



ISSN: 1849-904X

SLUŽBENI GLASNIK OPĆINE BOROVO

**Broj 3. God. IX Borovo, 17. ožujak 2023.
Izlazi prema potrebi**

„SLUŽBENI GLASNIK OPĆINE BOROVO“

Nakladnik – Općina Borovo

Uredništvo:

Općinski načelnik: Zoran Baćanović, mag. iur. – glavni i odgovorni urednik

Pročelnica Jedinственog upravnog odjela: Slobodanka Stevanović, dipl. pravica

Borovo, Glavna 3, 32 227 Borovo, Republika Hrvatska

Telefon: 032/439-598

Fax: 032/439-601

e-mail: borovo@opcina-borovo.hr

Izlazi prema potrebi

S A D R Ž A J**AKTI OPĆINSKOG VIJEĆA**

Odluka o donošenju Strategije razvoja Općine Borovo za vremensko razdoblje 2022-2029 god.	Str. 3
Odluka o donošenju IV. izmjena i dopuna Prostornog plana uređenje Općine Borovo	Str. 101
Odluka o donošenju III. izmjena i dopuna Detaljnog plana uređenje centra mjesta Borovo.	Str. 124
Odluka o sufinanciranju gradskog linijskog prijevoza.	Str. 138
Odluka o usvajanju izmjena i dopuna Odluke o komunalnom redu.	Str. 139
Odluka o proglašenju komunalne infrastrukture javnim dobrom u općoj uporabi.	Str. 140
Pravilnik o sufinanciranju kupnje obiteljske kuće na području Općine Borovo.	Str. 142

AKTI OPĆINSKOG NAČELNIKA

Izvješće općinskog načelnika za vremensko razdoblje 01.07.2022 god. do 31.12.2022 god.	Str. 145
--	----------

AKTI OPĆINSKOG VIJEĆA



STRATEGIJA RAZVOJA OPĆINE BOROVO ZA RAZDOBLJE OD 2022. DO 2029. GODINE

Sadržaj:

1. UVOD

1.1. Temeljne odrednice

1.2. Metodologija izrade

- 1.3.1. Opis metodologije izrade *Strategije* i njezina struktura
- 1.3.2. Organizacija izrade *Strategije*
- 1.3.3. Vremenski plan izrade *Strategije*

2. ANALIZA STANJA

2.1. Opis područja

- 2.1.1. Geoprometni položaj
- 2.1.2. Povijesni razvoj
- 2.1.3. Klimatska, geomorfološka i hidrografska obilježja

2.2. Stanovništvo

- 2.2.1. Opći demografski pokazatelji
- 2.2.2. Prirodno kretanje stanovništva
- 2.2.3. Prostorno kretanje stanovništva
- 2.2.4. Biološka struktura stanovništva
- 2.2.5. Obrazovna struktura stanovništva
- 2.2.6. Vjerska i etnička struktura stanovništva

2.3. Gospodarstvo

- 2.3.1. Tržište rada
- 2.3.2. Poduzetništvo i obrtništvo
- 2.3.3. Poljoprivreda
- 2.3.4. Lov i ribolov
- 2.3.5. Šumarstvo
- 2.3.6. Turizam

2.4. Infrastruktura

- 2.4.1. Prometna infrastruktura
- 2.4.2. Energetski sustav
- 2.4.3. Telekomunikacije
- 2.4.4. Vodoopskrba i odvodnja
- 2.4.5. Gospodarenje otpadom

2.5. Društvene i kulturne djelatnosti

- 2.5.1. Odgoj i obrazovanje
- 2.5.2. Zdravstvo i socijalna skrb

2.5.3. Civilno društvo

2.6. Kulturno-povijesna i prirodna baština

2.6.1. Kulturno-povijesna baština

2.6.2. Prirodna baština

3. SWOT ANALIZA

4. RAZVOJNE POTREBE I POTENCIJALI

5. STRATEŠKI OKVIR

5.1. Vizija i misija

5.2. Posebni ciljevi, prioriteti javne politike i mjere

5.3. Opis mjera

5.4. Strateški projekti

5.5. Usklađenost sa strateškim dokumentima više razine

5.5.1. Usklađenost s *Razvojnom strategijom Vukovarsko-srijemske županije za razdoblje do 2020. godine*

5.5.2. Usklađenost s *Nacionalnom razvojnom strategijom Republike Hrvatske do 2030. godine*

6. PROVEDBENI OKVIR

6.1. Institucionalni okvir

6.2. Vremenski okvir

6.3. Financijski okvir

6.4. Akcijski plan provedbe

7. OKVIR ZA PRAĆENJE I VREDNOVANJE

- **POPIS SLIKA, TABLICA I GRAFIKONA**

1. UVOD

Uvodni dio *Strategije razvoja Općine Borovo za razdoblje od 2022. do 2029. godine* (u nastavku: *Strategija*) donosi temeljne odrednice *Strategije* i metodologiju njezine izrade, uzimajući u obzir institucionalni, vremenski i zakonski okvir.

1.1. TEMELJNE ODREDNICE

Strategija razvoja Općine Borovo za razdoblje od 2022. do 2029. godine temeljni je strateški dokument koji analizira stanje Općine Borovo te definira ključne odrednice za njezin daljnji gospodarski i društveni razvoj. Ovaj je strateški dokument usklađen s drugim strateškim dokumentima Općine Borovo (*Strategija upravljanja imovinom Općine Borovo za razdoblje 2020-2026*, *Program ukupnog razvoja Općine Borovo*), *Razvojnom strategijom Vukovarsko-srijemske županije za razdoblje do 2020. godine* i *Nacionalnom razvojnom strategijom Republike Hrvatske do 2030. godine (NRS)*.

Strategija je i dio europskog konteksta, odnosno razvojnih politika Europske unije za programsko razdoblje od 2021. do 2027. godine za koje je definiran višegodišnji financijski okvir, čime je Republici Hrvatskoj dano na raspolaganje preko 22 milijarde eura. To je ujedno i politički okvir jer se njime definiraju „krovne“ kohezijske politike (pametnija, zelenija, povezanija, socijalnija i Europa bliža građanima).

Strategiju je izradila tvrtka BDC d.o.o. iz Zagreba, a uključivala je sveobuhvatno sagledavanje potreba i potencijala općine, radionice participativnog planiranja s dionicima te intenzivnu izmjenu informacija i konzultacija s čelništvom Općine, prije svega s načelnikom. Izrada strateškog dokumenta započela je pripremom analitičkog dijela dokumenta u svibnju 2021. godine, a aktivnosti izrade uključivale su i provedbu radionice s predstavnicima javnog, privatnog i civilnog sektora te političkih predstavnika općine, koji su svojim aktivnim sudjelovanjem pridonijeli identificiranju glavnih razvojnih problema, potencijala, izradi SWOT analize te definiranju ciljeva, prioriteta i mjera razvoja. Radionica se održala se u prostorijama Općine Borovo 24. svibnja 2022. godine.

1.2. METODOLOGIJA IZRADE

Strategija razvoja pojedine općine ili grada najvažniji je planski dokument jedinice lokalne i samouprave (JLS) kojom se detektiraju i određuju razvojne potrebe i potencijali, ciljevi i prioriteti razvoja te način njihova postizanja kroz mjere, aktivnosti i pripadajuće projekte s definiranim pokazateljima rezultata i ishoda, nositeljima aktivnosti i projekata, vremenskim rokovima te financijskim projekcijama. Da bi strategija razvoja bila primjenjiva, pristupa joj se po metodologiji participativnog i inkluzivnog strateškog planiranja.

1.3.1. Opis metodologije izrade *Strategije* i njezina struktura

Tvrtka BDC d.o.o kao stručni nositelj izrade *Strategije* istu izrađuje kao dokument koji se sastoji od triju osnovnih metodoloških cjelina:

- **Analiza stanja, razvojnih potreba i potencijala** analitički je dio strategije koji sadrži opis stanja kroz prikaz aktualnih podataka temeljenih na službenim izvorima i dopunjenih s recentnim spoznajama i činjenicama. U ovom se dijelu izrađuje i SWOT analiza, temeljena na provedenoj pripremnoj javnoj radionici u kojoj na najširoj osnovi sudjeluju ključni dionici lokalne zajednice. SWOT analizom prikazuju se prednosti i nedostaci (unutarnji čimbenici) te prilike i prijetnje (vanjski čimbenici) za promatrano područje te tako predstavlja temelj za definiranje razvojnih potreba i potencijala iz čega se razvija odgovarajući strateški okvir.
- **Definiranje strateškog okvira** proizlazi iz analitičkog dijela i predstavlja sustavno i stručno sačinjenu sintezu utvrđenih razvojnih potencijala u strukturiranu cjelinu koja se sastoji od strateških ciljeva, prioriteta i mjera, što je ujedno i podloga za konkretne projekte u svojem institucionalnom, vremenskom i financijskom okviru. Prilikom definiranja ukupnog strateškog okvira vodi se računa o usklađenosti sa strateškim dokumentima više razine (županijskim, nacionalnim, europskim itd.).
- **Definiranje provedbenog okvira** podrazumijeva određivanje nositelja, pokazatelja rezultata i ishoda, vremenskih rokova, financijskih sredstava i drugih načina provedbe definiranog strateškog okvira. To podrazumijeva i definiranje indikatora (mjerila) za procjenu učinaka, kao i organizacijskih kapaciteta za provedbu *Strategije*. Akcijski plan provedbe tablični je prikaz sačinjen na način da su njegovi elementi mjerljivi po godinama provedbe, s početnim i ciljnim vrijednostima, kako bi se omogućila kontinuirana procjena provedbe te opće praćenje ostvarivanja strateških ciljeva i vrednovanje rezultata.

Prema tome, dokument Strategije sastavljen je prema metodološkom slijedu izrade po poglavljima kako slijede: **1. Uvod** (temeljne odrednice, metodologija izrade); **2. Analiza stanja** (opis područja, stanovništvo, gospodarstvo, infrastruktura, društvene i kulturne djelatnosti, kulturno-povijesna i prirodna baština); **3. SWOT analiza**; **4. Razvojne potrebe i potencijali**; **5. Strateški okvir** (vizija i misija, posebni ciljevi, prioritete javne politike i mjere, opis mjera s aktivnostima i strateškim projektima, usklađenost sa strateškim dokumentima više razine); **6. Provedbeni okvir** (institucionalni okvir, vremenski okvir, financijski okvir, akcijski plan provedbe); **7. Okvir za praćenje i vrednovanje.**

1.3.2. Organizacija izrade *Strategije*

Tri su razine na kojima se organizira izrada *Strategije*: aplikativno-korisnička razina, koordinacijsko-operativna razina i upravljačko-nadzorna razina. Sve tri razine podrazumijevaju konstantnu međusobnu interakciju, participativni rad, što se odnosi i na nositelja izrade.

- **Aplikativno-korisnička razina** jest razina u koju se ubrajaju najširi slojevi individualnog i organiziranog društvenog i gospodarskog života Općine i njezina okruženja.
- **Koordinacijsko-operativna razina** podrazumijeva međusobnu intenzivnu komunikaciju i interakciju između predstavnika Općine i stručnog nositelja izrade *Strategije* s predstavnicima upravnog, političkog, gospodarskog, i društvenog života općine kao i sa zainteresiranim pojedincima.
- **Upravljačko-nadzornu razinu** čini načelnik Općine kao službeni predstavnik i izvršni nositelj vlasti u Općini, zajedno sa svojim stručnim službama.

1.3.3. Vremenski plan izrade *Strategije*

Vremenski raspored aktivnosti pojedinih faza obuhvaća ukupno šest koraka (faza).

- **Prva faza** jest inicijalnog karaktera i podrazumijeva dogovor oko aktivnosti i sustava komunikacije te definiranje hodograma aktivnosti te usvajanja metodologije izrade.
- **Druga faza** podrazumijeva organizaciju participativne radionice s predstavnicima aplikativno-korisničke razine. Na radionici se izrađuje SWOT analiza za cijelo područje općine te za pojedine sektore kako je to predviđeno u analitičkom dijelu te se time utvrđuju razvojne potrebe i potencijali.
- **Treća faza** odnosi se na definiranje strateškog okvira razvoja općine i počinje s radionicom na kojoj se utvrđuju svi potrebni elementi strateškog okvira (vizija, misija, ciljevi, prioriteti i mjere). Nakon radionice slijedi, uz stalnu međusobnu komunikaciju, pisanje dijela *Strategije* o strateškom okviru čime se sintetiziraju dosadašnji zaključci s participativnih radionica.

- **Četvrta faza** uključuje izradu radne verzije nacrt *Strategije*. Ona se potom usklađuje i međusobno koordinira s ostalim dionicima na svim organizacijskim razinama te iz toga proizlazi nacrt *Strategije* spreman za daljnju proceduru.
- **Petu fazu** čini javno savjetovanje o prijedlogu *Strategije*, ako za to postoji potreba ili zakonski okvir.
- U **šestoj fazi** sumiraju se komentari iz javnog savjetovanja te se na kraju te faze Općini kao naručitelju dostavlja konačna verzija *Strategije*.

2. ANALIZA STANJA

Analiza stanja Općine Borovo sadrži opći geografski opis područja, demografsku analizu, pregled stanja u gospodarstvu i po gospodarskim djelatnostima, stanje infrastrukture, analizu društvenih i kulturnih djelatnosti te pregled kulturno-povijesne i prirodne baštine.

2.1. OPIS PODRUČJA

Opis područja sadrži osnovne geoprometne, povijesne, klimatske i geomorfološke značajke Općine Borovo.

2.1.1. Geoprometni položaj

Vukovarsko-srijemska županija smještena je na krajnjem istoku Republike Hrvatske (ogledna karta na slici 1.). Pokriva površinu od 2.454 km² te se ubraja u red srednje velikih županija. Riječ je o graničnoj županiji – na jugu graniči s Bosnom i Hercegovinom, a na istoku s Republikom Srbijom, pa se tu nalaze i granični prijelazi prema dvjema susjednim zemljama. Stoga Županija ima status vrlo važnog geostrateškog područja. Takav geografski smještaj čini županiju važnom tranzitnom linijom jer preko nje ide veći dio prometa između Republike Hrvatske i Republike Srbije. Potonje je uvelike pridonijelo složenom etničkom sastavu stanovništva kraja. Susjedne su županije Osječko-baranjska na sjeveru i zapadu te Brodsko-posavska na jugozapadu. Županija je dio pokrajina Slavonije i Srijema. Administrativno, gospodarsko, prometno i kulturno središte županije jest grad Vukovar. Prema NUTS 2 kategorizaciji Vukovarsko-srijemska županija pripada Panonskoj Hrvatskoj. Administrativno Vukovarsko-srijemsku županiju čini 5 gradova (Vukovar, Ilok, Vinkovci, Otok, Županja) i 26 općina.

Općina Borovo u Vukovarsko-srijemskoj županiji udaljena je od Vukovara, prvog najbližeg grada, 7 km, od Vinkovaca 20 km, Otoka 42 km, Iloka 45 km i Županje 50 km. Borovo je pogranična općina na desnoj obali Dunava na granici s Republikom Srbijom na istoku, a sa strane Republike Hrvatske graniči s Gradom Vukovarom na jugu, Općinom Dalj na sjeveru (Osječko-baranjska županija) te Općinom Trpinja na zapadu. Indeks razvijenosti općine iznosi

92,8 što ju svrstava u drugu skupinu koja se nalazi u trećoj četvrtini ispodprosječno rangiranih jedinica lokalne samouprave. Općina, kao i županija, ima status potpomognutog područja.



Slika 1. Položaj Općine Borovo unutar Vukovarsko-srijemske županije

Izvor: Izrada autora prema podacima iz vlastite arhive

Općina Borovo prostire se na površini od 28,17 km². Dužina granice Općine Borovo (ujedno i državne granice) s Republikom Srbijom iznosi 9,1 kilometara. Kao jedinicu lokalne samouprave čini je samo istoimeno naselje. Navedeni teritorij zauzima 0,05% kopnenog dijela prostora RH, te 1,15% Vukovarsko-srijemske županije. Prema posljednjem popisu stanovništva (*Popis stanovništva 2021.*) općina broji 3555 stanovnika, što predstavlja 0,01% stanovnika RH, odnosno 0,37% stanovnika Vukovarsko-srijemske županije. Gustoća naseljenosti na razini županije iznosi 59 st/km², dok za Borovo ona iznosi 131 st/km². Velika gustoća naseljenosti pripisuje se izvrsnom prometnom i funkcionalnom povezanošću s Gradom Vukovarom kao i razvijenoj industriji kraja.

Od posebnog je značaja državna cesta D519 Osijek-Vukovar-Erdut koja prolazi kroz Borovo i osigurava povezanost naselja sa svim dijelovima Vukovarsko-srijemske županije i neposredno susjedne Osječko-baranjske županije. Cestovnim pravcem od graničnog prijelaza Erdut-Bogojevo udaljena je 25 km.

Željeznički promet odvija se u pravcu Vukovar-Dalj-Erdut (magistralna željeznička pruga II. reda), a postavljena je rubnim dijelom građevinske zone u dužini od cca 6 km. Na njoj se ne odvija željeznički promet. Unutar granica obuhvata Općine Borovo nalazi se stajalište Borovo-Trpinja. Iako se trenutno Općinom Borovo ne odvija željeznički prijevoz, „Hrvatske željeznice“ zadržavaju sadašnju trasu pruge, koja je uvrštena u *Prostorni plan uređenja Općine Borovo*.

Dijelom općine prolazi rijeka Dunav, međutim na njoj nema riječnih luka te je najbliža ona u Vukovaru. Lučka kapetanija Vukovar regulira i nadzire promet. Zračnih luka ni riječnih prometnih čvorišta na području općine nema.

2.1.2. Povijesni razvoj

U povijesti se Borovo prvi puta spominje 1231. godine kao feudalni posjed Vukovara kojemu pripada sve do osmanske invazije u prvoj polovici 16. stoljeća. Prije pada pod osmansku vlast na području Borova spominju se imena sela Bravatheleke i Leanrew 1337. godine. Borovo je početkom 15. st. bilo trgovačko i obrtničko naselje, a u selu su se održavali veliki tjedni sajmovi. Prva škola otvorena je 1853. godine, a 1880. godine Borovo dobiva status samostalne upravne općine s načelnikom, bilježnikom, blagajnikom, poljarom i babicom. Godine 1884. ustanovljen je grb općine Borovo, koji je u svom izvornom obliku prihvaćen kao grb današnje općine. Jači infrastrukturni razvoj Borova odvio se u drugoj polovici 19. stoljeća kada se prvo željeznički povezuje s Daljem i Slavonskim Brodom, a pred kraj stoljeća i s Vukovarom. Industrijski se razvoj pojačava početkom 20. stoljeća – 1907. osnovana je kudeljara, a 1931. godine počinje se razvijati poznata tvornica gume i obuće Bata (kasnije Borovo). Posljedično je izgrađeno i industrijsko naselje kao i popratne infrastrukture potrebne za razvoj industrije i život radnika. Upravo je industrija bila osovina demografskog rasta područja nakon Drugog svjetskog rata kada je ona zapošljavala 20 000 radnika. Industrijsko naselje Borovo Naselje 1991. godine odvojilo se od Borovog Sela (danas Borova) te je postala dijelom Vukovara. Općina je, sveobuhvatno, bila izrazito pogođena Domovinskim ratom te je okupirana krajem 1991. godine. Navedeno je rezultiralo degradacijom prostora u svakom pogledu, osobito demografskom, razvojnom, industrijskom. Nakon reintegracije Općine u sastav Republike Hrvatske, industrija je obnovljena, međutim, u znatno manjem opsegu.

Borovo stječe status Općine u Republici Hrvatskoj 22. svibnja 1997. godine te se otada taj datum slavi kao Dan Općine.

2.1.3. Klimatska, geomorfološka i hidrografska obilježja

- Prostor Općine Borovo ima obilježja umjerene klime kontinentalnog tipa. Na cijelom području osjeća se jak modifikatorski utjecaj niske Panonske nizine. Istočni dio Slavonije smatra se prijelaznom zonom iz semihumidne u stepsko-aridnu klimatsku zonu uvjetovanu općom cirkulacijom zraka kao i geografskim modifikatorima prostora. Na prostoru Republike Hrvatske upravo se ovaj kraj odlikuje najnižom godišnjom količinom padalina od samo 630 milimetara godišnje. Spomenuta stepska vegetacija nalazi se na sjeverozapadu Vukovarskog ravnjaka te je čine hrast sladun i cer. Srednje godišnje temperature poklapaju se s onima županije od 11°C. Srednji najtopliji maksimum iznosi 30°C, dok srednji minimum iznosi 12°C. Najviše padalina padne u proljeće i sredinom ljeta što pogoduje usjevima. U veljači je količina padalina najmanja. Čitave zime prisutan je hladan zrak, tako da dolazi do izražaja svježja umjereno kontinentalna klima s izraženim ekstremnim vrijednostima pojedinih klimatskih elemenata.

- Iako granice Vukovarskog ravnjaka nisu jasno određene, Borovo se smatra njegovim dijelom koji se sastoji od 3 reljefne cjeline: lesnog ravnjaka (30-40 metara strmi dio prema Dunavu), zapadnim obroncima Fruške gore i nizine rijeke Vuke. Ravnjak je izbrazdan vodotocima i barama, pa je tako više brežuljkast nego ravan. Nastao je taloženjem prapora između Dilj planine (sjeverno od Slavenskog Broda) i Fruške gore, stoga se on pruža u smjeru istok-zapad. Nekada je ravnjak bio uvelike ispresijecan vodenim tokovima koji su se s vremenom povukli i za sobom ostavili plodno tlo. Za kraj su specifične ratarsko-vinogradarske djelatnosti s jačom industrijom u Vukovaru i Borovu.

Usljed sedimentacije u vodenim medijima poput rijeka, potoka, jezera i bara kao i na kopnu tijekom nekoliko stotina tisuća godina pod snažnim utjecajem izmjene hladnih i toplih glacijalnih i interglacijalnih razdoblja i intenzivnih tektonskih pokreta, nastali su površinski dijelovi tla izgrađeni od kvartalnih taložina pleistocenske i holocenske starosti. Najveći dio Borova čine poljoprivredne i šumske površine. Upravo je zemljište jedan od razvojnih resursa područja, stoga postoje dvije zone obradivog tla. Prvu karakterizira prapor i aluvijalno tlo obranjeno od poplava uz vrlo snažnu otpornost prema kemijskim polutantima. Nešto manje pogodnija je na istočnom djelu općine te je geografski ograničeno Dunavom uz čiji se tok zona i proteže.

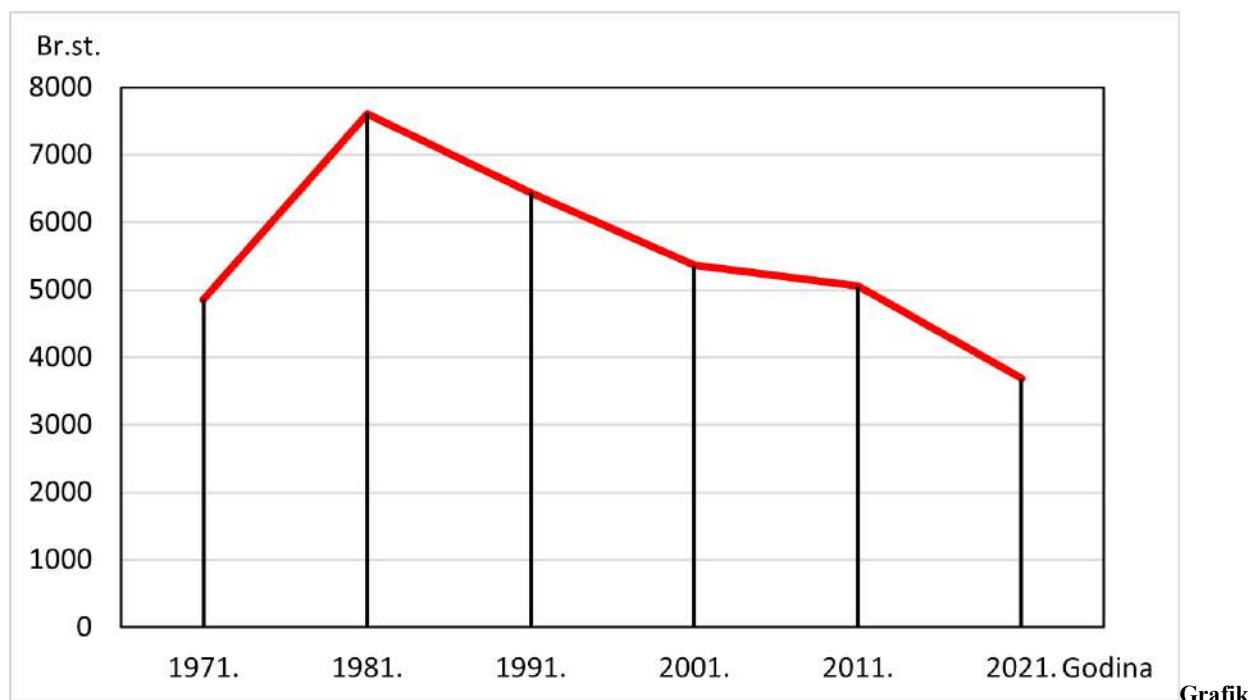
U mineralnom sastavu prevladava kvarc, a manje su zastupljeni feldspat i muskolit. Područje općine prema granicama potresnih zona pripada kontaktnom području VI. i VII. potresne zone. Nadmorske visine kreću se u rasponu od 75 do 96 metara.

2.2. STANOVNIŠTVO

Temeljne odrednice sociodemografske strukture stanovništva prikazane su kroz opće demografske pokazatelje, prirodno i prostorno kretanje stanovništva, biološku, obrazovnu te etničku i vjersku strukturu stanovništva.

2.2.1. Opći demografski pokazatelji

Međupopisna promjena broja stanovnika temelj je utvrđivanja demografskih trendova promatranog područja. Usporedbom prirodnog i prostornog kretanja stanovništva u međupopisnom razdoblju definiran je smjer njegova prostornog kretanja – je li neki prostor pretežno imigracijskog ili emigracijskog karaktera. Rast broja stanovnika nekog područja produkt je prirodnog prirasta i imigracija, dok je pad stanovnika uvjetovan negativnim prirodnim kretanjem i negativnom migracijskom bilancom. Ukupno kretanje stanovništva rezultanta je zajedničkog djelovanja prirodnoga prirasta (odnosa nataliteta i mortaliteta) i migracijske bilance (odnosa imigracije i emigracije). Grafikon 1. prikazuje trend kretanja stanovnika u pedesetogodišnjem razdoblju. Od prvog popisa stanovništva 1857. godine do Drugog svjetskog rata broj stanovnika nije previše oscilirao te se kretao između vrijednosti od 1774 do 2066 stanovnika. Zatim je popisom 1953. zabilježen porast stanovnika od 803 osobe. Slijedi razdoblje intenzivnog razvoja industrije na kojem naselje Borovo gradi svoj imidž što je rezultiralo gotovo dvostrukim povećanjem stanovništva 1961. godine (5759 stanovnika) u odnosu na prethodni popis stanovništva. Razvoj industrije privlačio je sve veći broj radnika sve do 1971. godine u kojoj je evidentiran pad broja stanovnika od 900 osoba. Maksimum naseljenosti prostora postignut je 1981. godine (7610 st.) daljnjim razvojem industrije Borovo koja je tada zapošljavala više od 20 000 radnika od kojih je nekolicina živjela na području današnje Općine Borovo, dok je većina dnevno migrirala iz obližnjih gradova. Od navedene godine slijedi kontinuiran pad broj stanovnika. Dolazi do odvajanja Borova Naselja od Borova Sela (danas Borova) te kulminacije ratnih napetosti. Potonje se odrazilo padom stanovnika od 1168 osoba.



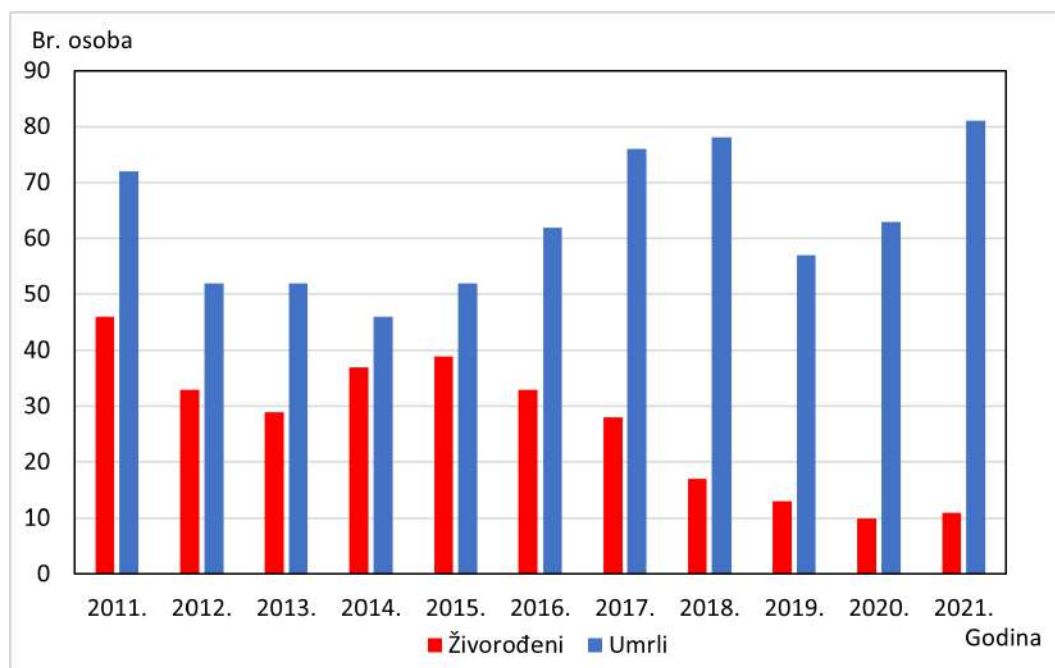
on 1. Kretanje stanovnika Općine Borovo u pedesetogodišnjem razdoblju
Izvor: DZS, obrada autora

Svakim sljedećim popisom zabilježen je pad broja stanovnika što je direktna posljedica ratnih razaranja koje je uvelike unazadilo prostor u svakom pogledu, ponajviše gospodarskom i demografskom. Posljednjim popisom stanovništva 2021. godine utvrđeno je da na prostoru Općine obitava 3555 stanovnika. Indeks međupopisne promjene iznosi 70,3, što bi značilo da je kraj pretežito depopulacijskog tipa. Gustoća naseljenosti općine (126,2 st/km²) uvelike je viša od županijskog prosjeka koji iznosi 60 st/km². Ukupno je na razini općine postignut prirodni pad stanovništva od 272 osobe u razdoblju od 2011. do 2019. godine. Migracijama je u istom razdoblju odseljeno 729 osoba više negoli što ih se doselilo.

2.2.2. Prirodno kretanje stanovništva

Omjer živorođenih i umrlih jedan je od primarnih demografskih pokazatelja prostora. On uvelike diktira opće kretanje stanovništva određenog prostora. Iz grafikona 2. može se uočiti da iz godine u godinu sve više raste broj umrlih, a istovremeno se smanjuje broj živorođenih. Do najnovijeg popisa najveći nesrazmjer živorođenih i umrlih ostvaren je 2018. godine u kojoj je bilo za 61 više umrlih. Najpovoljnija je situacija bila 2014. godine u kojoj je negativna bilanca iznosila samo 9. Spomenut podatak potvrđuje kako Općina Borovo demografski izumire s obzirom na da u ni jednoj od promatranih godina nije zabilježena pozitivna bilanca. Podaci prikupljeni popisom 2021. godine ukazuju na nedostatak natalitetne politike (koja nije prisutna ni na razini države), s obzirom na to da je upravo posljednjim popisom utvrđena najveća razlika

između živorođenih i umrlih koja se ogleda u negativnoj bilanci od 71 osobe. Poraznu statistiku prirodnog kretanja stanovništva najzornije prikazuje podatak da je 2020. godine živorođenih bilo samo 10, dok je godinu kasnije taj broj porastao na 11. Prirodni pad tipičan je gotovo za sve krajeve Republike Hrvatske, stoga ne iznenađuje podatak da je 2019. godine evidentirano 15 659 umrlih više nego živorođenih. Sve manje stope nataliteta posljedica su mnogih faktora od kojih prednjači iseljavanje mladog reproduktivnog stanovništva, duboka starost stanovništva te polarizirani razvoj grada i sela. Upravo su sela prestala biti središta reprodukcije.



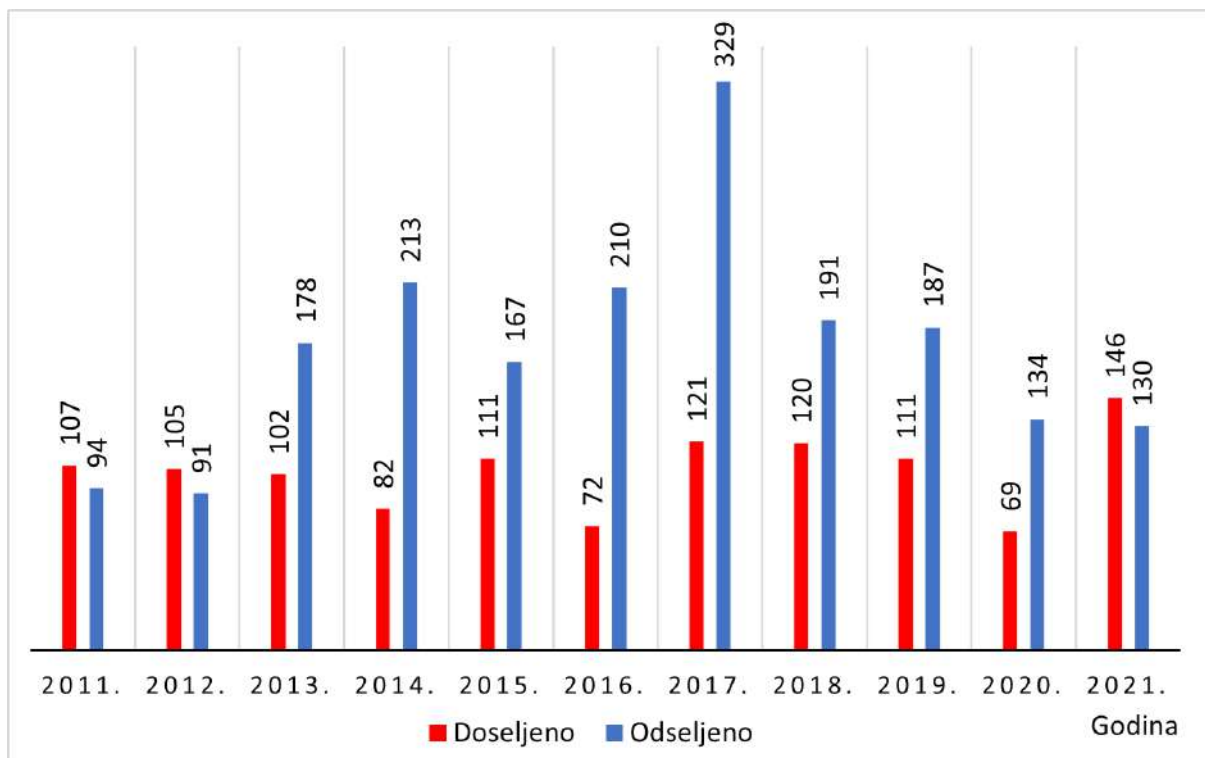
Grafikon 2. Broj živorođenih i umrlih Općinu Borovo (2011.-2021.)

Izvor: DZS, obrada autora

2.2.3. Prostorno kretanje stanovništva

Migracije podrazumijevaju stalnu promjenu mjesta boravka, odnosno stanovanja, bez obzira radi li se o stalnoj ili privremenoj promjeni. Osnovna podjela je na unutarnje i vanjske migracije. Za općinu Borovo vrijedi podatak da više utjecaja na opće kretanje stanovništva ima prostorno kretanje stanovnika. Negativan predznak migracijska je bilanca poprimila 2013. godine. Potonje je uvjetovano ulaskom Republike Hrvatske u Europsku uniju i većom mogućnošću inozemnog zapošljavanja. Maksimum iseljenih evidentiran je 2017. godine. Neto migracija (razlika doseljenih i odseljenih) u promatranom razdoblju iznosi -713. Posljednjim popisom, prvi puta nakon 2012. godine, neto migracije poprimaju pozitivan predznak (16 više doseljenih nego odseljenih osoba). Naime, u odnosu na prošlu godinu broj doseljenih povećao se gotovo dva puta. Negativna migracijska bilanca (koja u kontinuitetu traje od 2013. godine) i prirodan pad

stanovništva ukazuju na izumiranje prostora u demografskom pogledu. Od 974 dnevnih migranata, 754 ih migrira radi zaposlenja, 180 je učenika i 40 studenata, dok na tjednoj bazi migrira 91 osoba radi zaposlenja, 37 učenika i 33 studenta.



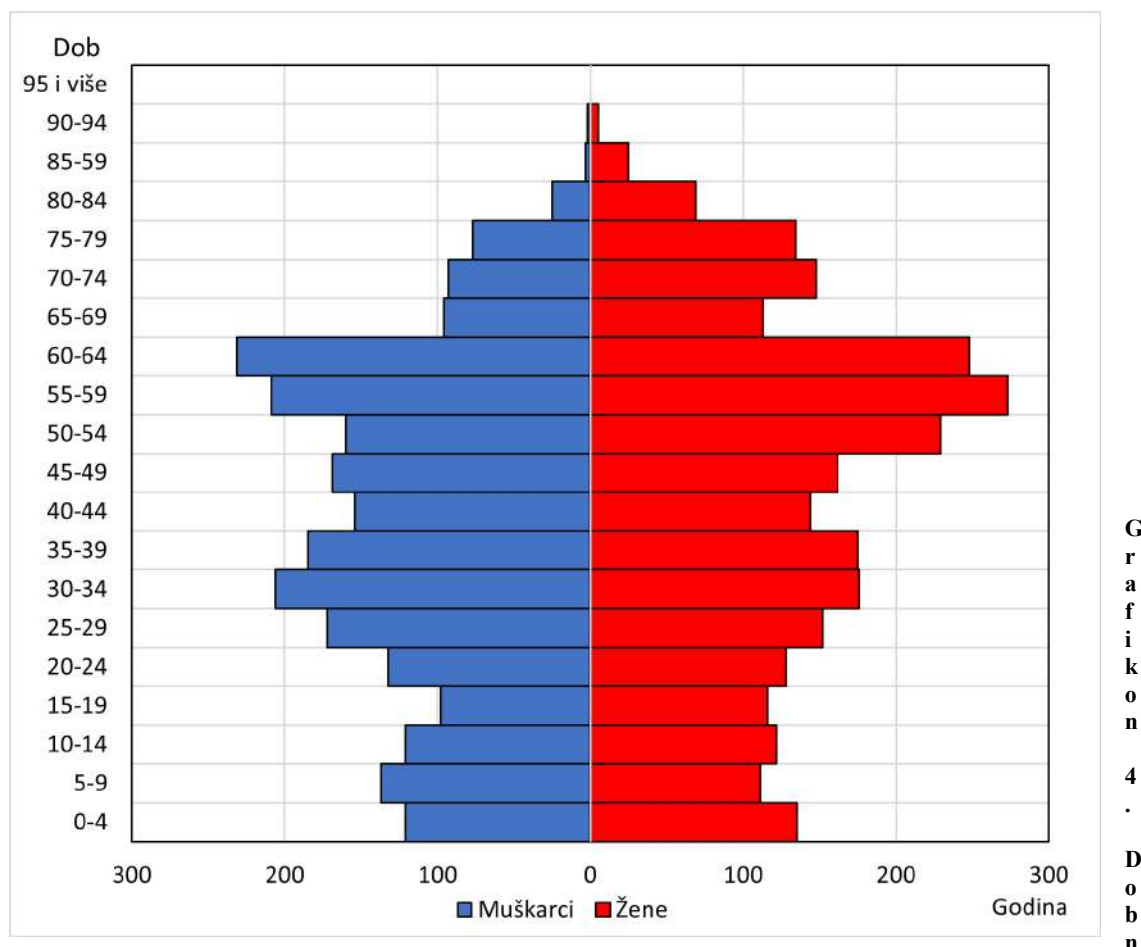
Grafikon 3. Migracijska bilanca po godinama za Općinu Borovo (2011.-2021.)

Izvor: DZS, obrada autora

2.2.4. Biološka struktura stanovništva

Biološka struktura stanovništva zorno prikazuje prošli, sadašnji i budući razvoj populacije promatranog područja. Ona je ujedno i najrelevantniji pokazatelj demografske reprodukcije i ekonomske aktivnosti stanovništva.

Usporedbe radi, prvo će biti analizirana dobno-spolna struktura stanovništva za 2011. godinu, a zatim za 2021. godinu. Usporedbom ovih podataka želi se dočarati šokantna promjena u pojedinim dobnim skupinama kao i trend pražnjenja prostora kroz pad prirodnog prirasta.

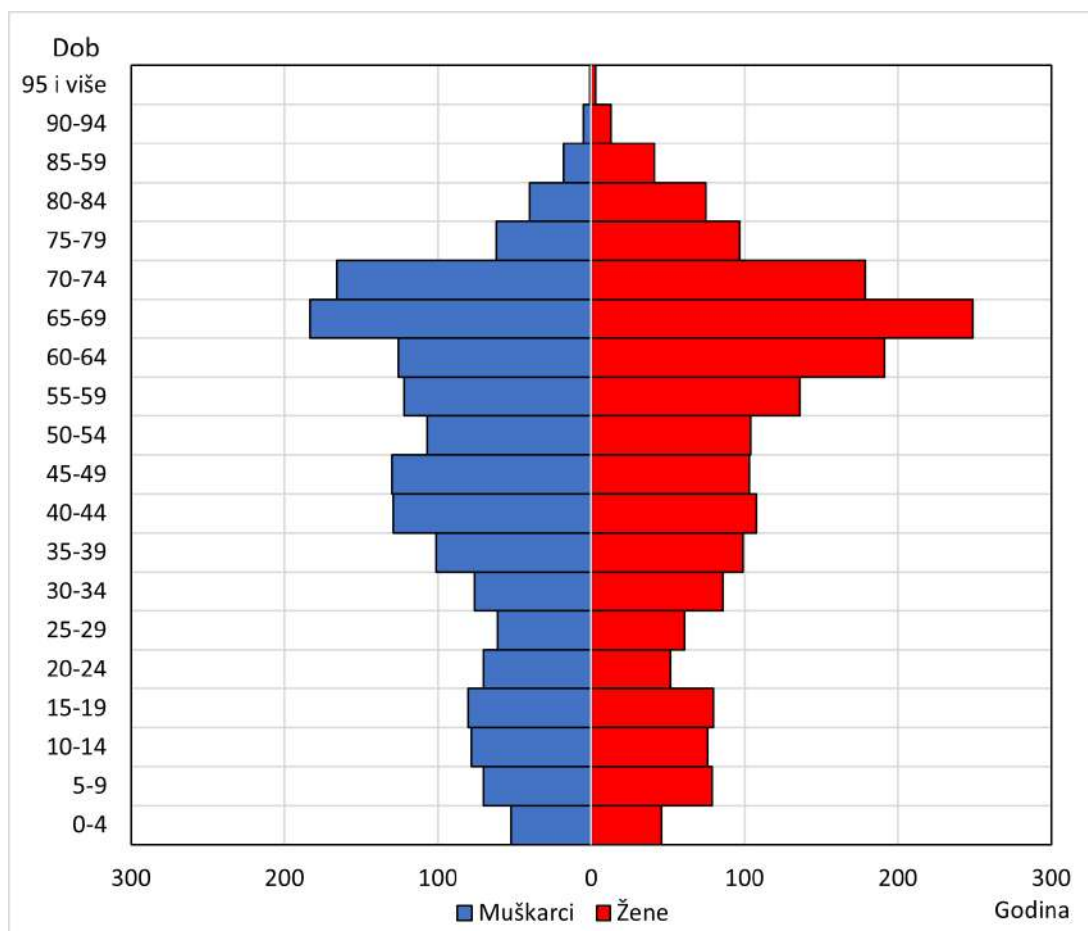


o-spolna piramida Općine Borovo 2011.
Izvor: DZS, Popis stanovništva 2011.

Pogledom na dobno-spolnu strukturu iz 2011. godine, uočava se uska osnovica, tipična za većinu administrativnih jedinica unutar županije, te je graf sve širi s povećanjem dobnih skupina. Najviše stanovnika nalazi se u dobnim skupinama 55-59 (482) i 60-64 (479), gotovo četvrtina stanovništva. Spomenuto pokazuje kako se radi o visokoj starosti stanovništva. Udio mladog stanovništva u ukupnom iznosi 20%, dok je udio starih u ukupnoj populaciji zastupljen s 25%. Za područje vrijedi opće pravilo da se rađa veći broj muške djece. Također vrijedi pravilo da ženska populacija ima duži životni vijek što je vidljivo u posljednjih nekoliko razreda. Na području općine ne postoji osoba starija od 95 godina. Muška populacija unutar općine čini 48%, dok su žene zastupljene s 52%. Potonje se poklapa sa odnosom muške i ženske populacije na razini Republike Hrvatske.

Indeks starosti jedan je od demografskih pokazatelja koji se tumači kao omjer starog i mladog stanovništva koji se množi sa 100. Svako područje čiji indeks starosti premašuje vrijednosti od 40%, zahvaćeno je procesom depopulacije. Njegova vrijednost na razini općine iznosi 132%.

Navedeno samo potvrđuje činjenicu da je općina zahvaćena negativnim demografskim trendovima i negativnim općim kretanjem stanovništva.



Grafikon 5. Dobno-spolna piramida Općine Borovo 2021.

Izvor: DZS, Popis stanovništva 2021.

U dobno-spolnoj piramidi za 2021. godinu zadržala se uska osnovica (uža u odnosu na 2011. godinu). Broj djece u dobnoj skupini od 0-4 smanjio se za 158. Broj mladih osoba, do 19 godina starosti, manji je za 400 osoba u odnosu na 2011. godinu. Posljedično, udio mladih osoba u ukupnom stanovništvu općine pao je s 20% na 11%. Udio starih osoba (od dobne skupine 60-64 pa nadalje) u ukupnom stanovništvu povećao se sa 25% na 41%. Najviše stanovnika se prema starosti nalazi u dobnoj skupini od 65-69 stanovnika (432 osobe). Odnos muške i ženske populacije se zadržao te iznosi 47% naprema 53%. Naime, prema Ministarstvu regionalnog razvoja i fondova europske unije (MRRFEU), izdvaja se, već spomenuti, postotak indeksa starosti od 40% koje karakterizira demografsko pražnjenje prostora. Isto tako granica od 100% indicira na višestruko brojnije staračko stanovništvo te ubrzano odumiranje lokalnih samouprava. Indeks starosti se u međupopisnom razdoblju gotovo udvostručio te on 2021. godine iznosi 258,3%.

Iako su navedeni podaci za Općinu Borovo bili zabrinjavajući već 2011. godine, Popisom 2021. potvrđeni su negativni demografski trendovi koji su se zadržali na području općine te joj ozbiljno prijete demografsko odumiranje.

2.2.5. Obrazovna struktura stanovništva

Općina	Spol	Ukupno	Bez škole	1-3 razreda osnovne škole	4-7 razreda osnovne škole	Osnovna škola	Srednja škola	Visoko obrazovanje
Borovo	sv.	4309	144	22	230	970	1364	300
	m	2012	17	7	55	390	571	124
	ž	2297	127	15	175	580	793	176

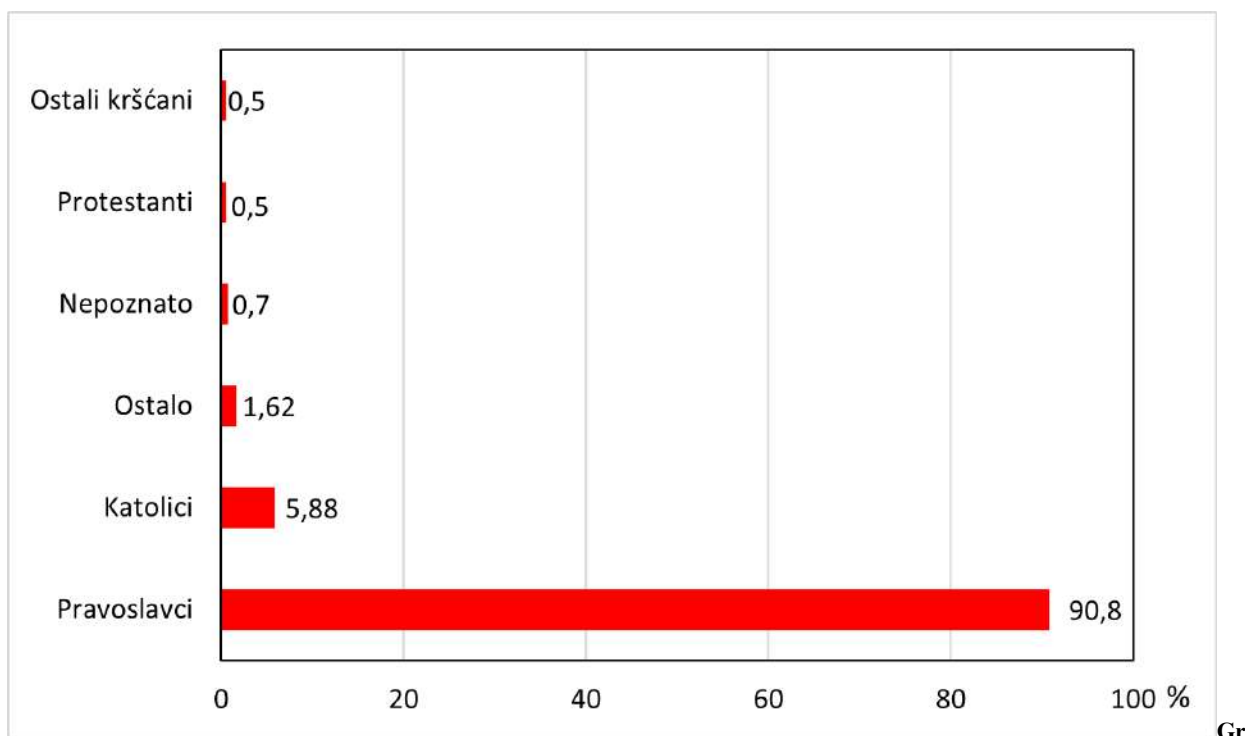
Tablica 1. Obrazovna struktura stanovništva Općine Borovo
Izvor: DZS, obrada autora

U obrazovnoj strukturi Općine Borovo prema najvišoj završenoj školi i spolu prednjače osobe sa završenom srednjom stručnom spremom. U spomenutoj kategoriji najmanje je zastupljen gimnazijski smjer (84 osobe), dok je najviše osoba koje su završile srednju školu pohađalo one u trajanju od 1 do 3 godine (1447 osoba). Visoko obrazovanje ima 300 osoba. Završeni stručni studij 295 osoba, 3 su osobe magisterijom te 2 sa doktoratom.

Informatička pismenost jedan je od pokazatelja obrazovanja stanovništva. Od ukupno 1663 kućanstva njih 911 ne posjeduje računalo te je ono prisutno u 744 kućanstva. Internetom se koristi nešto više od trećine kućanstva, tek 642, dok on nije korišten u 1 007 kućanstva. Za 14 kućanstva podatak o korištenju interneta nije poznat.

2.2.6. Vjerska i etnička struktura stanovništva

Najveći dio stanovništva (90,8%) prema vjerskom sastavu izjasnilo se kao pravoslavci (3228 osoba). Slijede katolici sa 5,88% ili 209 osoba. 17 osoba nisu se izjasnile o vlastitoj vjerskoj pripadnosti, dok se njih 26 (0,7%) svrstava u kategoriju nepoznato. Kod kategorije „ostalo“ najveći udio čine ateisti i muslimani.



afikon 6. Vjerski sastav stanovništva Općine Borovo

Izvor: DZS, Popis stanovništva 2021.

Omjer pravoslavaca i katolika na grafikonu 6. identičan je omjeru najzastupljenije narodnosti pripadnika Općine. Stoga Srbi čine 90,7% ili 3224 osoba, a Hrvati 209 ili 5,88%. Zatim su najzastupljeniji Slovaci (0,53%) i Mađari (0,51%). Pripadnost prema narodnosti nije izjasnilo 17 osoba, dok je za 20 osoba podataka nepoznat.

Jezik kojim se koristi većina stanovništva općine Borovo je srpski (89,28%), odnosno 3174 osobe, dok se za hrvatski kao materinji jezik izjasnilo 277 osobe ili 7,79 % stanovništva.

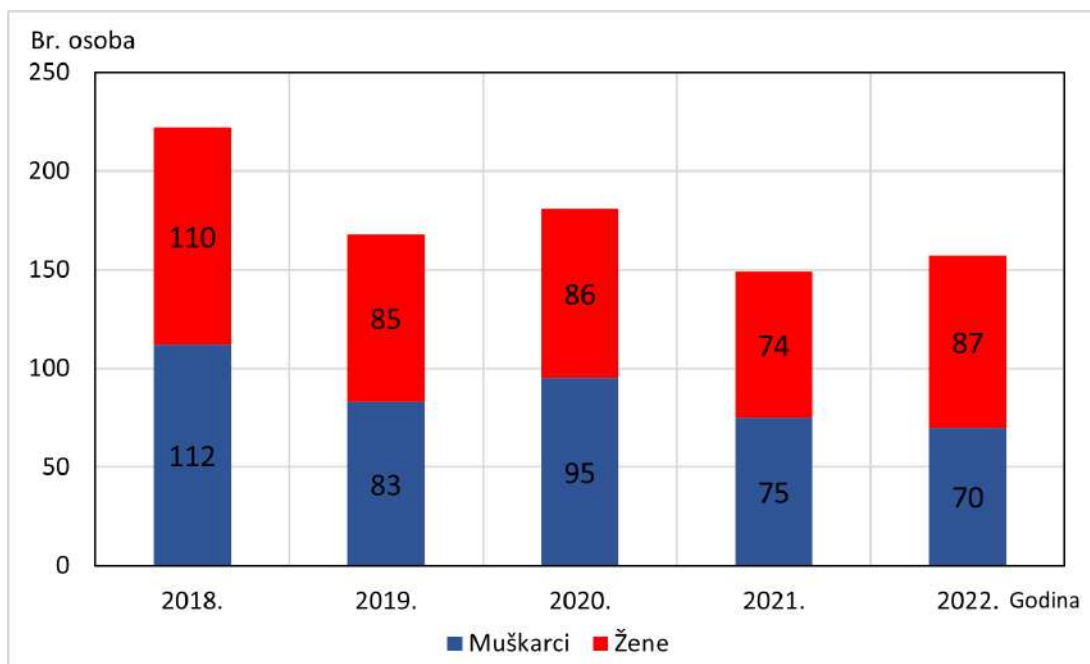
2.3. GOSPODARSTVO

Stanje, potrebe i potencijali gospodarstva očituju se kroz analizu stanja na tržištu rada, pregledom gospodarskih sektora i gospodarskih aktivnosti, s posebnim naglaskom na poljoprivredu. Pritom su analizirane osnovne odrednice navedenih gospodarskih segmenata kao temelj daljnjih razvojnih prioriteta općine.

2.3.1. Tržište rada

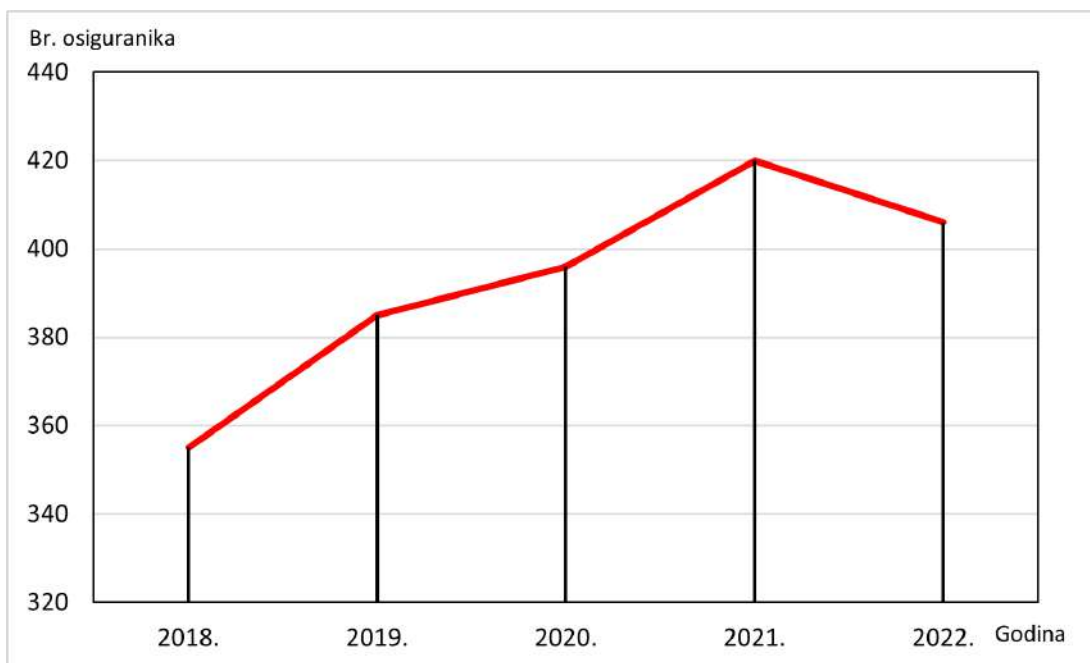
U Republici Hrvatskoj održava se pozitivan trend pada nezaposlenosti. Potonje se preslikalo i na općinu Borovo u kojoj se od 2013. godine kontinuirano smanjuje broj nezaposlenosti, uz blagi skok 2020. godine u odnosu na 2019., odnosno povećanje od 12 nezaposlenih osoba. Anomalijska je godina početak COVID-19 pandemije, pa je stoga razumljiv malen rast broja nezaposlenih. Nakon 2019. godine ponovno se nastavlja pad broja nezaposlenih koji se prekidzabilježen je minimum nezaposlenosti na području općine od 149 osoba. U odnosu broja nezaposlenih po spolu ne primjećuju se veće razlike. Ističe se 2022. godina u kojoj je broj nezaposlenih žena za 17 veći u odnosu na nezaposlene muškarce. Trend odlaska radno sposobnog muškog stanovništva u rad na inozemstvo sve je češća pojava u ruralnim krajevima, pa ne iznenađuje pad broja nezaposlenih muškaraca. Glavni problemi neravnopravnih rodničkih pozicija, radnih i obiteljskih funkcija još uvijek nisu zadovoljavajuće riješeni što rezultira većom stopom nezaposlenosti ženske populacije. Podaci se trebaju uzeti sa količinom opreza. Naime, prostor je emigracijskog tipa uz negativnu prirodnu promjenu stoga bi podaci koji ukazuju na pad broja nezaposlenih mogli biti direktna posljedica negativnih demografskih trendova promatranog područja.

Godine 2022. dolazi do pada broja osiguranika pri HZMO-u. Do te godine on je kontinuirano rastao, što znači da sve veći broj radno sposobnog stanovništva posao nalazi unutar granica Općine. Navedeno pozitivno utječe na razvoj prostora. Iako je 2022. godine došlo do pada osiguranika, pozitivna radna klima u budućnosti uvelike može pridonijeti revitalizaciji općine.

Grafikon
7. Broj

nezaposlenih osoba po spolu (2018. – 2022.)

Izvor: HZZ, obrada autora

Grafikon
8.
Kretanje
broja
osoba s

mirovinskim osiguranjem na području Općine Borovo (2018. do 2022.)

Izvor: HZMO, obrada autora

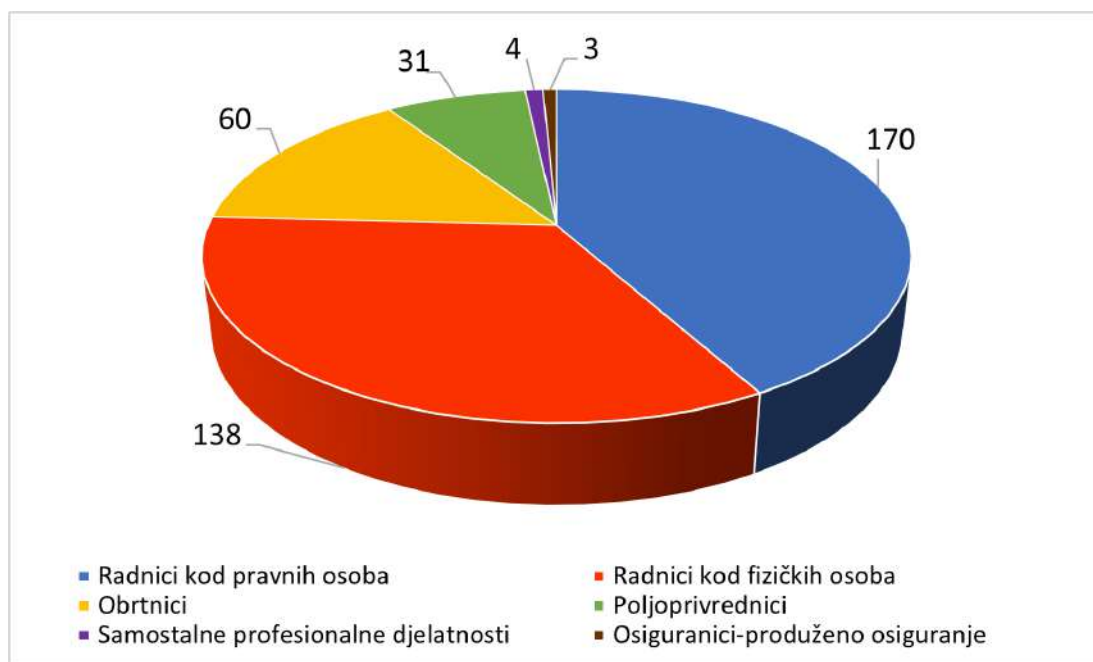
2.3.2. Poduzetništvo i obrtništvo

Na području općine nema velikih i srednjih poduzeća. Zastupljena su mikro i mala poduzeća. Prema podacima Hrvatske gospodarske komore u malim poduzećima (4) zaposlena je 121 osoba u sljedećim sektorima: Poljoprivreda, šumarstvo i ribarstvo (šifra A), Prerađivačka industrija (šifra c) i Trgovina na veliko i na malo; popravak motornih vozila i motocikala (šifra G). Na području općine smješteno je još 19 mikro poduzeća koje zapošljavaju 33 osobe te 49 obrta.

Najznačajniji gospodarski subjekti u općini su: Poljoprivredna zadruga Brestove Međe, Obrt za proizvodnju, preradu i konzerviranje mesa i mesnih proizvoda Bođirković, VIGOR d.o.o. za poljoprivrednu i stočarsku proizvodnju, ALTOM d.o.o. za trgovinu i usluge, EKO – DUNAV d.o.o. za komunalno gospodarstvo, AGRO ILIĆ društvo s ograničenom odgovornošću za trgovinu i usluge, RAPSODIJA d.o.o. za proizvodnju i emitiranje radijskog programa i trgovinu.

Djelatnost		Broj tvrtki	Ukupni prihodi	Broj zaposlenih
Šifra	Naziv			
A	Poljoprivreda, šumarstvo i ribarstvo	2	133.959.162	14
A014	Uzgoj stoke, peradi i ostalih životinja	1	8.102.296	1
A015	Mještovita proizvodnja	1	125.856.866	13
C	Prerađivačka industrija	1	36.607.897	105
C10	Proizvodnja prehrambenih proizvoda	1	36.607.897	105
G	Trgovina na veliko i na malo; popravak motornih vozila i motocikala	1	5.465.229	2
G47	Trgovina na malo, osim trgovine motornim vozilima i motociklima	1	5.465.229	2
Ukupno		4	176.032.288	121

Tablica 2. Broj tvrtki na području Općine Borovo prema djelatnostima
Izvor: HGK (stanje 2021.), obrada autora



Grafikon 9.
Zaposlene osobe u

Općini Borovo prema vrsti zaposlenja
Izvor: HZMO (stanje 31.3.2022.), obrada autora

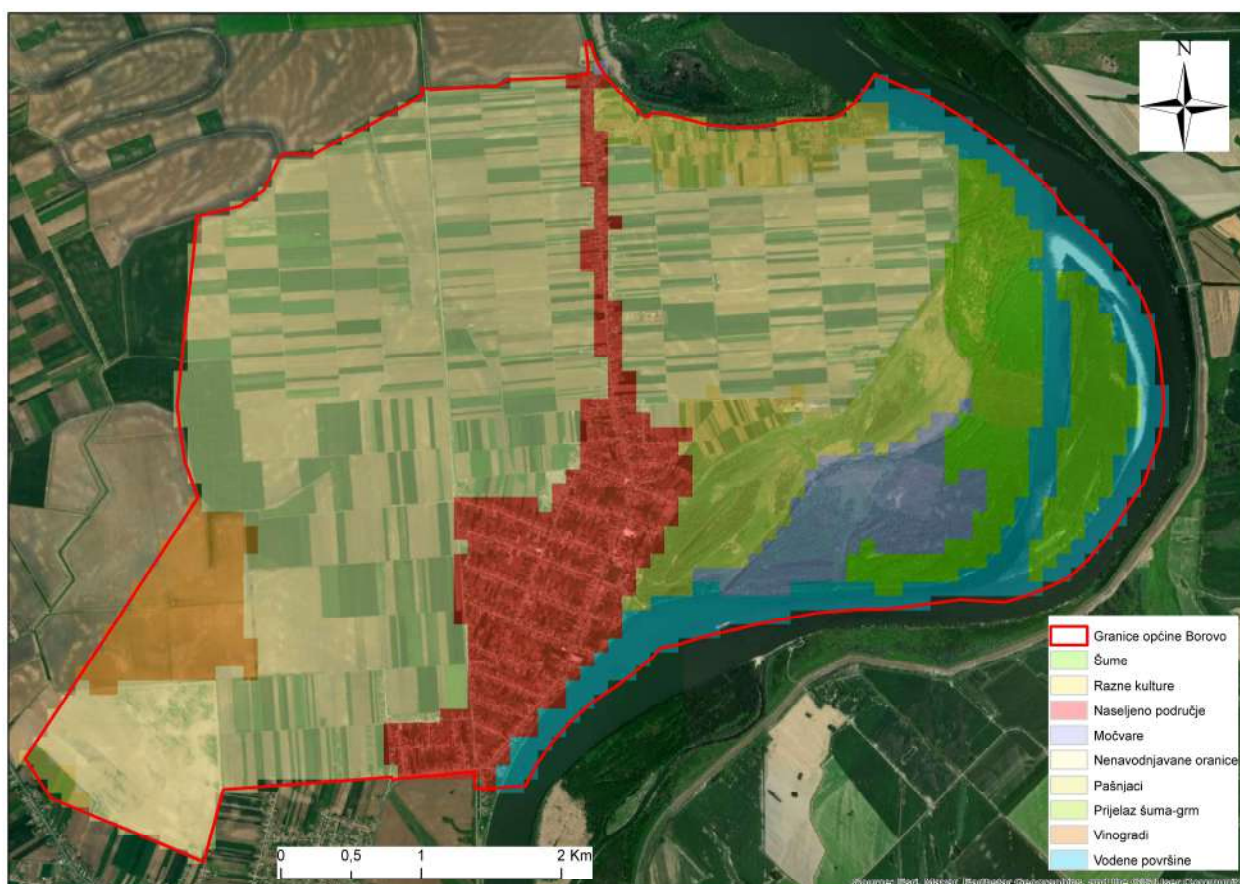
Prema podacima HZMO-a iz kraja ožujka 2022. godine u općini Borovo razlikujemo zaposlene u sljedećim kategorijama: radnici kod pravnih osoba, radnici kod fizičkih osoba, obrtnici, poljoprivrednici, samostalne profesionalne djelatnosti i osiguranici-produženo osiguranje. Od 406 zaposlenih osoba na području općine, njih 42% odnosi se na kategoriju radnici kod pravnih osoba, slijede radnici kod fizičkih osoba sa 34%. Najmanji broj zaposlenih bilježi se u kategoriji osiguranici-produženo osiguranje u kojoj je zaposleno 3 radnika. U kategorijama samostalne profesionalne djelatnosti i osigurani zaposleni kod međunarodnih organizacija i u inozemstvu nije zaposlena ni jedna osoba. Od ukupno 406 zaposlenih na području općine, 205 ih čine žene uz 201 muškarca.

2.3.3. Poljoprivreda

Poljoprivreda je najznačajnija gospodarska djelatnost u Vukovarsko-srijemskog županiji. Razvijeni su stočarstvo, vinogradarstvo, voćarstvo te najviše ratarstvo. Budući da je Vukovarsko-srijemska županije pretežno nizinski (nadmorske visine u rasponu od 75 do 95 metara nadmorske visine) i poljoprivredni kraj, stanovništvo se uvelike oslanja na tu granu.

Potencijal unapređenja i daljnjeg razvoja poljoprivrede na području Općine velik je radi pogodne klime i geografskog položaja, velikog udjela obradivog tla u ukupnom udjelu tala te dobrog geografskog i prometnog položaja koji omogućuje izvoz u inozemstvo kao i distribuciju na domaćem tržištu.

Od ukupne površine općine koja iznosi 2 819 hektara, prema podacima zemljišnog pokrova sustava COPERNICUS te programa CORINE (slika 12.) izračunato je da poljoprivredno obradivo zemljište čini 1 919 hektara. Najviše su zastupljene nenavodnjavane oranice sa 1 545 hektara koje su smještene na samom središnjem i zapadnom dijelu općine. Pašnjaci čine 148 hektara obradivih površina te se nalaze istočno od osi naseljenosti koje se proteže centrom općine u smjeru sjever-jug. Uzgoj raznih kultura odvija se uz sjevernu granicu općine te iznad područja sa pašnjacima. Vinogradi i voćnjaci pokrivaju 102 hektra površine te se nalaze na jugozapadu općine. Područje uz Dunav pretežno nije poljoprivredno radi velike pokrivenosti šumama te prijelaznim vegetacijskim oblicima poput grmova. Samo se na sjeveru uz obalu Dunava nalaze agrarno obradive površine. Naseljeno područje čini 311 hektara površine općine, dok su šume i prijelazni vegetacijski oblici zastupljeni sa 236 hektara. Vodene površine i močvare zastupljene su sa 369 hektara.



Slika 2. Zemljišni pokrov Općine Borovo

Izvor: Copernicus, obrada autora

Podaci COPERNICUSA ne pružaju uvid u stvarno stanje uporabe poljoprivrednog zemljišta, već podatke o namjeni zemljišta te njenim potencijalima. Stvarni podaci o korištenju poljoprivrednog

zemljišta upisani su u evidenciju uporabe poljoprivrednog zemljišta u digitalnom obliku poznatiju kao ARKOD.

Oranice	Livade i pašnjaci	Voćnjaci	Vinogradi
1582	134	17	1

Tablica 3. Stanje o vrsti upotrebe zemljišta u hektima

Izvor: ARKOD (stanje 2021.), obrada autora

Iz tablice je vidljivo da se podaci ipak poklapaju uz odstupanje u ukupnoj veličini trenutno obrađivanih površina koja prema ARKOD-u iznosi 1735 hektara. Također postoje odstupanja od 130 hektara u području vinograda i voćnjaka.

Na području općine registrirano je 170 PG-ova u ukupno 1 114 ARKOD parcela na površini od 1 668 hektara. Najviše su zastupljena poljoprivredna gospodarstva do 3 hektra (76 PG-ova) te veličine od 3 do 20 hektara (73 PG-a). Poljoprivrednih gospodarstva veličine od 20 do 100 hektara ima 19, dok je onih veličine od 100 do 1 500 dva (zbroj površine iznosi 269 hektra). Većih PG-ova od 1 500 hektara na području općine nema.

Školska sprema nositelja/odgovorne osobe	Obiteljsko gospodarstvo	Samoopskrbno poljoprivredno gospodarstvo	Trgovačko društvo
Nezavršena osnovna škola	1	1	-
Osnovna škola	26	9	-
Srednja škola	60	22	1
Viša škola	5	4	2
Nema podataka	42	7	1
UKUPNO	134	43	4

Tablica 4.

Najviše završeno školovanje nositelja poljoprivrednog gospodarstva Općine Borovo

Izvor: APPRRR, obrada autora

Prema podacima APPRRR-a od 134 obiteljska gospodarstva najviše nositelja imaju završenu srednju školu (44,7%), dok višu naobrazbu ima završeno 5 nositelja ili 3,7%. Nema podataka o školskom obrazovanju nositelja obiteljskog gospodarstva kod čak 42 osobe ili 31% nositelja. Kod samoopskrbnih poljoprivrednih gospodarstva završenu srednju školu ima 51% nositelja, te je veća razlika, u odnosu na obiteljska gospodarstva, u kategoriji viša škola koja za SPG-a iznosi 16%.

Stočarstvo je veoma bitna grana gospodarstva zbog komplementarnosti s ratarskom proizvodnjom. Sljedeća tablica (tablica 5.) prikazuje brojno stanje pojedinih životinjskih vrsta na

području općine Borovo. Vidljivo je da su najviše zastupljene svinje (4 608) u 133 obiteljska gospodarstva, slijede ovce (1 336), goveda (535) i koze (58). Ukupno je zabilježeno 6 544 životinja na području općine.

Općina Borovo	Broj gospodarstava	Broj životinja
GOVEDA	18	535
KONJI	3	3
MAGARCI	2	4
SVINJE	133	4608
OVCE	23	1336
KOZE	6	58
Ukupno	-	6544

Tablica 5. Broj grla stoke po poljoprivrednim gospodarstvima Općine Borovo

Izvor: Jedinstveni registar domaćih životinja (JRDŽ), obrada autora

Govedarstvo je veoma bitno u obiteljskim gospodarstvima zbog količine mlijeka koje proizvode. Količine isporučenog mlijeka predstavljaju ukupno proizvedene količine mlijeka u 2021. godini koje je isporučeno u mljekare. Podaci ne sadrže proizvedene količine mlijeka koje se prodaje na kućnom pragu u prerađenom ili neprerađenom obliku te količine mlijeka koje gospodarstvo koristi za osobnu potrošnju. Općina čini 0,6% proizvodnje županije sa 325 781 kilograma isporučenog mlijeka od 10 isporučitelja.

2.3.4. Lov i ribolov

U Vukovarsko-srijemskoj županiji nalaze se 53 zajednička lovišta. Ovlaštenik prava lova na 3 009 hektara površine zajedničkog lovišta Gradac, koje se proteže općinom Borovo, jest Lovačko društvo Borovo. Lovište se nalazi uz samu ravnicu Dunava te se proteže i na druge općine. Najčešće su lovljene vrste srna, zec, fazan i trčka, dok su na manjem djelu lovišta prisutne divlja svinje i jeleni. Na županijskom području velik problem čine minirana zajednička lovišta na nepristupačnim poljoprivrednim površinama. Posljedično dolazi do povećanja određenih populacija divljači koja se razmnožava i zadržava na pojedinim područjima. Radi navedenog je potrebno potaknuti i razviti suradnju s Hrvatskim centrom za razminiranje i s nadležnim Ministarstvom potencirati razminiranje lovišta.

Na području općine Borovo smještene su 3 bare. Močvara bogata ribom u čijoj se blizini nalazi vikend naselje Savulja i još dvije bare koja su prirodna mrjestilišta riba. Na tim lokacijama

odvija se sportski ribolov te je u tu svrhu izgrađena staza uz močvare. Sjedište u Borovu ima Sportsko ribolovno društvo SLOGA Borovo. Zbog velikog broj ribljih vrsta koje obitavaju unutar močvara i Dunava, Borovo ima velik potencijal razvoja ribolovnog, lovnog i seoskog turizma koji bi produžio turističku sezonu.

2.3.5. Šumarstvo

Na području Općine Borovo šume zauzimaju 2,7 km² ili 9,75%, ukupne površine općine te su gospodarske namjene. Šumsko područje nalazi se u istočnom dijelu općine uz rijeku Dunav i njegove rukavce (sl.10). Veće šumske površine su u državnom vlasništvu i njima gospodari Javno poduzeće Hrvatske šume što ukazuje na to da lokalne vlasti nemaju direktan utjecaj njihovim gospodarenjem. Šume zbog svojih ekoloških vrijednosti predstavljaju značajan potencijal za razvitak selektivnih oblika turizma poput lovnog, izletničkog i rekreacijskog turizma.

2.3.6. Turizam

Općina Borovo dio je kontinentalnog turističkog prostora Vukovarsko-srijemske županije. Turizam kao gospodarska grana nedovoljno je vrednovan unutar općine te svakako postoje potencijali za njegovo unapređenje. Prirodne ljepote slavonskih polja, šuma, upoznavanja prirodnih osobitosti kraja (flore i faune), mogućnosti raznih oblika rekreacije poput šetnja i izleta potencijalni su elementi za turistički razvoj kraja. Broj noćenja i posjetitelja na godišnjoj razini dokazuje nedovoljnu razvijenost turizma na prostoru općine. Podaci DZS-a za 2022. godinu ukazuju na to da turizam uopće nije razvijen jer je ostvareno 0 dolazaka i noćenja, dok su podaci za 2020. i 2021. godinu označeni s oznakom Z radi očuvanja integriteta osoba koja su prenoćile/posjetile lokacije unutar općine. Usprkos tome, postoje velike mogućnosti razvoja lovnog i ruralnog turizma kao i pojedinih selektivnih oblika. *Provedbenim programom Općine Borovo* najvećim prirodnim resursom i središtem razvoja turizma u budućnosti smatra se rijeka Dunav. Područje uz Dunav zbog vlastitih ekoloških vrijednosti i raznolikosti flore i faune od velike je međunarodnog značenja. U spomenutom dokumentu lov i ribolov imaju najveće turističke potencijale stoga ne iznenađuje činjenica da se prvotno naglasak stavlja na turističku valorizaciju područja uz Lovački dom.

Smještajnih objekata poput hotela, hostela, kampova ili pansiona na području Općine Borovo nema. Od ugostiteljskih objekata unutar općine smještene su 3 caffè bara. Nedostajanje navedenih sadržaja prepisuje se neposrednoj blizini grada Vukovara koji je u turističkom, gospodarskom, administrativnom i prometnom smislu središte županije.

2.4. INFRASTRUKTURA

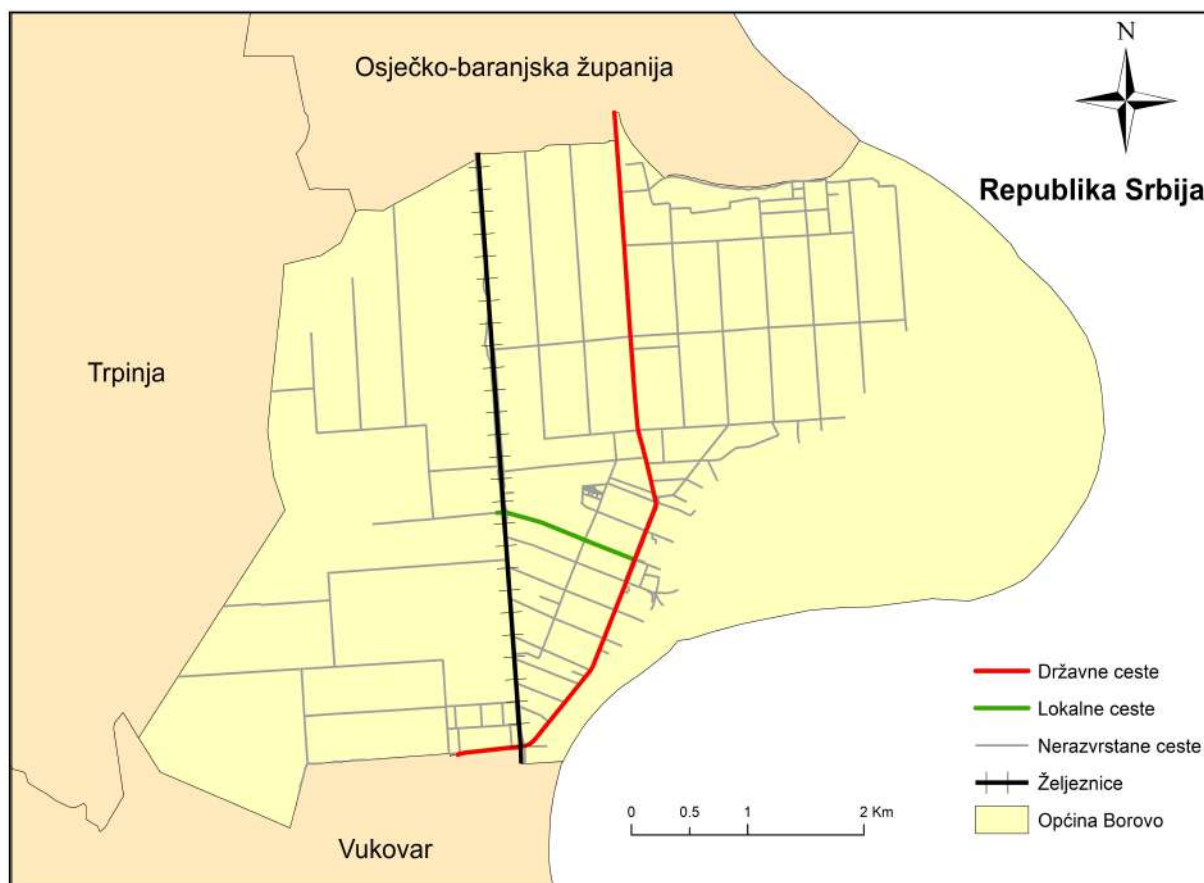
Razvijena infrastruktura temelj je kvalitete života stanovnika nekog područja i neophodan preduvjet razvoja. Pregled infrastrukture podrazumijeva analizu prometne infrastrukture, energetskog sustava (elektroopskrba i plinoopskrba), telekomunikacija, vodoopskrbe i odvodnje te gospodarenja otpadom.

2.4.1. Prometna infrastruktura

Prostor općine Borovo smješten je na krajnjem sjeveroistočnom djelu Vukovarsko-srijemske županije. Prometna prohodnost prostora osigurana je mrežom državnih, županijskih i lokalnih cesta, koja naselja u općini povezuju međusobno, kao i sa širim okruženjem. Prometna otvorenost prema zapadu omogućuje općini dobru povezanost i kao takva nema ograničenja uvjetovanih prostornim položajem što nije slučaj istočno, gdje prirodnu barijeru čini rijeka Dunav. Prostorom općine prolazi jedan prometni koridor državne ceste D519 Osijek-Vukovar-Erdut, a povezan je županijskim i lokalnim cestama koje omogućavaju povezivanje svih njenih dijelova i naselja s ostalim dijelovima Republike Hrvatske. Na području općine nema cesta od županijskog značenja te je prisutna jedna cesta lokalnog značenja LC 46003. Ostale ceste na području Općine su u kategoriji nerazvrstanih cesta. Dakle, duljina javnih cesta unutar općine iznosi 9 km, od kojih 5.8 km čini državna, a 3.2 km lokalna cesta. Prostorom općine Borovo položena je trasa željezničke pruge za regionalni promet R104 te njena duljina iznosi 4.9 km.

Nerazvrstane ceste su ceste koje se koriste za promet vozilima i koje svatko može slobodno koristiti na način i pod uvjetima određenim Zakonom i drugim propisima, a koje nisu razvrstane kao javne ceste u smislu zakona kojim se uređuju ceste. Nerazvrstana cesta je javno dobro u općoj upotrebi u vlasništvu općine Borovo. Ona se ne može otuđiti iz vlasništva Općine Borovo niti se na njoj mogu stjecati stvarna prava, osim prava služnosti i prava građenja radi građenja objekata sukladno odluci načelnika Općine Borovo, pod uvjetom da potonji ne ometaju odvijanje

prometa i održavanje nerazvrstanih cesta. Mrežu nerazvrstanih cesta na području općine čine: ulice, seoske ceste, seoski i poljski putovi, ili ceste koje spajaju dva naselja, a nisu razvrstane po posebnim propisima, te druge nerazvrstane javne prometne površine na kojima se odvija promet, a upisane su u registar nerazvrstanih cesta. Duljina istih na promatranom području iznosi 77.3 km. Na području općine nema riječnih ni zračnih luka.



Sli

ka 3. Prometna infrastruktura Općine Borovo

Izvor: Izrada autora prema podacima iz vlastite arhive

U vidu poštanskog prometa na području općine Borovo djeluje poštanski ured: 32 227 Borovo koji obavlja sljedeće usluge: poslove gotovinskog platnog prometa, usluge ostalog novčanog prometa (poslove štednje i isplata po tekućim računima Hrvatske poštanske banke i gotovo svih poslovnih banaka u RH, usluge uplata i isplata po ugovorima), mjenjačke poslove, brzopjavne usluge, telefonske usluge iz javnih govornica u poštama, prodaju maraka i vrijednosnica, te prodaju određenog asortimana trgovačke robe, kao i prodaju srećaka Hrvatske lutrije.

2.4.2. Energetski sustav

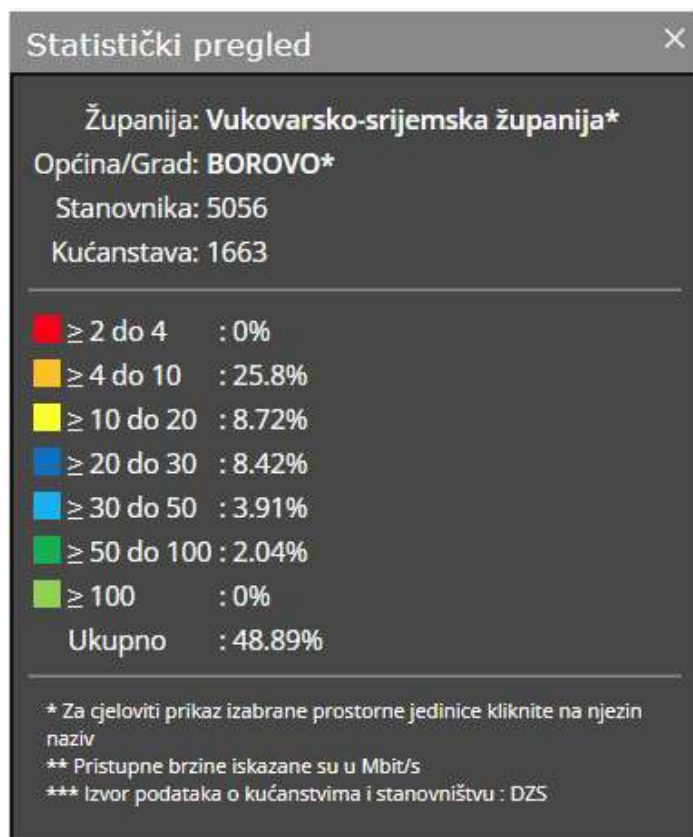
Državno poduzeće Hrvatske elektroprivreda (HEP) na području čitave Republike Hrvatske objedinjuje osnovne djelatnosti poput proizvodnje, prijenosa i distribucije električne energije te je njezin cilj dugoročno osigurati pouzdanu opskrbu električnom energijom. U prijenosnom elektroenergetskom sustavu su vodovi i objekti nazivnog napona 110 kV, 220 kV i 400 kV, a na području općine nema vodova ovog naponskog nivoa. U distribucijskom elektroenergetskom sustavu su vodovi i objekti napona 35 kV, 10(20) kV te 0,4 kV. Područje Općine Borovo u cijelosti je elektrificirano. Izvedena mreža obuhvaća 15 trafostanica 10(20)/0,4 kV i oko 52,5 km niskonaponskih i srednjenaponskih vodova.

Plinifikacija naselja Borovo izvršena je visoko i srednje tlačnim plinovodima, a distribuciju prirodnog zemnog plina kućanstvima i drugim potrošačima, vrši Plinara Istočne Slavonije Vinkovci i Prvo plinarsko društvo Vukovar. U sustavu opskrbe plinom izgrađeno je 40,8 km srednjetačnih plinovoda, a distribucijska mreža obuhvaća cjevovode profila d=63mm, d=90 mm i d=110 mm. U općini je plin doveden do svih postojećih mogućih potrošača.

Na području općine ne postoje objekti ni vodovi iz sustava cijevnog transporta nafte i plina, iako postoji naftonosno polje sa zalihama nafte i plina.

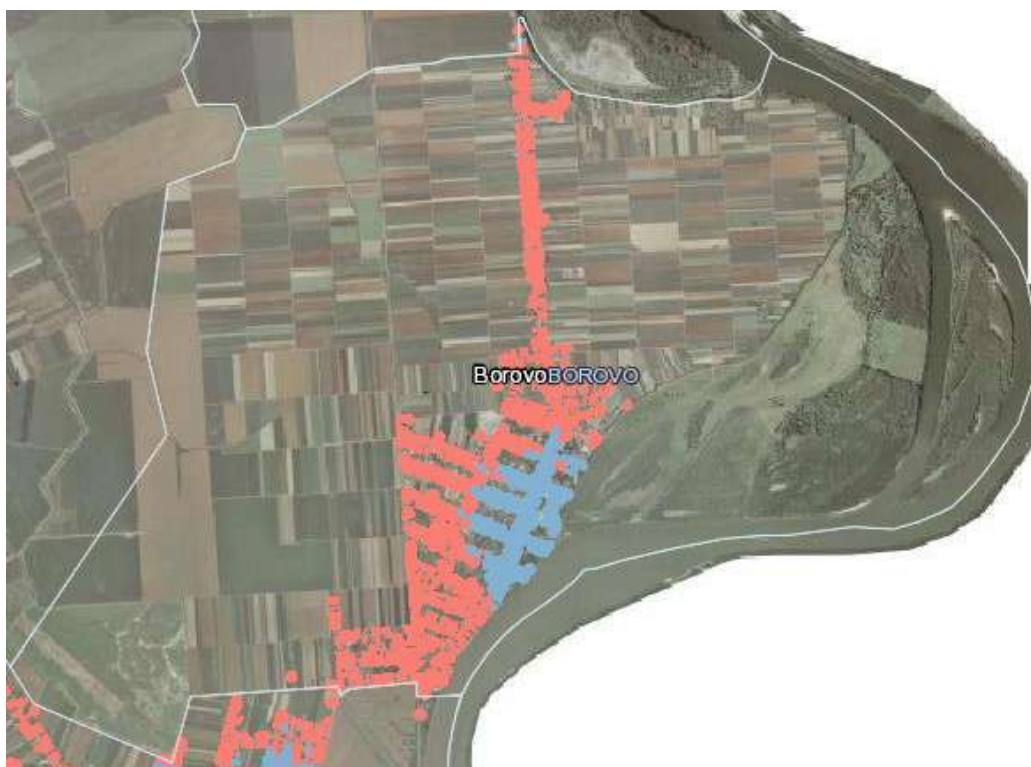
2.4.3. Telekomunikacije

Telekomunikacije spadaju u djelatnost koja se, zahvaljujući tehnološkom napretku, izuzetno brzo razvija, no uvjetuje i neprestano prilagođavanje telekomunikacijskih sustava unutar prostora općine Borovo. Na području općine planirano je i proširenje postojećih telekomunikacijskih usluga (povećanje prijenosnih kapaciteta i postavljanje novih podzemnih kabela). Prikaz korištenja brzina širokopojasnog pristupa, koji objavljuje HAKOM (Hrvatska regulatorna agencija za mrežne djelatnosti) pokazuje da se od ukupnog broja kućanstava (1663) njih 813 (48,89) koristi uslugama širokopojasnog pristupa brzina 2 Mbit/s i većih. Od 813 kućanstava njih 429 (25,8%) koristi usluge brzine 4-10 Mbit/s; 145 (8,72%) brzinom 10-20 Mbit/s; 140 (8,42%) brzinom 20-30 Mbit/s; 65 (3,91%) brzinom 30-50 Mbit/s, te 34 koristi brzinu od 50-100 Mbit/s.



Slika 4. Statistički pregled korištenja brzine širokopojsnog pristupa kućanstava
Izvor: Hakom (6.9.2022.)

Telekomunikacijska mreža na području općine sastoji se od uređaja za komutaciju (centrala), prijenosnog puta (telekomunikacijska mreža) i krajnjih korisnika u smislu telefonskih priključaka. Nema instaliranih baznih postaja u vlasništvu operatora javnih komunikacijskih mreža. Općina je većinski pokrivena brzinama interneta do 30 Mbit/s (crvena boja na slici 15), dok je na internet brzine od 30 do 100 Mbit/s dostupan na manjem naseljenom djelu (plava boja).



Slika 5. Dostupnost različitih brzina interneta u Općini Borovo
Izvor: Hakom (6.9.2022)

2.4.4. Vodoopskrba i odvodnja

Djelatnost javne vodoopskrbe obuhvaća zahvaćanje podzemnih i površinskih voda namijenjenih ljudskoj potrošnji, njihovo kondicioniranje te isporuku do krajnjeg korisnika ili do drugog isporučitelja vodne usluge, ako se ti poslovi obavljaju putem građevina za javnu vodoopskrbu te upravljanje tim građevinama. Javni isporučitelj je Vodovod grada Vukovara d.o.o. Pitka voda osigurana je crpilištem Cerić i rijekom Dunav. Pogon za proizvodnju pitke vode prerađuje površinsku vodu iz Dunava i podzemnu vodu iz crpilišta Cerić koja se zatim miješa. Crpilište Cerić smješteno je u istočnom dijelu Općine Trpinja. Maksimalni kapacitet prerade je 300 l/s. Prosječna potrošnja se kreće od 42 l/s u noćnim satima do 270 l/s za vrijeme povećane potrošnje u ljetnom periodu. Vodoopskrbni sustav sastavljen je od: vodoopskrbne mreže, vodotornja, distribucijske vodospreme i tlačnog cjevovoda. Postotak opskrbljenosti iznosi 98%. Kontrola zdravstvene ispravnosti vode za piće obavlja se svakodnevno u laboratoriju „Vodovoda grada Vukovara“.

Općina Borovo ne raspolaže kanalizacijskom mrežom. Otpadne vode ispuštaju se u najbliže vodotoke ili se pomoću septičkih jama upuštaju u podzemlje. U planu je izrada sabirne kanalizacije koja bi omogućila ispuštanje otpadnih voda u rijeku Dunav. Slivnicima se oborinske vode odvođe s kolnih i parkirališnih površina. Problem čine otpadne vode iz objekata koje se, između ostalog, odvođe i u septičke jame koje propuštaju vodu u okolni teren. One bi, prema propisima, trebale biti nepropusne. Posljedično, postoji mogućnost onečišćenja podzemnih vodonosnih slojeva. Do poboljšanja infrastrukture trebalo bi doći do kraja 2023. godine. Naime, potpisan je projekt „Poboljšanje vodno-komunalne infrastrukture grada Vukovara“ koji osim grada Vukovara zahvaća i općinu Borovo u kojoj bi prema planu trebalo biti izgrađeno 42,8 kilometara novog sustava odvodnje s priključkom na centralni uređaj za pročišćavanje otpadnih voda. Projektom je osigurana zdravstvena zaštita stanovnika u pogledu sanacije otpadnih voda kao i zaštita okoliša.

2.4.5. Gospodarenje otpadom

Zakonom o gospodarenju otpadom (NN 84/2021) propisuju se mjere u svrhu zaštite okoliša i ljudskoga zdravlja sprječavanjem ili smanjenjem nastanka otpada, smanjenjem negativnih učinaka nastanka otpada te gospodarenja otpadom, smanjenjem ukupnih učinaka uporabe sirovina i poboljšanjem učinkovitosti uporabe sirovina te povećanjem recikliranja i ponovnog korištenja reciklata, što je nužno za prelazak na kružno gospodarstvo i osiguranje dugoročne konkurentnosti Republike Hrvatske i Europske unije. Prema navedenom zakonu, izvršno tijelo jedinice lokalne samouprave dužno je osigurati uvjete i provedbu propisanih mjera gospodarenja. Na području Vukovarsko-srijemske županije otpad sakuplja 20 komunalnih poduzeća i koncesionara registriranih za sakupljanje i odlaganje komunalnog otpada. Otpad se odlaže na 6 službenih odlagališta. Djelatnost sakupljanja, odvoza i odlaganja otpada na području županije obavlja tvrtka EKO-DUNAV d.o.o., a prikupljeni se otpad odvozi i odlaže na odlagalište "Petrovačka Dola". Otpad se prikuplja jednom tjedno u nerazvrstanom stanju u plastičnim posudama od 120 litara i plastičnim vrećama 100-120 litara ili kontejnerima od 1 100 litara.

Reciklažno dvorište je nadzirani prostor posebno opremljen za sakupljanje otpada iz kućanstva gdje je moguće odložiti neopasni i problematični otpad koji nastaje u kućanstvima. Općina Borovo je sukladno obvezi utvrđenoj u odredbi članka 35. stavka 1. točke 1. Zakona o održivom

gospodarenju otpadom, sredinom 2019. godine izgradila reciklažno dvorište, koje se nalazi u Borovu, na adresi Ratarska 4a. Projekt izgradnje Reciklažnog dvorišta (koji je predan davatelju usluge prikupljanja miješanog i komunalnog otpada, tvrtki EKO-DUNAV d.o.o., na upravljanje) Borovo sufinanciran je nepovratnim sredstvima Fonda za zaštitu okoliša u iznosu od 90%, dok je 10% sufinancirano od strane općine. Na području općine u funkciji je jedno reciklažno dvorište.

Sustav zelenih otoka je metoda sakupljanja otpada kod koje se korisni sastojci otpada izdvajaju na mjestu nastanka. U općini Borovo postoje tri zelena otoka koja su opremljena sa po četiri spremnika za odlaganje otpadnog papira, stakla, plastike i metala. Iako postojeći broj potonjih infrastruktura zadovoljava potrebe općine, u planu je povećanje njihovog broja i opremljenosti. Glomazni otpad odvozi davatelj javne usluge sakupljanja komunalnog otpada jedanput godišnje temeljem prijave korisnika.

Divlja odlagališta otpada su manji neuređeni prostori koji nisu predviđeni za odlaganje otpada, a formirali su ih najčešće građani bez prethodnog znanja tijela lokalne samouprave. U općini Borovo potonjih nema, međutim građani ilegalno odlažu otpad u obližnje JLS.

		Ukupno sakupljeno (t)	Miješani komunalni otpad (t)	Br. st. obuhvaćen organiziranim sakupljanjem komunalnog otpada	Količina opada po stanovniku (u kg)
Općina Borovo	2020.	866	766	10 112	85
	2021.	901	803	3 685	244

Tablica 6. Podaci o komunalnom otpadu Općine Borovo

Izvor: Ministarstvo gospodarstva i održivog razvoja-Izvešće o komunalnom otpadu za 2020. i 2021. godinu

2.5. DRUŠTVENE I KULTURNE DJELATNOSTI

Društvene i kulturne djelatnosti analizirane su kroz stanje odgojno-obrazovne infrastrukture, institucija i usluga zdravstva i socijalne skrbi te djelatnosti udruga civilnog društva koje obuhvaćaju različite djelatnosti.

2.5.1. Odgoj i obrazovanje

Predškolski odgoj obuhvaća programe odgoja, obrazovanja, zdravstvene zaštite, prehrane i socijalne skrbi koji se ostvaruju u dječjim vrtićima sukladno zakonu. Predškolski odgoj ostvaruje se u skladu s razvojnim osobinama i potrebama djece te socijalnim, kulturnim, vjerskim i drugim potrebama obitelji. Općina Borovo osnivač je jedine ustanove predškolskog odgoja na promatranom području. Dječji vrtić smješten je na adresi Nikole Tesle 18. Tijekom 1998. godine, od strane Općine osigurana je lokacija i potrebna dokumentacija za izgradnju dječjeg vrtića. Zgrada je financirana od strane UN-a, dok je vrtić opremom i igračkama opskrblila tvrtka C.R.I.C., a namještaj USAID. U vrtiću se redovno provede programi Odgojno-obrazovnog reda za djecu uzrasta od 1 do 7 godina. Program rada temelji se na srpskom jeziku i ćirilichnom pismu te na hrvatskom jeziku i latiničnom pismu. Prema najrecentnijim podacima, u ustanovi je trenutno zaposleno 11 djelatnika, 8 stručnih djelatnika, kuharica, spremačica i domar. Kapacitet vrtića je ograničen na 120 djece. Od početka svog djelovanja do danas, maksimum popunjenosti zabilježen je u pedagoškoj godini 2015./2016. kada je vrtić pohađalo 114 djece. U pedagoškoj godini 2021./2022. vrtić je brojio 97 djece raspoređenih u pet skupina.

4 odgojno obrazovne grupe podijeljene su na jednu jasličku i tri vrtićke skupine.

1. Mješovita jaslička skupina; djeca u dobi od 1 - 3 godine,
2. Mješovita vrtićka skupina; djeca u dobi od 3 - 4 godina,
3. Mješovita vrtićka skupina; djeca u dobi od 4 - 5 godina,
4. Mješovita vrtićka skupina; djeca u dobi od 5 - 7 godina.

Na području općine Borovo djeluje jedna osnovna škola imena Osnovna škola „Borovo“. Sredinom 1997. godine škola poprima današnji naziv, a zatim slijedi dugogodišnje razdoblje neulaganja u infrastrukturu. Sredstvima Europskih fondova i proračunskim sredstvima Republike Hrvatske, 2006. godine škola je detaljno obnovljena i rekonstruirana. Osnovnu školu u školskoj godini 2021/2022. pohađa 232 (122 djevojčice i 110 dječaka) učenika u 16 razrednih odjela. Nastava je organizirana u dvije smjene te je upravo Osnovna škola „Borovo“ najveća osnovna škola u Republici Hrvatskoj u kojoj se nastava izvodi na srpskom jeziku i ćirilicom pismu. Školom upravlja školski odbor od 7 članova.

Ustanove srednjoškolskog i visokog obrazovanja ne postoje na području općine Borovo, pa osobe srednjoškolsko obrazovanje, kao i ako se odluče za visoko obrazovanje, stječu u mjestima van Općine, drugim većim županijskim središtima ili pak izvan same Županije. Najčešće je to Grad Vukovar koji se kao središte županije ističe raznolikom ponudom. Srednje škole na području Grada Vukovara jesu: Gimnazija Vukovar, Ekonomska škola Vukovar, Strukovna škola Vukovar te Tehnička škola Nikole Tesle Vukovar. Na području Županije djeluje jedna ustanova visokog školstva – Veleučilište Lavoslav Ružička u Vukovaru. Smjerovi unutar studija jesu sljedeći: fizioterapija, upravni studij i trgovina.

2.5.2. Zdravstvo i socijalna skrb

Centar za socijalnu skrb Vukovar je javna ustanova koja obavlja djelatnost socijalne skrbi. Djelatnost Centra za socijalnu skrb propisana je člancima 127., 128. i 129. Zakona o socijalnoj skrbi (Narodne novine broj: 157/13). Osnovan je za područje gradova Vukovara i Iloka te općina Bogdanovci, Borovo, Lovas, Tompojevci, Tovarnik, Trpinja i Negoslavci s pripadajućim naseljima.

Od ustanova s područja zdravstva i socijalne skrbi u Borovu postoje:

- ❖ dvije ordinacije opće medicine,
- ❖ ljekarna,
- ❖ dvije stomatološka ordinacija,
- ❖ veterinarska stanica,

❖ dom za stare i nemoćne

Općina raspolaže i s iskustvom u provedbi EU projekata iz područja socijalne skrbi koji mogu poslužiti kao odlična referenca za dobivanje sredstava iz EU strukturnih fondova. Jedan od takvih je projekt „Pomoć u kući“ za starije i nemoćne osobe koji predstavlja inicijativu lokalne zajednice da se kroz društveno koristan rad utječe na povećanje zapošljivosti žena s područja Općine Borovo te na kvalitetu brige o starim i nemoćnim osoba koja na području Općine ne postoji u organiziranom obliku. Ukupna vrijednost projekta iznosi 2.589.025,35 kuna i u potpunosti je financiran sredstvima Europske unije iz Europskog socijalnog fonda, Operativni program Učinkoviti ljudski potencijali 2014.-2020.

2.5.3. Civilno društvo

Na području općine Borovo djeluje značajan broj udruga, koje djeluju u različitim područjima društvenog života – sporta i rekreacija, kultura, očuvanje baštine, očuvanje i valoriziranje poljoprivrednih površina, pčelarstvo itd. Po evidenciji iz Registra udruga Republike Hrvatske, na području općine Borovo aktivne su sljedeće udruge civilnog društva:

R.b.	Naziv udruge
1.	PROJEKT CENTAR BOROVO
2.	UDRUGA UMIROVLJENIKA "BOROVO" BOROVO
3.	KLUB MUZIČARA I NJIHOVIH SIMPATIZERA "CLUB STELLA ROSSA"
4.	ZAVIČAJNA UDRUGA SRBA OZRENA I POSAVINE
5.	BODY BUILDING KLUB "ORTHODOX GYM" U LIKVIDACIJI
6.	Nogometni klub SLOGA Borovo
7.	UDRUGA ZA UZGOJ I ZAŠTITU ŽIVOTINJA "FENIKS" BOROVO
8.	UDRUGA BOROVSKE SRCE
9.	Pčelarska udruga "Milena" Borovo
10.	UDRUGA ZA OČUVANJE PRIRODE, TRADICIJE, OBIČAJA I TURIZMA "PLAVI DUNAV" BOROVO

Tablica 7. Udruge civilnog društva Općine Borovo

Izvor: www.registri.uprava.hr

Svojim djelovanjem u pripadajućim područjima, udruge civilnog društva doprinose razvoju cjelokupne kvalitete života svih stanovnika općine.

2.6. KULTURNO-POVIJESNA I PRIRODNA BAŠTINA

Kulturno-povijesnu i prirodnu baštinu obuhvaćaju sve znamenitosti koje proizlaze iz povijesti Općine ili su neizostavni dio sadašnjih kulturnih praksi te one prirodne znamenitosti po kojima je

kraj prepoznatljiv i/ili koja su na neki način zaštićena ili pod posebnom pažnjom. Kulturno-povijesna i prirodna baština često se regulira posebnim propisima i štiti na takav način.

2.6.1. Kulturno-povijesna baština

Kulturna baština, materijalna i nematerijalna, zajedničko je bogatstvo čovječanstva u svojoj raznolikosti i posebnosti, a njena zaštita jedan je od važnih čimbenika za prepoznavanje, definiranje i afirmaciju kulturnog identiteta. Kulturnu baštinu čine pokretna i nepokretna kulturna dobra od umjetničkoga, povijesnoga, paleontološkoga, arheološkoga, antropološkog i znanstvenog značenja. Prema podacima Ministarstva kulture i medija na području općine Borovo prisutna je samo materijalna kulturna baština koja obuhvaća 3 lokaliteta:

- **Arheološko nalazište „Gradac“**

Arheološko nalazište „Gradac“ smješteno je sjeveroistočno od Borova na visokoj obali Dunava. Odranjavanjem obale u profilu bili su vidljivi tragovi naselja te neolitički, eneolitički i srednjovjekovni materijal. Nalazi potvrđuju postojanje naselja na „Gradcu“ tijekom prapovijesti i srednjeg vijeka. Nalazi srednjeg vijeka pripadaju nekropolama drugog avarskog kaganata i bijelo-brdskoj kulturi. Na obali Dunava djelomice je sačuvan središnji plato srednjovjekovnog gradišta s jarkom uokolo. Nalazište ima znanstveni, kulturni i odgojno-obrazovni značaj jer dosadašnji nalazi govore u prilog postojanju znatnog arheološkog potencijala za buduće izučavanje, prezentaciju i korištenje.

- **Arheološko nalazište „Šanac - Savuljski put“**

Arheološko nalazište „Šanac – Savuljski put“ smješteno je 2 kilometra sjeveroistočno od naselja Borovo. Proučavanjem zračnih ortofoto snimaka utvrđene su pojave u usjevima – *crop marks*, a 2021. godine provedena su arheološka istraživanja – terenski pregled i geofizičko snimanje metodom magnetometrije. Na površini tla utvrđena je prisutnost ulomaka antičke i srednjovjekovne keramike, zdrobljene opeke te tragova spaljene zemlje. Rezultati istraživanja upućuju na postojanje trajnog ili privremenog vojnog logora rimske vojske te nalaza srednjeg vijeka. Nalazište ima znanstveni, kulturni i odgojno-obrazovni značaj jer dosadašnji nalazi govore u prilog postojanju znatnog potencijala za buduće izučavanje, prezentaciju i korištenje.

- **Crkva Prvomučenika i Arhidakona Stefana**

Sagrađena je 1771. godine u stilu kasnog baroka, kao jednobrodna građevina s polukružnom apsidom i istaknutim dvokatnim zvonikom ispred glavnog pročelja. Glavno pročelje jednostavno je obrađeno, raščlanjeno u prizemlju polukružno završenim glavnim ulazom u crkvu. Prizemlje završava profiliranim kordonskim vijencem, od kojeg se lijevo i desno od istaka zvonika uzdiže atika blago povijene linije. Zvonik pokriva barokna lukovica. Unutarnji prostor presvođen je baldahinskim svodom, kao i prostor ispod kora, dok je svetište presvođeno polukupolom sa suvodnicama. Crkva je zidana opekom, pokrivena dvostrešnim krovom i biber crijepom.

Od navedenih lokaliteta prema pravnom statusu Crkva Prvomučenika i Arhidakona Stefana i Arheološko nalazište „Gradac“ pripadaju kategoriji „Zaštićeno kulturno dobro“, dok je Arheološko nalazište „Šanac-Savuljski put“ statusa „Preventivno zaštićeno dobro“.



Slika 6. Crkva Prvomučenika i Arhidakona Stefana
Izvor: borovo.hr

2.6.2. Prirodna baština

Prirodna je baština ekosustav koji nudi prekrasne krajolike, dom je velikom broju vrsta kojima su potrebni za život i, općenito, mjesto koje može puno doprinijeti društvu s različitih aspekata. Kroz turistički i ekonomski aspekt, mnoga dobro očuvana mjesta privlače ljude iz cijelog svijeta u posjet. To generira ekonomiju prirodnog turizma. S druge strane, pruža i mnogo informacija sa znanstvenog gledišta. Pojednostavljeno, prirodna baština čini skup prirodnih dobara na teritoriju neke zemlje ili, u ovom slučaju, općine.

Prema bazi evidentiranih područja Državnog zavoda za zaštitu prirode na području općine Borovo nema područja predviđenih za zaštitu temeljem Zakona o zaštiti prirode. Usprkos tome, u *Prostorni plan uređenja Općine Borovo* unesena su dva područja (lokaliteta) prirodne baštine:

- Arheološko nalazište na području Gradac
- Područje uz rijeku Dunav

Na području općine Borovo proteže se i Ekološka mreža Natura 2000. Ona je proglašena sa ciljem očuvanja pojedinih biljnih i životinjskih vrsta.

3. SWOT ANALIZA

SNAGE (Strengths) – pozitivno	SLABOSTI (Weaknesses) - negativno
UNUTARNJI ČIMBENICI	
<ul style="list-style-type: none"> • Povoljan tranzitni i pogranični geografski položaj • Rijeka Dunav (svi njezini potencijali) • Jedna općina – jedno naselje • Tradicija bavljena poljoprivredom • Nezagađenost (očuvan okoliš) • Jako dobro usustavljeno gospodarenje otpadom • Jako dobro opremljena osnovna škola • Jako dobro opremljen i renoviran vrtić • Aktivnost lokalnog radijskog medijskog servisa • Mnogo slobodnih javnih površina za aktivnosti na otvorenom • Jaka povezanost u lokalnoj zajednici 	<ul style="list-style-type: none"> • Prirodni pad i iseljavanje • Progresivno starenje stanovništva • Nedostatak stručnih kadrova • Negativan trend ostanka • Problemi s centralnom vlašću (nacionalnom i županijskom) • Nepostojanje vizije razvoja kontinentalnog ruralnog turizma • Problemi s osnivačkim pravima javnih servisa • Nedostatak investicija • Nedovoljna dostupnost zdravstvene zaštite • Komarci
PRILIKE (Opportunities) – pozitivno	PRIJETNJE (Threats) - negativno
VANJSKI ČIMBENICI	
<ul style="list-style-type: none"> • Blizina granice sa Srbijom • Trend razvoja ruralnog kontinentalnog turizma • Razvoj poljoprivrede i otvaranje novih OPG-ova • Dostupnost sredstava iz EU fondova • Tranzitno sjecište 	<ul style="list-style-type: none"> • Nepovoljna investicijska klima • Odlazak radno sposobnog stanovništva • Iseljavanje mladih obitelji • Generalno loši demografski trendovi • Elementarne nepogode • Politički faktori na nacionalnoj i županijskoj razini

Tablica 8. SWOT analiza Općine Borovo

Izvor: Obrada autora prema zaključcima participativne radionice

4. RAZVOJNE POTREBE I POTENCIJALI

Razvojne potrebe i potencijale općine Borovo moguće je promatrati po segmentima kako je napravljena analiza predmetnog područja. To su one potrebe i potencijali koje se odnose na sâm prirodni i geografski položaj, na stanovništvo, na gospodarstvo, komunalnu infrastrukturu, društvene i kulturne djelatnosti te kulturno-povijesnu i prirodnu baštinu.

Što se tiče samog geografskog položaja, klime i prirodnih resursa Borovo karakteriziraju potrebe u očuvanju prirodnog okoliša, važnog i za gospodarske djelatnosti, pa je korištenje prirodnih resursa (na održiv način) u različite svrhe jedna od temeljnih potreba. To je povezano s održivim gospodarenjem šumama, vodama i neiskorištenim javnim površinama. Blizina rijeke Dunav, koja utječe na tlo visoke plodnosti i očuvana ostala prirodna bogatstva glavni su razvojni potencijali u ovom području. U prirodna bogatstva ovog područja spadaju osim Dunava i ostale vodene površine poput bara koje obiluju životinjskom i biljnom raznolikošću. Općina Borovo potencijal ovakve biološke raznolikosti može ostvariti kroz suradnju sa institucijama visokog obrazovanja, poput Agronomskog fakulteta, u vidu znanstvenih istraživanja biljnog i životinjskog svijeta. Financijski potencijal za ostvarivanje ovakvog načina uspostavljanja održivog korištenja i očuvanja prirodnog okoliša leži u korištenju EU fondova. Na ovakav način Općina Borovo ostvarila bi potrebu očuvanja bioraznolikosti, odlike koju posjeduje, te bi se ostvarenjem ovakve ili slične suradnje moglo pridonijeti i razvitku turizma zbog povećanog interesa javnosti za ovo područje.

Kako je stanovništvo sve starije, odnosno tendencija starenja stanovništva biva kontinuirana, demografska revitalizacija glavna je razvojna potreba po tom pitanju. To uključuje i mjere koje se odnose na zadržavanje mladih na području općine, programe za zdravo i ugodno starenje (s obzirom na veliki broj starije populacije), a u konačnici i zadržavanje stručne i profesionalne radne snage kako bi se u općini mogli razvijati razni razvojni inovativni programi koji utječu na modernizaciju poljoprivredne proizvodnje i stvaranje novih radnih mjesta. Pritom se kao potencijali mogu koristiti dobro razvijeni i organizirani postojeći ljudski resursi s popratnom snažnom društvenom i odgojno-obrazovnom infrastrukturom. Općina Borovo već ima iskustvo provedbe projekta Pomoć u kući za starije i nemoćne osobe čija se faza 2. odvijala do listopada 2021. godine. Samim time kristalizira se potencijal ove Općine u iskustvu koje posjeduje u stvaranju sadržaja za ugodno starenje te brigu za dugotrajno nezaposlene i teže zapošljive žene s tog područja. Stvaranje novih oblika brige za starije osobe i novih smještajnih jedinica u vidu otvaranja obiteljskih domova ili uspostavljanja novih udomiteljskih obitelji predstavlja potrebu

ovog područja. Nemogućnost zadržavanja mladih predstavlja problem cijele Republike Hrvatske, stoga je svakom području potrebno pristupiti s mjerama koje će biti kreirane prema potrebama mladih te Općine. Razvitak ove Općine kroz iskorištavanje potencijala zasigurno će pridonijeti podmiranju ove potrebe. Ostanak mladih ljudi i obitelji povećava broj radno sposobnog stanovništva, a radna snaga svakako jedna je od najvažnijih potencijala u razvoju određenog područja. Razvoj politika ovog područja mora ići u smjeru ponude stipendija studentima, stimulacija za povratak nakon školovanja izvan općine Borovo te ponude radnih mjesta.

Apsolutno prioritetno područje u gospodarstvu jest poljoprivreda uslijed visokog udjela stanovništva koje se bavi i živi od poljoprivrede te uslijed specifičnosti kraja koje pogoduju poljoprivrednoj djelatnosti. Tome se pridružuje i potreba proširenja potencijala poljoprivrede i na područje turizma gdje bi se te dvije djelatnosti mogle spojiti u ruralni kontinentalni turizam, dok izazovi današnjice upućuju na nužnost održive i ekološke proizvodnje. Sve je to teško ostvarivo bez inovacija i novih ideja u tom području, a iskoristiti se mogu prednosti koje dolaze i od vanjskih čimbenika, poput npr. dobrog geografskog i geoprometnog položaja. Svakako u tom smislu treba iskoristiti blizinu Republike Srbije kako bi se privukli turisti i iz drugih zemalja. S obzirom na to da u 2022. godini nije bilo zabilježenih dolazaka i noćenja, potreba je općine uložiti u promoviranje ovog kraja, a posljedično tome stvoriti smještajne kapacitete i nove sadržaje koji će biti zanimljivi i prepoznatljivi za ovo područje. Razvoj turizma očituje se u potencijalu bogate flore i faune, bogate tradicije ratarstva i stočarstva, ali i povijesnom značaju koji je vezan uz utjecaje vučedolske, badenske i kostolačke kulture.

Bez snažne komunalne infrastrukture nema kvalitetnog života, pa je jedna od potreba općine izgradnja kanalizacijske infrastrukture, nastavak dobrog gospodarenja otpadom te jačanje energetske sustava, što je povezano i s gore spomenutim izazovima današnjice koji zahtijevaju uvođenje zelenog i pametnog gospodarenja. Na području komunalne infrastrukture općina se može osloniti na jako dobro organiziran sustav odvoza otpada i na zadovoljavajuću vodnu pokrivenost.

Prometna infrastruktura zahtjeva intervencije u smislu potrebe za uređenjem nerazvrstanih cesta na području Općine Borovo. Kako na području općine Borovo živi velik broj starijih osoba koje sve manje imaju sposobnosti za upravljanjem osobnim automobilom potrebno je održavati dostupnost autobusnih linija koje postaju najvažnije sredstvo prometa za ovu populaciju do Vukovara, najbližeg grada kojem gravitiraju. S obzirom na potencijal postojanja uhodane autobusne linije Sajmište - Savulja, potreba je provjeriti dostupnost autobusnih linija te sigurnosno stanje i ispravnost autobusa. Radi poboljšanja kvalitete života i sigurnosti u prometu

potrebna je rekonstrukcija i izgradnja novih pješačkih staza, kao i uređenje drugih prometnih površina poput parkirališta, autobusnih stajališta, trgova i biciklističkih staza. Osim poboljšanja kvalitete života mještana, unapređenje prometnog sustava omogućuje gospodarski razvoj. Primjerice, izgradnja biciklističkih staza, odnosno takozvanog zelenog prometa, gradi se mogućnost cikloturizma koji itekako ima potencijal na ovom području zbog biciklističke rute Dunav koja je dio međunarodne Dunavske biciklističke rute.

Društvene i kulturne djelatnosti nadovezuju se na već spomenut problem u drugim područjima – nedostatak stručnih kadrova i profesionalaca, iseljavanje i starenje stanovništva. Sve to navodi na potrebe za povećanjem obrazovanog i profesionalnog kadra u općini uz oslonac na već postojeću jaku društvenu i odgojno-obrazovnu infrastrukturu. Ona, kao veliki ljudski potencijal područja, mogla bi biti pokretač rješavanja i demografskih i gospodarskih problema u općini, uz aktivne organizacije civilnog društva i proaktivne pojedince u lokalnoj zajednici. Upravo organizacije civilnog društva imaju potencijal stvaranja dodatnih, novih i prijekopotrebnih usluga u zajednici. Nerijetko, one imaju mogućnost detektiranja potreba u lokalnoj zajednici i znanje kako prionuti na rješavanje nekog problema. Pomoću takvih intervencija u lokalnoj zajednici može se povećati interes za volontiranjem, stvaranje uključivih sadržaja za marginalizirane. Također, udruge mogu biti izvrsni pokretači društva, u smislu stvaranja novih aktivnosti, organiziranja manifestacija i drugih zanimljivih događaja koji neće biti korisni samo mještanima, već mogu pridonijeti turističkoj ponudi. U općini Borovo djeluje nekoliko aktivnih udruga koje mogu ispuniti ove potencijale.

Prirodna i kulturno-povijesna baština jest uglavnom očuvana te uz aktivnosti njezina očuvanja i kultiviranja predstavlja potencijal kraja što se tiče svakog mogućeg intervencijskog područja.

RAZVOJNE POTREBE	RAZVOJNI POTENCIJALI
POLOŽAJ, KLIMA I PRIRODNI RESURSI	
<ul style="list-style-type: none">• Očuvanje prirodnog okoliša• Korištenje prirodnih resursa u različite svrhe• Održivo gospodarenje šumama, vodama i neiskorištenim javnim površinama• Jača valorizacija prirodnih resursa u različite svrhe	<ul style="list-style-type: none">• Rijeka Dunav• Tlo visoke plodnosti• Očuvana ostala prirodna bogatstva
RAZVOJNE POTREBE	RAZVOJNI POTENCIJALI
STANOVNIŠTVO	
<ul style="list-style-type: none">• Demografska revitalizacija• Mjere za zadržavanje ljudi, naročito mladih, u općini• Programi za zdravo i ugodno starenje• Zadržavanje radne snage i profesionalnog kadra	<ul style="list-style-type: none">• Motiviranost stanovništva• Iskorištavanje snažne društvene infrastrukture

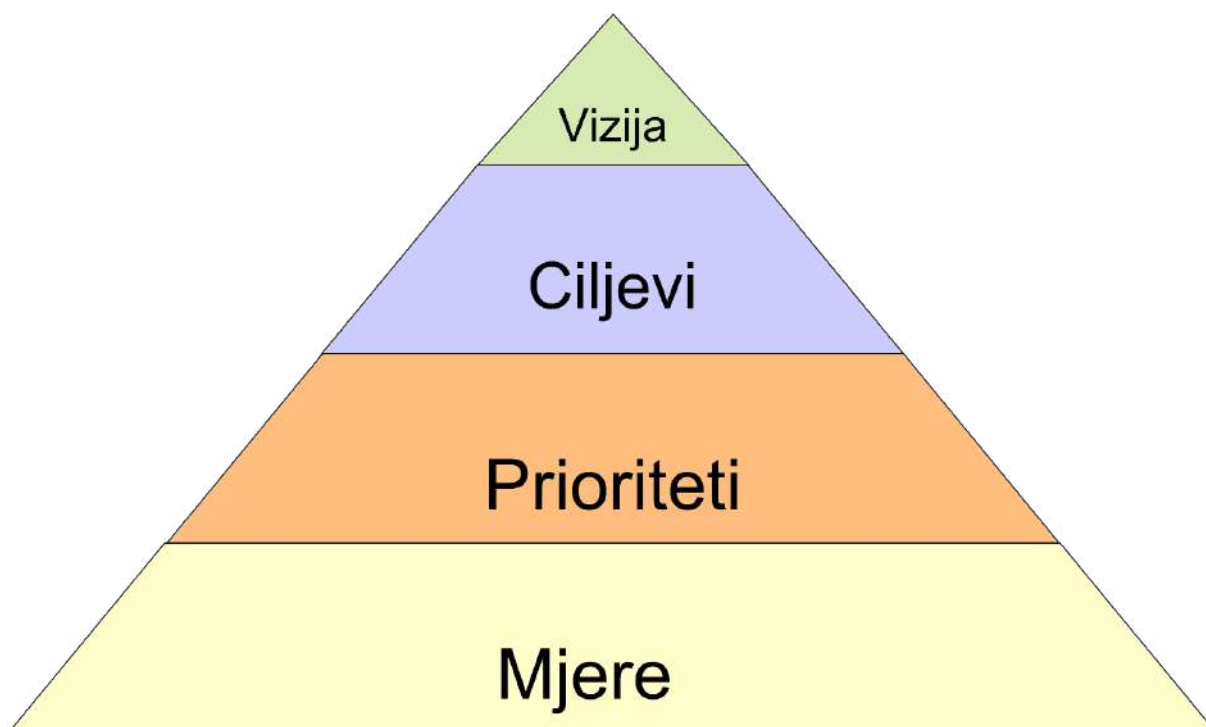
RAZVOJNE POTREBE	RAZVOJNI POTENCIJALI		
GOSPODARSTVO			
<ul style="list-style-type: none">• Jačanje poljoprivrede• Iskorištavanje turističkih potencijala• Održivo gospodarenje prirodnih resursima• Poticanje ekološke proizvodnje	<ul style="list-style-type: none">• Poljoprivredno dominantan kraj• Povoljni vanjski čimbenici za gospodarstvo (položaj, klima, povezanost s drugim dijelovima)		
RAZVOJNE POTREBE		RAZVOJNI POTENCIJALI	
KOMUNALNA INFRASTRUKTURA			
<ul style="list-style-type: none">• Izgradnja kanalizacijske infrastrukture• Jačanje energetskeg sustava• Gospodarenje otpadom u svrhu čistog okoliša i razvijenog gospodarstva	<ul style="list-style-type: none">• Dobar sustav odvoza smeća• Jaka vodna pokrivenost		

RAZVOJNE POTREBE	RAZVOJNI POTENCIJALI
DRUŠTVENE I KULTURNE DJELATNOSTI	
<ul style="list-style-type: none"> • Povećanje broja obrazovnog kadra i profesionalaca • Zadržavanje profesionalaca u Općini • Proaktivno djelovanje društvene i obrazovne infrastrukture na ostanak stanovništva 	<ul style="list-style-type: none"> • Jaka odgojno-obrazovna infrastruktura (vrtić i osnovna škola) • Aktivne udruge civilnog društva na različitim poljima
RAZVOJNE POTREBE	RAZVOJNI POTENCIJALI
KULTURNO-POVIJESNA I PRIRODNA BAŠTINA	
<ul style="list-style-type: none"> • Zaštita i očuvanje kulturnih i prirodnih znamenitosti • Sprječavanje onečišćenja i oštećenja 	<ul style="list-style-type: none"> • Prepoznatljive kulturne znamenitosti • Bogati prirodni resursi i očuvana priroda

Tablica 9. Razvojne potrebe i razvojni potencijali po cjelinama Općine Borovo
Izvor: Obrada autora prema zaključcima participativne radionice

5. STRATEŠKI OKVIR

Strateški okvir središnji je sintetički dio Strategije koji proizlazi iz analize stanja, SWOT analize i prepoznatih razvojnih potreba i razvojnih potencijala. Unutar strateškog okvira definiraju se vizija i misija razvoja, strateški ciljevi, razvojni prioriteti te pripadajuće konkretne mjere uz koje se onda pridružuju pojedini strateški projekti u svom institucionalnom, vremenskom i financijskom okviru. Pritom se vodi računa da ukupni strateški okvir bude u skladu sa strateškim dokumentima više razine (županijski, nacionalni i europski).



Slika 7. Piramidalni prikaz odnosa vizije, ciljeva, prioriteta i mjera
Izvor: Izrada autora

5.1. VIZIJA I MISIJA

Vizija predstavlja najopćenitiji element strateškog okvira. Ona je izjava koja predočava ono čemu se treba stremiti, odnosno koja ukratko prikazuje sliku željenog stanja kada se ostvare ciljevi i prioriteta. To znači da je ona i vodič za definiranje posebnih ciljeva i ključnih područja intervencija u okviru upravnih područja javnih politika, odnosno stanja koje se želi postići u srednjoročnom razdoblju. Kratka je i razumljiva, okrenuta je budućnosti, ne daje konkretne upute, ali je može dijeliti više organizacija i sektora, objedinjuje različite težnje, a kreira se na participativnim radionicama na kojima sudjeluju dionici iz svih sfera općinskoga života i rada.

Vizija Općine Borovo glasi:

BOROVO – aktivno i razvojno orijentirano mjesto zasnovano na inovacijama, uključenosti i solidarnosti

Misija je opravdanje i temeljna svrha postojanja jedne organizacije, u ovom slučaju općine kao JLS-a. U njoj se navode i temeljne vrijednosti koje pokreću organizaciju te ponekad i ciljnu skupinu za koju se radi Strategija. Ona pomaže održati fokus na tome gdje općina ide, odnosno na koga će njeno funkcioniranje najviše imati utjecaja. Prema tome, misija ima tri elementa: izjavu o *svrsi* (što se želi postići), izjavu o *načinu* (kako se to namjerava učiniti) i izjavu o *vrijednostima* (koje se vrijednosti dijele i kako se po njima postupa).

Misija Općine Borovo glasi:

Kontinuiranim ulaganjem u društvenu, obrazovnu i komunalnu infrastrukturu, ljudske potencijale, ruralni razvoj i kontinentalni turizam Općinu Borovo pretvoriti u ugodno mjesto za život zasnovano na razvijenoj i ekološki održivoj poljoprivredi, malom poduzetništvu, kontinentalnom turizmu i jakim socijalnim servisima koji se temelje na međugeneracijskoj solidarnosti, od najmlađih članova zajednice do umirovljenika.

5.2. POSEBNI CILJEVI, PRIORITETI JAVNE POLITIKE I MJERE

Općina Borovo u novom srednjoročnom razdoblju određuje sljedeće posebne ciljeve:

1. Aktiviranje ljudskih potencijala

2. Razvoj poljoprivrede i ruralnog turizma

3. Međugeneracijska solidarnost

Na temelju provedene analize stanja, SWOT analize i utvrđenih razvojnih potreba i potencijala iskristalizirala su se tri područja koja su najuže povezana s područjima u kojima u narednom razdoblju treba intervenirati – to se odnosi na činjenicu tromosti i sve većeg gubitka najvrjednijeg resursa, a to su ljudi; na činjenicu da je kraj prvenstveno poljoprivredni i da žitelji žive u velikoj mjeri od poljoprivrede; te da je starenje stanovništva teško zaustavljiv proces čije se socijalne posljedice mogu amortizirati samo sviješću o važnosti međugeneracijske solidarnosti i pripadajućim intervencijama u to područje. Prema tome, svaki od navedenih strateških ciljeva

razvija se unutar pripadajućih prioriteta javne politike koje definira Općina Borovo kao osiguravatelj i provoditelj lokalnih politika, uz pomoć županijske i nacionalne razine.

U sklopu **1. cilja „Aktiviranje ljudskih potencijala“** definiraju se sljedeći prioriteti javne politike:

1.1. Poboljšanje obrazovne strukture stanovništva

1.2. Privlačenje i zadržavanje stručnog kadra/profesionalaca

1.3. Demografska revitalizacija

Uzimajući u obzir činjenicu da korištenje ljudskih resursa podrazumijeva viši stupanj obrazovanja, angažiranost obrazovanih i stručnih ljudi na poslovima od javnog interesa i uopće demografsko stanje na održivoj razini, prioriteti javne politike u sklopu cilja aktiviranja ljudskih potencijala uključuju poboljšanje obrazovne strukture stanovništva, privlačenje i zadržavanje stručnog kadra i profesionalaca te demografsku revitalizaciju. Ta su prioritetna područja u sklopu cilja aktiviranja ljudskih potencijala međusobno povezana zamjećivanjem trenutnog stanja razvoja u analizi koja ukazuje na ispodprosječan broj visokoobrazovanog stanovništva na području općine, nedostatka stručnog kadra, odnosno profesionalaca koji bi se bavili razvojnim pitanjima te uopće nedostatkom ljudi koji iseljavaju uslijed nedostatka životne perspektive koja uključuje valjano plaćena radna mjesta, sigurniji posao i mogućnost zasnivanja obitelji u lokalnom kraju. Demografska revitalizacija općine podrazumijeva sufinanciranje/subvencioniranje mladih obitelji. Kao što je već ranije spomenuto, općina je većinom depopulacijskog tipa i u razdoblju od 2011. do 2019. godine postignut je prirodni pad stanovništva od 272 osobe. Sufinanciranje/subvencioniranje mladih obitelji je veoma važna mjera jer općina bilježi sve manju stopu nataliteta upravo zbog iseljavanje mladog reproduktivnog stanovništva i smanjenih mogućnosti za osnivanje i financiranje potencijalne obitelji.

Iz ovog cilja i pripadajućih prioriteta javne politike proizlaze i konkretne mjere koje su opisane zajedno s aktivnostima i projektima u sljedećem poglavlju.

1. Aktiviranje ljudskih potencijala

Prioritet 1.1. Poboljšanje obrazovne strukture stanovništva	
Mjere:	1.1.1. Poticanje strukovnog i gimnazijskog obrazovanja 1.1.2. Pokretanje programa cjeloživotnog obrazovanja

1. Aktiviranje ljudskih potencijala	
Prioritet 1.2. Privlačenje i zadržavanje stručnog kadra/profesionalaca	
Mjere:	1.2.1. Korištenje i nadograđivanje lokalnih financijskih i socijalnih resursa za visokoobrazovane pojedince, stručni i profesionalni kadar

1. Aktiviranje ljudskih potencijala	
Prioritet 1.3. Demografska revitalizacija	
Mjere:	1.3.1. Sufinanciranje/subvencioniranje mladih obitelji u općini

U sklopu **2. cilja „Razvoj poljoprivrede i ruralnog turizma“** definiraju se sljedeći prioriteti javne politike:

2.1. Jačanje konkurentnosti poljoprivredne proizvodnje
2.2. Proširenje turističke ponude i jačanje konkurentnosti kontinentalnog turizma
2.3. Privlačenje investicija
2.4. Održivo korištenje prirodnih resursa

Poljoprivreda je zbog velikog broja stanovništva zaposlenog u tom sektoru svakako određena kao prioritetna gospodarska grana koje zaslužuje unutar sebe razložena prioritetna područja s obzirom na najveće probleme detektirane u njoj, ali i proizlazeće razvojne potrebe i potencijale. Kako poljoprivredna djelatnost u ovom slabije razvijenom kraju pati od nedostatka vlastite efikasnosti, suvremenosti, a tako i konkurentnosti, važno je djelovanje u smjeru jačanja

konkurentnosti poljoprivredne proizvodnje, što uključuje uvođenje inovacija, prilagodbu modernim načinima korištenja prirodnih resursa i iskorištavanja istih u proizvodne svrhe. To je povezano i s privlačenjem investicija koje podrazumijevaju i uvoz znanja i vještina, čega nema bez dobre suradnje s okolnim JLS-ovima te županijskom i nacionalnom vertikalom. Nadalje, kako kraj zbog prirodnih resursa ima i turistički potencijal, logično se nameće zaključak da valja razvijati ruralni i kontinentalni turizam, što znači širiti turističku ponudu korištenjem prirodnih i kulturnih specifičnosti kraja, uključivanjem same poljoprivredne djelatnosti u turističku te pripremanjem i uređivanjem javnih prostora kako bi bili atraktivni posjetiteljima. Čitav niz djelatnosti i potencijalne turističke ponude treba biti u skladu s načelom održivosti i očuvanja prirodnog okoliša koji je uvjet mogućnosti i temelj uopće razvoja poljoprivrede i turizma.

2. Razvoj poljoprivrede i ruralnog turizma	
Prioritet 2.1. Jačanje konkurentnosti poljoprivredne proizvodnje	
Mjere:	2.1.1. Uvođenje inovacija u poljoprivrednu proizvodnju
	2.1.2. Diverzifikacija poljoprivredne proizvodnje
	2.1.3. Jačanje sustava navodnjavanja i korištenja vodnih resursa za razvoj poljoprivrede

2. Razvoj poljoprivrede i ruralnog turizma	
Prioritet 2.2. Proširenje turističke ponude i jačanje konkurentnosti kontinentalnog turizma	
Mjere:	2.2.1. Iskorištavanje turističkih potencijala rijeke Dunav
	2.2.2. Jačanje gastronomske ponude
	2.2.3. Povećanje turističke ponude koja uključuje poljoprivredne aktivnosti
	2.2.4. Uređenje javnih prostora kao turističkih atrakcija

2. Razvoj poljoprivrede i ruralnog turizma	
Prioritet 2.3. Privlačenje investicija	
Mjere:	2.3.1. Uređenje građevina javne i gospodarske namjene

2. Razvoj poljoprivrede i ruralnog turizma	
Prioritet 2.4. Održivo korištenje prirodnih resursa	
Mjere:	2.4.1. Učinkovito gospodarenje otpadom

U sklopu **3. cilja „Međugeneracijska solidarnost“** definiraju se sljedeći prioriteti javne politike:

3.1. Razvoj društvene i zdravstvene infrastrukture za starije i nemoćne osobe

3.2. Proširenje javnih prostora za sve članove lokalne zajednice

Vodeći računa o činjenici brzog starenja stanovništva, demografskog pada i slabije razvijenosti kraja, posebno područje javne politike rezervirano je za brigu za starije, nemoćnije i imovinsko slabije stojeće osobe u općini. Prema tome, međugeneracijska solidarnost znači i brigu mladih o starijima, ali jednako tako i stvaranje uvjeta da mladi ostanu živjeti i raditi na području općine. Zadržavanje mladih se očituje kroz subvencioniranje i stipendiranje mladih po socijalnom kriteriju i kriteriju nadarenosti kako bi se stvorile jednake prilike za uspjeh svih mladih bez obzira na financijsko stanje i financijske mogućnosti. Glavni prioritet javne politike je razvoj društvene i zdravstvene infrastrukture za starije i nemoćne osobe, a s time je povezano i proširenje javnih prostora (i pripadajućih sadržaja) za sve članove lokalne zajednice. Time je posebno naglašena briga o umirovljenicima jer su njima brojni sadržaji i aktivnosti često nedostupniji nego mlađima koje, kako bi se uopće međugeneracijska solidarnost mogla ostvariti, potrebno zadržati na području općine koristeći svaku moguću financijsku pomoć u vidu subvencija, stipendija te drugih programa koji se određuju prvenstveno prema socijalnom kriteriju. Tako međugeneracijska solidarnost znači ujedno i socijalnu osjetljivost te predstavlja uvjet dobne ravnoteže u općini. Međugeneracijska solidarnost podrazumijeva i da stariji stanovnici općine, računajući i pojedince na odgovornim funkcijama, stvore uvjete za slobodno i iskorišteno provođenje vremena za mladu generaciju. To znači izgradnju i dogradnju sportske infrastrukture, poticanje zdravog i aktivnog načina života te iskorištavanje drugih prirodnih i kulturnih potencijala u općini s ciljem da postanu mjesta provođenja svakodnevice.

3. Medugeneracijska solidarnost	
Prioritet 3.1. Razvoj društvene i zdravstvene infrastrukture za starije i nemoćne osobe	
Mjere:	3.1.1. Poticanje programa zdravog života u općini 3.1.2. Poticanje institucionaliziranih oblika skrbi za starije i nemoćne 3.1.3. Poticanje programa društvenih aktivnosti za starije i nemoćne

3. Medugeneracijska solidarnost	
Prioritet 3.2. Proširenje javnih prostora za sve članove lokalne zajednice	
Mjere:	3.2.1. Pretvaranje prirodne i kulturne baštine u mjesta provođenja svakodnevice

5.3. OPIS MJERA

Mjere predstavljaju korake koji odgovaraju na pitanja „kako“ ostvariti koji cilj, odnosno kako odgovarajuće i konkretno intervenirati u koje prioritetno područje javne politike. Tako se uz svaki cilj i prioritet javne politike pridružuju i mjere koje se određuju svojim aktivnostima, projektima od strateškog značaja te pokazateljima ishoda i rezultata. U sklopu provedbe, one su definirane u svom institucionalnom, vremenskom i financijskom okviru.

U nastavku slijed pregled svih mjera, s kratkim opisom, pripadajućim aktivnostima i projektima te pokazateljima ishoda rezultata.

Mjera	Kratki opis	Aktivnosti i strateški projekti	Pokazatelji ishoda i rezultata
	Kako na području same Općine Borovo nema srednjih škola, među mladima se kroz različite programe poticaja jača motivacija i stvaraju uvjeti da se nastave školovati u željenom smjeru u mjestima gdje	- Postoji dobra praksa stipendiranja mladih i volja za unaprjeđenje programa poticaja takvog tipa	<ul style="list-style-type: none"> ➤ Broj korisnika obrazovnih stipendija ➤ Broj završenih srednjoškolaca

<p>1.1.1 Poticanje strukovnog i gimnazijskog obrazovanja</p>	<p>postoje za danu svrhu predviđene škole. Ti se programi prvenstveno odnose na stipendiranje mladih u obrazovne svrhe.</p> <p>Bez obzira što ne postoji garancija da će se mladi nakon školovanja vratiti u Borovo, čvrsto je uvjerenje da bez poticaja na obrazovanje nema perspektive kraja, a još manje i volje mladih da ostanu u Borovu nakon završenog školovanja.</p> <p>Pri stipendiranju Općina Borovo može koristiti sredstva iz lokalnog proračuna te raspoloživih sredstava iz EU fondova i drugih nacionalnih izvora.</p>	<ul style="list-style-type: none"> - Uključivanje u regionalne, nacionalne i europske socijalne i druge programa radi namicanja dodatnih potrebnih sredstava - Suradnja s organizacijama civilnog društva i sektorom obrazovanja radi užeg povezivanja s djecom i mladima na svim razinama školovanja 	<p>u strukovnim zanimanjima i gimnazijalaca koji po godini ostanu živjeti u Borovu</p> <p>➤ Ukupno iskorištena sredstva iz lokalnog proračuna i drugih izvora namijenjena poticaju na obrazovanje</p>
<p>1.1.2. Pokretanje i razvoj programa cjeloživotnog obrazovanja</p>	<p>Različite djelatnosti zastupljene u Općini Borovo i nužna prilagodba izazovima današnjice i brze modernizacije na svim poljima podrazumijevaju važnost cjeloživotnog obrazovanja, odnosno stjecanja novih vještina i kompetencija kao nadogradnje starima.</p> <p>Općina Borovo svjesna je da različite novine zahvaćaju i tradicionalne djelatnosti na području općine, pa posebnu pažnju posvećuje i pokretanju te razvoju programa cjeloživotnog obrazovanja koristeći postojeću obrazovnu infrastrukturu i</p>	<ul style="list-style-type: none"> - Koordinacija sa sličnim programima drugih općina i gradova na županijskoj i nacionalnoj razini - Suradnja s Ministarstvom znanosti i obrazovanja, obrazovnim agencijama i organizacijama civilnog društva na planiranju i osmišljavanju programa cjeloživotnog obrazovanja - Korištenje obrazovnog, 	<p>➤ Broj inicijativa za programe i samih programa cjeloživotnog obrazovanja</p> <p>➤ Broj dogovorenih partnerskih suradnja vezanih uz cjeloživotno obrazovanje s državnim i županijskim tijelima te</p>

	<p>oslanjajući se na zahtjeve za jačanjem stručnog i profesionalnog kadra.</p> <p>Pokretanje i razvoj programa cjeloživotnog obrazovanja nemoguće je bez koordinacije sa županijskom, nacionalnom i europskom razinom te, stoga, Općina Borovo planira koristiti vlastita lokalna sredstva, uz pripadajuće regionalne, nacionalne i europske izvore financiranja.</p>	<p>stručnog i profesionalnog kapitala postojećeg stručnog kadra i profesionalaca u općini</p>	<p>organizacijama civilnog društva</p> <p>➤ Ukupno iskorištena sredstva iz svih financijskih izvora za programe cjeloživotnog obrazovanja</p>
<p>1.2.1. Korištenje i nadograđivanje lokalnih financijskih i socijalnih resursa za visokoobrazovane pojedince, stručni i profesionalni kadar</p>	<p>Visokoobrazovano stanovništvo relativno je malobrojno na području Općine Borovo. Tendencija odljeva visokoobrazovanog, stručnog i profesionalnog kadra snažno se odražava na sva razvojna pitanja Borova, pa je, stoga, minimalno potrebno iskoristiti sve postojeće resurse, u pogledu financija i socijalne infrastrukture, kako bi se visokoobrazovane pojedince, stručnjake i profesionalce motiviralo da ostanu živjeti, raditi i stvarati u Borovu.</p> <p>Zadržavanje i aktiviranje potencijala koje nosi znanje i struka preduvjet je ostanka mladih na području općine, razvijanja tradicionalnih gospodarskih grana, očuvanja jake odgojno-obrazovne i komunalne</p>	<ul style="list-style-type: none"> - Usmjeravanje raspoloživih financijskih sredstava prema visokoobrazovanim pojedincima, stručnjacima i profesionalcima - Usmjeravanje postojeće obrazovne infrastrukture i organizacija civilnog društva prema mogućnosti izražavanja potencijala u stručnom i profesionalnom radu - Inovacije u postojećoj infrastrukturi u vidu prostornih nadograđivanja te 	<p>➤ Ukupno iskorištena sredstva u infrastrukturnu obnovu i inovacije</p> <p>➤ Broj visokoobrazovanih pojedina, stručnjaka i profesionalaca zadržanih na području Općine Borovo</p> <p>➤ Broj posebnih programa i inovacija kojima se aktiviraju</p>

	<p>komponente te uopće razvoja cijeloga kraja.</p> <p>U tom smislu, Općina Borovo namjerava koristiti i nadograđivati sve postojeće mogućnosti, u financijskom i socijalnom smislu, kako bi se odrazile na život i motivaciju visokoobrazovanih pojedinaca, stručnjaka i profesionalaca</p>	<p>opremljivanja odgovarajućom tehnologijom i drugim alatima potrebnim za stručni i profesionalni rad</p> <p>➤ Projekt: <i>Izgradnja doma za starije i nemoćne osobe</i></p>	<p>stručni i profesionalni potencijali</p>
<p>1.3.1. Sufinanciranje/subvencioniranje mladih obitelji u općini</p>	<p>Uz dobru praksu stipendiranja mladih, posebno učenika i studenata, vezuju se i oblici financijske pomoći mladim obiteljima. Drugim riječima, radne i obrazovne potrebe nadograđuju se obiteljskim i profesionalnim životom.</p> <p>Svjesni činjenice kontinuiranog demografskog pada, Općina Borovo izražava važnost toga da mladi, osim posla, zasnuju i obitelj u općini. Prema tome, obrazovno se stipendiranje nadograđuje sufinanciranjem i subvencioniranjem mladih obitelji koje mnoge može zadržati u općini, a neke i privući da se vrate.</p> <p>To znači da je potrebno razvijati i izvoditi dodatne socijalne programe koji neće biti usmjereni samo na obrazovanje i posao, nego i na sâm</p>	<ul style="list-style-type: none"> - Uvođenje dodatnih programa kojima se sufinanciraju, odnosno subvencioniraju mlade obitelji - Suradnja s drugim institucijama, na županijskoj i nacionalnoj razini, na demografskoj revitalizaciji - Pokretanje akcije „Sina zadržati u Borovu“ - Usklađivanje s ostalim socijalnim programima 	<ul style="list-style-type: none"> ➤ Broj korisnika programa sufinanciranja/subvencioniranja mladih obitelji ➤ Broj mladih, novostvorenih obitelji u danom razdoblju u Općini Borovo ➤ Ukupno iskorištena sredstva iz lokalnog proračuna i drugih financijskih izvora na socijalnim

	<p>obiteljski život, što sa sobom podrazumijeva i oslonac na postojeću jaku odgojno-obrazovnu infrastrukturu.</p>		<p>programima zadržavanja mladih obitelji</p>
<p>2.1.1. Uvođenje inovacija u poljoprivrednu proizvodnju</p>	<p>Općina Borovo pretežno je poljoprivredni kraj i veliki dio lokalnog stanovništva tradicionalno živi od poljoprivredne djelatnosti. Uvažavajući tu činjenicu, posebni je razvojni cilj usmjeren prema poljoprivredi, u kombinaciji sa zahtjevima suvremenoga doba – potrebama za korištenjem pametnih tehnologija i zelenog gospodarenja.</p> <p>Prema tome, potrebno je uvođenje inovacija u poljoprivrednu proizvodnju kako bi se ona prilagodila zahtjevima i uvjetima današnjice – od potrebe za ekološkom (zelenom) proizvodnjom do korištenja suvremenih tehnologija koje mogu znatno olakšati poljoprivrednu djelatnost, učiniti je efikasnijom i plodonosnijom.</p> <p>Općina Borovo ulagat će onoliko sredstva koliko je u njejoj mogućnosti da se u određene poljoprivredne procese uvedu inovacije, a pritom će povezivati i s pripadajućim programima na županijskoj, nacionalnoj i europskoj razini preko kojih će unaprijediti i</p>	<ul style="list-style-type: none"> - Poticanje ekološke proizvodnje koja se temelji na načelima kružnog gospodarenja (cirkularne ekonomije) - Predstavljanje tehnoloških inovacija koje se prakticiraju u poljoprivredi - Promoviranje održivog, zelenog i pametnog poljoprivrednog gospodarenja na sajmovima i drugim javnim manifestacijama - Povezivanje sa stručnjacima iz područja agronomije i ekologije - Javljanje na programe ruralnog razvoja 	<ul style="list-style-type: none"> ➤ Broj primjera dobre prakse ekološke (održive) poljoprivredne proizvodnje ➤ Broj uvedenih inovacija (tehnoloških ili praktično-primjenjivih) ➤ Broj obiteljskih gospodarstava koji prakticiraju zeleno i pametno, inovativno poljoprivredno gospodarenje ➤ Broj sajmova i javnih manifestacija na kojima se promovirala održiva poljoprivredna

	osuvremeniti cjelokupni ruralni razvoj.		<p>produkcija</p> <p>➤ Ukupno povučena i iskorištena sredstva iz pripadajućih programa ruralnog razvoja</p>
2.1.2. Diverzifikacija poljoprivredne proizvodnje	<p>Diverzifikacija poljoprivredne proizvodnje usko je povezana s uvođenjem inovacija u poljoprivrednu proizvodnju, a konkretno podrazumijeva proširenje poljoprivredne proizvodnje i njezina uža specijalizacija kako bi se iskoristili svi poljoprivredni i drugi resursni potencijali područja. Osvremenjivanje i inovativnost predstavljaju preduvjete za uspješnu diverzifikaciju.</p> <p>Razvoj poljoprivrede kao strateški cilj podrazumijeva više potrebnih koraka i postepenih ulaganja znanja i financijskih resursa. Stoga će Općina Borovo uložiti svoje ljudske, tehnološke i organizacijske kapacitete kako bi poljoprivrednu proizvodnju učinila razrađenijom, kvalitetnijom i profesionalnijom.</p> <p>Osim angažmana stručnjaka, diverzifikacija podrazumijeva i</p>	<ul style="list-style-type: none"> - Primjena inovativnih rješenja u svrhu specijalizacije i usitnjavanja poljoprivredne proizvodnje - Edukacije stručnjaka o diverzifikaciji i suvremenim oblicima poljoprivredne proizvodnje - Predstavljanje primjera dobre prakse kod lokalnih poljoprivrednih proizvođača 	<p>➤ Broj primjera dobre prakse diverzificirane poljoprivredne proizvodnje kod lokalnih proizvođača</p> <p>➤ Broj održanih javnih tribina i predavanja o primjeni diverzifikacije u poljoprivredi</p> <p>➤ Broj različitih inovativnih rješenja koja su pridonijela diverzifikaciji poljoprivredne proizvodnje</p> <p>➤ Ukupno uložena sredstva u</p>

	<p>primjenu u konkretnoj praksi kod svih ili barem većine poljoprivrednika u općini. Kako bi se to postiglo, u suradnji s obrazovnom infrastrukturom, koristeći primjere dobre prakse kod proizvođača, i uz angažman specijaliziranih stručnjaka, Općina će Borovo promovirati i poticati i ovaj modernizacijski korak.</p>		<p>program diverzifikacije poljoprivredne proizvodnje</p>
<p>2.1.3. Jačanje sustava navodnjavanja i korištenja vodnih resursa za razvoj poljoprivrede</p>	<p>Sustav navodnjavanja i drugi načini iskorištavanja vodnih resursa za razvoj poljoprivrede predstavlja još konkretniji korak u razvoju poljoprivrede, uz uvođenje inovacija i diverzifikaciju. Poseban je naglasak na navodnjavanju i vodnim resursima zbog prirodnih specifičnosti kraja – rijeka Dunav i nizinsko područje obiluju potencijalima koji se mogu iskoristiti ako se ti resursi pravilno i održivo koriste u poljoprivrednoj proizvodnji.</p> <p>Prema tome, navodnjavanje i drugi načini korištenja vodnih resursa predstavlja najkonkretniji inovacijski korak koji bi išao u skladu s vremenom te potrebama i potencijalima područja.</p> <p>Općina Borovo iskoristit će sva moguća sredstva na raspolaganju, računajući lokalne, županijske,</p>	<ul style="list-style-type: none"> - Razvoj inovativnog sustava za navodnjavanje od kojega bi imali koristi lokalni poljoprivredni proizvođači - Usmjeravanje što više vodnih resursa rijeke Dunav prema lokalnim poljoprivrednim proizvođačima - Edukacije stručnjaka o korištenju sustava navodnjavanja i održivog korištenja vodnih resursa 	<ul style="list-style-type: none"> ➤ Razvijen sustav navodnjavanja ➤ Broj poljoprivrednih proizvođača koji se direktno koriste novim sustavom navodnjavanja ➤ Broj i posjećenost održanih edukativnih tribina i skupova o korištenju sustava navodnjavanja ➤ Ukupno uložena sredstva u

	<p>nacionalne i europske izvore, a po mogućnosti i privatne ulagače, kako bi razvila vlastiti sustav navodnjavanja namijenjen prvenstveno razvoju poljoprivrede.</p>		<p>konkretno inovacije u području iskorištavanja vodnih resursa</p>
<p>2.2.1. Iskorištavanje turističkih potencijala rijeke Dunav</p>	<p>Rijeka Dunav najveće je prirodno bogatstvo kraja Općine Borovo, ali je osim u poljoprivredne svrhe još uvijek nedovoljno iskorišteno. Kako se radi o velikoj i širokoj rijeci, značajnoj prometno za brojne zemlje, njezin je turistički potencijal već po tome vrlo velik.</p> <p>Krećući se u smjeru tih samih prirodnih danosti, Općina Borovo nužno mora iskoristiti Dunav kao turističku atrakciju, koristeći i činjenicu da prolazi na razmeđu više zemalja. Konkretno to znači veću ponudu sadržaja uz rijeku, promoviranje prirodnih i drugih blagodati Dunava te eventualno i programe koji se odnose na ribolov, plovidbu i sl.</p> <p>Općina Borovo iskoristit će sva moguća lokalna sredstva, uz potencijalno partnerstvo na županijskoj i nacionalnoj razini, koje uključuje osim drugih JLS-ova na Dunavu, i turističke zajednice, a naročito one orijentirane na kontinentalni turizam.</p>	<ul style="list-style-type: none"> - Ponuda atraktivnih sadržaja na obali Dunava - Priprema i provedba konkretnih projekata izgradnje turističke infrastrukture uz Dunav - Promoviranje prirodnih i drugih blagodati Dunava - Suradnja s drugim JLS-ovima na Dunavu i nadležnim turističkim zajednicama radi razvoja odgovarajućih turističkih sadržaja - Osmišljavanje i prakticiranje programa aktivnosti na Dunavu koji bi se odnosili na rekreaciju, ribolov, plovidbu i sl. <p>➤ Projekt: <i>Izgradnja šetnice uz obalu Dunava</i></p>	<ul style="list-style-type: none"> ➤ Broj javnih sadržaja na Dunavu u turističke svrhe ➤ Broj posjetitelja javnih sadržaja na Dunavu izvan Općine Borovo ➤ Broj pokrenutih projekata izgradnje turističke infrastrukture na Dunavu ➤ Broj posebnih programa koji bi se odnosili na ribolov, plovidbu i sl. ➤ Duljina izgrađene šetnice

<p>2.2.2. Jačanje gastronomske ponude</p>	<p>Riječni i poljoprivredni potencijali u području turizma spajaju se u gastronomskoj ponudi. Zbog potencijala ribolova i činjenice da se veliki dio stanovništva bavi poljoprivredom gastronomska ponuda karakteristična za kraj neizostavan je dio jačanja ruralnog kontinentalnog turizma.</p> <p>Općina Borovo planira u dogovoru s lokalnim OPG-ovcima i ugostiteljima razviti katalog gastronomske ponude koja će, uz uobičajenu hranu na jelovniku, sadržavati i sve ono specifično za kraj – od tradicijske mesne hrane do slatkovodne ribe iz Dunava.</p> <p>Kako je gastronomska dio ukupne turističke ponude, potrebna sredstva za izradu i promoviranje gastronomske ponude uklapa se u ostale stavke koje se odnose na turizam.</p>	<ul style="list-style-type: none"> - Sastavljanje popisa hrane specifične za područje Općine Borovo - Ponuda domaće hrane i slatkovodne ribe kod OPG-ovaca, ugostitelja i drugih poljoprivrednih ili uslužnih djelatnika - Promoviranje domaće hrane na sajmovima i javnim manifestacijama - Brendiranje domaćih proizvoda 	<ul style="list-style-type: none"> ➤ Broj ponuđača usluga koji posebno ističu domaću hranu i slatkovodnu ribu ➤ Održani sajmovi i javne manifestacije u kojima su se promovirali domaći prehrambeni proizvodi i druga ponuda iz tradicijske kuhinje kraja
	<p>Razvoj poljoprivrede može se spojiti i s turističkom djelatnošću, odnosno uključivanjem poljoprivrede u turističku ponudu. To je ruralni kontinentalni turizam koji ne predstavlja samo spoj poljoprivrede i turizma, nego uključuje i specifične, dodatne aktivnosti gdje se spaja posjet i upoznavanje kraja s</p>	<ul style="list-style-type: none"> - Razvoj konkretnih programa ruralnog turizma, ekoturizma i lovno-ribolovnog turizma kao posebnih oblika aktivnog turizma - Uključivanje poljoprivrednika, lovaca i ribolovaca u 	<ul style="list-style-type: none"> ➤ Broj poljoprivrednika (fizičkih ili pravnih osoba) koji pružaju neku turističko-ugostiteljsku uslugu

<p>2.2.3. Povećanje turističke ponude koja uključuje poljoprivredne aktivnosti</p>	<p>konkretnim djelatnostima koje čine sâm život stanovnika toga kraja.</p> <p>Prema tome, Općina Borovo namjerava u katalog turističke ponude uvrstiti i one aktivnosti koje se vezuju uz poljoprivredu kao glavnu djelatnost kraja. Osim promocije jednog specifičnog oblika aktivnog turizma, takva bi ponuda imala i edukativnu svrhu za posjetitelje.</p> <p>Kako bi to omogućila, Općina Borovo planira proširiti suradnju i partnerstvo s pripadajućim turističkim zajednicama, županijskom i nacionalnom vertikalom te organizacijama civilnog društva koje se bave tim djelatnostima. Poseban je naglasak na poticanju uključivanja OPG-ovaca u razvoj turističke ponude.</p>	<p>kreiranje turističke ponude</p> <ul style="list-style-type: none"> - Osmišljavanje inovativnih i atraktivnih sadržaja koji bi prikazali poljoprivrednu djelatnost privlačnom za posjetitelje - Edukacije o poljoprivrednim djelatnostima za posjetitelje 	<ul style="list-style-type: none"> ➤ Broj različitih konkretnih programa ruralnog turizma i drugih posebnih oblika aktivnog turizma ➤ Održane edukacije o poljoprivrednim djelatnostima za posjetitelje ➤ Broj posjetitelja spomenutih programa
<p>2.2.4. Uređenje</p>	<p>Uz uključenje poljoprivrede u turizam te iskorištavanja turističkih potencijala rijeke Dunav, važnu ulogu u turističkoj ponudi mogu imati i neiskorišteni javni prostori. Njihovom bi se revitalizacijom oni mogli upogoniti i kao turistička mjesta, kombinirajući ostale djelatnosti.</p> <p>Prema tome, Općina Borovo sve svoje napore i raspoloživa sredstva</p>	<ul style="list-style-type: none"> - Donošenje plana i popisa javnih površina koje se mogu revitalizirati u turističke svrhe - Uređenje izabranih prostora na način da ističu neku osobitost kraja - Održavanje više javnih manifestacija, događaja 	<ul style="list-style-type: none"> ➤ Broj uređenih javnih površina ➤ Broj posjetitelja javnih manifestacija na tim prostorima ➤ Broj različitih manifestacija

<p>javnih prostora kao turističkih atrakcija</p>	<p>ulaže u uređenje javnih prostora kako bi i oni mogli poslužiti kao turistička atrakcija. To uključuje iskorištavanje zelenih površina, vodnih površina te drugih mjesta, urbanih ili ruralnih, koji bi mogli biti zanimljivi posjetiteljima u Borovo.</p> <p>Plan uređenja u skladu je s važećim prostornim planovima na lokalnoj i županijskoj razini te se vodi računa o očuvanju okoliša, zaštiti od zagađenja i drugih pojava koje bi mogle kontaminirati prirodnu i kulturnu baštinu.</p>	<p>i sajmovi koji bi privukli posjetitelje iz drugih krajeva Hrvatske i inozemstva, naročito susjednih zemalja</p> <ul style="list-style-type: none"> - Uklapanje poljoprivrednog i riječnog ruralnog turizma, zajedno s gastronomskom ponudom, u javne prostore <p style="text-align: center;">➤ Projekt: <i>Izgradnja šetnice uz obalu Dunava</i></p>	<p>kojima su se isticala specifičnosti kraja</p> <ul style="list-style-type: none"> ➤ Ukupno iskorištena namjenska sredstva iz lokalnog proračuna i drugih financijskih izvora u ovu svrhu ➤ Duljina i površina izgrađenog javnog prostora za turističke svrhe
<p>2.3.1. Uređenje građevina javne i gospodarske namjene</p>	<p>Građevine koje bi se mogle pretvoriti u prostore javne i gospodarske namjene predstavljaju također jednu od potreba Općine Borovo. Njihovo uređenje znači razvoj više infrastruktura – odgojno-obrazovne, društvene, sportske, kulturne, ali i potporne gospodarske.</p> <p>U tom smislu uređenje tih građevina treba valorizirati i u gospodarskom i turističkom smislu – neke od njih mogu postati atraktivne kao mjesta</p>	<ul style="list-style-type: none"> - Izrada plana uređenja građevina javne i gospodarske namjene - Pretvaranje neiskorištenih građevina u prostore javne i gospodarske namjene - Jačanje višenamjenske infrastrukture koja zadovoljava različite potrebe stanovnika 	<ul style="list-style-type: none"> ➤ Broj uređenih građevina javne i gospodarske namjene ➤ Broj različitih sadržaja koji zadovoljavaju odgovarajuće potrebe stanovnika Borova

	<p>za posjetitelje, a neke se mogu pretvoriti u prostore gospodarskih djelatnosti, računajući i razvoj gospodarskih, ponajprije poljoprivrednih zona.</p> <p>Općina Borovo ima u planu iskoristiti pripadajuća sredstva u lokalnom proračunu u svrhu uređenja građevina javne i gospodarske namjene, a pritom misli i druge raspoložive izvore financiranja.</p>	<p>Borova: društvene, gospodarske, odgojno-obrazovne, sportske, kulturne i sl.</p> <p>➤ Projekt: <i>Izgradnja zgrade NK Sloga Borovo</i></p> <p>➤ Projekt: <i>Rekonstrukcija lovačkog doma</i></p>	<p>➤ Ukupno iskorištena sredstva za višenamjensku infrastrukturu</p> <p>➤ Površina izgrađenih i/ili rekonstruiranih zgrada</p>
<p>2.4.1. Učinkovito gospodarjenje otpadom</p>	<p>Dobru praksu odvajanja i recikliranja otpada te smanjivanja ukupne mase mješovitog komunalnog otpada valja održati i dodatno jačati inovacijama i kontinuiranim ulaganjem u opremu i potrebno ljudstvo.</p> <p>Eko-Dunav d.o.o. za komunalno gospodarstvo već godinama po planu uspješno obavlja komunalne poslove, računajući i gospodarjenje otpadom. Potrebno je održati postojeću razinu te je po potrebi unaprijediti stalnim ulaganjima i prilagođavanjem okolišnim izazovima.</p> <p>Prema tome, Općina Borovo namjerava i dalje koristiti lokalna proračunska sredstva, ljudske resurse i odgovarajuću opremu kako bi se nastavili ostvarivati ciljevi čistog okoliša.</p>	<ul style="list-style-type: none"> - Održavanje dobre prakse gospodarjenja otpadom i njezino unaprjeđivanje - Dodatno financiranje komunalnog servisa za gospodarjenje otpadom radi prilagodbe vremenskim, prostornim i drugim uvjetima - Promoviranje vlastite dobre prakse 	<p>➤ Nastavak tendencije pada ukupne mase mješovitog komunalnog otpada</p> <p>➤ Ukupno uložena i iskorištena sredstva iz lokalnog proračuna za komunalni servis za gospodarjenje otpadom</p>
	<p>Nesrazmjer između mlade i stare</p>	<p>- Razrada preventivskih</p>	<p>➤ Broj</p>

<p>3.1.1. Poticanje programa zdravog života u općini</p>	<p>dobne populacije u Općini Borovo stavlja pred sve stanovnike i izazove u sferi zdravlja. Kako je preventivno djelovanje često ključ uspjeha, Općina Borovo ulaže potrebne resurse u poticanje zdravog života, vodeći računa o dobnom nesrazmjeru i različitim životnim i zdravstvenim potrebama različitih populacija.</p> <p>To podrazumijeva više sportsko-rekreacijskih sadržaja za mlade, uz edukativne programe o štetnosti ovisnosti i sjedilačkog načina života, te više skrbi za starije osobe kojima je često teže dostupna zdravstvena pomoć, ali koji mogu prevenirati teže bolesti aktivnim načinom života.</p> <p>Općina Borovo u tom smislu potiče programe zdravog života u općini za sve generacije, vodeći računa o konkretnim potrebama i prioritetima u ovom području javne politike, te prema tome planira i vlastite rashode u toj sferi.</p>	<p>planova za sve generacije u općini</p> <ul style="list-style-type: none"> - Poticanje rekreacije i bavljenja sportom u mlade populacije uvođenjem odgovarajućih programa i ulaganjem u sportsku infrastrukturu - Poticanje aktivnog života za umirovljenike uvođenjem odgovarajućih programa aktivnog i zdravog starenja i ulaganjem u društvenu infrastrukturu skrbi za starije i nemoćne <ul style="list-style-type: none"> ➤ Projekt: <i>Izgradnja dječjeg igrališta u Ulice Đure Jakšića</i> ➤ Projekt: <i>Izgradnja dječjeg i košarkaškog igrališta u Ozrenskoj ulici</i> ➤ Projekt: <i>Izgradnja vanjskog</i> 	<p>prevencijskih programa za odgovarajuće dobne skupine</p> <ul style="list-style-type: none"> ➤ Broj korisnika i pohađatelja odgovarajućih tečajeva i programa zdravog života ➤ Stanje i dostupnost odgovarajuće infrastrukture namijenjene programima zdravog života ➤ Ukupno iskorištena sredstva za programe zdravog života ➤ Površina izgrađenog igrališta i vježbališta ili zgrade za sportske svrhe
---	---	--	--

		<p><i>sportskog vježbališta</i></p> <p>➤ Projekt: <i>Izgradnja zgrade NK Sloga Borovo</i></p>	
<p>3.1.2. Poticanje institucionaliziranih oblika skrbi za starije i nemoćne</p>	<p>Veliki udio stare populacije u općini znači da je potrebno staviti posebni i dodatni naglasak na mjere usmjerene prema toj populaciji, uzimajući u obzir njihovo socijalno, egzistencijalno i zdravstveno stanje. U tom smislu, uz postojeće programe deinstitucionalizacije socijalnih usluga, potrebno je održati i razviti postojeće institucije skrbi za starije i nemoćne osobe, a dodatno ih osnažiti poticanjem ostalih institucionaliziranih oblika skrbi.</p> <p>Općina Borovo u tom smislu posebnu pažnju pridaje umirovljeničkim domovima, stacionarnim smještajima i obiteljskim domovima za starije i nemoćne, uvažavajući činjenicu da su socijalne i zdravstvene potrebe starije populacije, koja je mnogobrojna, različita od potreba mlade i sredovječne populacije.</p> <p>U tom je smislu potrebno osigurati i sredstva u lokalnom proračunu, ali i</p>	<ul style="list-style-type: none"> - Razrađeno planiranje institucionaliziranih oblika skrbi za stariju populaciju - Jačanje suradnje s već postojećim pružateljima institucionalne skrbi za starije i nemoćne - Pronalaženje sredstava izvan lokalnog proračuna koja bi se mogla uložiti u institucijske oblike skrbi za starije i nemoćne - Izgradnja po potrebi domova i stacionara za starije i nemoćne osobe - Suradnja s obiteljima koji pružaju skrb starijim i nemoćnim osobama <p>➤ Projekt: <i>Izgradnja doma</i></p>	<ul style="list-style-type: none"> ➤ Broj jedinica institucionalizirane skrbi za starije i nemoćne jedinice ➤ Broj fizičkih ili pravnih osoba koje se bave poslovima institucionalizirane skrbi za starije i nemoćne ➤ Ukupno uložena i iskorištena sredstva za umirovljeničke domove i stacionare ➤ Broj osoba koje koriste

	uz pomoć županijskih i nacionalnih izvora te prijavljivanjem na čitav niz socijalnih programa koji se nude na nacionalnoj i europskoj razini.	<i>za starije i nemoćne osobe</i>	dom za starije i nemoćne
3.1.3. Poticanje programa društvenih aktivnosti za starije i nemoćne	<p>Uz zdravstvene potrebe, starija populacija koja nije radnoaktivna, a dovoljno je brojna, treba imati odgovarajuće sadržaje u javnom prostoru kako bi upotpunila umirovljeničke dane i nastavila stariti na zdrav i ispunjen način.</p> <p>Tako Općina Borovo potiče odgovarajuće programe društvenih aktivnosti za starije i nemoćne osobe – od organiziranih društvenih igara do javnih manifestacija namijenjenih druženju starije populacije. Pritom se nastoji i neposredne pružatelje skrbi motivirati da prošire ponudu sadržaja za starije i nemoćne.</p> <p>Općina Borovo planira pružiti potrebnu infrastrukturu i pomoći financijskim sredstvima kako bi se razvili ovi odgovarajući programi.</p>	<ul style="list-style-type: none"> - Organiziranje javnih manifestacija namijenjenih starijoj životnoj dobi - Organiziranje druženja, skupova i društvenih igara za stariju populaciju - Osiguravanje javnih prostora za raspolaganje starijim i nemoćnim osobama te pružateljima usluga skrbi za njih 	<ul style="list-style-type: none"> ➤ Broj programa namijenjenih starijoj populaciji ➤ Broj održanih manifestacija namijenjenih starijoj životnoj dobi i zainteresiranoj ciljnoj populaciji ➤ Ukupno uložena i iskorištena financijska sredstva te drugi resursi za razvoj programa aktivnosti za starije i nemoćne osobe
	Bogata prirodna i kulturna baština osim turističke i istraživačko-razvojne svrhe sadržava i potencijale za provođenje slobodnog vremena,	<ul style="list-style-type: none"> - Uređenje šetnica, šumskih putova, dijelova uz rijeku Dunav i sl. 	<ul style="list-style-type: none"> ➤ Broj uređenih šetnica i šumskih putova

<p>3.2.1. Pretvaranje prirodne i kulturne baštine u mjesta provođenja svakodnevice</p>	<p>odnosno svakodnevice i za stanovnike Borova.</p> <p>Kako bi javna dobra ispunila svoju svrhu, njihova je dostupnost javnosti i odgovorno korištenje prioritet jednak onom turističkom. U tom smislu, Općina Borovo namjerava sva mjesta koja potpadaju pod prirodnu i kulturnu baštinu učiniti dostupnom stanovnicima općine za provođenje svakodnevice razvojem sadržaja, vodeći računa o očuvanju okoliša.</p> <p>Općina Borovo ulaže sredstva u održavanje okoliša, njegovanje prirodne i kulturne baštine te činjenje iste atraktivnom za stanovnike općine.</p>	<ul style="list-style-type: none"> - Uređenje prostora oko znamenitih spomenika i drugih značajnih kulturnih objekata - Razvijanje planova aktivnog i ugodnog provođenja svakodnevice <p style="margin-left: 40px;">➤ Projekt: <i>Izgradnja šetnice uz obalu Dunava</i></p>	<ul style="list-style-type: none"> ➤ Ukupna kvadratura površine kulturno značajnih objekata namijenjenih za provođenje svakodnevice ➤ Ukupno uložena i iskorištena financijska sredstva za uređenje mjesta prirodne i kulturne baštine ➤ Duljina i površina prirodnog ili kulturnog prostora prenamijenjenog u mjesto provođenja svakodnevice
---	---	---	--

Tablica 10. Pregled mjera, njihov opis, pripadajuće aktivnosti i projekti te pokazatelji ishoda i rezultata
Izvor: Izrada autora prema zaključcima s participativne radionice

5.4. STRATEŠKI PROJEKTI

Posebno mjesto u strateškom okviru i pri razradi mjera imaju projekti od strateškog značaja koji se definiraju svojim kratkim opisom, računajući i njihovu svrhu, nositeljem i partnerima, ukupnom financijskom procjenom, izvorima financijskih sredstava, spremnošću za provedbu, trajanjem i pokazateljima rezultata. Strateški su projekti u gornjoj tablici pridruženi pripadajućim mjerama, a uz ostale aktivnosti predstavljaju najvažniji dio *Strategije* jer se odnose na neposredan razvoj općine i mogu se mjeriti te konačno se procijeniti njihova učinkovitost i svrha.

1.	<i>Izgradnja doma za starije i nemoćne osobe</i>	
		Kratki opis projekta: Projekt podrazumijeva izgradnju doma za starije i nemoćne osobe kapaciteta 50 osoba. Osim zbrinjavanja starijih i nemoćnih, izgradnja doma doprinijet će i smanjenu nezaposlenosti na području Borova zbog potreba za zapošljavanjem stručnog kadra. Time se, osim mjere 3.1.2. („Poticanje institucionalizirane skrbi za starije i nemoćne osobe“), ostvaruje i mjera 1.2.1. („Korištenje i nadograđivanje lokalnih financijskih i socijalnih resursa za visokoobrazovane pojedince, stručni i profesionalni kadar“).
		Nositelj projekta: Općina Borovo
		Partneri: potencijalno razna javno-privatna partnerstva
		Ukupna procijenjena vrijednost projekta (kn/€): 13.780.000,00 kn/1.828.920,30 €
		Planirani izvori financiranja i udio: Proračun Općine Borovo, EU fondovi (udio ovisi o mogućnostima)
		Trajanje projekta: 3 godine (2024. – 2026.)
		Pokazatelji rezultata: Broj osoba-korisnika doma
2.	<i>Izgradnja zgrade NK Sloga Borovo</i>	
		Kratki opis projekta: Projektom se planira izgradnja nove zgrade za NK Sloga Borovo. U zgradi će se nalaziti svlačionice, tribine, teretana i prostor za ugostiteljski objekt. Provedbom ovog projekta ostvaruje se mjera 2.3.1. („Uređenje građevina javne i gospodarske namjene“) te sekundarno i mjera

		3.1.1. („Poticanje programa zdravog života u općini“) jer se radi o ulaganju u sportsku infrastrukturu.
		Nositelj projekta: Općina Borovo
		Partneri: NK Sloga Borovo
		Ukupna procijenjena vrijednost projekta (kn/€): 7.150.000,00 kn/ 948.968,08 €
		Planirani izvori financiranja i udio: Proračun Općine Borovo, EU fondovi, nacionalni natječaji (udio ovisi o mogućnostima)
		Trajanje projekta: 2 godine (2023. – 2024.)
		Pokazatelji rezultata: Površina zgrade NK Sloga Borovo (m2)
3.	<i>Izgradnja šetnice uz obalu Dunava</i>	
		Kratki opis projekta: Projektom se planira izgradnja šetnice uz obalu Dunava namijenjena povećanju količine turističkih i rekreativnih sadržaja na području općine Borovo. Šetnica će se izgraditi na obali Dunava u duljini od cca 860 metara te će se spojiti sa šetnicom izgrađenom na području grada Vukovara koja završava na granici katastarskih općina Borovo i Vukovar. Time se ostvaruje primarno mjera 2.2.1. („Iskorištavanje turističkih potencijala rijeke Dunav), a sekundarno i mjera 2.2.4. („Uređenje javnih prostora kao turističkih atrakcija“) te mjera 3.2.1. („Pretvaranje prirodne i kulturne baštine u mjesta provođenja svakodnevice“)
		Nositelj projekta: Općina Borovo
		Partneri: /
		Ukupna procijenjena vrijednost projekta (kn/€): 600.000,00 kn/79.633,69 €
		Planirani izvori financiranja i udio: Proračun Općine Borovo, nacionalni natječaji (udio ovisi o mogućnostima)
		Trajanje projekta: 1 godina (2023.)
		Pokazatelji rezultata: Duljina šetnice (m)

4.	<i>Izgradnja dječjeg igrališta u Ulici Đure Jakšića</i>	
		Kratki opis projekta: Projektom se planira izgradnja dječjeg igrališta u Ulici Đure Jakšića. Za dječje igralište nabavit će se igrala za djecu (kombinirano igralo, 2 njihalice, klackalica i ljuljačka) te će se ispod igrala postaviti sigurnosna antistres podloga. Time se ostvaruje mjera 3.1.1. („Poticanje programa zdravog života u općini“).
		Nositelj projekta: Općina Borovo
		Partneri: /
		Ukupna procijenjena vrijednost projekta (kn/€): 436.616,50 kn/57.948,97 €
		Planirani izvori financiranja i udio: Proračun Općine Borovo (20%), natječaj ZVO Vukovar (80%)
		Trajanje projekta: 1 godina (2023.)
		Pokazatelji rezultata: Površina igrališta (m2)
5.	<i>Izgradnja dječjeg i košarkaškog igrališta u Ozrenskoj ulici</i>	
		Kratki opis projekta: Projektom se planira izgradnja dječjeg i košarkaškog igrališta u Ozrenskoj ulici. Za dječje igralište nabavit će se igrala za djecu (2 kule, 2 njihalice i ljuljačka) te će se ispod igrala postaviti sigurnosna antistres podloga. Novo košarkaško igralište bit će opremljeno novom košarkaškom konstrukcijom te sportskom antistres podlogom. Time se ostvaruje mjera 3.1.1. („Poticanje programa zdravog života u općini“).
		Nositelj projekta: Općina Borovo
		Partneri: /
		Ukupna procijenjena vrijednost projekta (kn/€): 480.000,00 kn/63.706,95 €
		Planirani izvori financiranja i udio: Proračun Općine Borovo, potencijalno sufinanciranje LAG Srijem, MRRFEU, EU fondovi, ostali nacionalni natječaji (udio ovisi o mogućnostima)

		Trajanje projekta: 1 godina (2023.)
		Pokazatelji rezultata: Površina igrališta (dječjeg i košarkaškog te ukupno, m ²)
6.	<i>Izgradnja vanjskog sportskog vježbališta</i>	
		Kratki opis projekta: Projekt podrazumijeva povećanje kapaciteta postojećeg fitness parka u centru Borova na kojem će se uz postojećih 6 postaviti 10 novih sprava za vježbanje na otvorenome te gumene antistres podloge. Sprave za vježbanje namijenjene su ne samo treniranju snage, već i razgibavanju i povećanju motoričkih sposobnosti korisnika. Na taj način, fitness park namijenjen je širokom rasponu dobne strukture korisnika – od najmlađih do najstarijih. Time se ostvaruje mjera 3.1.1. („Poticanje programa zdravog života u općini“).
		Nositelj projekta: Općina Borovo
		Partneri: /
		Ukupna procijenjena vrijednost projekta (kn/€): 261.508,50 kn/34.708,14 €
		Planirani izvori financiranja i udio: Proračun Općine Borovo (43%), Ministarstvo turizma i sporta (57%)
		Trajanje projekta: 1 godina (2023.)
		Pokazatelji rezultata: Površina vježbališta (m ²), broj sprava
7.	<i>Rekonstrukcija lovačkog doma</i>	
		Kratki opis projekta: Projekt čine radovi rekonstrukcije i opremanja zgrade lovačkog doma u Borovu te ugradnje fotonaponskog sustava za proizvodnju električne energije i sustava centralnog grijanja iz obnovljivih izvora energije. Pored toga, planira se promocija borovskog lovišta i lovačkog doma kako bi se privukli lovci-turisti, rekreativni turisti i ljubitelji prirode. Time se ostvaruje mjera 2.3.1. („Uređenje građevina javne i gospodarske namjene“), ali i brojna horizontalna načela koja se odnose na energetska obnova, prijelaz na obnovljive izvore energije te pametni i održivi razvoj.

		Nositelj projekta: Općina Borovo
		Partneri: Lovačko društvo Borovo
		Ukupna procijenjena vrijednost projekta (kn/€): 275.000,00 kn/36.565,13 €
		Planirani izvori financiranja i udio: Proračun Općine Borovo, potencijalno sufinanciranje iz EU fondova i nacionalnih natječaja (udio ovisi o mogućnostima)
		Trajanje projekta: 1 godina (2026.)
		Pokazatelji rezultata: Površina rekonstruiranog prostora (m ²), broj fotonaponskih elektrana, razvijen sustav centralnog grijanja na obnovljive izvore energije

Tablica 11. Popis strateških projekata Općine Borovo i osnovnih informacija o njima

Izvor: Izrada autora prema konzultacijama s Načelnikom Općine i Pročelnikom Jedinственог управног одјела

5.5. USKLAĐENOST SA STRATEŠKIM DOKUMENTIMA VIŠE RAZINE

Strategija razvoja Općine Borovo za razdoblje od 2022. do 2029. godine usklađena je s *Razvojnou strategijou Vukovarsko-srijemske županije za razdoblje do 2020. godine* i s *Nacionalnou razvojnou strategijou Republike Hrvatske do 2030. godine*.

Također je *Strategija* usklađena je sa svim relevantnim zakonima i ostalim strateškim sektorskim dokumentima na nacionalnoj i EU razini, računajući i dokumente same Općine, poput npr. *Prostornou plana Općine Borovo*.

5.5.1. Usklađenost s *Razvojnou strategijou Vukovarsko-srijemske županije za razdoblje do 2020. godine*

Sljedeća tablica donosi prikaz triju glavnih strateških ciljeva i pripadajućih prioriteta javne politike *Razvojne strategije VSŽ za razdoblje do 2020. godine*, nakon čega se tekstualno objašnjava kako su s time usklađeni posebni ciljevi, prioriteti i mjere *Strategije razvoja Općine Borovo za razdoblje od 2022. do 2029. godine*.

CILJEVI	PRIORITETI
1. Održivo gospodarstvo	1.1. Jačanje poduzetništva i privlačenje ulaganja
	1.2. Razvoj gospodarstva temeljenog na znanju i tehnologiji
	1.3. Povećanje konkurentnosti poljoprivrede
	1.4. Razvoj i unapređenje kulture i turizma
2. Razvijeni ljudski potencijali i visoka kvaliteta života	2.1. Razvoj sustava odgoja i obrazovanja
	2.2. Razvoj visoko-kvalitetnih zdravstvenih usluga
	2.3. Razvoj društvene kohezije
	2.4. Upravljanje razvojem
	2.5. Razvoj ruralnoga područja
3. Moderna infrastruktura i zaštita okoliša	3.1. Unapređenje gospodarske infrastrukture

	3.2. Integracija i modernizacija prometne infrastrukture
	3.3. Cjelovito i učinkovito gospodarenje vodama
	3.4. Korištenje obnovljivih izvora energije i poticanje energetske učinkovitosti
	3.5. Očuvanje okoliša i zaštita prirode

Tablica 12. Ciljevi i prioriteti *Razvojne strategije VSŽ za razdoblje do 2020. godine*

Strategija razvoja Općine Borovo za razdoblje od 2022. do 2029. godine usklađena je s *Razvojnou strategijou Vukovarsko-srijemske županije za razdoblje do 2020. godine*. Općina Borovo u ovom dokumentu određuje tri primarna cilja – aktiviranje ljudskih potencijala, razvoj poljoprivrede i ruralnog turizma te međugeneracijsku solidarnost. Ovi ciljevi razloženi na prioritete i mjere pokrivaju većinu prioriteta koji su definirani u *Razvojnoj strategiji Vukovarsko-srijemske županije*. Prvi cilj u tom dokumentu više razine definiran je kao „Održivo gospodarstvo“ koji Općina Borovo prepoznaje te zbog velikog broja stanovništva zaposlenog u poljoprivredi određuje ovu gospodarsku granu kao prioritetnu u kojoj se moraju pratiti potrebe i problemi kako bi ih se adekvatno moglo rješavati. Općina Borovo kao prioritete stoga prepoznaje jačanje konkurentnosti poljoprivredne proizvodnje uz uvođenje inovacija i prilagodbu modernim načinima korištenja prirodnih resursa i iskorištavanja istih u proizvodne svrhe, nadalje, proširenje turističke ponude i jačanje konkurentnosti kontinentalnog turizma, privlačenje investicija te održivo korištenje prirodnih resursa. Privlačenje investicija ovdje podrazumijeva i ono što je predviđeno *Razvojnou strategijou Vukovarsko-srijemske županije*, a to je uvoz znanja i vještina što se može postići dobrom suradnjom s okolnim jedinicama lokalne samouprave te uz pomoć županije. Kontinentalni turizam postaje sve prepoznatljiviji te se sve više razvija na istoku Hrvatske, a Općina Borovo s velikim brojem prirodnih resursa, tradicije i kulturnih specifičnosti ima veliki potencijal u razvitku ove vrste turizma. Spajanjem poljoprivredne djelatnosti s turizmom uz povećanje turističke ponude i uređenje javnih prostora

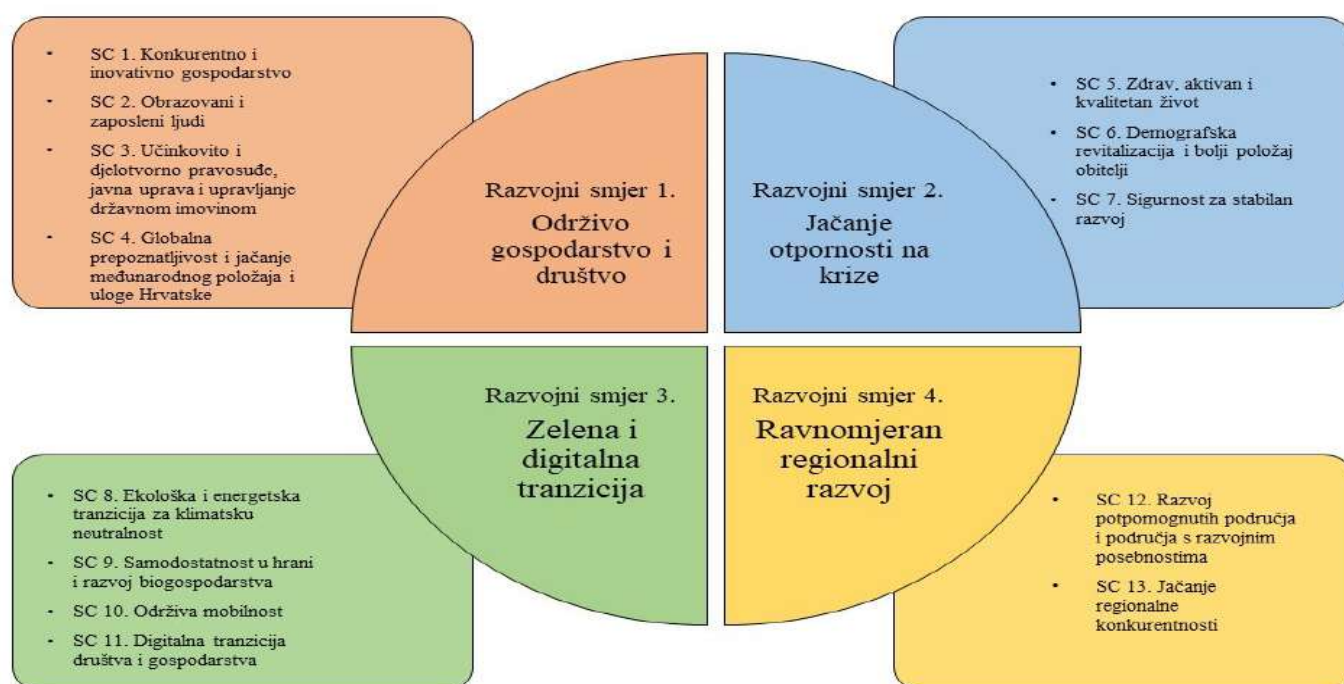
može biti od velikog značaja, te prati planove dokumenata više razine.

Drugi strateški cilj koji je definiran *Razvojnom strategijom Vukovarsko-srijemske županije* glasi „Razvijeni ljudski potencijali i visoka kvaliteta života“. Općina Borovo želi iskoristiti ljudske potencijale, a takvo što podrazumijeva viši stupanj obrazovanja, angažiranost obrazovanih u poslovima koji su od javnog interesa. Stoga, s ciljem aktiviranja ljudskih potencijala Općina Borovo kreće u poboljšanje obrazovne strukture stanovništva, te mjerama želi privući i zadržati stručni kadar. U razvojnom dokumentu Vukovarsko-srijemske županije navodi se i prioritet razvoja visokokvalitetnih zdravstvenih ustanova koju Općina Borovo u svom dokumentu prepoznaje kao mjeru za starije i nemoćno stanovništvo, kojeg je na tom području sve više, te one slabijeg imovinskog stanja. Činjenica je da stanovništvo u Republici Hrvatskoj staro i da je natalitet nizak, što se pogotovo očituje u gospodarski slabije razvijenim područjima. Upravo se na to nadopunjuju prioriteti Županije u dijelu razvoja društvene kohezije i razvoja ruralnog područja. Povećanjem društvene solidarnosti želi se postići ostanak mladih i obrazovanih koji će kroz svoje znanje i stručnost osmisliti nove načine pomoći i usluga za starije i nemoćne, marginalizirane i ostale rizične skupine društva. Programima za djecu i mlade, osiguravanjem stipendija daje se mogućnost rasta i razvoja mladih pojedinaca koji će potencijalno ostati na tom području i pridonijeti razvoju ruralnog područja.

Treći strateški cilj Vukovarsko-srijemske županije glasi „Moderna infrastruktura i zaštita okoliša“ koji se odnosi na poboljšanje gospodarske i prometne infrastrukture, gospodarenje vodama, poticanje energetske učinkovitosti te očuvanje okoliša i zaštitu prirode. Kako je ranije rečeno, potrebno je razviti poljoprivredu, najvažniju gospodarsku granu ovog područja, stoga je logičan slijed ulaganje u gospodarsku infrastrukturu te modernizaciju prometne infrastrukture. Stvaranjem novih ponuda i sadržaja, uz modernizaciju svih vrsta infrastruktura područje Općine Borovo postaje privlačnije posjetiteljima. Kako bi se postigla održivost sve djelatnosti i ponuda koju ova Općina nudi trebaju biti temeljeni na načelu energetske učinkovitosti, očuvanja okoliša i zaštite prirode.

5.5.2. Usklađenost s Nacionalnom razvojnom strategijom Republike Hrvatske do 2030. godine

Sljedećim su shematskim prikazom prikazana četiri glavna razvojna smjera i pripadajući strateški ciljevi u NRS 2030, nakon čega se tekstualno objašnjava kako je ovaj strateški razvojni dokument usklađen s tim smjerovima i ciljevima.



Slika 8. Shematski prikaz razvojnih smjerova i strateških ciljeva NRS-a 2030.

Izvor: Nacionalna razvojna strategija Republike Hrvatske do 2030. godine

Strategija razvoja Općine Borovo za razdoblje od 2022. do 2029. godine usklađena je i s Nacionalnom razvojnom strategijom Republike Hrvatske do 2030. godine. Razvojni smjerovi koji su definirani u nacionalnoj strategiji tiču se održivog gospodarstva i društva, jačanja otpornosti na krize, zelenu i digitalnu tranziciju te na ravnomjeran regionalni razvoj. Općina Borovo definirala je poljoprivredu kao primarnu granu gospodarstva i time odredila smjer razvoja gospodarstva pri čemu se vodi računa o održivosti, zelenoj tranziciji i ulaganju u inovacije i nova znanja. Ova gospodarska grana nastojat će se u narednom razdoblju povezati što više s turizmom što će otvarati nove mogućnosti za mlade ljude, otvarati se potencijalna radna mjesta i poticati ostanak na ovom području čime će se postići demografska revitalizacija i bolji položaj obitelji, odnosno ojačat će se njihova otpornost. Sve više postoji potražnja za ekoturizmom te se traže ekoproizvodi stoga će se ovakvo spajanje dvije gospodarske grane

temeljiti na održivosti i ekološkim principima. Kako je na području općine Borovo sve više starijeg stanovništva nastojat će se motivirati obrazovane stručnjake s tog područja za stvaranje sadržaja i usluga za ovu ranjivu skupinu kako bi im se povećala kvaliteta života. Kako bi se ostvario ravnomjeran regionalni razvoj osnažit će se odnos s drugim jedinicama lokalne uprave, te sa županijskom i nacionalnom vertikalom radi daljnjih suradnji i zajedničkog rada na projektima.

6. PROVEDBENI OKVIR

Provedbeni okvir izravno se nadovezuje na dio o strateškom okviru i daje odgovore na pitanja tko, kada, kako i čime provodi definirane ciljeve, prioritete i mjere. Drugim riječima, provedbeni okvir strategije razvoja dovodi konkretne i mjerljive elemente poput mjera i njezinih aktivnosti i projekata od strateškoga značaja u institucionalni, vremenski i financijski okvir. Konačno, akcijski plan provedbe sve to tablično i egzaktno prikazuje.

6.1. INSTITUCIONALNI OKVIR

Provedba ciljeva, prioriteta i mjera definiranih strateškim okvirom za općinsku razvojnu strategiju odvija se unutar institucija Općine Borovo koja je dio Vukovarsko-srijemske županije. Prema tome, institucije Općine Borovo i sama Općina Borovo glavni je institucionalni nositelj pripadajućih aktivnosti i projekata, pri čemu po potrebi surađuje s institucijama na županijskoj i nacionalnoj razini, kao i organizacijama civilnog društva koje djeluju na predmetnom području.

Općine u svom samoupravnom djelokrugu, prema Zakonu o lokalnoj i područnoj (regionalnoj) samoupravi, obavljaju poslove lokalnog značaja kojima se neposredno ostvaruju potrebe građana, a koji nisu Ustavom ili zakonom dodijeljeni državnim tijelima i to osobito poslove koji se odnose na:

- uređenje naselja i stanovanje,
- prostorno i urbanističko planiranje,
- komunalno gospodarstvo,
- brigu o djeci,
- socijalnu skrb,
- primarnu zdravstvenu zaštitu,
- odgoj i osnovno obrazovanje,

- kulturu, tjelesnu kulturu i šport,
- zaštitu potrošača,
- zaštitu i unapređenje prirodnog okoliša,
- protupožarnu i civilnu zaštitu,
- promet na svom području
- te ostale poslove sukladno posebnim zakonima.

Tijela Općine Borovo jesu Općinsko vijeće i Općinski načelnik. Općinsko vijeće predstavničko je tijelo građana i tijelo lokalne samouprave koje donosi akte u okviru prava i dužnosti Općine, te obavlja poslove u skladu sa Zakonom i Statutom. Općinsko vijeće ima 13 članova.

Općinsko vijeće osniva stalne ili povremene Odbore i druga radna tijela u svrhu pripreme Odluka iz njihova djelokruga. Sastav, broj članova, djelokrug i način rada tijela utvrđuju se Poslovníkom o radu Općinskog vijeća, ili Odlukom o osnivanju radnog tijela.

Izvršno tijelo Općine, odnosno izvršne poslove u općini obavlja Općinski načelnik.

Za obavljanje poslova iz samoupravnog djelokruga Općine Borovo, kao i poslova državne uprave prenijetih na općinu, osniva se Jedinštveni upravni odjel. Unutarnji ustroj Jedinštvenog upravnog odjela uređuje se posebnim aktom Općinskog vijeća. Jedinštvenim upravnim odjelom upravlja pročelnik, kojega temeljem javnoga natječaja imenuje načelnik općine. Pročelnik je za svoj rad odgovoran Općinskom načelniku. Posebnim aktom Općinskog vijeća uređuje se unutarnji ustroj Jedinštvenog upravnog odjela. Načelnik usmjerava djelovanje upravnog odjela i službi i nadzire njihov rad.

Odgovornost za izradu *Strategije* u djelokrugu je Općinskog načelnika i Pročelnika Jedinštvenog upravnog odjela, pri čemu se konzultiraju s partnerima, odnosno relevantnim akterima/dionicima u društvenom, gospodarskom i civilnom životu općine. Participativne radionice podrazumijevaju sastanke partnera koji su predstavnici javnog, privatnog i civilnog sektora, a koji svi zajedno sudjeluju u izradi *Strategije*.

Strategija se donosi na sjednici Općinskog vijeća natpolovičnom većinom glasova prisutnih vijećnika ako je uspostavljen kvorum.

Prema tome, u kontekstu provedbe *Strategije*, u kojoj je glavni nositelj aktivnosti i projekata Općina Borovo, glavne i odgovorne općinske institucije jesu Općinski načelnik, Pročelnik Jedinštvenog upravnog odjela i Općinsko vijeće.

U mnogim aktivnostima i projektima sunositelji i/ili partneri u provedbi mogu biti i općinska poduzeća i druge ustanove, što znači da je i na njima odgovornost za provedbu ako je tako definirano i ako je unutar djelokruga tog poduzeća ili ustanove. Tu se prvenstveno misli na komunalno poduzeće za gospodarenje otpadom Eko-Dunav d.o.o. i Radio Borovo koji su u vlasništvu ili suvlasništvu Općine. Uz to, tu je i Osnovna škola „Borovo“ i Dječji vrtić „Zlatokosa“ od odgojno-obrazovnih ustanova, NK Sloga Borovo od sportskih klubova te organizacije civilnog društva koje su navedene i opisane u potpoglavlju 2.5.3. Partneri na projektima i aktivnostima mogu biti i predstavnici gospodarstva – privatnih firmi, OPG-ova i drugih gospodarskih subjekata koji rade i djeluju na području općine Borovo.

6.2. VREMENSKI OKVIR

Projekti i aktivnosti kojima se ostvaruju ciljevi i prioritete definirani su i svojim trajanjem, odnosno vremenskim rokom i razdobljem kada se namjeravaju provoditi. To također znači da taj zadani vremenski okvir definira i razdoblje kada je potrebno doći od početne vrijednosti do ciljane vrijednosti koje su prikazane u Akcijskom planu provedbe. U donjoj tablici vrijeme, odnosno godine predviđene za provedbu danog projekta označene su zelenom bojom. Općina Borovo u trenutnoj fazi ima projekte najkasnije planirane do 2026. godine.

PROJEKT	2023.	2024.	2025.	2026.
1. Izgradnja doma za starije i nemoćne osobe				
2. Izgradnja zgrade NK Sloga Borovo				
3. Izgradnja šetnice uz obalu Dunava				
4. Izgradnja dječjeg igrališta u Ulici Đure Jakšića				
5. Izgradnja dječjeg i košarkaškog igrališta				

u Ozrenskoj ulici				
6. Izgradnja vanjskog sportskog vježbališta				
7. Rekonstrukcija lovačkog doma				

Tablica 13. Vremenski plan provedbe projekata od strateškoga značaja

Izvor: Izrada autora prema konzultacijama s Načelnikom Općine i Pročelnikom Jedinственог управног одјела

6.3. FINANCIJSKI OKVIR

Projekti i aktivnosti predviđeni ovom *Strategijom* iziskuju financiranje iz različitih izvora, naročito uzimajući u obzir činjenicu kako su lokalna sredstva Općine Borovo nedostatna. Prema tome, mobilizacija svih raspoloživih i mogućih sredstava financiranja jedan je od prioritarnih zadataka Općine u narednom financijskom razdoblju. Provedivost projekata i aktivnosti te uopće same Strategije uvelike će ovisiti o osiguravanju i privlačenju sredstava iz raznih dostupnih izvora osim općinskih – županijskih, nacionalnih i europskih.

U tom se smislu financijski okvir za provedbu Strategije temelji na sljedećim izvorima financiranja:

- **Proračun Općine Borovo.** Proračun Općine predviđen je da bude zastupljen u sufinanciranju svakog strateškog projekta, ali nije dostatan za samostalno financiranje nijednog projekta. Prema tome, kao nositelj svakog projekta, Općina Borovo preuzima na sebe jedan dio financijske odgovornosti iz vlastitoga proračuna, no svjesna je da veći udio u financiranju mora tražiti kod drugih izvora. Općina Borovo planira Proračun prema definiranim potrebama i općem strateškom smjeru u ovoj *Strategiji* te prema *Provedbenom programu Općine Borovo za mandatno razdoblje 2021. – 2025.*
- **Proračun Vukovarsko-srijemske županije.** Županijski proračun predviđen je kao jedna od mogućnosti za sufinanciranje projekata, i to u onoj mjeri u kojoj bi se očekivala pomoć Lokalne akcijske grupe (LAG) Srijem za koju je jedan dio sredstava osiguran iz županijskog proračuna, s obzirom na to da obuhvaća općine i ruralna područja koja se nalaze u Vukovarsko-srijemskoj županiji. K tome, kako je ova Strategija usklađena s *Razvojnou strategijou VSŽ*, djelomična se participacija županijskih sredstava već samim time podrazumijeva.

- **Nacionalni izvori (iz Državnog proračuna).** Sufinanciranje iz Državnog proračuna, koji uključuje brojne nacionalne izvore, računajući i sredstva državnih poduzeća (npr. Hrvatske vode, Hrvatske šume, Hrvatska elektroprivreda) i nacionalne fondove koji su u nadležnosti ministarstava, predstavlja izuzetno važnu stavku u planiranju projekata i aktivnosti Općine Borovo. S obzirom na različitost djelatnosti za koje se planiraju spomenuti projekti i aktivnosti, potencijalno u obzir dolaze nacionalni fondovi iz sljedećih ministarstava:
 - Ministarstvo regionalnoga razvoja i fondova Europske unije raspisuje natječaj za izgradnju i rekonstrukciju prometne, komunalne i društvene infrastrukture
 - Ministarstvo prostornog uređenja, graditeljstva i državne imovine raspisuje natječaj koji se odnose na izgradnju komunalne i prometne infrastrukture te obnove zgrada od iznimne važnosti
 - Ministarstvo turizma i sporta, uz Fond za razvoj turizma i Hrvatsku turističku zajednicu, raspisuje natječaj za izgradnju, modernizaciju i opremanje turističke infrastrukture, razvoj nove turističke ponude te razvoj sportske infrastrukture
 - Ministarstvo gospodarstva, poduzetništva i obrta sufinancira projekte kojima se uvodi nova tehnologija u gospodarske djelatnosti, uspostavlja standard kvalitete, potiče edukacija aktera u gospodarstvu te potiče umrežavanje i povezivanje poduzetnika i obrtnika
 - Ministarstvo kulture i medija putem svojih natječaja potiče izgradnju, rekonstrukciju i opremanje kulturne infrastrukture, medijskih platformi i sakralnih objekata

Trenutnim rasporedom projekata i aktivnosti Općine Borovo predviđene su mogućnosti financijske pomoći Ministarstva regionalnoga razvoja i fondova EU, Ministarstva prostornog uređenja, graditeljstva i državne imovine te Ministarstva turizma i sporta. Osim sredstava državnih poduzeća i ministarstava, sukladno opisu i svrsi projekta, od posebnog su značaja i sredstva iz Državnog proračuna namijenjena manjinskim institucijama poput npr. Zajedničkog vijeća općina (ZVO) Vukovar koje okuplja i razvojno pomaže općine s većinski srpskim stanovništvom, što i jest sama općina Borovo.

- **EU izvori (fondovi).** Hrvatskoj su kao članici Europske unije dostupni Europski strukturni i investicijski fondovi (ESIF). Prilike dostupne iz tih fondova u tekućem programsko-financijskom razdoblju jesu:
 - Europski fond za regionalni razvoj (EFRR) čiji je glavni cilj smanjivanje razlika u razvoju između regija u EU, pa su prema tome glavni adresati upravo one regije i teritorijalne jedinice koje dijelom zaostaju u razvoju
 - Europski socijalni fond (ESF) glavni je financijski instrument EU za socijalne politike i politike zapošljavanja
 - Kohezijski fond (KF) orijentiran je na postizanje ciljeva zelene, pametne, održive i socijalno uključive Europe bliže građanima, što postiže u okviru politika zelene tranzicije i prijelaza na obnovljive izvore energije, digitalne tranzicije (uvođenja inovacija i tehnologija IV. industrijske revolucije) i promicanja socijalnih prava i socijalne osjetljivosti
 - Europski poljoprivredni fond za ruralni razvoj (EPFRR) specifično je orijentiran na jačanje ruralnih područja i poljoprivrede kao gospodarske djelatnosti

Općina Borovo svjesna je prilika i mogućnosti iz EU izvora, uzimajući naročito u obzir fondove, odnosno natječaje fondova izravno povezanih s potrebama i potencijalima kraja. To su prvenstveno EFRR, ESF i EPFRR, s obzirom na to da se radi o kraju koji zaostaje u razvoju, kojemu su potrebne sustavne socijalne politike te čije se stanovništvo pretežno bavi poljoprivredom od gospodarskih djelatnosti.

Uz ESIF fondove treba uzeti u obzir i programe Europske teritorijalne suradnje (ETS) koji se odnose na prekograničnu, transnacionalnu i međuregionalnu suradnju, što je u slučaju Općine Borovo, zbog granice s Republikom Srbijom, prekogranična suradnja Hrvatska – Srbija (IPA Program Hrvatska – Srbija 2021. – 2027.). Tu su i mogući ostali izvori financiranja, npr. Nacionalni program oporavka i otpornosti (NPOO) koji u narednom programskom razdoblju ima definiranu raspodjelu ulaganja, a na koji prilikom planiranja financijskih izdataka također treba računati kao na mogućnost.

Planiranje financiranja u velikoj mjeri ovisi o unutarnjim i vanjskim faktorima koje je nemoguće predvidjeti za srednjoročno razdoblje. U tom je smislu financijski plan indikativnog karaktera, podložan promjenama i reviziji te potrebnim prilagodbama. To se naročito odnosi na točne udjele sufinanciranja koje Općini Borovo predstavljaju najvažniju stavku. Prema tome, očekuje se nastavak toga da je iz nacionalnih izvora dosad sufinanciranje išlo i do 80%, a iz europskih do 85%. Kako udjeli ovise o trenutnim mogućnostima, Općina će Borovo planirati svoj proračun i politiku prema natječajima i drugim izvorima sukladno glavnim strateškim odrednicama prilagođenima danoj situaciji.

U donjoj tablici uz svaki je projekt prikazano iz kojih se izvora planira njegovo financiranje, odnosno koji sve izvori dolaze potencijalno u obzir za financiranje ili sufinanciranje (označeno zelenom bojom).

PROJEKT	Proračun Općine Borovo	Proračun Vukovarsko-srijemske županije	Nacionalni izvori (Državni proračun, fondovi ministarstva)	EU izvori
1. Izgradnja doma za starije i nemoćne osobe				
2. Izgradnja zgrade NK Sloga Borovo				
3. Izgradnja šetnice uz obalu Dunava				
4. Izgradnja dječjeg igrališta u Ulici Đure Jakšića				
5. Izgradnja dječjeg i košarkaškog igrališta u Ozrenskoj ulici				

6. Izgradnja vanjskog sportskog vježbališta				
7. Rekonstrukcija lovačkog doma				

Tablica 14. Financijski plan provedbe projekata od strateškoga značaja po mogućim izvorima financiranja
Izvor: Izrada autora prema konzultacijama s Načelnikom Općine i Pročelnikom Jedinственog upravnog odjela

6.4. AKCIJSKI PLAN PROVEDBE

Akcijski plan provedbe Strateškog razvojnog plana Općine u srednjoročnom razdoblju izrađen je za glavne projekte *Strategije* koji će se provoditi uglavnom u kratkoročnom razdoblju, a pobliže će biti definirani u *Provedbenom programu Općine Borovo za mandatno razdoblje 2021. – 2025.* Glavni strateški projekti Općine Borovo u ovom programsko-financijskom razdoblju već su spomenuti u poglavlju 5.3. koje se odnosilo na opis mjera i popis pripadajućih aktivnosti, a ovdje se pobliže definiraju u mjerljivim okvirima – s konkretnim pokazateljima rezultata (s polaznim i ciljnim vrijednostima) te procjenom iznosa potrebnih financijskih sredstava za razdoblje kada se planira provođenje.

Tablica 15. Akcijski plan provedbe projekata od strateškog značaja Općine Borovo

Projekt	Mjere	Pokazatelji				Iznos sredstava 2023.	Iznos sredstava 2024.	Iznos sredstava 2025.
		Naziv	Mjerilo (jedinica)	Polazna vrijednost 2022.	Ciljana vrijednost 2025.			
1. Izgradnja doma za starije i nemoćne osobe	3.1.2.	Kapacitet doma	Broj osoba-korisnika	0	50	3.445.000,00 kn (457.230,00 €)	6.890.000,00 kn (914.460,00 €)	3.445.000,00 kn (457.230,00 €)
	1.2.1.							
2. Izgradnja zgrade NK Sloga Borovo	2.3.1.	Površina zgrade	Kvadratni metri (m2)	0	635,04	2.860.000,00 kn (379.587,00 €)	4.290.000,00 kn (569.380,00 €)	-
	3.1.1.							
3. Izgradnja šetnice uz obalu Dunava	2.2.1.	Duljina šetnice	Metri (m)	0	860	600.000,00 kn (79.633,69 €)	-	-
	2.2.4.							
	3.2.1.							
4. Izgradnja dječjeg igrališta u Ulici Đure Jakšića	3.1.1.	Površina igrališta	Kvadratni metri (m2)	0	273	436.616,50 kn (57.948,97 €)	-	-
5. Izgradnja dječjeg i košarkaškog igrališta u Ozrenskoj ulici	3.1.1.	Površina igrališta	Kvadratni metri (m2)	0	422	480.000,00 kn (63.706,95 €)	-	-
6. Izgradnja vanjskog sportskog vježbališta	3.1.1.	Površina vježbališta/Sprave	Kvadratni metri (m2)/broj sprava	60/6	150/16	261.508,50 kn (34.708,14 €)	-	-
7. Rekonstrukcija lovačkog doma	2.3.1.	Površina doma/Fotonaponski elektrane	Kvadratni metri (m2)/broj fotonaponskih elektrana	0/0	88/1	-	-	275.000,00 kn (36.565,13 €)

Tablica 15. Akcijski plan provedbe projekata od strateškog značaja Općine Borovo

Izvor: Izrada autora prema konzultacijama s Načelnikom Općine i Pročelnikom Jedininstvenog upravnog odjela

7. OKVIR ZA PRAĆENJE I VREDNOVANJE

Za provedbu *Strategije* potrebno je osigurati odgovarajući okvir za praćenje i vrednovanje kako bi se periodično i kontinuirano moglo procijeniti koliko javne politike odgovaraju definiranim ciljevima, prioritetima i mjerama te kakvi su učinci provedbe *Strategije*. Opći okvir za praćenje i vrednovanje definiran je Pravilnikom o provedbi postupka vrednovanja MRRFEU-a koji se odnosi na akte strateškog planiranja, pa tako i na planove razvoja JLS-ova. Vrednovanje je neovisna usporedba i ocjena očekivanih i ostvarenih rezultata i ishoda provedbe akata strateškog planiranja, sukladno Zakonu o sustavu strateškog planiranja i upravljanja razvojem Republike Hrvatske. Taj se postupak primjenjuje na srednjoročne i dugoročne akte strateškog planiranja te

se provodi u tri etape:

- prethodno vrednovanje – tijekom izrade akta strateškog planiranja
- srednjoročno vrednovanje – tijekom provedbe akta strateškog planiranja
- naknadno vrednovanje – nakon provedbe akta strateškog planiranja

Prilikom vrednovanja uzimaju se u obzir kriteriji učinkovitosti, dosljednosti i komplementarnosti i održivosti, a unutar *Strategije* ti su kriteriji već prikazani pokazateljima ishoda za odgovarajuće srednjoročne ciljeve te pokazateljima rezultata za mjere, projekte i aktivnosti. Egzaktnost se postiže konkretnim brojčanim podacima izraženima početnim i ciljnim vrijednostima uz mjerljivu jedinicu za mjeru, projekt i/ili aktivnost.

Općina Borovo nema oformljen specifičan institucionalni okvir za praćenje i vrednovanje, ali podliježe ovim navedenim višim aktima te u sklopu institucionalne provedbe *Strategije* (v. poglavlje 6.1.) osigurava i mehanizme praćenja i vrednovanja sukladno spomenutim aktima. U tom smislu, isti institucionalni okvir unutar kojega se *Strategija* provodi zadužen je i za praćenje i vrednovanje njene provedbe.

Praćenje i vrednovanje provođenja, stoga, uključuje povratnu informaciju partnera (dionika u javnom životu općine – predstavnika javnog, privatnog i civilnog sektora) i, sukladno toj povratnoj informaciji, godišnje sastavljanje izvješća o stanju provedbe *Strategije*. Pritom se uzimaju u obzir sljedeći načelni pokazatelji:

- realizacija glavnih projekata i aktivnosti predviđenih *Strategijom* u planiranom vremenskom razdoblju
- ostvareni pokazatelji ishoda i rezultata
- usklađenost provedbe s općinskim proračunom
- transparentnost prilikom korištenja financijskih sredstava

Strategija se objavljuje na za to pripadajućem mjestu na internetskim stranicama Općine Borovo te se godišnje evaluacije iste također pridružuju mjestu gdje se nalazi *Strategija*. Time se osigurava transparentnost i javna dostupnost informacija o provedbi *Strategije* te se ostavlja prostor za praćenje mogućih poboljšanja i eventualno potrebne revizije. Treba napomenuti da u kratkoročnom periodu već postoje Polugodišnja i Godišnja izvješća o provedbi Provedbenog

programa, pa je već samim time, kroz niže akte, na neki način osigurano praćenje i, prema tome posljedično, samo vrednovanje provedbe Strategije.

• POPIS SLIKA, TABLICA I GRAFIKONA

- **Slika 1.** Položaj Općine Borovo unutar Vukovarsko-srijemske županije
- **Slika 2.** Zemljišni pokrov Općine Borovo
- **Slika 3.** Prometna infrastruktura Općine Borovo
- **Slika 4.** Statistički pregled korištenja brzine širokopojasnog pristupa kućanstava
- **Slika 5.** Dostupnost različitih brzina interneta u Općini Borovo
- **Slika 6.** Crkva Prvomučenika i Arhidakona Stefana
- **Slika 7.** Piramidalni prikaz odnosa vizije, ciljeva, prioriteta i mjera
- **Slika 8.** Shematski prikaz razvojnih smjerova i strateških ciljeva *NRS-a 2030.*

- **Grafikon 1.** Kretanje stanovnika Općine Borovo u pedesetogodišnjem razdoblju
- **Grafikon 2.** Broj živorođenih i umrlih Općinu Borovo (2011.-2021.)
- **Grafikon 3.** Migracijska bilanca po godinama za Općinu Borovo (2011.-2021.)
- **Grafikon 4.** Dobno-spolna piramida Općine Borovo 2011.
- **Grafikon 5.** Dobno-spolna piramida Općine Borovo 2021.
- **Grafikon 6.** Vjerski sastav stanovništva Općine Borovo
- **Grafikon 7.** Broj nezaposlenih osoba po spolu (2018. – 2022.)
- **Grafikon 8.** Kretanje broja osoba s mirovinskim osiguranjem na području Općine Borovo (2018. do 2022.)
- **Grafikon 9.** Zaposlene osobe u Općini Borovo prema vrsti zaposlenja

- **Tablica 1.** Obrazovna struktura stanovništva Općine Borovo
- **Tablica 2.** Broj tvrtki na području Općine Borovo prema djelatnostima
- **Tablica 3.** Stanje o vrsti upotrebe zemljišta u hektarima
- **Tablica 4.** Najviše završeno školovanje nositelja poljoprivrednog gospodarstva Općine Borovo
- **Tablica 5.** Broj grla stoke po poljoprivrednim gospodarstvima Općine Borovo

- **Tablica 6.** Podaci o komunalnom otpadu Općine Borovo
- **Tablica 7.** Udruge civilnog društva Općine Borovo
- **Tablica 8.** SWOT analiza Općine Borovo
- **Tablica 9.** Razvojne potrebe i razvojni potencijali po cjelinama Općine Borovo
- **Tablica 10.** Pregled mjera, njihov opis, pripadajuće aktivnosti i projekti te pokazatelji ishoda i rezultata
- **Tablica 11.** Popis strateških projekata Općine Borovo i osnovnih informacija o njima
- **Tablica 12.** Ciljevi i prioriteti *Razvojne strategije VSŽ za razdoblje do 2020. godine*
- **Tablica 13.** Vremenski plan provedbe projekata od strateškoga značaja
- **Tablica 14.** Financijski plan provedbe projekata od strateškoga značaja po mogućim izvorima financiranja
- **Tablica 15.** Akcijski plan provedbe projekata od strateškog značaja Općine Borovo

KLASA: 972-03/23-02/01

URBROJ: 2196-9-02-23-1

Borovo, 16.03.2023 god.

U skladu sa čl. 44. Statuta Općine Borovo (Službeni glasnik 2/21), te čl. 73. Poslovnika (Sl. glasnik 5/21) Općinsko vijeće Općine Borovo na 13. redovnoj sjednici održanoj dana 16.03.2023 god. usvaja

O D L U K U

Čl. 1.

Donosi se Strategija razvoja Općine Borovo za vremensko razdoblje 2022-2029 god.

Čl. 2.

Strategija razvoja Općine Borovo sastavni je dio ove Odluke.

Čl. 3.

Ova Odluka sa Strategijom razvoja bit će objavljena u Službenom glasniku Općine Borovo.

**PREDSJEDNIK
OPĆINSKOG VIJEĆA
Duško Drobić**

KLASA:350-02/21-01/3
URBROJ: 2196-9-01-23-33
Borovo, 16.03.2023 god.

OPĆINSKO VIJEĆE OPĆINE BOROVO, na 13. sjednici održanoj 16.03.2023 god. na temelju članka 109. stavak 4. Zakona o prostornom uređenju (NN., br. 153/13, 65/17, 114/18, 39/19 i 98/19), Odluke o izradi IV. Izmjena i dopuna Prostornog plana uređenja Općine Borovo (Službeni glasnik 3/22) i članka 44. Statuta Općine Borovo (Službeni glasnik 2/21) te čl. 73. Poslovnika (Službeni glasnik 5/21) donosi sljedeću

ODLUKU O DONOŠENJU IV. IZMJENA I DOPUNA PROSTORNOG PLANA UREĐENJA OPĆINE BOROVO

I. TEMELJNE ODREDBE

Članak 1.

Ovom Odlukom donose se IV. Izmjene i dopune Prostornog plana uređenja Općine Borovo ("Službeni vjesnik" Vukovarsko-srijemske županije broj 5/04, 7/10 i 3/13 i „Službeni glasnik“ Općine Borovo 4/16).

Članak 2.

IV. Izmjene i dopune Prostornog plana uređenja Općine Borovo (u daljnjem tekstu : Plan) sastoje se od knjige-elaborata pod nazivom: "IV. Izmjene i dopune Prostornog plana uređenja Općine Borovo, broj Plana: 41/2021. godine.

Plan iz stavka 1. ovoga članka izradio je Zavod za prostorno planiranje d.d. Osijek, Vijenac Paje Kolarića 5A.

Članak 3.

Plan sadržava tekstualni i grafički dio:

S A D R Ź A J	Stranica
0. OPĆI DIO	1
1. Naslovna stranica	1
2. Potpisni list	2
3. Suradnja i konzultacije u izradi Plana	3
4. Sadržaj	4

I. TEKSTUALNI DIO PLANA	1
1. ODREDBE ZA PROVEDBU	1
II. GRAFIČKI DIO	1
	Mjerilo
0. PREGLEDNA KARTA IZMJENA I DOPUNA	1:25.000
1. KORIŠTENJE I NAMJENA POVRŠINA	1:25.000
2.1. INFRASTRUKTURNI SUSTAVI	
- PROMETNA MREŽA	1:25.000
2.5. INFRASTRUKTURNI SUSTAVI	
- VODOOPSKRIBNA MREŽA	1:25.000
2.6. INFRASTRUKTURNI SUSTAVI	
- ODVODNJA OTPADNIH VODA I UREĐENJE VODOTOKA I VODA	1:25.000
3.1. UVJETI KORIŠTENJA, UREĐENJA I ZAŠTITE PROSTORA	
- PODRUČJE POSEBNIH UVJETA KORIŠTENJA	1:25.000
3.1.a. UVJETI KORIŠTENJA, UREĐENJA I ZAŠTITE PROSTORA	
- PODRUČJA EKOLOŠKE MREŽE	1:25.000
3.2. UVJETI KORIŠTENJA, UREĐENJA I ZAŠTITE PROSTORA	
- VODNOGOSPODARSKO PODRUČJE	1:25.000
4.1. GRAĐEVINSKO PODRUČJE NASELJA BOROVO – JUŽNI DIO I IZDVOJENO GRAĐEVINSKO PODRUČJE IZVAN NASELJA REKREACIJSKO-TURISTIČKE NAMJENE	1: 5.000
4.2. GRAĐEVINSKO PODRUČJE NASELJA BOROVO – SJEVERNI DIO I IZDVOJENO GRAĐEVINSKO PODRUČJE IZVAN NASELJA „ZONA GOSPODARSKE NAMJENE“	1: 5.000
III. OBRAZLOŽENJE PLANA I PRILOZI	1
A) OBRAZLOŽENJE IZMJENA I DOPUNA PROSTORNOG PLANA UREĐENJA OPĆINE BOROVO	1
B) POPIS SEKTORSKIH DOKUMENATA I PROPISA KOJE JE BILO POTREBNO POŠTIVATI U IZRADI PLANA	9
C) ZAHTJEVI IZ ČLANKA 90. ZAKONA O PROSTORNOM UREĐENJU	11
D) IZVJEŠĆE O JAVNOJ RASPRAVI	36
E) EVIDENCIJA POSTUPKA IZRADA I DONOŠENJA	66

PROSTORNOG PLANA

IV. DOKUMENTACIJA	1
1. Izvadak iz sudskog registra	1
2. Suglasnost za upis u sudski registar nadležnog Ministarstva	5
3. Rješenje kojim se daje suglasnost za obavljanje svih stručnih poslova prostornog uređenja	7
4. Rješenje o upisu u Imenik ovlaštenih arhitekata Hrvatske komore arhitekata i inženjera u graditeljstvu	10
5. Rješenje o imenovanju odgovornog voditelja Nacrta prijedloga Plana	11

II. ODREDBE ZA PROVEDBU

Članak 4. *

Naslov „II. ODREDBE ZA PROVOĐENJE“ mijenja se i glasi:

„II. ODREDBE ZA PROVEDBU“

Članak 5.

Ispred naslova „1. Uvjeti za određivanje namjena površina na području Općine Borovo“ dodaje se novi naslov koji glasi:

„A) ODREDBE KOJIMA SE UREĐUJU UVJETI ZA GRAĐENJE U SKLADU S KOJIMA SE IZDAJE LOKACIJSKA DOZVOLA I RJEŠENJE O UVJETIMA GRAĐENJA“

Članak 6.

Članak 7., mijenja se i glasi:

„U ovome Planu površine za razvoj i uređenje prikazane su na kartografskom prikazu br. 1. "Korištenje i namjena površina" i određuju se za sljedeće namjene:

1. Površine za razvoj i uređenje naselja:
 - građevinsko područje naselja Borovo
2. Površine za razvoj i uređenje izvan naselja:
 - a) Izdvojena građevinska područja
 - Izdvojeno građevinsko područje izvan naselja „Zona gospodarske namjene“,
 - Izdvojeno građevinsko područje izvan naselja rekreacijsko-turističke namjene.
 - b) Poljoprivredno tlo isključivo osnovne namjene
 - osobito vrijedno obradivo tlo,
 - ostala obradiva tla.
 - c) Šuma isključivo osnovne namjene
 - zaštitna šuma (Š2),
 - d) Vodne površine
 - e) Gospodarska namjena – proizvodna – pretežito poljoprivredna
 - f) Prometne površine“

Članak 7.

Članak 8., mijenja se i glasi:

* Odredbe za provođenje započinju u ovom Planu s brojem 4., da bi se izjednačile s brojevima u Odluci o donošenju Plana

„Razmještaj i veličina površina iz članka 1. prikazani su na kartografskom prikazu br. 1. „Korištenje i namjena površina“ u mjerilu 1 : 25.000.

Granice građevinskih područja detaljno su prikazane na kartografskom prikazu br. 4.1. „Građevinsko područje naselja Borovo – južni dio i Izdvojeno građevinsko područje izvan naselja rekreacijsko-turističke namjene“ i na kartografskom prikazu br. 4.2. „Građevinsko područje naselja Borovo – sjeverni dio i Izdvojeno građevinsko područje izvan naselja „Zona gospodarske namjene““, na katastarskim kartama u mjerilu 1 : 5.000.

Postojeće i planirane linijske infrastrukturne površine (postojeći i planirani koridori ili trase) određene su aproksimativno u prostoru i prikazani na kartografskim prikazima br. 2.1. – 2.6. u mjerilu 1 : 25.000. Točna trasa odredit će se idejnim projektom za pojedini zahvat u prostoru.“

Članak 8.

U članku 10., stavak 1. mijenja se i glasi:

„Građevinsko područje naselja je onaj dio područja obuhvata PPUO Borovo koji je predviđen za izgradnju naselja, a sastoji se od izgrađenog i neizgrađenog ali uređenog dijela.“

Članak 9.

U članku 12., iza stavka 3., dodaje se stavak 4. koji glasi:

„Na katastarskoj čestici br. 453 koja je planirana za javne zelene površine – park, može se zadržati postojeća građevina koja se može rekonstruirati. Uvjeti gradnje će se propisati Detaljnim planom uređenja centra Borovo.“

Članak 10.

Članak 13., mijenja se i glasi:

„Na jednoj građevinskoj čestici u zoni namijenjenoj pretežito stambenoj gradnji mogu se kao osnovna građevina graditi samo jedna stambena, poslovna, stambeno-poslovna građevina ili građevina javne i društvene namjene te građevine za sport i rekreaciju.

Uz osnovnu građevinu iz stavka 1. ovog članka, na istoj građevnoj parceli mogu se graditi i gospodarske, pomoćne i manje poslovne građevine, koje s osnovnom građevinom čine stambenu i gospodarsku cjelinu te građevine javne i društvene namjene i građevine za sport i rekreaciju.

Za obavljanje poslovne djelatnosti mogu se koristiti i prostorije ili građevine koje ranije nisu bile namijenjene za tu djelatnost u cijelom ili dijelu stambenog, pomoćnog, gospodarskog ili stambenog prostora, na način da se obavljanje tih djelatnosti odvija u skladu s propisima.

Stambene, poslovne, stambeno-poslovne građevine te građevine javne i društvene namjene se u pravilu postavljaju prema ulici, a pomoćne, gospodarske i dvorišne poslovne građevine po dubini parcele iza tih građevina.

Iznimno se može dozvoliti i drugačiji smještaj građevina na parceli, ukoliko konfiguracija terena i oblik parcele, te tradicionalna organizacija parcele ne dozvoljava način gradnje određen u prethodnom stavku ovog članka.“

Članak 11.

U članku 14., briše se:

„- vikendice“

Članak 12.

U članku 15., stavku 1., alineji 2., iza podalineje 1. dodaje se podalineja 2. koja glasi:

„- navedene udaljenosti ne primjenjuju se za: sve vrste radionica za popravak i servisiranje vozila i praonice vozila.“

Članak 13.

Članak 17., mijenja se i glasi:

„Gospodarske građevine bez izvora zagađenja mogu se u građevinskom području naselja Borovo graditi kao osnovne građevine na zasebnoj građevnoj čestici.

U građevinskom području naselja Borovo mogu se graditi gospodarske građevine s potencijalnim izvorom zagađenja za uzgoj i tov životinja kapaciteta do 50 uvjetnih grla, osim na području obuhvata DPU centra Borovo gdje je max. dozvoljeni kapacitet 5 uvjetnih grla.

Ako Općina svojom Odlukom prema posebnom propisu utvrdi manji broj uvjetnih grla od dozvoljenih u prethodnom stavku, primjenjivat će se ta Odluka.

Na neizgrađenoj građevnoj čestici ne mogu se graditi poljoprivredne građevine za uzgoj životinja ako se istovremeno ne gradi stambena građevina.“

Članak 14.

U članku 22., stavak 2., mijenja se i glasi:

„U izgrađenom i neizgrađenom ali uređenom dijelu građevinskog područja naselja najveća dubina građevne čestice za izgradnju stambeno-poslovnih i poslovnih građevina iznosi 100 m.“

Članak 15.

U članku 23., stavak 3., mijenja se i glasi:

„Unutar obuhvata Detaljnog plana uređenja centra Borovo dozvoljava se gradnja građevina stambene namjene najveće dozvoljene katnosti Po+P+Pk i/ili Po+P+1, gradnja građevina javne i društvene namjene najveće dozvoljene katnosti Po+P+2+Pk, gradnja građevina ugostiteljsko - turističke namjene najveće dozvoljene katnosti Po+P+1+Pk, i gradnja građevina poslovne namjene najveće dozvoljene katnosti Po+P+1, odnosno ovisno o tehnološkom procesu do max. 12m.“

Članak 16.

Članak 26., mijenja se i glasi:

„Na grafičkim prikazima 4.1. i 4.2. prikazana su područja građevinskog područja naselja Borovo s posebnim uvjetima korištenja. Na ovom području mogu se graditi građevine za povremeno stanovanje i pomoćne građevine koje su u funkciji osnovne građevine.

Minimalna veličina parcele za gradnju građevina za povremeno stanovanje na području iz stavka 1. ovog članka iznosi 16 x 25 m, uz maksimalnu izgrađenost 30%, te udaljenosti građevine od regulacijske linije od najmanje 5,0 m; udaljenosti od susjeda najmanje 3,0 m kao i maksimalne visine Po+P+Pk.

Kod planiranja izgradnje građevina za povremeno stanovanje, kada su iste locirane uz rijeku Dunava, obvezno istražiti i uzeti u obzir erozijsko djelovanje toka i stabilnost obala na odron i klizanje. Predvidjeti mjere i ograničenje zahvata u cilju sprječavanja destabilizacije obala.“

Članak 17.

Članak 33., mijenja se i glasi:

„Najmanja udaljenost građevine od regulacijskog pravca određuje se:

- za stambene građevine, javne i društvene građevine i poslovne građevine 3,0 m
- za garaže u sklopu stambene građevine 3,0 m
- za pomoćne građevine na parceli 10,0 m
- za gospodarske građevine sa potencijalnim izvorima zagađenja 20,0 m
- za pčelinjake 15,0 m

Za gospodarske građevine sa potencijalnim izvorima zagađenja iz stavka 1. ovog članka, ukoliko to lokalni uvjeti dopuštaju, primjenjuju se članci 20. i 30. ove Odluke.

Pojas izgradnje za stambene građevine prostire se u dubinu čestice do 30,00 m od regulacijskog pravca, a izgradnja poslovne građevine za čiste i tihe djelatnosti nije ograničena po dubini čestice.

Najmanja udaljenost građevina za smještaj poljoprivrednih proizvoda i mehanizacije, koje se grade na zasebnoj građevnoj čestici, je min. 20,0m od regulacijske linije ulice, trga, parka, dječjeg igrališta i sl. i min. 1m od dvorišne međe. Kod uglovnih građevnih čestica udaljenost od regulacijske linije odnosi se na kraće regulacijske linije, a od duže regulacijske linije građevine moraju biti udaljene min. 5,0m. Iznimno kod rekonstrukcije postojećih građevina udaljenosti mogu biti i manje, ali ne manje od zatečenih.

Pojas izgradnje za gospodarske i poslovne građevine sa izvorima zagađenja prostire se 50,00 – 100,00 m od regulacijskog pravca u dubinu čestice tj. na udaljenosti 20,00 m od ruba zone stambene odnosno stambeno-poslovne izgradnje izuzev svih vrsta radionica za popravak i servisiranje vozila i praonica vozila za koje se primjenjuju odredbe za stambene građevine.

Pojas izgradnje gospodarskih građevina za tov ispod ograničene veličine iz članka 55. stavak 3. ili koje prelaze propisane površine iz stavka 1. članka 17. ove Odluke, prostire se u dubinu čestice na udaljenosti 20,00 m od pojasa stambene, odnosno stambeno-poslovne izgradnje, ukoliko se u toj zoni ne remeti očekivani planirani urbani razvoj naselja.

Za interpolaciju ili zamjensku gradnju građevina ili kod prenamjene građevina ili dijela građevina, u već izgrađenim dijelovima naselja, a gdje za to postoje uvjeti (postava susjednih građevina na regulacijskoj liniji, radi izgrađenih gospodarskih građevina nije moguća gradnja u propisanoj dubini parcele od najmanje 3,00 m dovoljna širina prostora za prolaz komunalnih instalacija i slično) može se dozvoliti gradnja građevina i na regulacionoj liniji ili na liniji susjednih novosagrađenih građevina.

Ako građevinska čestica graniči s vodotokom, udaljenost regulacione linije čestice od granice vodnog dobra odredit će se prema vodopravnim uvjetima.

Građevinska čestica ne može se osnivati na način koji bi onemogućavao uređenje korita i oblikovanje inundacije potrebne za maksimalni protok vode ili pristup vodotoku.“

Članak 18.

U članku 37., stavku 4. broj „12,00“ zamjenjuje se brojem „15,00“.

U istom članku, stavak 7., mijenja se i glasi:

„Najveća dopuštena visina građevina gospodarske namjene mjerene od kote konačno zaravnatog terena do visine vijenca može biti max. 12m, a iznimno može biti i veća ukoliko je to potrebno zbog tehnološkog procesa odnosno namjene građevine (silosi isl.).“

Članak 19.

U članku 43., stavak 2., briše se.

Članak 20.

Članak 51., mijenja se i glasi:

„Ako na dijelu građevinskog područja postoji vodovodna mreža i ako za to postoje tehnički uvjeti, građevina se obvezatno mora priključiti na vodovod, a u drugim slučajevima opskrba pitkom vodom se rješava na higijenski način prema mjesnim prilikama.

Otpadne vode iz domaćinstva moraju se upuštati u nepropusne sabirne/septičke jame, a po izgradnji sustava odvodnje u sustav.

Priključivanje građevina na elektroopskrbnu, telekomunikacijsku mrežu i plinoopskrbnu mrežu obavlja se na način propisan od nadležnih organizacija.“

Članak 21.

Naslov iza članka 51., mijenja se i glasi:

„2.2.a.

Izdvojena građevinska područja izvan naselja“

Članak 22.

Podnaslov ispred članka 51.a., mijenja se i glasi:

„Izdvojeno građevinsko područje izvan naselja „Zona gospodarske namjene““

Članak 23.

Iza članka 51.a., dodaje se novi podnaslov i novi članak 51.b., koji glase:

„Izdvojeno građevinsko područje izvan naselja rekreacijsko-turističke namjene

Članak 51.b.

Na području Izdvojenog građevinskog područja izvan naselja rekreacijsko-turističke namjene moguća je gradnja vanjskim športskih terena s pratećim sadržajima kao što su građevine svlačionica, klubova, spremišta i/ili ugostiteljsko - turističkih sadržaja, sportskog ribnjaka, zimovnika za brodice, parkirališta za osobne automobile i autobuse, dječjih igrališta, plaža sa splavima, kamp, trim staze, biciklističke staze, sidrište čamaca i putničkih plovila, radionica za servisiranje i popravak brodica, čamaca i vanbrodskih motora, i postavljanjem objekata za proizvodnju električne energije iz obnovljivih izvora (sunce, vjetar i geotermalna energija).

Nova izdvojena građevinska područja izvan naselja mogu se realizirati samo za namjenu za koju su određena u PPUO/G, a manje prateće sporedne namjene mogu se izvoditi samo u manjem djelu osnovne namjene (do 25%) ako su u funkciji te namjene i to nakon ili uz privođenje površine osnovnoj namjeni.“

Članak 24.

Članak 52., mijenja se i glasi:

„Izvan građevinskih područja mogu se graditi sljedeće građevine:

- infrastrukture
- građevina obrane
- građevina namijenjenih poljoprivrednoj proizvodnji
- građevina namijenjenih gospodarenju u šumarstvu i lovstvu
- istraživanje i eksploatacija mineralnih sirovina
- reciklažnih dvorišta za građevinski otpad s pripadajućim postrojenjima, asfaltnih baza, betonara i drugih građevina u funkciji obrade mineralnih sirovina, unutar određenih eksploatacijskih polja
- golf igrališta i drugih sportsko-rekreacijskih igrališta na otvorenom s pratećim zgradama
- stambenih i pomoćnih građevina za vlastite (osobne) potrebe na građevnim česticama od 20 ha i više i za potrebe seoskog turizma na građevnim česticama od 2 ha i više
- rekonstrukcija postojećih građevina.

Katastarska čestica na kojoj se grade građevine izvan građevinskog područja mora imati pristup s prometne površine.“

Članak 25.

Ispred članka 53., podnaslov „Stambeno – gospodarski sklopovi – farme“, briše se i dodaju se novi članci 52.a. – 52.e., koji glase:

„Članak 52.a.

Gospodarske građevine u funkciji obavljanja poljoprivrednih djelatnosti i seoskog turizma su:

- poljoprivredne građevine za smještaj poljoprivrednih proizvoda i mehanizacije te uzgoj poljoprivrednih kultura i životinja (stoke, peradi i krznaša),
- ribnjaci,
- uzgoj životinja,
- ugostiteljsko-turističke građevine za smještaj i prehranu u seoskom turizmu u sklopu obiteljskog poljoprivrednog gospodarstva.

Članak 52.b.

Izgradnja građevina izvan građevinskih područja u funkciji obavljanja poljoprivredne proizvodnje može se planirati na temelju podataka o površini poljoprivrednog zemljišta predviđenoj za korištenje, vrstama proizvodnje, broju i veličini građevina s pojašnjenjem njihove namjene, uvjetima prilaza, uvjetima potreba infrastrukture, mjerama zaštite okoliša.

Građevine u funkciji obavljanja poljoprivrednih djelatnosti izvan naselja mogu se locirati samo na površinama koje se obrađuju i za koje postoji dokaz o gospodarskoj opravdanosti te da se ne može formirati građevinska parcela za te objekte niti smanjivati posjed.

Članak 52.c.

Farme se ne mogu planirati na:

- zaštićenim područjima prirode i kulturnih dobara,

- području vodozaštitnih zona i
- na područjima vrijednih prirodnih predjela i krajolika određena ovim planom.

Iznimno se na područjima vrijednog krajolika i zaštićenog krajolika mogu planirati ribnjaci s pratećim građevinama u funkciji proizvodnje na način da se uređenjem i korištenjem prostora ne narušavaju prirodne značajke prostora, da se takav zahvat planira ne narušavajući cjelina krajolika te uskladi s uvjetima vodnog gospodarstva.

Iznimno, na području ekološke mreže izgradnju planirati sukladno stavcima 3. i 4. točke (32.5.) PP Vukovarsko-srijemske županije.

Članak 52.d.

Poljoprivredne građevine za smještaj poljoprivrednih proizvoda i mehanizacije te uzgoj poljoprivrednih kultura su: skladišta, spremišta strojeva i alata, nadstrešnice, staklenici, plastenici, kompostišta, parkirališta, manipulacijske površine i sl.

Udaljenost poljoprivrednih građevina za smještaj poljoprivrednih proizvoda i mehanizacije ne može biti manja od 200,0 m od svih građevinskih područja, što se ne odnosi se na poljoprivredne građevine za uzgoj poljoprivrednih kultura (staklenici i plastenici).

Udaljenost građevina iz stavka 1.ovoga članka je min. 3.0 m od svih granica parcele na kojoj se građevine grade i min. 10,0 m od osi pristupne ceste ili puta.

Etažna visina poljoprivredne građevine za smještaj poljoprivrednih proizvoda i mehanizacije te uzgoj poljoprivrednih kultura može biti max. P+Pk (za smještaj poljoprivrednih proizvoda), a iznimno i veća, kada to zahtijeva tehnološki proces.

Članak 52.e.

Minimalne udaljenosti građevina namijenjenih poljoprivrednoj proizvodnji koje se grade izvan građevinskih područja, osim farmi i ribnjaka, iznose:

- od ruba zemljišnog pojasa razvrstane ceste:

DRŽAVNE	ŽUPANIJSKE	LOKALNE
100 m	50 m	30 m

- od ruba zemljišnog pojasa nerazvrstane ceste: 15 m.

Navedene udaljenosti ne odnose se na zahvate u postojećim gospodarskim kompleksima i građevinama. Prilikom takvih zahvata ne mogu se smanjivati zatečene udaljenosti.

U sklopu gospodarskog kompleksa moguća je gradnja postrojenja za proizvodnju električne i/ili toplinske energije koja kao resurs koriste alternativne odnosno obnovljive izvore.“

Članak 26.

Članak 53., mijenja se i glasi:

„Minimalne udaljenosti gospodarskih građevina (farmi i ribnjaka), od ruba zemljišnog pojasa ceste iznose:

- za razvrstane ceste:

BROJ UVJETNIH GRLA	DRŽAVNE CESTE	ŽUPANIJSKE CESTE	LOKALNE CESTE
do 100	100 m	50 m	30 m
101- 400	150 m	100 m	30 m
više od 400	200 m	150 m	30 m

- za nerazvrstane ceste 15 m.

Propisane udaljenosti odnose se isključivo na građevine sa potencijalnim izvorom zagađenja pojedinačne ili unutar kompleksa. Propisane udaljenosti ne odnose se na zahvate na postojećim građevinama ili kompleksima čak niti kada oni podrazumijevaju povećanje kapaciteta. Prilikom takvih zahvata ne mogu se smanjivati zatečene udaljenosti."

Članak 27.

Članak 54., mijenja se i glasi:

„Građevine za smještaj životinja moraju se udaljiti od građevinskog područja na minimalnu udaljenost, zavisno o kapacitetu građevine.

Kapacitet građevine iskazuje se u uvjetnim grlima (Ug), a izračunava se na način da se broj životinja u jednom turnusu pomnoži s koeficijentom k iz sljedeće tablice:

KOEFICIJENTI ZA IZRAČUN UVJETNIH GRLA

VRSTA STOKE	k
krave, steone junice	1,00
bikovi	1,50
volovi	1,20
junad 1-2 godine	0,7
junad 6-12 mjeseci	0,5
telad	0,25
krmače+prasad	0,30
tovne svinje do 6 mjeseci	0,25
mlade svinje 2 do 6 mjeseci	0,13
prasad do 2 mjeseca	0,02
teški konji	1,20
srednje teški konji	1,00
laki konji	0,70
ždrebad	0,70
ovce, ovnovi, koze i jarci	0,10

Za sve ostale životinje koje nisu navedene u tablici broj uvjetnih grla utvrđuje se na način da se broj grla u jednom turnusu pomnoži s prosječnom težinom životinje na kraju turnusa i podijeli s 500."

Članak 28.

Podnaslov iza članka 54., briše se.

Članak 29.

Članak 55., mijenja se i glasi:

„Minimalne udaljenosti gospodarskih zgrada za intenzivnu stočarsku i peradarsku proizvodnju od građevinskog područja naselja su sljedeće:

Koeficijent	Udaljenost od naselja	NAJMANJA DOPUŠTENA UDALJENOST STOČARSKOG GOSPODARSTVA OD GRAĐEVNOG PODRUČJA NASELJA u odnosu na broj uvjetnih grla stoke i najveći dopušteni kapacitet zgrade				
		100 m	200 m	300 m	400 m	500 m
	UVJETNA GRILA (>50)	50	100	200	400	800
1,00	Krave, steone junice	50	100	200	400	800
1,50	Bikovi	33	67	133	267	533
0,70	Junad 1-2 god.	71	143	286	571	1142
0,50	Junad 6-12 mj.	100	200	400	800	1600
0,25	Telad	200	400	800	1600	3200
0,30	Krmača+prasad	167	333	666	1333	2667
0,25	Tovne svinje do 6 mj.	200	400	800	1600	3200
1,20	Teški konji	42	83	166	333	667
1,00	Srednje teški konji	50	100	200	400	800
0,70	Laki konji	71	143	286	571	1142
0,7	Ždrebac	71	143	286	571	1142
0,1	Ovce i ovnovi	500	1000	2000	4000	8000
	Ostale životinjske vrste	Udaljenost odrediti sukladno uvjetnom grlu te uz mišljenje veterinarske službe				

Uvjetnim grlom podrazumijeva se grlo težine 500 kg i obilježava koeficijentom 1.

Udaljenost iz prethodnog stavka odnosi se i na gnojišta i lagune, a ne odnosi se na prateće sadržaje.“

Članak 30.

Iza članka 55., dodaje se novi članak 55.a. koji glasi:

„Članak 55.a.

U sklopu kompleksa farme dozvoljava se gradnja gospodarskih građevina za primarnu doradu ili preradu u funkciji osnovne proizvodnje. Minimalni kapacitet osnovne proizvodnje uz koji se može odobriti izgradnja primarne dorade ili prerade (klaonica, hladnjača i sl.) iznosi 100 uvjetnih grla. Za izgradnju mješaonice stočne hrane kao minimalni kapacitet osnovne proizvodnje iznosi 51 uvjetno grlo.

Maksimalni kapacitet građevine primarne dorade i prerade mora biti jednak ili manji od maksimalnog kapaciteta osnove proizvodnje.

U sklopu gospodarskog kompleksa moguća je gradnja postrojenja za proizvodnju električne i/ili toplinske energije koja kao resurs koriste alternativne odnosno obnovljive izvore.

Na farmi je moguća izgradnja stambenih građevina koje se mogu graditi kao jedinstvena arhitektonsko-oblikovna cjelina s gospodarskim dijelom uz uvjet da im površina ne prelazi 20% ukupno izgrađene površine gospodarskih objekata. Ukoliko je programom predviđen seoski turizam tada je moguće stambenu površinu povećati samo za onaj dio koji služi smještaju gostiju.

Uvjeti se određuju stručnom podlogom za cijeli obuhvat i posjed. Akt za provedbu i gradnju mora se izdati za cijeli obuhvat.

Prateći sadržaji mogu biti samo u funkciji djelatnosti uzgoja životinja.

Uredske prostorije mogu biti samo 5% bruto građevinske površine dijela građevine za smještaj životinja.

Prateći sadržaji iz mogu se graditi samo nakon izgradnje ili istovremeno s izgradnjom osnovnih građevina.

Građevine za smještaj životinja moraju biti udaljene min. 5,0 m od svih međa građevne čestice, najmanje 15,0 m od ruba zemljišnog pojasa pristupne ceste ili puta, a od svih građevinskih područja naselja sukladno čl. 55. ove Odluke.

Najveća etažna visina građevina iz stavka 1. ovoga članka može biti P+K+Pk, a iznimno i veća kada to zahtijeva tehnološki proces."

Članak 31.

Članak 62., briše se.

Članak 32.

Naslov iza članka 62., briše se.

Članak 33.

Članak 63., briše se.

Članak 34.

Članak 64., mijenja se i glasi:

„Na području Općine Borovo nema registriranih eksploatacijskih polja mineralnih sirovina.

Potencijalnim istražnim prostorom na području Općine se smatra:

- poljoprivredno tlo,
- šume gospodarske namjene,
- ostalo poljoprivredno tlo,
- vodne površine."

Članak 35.

Članak 65., mijenja se i glasi:

„Na cijelom području Općine moguće je izvoditi istražne radove i aktivnosti u svrhu utvrđivanja mogućnosti eksploatacije ugljikovodika.

Na cijelom području Općine moguće je izvoditi istražne radove i aktivnosti u svrhu utvrđivanja mogućnosti eksploatacije geotermalnih voda u energetske svrhe.

Istražni prostori ili dijelovi istražnih prostora mogu se promijeniti u eksploatacijska polja geotermalnih voda u energetske svrhe ukoliko istražni prostor ispunjava odgovarajuće propisane zahtjeve, pod uvjetom da je u skladu s propisima o istraživanju i eksploataciji ugljikovodika i osnovnim smjernicama iz ovog Plana i PPVSŽ.

Pri daljnjem planiranju (PPUO/G), istražni prostori za iskorištavanje geotermalne vode mogu obuhvaćati područja ekološke mreže.

Istražni prostori i površine za iskorištavanje mineralnih sirovina ne mogu se osnivati u:

- građevinskim područjima naselja (osim za geotermalne vode za energetske svrhe, lječilišta, turističke svrhe i sl.),
- područjima prirode zaštićenim prema posebnom propisu, osim ako su takve aktivnosti dopuštene aktom o zaštiti ili naknadnim dopuštenjem javne ustanove s posebnim ovlastima,
- na osobito vrijednom poljoprivrednom tlu, izuzev za energetske mineralne sirovine (ugljkovodike i geotermalne vode).

Pri daljnjem planiranju novih istražnih prostora i površina za iskorištavanje mineralnih sirovina (gline i pjeska) izbjeći područja prostiranja ciljnih stanišnih tipova područja EM:

- HR2000372 Dunav – Vukovar (91E0* Aluvijalne šume, 6240* Subpanonski stepski travnjaci (Festucion vallesiaceae) i 6250* Panonski stepski travnjaci na praporu).

Pri daljnjem planiranju (PPUO/G) postrojenja za iskorištavanje geotermalne vode (uključujući bušotine i istražne bušotine) izbjeći smještanje na prostoru ciljnih stanišnih tipova odnosno staništa neophodnih za opstanak ciljnih vrsta područja EM:

- HR2000372 Dunav – Vukovar“

Članak 36.

Članak 66., mijenja se i glasi:

„Nova eksploatacijska polja (čvrstih) mineralnih sirovina mogu se utvrditi ucrtavanjem točne površine u PPUO, veličine do 5 ha pod sljedećim uvjetima:

- da u radijusu od 10 km ne postoji drugo aktivno ili nesansirano eksploatacijsko polje istovjetne mineralne sirovine,
- da je na većoj udaljenosti od 500 m od građevinskog područja naselja, državnih vodotoka i prometnica, te 1.000 m od ugostiteljsko-turističkih zona, sportsko-rekreacijskih zona i zaštićenih područja i objekata,
- da se ne nalazi u I., II., i III. Zoni zaštite vodocrpilišta.“

Članak 37.

Članak 67., mijenja se i glasi:

„Svi uvjeti iskorištavanja moraju se podrediti racionalnom korištenju zemljišta te osobito provoditi mjere zaštite i sanacije okoliša, kako u tijeku korištenja, tako i nakon dovršenja korištenja prema posebnim propisima.

Potrebno je izbjegavati krčenje šume, a za pristupe koristiti u pravilu postojeće prometnice i putove.

Za odvoz sirovine potrebno je izbjegavati korištenje cesta u građevinskom području naselja.

Po završetku eksploatacije neophodno je provesti tehničku i biološku sanaciju prostora prema rudarskom projektu, odnosno u skladu s rješenjem nadležnog tijela za procjenu utjecaja zahvata na okoliš ako je za eksploatacijsko polje procjena rađena. Ukoliko sanacija u navedenim dokumentima nije određena, prostor je obvezno sanirati i privesti namjeni koja je bila prije eksploatacije. Novu namjenu je moguće odrediti i u planovima užih područja.

Za eksploataciju mineralnih sirovina primijeniti tehnološki postupak kojim će se spriječiti erozija tla i riječnih obala, štetno djelovanje voda, kao i onečišćenje okolnog tla, voda i okoliša uopće.

Nove površine za iskorištavanje mineralnih sirovina i geotermalnih voda za energetske svrhe moguće je formirati u okviru istražnih prostora temeljem ove Odluke i posebnih propisa"

Članak 38.

Iza članka 67., dodaje se novi članak 67.a. koji glasi:

„Članak 67.a.

Prilikom određivanja novih površina za istraživanje i eksploataciju ugljikovodika potrebno je provesti sljedeće mjere ublažavanja negativnih utjecaja na ekološku mrežu, koje su utvrđene u Okvirnom planu i programu istraživanja i eksploatacije ugljikovodika na kopnu (OPP):

- Prije provođenja aktivnosti OPP-a tijekom postupka ocjene prihvatljivosti zahvata za ekološku mrežu identificirati rasprostranjenost prioriternih stanišnih tipova i vrsta u Natura 2000 području te definirati odgovarajuće mjere ublažavanja.
- Za Natura 2000 područja u kojima su zastupljeni stanišni tipovi i vrste vezane uz vodu (Skupina stanišnih tipova „Slatkovodna staništa“) ograničava se provođenje aktivnosti predviđenih OPP-om u neposrednoj blizini vodotoka (aktivnosti se neće provoditi unutar 250 metara od stanišnog tipa u panonskoj Hrvatskoj i 1000 metara od stanišnog tipa u kršu) tj. na područjima rasprostranjenosti stanišnih tipova i vrsta vezanih uz kopnene vode.

Prilikom određivanja površina iz stavka (1) ovog članka preporučuje se provedba mjera zaštite okoliša utvrđenih Okvirnim planom i programom istraživanja i eksploatacije ugljikovodika na kopnu (OPP):

- Prije provođenja aktivnosti OPP-a tijekom postupka ocjene prihvatljivosti za ekološku mrežu identificirati rijetka i ugrožena staništa na području zahvata te definirati odgovarajuće mjere ublažavanja.
- Ne koristiti metodu masivnog hidrauličkog frakturiranja.
- Šišmiši: Za speleološke lokalitete koji predstavljaju skloništa šišmišima definira se zaštitna zona (buffer zona) od 500 m od speleoloških objekata u kojoj nije dopuštena provedba aktivnosti OPP-a. Buffer zona od 500 m ne odnosi se samo na ulaznu poziciju stanišnog tipa (otvor špilje ili jame), već i na njegovo podzemno rasprostiranje. Prije izvođenja radova potrebno je utvrditi položaj i smjer špiljskih kanala.
- Ptice: Prije izvođenja aktivnosti OPP-a provesti postupak ocjene prihvatljivosti zahvata za ekološku mrežu i/ili procjene utjecaja na okoliš.
- Ostala fauna i flora: Prije provođenja aktivnosti OPP-a provesti postupak procjene utjecaja na okoliš/ekološku mrežu.
- Prilikom izgradnje isplačnih jama postaviti zaštitne elemente (ograde) koji će spriječiti prilaz faune isplačnoj jami.

- U zaštićenim područjima panonskog dijela Hrvatske za kategorije park prirode, regionalni park, spomenik prirode, značajni krajobraz, park-šuma te spomenik parkovne arhitekture, ne provoditi dio aktivnosti OPP-a koji se odnosi na istražno bušenje i eksploataciju ugljikovodika. Za ostale aktivnosti (prethodno istraživanje) potrebno je ishoditi dopuštenje/dozvolu od nadležnog tijela.
- Iz provedbe OPP-a isključuje se posebni rezervat.
- Tijekom građevinskih radova i tijekom bušenja zabranjeno je spaljivanje bilo kakvih vrsta otpada.
- Izvori emisije moraju biti izgrađeni, opremljeni, korišteni i održavani tako da ne ispuštaju u zrak onečišćujuće tvari iznad graničnih vrijednosti emisija (NO_x, SO₂, CO), odnosno da ne ispuštaju/unose u zrak onečišćujuće tvari u količinama koje mogu ugroziti zdravlje ljudi, kvalitetu života i okoliš.
- Kontinuirano voditi dokumentaciju o emisijama u zrak i pratiti količinu emitiranih spojeva u zrak na svim stacionarnim izvorima emisija, na bušotinama i bakljama za spaljivanje viška ugljikovodika.
- Ne koristiti tešku mehanizaciju na vlažnom tlu.
- Koristiti mehanizaciju koja najmanje degradira tlo.
- Izmaknuti zahvate izvan granica postojećih i/ili planiranih gospodarskih zona ugostiteljsko- turističke i sportsko rekreacijske namjene.
- U panonskom području postavljanje infrastrukture planirati na način da se, osim u iznimnim situacijama, obavezno izbjegava zauzimanje P1 i P2 prostorne kategorije korištenja zemljište.
- Aktivnosti OPP-a planirati na način da se u što većoj mjeri koristi postojeća infrastruktura.
- Ukoliko se zahvat planira na području umjerenog i visokog rizika od erozije, potrebno je koristiti agrotehničke mjere ublažavanja sukladno Pravilniku o agrotehničkim mjerama.
- Zahvate planirane OPP-om koji se nalaze u šumama i šumskom zemljištu planirati na način da ne dođe do poremećaja stabilnosti šumskog ekosustava, da se zauzima najmanja moguća površina te da ne dođe do pojačavanja erozije šumskog zemljišta i smanjivanja hidrološke i vodozaštitne uloge šuma.
- Za gospodarske šume, predlaže se procjenom utjecaja na okoliš propisati mjere zaštite i monitoring, budući da one uz proizvodnju šumskih površina koriste i za očuvanje i unaprjeđenje općekorisnih funkcija te posredno i neposredno utječu na cjelovitost šumskog ekosustava.
- Aktivnosti OPP-a ne provoditi u područjima zaštitnih šuma i šuma posebne namjene, kako ne bi došlo do narušavanja njihovih funkcija.
- Aktivnosti OPP-a planirati na način da se u što većoj mjeri koristi postojeća infrastruktura kako ne bi došlo do prekidanja sklopa šuma, odnosno fragmentacije staništa.
- Pripremne radove i postavljanje bušačeg postrojenja izvoditi za vrijeme mirovanja vegetacije, kako bi se izbjeglo oštećenje šumskog tla.
- Aktivnostima OPP-a zauzimati što je moguće manje lovnoproduktivne površine kako ne bi došlo do smanjivanja bonitetnog razreda.

- Uz konzultacije s lovoovlaštenicima pojedinih lovišta na kojima će se odvijati aktivnosti OPP-a dogovoriti vrijeme provođenja aktivnosti predviđenih OPP-om koje bi mogle narušavati mir u vrijeme parenja/gniježđenja divljači na područjima značajnim za reprodukciju pojedinih vrsta.
- Utvrditi i definirati indikatorske parametre inducirane seizmičnosti (npr. magnitude induciranih potresa, intenziteti potresa, akceleracije i/ili brzine trešnje tla uzrokovane induciranim potresima) te njihove granične vrijednosti.
- Smanjiti i/ili obustaviti eksploataciju u slučaju da odabrani indikatorski parametri prijeđu zadane pragove.
- Realizacijom zahvata u najvećoj mogućoj mjeri koristiti postojeće putove te izbjegavati stvaranje novih.
- U najvećoj mogućoj mjeri sačuvati postojeću vegetaciju, posebno autohtone vrste drveća i grmlja.
- Izbjegavati realizaciju zahvata u blizini prostora izrazitih prirodnih, tradicionalnih i kulturno-povijesnih obilježja.
- Pozicioniranje zahvata prilagoditi reljefnim karakteristikama područja kako bi se promjene svele na najmanju moguću mjeru.
- U okviru procjene utjecaja zahvata na okoliš analizirati prostorni, fizički i vizualni integritet povijesnih građevina, urbanih i ruralnih cjelina te propisati mjere ublažavanja utjecaja. Poželjno je izraditi studiju osjetljivosti krajolika (krajobraznu osnovu za prostornu cjelinu).
- Provesti prethodno arheološko rekognosciranje područja planiranih zahvata snimanja i pozicija istražnih i eksploatacijskih bušotina te budućih postrojenja i cjevovoda.
- Istražno bušenje, kao i eksploatacijski bušaći krugovi – radni prostori, nisu dopušteni unutar građevinskih područja određenih prostornim planovima uređenja gradova odnosno općina, osim ukoliko je drugačije određeno tim prostornim planovima.
- Aktivnosti planirane OPP-om ne provoditi unutar zona sanitarne zaštite izvorišta, osim ukoliko se mikrozoniranjem utvrdi da zahvat ili djelatnost neće naštetiti podzemnoj vodi. U tom slučaju određeni zahvati i djelatnosti se mogu dopustiti u II, III i IV zoni sanitarne zaštite.
- Izvoditi istražne radove i eksploataciju ugljikovodika u inundacijama rijeka uz posebne uvjete zaštite područja radova i uz provjeru utjecaja zahvata na sustav obrane od poplava, posebno na mjestima na kojima se značajno suzuje proticajni profil vodotoka.
- Koristiti samo isplake na bazi vode, a kod kavernoznih i raspucanih stijena plinizirane isplake. Za korištenje drugih vrsta isplaka potrebno je ishoditi posebno odobrenje nadležnih tijela.
- Koristiti samo isplake na bazi vode, a kod kavernoznih i raspucanih stijena plinizirane isplake. Pratiti gubitke isplake i planirati intervencija kod gubitaka > 1 m³/h kod bušenja u krškim područjima i područjima većeg rizika zbog onečišćenja podzemnih voda.
- Stimulacijske radove istražiti, regulirati i posebno odobriti kroz postupak procjene utjecaja i ishoda akta za provedbu i gradnju.
- Ne koristiti metodu hidrauličko lomljenje (masovno hidrauličko frakturiranje).

Za Natura 2000 područja u kojima su rasprostranjene ptice močvarice i ptice koje gnijezde u područjima vezanim uz kopnene vode, tijekom postupka ocjene prihvatljivosti zahvata za ekološku mrežu, potrebno je utvrditi rasprostranjenost gnijezdećih populacija ptica i definirati adekvatnu udaljenost od ove skupine ciljnih vrsta, s obzirom na izvor buke tijekom izvođenja radova i rada bušaćeg postrojenja.

Za lokalitete koji predstavljaju potencijalna skloništa šišmiša, obavezno je provođenje postupka ocjene prihvatljivosti zahvata za ekološku mrežu na predmetnoj lokaciji te definiranje mjera zaštite, odnosno određivanje adekvatne udaljenosti zahvata (buffer zone) od takvih staništa.

Za Natura 2000 područja manja od 10.000 ha ograničava se provedba OPP-a na način da se unutar ovih područja ne provodi istražno bušenje i eksploatacija ugljikovodika."

Članak 39.

U članku 68., stavku 1., alineji 1., podalineji 1., briše se dio koji glasi:

„(državne, županijske i lokalne)“

U istom članku, stavku 1., alineji 3., podalineji 1., riječ „napisi“ zamjenjuje se riječju „nasipi“.

Članak 40.

U članku 75., stavak 5., mijenja se i glasi:

„Iznimno, građevinske parcele za gospodarsku namjenu – proizvodne pretežito industrijske I1 u građevinskom području naselja moguće je izgraditi prema kartografskom prikazu br. 1. „Korištenje i namjena površina.““

Članak 41.

U članku 80., stavak 1., mijenja se i glasi:

„Visina građevina iz članka 77. ne može biti viša od prizemlja + 2 kata + potkrovlje, odnosno 15,00 m do vijenca građevine.“

Članak 42.

U članku 82., stavku 1., alineji 5., riječ „vodoopskrba“ zamjenjuje se riječima „sustav vodoopskrbe“.

U istom članku, stavku 1., alineji 6., riječ „odvodnja“ zamjenjuje se riječima „sustav odvodnje“.

Članak 43.

U članku 84., iza stavka 2., dodaju se stavci 3. i 4. koji glase:

„Planirane priključke na državnu cestu ili rekonstrukciju postojećih priključaka potrebno je izraditi projektnu dokumentaciju u skladu s posebnim propisom, te ishoditi suglasnost Hrvatskih cesta d.o.o..“

U cilju zaštite javnih cesta potrebno je poštivati zaštitni pojas uz cestu u skladu s posebnim propisom.“

Članak 44.

U članku 90., iza stavka 6. dodaje se stavak 7. koji glasi:

„Pješačke i biciklističke staze (šetnica uz Dunav) planirati na način da se vodotoci zajedno s obalnom vegetacijom očuvaju u prirodnom stanju, odnosno da se očuva autohtona obalna vegetacija te da se ne zadire u korito vodotoka niti planira izgradnja vodenih građevina u koritu vodotoka.“

Članak 45.

Iza članka 90., dodaju se novi članci 90.a. i 90.b. koji glase:

„Članak 90.a.

Za izgradnju građevina, postrojenja, uređaja i svih vrsta vodova za potrebe vanjskih korisnika u zaštitnom pružnom pojasu (pojas koji čini zemljište s obje strane željezničke pruge odnosno kolosijeka, na udaljenosti od 100 m mjereno vodoravno od osi krajnjeg kolosijeka sa svake strane, kao i pripadajući zračni prostor), potrebno je zatražiti posebne uvjete gradnje od HŽ Infrastrukture d.o.o. u skladu s posebnim propisima.

Članak 90.b.

Unutar površina ograničenja prepreka koje su utvrđene na prostoru oko zračne luke Osijek, a naznačene na kartografskom prikazu broj 2.1. Prometna mreža, zabranjuje se izgradnja građevina koje bi svojom visinom probijale te površine i time ugrozile sigurnost zračnog prometa. Izgradnja građevina i postavljanje prirodnih ili umjetnih prepreka unutar površina ograničenja prepreka moguće je samo uz suglasnost i uvjete nadležnog javnopravnog tijela.

Detaljni položaj površina ograničenja prepreka u prostoru definirat će se u okviru odgovarajućih Elaborata.

"Planirano letjelište Borovo" na lokaciji u blizini ekonomije "Orlovača" bit će smješteno na sljedećim katastarskim česticama: k.č. 2443/2; 2448/2; 2482/2 i 2497/2 u k.o. Borovo, k.č. 2170/2; 2171/2 i 2536/2 u k.o. Trpinja, i k.č. 1059; 1060 i 1061 u k.o. Borovo Naselje.

Prilaz planiranom letjelištu moguć je sa zapadne i istočne strane do trenutka eventualne izgradnje planiranog 110 kV dalekovoda Vukovar 1-TE Dalj. U slučaju njegove izgradnje na planiranoj/ucrtanoj trasi bio bi onemogućen prilaz letjelištu s istočne strane, a u slučaju eventualnog izmještanja planiranog 110 kV dalekovoda Vukovar 1-TE Dalj sa planirane/ucrtane trase na potrebnu udaljenost od uzletno-sletne staze letjelišta, ili njegovim kabliranjem, ukinut će se i moguće ograničenje prilaza budućem letjelištu s istočne strane.

Postojeće letjelište "Borovo" moguće je preseliti na novu lokaciju kod ekonomije "Orlovača" u trenutku kada se nova lokacija opremi sadržajima i potrebnom infrastrukturom za funkcioniranje letjelišta, a minimalno kao na postojećem letjelištu "Borovo".

Postojeće letjelište "Borovo" moguće je koristiti do trenutka preseljenja na novu lokaciju.“

Članak 46.

Članak 92., mijenja se i glasi:

„Plinoopskrba

Plinsku mrežu planirati i postavljati prema kartografskom prikazu br. 2.4. „Infrastrukturni sustavi - Plinska mreža“.

Koridor trase distribucijskog plinovoda se planira unutar javne površine, dvostrano po uličnom profilu.

Minimalno potrebna udaljenosti od ostalih instalacija u horizontalnom odmjeravanju iznosi 1,0 metar.

Iznad plinovoda u širini od 2,0 m lijevo i desno, nije dopuštena sadnja grmolikog raslinja i drveća."

Članak 47.

U članku 93., stavak 3., mijenja se i glasi:

„Planirane distribucijske elektroenergetske vodove izgrađivati podzemnim kablskim vodovima, a postojeće postupno zamjenjivati podzemnim kablskim vodovima. Također, u 10 kV mreži cilj je postupni, ali potpuni prelazak s 10kV na 20kV naponsku razinu. Mrežu elektroopskrbe planirati prema kartografskom prikazu br. 2.3. „Infrastrukturni sustavi - Elektroenergetska mreža“."

Članak 48.

Članak 94.a., mijenja se i glasi:

„Na području Općine Borovo omogućuje se gradnja postrojenja za proizvodnju električne i/ili toplinske energije koja kao resurs koriste alternativne odnosno obnovljive izvore energije definirane posebnim propisom.

Ukoliko se iskaže interes za takvu gradnju, potrebno je provesti odgovarajuće postupke propisane posebnim propisom, zadovoljiti kriterije zaštite prostora i okoliša te ekonomske isplativosti.

Kada se građevine iz stavka 1. ovog članka grade kao građevine osnovne namjene na zasebnoj građevnoj čestici mogu se graditi unutar granica građevinskih područja gospodarske namjene ili izvan granica građevinskih područja pod uvjetom da građevna čestica bude udaljena minimalno 30 m od granica građevinskog područja naselja, kao i minimalno 50 m od ruba zemljišnog pojasa državne ili županijske ceste, odnosno željeznice, ili planskog koridora ceste, odnosno željeznice.

Planom se omogućava planiranje i izgradnja postrojenja za proizvodnju električne energije i/ili toplinske energije (elektrana i sl.) koje kao resurs koriste obnovljive izvore energije uz obvezu smještaja izvan:

- zaštićenih područja prirode,
- zaštićenih krajolika,
- zaštićenih područja graditeljske baštine te
- drugih područja za koje uvjete korištenja i uređenja prostora određuju državne ustanove i ustanove s javnim ovlastima.

Proizvedena električna energija može se koristiti za vlastite elektroenergetske potrebe, a višak ili ukupna proizvedena električna energija bi se predavala u elektrodistribucijski sustav. Za omogućavanje preuzimanja viška ili ukupne proizvedene električne energije u distribucijski sustav omogućava se izgradnja elektroenergetskih postrojenja (trafostanica ili rasklopišta), veličine i snage potrebne za prihvatanje viška ili cjelokupno proizvedene električne energije, kao i priključnih vodova za njihovo povezivanje s postojećom elektroenergetskom mrežom.

Postrojenja za proizvodnju električne i/ili toplinske energije koja kao resurs koriste ostale obnovljive izvore energije mogu se graditi izvan granica građevinskih područja, u izdvojenim građevinskim područjima i unutar granica građevinskog područja naselja.

Postrojenja za proizvodnju električne energije i/ili toplinske energije koja kao resurs koriste biogorivo, krute mase, bioplin i sl., mogu se graditi izvan granica građevinskih područja samo u sklopu namjena koja su dozvoljena izvan granica građevinskih područja kao npr. farme, proizvodno poljoprivredno-gospodarski pogoni i sl.

U izdvojenim građevinskim područjima izvan naselja gospodarske namjene (proizvodna, poslovna i poljoprivredna) mogu se kao resursi koristiti svi obnovljivi izvori energije, dok se u izdvojenim građevinskim područjima izvan naselja drugih namjena (ugostiteljsko-turističke, športsko-rekreacijske i dr.) kao resurs može se koristiti samo obnovljivi izvor energije kao što je sunce, vjetar i geotermalna energija.

Unutar granica građevinskih područja naselja postrojenja za proizvodnju električne energije i/ili toplinske energije koje kao resurs koriste obnovljive izvore energije sunce (solarni kolektori) mogu se graditi na građevnim česticama neovisno o namjeni (osim prometnih i javnih zelenih površina (ne odnosi se na urbanu opremu i sl.)) sukladno posebnim propisima.

Prilikom potencijalnog odabiranja lokacija za smještaj OIE prioritet dati površinama izvan područja EM koje više nisu u funkciji odnosno prethodno su već korištene (industrija, vojni kompleksi i sl.).

Postrojenja za proizvodnju električne i/ili toplinske energije koja kao resurs koriste alternativne odnosno obnovljive izvore energije na mogu se planirati na prostoru ciljnih stanišnih tipova odnosno staništa neophodnih za opstanak ciljnih vrsta na području ekološke mreže HR2000372 Dunav-Vukovar.

Navedena ograničenja se ne odnose na postavljanje solarnih panela na građevine (izgrađene i planirane prostornim planom, kojima solarna elektrana nije osnovna namjena) u područjima EM.

Pristupne putove za sve obnovljive izvore energije planirati na način da se u najvećoj mogućoj mjeri iskoriste postojeći putovi i prometnice.“

Članak 49.

Iza članka 94.a., dodaju se novi članci 94.b. – 94.d. koji glase:

„Članak 94.b.

Za gradnju vjetroelektrana dopušteno je istraživanje na lokacijama koje su izvan građevinskih područja te ostalih područja zaštićenih posebnim propisima koji zabranjuju gradnju vjetroelektrana.

Minimalna udaljenost vjetroelektrana čija je visina stupa iznad 20 m od građevinskog područja naselja iznosi 500,0 m. Buka koju proizvodi vjetroelektrana mora zadovoljiti posebnim propisom određene veličine, a minimalna udaljenost od naselja može biti i veća od određenih 500 m.

Minimalna udaljenost od cesta i željeznica iznosi dvije visine stupa tj. (d=2 h).

Vjetroelektrana čija je visina stupa 20 i manje metara mora biti udaljena od građevinskog područja naselja toliko da zadovoljava propisane vrijednosti za buku. Mikrolokacija stupa mora biti na udaljenosti od građevina za boravak ljudi minimalno za dvije visine stupa (d=2 h).

Kod planiranja vjetroelektrana voditi računa o udaljenosti i položaju koji što je više moguće onemogućuju vizualni kontakt vjetroagregata sa zaštićenim krajobrazima i krajobrazima zaštićenim u sklopu PP dokumentacije.

Mikrolokacija vjetroelektrana mora biti grafički određena (ucrtana) u ovom Planu.

Članak 94.c.

Istražnim prostorom geotermalne vode smatra se područje cijele Općine osim u dijelovima koji su zaštićeni posebnim propisima koji zabranjuju istraživanje i korištenje geotermalne vode.

Na temelju rezultata dobivenih preliminarnim istražnim mjerenjima u daljnjoj stručnoj dokumentaciji za prostore za iskorištavanje mineralnih sirovina – geotermalne vode procijeniti količine stakleničkih plinova koje bi mogle biti oslobođene u atmosferu.

Članak 94.d.

Prilikom daljnjeg planiranja i projektiranja, trasu dalekovoda izmjestiti izvan područja EM ili, ukoliko to nije moguće, voditi izvan područja prostiranja ciljnog stanišnog tipa."

Članak 50.

Članak 95., mijenja se i glasi:

„VODOOPSKRBA

Predviđeno proširenje vodovodne mreže u cilju kvalitetnije i sigurnije vodoopskrbe cijelog područja temeljeno je na dosadašnjoj koncepciji vodoopskrbe i to u svim područjima i za dijelove naselja koji do sada nisu obuhvaćeni vodoopskrbom, kartografski prikaz br. 2.5. „Infrastrukturni sustavi - Vodoopskrbna mreža“.

Formiranu mrežu vodoopskrbe u Općini treba dovršiti u dijelovima gdje nije izvedena, a planski razvoj pojedinih općinskih područja treba pratiti s novom vodoopskrbnom mrežom i pripadajućim dijelovima sustava vodoopskrbe koje treba izvoditi u skladno ovom Planu i posebnim propisima.

Mrežu cjevovoda treba planirati u postojeće, a tek iznimno u nove infrastrukturne koridore i to u pravilu u koridore postojećih ili planiranih prometnica, a izvan područja prostiranja ciljnog stanišnog tipa u području ekološke mreže.

Vodoopskrbni vodovi se polažu u površinama javne namjene. U građevinskom području naselja vodovi vodoopskrbne mreže u pravilu se polažu u zeleni pojas, na dubinu veću od dubine smržavanja. Ukoliko zelenog pojasa nema ili ga iz bilo kojeg razloga nije moguće koristiti za polaganje vodoopskrbnog voda vodovi vodoopskrbe se polažu ispod pješačke ili biciklističke staze.

Trase te položaj vodova i ostalih dijelova sustava vodoopskrbe na kartografskom prikazu 2.5. „Infrastrukturni sustavi - Vodoopskrbna mreža“ su orijentacijske i detaljnije se određuju/definiraju na sljedeći način:

- za postojeće vodove i dijelove sustava vodoopskrbe, podacima nadležnog javno pravnog tijela,
- za planirane vodove, planovima nižeg reda i/ili projektnom dokumentacijom.

Najmanji profili hidrantske mreže, potrebna oprema, način izvedbe protupožarne zaštite propisan je posebnim zakonskim i podzakonskim propisima.

Vrsta materijala za izvedbu magistralne vodovodne mreže i naselja je predviđena cijevima koje trebaju podnijeti radni tlak od NP 10 bara.“

Članak 51.

Članak 96., mijenja se i glasi:

„Sve otpadne vode treba prije ispuštanja u recipijent tako tretirati kako bi se uklonile sve štetne posljedice za okolinu, prirodu i recipijent (planom predviđena izgradnja pročištača).

ODVODNJA

Privremena rješenja odvodnje i zbrinjavanja otpadnih voda naselja individualni sustavi s dobro izvedenim vodonepropusnim sabirnim/septičkim jamama i njihovom urednom održavanju. Konačno rješenje treba predvidjeti u skladu sa smjernicama Studije zaštite voda Vukovarsko-srijemske županije. Po izgradnji sustava odvodnje naselja potrebno je izvesti priključak svake građevine na javni odvodni sustav, a zatečene sabirne/septičke jame isključiti iz sustava odvodnje. Ukoliko se u okviru naselja izgrade gospodarski pogoni ili mini farme nužno je otpadnu vodu tretirati do potrebne razine vlastitim uređajima za predtretman otpadnih voda.

Trase vodova iz kartografskog prikaza br. 2.6. „Infrastrukturni sustavi - Odvodnja otpadnih voda i uređenje vodotoka i voda“ su usmjeravajućeg značenja i moguće ih je mijenjati u tijeku detaljne razrade.

Biljni uređaji za pročišćavanje, ukoliko se primjene kao rješenje za manje/individualne sustave odvodnje, moraju biti smješteni tako da nisu na dominantnom smjeru vjetra prema najbližem naselju, uz poštivanje minimalnih udaljenosti od građevinskih područja naselja i cesta.

Udaljenost biljnih uređaja za pročišćavanje od građevinskog područja naselja ne može biti manja od 300 m a od cesta 100 m.“

Članak 52.

U članku 98.e., stavak 3., mijenja se i glasi:

„Područje primjene posebnih uvjeta korištenja površina unutar kojih se nalazi područje ekološke mreže prikazano je na kartografskom prikazu br. 3.1.a. „Uvjeti korištenja, uređenja i zaštite prostora - Područja ekološke mreže“ u mjerilu 1:25000.“

Članak 53.

Članak 99., mijenja se i glasi:

„Odredbe za uspostavu i provođenje mjera zaštite, obnove i očuvanja kulturne baštine proizlaze iz Zakona o zaštiti i očuvanju kulturnih dobara (NN br 69/99, 151/03, 157/03, 87/09, 88/10, 61/11 25/12, 136/12, 157/13, 152/14, 98/15, 44/17, 90/18, 32/20, 62/20, 117/21).

Kulturna dobra bez obzira na vlasništvo, preventivnu zaštitu ili registraciju uživaju zaštitu prema odredbama Zakona o zaštiti i očuvanju kulturnih dobara.

Sva Zakonom zaštićena kulturna dobra, kao i ona evidentirana ovim Planom i Planom višeg reda, moraju biti na stručno prihvatljiv način uključena u budući razvitak područja unutar obuhvata Plana.

Mjere zaštite zaštićenih kulturnih dobara

Mjerama propisanim u Zakonu o zaštiti i očuvanju kulturnih dobara i prostornom planu utvrđuje se obvezni postupci, te način i oblici graditeljskih i drugih zahvata na pojedinačnim kulturnim dobrima - građevinama, građevnim sklopovima, arheološkim nalazištima, katastarskim česticama na kojima se nalaze građevine koje imaju svojstvo kulturnog dobra, te pojedinim zonama zaštite naselja.

Na zaštićenim građevinama, memorijalnim područjima i spomen obilježjima te arheološkim nalazištima upisanim u Registar kulturnih dobara Republike Hrvatske kojima je utvrđeno svojstvo zaštićenog ili preventivno zaštićenog kulturnog dobra obavezno se primjenjuju sve odredbe Zakona o zaštiti i očuvanju kulturnih dobara.

Posebnom konzervatorskom postupku osobito podliježu slijedeći zahvati na pojedinačno zaštićenim građevinama, sklopovima, predjelima i nalazištima:

- konzervatorsko-restauratorsko istraživanje i izrada studija i elaborata
- popravak i održavanje postojećih građevina;
- nadogradnje;
- prigradnje;
- preoblikovanje;
- adaptacije (prilagodbe);
- rušenja i uklanjanja;
- promjena namjene;
- izvođenje radova na arheološkim nalazištima koji uključuju zemljane radove.

U skladu s navedenim Zakonom, za sve nabrojane zahvate na građevinama, sklopovima, predjelima i nalazištima, kod nadležnog konzervatorskog odjela potrebno je provesti sljedeće propisane postupke i ishoditi akte:

- a) posebni uvjeti i potvrda glavnog projekta - kod svih zahvata za koje je potreban odgovarajući akt kojim se odobrava građenje i zahvata koji se izvode na temelju glavnog projekta.
- b) posebni uvjeti i prethodno odobrenje - kod svih zahvata za koje nije potreban akt kojim se odobrava građenje i svih zahvata na koje se odnose Pravilnik o jednostavnim i drugim građevinama i radovima (NN br. 79/14, 41/15, 75/15, 112/17) te Pravilnik o održavanju građevina (NN br. 122/14).
- c) nadzor u svim fazama radova, provodi nadležno tijelo za zaštitu kulturne baštine,
- d) Prije izgradnje velikih infrastrukturnih zahvata (izgradnja cesta, pruga, mostova, energetskih postrojenja, industrijska postrojenja velike površine i slično) na arheološki neistraženom području investitorima se preporučuje provesti mjere zaštite arheoloških nalazišta prije početka građevinskih radova, i to:
 1. terenski pregled područja predviđenog za izgradnju,
 2. probna arheološka istraživanja ako terenski pregled pokaže postojanje arheoloških nalaza,
 3. sustavna arheološka istraživanja ako probno istraživanje potvrdi postojanje arheološkog nalazišta.

Za svako zaštićeno i preventivno zaštićeno kulturno dobro kao najmanja granica zaštite utvrđuje se pripadna katastarska čestica. Povijesne građevine i spomen obilježja obnavljaju se cjelovito, zajedno s njihovim okolišem. pristupom, vrtom, perivojem, voćnjakom, dvorištem i sl.

Zaštitu kulturnih dobara treba provoditi u skladu s načelima konzervatorsko-restauratorske djelatnosti dokumentiranjem, konzervatorsko-restauratorskim istraživanjem, valorizacijom i

izrdom studija; izradom projektne dokumentacije sanacijom, konzervacijom i prezentacijom građevina važnih za povijesni i kulturni identitet prostora.

Projektanti radova na zaštićenim kulturnim dobrima trebaju imati dopuštenje Ministarstva kulture za obavljanje poslova na kulturnim dobrima.

Arheološka iskopavanja i istraživanja te konzervatorsko-restauratorska istraživanja građevina i izrada studija mogu se obavljati samo na temelju odobrenja koje daje nadležno tijelo.

Ovaj sustav mjera zaštite primijeniti će se i na dobra za koja se nakon donošenja prostornog plana utvrdi svojstvo kulturnog dobra.

Ako se nakon donošenja prostornog plana rješenjem utvrdi zaštita arheološkog nalazišta potrebno je postupati na sljedeći način: Zaštićena arheološka nalazišta i zone locirane su katastarskim česticama. Na tim nalazištima, prije svih zemljanih radova koji uključuju kopanje zemljišta, moraju se prethodno ishoditi posebni uvjeti zaštite i prethodno odobrenje, odnosno potvrda glavnog projekta nadležnog Konzervatorskog odjela, koji može propisati i prethodno izvođenje zaštitnih arheoloških iskopavanja i istraživanja. Sva izgradnja na navedenim nalazištima uvjetovana je rezultatima arheoloških istraživanja, bez obzira na ostale prethodno izdane uvjete i odobrenja.

Mjere zaštite evidentiranih kulturnih dobara

Evidentirana kulturna dobra graditeljske i druge baštine spadaju u kategoriju kulturnih dobara od lokalnog značenja. Za zahvate na evidentiranim kulturnim dobrima graditeljske i druge baštine prije početka radova preporučuje se pribaviti stručno mišljenje nadležnog tijela za zaštitu kulturne baštine. Odluku o proglašenju zaštićenog kulturnog dobra od lokalnog značenja donosi predstavničko tijelo lokalne samouprave sukladno čl. 17. Zakona o zaštiti i očuvanju kulturnih dobara, a način njegove zaštite utvrđuje se uz prethodnu suglasnost nadležnog konzervatorskog odjela.

Spomen biste, spomen obilježja, grobnice, poklonci, kapelice i drugi elementi javnih obilježja ne mogu se uklanjati, premještati ili na njima bilo što raditi bez prethodno pribavljenog mišljenja nadležnog konzervatorskog odjela.

Ako se na području evidentiranih arheoloških nalazišta i zona ili preostalom području Općine, prilikom izvođenja građevinskih ili bilo kojih drugih zemljanih radova naišlo na arheološko nalazište ili nalaze, radovi se moraju prekinuti te o nalazu bez odlaganja obavijestiti Konzervatorski odjel u Vukovaru, kako bi se sukladno odredbama čl. 45. Zakona o zaštiti i očuvanju kulturnih dobara poduzele odgovarajuće mjere osiguranja te zaštite nalazišta i nalaza."

Članak 54.

Članak 99.a., mijenja se i glasi:

„Podatke o broju i statusu zaštite kulturnih dobara te mjere zaštite zaštićenih kulturnih dobara za područje Općine Borovo daje Ministarstvo kulture i medija Uprava za zaštitu kulturne baštine Konzervatorski odjel u Vukovaru.

Područje primjene posebnih uvjeta korištenja površina unutar kojih se nalaze zaštićena kulturna dobra prikazano je na kartografskom prikazu br. 3.1. „Uvjeti korištenja, uređenja i zaštite prostora – područje posebnih uvjeta korištenja“ u mjerilu 1:25000.“

Članak 55.

Članak 99.b., mijenja se i glasi:

„Popis kuturnih dobara:

1. Zaštićena (Z) i preventivno zaštićena (P) kulturna dobra

Red. br.	Naziv spomenika	Adresa	kč.br.	Br. zaštite	Vrsta kult. dobra
1.	Crkva Prvomučenika i Arhiđakona Stefana	Trg palih boraca 14	272	Z-1141	sakralni
2.	Inventar crkve sv. Arhiđakona Stefana	Trg palih boraca 14	272	Z-2516	sakralni
3.	„Gradac“ prapovijesno i srednjovjekovno arheološko nalazište			Z-5699	arheološki
4.	„Šanac – Savuljski put“ antičko i srednjovjekovno arheološko nalazište		1436, 1437/1, 1437/2, 1438	P-5619	arheološki

2. Evidentirana kulturna dobra (kulturna dobra lokalnog značaja)
(E – evidentirana, R – rekognoscirana arheološka nalazišta)

Red. br.	Naziv spomenika	Br. zaštite	Vrsta kult. dobra
1.	„Kurjača vrtača“, antičko arheološko nalazište	R18d	arheološki
2.	„Guvna“, antičko i novovjekovno arheološko nalazište	R18e	arheološki
3.	„Gradac - jug“, srednjovjekovno arheološko nalazište	R18f	arheološki
4.	Križ	E – lokalni značaj	sakralni
5.	Stara škola (Trg palih boraca br. 2, Borovo)	E – lokalni značaj	povijesna građevina
6.	Tradicijska kuća (Glavna br. 44, Borovo)	E – lokalni značaj	etnološka
7.	Spomen ploča poginulim braniteljima	E – lokalni značaj	memorijalna
8.	Spomenik palim borcima i ŽFT u mjestu	E – lokalni značaj	memorijalna
9.	Spomenik palim borcima i ŽFT na Osnovnoj školi "Borovo"	E – lokalni značaj	memorijalna
10.	Spomen ploča palim borcima i ŽFT i član NK «Sloga»	E – lokalni značaj	memorijalna

Članak 56.

Članak 99.e, stavak 3., briše se.

Članak 57.

Članak 107., stavak 1., mijenja se i glasi:

„Sanitarne otpadne vode iz domaćinstva u naseljima bez sustava odvodnje moraju se prikupljati u nepropusnim sabirnim/septičkim armirano-betonskim jamama zatvorenog tipa, koje omogućavaju lako povremeno pražnjenje djelomično pročišćene otpadne vode i odvoz u zatvorenim posudama na mjesto ispusta.“

Članak 58.

Članak 111., stavak 2. i 3., mijenjaju se i glase:

„U svrhu tehničkog i gospodarskog održavanja vodotoka i drugih voda, djelotvornog provođenja obrane od poplava i drugih oblika zaštite od štetnog djelovanja voda na vodotocima i drugim ležištima voda utvrđuje se inundacijsko područje kao prostor primjene posebnih propisa.

U vodotoke, akumulacije, retencije i kanale te u inundacijskom području zabranjeno je odlagati zemlju, kamen, otpad te obavljati druge radnje kojima se može utjecati na promjenu vodotoka, promjenu vodostaja, promjenu režima voda, količinu vode koja protječe, kvalitetu vode ili ostale parametre koji bi mogli otežati održavanje vodnogospodarskog sustava.“

Članak 59.

Članak 113.b., mijenja se i glasi:

„Unutar zona sanitarne zaštite izvorišta Cerić i drugih vodozahvata namijenjenih vodoopskrbi potrebno je poštovati uvjete i ograničenja iz posebnog propisa odnosno za izvorište Cerić Odluke o zonama sanitarne zaštite izvorišta Cerić.“

Članak 60.

Članak 114.b., mijenja se i glasi:

„Skloništa

Postojeća izgrađena skloništa potrebno je održavati.“

Članak 61.

Članak 118., mijenja se i glasi:

„Na temelju Prostornog plana uređenja Općine Borovo obvezno je izraditi:

- Urbanistički plan uređenja „Poretak“ čiji obuhvat iznosi cca 60,95 ha.

Na području Općine Borovo na snazi je DPU centra Borovo. Na području DPU centra Borovo za gradnju se primjenju odredbe za provedbu tog Plana.

Do izrade UPU „Poretak“, nije dozvoljena gradnja unutar obuhvata tog plana.

Granice obuhvata DPU centra Borovo i UPU „Poretak“ prikazane su na kartografskom prikazu 3.1. „Uvjeti korištenja, uređenja i zaštite prostora – Područje posebnih uvjeta korištenja“ i na kartografskom prikazu 4.1. „Građevinsko područje naselja Borovo – južni dio i Izdvojeno građevinsko područje izvan naselja rekreacijsko-turističke namjene“.

Članak 62.

Iza članka 120., dodaje se novi naslov i članci koji glase:

„B) SMJERNICE ZA IZRADU PROSTORNIH PLANOVA UŽIH PODRUČJA ČIJA SE IZRADA I DONOŠENJE ODREĐUJE OVIM PLANOM

Članak 121.

Urbanističkim planovima uređenja i detaljnim planovima uređenja dopušta se detaljnije razgraničenje površina unutar pojedinih namjena.

Smjernice za izradu UPU „PORETAK“

Članak 122.

Na području Izdvojenog građevinskog područja izvan naselja rekreacijsko-turističke namjene, kod izrade urbanističkog plana uređenja poštivati sljedeće smjernice za određivanje namjene prostora:

- sportsko – rekreacijska namjena
- ugostiteljsko – turistička namjena
- prometne površine
- javne zelene površine
- površine infrastrukturnih sustava

Na području UPU „Poretak“ moguća je gradnja vanjskih sportskih terena s pratećim sadržajima kao što su građevine svlačionica, klubova, spremišta i/ili ugostiteljsko - turističkih sadržaja, sportskog ribnjaka, zimovnika za brodice, parkirališta za osobne automobile i autobuse, dječjih igrališta, plaža sa splavima, kamp, trim staze, biciklističke staze, sidrište čamaca i putničkih plovila, radionica za servisiranje i popravak brodica, čamaca i vanbrodskih motora i postavljanje objekata za proizvodnju električne energije iz obnovljivih izvora (sunce, vjetar i geotermalna energija).

Maksimalni koeficijent izgrađenosti zasebne građevne čestice športsko-rekreacijske namjene je 0,4. U koeficijent izgrađenosti ne računaju se otvoreni športsko-rekreacijski tereni.

Maksimalna etažna visina građevine športsko-rekreacijske namjene je podrum i/ili suteran i 2 nadzemne etaže, za ostale namjene podrum i/ili suteran, prizemlje i potkrovlje/tavan.

Otvorene športske terene potrebno je orijentirati u pravcu sjever-jug gdje god je to moguće.

Unutar ovog prostora mogu se graditi i dječja igrališta kao i sve potrebne pomoćne građevine, te prateće građevine i elementi uređenja parcele.

Minimum 20% površine građevne čestice treba biti ozelenjeno i odgovarajuće hortikulturno uređeno.“

Temeljem članka 24. stavka 2. Zakona o zaštiti prirode (Narodne novine br. 80/13 , 15/18 i 14/19) za sve planove, programe i zahvate koji mogu imati značajan negativan utjecaj na ciljne vrste i staništa te cjelovitost područja ekološke mreže, potrebno je provesti postupak ocjene prihvatljivosti za ekološku mrežu. Ukoliko se u postupku ocjene prihvatljivosti utvrdi da zahvat, unatoč predviđenim mjerama ublažavanja, ima značajan negativan utjecaj na ciljne vrste i stanišnih tipova Natura 2000 područja, zahvat je potrebno odbiti. Ukoliko ne postoje alternativna rješenja, ovakav zahvat moguće je dopustiti u slučaju kada je utvrđen prevladavajući javni interes (uključujući i onaj socijalne i gospodarske naravi), uz obvezu provedbe odgovarajućih kompenzacijskih uvjeta.“

III. ZAKLJUČNE ODREDBE

Članak 63.

U grafičkom dijelu plana, do sada važeći, kartografski prikazi: 1., 3.B., 4.A., 4.B. i 4.D., u cijelosti se zamjenjuju novima, sukladno ovoj Odluci kako slijedi:

	Mjerilo
0. PREGLEDNA KARTA IZMJENA I DOPUNA	1:25.000
1. KORIŠTENJE I NAMJENA POVRŠINA	1:25.000
2.1. INFRASTRUKTURNI SUSTAVI	
- PROMETNA MREŽA	1:25.000
2.5. INFRASTRUKTURNI SUSTAVI	
- VODOOPSKRIBNA MREŽA	1:25.000
2.6. INFRASTRUKTURNI SUSTAVI	
- ODVODNJA OTPADNIH VODA I UREĐENJE VODOTOKA I VODA	1:25.000
3.1. UVJETI KORIŠTENJA, UREĐENJA I ZAŠTITE PROSTORA - PODRUČJE POSEBNIH UVJETA KORIŠTENJA	1:25.000
3.1.a. UVJETI KORIŠTENJA, UREĐENJA I ZAŠTITE PROSTORA – PODRUČJA EKOLOŠKE MREŽE	1:25.000
3.2. UVJETI KORIŠTENJA, UREĐENJA I ZAŠTITE PROSTORA - VODNOGOSPODARSKO PODRUČJE	1:25.000
4.1. GRAĐEVINSKO PODRUČJE NASELJA BOROVO – JUŽNI DIO I IZDVOJENO GRAĐEVINSKO PODRUČJE IZVAN NASELJA REKREACIJSKO-TURISTIČKE NAMJENE	1: 5.000
4.2. GRAĐEVINSKO PODRUČJE NASELJA BOROVO – SJEVERNI DIO I IZDVOJENO GRAĐEVINSKO PODRUČJE IZVAN NASELJA „ZONA GOSPODARSKE NAMJENE“	1: 5.000

Članak 64.

Odredbe ove Odluke ne primjenjuju se na postupke za zahvate u prostoru na česticama koje su u obuhvatu ovog Plana, a koji su pokrenuti prije stupanja na snagu ove Odluke. Isti postupci dovršit će se po odredbama Odluke koja je bila na snazi u vrijeme podnošenja zahtjeva.

Članak 65.

Plan izrađen je u (5) pet primjeraka koji se imaju smatrati izvornikom od čega se 1 (jedan) nalazi u pismohrani Izrađivača Plana.

Uvid u Plan može se izvršiti na adresi Općina Borovo Glavna br. 3 Borovo, Jedinstveni upravni odjel.

Plan će biti objavljen na internet stranici Općine Borovo www.opcina-borovo.hr.

Članak 66.

Sukladno članku 113. stavak 3., Zakona o prostornom uređenju ("Narodne novine" broj 153/13, 65/17, 114/18, 39/19 i 98/19), Općinsko vijeće Općine Borovo izvršiti će objavu pročišćenog teksta Odredbi za provedbu i grafičkog dijela Prostornog plana uređenja Općine Borovo, najkasnije u roku od 30 dana od stupanja na snagu ove Odluke.

Članak 67.

Ova Odluka stupa na snagu narednog dana u odnosu na dan objave u Službenom glasniku Općine Borovo.

PREDSJEDNIK OPĆINSKOG VIJEĆA
Duško Drobić

KLASA: 350-02/21-01/2
URBROJ 2196-9-01-23-28
U Borovu, 16.03.2023 god.

OPĆINSKO VIJEĆE OPĆINE BOROVO, na 13. sjednici održanoj 16.03.2023 god. na temelju članka 109. stavak 4. Zakona o prostornom uređenju (NN., br. 153/13, 65/17, 114/18, 39/19 i 98/19), Odluke o izradi III. Izmjena i dopuna Detaljnog plana uređenja centra Borovo (Službeni glasnik 3/22) i članka 44. Statuta Općine Borovo (Službeni glasnik 2/21) te čl. 73. Poslovnika (Službeni glasnik 5/21) donosi sljedeću

**ODLUKU
O DONOŠENJU III. IZMJENA I DOPUNA DETALJNOG PLANA UREĐENJA
CENTRA BOROVO**

II. TEMELJNE ODREDBE**Članak 1.**

Ovom Odlukom donose se III. Izmjene i dopune Detaljnog plana uređenja centra Borovo ("Službeni vjesnik" Vukovarsko-srijemske županije broj 7/10, 3/13 i „Službeni glasnik“ Općine Borovo 3/17).

Članak 2.

III. Izmjene i dopune Detaljnog plana uređenja centra Borovo (u daljnjem tekstu : Plan) sastoje se od knjige-elaborata pod nazivom: "III. Izmjene i dopune Detaljnog plana uređenja centra Borovo, broj Plana: 40/2021. godine.

Plan iz stavka 1. ovoga članka izradio je Zavod za prostorno planiranje d.d. Osijek, Vijenac Paje Kolarića 5A.

Članak 3.

Plan sadržava tekstualni i grafički dio:

S A D R Ž A J		Stranica
0. OPĆI DIO		1
5. Naslovna stranica		1
6. Potpisni list		2
7. Suradnja i konzultacije u izradi Plana		3
8. Sadržaj		4
I. TEKSTUALNI DIO PLANA		1
1. ODREDBE ZA PROVEDBU		1
II. GRAFIČKI DIO PLANA		1
	Mjerilo	
0. PREGLEDNA KARTA IZMJENA I DOPUNA		1: 1.000
2. DETALJNA NAMJENA POVRŠINA		1: 1.000
3. INFRASTRUKTURA - PROMET, ULIČNA MREŽA		1: 1.000
4. UVJETI KORIŠTENJA		1: 1.000
5. UVJETI GRADNJE		1: 1.000
III. OBRAZLOŽENJE PLANA I PRILOZI		1
A) OBRAZLOŽENJE IZMJENA I DOPUNA DETALJNOG PLANA UREĐENJA CENTRA BOROVO		1
B) POPIS SEKTORSKIH DOKUMENATA I PROPISA KOJE JE BILO POTREBNO POŠTIVATI U IZRADI PLANA		3
C) ZAHTJEVI IZ ČLANKA 90. ZAKONA O PROSTORNOM UREĐENJU		5
D) IZVJEŠĆE O JAVNOJ RASPRAVI		20
E) EVIDENCIJA POSTUPKA IZRADA I DONOŠENJA PROSTORNOG PLANA		41
IV. DOKUMENTACIJA		1
6. Izvadak iz sudskog registra		1
7. Rješenje kojim se daje suglasnost za obavljanje svih stručnih poslova prostornog uređenja		5
8. Rješenje o upisu u Imenik ovlaštenih arhitekata Hrvatske komore arhitekata i inženjera u graditeljstvu		7
9. Rješenje o imenovanju odgovornog voditelja Nacrta prijedloga Plana		10
10. Potvrda		11

II. ODREDBE ZA PROVEDBU

Članak 4. *

U članku 5., stavku 1., iza alineje 5. dodaje se alineja 6. koja glasi:

„6. Javne zelene površine“.

Alineja 6., postaje alineja 7..

Alineja 7., briše se.

Članak 5.

U članku 10., tablica „PROSTORNI POKAZATELJI ZA PLANIRANU NAMJENU“, mijena se i glasi:

Redni broj	Namjena	Broj građ. čestica	Ukupna planirana površina namjeni (ha)	%
1.	stambena namjena (S)	90	13,0275	64,08
2.	javna i društvena namjena (D, D1, D5, D8)	5	1,5731	7,74
3.	športsko-rekreacijska namjena (R1)	3	1,5524	7,64
4.	poslovna namjena (K2)	1	0,1632	0,80
5.	pješačka zona-trg	1	0,2569	1,26
6.	javne zelene površine (Z1)	2	0,2771	1,36
7.	prometne površine (kolnik, pješačke staze, trg, biciklističke staze, parkirališta, ulično zelenilo)	8	3,4818	17,12
UKUPNO:		111	20,3320	100

Članak 5.

U članku 12., u naslovu, riječi „(stambene građevine)“, brišu se.

Članak 6.

U članku 13., iza stavka 4., dodaje se stavak 5., koji glasi:

„„Stara škola“ građevina javne i društvene namjene koja se nalazi na građevnoj parceli br. 59. (kč.br. 453) zadržava se na postojećoj parceli te je moguća samo rekonstrukcija. Građevina se štiti Planom kao kulturno dobro lokalnog značaja.“

Članak 7.

U članku 16., stavku 1., broj „109“, zamjenjuje se brojem „111“.

Članak 8.

* Odredbe za provođenje započinju u ovom Planu s brojem 4., da bi se izjednačile s brojevima u Odluci o donošenju Plana

U članku 24., u stavku 1., u alineji 4., briše se „ugostiteljska“.

Iza alineje 5., dodaje se alineja 6. koja glasi:

„6. Javne zelene površine“.

Alineja 6., postaje alineja 7..

Alineja 7., briše se.

Članak 9.

Članak 25., mijenja se i glasi:

„STAMBENA NAMJENA (S)

Stambena namjena (S) obuhvaća 86 postojećih građevinskih parcela na kojima se nalaze stambene građevine s pomoćnih građevinama i 4 postojeće parcele koje su u građevinskom području stambene namjene, ali nisu gradive zbog svoje veličine i položaja: građevinska čestica br. 72 (k.č. 465/2), br. 73 (k.č. 465/3), br. 76 (k.č. 467/2), br. 101 (k.č. 491/2).

Površine stambene namjene namijenjene su prvenstveno stanovanju. Na građevnim česticama mogu se graditi građevine osnovne namjene, te uz nju građevine s pomoćnim sadržajima. Pomoćne građevine su građevine u kojima se smještaju sadržaji čija je namjena u funkciji osnovne namjene. To su: mala spremišta, garaže, spremišta za ogrjev i sl.

Stambenim građevinama smatraju se: građevine za stanovanje i stambeno-poslovne građevine.

Na građevnoj čestici obiteljske stambene građevine mogu se graditi gospodarske građevine bez izvora zagađenja i s potencijalnim izvorom zagađenja (maksimalni uzgoj do 5 uvjetnih grla) sukladno Odredbama ove Odluke.

Građevinska bruto površina svih građevina (osnovne građevine i pomoćne građevine) uračunava se u maksimalnu građevinsku bruto površinu izgradnje na čestici.

Unutar stambene namjene (S) osim građevina stambene namjene na zasebnoj čestici ili na čestici čija je osnovna namjena stambena mogu se graditi građevine: poslovnih djelatnosti, tihih i čistih proizvodnih djelatnosti, javnih i društvenih djelatnosti, tihih i čistih ugostiteljsko-turističkih djelatnosti te građevine za sport i rekreaciju.

Ukoliko se građevine poslovnih djelatnosti, tihih i čistih proizvodnih djelatnosti, javnih i društvenih djelatnosti, tihih i čistih ugostiteljsko-turističkih djelatnosti te građevine za sport i rekreaciju, grade unutar stambene namjene (S) na zasebnoj čestici ili na čestici čija je osnovna namjena stambena, primjenjuju se uvjeti gradnje za stambene građevine propisani ovom Odlukom i prikazani u tablici br. 1. i na kartografskom prikazu list br. 5. „Uvjeti gradnje“.

Unutar stambene građevine mogu se graditi i prostori drugih namjena (poslovnih djelatnosti, tihih i čistih proizvodnih djelatnosti, javnih i društvenih djelatnosti, tihih i čistih ugostiteljsko-turističkih djelatnosti te građevine za sport i rekreaciju) koje se s obzirom na vrstu djelatnost mogu obavljati unutar stambenih građevina (manje trgovine, prodaja putem kataloga, liječničke ordinacije, ljekarne, cvjećarne, uredi tihih djelatnosti, caffe-bar, prostori udruga, dječje igraonice, teretane isl.).

Postojeći sadržaji koji ne odgovaraju opisanim obilježjima mogu se zadržati bez mogućnosti proširenja (dogradnji, nadogradnji i sl.) s preporukom njihove prenamjene u sadržaje u skladu sa stanovanjem."

Članak 10.

Iza članka 25., dodaje se članak 25.a. koji glasi:

„Članak 25.a.

Gospodarskim građevinama smatraju se:

- bez izvora zagađenja:
šupe, kolnice, sjenici, ljetne kuhinje, spremišta poljoprivrednih strojeva i proizvoda, staklenici i plastenici, sušare (pušnice) i sl.
- s potencijalnim izvorima zagađenja:
staje, svinjci, kokošinjci, kuničnjaci, i sl.

Gospodarske građevine s potencijalnim izvorom zagađenja za uzgoj i tov životinja na području obuhvata DPU centra Borovo mogu se graditi za max. dozvoljeni kapacitet 5 uvjetnih grla.

Na neizgrađenoj građevnoj čestici ne mogu se graditi gospodarske građevine ako se istovremeno ne gradi ili je već izgrađena stambena građevina.

Pojas izgradnje za gospodarske građevine s izvorima zagađenja prostire se 50,00 – 100,00 m od regulacijskog pravca u dubinu čestice tj. na udaljenosti 20,00 m od ruba zone stambene odnosno stambeno-poslovne izgradnje izuzev svih vrsta radionica za popravak i servisiranje vozila i praonica vozila za koje se primjenjuju odredbe za stambene građevine."

Članak 11.

U članku 26., iza stavka 2., dodaje se stavak 3., koji glasi:

„Površine otvorenih sportskih terena ne uračunavaju se u maksimalni koeficijent (kig) izgrađenosti."

Stavci 3. i 4., postaju stavci 4. i 5..

Članak 12.

U članku 27., stavci 2. i 3., mijenjaju se i glase:

„Osim osnovnih namjena mogu se graditi i sadržaji koji upotpunjuju i služe osnovnoj djelatnosti te infrastrukturne građevine, urbana oprema, manipulativne površine i parkirališna mjesta te građevine za sport i rekreaciju.

Najveća dozvoljena katnost je Po+P+1+Pk osim građevne čestice br. 39 (k.č. 304/1) Po+P+2+Pk, a maksimalna visina građevina je 15,0 m (osim crkve gdje je dozvoljena i veća visina građevine)."

Članak 13.

Iza članka 29., dodaje se članak 29.a. koji glasi:

„Članak 29.a.

JAVNE ZELENE POVRŠINE - PARK

Javne zelene površine - park, planiran je na građevnim česticama br. 59 i 60 (k.č. 453 i 454). Planirani park je javno perivojno uređeni prostor, planski oblikovan, namijenjen odmoru i boravku građana te unapređenju slike mjesta. Moguća je gradnja jedne i/ili više građevina otvorenog tipa kao nadstrešnica, paviljon, dječje igralište, urbana oprema (spomenici, fontane, oglasni panoji i sl.), parkiralište za bicikle te infrastrukturni vodovi i građevine i sl..

Na građevnoj čestici br. 59 planiran je parki i javna i društvena namjena na površini postojeće građevine koja se zadržava i može se rekonstruirati. U tablici br. 1 su izražene površine svake namjene pojedinačno te je isto prikazano na kartografskim prikazima list br. 4. „Uvjeti korištenja“ i list br. 5. „Uvjeti gradnje“.

Članak 14.

U članku 35., u stavku 1., u drugoj rečenici, ispred dijela koji glasi: „građevine (spremišta, garaže i sl.)“ dodaje se riječ „pomoćne“.

Članak 15.

U članku 36., u naslovu, riječ "STAMBENE", briše se.

U stavku 2. "Stambene" briše se.

Članak 16.

Članak 37., mijenja se i glasi:

„Uz osnovne građevine, na građevnoj čestici se mogu graditi pomoćne građevine (mala spremišta, garaže i sl.) i nadstrešnice, koje služe redovitoj upotrebi stambene građevine, i to:

- prislonjene uz osnovne građevine na istoj građevnoj čestici na poluugrađeni način,
- odvojeno od osnovne građevine na istoj građevnoj čestici,
- na granici građevne čestice, uz uvjet da je zid prema susjednoj čestici izveden od vatrootpornog materijala.

Uz osnovne građevine, na građevnoj čestici se mogu graditi i vanjska stubišta, koje služe redovitoj upotrebi osnovne građevine, i to prislonjene uz osnovne građevine na istoj građevnoj čestici na poluugrađeni način.“

Članak 17.

U članku 47., u stavku 1., briše se „, uređenja i zaštite površina“.

Članak 18.

U članku 61., iza stavka 5. dodaju se novi stavci 6. i 7., koji glase:

„Za izgradnju/rekonstrukciju prilaza, priključaka, nogostupa, parkirališta, reklamnih panoa, podesta ljetnih terasa i ostalih zahvata ili radnji na cestovnom zemljištu javne ceste potrebno je izraditi projektno-tehničku dokumentaciju u skladu sa Zakonom, uvjetima ovog Plana i uvjetima javnopravnog tijela.

Točan broj i oblikovanje parkirališnih mjesta definirat će se projektnom dokumentacijom, u skladu s posebnim propisima i uvjetima javnopravnog tijela.“

Članak 19.

U članku 62., u stavku 4. iza broja „2“, dodaje se „-4“.

Članak 20.

U članku 65., iza stavka 2. dodaju se novi stavci 3. i 4., koji glase:

„Biciklističku infrastrukturu uz javnu cestu planirati sukladno posebnom propisu, uvjetima ovog Plana i uvjetima javnopravnog tijela.

Uz biciklističke staze ili trake mogu se graditi površine opremljene odgovarajućim elementima urbane opreme za parkiranje bicikala, kao i druge urbane opreme (klupe, koševi za smeće i dr.).“

Članak 21.

U članku 66., iza stavka 5. dodaje se novi stavak 6., koji glasi:

„Uz postojeće i planirane trase elektroničke komunikacijske infrastrukture u uličnim koridorima moguće je postava eventualno potrebnih građevina (kabinet-ormarić za smještaj elektroničke komunikacijske opreme) za potrebe uvođenja novih tehnologija, odnosno operatera ili rekonfiguraciju mreže. Kabineti-ormarići mogu se postavljati u okviru zelenih površina.“

Članak 22.

U članku 71., iza stavka 2. dodaju se novi stavci 3. - 5., koji glase:

„Koridori trase distribucijskog plinovoda se planiraju unutar javne površine, dvostrano po uličnom profilu.

Minimalna potrebna udaljenost od ostalih instalacija u horizontalnom odmjeravanju iznosi 1,0m.

Iznad plinovoda u širini 2,0m lijevo i desno nije dopuštena sadnja grmolikog raslinja i drveća.“

Članak 23.

U članku 74., iza stavka 2. dodaje se novi stavak 3., koji glasi:

„Javne zelene površine - park, planiran je na građevnim česticama br. 59 i 60 (k.č. 453 i 454). Planirani park je javno perivojno uređeni prostor, planski oblikovan, namijenjen odmoru i boravku građana te unapređenju slike mjesta. Moguća je gradnja jedne i/ili više građevina otvorenog tipa kao nadstrešnica, paviljon, dječje igralište, urbana oprema (spomenici, fontane, oglasni pano i sl.), parkiralište za bicikle te infrastrukturni vodovi i građevine i sl.“

Stavci 3. i 4., postaju stavci 4. i 5..

Članak 24.

U članku 81., u naslovu, riječ “NACIONALNA”, briše se.

U istom članku, podnaslov „**7.2. Zaštita kulturno-povijesnih cjelina i građevina**“ i stavci ispod njega, brišu se.“

Članak 25.

Iza članka 81., dodaje se članak 81.a. koji glasi:

„Članak 81.a.

„7.2. Zaštita kulturno-povijesnih cjelina i građevina

Kulturna dobra bez obzira na vlasništvo, preventivnu zaštitu ili registraciju uživaju zaštitu prema odredbama Zakona o zaštiti i očuvanju kulturnih dobara (NN 69/99, 151/03, 157/03, 87/09, 88/10, 61/11, 25/12, 157/13, 152/14, 98/15, 44/17, 90/18, 32/20, 62/20 i 117/21).

Sustav mjera zaštite za kulturna dobra utvrđuje nadležno tijelo Ministarstva kulture i medija temeljem članka 56. Zakona o zaštiti i očuvanju kulturnih dobara. Dokument prostornog uređenja može se donijeti samo uz prethodnu suglasnost nadležnog tijela kojim se potvrđuje da je sukladan konzervatorskoj podlozi ili utvrđenom sustavu mjera zaštite.

Sva kulturna dobra – uključujući registrirana i preventivno zaštićena od nadležne službe Ministarstva kulture, kao i ona evidentirana ovim Planom ili Planovima višeg reda, moraju biti na stručno prihvatljiv način uključena u budući razvitak područja unutar obuhvata Plana.

Radnje koje bi mogle prouzročiti promjene na kulturnom dobru, odnosno koje bi mogle narušiti cjelovitost kulturnoga dobra, mogu se poduzimati uz prethodno odobrenje nadležnog tijela, a isto je potrebno i za gradnju na području zaštićene kulturno-povijesne cjeline.

Za poduzimanje radnji na nepokretnom kulturnom dobru, kao i na području prostornih međa kulturnog dobra, za koje je prema posebnom propisu obvezna lokacijska dozvola, potrebno je u postupku izdavanja lokacijske dozvole pribaviti posebne uvjete zaštite kulturnog dobra od strane nadležnog tijela Ministarstva kulture.

Odluku o proglašenju zaštićenog kulturnog dobra lokalnog značaja donosi predstavničko tijelo županije, Grada Zagreba, grada ili općine temeljem članka 17. Zakona o zaštiti i očuvanju kulturnih dobara, a uz prethodnu suglasnost nadležnog konzervatorskog odjela.

Plan štiti sve evidentirane kulturno-povijesne i ambijentalne cjeline unutar obuhvata te predlaže donošenje odgovarajućih mjera zaštite nakon provedene valorizacije predmetnog dobra od strane nadležnog tijela.“

Članak 26.

Članak 82., mijenja se i glasi:

„Za potrebe ovog Plana korišteni su podaci iz podloge pripremljene za izradu PPUO Borovo, od strane nadležnog Konzervatorskog odjela.“

Članak 27.

U članku 83., dio koji glasi „, uređenja i zaštite površina“ briše se.

Članak 28.

Članak 101., mijenja se i glasi:

kulturno dobro	status zaštite
Inventar parohijske crkve Arhiđakona Stefana	Z-2516
Parohijska crkva Arhiđakona Stefana	Z-1141
Križ	lokalni značaj
Stara škola	lokalni značaj
Spomen ploča poginulim braniteljima	lokalni značaj
Spomenik palim borcima i ŽFT u mjestu	lokalni značaj
Spomenik palim borcima i ŽFT na Osnovnoj školi "Borovo"	lokalni značaj
Spomen ploča palim borcima i ŽFT i član NK «Sloga»	lokalni značaj

Članak 29.

U članku 102., iza stavka 2. dodaje se novi stavak 3., koji glasi:

„U slučaju neusklađenosti katastarske podloge s nacrtanim rješenjem, na kartografskim prikazima list br. 4. „Uvjeti korištenja“ i list br. 5. „Uvjeti gradnje“, nacrtano rješenje se primjenjuju u odnosu/koristeći katastarsku podlogu.“

Stavci 3. i 4., postaju stavci 4. i 5..

Članak 30.

Članak 106., mijenja se i glasi:

„Građevine moraju biti projektirane i izgrađene na način kako je propisano Zakona o zaštiti od buke (NN 30/09, 55/13, 153/13, 41/16, 114/18 i 14/21) i Pravilnik o najvišim dopuštenim razinama buke s obzirom na vrstu izvora, vrijeme i mjesto nastanka (N.N., br. 143/21).“

Članak 31.

Članak 107., mijenja se i glasi:

„Zaštita zraka provodi se sukladno odredbama Zakona o zaštiti zraka (NN 127/19 i 57/22), uz obavezno provođenje mjera za sprječavanje i smanjivanje onečišćenja zraka koje vrijedi za područje I. kategorije kakvoće zraka.

Nije dozvoljeno prekoračenje preporučene vrijednosti kakvoće zraka propisane Uredbom o preporučenim i graničnim vrijednostima kakvoće zraka (NN 101/96 i 2/97)."

Članak 32.

U članku 112., u stavku 1. alineja 1., mijenja se i glasi:

„- Zakon o zaštiti od požara (NN 92/10 i 114/22),“

Članak 33.

Članak 113., mijenja se i glasi:

„U svrhu gašenja požara, evakuacija i spašavanja potrebno je primjenjivati slijedeće zakone i podzakonske akte:

- Zakon o vatrogastvu (NN 106/99, 117/01, 36/02, 96/03, 139/04)
- Procjena ugroženosti i Plan zaštite od požara i tehnoloških eksplozija Općine Borovo
- Pravilnik o uvjetima za vatrogasne pristupe (NN 35/94, 55/94 i 142/03)
- Pravilnik o hidrantskoj mreži za gašenje požara (nn 8/06)
- Pravilnik o nositeljima, sadržaju i postupcima izrade planskih dokumenata u civilnoj zaštiti te načinu informiranja javnosti o postupku njihovog donošenja (N.N., br. 66/21).“

Članak 34.

U članku 116., stavak 1., mijenja se i glasi:

„Vanjska hidrantska mreža mora biti u skladu s odredbama Pravilnik o hidrantskoj mreži za gašenje požara (N.N., br. 8/06) koji se primjenjuje temeljem članka 53. stavak 3. Zakona o normizaciji (NN 55/96).“

Članak 35.

Članak 119., mijenja se i glasi:

„GOSPODARSKI OBJEKTI ZA DRŽANJE UVJETNIH GRILA

Postojeći gospodarski objekti koji se koriste za uzgoj životinja s više od 5 uvjetnih grla mogu se koristiti i dalje za tu namjenu, dok Općina ne donese Odluku, prema posebnom propisu, kojom se zabranjuje držanje više od propisanog broja uvjetnih grla.“

Članak 36.

Tablica br. 1., mijenja se i glasi:

Tablica 1.

GRAĐEVINSKA ČESTICA			GRAĐEVINA								
Redni broj oznaka na DPU	Postojeća k.č.	Površina (m ²)	Zemljište pod građevinom postojeće (m ²)	Min. postojeći (kig)	Max (kig)	Broj postojećih etaža (E)	Max. zemljište pod građevinom (m ²)	Max. broj etaža (E)	Max. građevinska bruto površina	Kis	Napomena
1.	221/1	1590	288	0,1876	0,5	P	795	Po+P+1	2385	1,5	S
2.	252	1473	84	0,0564	0,5	P	737	Po+P+1	2211	1,5	S
3.	253	1473	178	0,1106	0,5	P	737	Po+P+1	2211	1,5	S
4.	254	1436	200	0,1333	0,5	P	718	Po+P+1	2154	1,5	S
5.	255	1657	296	0,1766	0,5	P	829	Po+P+1	2487	1,5	S
6.	256	1628	193	0,1191	0,5	P	814	Po+P+1	2442	1,5	S
7.	257	1767	135	0,0748	0,5	P	884	Po+P+1	2651	1,5	S
8.	258/1	770	35	0,0441	0,5	P	385	Po+P+1	1155	1,5	S
9.	258/2	1274	249	0,1924	0,5	P	637	Po+P+1	1311	1,5	S
10.	259	2168	278	0,1226	0,5	P	1084	Po+P+1	3252	1,5	S
11.	261	1744	279	0,1625	0,5	P	872	Po+P+1	2616	1,5	S
12.	262	1850	231	0,1276	0,5	P	925	Po+P+1	2775	1,5	S
13.	266	3564	1678	0,4733	0,6	Po+P+1	2138	Po+P+1+Pk	8552	1,5	D5-škola
14.	267/1	549	287	0,3027	0,5	P	275	Po+P+1	825	1,5	S
15.	267/2	528	63	0,1794	0,5	1+Pk	264	Po+P-1	792	1,5	S
16.	268/1	283	64	0,2229	0,5	P	142	Po+P+1	426	1,5	S
17.	268/2	284	59	0,2055	0,5	P	142	Po+P+1	426	1,5	S
18.	269	1396	376	0,2724	0,5	P+1	698	Po+P+1	2034	1,5	S
19.	270	2199	258	0,1191	0,5	P	1100	Po+P+1	3300	1,5	S
20.	271/1	4244	311	0,0746	0,5	P	2127	Po+P+1	6366	1,5	S
21.	272	2333	207	0,0796	0,6	P	1400	Po+P+1+Pk	5600	2,4	D8-vjerska
22.	273	4397	339	0,0776	0,6	P+1	2639	Po+P+1	7917	1,8	D8-vjerska
23.	274	2502	272	0,1081	0,5	P+Pk	1251	Po+P+1	3753	1,5	S
24.	275/1	761	247	0,3258	0,5	P	381	Po+P+1	1143	1,5	S
25.	275/2	1344	135	0,1024	0,5	P+Pk	672	Po+P+1	2016	1,5	S
26.	275/3	214	26	0,1214	0,5	-	107	Po+P+1	321	1,5	S
27.	276	12214	139	-	0,10	Po+P+1+Pk	1233	Po+P+1+Pk	4932	0,4	R1-športsko-rekreacijska
28.	277/1	2514	-	-	-	-	-	-	-	-	R1-športsko-rekreacijska
29.	dio 277/2	827	-	-	-	-	-	Po+P+1	-	-	R1-športsko-rekreacijska
30.	dio 277/2	1634	481	0,436	0,35	P	572	Po+P+1	1716	0,57	K2-trgovačka
32.	298/2	913	270	0,302	0,5	P	457	Po+P+1	1371	1,5	S
33.	298/3	772	-	-	0,5	-	386	Po+P+1	1158	1,5	S
34.	299	1801	260	0,1365	0,5	P+1	900	Po+P+1	2700	1,5	S
35.	300	1684	119	0,0717	0,5	P+Pk	842	Po+P+1	2526	1,5	S
36.	301	1647	191	0,1159	0,5	P	842	Po+P+1	2472	1,5	S
37.	302	1916	302	0,1553	0,5	P+1	958	Po+P+1	2874	1,5	S
38.	303	2201	143	0,0659	0,5	P	1101	Po+P+1	22033	1,5	S

39.	304/1	1716	415	0,2428	-	P	858	Po+P+1+Pk	3432	2,0	D-javna i društvena
40.	305/1	1933	18	0,0099	0,5	P	967	Po+P+1	1934	1,5	S
41.	305/4	1303	324	0,2193	0,5	P	652	Po+P+1	1956	1,5	S
42.	423	1930	302	0,1608	0,5	P+1+Pk	965	Po+P+1	2894	1,5	S
43.	424	1969	224	0,1173	0,5	P	985	Po+P+1	2955	1,5	S
44.	425	1827	231	0,1243	0,5	P+Pk	914	Po+P+1	2742	1,5	S
45.	426	1900	140	0,0744	0,5	P+1	950	Po+P+1	2850	1,5	S
46.	427	1725	275	0,204	0,5	P	863	Po+P+1	2589	1,5	S
47.	428	1906	419	0,2199	0,5	P+1	953	Po+P+1	2859	1,5	S
48.	429	1830	165	0,0896	0,5	P	915	Po+P+1	2745	1,5	S
49.	430	1958	271	0,1387	0,5	P	979	Po+P+1	2937	1,5	S
50.	431	1810	249	0,1408	0,5	P	905	Po+P+1	2715	1,5	S
51.	432	1881	192	0,1003	0,5	P	941	Po+P+1	2823	1,5	S
52.	433	1813	244	0,1349	0,5	P	907	Po+P+1	2721	1,5	S
53.	434	1781	137	0,0731	0,5	P	891	Po+P+1	2673	1,5	S
54.	435/1	1908	481	0,2566	0,5	P	954	Po+P+1	2862	1,5	S
55.	435/5	183	57	0,3114	0,5	P	92	Po+P+1	276	1,5	S
56.	450/1	751	200	0,2706	0,5	P	376	Po+P+1	1128	1,5	S
57.	450/2	495	180	0,3578	0,5	Po+P+1+Pk	248	Po+P+1+Pk	992	2,0	S
58.	451, 452	3524	883	0,2475	0,5	P+Pk, P+1	2115	Po+P+1+Pk	8460	2,4	D1-upravna
59.	453	1733 D=275 Z1=1458	347	0,1977	0,16	P+Pk, P+Pk	275	P+Pk	550	0,32	Z1 i D
60.	454	1283	92	0,0745	-	P+Pk	-	-	-	-	Z1
61.	455	1919	304	0,1523	0,5	P+Pk	960	Po+P+1	2880	1,5	S
62.	456	1256	110	0,0858	0,5	P	628	Po+P+1	1884	1,5	S
63.	457	1253	153	0,1192	0,5	P	627	Po+P+1	1881	1,5	S
64.	458	1157	90	0,0726	0,5	P+Pk	579	Po+P+1	1737	1,5	S
65.	459/1	2240	266	0,11	0,5	P	1120	Po+P+1	3360	1,5	S
66.	459/2	2303	181	0,078	0,5	P+Pk	1152	Po+P+1	3456	1,5	S
67.	460/2	1408	110	0,0785	0,5	P+Pk	704	Po+P+1	2112	1,5	S
68.	461	1667	281	0,1673	0,5	P	834	Po+P+1	2502	1,5	S
69.	463	1740	110	0,0636	0,5	P	870	Po+P+1	2610	1,5	S
70.	464	1844	178	0,0957	0,5	P	922	Po+P+1	2766	1,5	S
71.	465/1	1138	67	0,0569	0,5	P	569	Po+P+1	1707	1,5	S
72.	465/2	399	-	-	-	-	-	-	-	-	S
73.	465/3	592	-	-	-	-	-	-	-	-	S
74.	466/1	277	56	0,186	-	P	139	Po+P+1	417	1,5	S
75.	467/1	2698	153	0,0561	-	P	1349	Po+P+1	4047	1,5	S
76.	467/2	376	-	-	-	-	-	-	-	-	S
77.	468	1440	146	0,1004	0,5	P	720	Po+P+1	2160	1,5	S
78.	469	1462	131	0,0905	0,5	P+1	731	Po+P+1	2193	1,5	S
79.	470	2256	155	0,0685	0,5	P	1128	Po+P+1	3384	1,5	S
80.	471	2082	84	0,0402	0,5	P	1041	Po+P+1	3123	1,5	S
81.	472	1461	138	0,0961	0,5	P	731	Po+P+1	2193	1,5	S
82.	473/1	1426	80	0,0572	0,5	P	713	Po+P+1	2139	1,5	S

III. ZAKLJUČNE ODREDBE

Članak 38.

U grafičkom dijelu plana, do sada važeći, kartografski prikazi: "2.", "3.", "4." i "5", u cijelosti se zamjenjuju novima, sukladno ovoj Odluci kako slijedi:

	Mjerilo
0. PREGLEDNA KARTA IZMJENA I DOPUNA	1: 1.000
2. DETALJNA NAMJENA POVRŠINA	1: 1.000
3. INFRASTRUKTURA - PROMET, ULIČNA MREŽA	1: 1.000
4. UVJETI KORIŠTENJA	1: 1.000
5. UVJETI GRADNJE	1: 1.000

Članak 39.

Odredbe ove Odluke ne primjenjuju se na postupke za zahvate u prostoru na česticama koje su u obuhvatu ovog Plana, a koji su pokrenuti prije stupanja na snagu ove Odluke. Isti postupci dovršit će se po odredbama Odluke koja je bila na snazi u vrijeme podnošenja zahtjeva.

Članak 40.

Plan izrađen je u (5) pet primjeraka koji se imaju smatrati izvornikom od čega se 1 (jedan) nalazi u pismohrani Izrađivača Plana.

Uvid u Plan može se izvršiti na adresi Općina Borovo Glavna br.3 Borovo, Jedinostveni upravni odjel.

Plan će biti objavljen na internet stranici Općine Borovo www.opcina-borovo.hr.

Članak 41.

Sukladno članku 113. stavak 3., Zakona o prostornom uređenju ("Narodne novine" broj 153/13, 65/17, 114/18, 39/19 i 98/19), Općinsko vijeće Općine Borovo izvršiti će objavu pročišćenog teksta Odredbi za provedbu i grafičkog dijela Prostornog plana uređenja Općine Borovo, najkasnije u roku od 30 dana od stupanja na snagu ove Odluke.

Članak 42.

Ova Odluka stupa na snagu osmoga dana od dana objave u Službenom glasniku Općine Borovo.

PREDSJEDNIK OPĆINSKOG VIJEĆA:
Duško Drobić

KLASA: 363-01/23-02/01
URBROJ: 2196-9-02-23-2
Borovo, 16.03.2023 god.

Na temelju čl. 44. Statuta (Sl. glasnik 2/21), čl. 73. Poslovnika (Sl. glasnik 5/21) Općinsko vijeće Općine Borovo na 13. redovnoj sjednici održanoj dana 16.03.2023 god. donosi

O D L U K U

o načinu i uvjetima sufinanciranja gradskog linijskog prijevoza

Čl. 1.

Gradski linijski prijevoz koji na području Općine Borovo obavlja tvrtka Čazmatrans d.o.o. Vukovar, sufinancirat će se sredstvima općinskog proračuna u iznosu od 20 eura za svaku kupljenu mjesečnu radničku kartu i u iznosu od 15,00 eur za svaku kupljenu mjesečnu umirovljeničku kartu.

Čl. 2.

Gradski linijski prijevoz sufinancirat će se na način definiran u čl. 1. Ove Odluke doznakom sredstava prijevozniku Čazmatrans d.o.o. Vukovar temeljem predloženih dokaza o kupljenim mjesečnim kartama za građane sa prebivalištem i mjestom stanovanja na području Općine Borovo.

Čl. 3.

Odluka stupa na snagu osmog dana od dana objave u Službenom glasniku Općine Borovo.

PREDSJEDNIK
OPĆINSKOG VIJEĆA
Duško Drobić

KLASA: 363-01/19-02/01
URBROJ: 2196-9-02-23-4/2
Borovo, 16.03.2023 god.

Na temelju čl. 104. stavka 1. Zakona o komunalnom gospodarstvu (NN 68/18, 110/18 i 32/20), čl. 44. Statuta Općine Borovo (Sl. glasnik 02/21) te čl. 73. Poslovnika (Sl. glasnik 5/21), Općinsko vijeće Općine Borovo na 13. sjednici održanoj dana 16.03.2023. godine donijelo je

O D L U K U
O IZMJENAMA I DOPUNAMA
ODLUKE O KOMUNALNOM REDU

Čl. 1.

U st.1. čl. 57. prva rečenica mijenja se i glasi:
„Novčanom kaznom u iznosu od 900,00 eur kaznit će se pravna osoba i fizička osoba koja obavlja registriranu djelatnost“.

St. 2. čl. 57. mijenja se i glasi:
„Novčanom kaznom u iznosu od 150,00 eur kaznit će se za prekršaj i odgovorna osoba u pravnoj osobi ili odgovorna osoba u obrtu ili drugom obliku obavljanja registrirane djelatnosti koja učini prekršaj iz stavka 1. ovog članka.“

St. 3. i 4. čl. 57. brišu se.

Čl. 2.

U st.1. čl. 58. prva rečenica mijenja se i glasi:
„Novčanom kaznom u iznosu od 700,00 eur kaznit će se pravna osoba i fizička osoba koja obavlja registriranu djelatnost“.

St. 2. čl. 5. mijenja se i glasi:
„Novčanom kaznom u iznosu od 150,00 eur kaznit će se za prekršaj i odgovorna osoba u pravnoj osobi ili odgovorna osoba u obrtu ili drugom obliku obavljanja registrirane djelatnosti koja učini prekršaj iz stavka 1. ovog članka.“

St. 3. i 4. čl. 58. brišu se.

Čl. 3.

U st.1. čl. 59. prva rečenica mijenja se i glasi:
„Novčanom kaznom u iznosu od 300,00 eur kaznit će se pravna osoba i fizička osoba koja obavlja registriranu djelatnost“.

St. 2. čl. 59. mijenja se i glasi:
„Novčanom kaznom u iznosu od 150,00 eur kaznit će se za prekršaj i odgovorna osoba u pravnoj osobi ili odgovorna osoba u obrtu ili drugom obliku obavljanja registrirane djelatnosti koja učini prekršaj iz stavka 1. ovog članka.“

St. 3. i 4. čl. 59. brišu se.

Čl. 4.

Ostale odredbe Odluke o komunalnom redu ne mijenjaju se niti se dopunjavaju.

Čl. 5.

Ova Odluka stupa na snagu osmog dana od dana objave u Službenom glasniku Općine Borovo.

PREDSJEDNIK
OPĆINSKOG VIJEĆA
Duško Drobić

KLASA: 041-01/20-01/01
URBROJ: 2196-9-02-23-31
Borovo, 16.03.2023 god.

Na temelju članka 62. stavak 1. i stavak 4. Zakona o komunalnom gospodarstvu (NN broj 68/18, 110/18 i 32/20), čl. 44. Statuta (Sl. glasnik 2/21) te čl. 73. Poslovnika (Sl. glasnik 5/21) Općinsko vijeće Općine Borovo na 13. redovnoj sjednici održanoj dana 16.03.2023. godine, donosi

ODLUKU
o proglašenju komunalne infrastrukture
javnim dobrom u općoj uporabi

Čl. 1.

Ovom Odlukom proglašava se javnim dobrom u općoj uporabi u vlasništvu Općine Borovo komunalna infrastruktura navedena u sljedećoj tablici:

Naziv komunalne infrastrukture	Vrsta komunalne infrastrukture sukladno čl. 59. i 60. Zakona o komunalnom gospodarstvu	Oznaka zemljišta u zemljišnim knjigama	Katastarska općina	Broj katastarske čestice
Nerazvrstana cesta Ulica Đorđa Sremca	Nerazvrstana cesta/Javne prometne površine na kojima nije dopušten promet motornih vozila/Javna parkirališta	PUT - UL. ĐORĐA SREMCA Ukupne površine 1095 m ²	Borovo	2008
Nerazvrstana cesta Ulica Đure Pucara	Nerazvrstana cesta/Javne prometne površine na kojima nije dopušten promet motornih vozila/Javna parkirališta	PUT UL. ĐURE PUCARA Ukupne površine 1148 m ²	Borovo	2520
Nerazvrstana cesta Ulica Đure Pucara	Nerazvrstana cesta/Javne prometne površine na kojima nije dopušten promet motornih vozila/Javna parkirališta	PUT UL. ĐURE PUCARA ukupne površine 1080 m ²	Borovo	2488
Nerazvrstana cesta Ulica Ratarski odvojak	Nerazvrstana cesta/Javne prometne površine na kojima nije dopušten promet motornih vozila/Javna parkirališta	PUT UL. RATARSKI ODVOJAK ukupne površine 324 m ²	Borovo	570/1

Nerazvrstana cesta Ulica Ratarski odvojak	Nerazvrstana cesta/Javne prometne površine na kojima nije dopušten promet motornih vozila/Javna parkirališta	PUT UL. RATARSKI ODVOJAK ukupne površine 369 m ²	Borovo	569/1
Nerazvrstana cesta Ulica Mala	Nerazvrstana cesta/Javne prometne površine na kojima nije dopušten promet motornih vozila/Javna parkirališta	PUT UL. MALA ukupne površine 1171 m ²	Borovo	749
Nerazvrstana cesta Ulica Balenička	Nerazvrstana cesta/Javne prometne površine na kojima nije dopušten promet motornih vozila/Javna parkirališta	PUT UL. BALENIČKA ukupne površine 773 m ²	Borovo	2151
Nerazvrstana cesta Put prema reciklažnom dvorištu	Nerazvrstana cesta/Javne prometne površine na kojima nije dopušten promet motornih vozila/Javna parkirališta	PUT PREMA RECIKLAŽNOM DVORIŠTU ukupne površine 3690 m ²	Borovo	130/13
Nerazvrstana cesta Crni put	Nerazvrstana cesta/Javne prometne površine na kojima nije dopušten promet motornih vozila/Javna parkirališta	CRNI PUT ukupne površine 11496 m ²	Borovo	2533

Čl. 2.

Ova Odluka dostaviti će se Zemljišnoknjižnom odjelu Općinskog suda u Vukovaru radi upisa u zemljišne knjige komunalne infrastrukture navedene u točki I. ove Odluke kao javnog dobra u općoj uporabi u vlasništvu Općine Borovo, 32227 Borovo, Glavna br. 3, OIB 02417916452.

Čl. 3.

Ova Odluka stupa na snagu osmog dana od dana objave u Službenom glasniku Općine Borovo.

PREDSJEDNIK
OPĆINSKOG VIJEĆA
Duško Drobić

KLASA: 421-01/23-01/01
URBROJ: 2196-9-02-23-1
Borovo, 16.03.2023 god.

Temeljem odredbe članka 30. st. 2. Zakona o društveno poticanoj stanogradnji (NN 109/01, 82/04, 76/07, 38/09, 86/12, 07/13, 26/15, 57/18, 66/19 i 58/21) čl. 44. Statuta Općine Borovo (Službeni glasnik 2/21) te čl. 73. Poslovnika (Sl. glasnik 5/21) Općinsko vijeće Općine Borovo na 13. redovnoj sjednici održanoj dana 16.03.2023 donosi

PRAVILNIK
o sufinanciranju kupnje obiteljske kuće na području
Općine Borovo u 2023. godinu

I. OPĆE ODREDBE

Članak 1.

Ovim Pravilnikom propisuju se uvjeti, način, postupak ostvarivanja prava na potporu, rokovi, postupak podnošenja zahtjeva za dodjelu potpore, visina potpore te dokumentacija potrebna za ostvarivanje prava na potporu za provedbu mjere za sufinanciranje kupnje obiteljske kuće na području Općine Borovo.

Članak 2.

Za provođenje ovog Pravilnika zadužuje se Jedinostveni upravni odjel Općine Borovo koji objavljuje Javni poziv i vrši provjeru administrativne ispravnosti podnesenih zahtjeva te utvrđivanja prijedloga Odluke o dodjeli potpora.

II. UVJETI ZA DODJELU POTPORE

Članak 3.

Potpore za ovu mjeru dodjeljuje se obiteljima, a ostvaruje se uz slijedeće uvjete:

1. prihvatljivi korisnici ove mjere su osobe koje u trenutku podnošenja zahtjeva nisu starije od 45 godina (punoljetni članovi zajedničkog kućanstva nisu stariji od 45 godina) odnosno bračni drug koji je podnositelj zahtjeva nije stariji od 45 godina, kao i u slučaju kada je podnositelj zahtjeva samohrani roditelj,
 2. da podnositelj zahtjeva kupuje kuću na području Općine Borovo,
 3. da podnositelj zahtjeva nema duga na ime javnih davanja o kojima evidenciju vodi nadležna ispostava Porezne uprave, kao ni dugovanja prema Općini Borovo,
 4. da podnositelj zahtjeva nije u razdoblju unazad 5 god. ostvario promet nekretninama, odnosno nije na bilo koji način otuđio stan ili obiteljsku kuću uvjetnu za stanovanje ili građevinsko zemljište za izgradnju stambenog objekta,
 5. da podnositelj zahtjeva i članovi njegove obitelji imaju prijavljeno prebivalište i stanuju na području Općine Borovo najmanje 6 mjeseci do dana objave Javnog poziva, pri čemu se pod pojmom „stanuju” podrazumijeva i namjera stanovanja koja se iskazuje kupnjom kuće na području Općine Borovo u kojemu slučaju su obvezni u roku od 6 mjeseci od primitka sredstava sufinanciranja prijaviti prebivalište na području Općine Borovo na adresi kupljene kuće,
 6. fizička osoba prodavatelj nekretnine ne smije biti u srodstvu s podnositeljem zahtjeva i članovima njegove obitelji do zaključno trećeg nasljednog reda.
- Korisnik potpore ne smije otuđiti kupljenu obiteljsku kuću najmanje 10 godina od godine u kojoj je ostvario pravo na sredstva potpore izuzev situacije zakonskog nasljeđivanja u slučaju

smrti korisnika.

Korisnik potpore ne smije raspolagati kupljenom obiteljskom kućom na način da istu daje u zakup i/ili najam.

Članak 4.

Kao jamstvo za uredno ispunjenje ugovornih obveza i jamstvo da kupljenu kućuneće otuđiti u roku od najmanje 10 godina, korisnik potpore je prije zaključivanja Ugovora o dodjeli potpore obvezan Jedinstvenom upravnom odjelu Općine Borovo dostaviti ovjerenu bjanko zadužnicu na iznos odobrene potpore.

Korisniku potpore koji je dostavio bjanko zadužnicu kao instrument osiguranja neiskorištena bjanko zadužnica se vraća po proteku 10 godina od dana realiziranja subvencije.

Članak 5.

Korisnik potpore ne smije odjaviti prebivalište sa područja Općine Borovo 10 godina od dana ostvarivanja prava na potporu te je dužan na zahtjev Jedinstvenog upravnog odjela Općine Borovo u razdoblju od 10 godina, dostaviti dokaz o prebivalištu/stanovanju.

III. PROVEDBA MJERE

Članak 6.

Za provedbu ove mjere u proračunu Općine Borovo za 2023. godinu, osigurana su sredstva u ukupnom iznosu od 39.820,00 eur.

Općina Borovo će sufinancirati kupnju kuće na području Općine Borovo u iznosu od 3.980,00 eur kn po Korisniku.

IV. ZAJEDNIČKE ODREDBE

Članak 7.

Za provedbu mjere iz ovog Pravilnika raspisat će se Javni poziv.

Javni poziv raspisuje, temeljem Odluke općinskog načelnika, Jedinstveni upravni odjel na Internet stranici Općine Borovo, oglasnim tablama i Radio Borovu..

Javni poziv bit će otvoren do iskorištenja sredstava planiranih u proračunu za 2023 god.

Članak 8.

Dokumentacija koja se temeljem Javnog poziva dostavlja uz zahtjev za ostvarivanje potpore:

- Izjava o članovima zajedničkog kućanstva ovjerena kod Javnog bilježnika,
- Izjava o izvanbračnoj zajednici ovjerena kod Javnog bilježnika,
- Preslik osobne iskaznice za punoljetne članove obitelji,
- Uvjerenje Porezne uprave da nije bilo prometovanja nekretninama unazad 5 godina (za podnositelja zahtjeva i punoljetne članove obitelji),
- Uvjerenje Općinskog suda Zemljišnoknjižne službe da podnositelj zahtjeva i punoljetni članovi obitelji nemaju u su/vlasništvu nekretninu uvjetnu za stanovanje, osim ako su status suvlasništva ostvarili u postupku nasljeđivanja,
- Potvrdu da podnositelj zahtjeva nema dugovanja po osnovi javnih davanja o kojima evidenciju vodi Porezna uprava,
- Potvrdu Općine Borovo o nepostojanju dugovanja.
Nepotpune prijave neće se razmatrati.

Članak 9.

Odluku o dodjeli potpore donosi općinski načelnik.

Odluka se objavljuje na internetskim stranicama Općine Borovo najkasnije u roku od 15 dana od dana njezinog donošenja.

Na Odluku općinskog načelnika može se uložiti prigovor u roku od 8 (osam) dana od dana prijema.

O prigovoru odlučuje Općinsko vijeće Općine Borovo.

Odluka po prigovoru je konačna.

Po konačnosti Odluke o sufinanciranju kupnje kuće na području Općine Borovo općinski načelnik i korisnik sredstava zaključuju Ugovor o sufinanciranju kojim se pobliže određuju prava i obveze obiju ugovornih strana.

Financijska sredstva potpore Korisniku će biti doznačena u roku od 8 dana od dana zaključenja Ugovora.

Članak 10.

Ukoliko se utvrdi da je podnositelj ostvario potporu na temelju dostavljene neistinite dokumentacije ili se utvrdi da je za istu namjenu primio potporu iz drugih izvora, dobivena sredstva mora vratiti u proračun Općine Borovo u roku od 15 dana od poziva za povrat te će biti isključen iz svih općinskih potpora u narednih 5 godina.

V. ZAVRŠNE ODREDBE

Članak 11.

Obrazac za prijavu i sva potrebna dokumentacija bit će objavljena u Javnom pozivu.

Članak 12.

Korisnici iz mjere za sufinanciranje kupnje obiteljske kuće na području Općine Borovo pravo na potporu mogu ostvariti po Javnom pozivu koji će biti raspisan u 2023. godini za kupnju koja će se i ostvariti u 2023 god. ili je već ostvarena u 2023 god. počev od 01.01.2023 god.

Članak 13.

Pravilnik stupa na snagu narednog dana od dana objave u Službenom glasniku Općine Borovo.

PREDSJEDNIK
OPĆINSKOG VIJEĆA
Duško Drobić

AKTI OPĆINSKOG NAČELNIKA

KLASA: 024-02/23-02/01
URBROJ: 2196-9-02-23-26
Borovo, 16.03.2023 god.

U skladu sa čl. 35.b. Zakona o lokalnoj i područnoj (regionalnoj) samoupravi (NN 33/01, 60/01, 129/05, 109/07, 125/08, 36/09, 150/11, 144/12, 19/13, 137/15, 123/17, 98/19 i 144/20) ,čl. 44. Statuta Općine Borovo (Službeni glasnik 2/21), te čl. 73. Poslovnika (Sl. glasnik 5/21) Općinsko vijeće Općine Borovo na 13. redovnoj sjednici održanoj dana 16.03.2023 god. usvaja

IZVJEŠTAJ O RADU OPĆINSKOG NAČELNIKA OPĆINE BOROVO ZA PERIOD: srpanj-prosinac 2022. god.

I. UVODNI DIO

Člankom 44. Zakona o lokalnoj i područnoj (regionalnoj) samoupravi (NN br. 33/01, 60/01, 129/05, 109/07, 125/08, 36/09, 36/09, 150/11, 144/12, 19/13, 137/15, 123/17, 98/19) – u daljnjem tekstu Zakon, utvrđeno je da općinski načelnik obavlja izvršne poslove lokalne samouprave.

U skladu sa čl. 48. Zakona općinski načelnik:

1. priprema prijedloge općih akta,
2. izvršava ili osigurava izvršavanje općih akata predstavničkog tijela,
3. usmjerava djelovanje upravnog tijela jedinice lokalne, odnosno područne (regionalne) samouprave u obavljanju poslova iz njihovoga samoupravnog djelokruga, te nadzire njihov rad,
4. upravlja i raspolaže nekretninama i pokretninama u vlasništvu jedinice lokalne samouprave, kao i njezinim prihodima i rashodima, u skladu sa zakonom i statutom,
5. odlučuje o stjecanju i otuđivanju pokretnina i nekretnina jedinice lokalne, odnosno područne (regionalne) samouprave čija pojedina vrijednost ne prelazi 0,5% iznosa prihoda bez primitaka ostvarenih u godini koja prethodi godini u kojoj se odlučuje o stjecanju i otuđivanju pokretnina i nekretnina, a najviše do 1.000.000,00 (jedan milijun) kuna, te ako je stjecanje i otuđivanje nekretnina i pokretnina planirano u proračunu, a stjecanje i otuđivanje pokretnina i nekretnina provedeno u skladu sa zakonskim propisima,
6. obavlja i druge poslove utvrđene Statutom.
U izvještajnom periodu općinski načelnik Općine Borovo u okviru svog djelokruga:
7. obavljao je izvršne poslove iz samoupravnog djelokruga Općine koji su mu povjereni zakonom,
8. utvrđivao je prijedloge općih akata koje donosi općinsko vijeće,
9. davao mišljenje o prijedlozima odluka i drugih akata koje Općinskom veću upute drugi ovlašteni predlagači,
10. izvršavao i osiguravao izvršavanje općih akata općinskog vijeća, prostornih i urbanističkih planova, planova i programa te drugih akata općinskog veća,
11. upravljao nekretninama i pokretninama u vlasništvu Općine kao i prihodima i rashodima Općine,
12. utvrdio prijedlog izmjena i dopuna godišnjeg proračuna Općine,
13. usmjeravao djelovanje Jedinственog upravnog odjela Općine u obavljanju poslova iz samoupravnog djelokruga Općine, nadzirao njihov rad,
14. te obavljao i druge poslove u skladu sa zakonom, Statutom i aktima vijeća.

II. DJELOVANJE OPĆINSKOG NAČELNIKA

Provedbu navedenih zadaća, općinski načelnik je ostvarivao i na brojnim sastancima i konsultacijama, radnim dogovorima, kroz djelovanje radnih tijela, kroz aktivnosti načelnika, kao i kroz rad Jedinstvenog upravnog odjela i poduzeća EKO DUNAV d.o.o. za komunalno gospodarstvo u svojstvu predsjednika Skupštine.

1. U području financija

Općinski načelnik je u izvještajnom periodu, inicirao i nadzirao poslove vezane uz izradu proračuna za 2023 god., izmjena i dopuna proračuna za 2022 god. kao i izvršavanje proračuna, izradu propisanih i ostalih izvještaja u vezi s izvršenjem proračuna, vođenje računovodstva, vođenje propisanih poslovnih knjiga, prikupljanje prihoda koji pripadaju općini, te druge poslove i aktivnosti vezane za financijsko poslovanje Općine, a koji proizlaze iz ovlaštenja utvrđenih Zakonom o lokalnoj i područnoj (regionalnoj) samoupravi, Zakonom o financiranju jedinica lokalne i područne (regionalne) samouprave, Zakonom o proračunu i Statutom Općine Borovo.

Prihode poslovanja čine: porezni prihodi, prihodi od pomoći, prihodi od financijske i nefinancijske imovine, prihodi od upravnih i administrativnih pristojbi, prihodi po posebnim propisima, komunalni doprinosi i naknade.

Na dan 31.12.2022. na žiro-računu je 129.974,47 kn a u blagajni je bilo 379,55 kuna.

Općinski načelnik u izvještajnom razdoblju nije koristio budžetsku zalihu .

Rashodi/Izdaci Općine Borovo ostvareni su u ukupnom iznosu od 9.028.133,10 kuna.

U ukupnosti rashode/ izdatke čine:

1. Rashodi poslovanja ostvarene u iznosu od: 4.908.858,28 kuna,
2. Rashodi za nabavku nefinancijske imovine u iznosu od: 4.119.274,82 kuna,
Rashodi poslovanja u 2022. godini čine:
 - Rashodi za zaposlene u iznosu 559.398,08 kuna - predstavljaju rashode zaposlenih dužnosnika, službenika i zaposlenika javnih radova.
 - Materijalni rashodi u iznosu 1.264.176,65 kuna - naknade troškova zaposlenima (putni troškovi, stručno usavršavanje i sl.), rashodi za materijal i energiju, rashodi za usluge i ostali nespomenuti rashodi (reprezentacija, sudske pristojbe, premije osiguranja, naknade za rad predstavničkih i izvršnih tijela i sl.).
 - Financijski rashodi u iznosu 21.643,81 kuna - bankarske usluge i usluge platnog prometa.
 - Subvencije u iznosu 241.203,27 kuna – subvencije trgovačkim društvima u javnom sektoru (EKO DUNAV d.o.o.), poljoprivrednicima i obrtnicima.
 - Pomoći dane u inostranstvo i unutar općeg proračuna u iznosu od 765.781,83 kuna – prijenos sredstva proračunskom korisniku DV Zlatokosa za redovan rad, pomoć županijskom proračunu – prehrana za osnovnu školu, kapitalna pomoć za osnovnu školu.
 - Naknade građanima i domaćinstvima u iznosu 692.781,52 kuna – pomoći građanima - socijalne pomoći, naknade za novorođenčce, stipendije, potpore za kupovinu kuća, isplata božićnica umirovljenicima)
 - Ostali rashodi u iznosu 1.363.873,12 kuna, predstavljaju kapitalne i tekuće donacije udruženjima, tj. neprofitnim organizacijama i sl.

U 2022. godini izvršena su ulaganja u:

- Građevinske objekte u iznosu 1.430.333,56 kuna,
- Postrojenja i oprema u iznosu 10.500,00 kuna
- Dodatna ulaganja na građevinske objekte u iznosu od 2.678.441,26 kuna

Posebne aktivnosti provedene su u skladu sa zakonskim odredbama o euru kao zakonskom sredstvu plaćanja od 01.01.2023 god.

Također su osigurani uvjeti da se naplata prihoda po osnovi komunalne naknade vrši kroz blagajnu komunalnog poduzeća EKO DUNAV d.o.o. za komunalno gospodarstvo.

2. U području urbanizma, graditeljstva, komunalnog gospodarstva i zaštite životne sredine

Općinski načelnik obavljao je redovne djelatnosti vezane uz osiguranje uvjeta uređenja prostora, gospodarenje prostorom općine kroz uređenje prostora i zemljišta, kao i poslove koji se odnose na brigu i unapređivanje okoliša.

Intenzivirane su aktivnosti na izradi Izmjena i dopuna prostorno planske dokumentacije.

Na području Općine Borovo nastavljeni su infrastrukturni projekti:

- okončani radovi na izgradnji trenč silosa za građevinski otpad,
- izvršena sanacija pješačkih staza u ulicama Nikole Tesle, Vladimira Nazora, II. dio Železničke ulice,
- izvedeni radovi an sanaciji temelja dijela općinske zgrade (prostor bivšeg BOOM-a)
- završeni radovi na dogradnji i unutarnjem uređenju zgrade općinske uprave,
- izrađena projektna dokumentacija za izgrad nju parkirališta na Trgu palih boraca.

U upravnom postupanju JUO iz područja urbanizma, graditeljstva, komunalnog fgospodarstva i zaštite okoliša vođeni su upravni postupci radi utvrđivanja osnovanosti zahtjeva za ostvarivanje prava na novčane i druge vrste pomoći, te u nekoliko slučajeva donesena Rješenja o komunalnoj naknadi uslijed promjene vlasnika stambenog objekta kao i suglasnosti za raspolaganje javnim zemljištem.

3. U području poljoprivrede

U cijelosti je izvršen Program poticanja razvoja poljoprivrede temeljem provedenog postupka i podnesenih zahtjeva poljoprivrednika sa područja Općine Borovo.

4. U području odgoja i obrazovanja, predškolskog odgoja i osnovnog školstva

S obzirom da je Dječji vrtić Zlatokosa osnovan kao javna ustanova u 100 % vlasništvu Općine Borovo, brigu o njegovom funkcionisanju u potpunosti ima općina.

Što se tiče osnovnog školstva, iako isti nije u nadležnosti jedinica lokalne samouprave, Općina Borovo sufinancira aktivnosti škole u prirodi, maturaške ekskurzije, nabavka opreme po potrebi i dr.

Proračunskim sredstvima također su se redovito financirale stipendije za studente završne dvije godine fakulteta.

5. U području vatrogastva i civilne zaštite

DVD Borovo u smislu zaštite od požara pokriva cijelo područje općine, ali su aktivnosti DVD bile značajne u više segmenata funkcioniranja društvene zajednice.

U proračunu Općine Borovo osigurana su dodatna sredstva za financiranje izgradnje garaže i ograde . Kontinuirano se upozoravaju građani i u neposrednom kontaktu, putem lokalnog radija kao i putem plakata o potrebi pridržavanja preventivnih mjera zaštite od požara: zabrana spaljivanja korova na otvorenom prostoru, obveza održavanja dimovodnih objekata u stanju funkcionalnosti i sl.

6. U području socijalne brige

Sagledavajući teško gospodarsko stanje i sve teže socijalne prilike, općina nastoji temeljem socijalnog programa osigurati sredstva za podmirenje troškova stanovanja u skladu sa novim zakonskim odredbama, isplatu naknada za novorođeno dijete, jednokratne novčane pomoći za djelomično podmirenje troškova liječenja i prevazilaženje teške materijalne situacije.

U cijelosti su isplaćene božićnice umirovljenicima prema unaprijed utvrđenim kriterijima.

Također je uspješno okončan postupak za realizaciju projekta „ZAŽELI“ faza III koji će se provoditi u 2023 god.

III. ZAKLJUČAK

Podneseni Izvještaj o radu općinskog načelnika Općine Borovo za period od 1. srpnja do 31. prosinca 2022. godine sadrži prikaz poslova i zadataka iz nadležnosti općinskog načelnika kao izvršnog tijela Općine Borovo.

Općinski načelnik je kroz rad Jedinstvenog upravnog odjela Općine Borovo, a u okviru finansijskih mogućnosti planiranih proračunom, nastojao u izvještajnom periodu obavljati poslove iz svoje nadležnosti na način koji će osigurati uvjete za što kvalitetnije zadovoljavanje lokalnih potreba mještana, te je s toga nastojao odgovorno i kvalitetno ispuniti svoju obavezu vođenja izvršnih poslova u Općini Borovo.

OPĆINSKI NAČELNIK
Zoran Baćanović, mag.iur
