

SLUŽBENI VJESNIK VUKOVARSKO-SRIJEMSKJE ŽUPANIJE

Broj 15. God. MMXXIII Vinkovci, srijeda, 16. kolovoz 2023. Izlazi prema potrebi.



VUKOVARSKO-SRIJEMSKA ŽUPANIJA

AKTI ŽUPANIJSKE SKUPŠTINE

Na temelju članka 35. i članka 48. stavka 3. Zakona o lokalnoj i područnoj (regionalnoj) samoupravi („Narodne novine“, broj 33/01, 60/01-vjerodostojno tumačenje, 129/05, 109/07, 125/08, 150/11, 144/12, 19/13-pročišćeni tekst, 137/15-ispravak, 123/17, 98/19 i 144/20) te članka 17. i 40. Statuta Vukovarsko-srijemske županije („Službeni vjesnik“ Vukovarsko-srijemske županije, broj 3/21), a u vezi s rješenjem Vlade Republike Hrvatske KLASA: 400-06/23-02/03, URBROJ: 50301-05/27-23-2 od 27. srpnja 2023. godine o odobrenju sredstava na teret Proračunske zalihe Državnog proračuna Republike Hrvatske za 2023. godinu, Županijska skupština Vukovarsko-srijemske županije na 19. izvanrednoj elektroničkoj sjednici održanoj 16. kolovoza 2023., donosi

ODLUKU

o kriterijima za dodjelu sredstava pomoći za ublažavanje i uklanjanje posljedica prirodne nepogode nastalih u srpnju 2023. godine

I.

Ovom Odlukom utvrđuje se raspored sredstava pomoći odobrenih na teret Posebnog dijela Državnog proračuna Republike Hrvatske za 2023. godinu („Narodne novine“, broj: 145/22 i 63/23), Razdjel 025 Ministarstvo financija, Glava 02506 Ministarstvo financija – ostali izdaci države, Aktivnost A539019 Proračunska zaliha, skupina 38 Ostali rashodi, do ukupnog iznosa od 7.234.905 EUR odobrenog Vukovarsko-srijemskoj županiji za hitnu sanaciju štete na stambenim objektima nužnima za život nastale uslijed jakog olujnog nevremena od 19. i 21. srpnja 2023. godine.

II.

Sredstva iz točke I. ove Odluke daju se kao pomoć za ublažavanje i uklanjanje posljedica prirodne nepogode temeljem Odluke o proglašenju prirodne nepogode nastale uslijed olujnog i orkanskog vjetra KLASA: 920-09/23-01/07, URBROJ: 2196-07-23-2 od 21. srpnja 2023. godine.

III.

Sredstva iz točke I. ove Odluke rasporedit će se jedinicama lokalne samouprave u kojima je proglašena prirodna nepogoda na temelju Odluke o proglašenju prirodne nepogode nastale uslijed olujnog i orkanskog vjetra KLASA: 920-09/23-01/07, URBROJ: 2196-07-23-2 od 21. srpnja 2023. godine po sljedećim kriterijima:

- 100% vrijednosti podignutog materijala za sanaciju štete na stambenim objektima na temelju ovjerenih i potpisanih potvrda izdanih fizičkim osobama od strane gradonačelnika i načelnika te vjerodostojne dokumentacije o

nastalim troškovima, a nakon potvrde povjerenstava o istinitosti podataka

- do 100% vrijednosti troškova koje su imale jedinice lokalne samouprave za nužnu sanaciju stambenih objekata u vlasništvu fizičkih osoba.

IV.

Ovlašćuje se župan Vukovarsko-srijemske županije donijeti Odluku o dodjeli sredstava jedinicama lokalne samouprave u kojima je proglašena prirodna nepogoda, a sukladno utvrđenim kriterijima iz točke III. ove Odluke.

V.

Ova Odluka stupa na snagu prvog dana od dana objave u „Službenom vjesniku“ Vukovarsko-srijemske županije.

KLASA: 920-09/23-01/23

URBROJ: 2196-03-23-2

Vinkovci, 16. kolovoza 2023.

Potpredsjednik Županijske skupštine:

Boris Dragičević, bacc. ing. agr.

VUKOVARSKO-SRIJEMSKA ŽUPANIJA

AKTI ŽUPANA

Na temelju članka 44. i 48. Zakona o lokalnoj i područnoj (regionalnoj) samoupravi („Narodne novine“ br. 33/01., 60/01., 129/05., 109/07., 125/08., 36/09., 150/11., 144/12., 19/13., 137/15, 123/17, 98/19 i 144/20), članka 31. Zakona o lovstvu („Narodne novine“ RH broj 99/18, 32/19 i 32/20), Zakona o udrugama („Narodne novine“, broj 74/14., 70/17. i 98/19 i 151/22), Zakona o financijskom poslovanju i računovodstvu neprofitnih organizacija („Narodne novine“ broj 121/14. i 114/22), Uredbe o kriterijima, mjerilima i postupcima financiranja i ugovaranja programa i projekata od interesa za opće dobro koje provode udruge („Narodne novine“ RH broj 26/15 i 37/21), čl. 41. Statuta Vukovarsko-srijemske županije („Službeni vjesnik Vukovarsko-srijemske županije“ broj 3/21), čl. 14. Programa razvoja i unapređenja lovstva u Vukovarsko-srijemskoj županiji za 2023.-2027. god. (Službeni vjesnik Vukovarsko-srijemske županije br. 8/23), provedenog Javnog poziva za dodjelu potpora za razvoj i unapređenje lovstva u

Vukovarsko-srijemskoj županiji u 2023. godini (KLASA:323-01/23-01/10, URBROJ:2196-01-23-1 od 16. svibnja 2023.), te prijedloga Odluke Povjerenstva za potpore razvoju i unapređenju lovstva na području Vukovarsko-srijemske županije (KLASA:323-01/23-01/10, URBROJ:2196-01-23-4 od 07. kolovoza 2023.), donosim

ODLUKU o izmjenama Odluke

I

u članku I mijenja se i glasi:

„Dodjeljuje se potpora za razvoj i unapređenje lovstva u Vukovarsko-srijemskoj županiji u 2023. godini, korisnicima koji udovoljavaju uvjetima provedenog Javnog poziva za dodjelu potpora za razvoj i unapređenje lovstva u Vukovarsko-srijemskoj županiji u 2023. godini u iznosima, kako slijedi:

RD. BR.	PODNOŠITELJ ZAHJEVA/KORISNIK	Ukupno (€)
28	LU Zrinski Vukovar	680,00
34	LU Fazan Gradište	930,00
40	LD Jelen Mirkovci	70,00

II.

Ova Odluka stupa na snagu danom donošenja i objavit će se „Službenom vjesniku Vukovarsko-srijemske županije“.

KLASA:323-01/23-01/10
URBROJ:2196-01-23-5
Vinkovci, 9. kolovoza 2023.

Župan:

Damir Dekanić, dipl.ing.

OPĆINA BABINA GREDA

AKTI OPĆINSKOG VIJEĆA

Na temelju članka 86., 87., 88. i 89. Zakona o prostornom uređenju (Narodne novine 153/13, 65/17, 114/18, 39/19 i 98/19), te članka 18. Statuta Općine Babina Greda ("Službeni vjesnik Vukovarsko – srijemske županije" broj 11/09, 04/13, 03/14, 01/18, 13/18, 27/18 – pročišćeni tekst, 21A/19, 03/20 i 04/21), Općinsko vijeće Općine Babina Greda na svojoj 20. sjednici održanoj dana 14. srpnja 2023. godine donosi:

ODLUKU O IZRADI URBANISTIČKOG PLANA UREĐENJA DIJELA GOSPODARSKE ZONE "JOS"

UVODNE ODREDBE

Članak 1.

Donosi se Odluka o izradi Urbanističkog plana uređenja dijela gospodarske zone "Jos" (u daljnjem tekstu: Odluka).

Članak 2.

Odlukom o izradi utvrđuje se pravna osnova za izradu, obuhvat Urbanističkog plana uređenja dijela gospodarske zone "Jos", ocjena stanja u obuhvatu Plana, način pribavljanja stručnih rješenja, popis javnopravnih tijela određenih posebnim propisima koja daju zahtjeve za izradu Urbanističkog plana uređenja, te drugih sudionika korisnika prostora koji će sudjelovati u izradi Urbanističkog plana uređenja, rokovi za izradu plana te izvori financiranja Urbanističkog plana uređenja.

PRAVNA OSNOVA ZA IZRADU I DONOŠENJE URBANISTIČKOG PLANA UREĐENJA

Članak 3.

Pravna osnova za izradu Urbanističkog plana uređenja dijela gospodarske zone "Jos":

- Zakon o prostornom uređenju (NN 153/13, 65/17, 114/18, 39/19 i 98/19)
- Prostorni plan Vukovarsko-srijemske županije (Službeni vjesnik Vukovarsko-srijemske županije broj 07/02, 08/07, 09/07 – ispravak, 09/11, 19/14, 14/20 i 22/21)
- Prostorni plan uređenja Općine Babina Greda (Službeni vjesnik Vukovarsko-srijemske županije 7/04, 13/08, 23/10, 20/14, 09/16 i 04/23)
- Pravilnik o sadržaju, mjerilima kartografskih prikaza, obveznim prostornim pokazateljima i standardu elaborata prostornih planova (NN 106/98, 39/04, 45/04, 163/04 – ispravak i 09/11)
- Posebni zakoni i propisi.

RAZLOZI DONOŠENJA URBANISTIČKOG PLANA UREĐENJA

Članak 4.

Osnovu za pokretanje Izmjena i dopuna Plana čini:

- Usklađenje Urbanističkog plana uređenja sa Zakonom o prostornom uređenju (Narodne novine 153/13, 65/17, 114/18, 39/19 i 98/19),
- Usklađenje Urbanističkog plana uređenja sa Prostornim planom Vukovarsko-srijemske županije (Službeni vjesnik Vukovarsko-srijemske županije broj 07/02, 08/07, 09/07 – ispravak, 09/11, 19/14, 14/20 i 22/21),
- Usklađenje Urbanističkog plana uređenja sa Prostornim planom uređenja Općine Babina Greda (Službeni vjesnik Vukovarsko-srijemske županije 7/04, 13/08, 23/10, 20/14, 09/16 i 04/23),
- Određivanje planskih smjernica za uređenje i korištenje gospodarske zone,
- Određivanje detaljnih uvjeta uređenja i gradnje,
- Usvajanje prijedloga i zahtjeva (podataka, planskih smjernica) javnopravnih tijela određenih posebnim propisima i drugih dokumenata propisanih posebnim zakonima.

OBUHVAT URBANISTIČKOG PLANA UREĐENJA

Članak 5.

Prostorni obuhvat Plana iznosi cca. 2,79 ha, te je određen i prikazan grafičkim prilogom koji je sastavni dio ove Odluke.

OCJENA STANJA U OBUHVATU URBANISTIČKOG PLANA UREĐENJA

Članak 6.

Obuhvat urbanističkog plana obuhvaća dio izdvojenog građevinskog područja izvan naselja gospodarske namjene (G) koja je neizgrađeno i komunalno neopremljeno.

CILJEVI I PROGRAMSKA POLAZIŠTA

Članak 7.

Određuju se sljedeći ciljevi Plana:

Svrha i opći ciljevi te programska polazišta Urbanističkog plana uređenja je omogućavanje kvalitetne provedbe plana u skladu sa novim zakonima i propisima.

POPIS SEKTORSKIH STRATEGIJA, PLANOVA, STUDIJA I DRUGIH DOKUMENATA PROPISANIH POSEBNIM ZAKONIMA KOJIMA, ODNOSNO U SKLADU S KOJIMA SE UTVRĐUJU

ZAHTEVI ZA IZRADU URBANISTIČKOG PLANA UREĐENJA

Članak 8.

U izradi i donošenju Plana koristiti će se uvjeti, smjernice, podaci i sva raspoloživa dokumentacija koju iz područja svog djelokruga osiguravaju tijela i osobe određene posebnim propisima, kao i ostala dokumentacija koja bude pribavljena u toku izrade i donošenja Plana.

Urbanistički plan uređenja izradit će se na topografsko-katastarskom planu u mjerilu 1:1000.

NAČIN PRIBAVLJANJA STRUČNIH RJEŠENJA

Članak 9.

Stručna rješenja izrađuje stručni izrađivač Plana.

POPIS JAVNOPRAVNIH TIJELA ODREĐENIH POSEBNIM PROPISIMA KOJA DAJU ZAHTEJE ZA IZRADU URBANISTIČKOG PLANA UREĐENJA TE DRUGIH SUDIONIKA KORISNIKA PROSTORA KOJI TREBAJU SUDJELOVATI U IZRADI URBANISTIČKOG PLANA UREĐENJA

Članak 10.

Popis javnopravnih tijela određen posebnim propisima koja daju zahtjeve (podatke, planske smjernice) za izradu Plana iz područja svog djelovanja te drugih sudionika koji će sudjelovati u izradi predmetnog Plana:

- Zavod za postorno uređenje Vukovarsko-srijemske županije, Glagoljaška 27, 32100 Vinkovci,
- URED DRŽAVNE UPRAVE U VUKOVARSKO-SRIJEMSKOJ ŽUPANIJI, Služba za gospodarstvo, Odsjek za poljoprivredu, šumarstvo i vodno gospodarstvo, Županijska 11, 32000 Vukovar,
- MUP PU Vukovarsko-srijemska, Policijska uprava Vinkovci,
- MINISTARSTVO POMORSTVA, PROMETA I INFRASTRUKTURE, Sektor unutarnje plovidbe, Prisavlje 14, 10000 Zagreb,
- AGENCIJA ZA PLOVNE PUTEVE, Parobrodarska 5, 32000 Vukovar,
- Ministarstvo kulture RH, Uprava za zaštitu kulturne baštine, Konzervatorski odjel u Vukovaru, Županijska 5, 32000 Vukovar,
- Ministarstvo zaštite okoliša i prirode, Uprava za zaštitu prirode, Savska cesta 41/20, 10000 Zagreb,
- HEP-OPERATOR PRIJENOSNOG SUSTAVA d.o.o., Prijenosno područje Osijek, Šetalište kardinala F. Šepera 1a, 31000 Osijek,

- HEP-OPERATOR DISTRIBUCIJSKOG SUSTAVA d.o.o., Elektra Vinkovci, Kralja Zvonimira 96, 32100 Vinkovci,
- Hrvatske vode, VGO za Dunav i donju Dravu, Splavarska 2a, 31000 Osijek,
- Hrvatske vode, Vodnogospodarski odjel za vodno područje sliva Save, Vodnogospodarska ispostava „Biđ-Bosut“ Vinkovci, Josipa Kozarca 28, 32100 Vinkovci,
- HRVATSKE VODE ZAGREB, Ulica grada Vukovara 220, 10000 Zagreb,
- Ministarstvo obrane RH, Uprava za materijalne resurse, Služba za nekretnine, građiteljstvo i zaštitu okoliša, Trg kralja Petra Krešimira IV br. 1, 10000 Zagreb,
- Hrvatske ceste d.o.o., Odjel projektiranja i razvoja; Vončinina 3; 10000 Zagreb,
- Uprava za ceste Vukovarsko-srijemske županije, Glagoljaška 4, 32100 Vinkovci,
- Hrvatske šume, Uprava za šume, Šumarija Vinkovci, Trg bana Josipa Šokčevića 20, 32100 Vinkovci,
- Ministarstvo poljoprivrede, Ulica grada Vukovara 78, 10000 Zagreb,
- HAKOM, Roberta Franheša Mihanovića 9, 10110 Zagreb,
- Plinara istočne Slavonije d.o.o., Ohridska 17, 32100 Vinkovci,
- PLINACRO d.o.o., Zagreb Savska cesta 88a, 10000 Zagreb,
- Agencija za ugljikovodike, Miramarska 24, 10000 Zagreb,
- Ministarstvo unutarnjih poslova, Ravnateljstvo civilne zaštite, Područni ured civilne zaštite Osijek, Služba civilne zaštite Vukovar, L. Ružičke 1, 32000 Vukovar,
- Vinkovački vodovod i kanalizacija d.o.o., Dragutina Žanića-Karle 47a, 32100 Vinkovci.

Primjenom članka 90. Zakona o prostornom uređenju (Narodne novine 153/13, 65/17, 114/18, 39/19 i 98/19), na vedena tijela i osobe pozivaju se da u roku od 15 dana dostave svoje zahtjeve za izradu Plana.

Ukoliko na vedena tijela i pravne osobe ne dostave svoje zahtjeve u na vedenom roku smatrat će se da ih nemaju.

PLANIRANI ROK ZA IZRADU URBANISTIČKOG PLANA UREĐENJA, ODNOSNO NJEGOVIH POJEDINIHA FAZA I ROK ZA PRIPREMU ZAHTEVA ZA IZRADU URBANISTIČKOG PLANA UREĐENJA

Članak 11.

Rok za izradu Plana po fazama:

Dostava prethodnih zahtjeva (podaci, planske smjernice i propisani dokumenti) za izradu prostomog

plana: 15 dana od dana zaprimanja Odluke s pozivom na dostavu zahtjeva
Izrada Nacrta prijedloga plana: 30 dana od dana zaprimanja prethodnih zahtjeva
Izrada Prijedloga plana za javnu raspravu: 15 dana od utvrđivanja Nacrta prijedloga plana
Javni uvid: 30 dana
Rok za davanje pisanih mišljenja, prijedloga i primjedbi - do za vršetka javnog uvida
Izvješće o javnoj raspravi 15 dana od isteka roka za davanje pisanih mišljenja, prijedloga i primjedbi te izrada Nacrta konačnog prijedloga Plana
Utvrđivanje Konačnog prijedloga Plana 10 dana po dostavi Nacrta konačnog prijedloga Plana
Donošenje Plana – ovisi o sjednici Općinskog vijeća.

IZVORI FINANCIRANJA IZRADE
URBANISTIČKOG PLANA UREĐENJA

Članak 12.

Izrada Plana financirat će se sukladno članku 63. Zakona o prostornom uređenju (NN 153/13, 65/17, 114/18, 39/19 i 98/19).

ZAVRŠNE ODREDBE

Članak 13.

Ova Odluka će se objaviti u Službenom vjesniku Vukovarsko-srijemske županije.

Ova Odluka će se dostaviti javnopravnim tijelima i osobama određenim posebnim propisom, odnosno određenih u članku 10. ove Odluke.

Odluka o izradi plana dostavlja se Zavodu.

Članak 14.

Ova Odluka stupa na snagu osmog dana od dana objave u Službenom vjesniku Vukovarsko-srijemske županije.

KLASA: 350-02/23-01/9

URBROJ: 2196-7-01-23-1

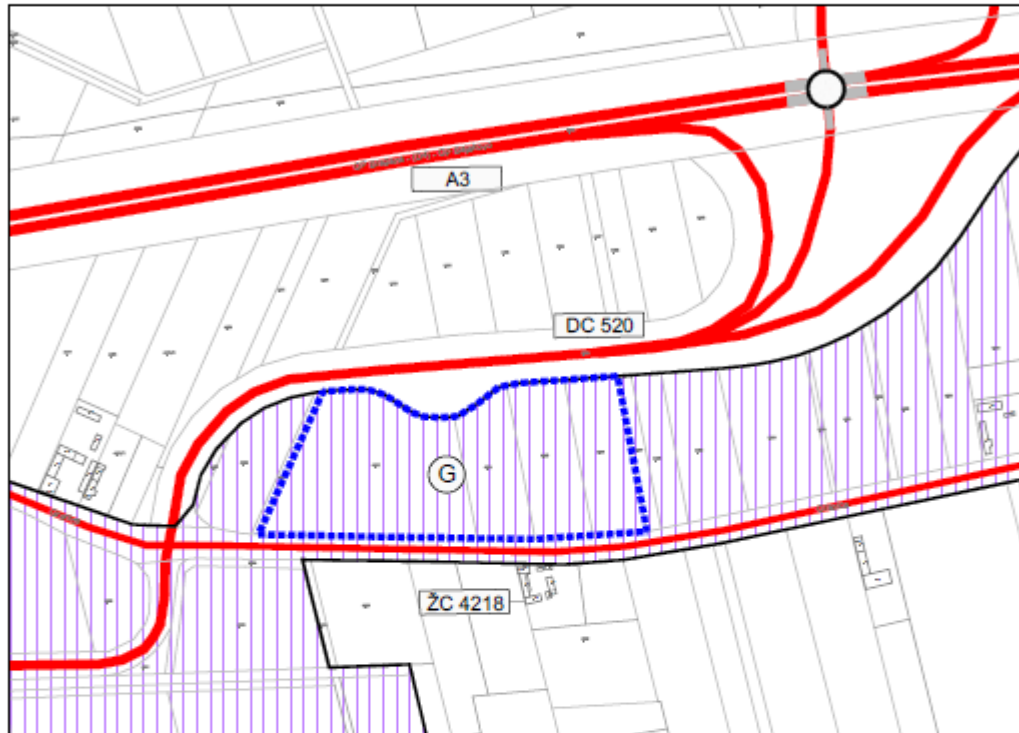
Babina Greda, 14. srpnja 2023. godine







Predsjednik Općinskog vijeća:

Tomo Đaković

ODLUKA O IZRADI URBANISTIČKOG PLANA UREĐENJA
DIJELA GOSPODARSKE ZONE "JOS"

GRAFIČKI PRILOG - Obuhvat Plana



	OBUHVAT IZRADE URBANISTIČKOG PLANA UREĐENJA (P=2,79 ha)
	GOSPODARSKA NAMJENA ŽUPANIJSKOG ZNAČAJA
 A3	DRŽAVNA AUTOCESTA
 D	DRŽAVNA CESTA
 Ž	ŽUPANIJSKA CESTA
	RASKRIŽJE CESTA U DVIJE RAZINE

Na temelju članka 86., 87., 88. i 89. Zakona o prostornom uređenju (Narodne novine 153/13, 65/17, 114/18, 39/19 i 98/19), te članka 18. Statuta Općine Babina Greda ("Službeni vjesnik Vukovarsko – srijemske županije" broj 11/09, 04/13, 03/14, 01/18, 13/18, 27/18 - pročišćeni tekst, 21A/19, 03/20 i 04/21), Općinsko vijeće Općine Babina Greda na svojoj 20. sjednici održanoj dana 14. srpnja 2023. godine donosi:

**ODLUKU
O IZRADI URBANISTIČKOG PLANA
UREĐENJA DIJELA GOSPODARSKE ZONE
"KRČEVINE"**

UVODNE ODREDBE

Članak 1.

Donosi se Odluka o izradi Urbanističkog plana uređenja dijela gospodarske zone "Krčevine" (u daljnjem tekstu: Odluka).

Članak 2.

Odlukom o izradi utvrđuje se pravna osnova za izradu, obuhvat Urbanističkog plana uređenja dijela gospodarske zone "Krčevine", ocjena stanja u obuhvatu Plana, način pribavljanja stručnih rješenja, popis javnopravnih tijela određenih posebnim propisima koja daju zahtjeve za izradu Urbanističkog plana uređenja, te drugih sudionika korisnika prostora koji će sudjelovati u izradi Urbanističkog plana uređenja, rokovi za izradu plana te izvori financiranja Urbanističkog plana uređenja.

PРАВNA OSNOVA ZA IZRADU I DONOŠENJE URBANISTIČKOG PLANA UREĐENJA

Članak 3.

Pravna osnova za izradu Urbanističkog plana uređenja dijela gospodarske zone "Krčevine":

- Zakon o prostornom uređenju (NN 153/13, 65/17, 114/18, 39/19 i 98/19)
- Prostorni plan Vukovarsko-srijemske županije (Službeni vjesnik Vukovarsko-srijemske županije broj 07/02, 08/07, 09/07 – ispravak, 09/11, 19/14, 14/20 i 22/21)
- Prostorni plan uređenja Općine Babina Greda (Službeni vjesnik Vukovarsko-srijemske županije 7/04, 13/08, 23/10, 20/14, 09/16 i 04/23)
- Pravilnik o sadržaju, mjerilima kartografskih prikaza, obveznim prostornim pokazateljima i standardu elaborata prostornih planova (NN 106/98, 39/04, 45/04, 163/04 – ispravak i 09/11)
- Posebni zakoni i propisi.

RAZLOZI DONOŠENJA URBANISTIČKOG PLANA UREĐENJA

Članak 4.

Osnovu za pokretanje Izmjena i dopuna Plana čini :

- Usklađenje Urbanističkog plana uređenja sa Zakonom o prostornom uređenju (Narodne novine 153/13, 65/17, 114/18, 39/19 i 98/19),
- Usklađenje Urbanističkog plana uređenja sa Prostornim planom Vukovarsko-srijemske županije (Službeni vjesnik Vukovarsko-srijemske županije broj 07/02, 08/07, 09/07 – ispravak, 09/11, 19/14, 14/20 i 22/21),
- Usklađenje Urbanističkog plana uređenja sa Prostornim planom uređenja Općine Babina Greda (Službeni vjesnik Vukovarsko-srijemske županije 7/04, 13/08, 23/10, 20/14, 09/16 i 04/23),
- Određivanje planskih smjernica za uređenje i korištenje gospodarske zone,
- Određivanje detaljnih uvjeta uređenja i gradnje,
- Usvajanje prijedloga i zahtjeva (podataka, planskih smjernica) javnopravnih tijela određenih posebnim propisima i drugih dokumenata propisanih posebnim zakonima.

OBUHVAT URBANISTIČKOG PLANA UREĐENJA

Članak 5.

Prostorni obuhvat Plana iznosi cca. 21,59 ha, te je određen i prikazan grafičkim prilogom koji je sastavni dio ove Odluke.

Ocjena stanja u obuhvatu Urbanističkog plana uređenja

Članak 6.

Obuhvat urbanističkog plana obuhvaća dio izdvojenog građevinskog područja izvan naselja gospodarske namjene županijskog značaja (GŽ), kao i površinu za iskorištavanje geotermalnih voda (IE), a koja je neizgrađena i komunalno neopremljena.

CILJEVI I PROGRAMSKA POLAZIŠTA

Članak 7.

Određuju se sljedeći ciljevi Plana:

Svrha i opći ciljevi te programska polazišta Urbanističkog plana uređenja je omogućavanje kvalitetne provedbe plana u skladu sa novim zakonima i propisima.

POPIS SEKTORSKIH STRATEGIJA, PLANOVA, STUDIJA I DRUGIH DOKUMENATA PROPISANIH POSEBNIM ZAKONIMA KOJIMA, ODNOSNO U SKLADU S KOJIMA SE UTVRĐUJU ZAHTJEVI ZA IZRADU URBANISTIČKOG PLANA UREĐENJA

Članak 8.

U izradi i donošenju Plana koristiti će se uvjeti, smjernice, podaci i sva raspoloživa dokumentacija koju iz područja svog djelokruga osiguravaju tijela i osobe određene posebnim propisima, kao i ostala

dokumentacija koja bude pribavljena u toku izrade i donošenja Plana.

Urbanistički plan uređenja izradit će se na topografsko-katastarskom planu u mjerilu 1:2000.

NAČIN PRIBAVLJANJA STRUČNIH RJEŠENJA

Članak 9.

Stručna rješenja izrađuje stručni izrađivač Plana.

POPIS JAVNOPRAVNIH TIJELA ODREĐENIH POSEBNIM PROPISIMA KOJA DAJU ZAHTJEVE ZA IZRADU URBANISTIČKOG PLANA UREĐENJA TE DRUGIH SUDIONIKA KORISNIKA PROSTORA KOJI TREBAJU SUDJELOVATI U IZRADI URBANISTIČKOG PLANA UREĐENJA

Članak 10.

Popis javnopravnih tijela određen posebnim propisima koja daju zahtjeve (podatke, planske smjernice) za izradu Plana iz područja svog djelovanja te drugih sudionika koji će sudjelovati u izradi predmetnog Plana:

- Zavod za postorno uređenje Vukovarsko-srijemske županije, Glagoljaška 27, 32100 Vinkovci,
- URED DRŽAVNE UPRAVE U VUKOVARSKO-SRIJEMSKOJ ŽUPANIJI, Služba za gospodarstvo, Odsjek za poljoprivredu, šumarstvo i vodno gospodarstvo, Županijska 11, 32000 Vukovar,
- MUP PU Vukovarsko-srijemska, Policijska uprava Vinkovci,
- MINISTARSTVO POMORSTVA, PROMETA I INFRASTRUKTURE, Sektor unutarnje plovidbe, Prisavlje 14, 10000 Zagreb,
- AGENCIJA ZA PLOVNE PUTEVE, Parobrodarska 5, 32000 Vukovar,
- Ministarstvo kulture RH, Uprava za zaštitu kulturne baštine, Konzervatorski odjel u Vukovaru, Županijska 5, 32000 Vukovar,
- Ministarstvo zaštite okoliša i prirode, Uprava za zaštitu prirode, Savska cesta 41/20, 10000 Zagreb,
- HEP-OPERATOR PRIJENOSNOG SUSTAVA d.o.o., Prijenosno područje Osijek, Šetalište kardinala F. Šepera 1a, 31000 Osijek,
- HEP-OPERATOR DISTRIBUCIJSKOG SUSTAVA d.o.o., Elektra Vinkovci, Kralja Zvonimira 96, 32100 Vinkovci,
- Hrvatske vode, VGO za Dunav i donju Dravu, Splavarska 2a, 31000 Osijek,
- Hrvatske vode, Vodnogospodarski odjel za vodno područje sliva Save, Vodnogospodarska ispostava „Biđ-

Bosut“ Vinkovci, Josipa Kozarca 28, 32 100 Vinkovci,

- HRVATSKE VODE ZAGREB, Ulica grada Vukovara 220, 10000 Zagreb,
- Ministarstvo obrane RH, Uprava za materijalne resurse, Služba za nekretnine, graditeljstvo i zaštitu okoliša, Trg kralja Petra Krešimira IV br. 1, 10000 Zagreb,
- Hrvatske ceste d.o.o., Odjel projektiranja i razvoja; Vončinina 3;10 000 Zagreb,
- Uprava za ceste Vukovarsko-srijemske županije, Glagoljaška 4, 32100 Vinkovci,
- Hrvatske šume, Uprava za šume, Šumarija Vinkovci, Trg bana Josipa Šokčevića 20, 32100 Vinkovci,
- Ministarstvo poljoprivrede, Ulica grada Vukovara 78, 10000 Zagreb,
- HAKOM, Roberta Franheša Mihanovića 9, 10110 Zagreb,
- Plinara istočne Slavonije d.o.o., Ohridska 17, 32100 Vinkovci,
- PLINACRO d.o.o., Zagreb Savska cesta 88a, 10000 Zagreb,
- Agencija za ugljikovodike, Miramarska 24, 10000 Zagreb,
- Ministarstvo unutarnjih poslova, Ravnateljstvo civilne zaštite, Područni ured civilne zaštite Osijek, Služba civilne zaštite Vukovar, L. Ružičke 1, 32000 Vukovar,
- Vinkovački vodovod i kanalizacija d.o.o., Dragutina Žanića-Karle 47a, 32100 Vinkovci.

Primjenom članka 90. Zakona o prostornom uređenju (Narodne novine 153/13, 65/17, 114/18, 39/19 i 98/19), na vedena tijela i osobe pozivaju se da u roku od 15 dana dostave svoje zahtjeve za izradu Plana.

Ukoliko na vedena tijela i pravne osobe ne dostave svoje zahtjeve u na vedenom roku smatrat će se da ih nemaju.

PLANIRANI ROK ZA IZRADU URBANISTIČKOG PLANA UREĐENJA, ODNOSNO NJEGOVIH POJEDINIHA FAZA I ROK ZA PRIPREMU ZAHTJEVA ZA IZRADU URBANISTIČKOG PLANA UREĐENJA

Članak 11.

Rok za izradu Plana po fazama:

Dostava prethodnih zahtjeva (podaci, planske smjernice i propisani dokumenti) za izradu prostornog plana: 15 dana od dana zaprimanja Odluke s pozivom na dostavu zahtjeva

Izrada Nacrta prijedloga plana: 30 dana od dana zaprimanja prethodnih zahtjeva

Izrada Prijedloga plana za javnu raspravu: 15 dana od utvrđivanja Nacrta prijedloga plana

Javni uvid: 30 dana

Rok za davanje pisanih mišljenja, prijedloga i primjedbi
- do za vršetka javnog uvida
Izvješće o javnoj raspravi 15 dana od isteka roka za
davanje pisanih mišljenja, prijedloga i primjedbi te
izrada Nacrta konačnog prijedloga Plana
Utvrđivanje Konačnog prijedloga Plana 10 dana po
dostavi Nacrta konačnog prijedloga Plana
Donošenje Plana – ovisi o sjednici Općinskog vijeća.

IZVORI FINANCIRANJA IZRADE
URBANISTIČKOG PLANA UREĐENJA

Članak 12.

Izrada Plana financirat će se sukladno članku 63.
Zakona o prostornom uređenju (NN 153/13, 65/17,
114/18, 39/19 i 98/19).

ZAVRŠNE ODREDBE

Članak 13.

Ova Odluka će se objaviti u Službenom vjesniku
Vukovarsko-srijemske županije.

Ova Odluka će se dostaviti javnopravnim tijelima i
osobama određenim posebnim propisom, odnosno
određenih u članku 10. ove Odluke.

Odluka o izradi plana dostavlja se Zavodu.

Članak 14.

Ova Odluka stupa na snagu osmog dana od dana objave
u Službenom vjesniku Vukovarsko-srijemske županije.

KLASA: 350-02/23-01/8

URBROJ: 2196-7-01-23-1

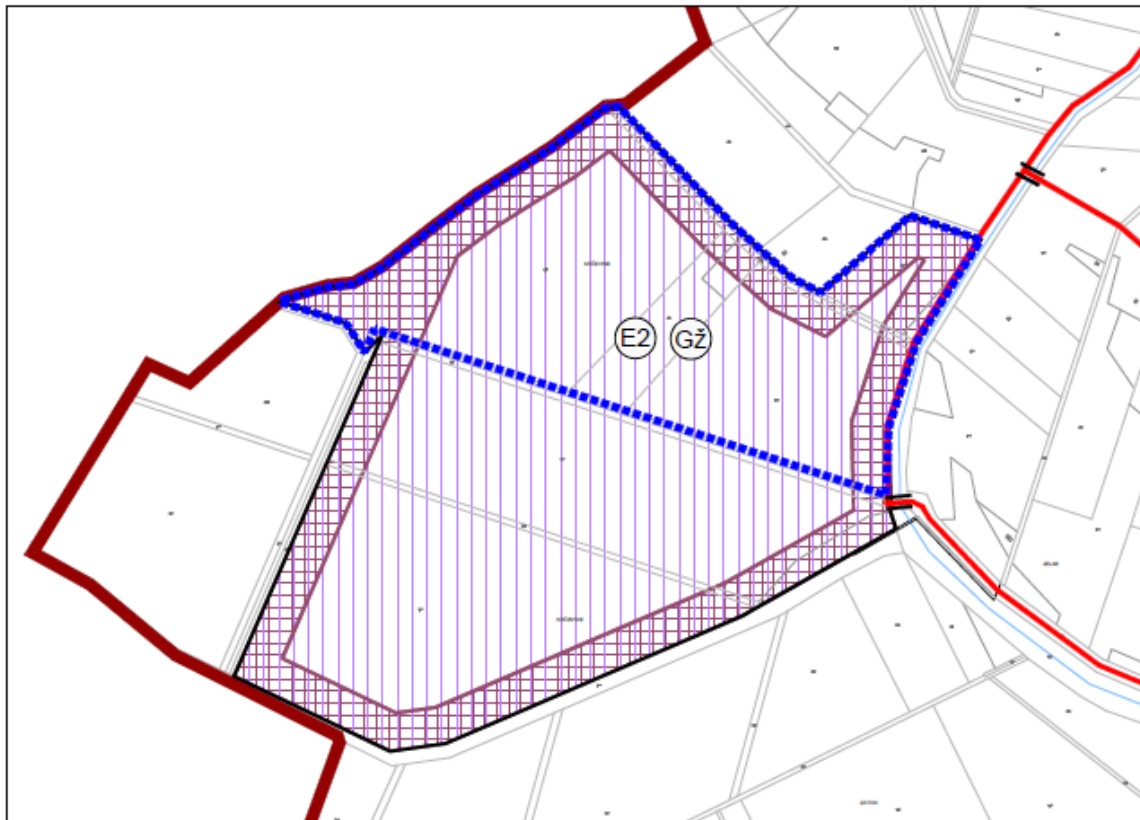
Babina Greda, 14. srpnja 2023. godine




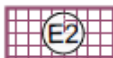


Predsjednik Općinskog vijeća:

Tomo Đaković

ODLUKA O IZRADI URBANISTIČKOG PLANA UREĐENJA
DIJELA GOSPODARSKE ZONE "KRČEVINE"

GRAFIČKI PRILOG - Obuhvat Plana



	ŽUPANIJSKA GRANICA
	OBUHVAT IZRADE URBANISTIČKOG PLANA UREĐENJA (P=21,59 ha)
	GOSPODARSKA NAMJENA ŽUPANIJSKOG ZNAČAJA
	POVRŠINA ZA ISKORIŠTAVANJE MINERALNIH SIROVINA geotermalna voda - E2
	NERAZVRSTANA CESTA
	MOST

Na temelju članka 3. i članka 6. stavak 1. Zakona o plaćama u lokalnoj i područnoj (regionalnoj) samoupravi („Narodne novine“ broj 28/10 i 10/23), te članka 18. Statuta Općine Babina Greda („Sl. vjesnik Vukovarsko – srijemske županije“ br. 11/09, 04/13, 03/14, 01/18, 13/18, 27/18 - pročišćeni tekst, 21A/19, 03/20 i 04/21) i članka 45. st. 3. Poslovnika Općinskog vijeća Općine Babina Greda („Sl. vjesnik Vukovarsko - srijemske županije“ br. 16/09, 01/18 i 04/21), Općinsko vijeće Općine Babina Greda na 20. sjednici održanoj dana 14. srpnja 2023. godine, donijelo je

**II.ODLUKU
O IZMJENAMA I DOPUNAMA ODLUKE O
NAČINU UTVRĐIVANJA PLAĆE, NAKNADE I
DRUGIH RADNIH PRAVA IZ RADA
OPĆINSKOG NAČELNIKA**

Članak 1.

U Odluci o načinu utvrđivanja plaće, naknade i drugih radnih prava iz rada općinskog načelnika („Službeni vjesnik Vukovarsko - srijemske županije“ br. 13/21 i 24/21), članak 3. mijenja se i glasi:
„Koeffcijent za obračun plaće dužnosnika iznosi 4,00.“

Članak 2.

Članak 5. mijenja se i glasi:
„Naknada za rad općinskog načelnika, koji dužnost obnaša bez zasnivanja radnog odnosa, iznosi 50% umnoška koeffcijenta za obračun plaće općinskog načelnika koji dužnost obavlja profesionalno i osnovice za obračun plaće.“

Članak 3.

Članak 6. mijenja se i glasi:
„Općinski načelnik ima pravo na isplatu novčane naknade drugih troškova za obnašanje javne dužnosti i to za podmirenje troškova prehrane, troškova smještaja u svezi s radnim odnosom (najamnina, režijski troškovi) te pravo na isplatu pomoći u slučaju smrti radnika, smrti člana uže obitelji, invalidnosti radnika, neprekidnog bolovanja, rođenja djeteta, korištenje službenih računala i mobitela, plaćanje premija osiguranja za slučaj ozljede na radu, otpremninu zbog odlaska u mirovinu, otpremninu zbog prestanka radnog odnosa, otpremninu zbog ozljede na radu ili profesionalne bolesti, plaćene edukacije u svrhu stjecanja određenih certifikata ili potvrda i ostalih primitaka koji ne predstavljaju dodatnu naknadu za obnašanje dužnosti čiji bi primitak bio protivan propisima o sprječavanju sukoba interesa.
Visina novčanih naknada iz prethodnog stavka ovog članka općinskog načelnika utvrđuje se u visini naknada koje imaju službenici i namještenici Jedinственog upravnog odjela Općine Babina Greda na temelju Pravilnika o radu ili naknada definiranih Zakonom o radu, ovisno što je za općinskog načelnika povoljnije.“

Članak 4.

Sve ostale odredbe Odluke ostaju na snazi, ukoliko nisu u suprotnosti sa ovom Odlukom.

Članak 5.

Ova Odluka stupa na snagu osmog dana od dana objave u “Službenom vjesniku Vukovarsko-srijemske županije”.

KLASA: 113-01/23-01/1
URBROJ: 2196-7-01-23-1
Babina Greda, 14. srpnja 2023.

Predsjednik Općinskog vijeća:
Tomo Đaković

Na temelju članka 18. Statuta Općine Babina Greda („Sl. vjesnik Vukovarsko – srijemske županije“ br. 11/09, 04/13, 03/14, 01/18, 13/18, 27/18 - pročišćeni tekst, 21A/19, 03/20 i 04/21) i članka 45. Poslovnika Općinskog vijeća Općine Babina Greda („Sl. vjesnik Vukovarsko - srijemske županije“ br. 16/09, 01/18 i 04/21), Općinsko vijeće Općine Babina Greda na 20. sjednici, održanoj 14. srpnja 2023. godine donijelo je

**ODLUKU
O OSNIVANJU LOKALNE AKCIJSKE GRUPE
U RIBARSTVU I AKVAKULTURI DUNAV SAVA**

Članak 1.

Općina Babina Greda pristupa osnivanju udruge Lokalna akcijska grupa u ribarstvu i akvakulturi Dunav Sava (u daljnjem tekstu: FLAG), koja se osniva radi promicanja zajedničkih interesa dionika razvoja jedinstvenog ribarstvenog područja u svrhu djelovanja na razvoju ribarstva, akvakulture i svih drugih djelatnosti u ruralnom prostoru, te jedinstvenog zagovaranja interesa lokalne i područne (regionalne) samouprave razvijanjem sinergije i umrežavanja između svih dionika kojima je u interesu doprinijeti razvoju ribarstvenog i ukupnog područja te lokalne zajednice kao drugo navedeno u prijedlogu Statuta FLAG-a.

Članak 2.

Općina Babina Greda stječe sva prava i obveze člana FLAG-a danom osnivanja FLAG-a, sukladno Zakonu o udruama i Statutu FLAG-a Dunav Sava.

Članak 3.

Prava Općine Babina Greda, kao člana FLAG-a su birati i biti birana u sva tijela FLAG-a, sudjelovati u utvrđivanju zajedničke politike i programa FLAG-a, odlučivati o sredstvima i imovini FLAG-a, sudjelovati u aktivnostima od zajedničkog interesa i druga prava utvrđena Statutom FLAG-a Dunav Sava.

Obveza je Općine Babina Greda redovito plaćati članarinu, koja će biti određena aktom tijela FLAG-a, te pomagati rad FLAG-a dotacijom iz svoj Proračuna kao i svojim stručnim znanjem, savjetima i svakom drugom podrškom, u skladu s mogućnostima Općine Babina Greda.

Članak 4.

Predstavnik Općine Babina Greda u FLAG-u je općinski načelnik ili osoba koju on ovlasti predstavljati Općinu Babina Greda u tijelima FLAG-a.

Članak 5.

Ova Odluka stupa na snagu osmog dana od dana objave u Službenom vjesniku Vukovarsko – srijemske županije.

KLASA: 024-04/23-01/9

URBROJ: 2196-7-01-23-1

Babina Greda, 14. srpnja 2023. godine

Predsjednik Općinskog vijeća:

Tomo Đaković

Na temelju članka 18. Statuta Općine Babina Greda („Sl. vjesnik Vukovarsko – srijemske županije“ br. 11/09, 04/13, 03/14, 01/18, 13/18, 27/18 - pročišćeni tekst, 21A/19, 03/20 i 04/21) i članka 45. Poslovnika Općinskog vijeća Općine Babina Greda („Sl. vjesnik Vukovarsko - srijemske županije“ br. 16/09, 01/18 i 04/21), Općinsko vijeće Općine Babina Greda na 20. sjednici, održanoj 14. srpnja 2023. godine donijelo je

ODLUKU

O PRISTUPANJU OPĆINE BABINA GREDA

UDRUZI LOKALNA

AKCIJSKA GRUPA U RIBARSTVU I

AKVAKULTURI DUNAV SAVA

Članak 1.

U svrhu implementacije Lokalnog razvoja pod vodstvom lokalne zajednice u ribarstvu Program za ribarstvo Republike Hrvatske za programsko razdoblje 2021.-2027. godine., Općina Babina Greda ovom je Odlukom suglasan/suglasna sudjelovati u formiranju partnerstva predstavnika gospodarskog, civilnog i javnog sektora u svrhu pristupanja članstvu Lokalne akcijske grupe u ribarstvu i akvakulturi Dunav Sava. U sastav Lokalne akcijske grupe u ribarstvu i akvakulturi Općine za Općinu Babina Greda ući naselja Babina Greda. Lokalna akcijska grupa u ribarstvu i akvakulturi Dunav Sava, koja ima pravni oblik udruge, osnivala se radi ostvarenja zajedničkih interesa svih razvojnih dionika ribarstvenog područja koje obuhvaća Lokalna akcijska grupa u ribarstvu i akvakulturi Dunav Sava, a koje je funkcionalno koherentno u zemljopisnom, gospodarskom i društvenom smislu, te radi izrade i provedbe Lokalne razvojne strategije u ribarstvu i akvakulturi.

Članak 2.

Općinsko vijeće Općine Babina Greda donosi odluku da će Općina Babina Greda u skupštini Lokalne akcijske grupe u ribarstvu i akvakulturi Dunav Sava predstavljati općinski načelnik Josip Krnić. U slučaju spriječenosti općinskog načelnika Josipa Krnić, Općinu Babina Greda predstavljati će službenica Jedinog upravnog odjela Općine Babina Greda Monika Užarević.

Članak 3.

Općinsko vijeće Općine Babina Greda ovime ovlašćuje predstavnike navedene u Članku 2. na donošenje odluka u ime Općine Babina Greda, kao člana skupštine Lokalne akcijske grupe u ribarstvu i akvakulturi Dunav Sava.

Članak 4.

Ova Odluka stupa na snagu osmog dana od dana objave u Službenom vjesniku Vukovarsko – srijemske županije.

KLASA: 024-04/23-01/

URBROJ: 2196-7-01-23-1

Babina Greda, 14. srpnja 2023.

Predsjednik Općinskog vijeća:

Tomo Đaković

Na temelju članka 18. Statuta Općine Babina Greda („Sl. Vjesnik Vukovarsko - srijemske županije“ br. 11/09, 04/13, 03/14, 01/18, 13/18, 27/18 - pročišćeni tekst, 21A/19, 03/20 i 04/21) i članka 45. Poslovnika o radu Općinskog vijeća Općine Babina Greda („Sl. Vjesnik“ Vukovarsko – srijemske županije broj 16/09, 01/18 i 04/21) na 20. sjednici održanoj dana 14. srpnja 2023. godine, Općinsko vijeće Općine Babina Greda, donijelo je

ODLUKU

o suglasnosti za provedeni otpis knjižničkog fonda Općinske narodne knjižnice Babina Greda

I.

Daje se suglasnost za provedeni otpis knjižničkog fonda Općinske narodne knjižnice Babina Greda.

II.

Zapisnik o otpisu, čini sastavni dio ove Odluke.

III.

Ova Odluka stupa na snagu osmog (8) dana od dana objave u „Službenom vjesniku“ Vukovarsko-srijemske županije.

KLASA: 611-05/23-01/9

URBROJ: 2196-7-01-23-1

Babina Greda, 14. srpnja 2023.

Predsjednik Općinskog vijeća:

Tomo Đaković

Sukladno odredbama članka 10. i 11. Zakona o grobljima (Narodne novine 19/98, 50/12 i 89/17) te temeljem članka 34. Odluke o groblju na području Općine Babina Greda („Službeni vjesnik Vukovarsko – srijemske županije“ broj 24/21), Općinsko vijeće Općine Babina Greda na 20. sjednici održanoj dana 14. srpnja 2023. godine, donosi sljedeći:

**PRAVILNIK
O ZAŠTIĆENOM GROBNOM MJESTU**

OPĆE ODREDBE

Članak 1.

- (1) Ovim pravilnikom o zaštićenom grobnom mjestu ureduju se:
- mjerila i način određivanja statusa zaštićenog grobnog mjesta,
 - prava i obveze korisnika zaštićenog grobnog mjesta,
 - plaćanje godišnje grobne naknade,
 - prava i obveze Općine Babina Greda kao korisnika zaštićenog grobnog mjesta.

**MJERILA I NAČIN ODREĐIVANJA STATUSA
ZAŠTIĆENOG GROBNOG MJESTA**

Članak 2.

- (1) Zaštićenim grobnim mjestom razumijeva se svako grobno mjesto na koje se primjenjuje neki od sljedećih oblika zaštite kao što je:
- grobno mjesto u koje je izvršen pokop posmrtnih ostataka smrtno stradalog hrvatskog branitelja,
 - grobno mjesto u koje je izvršen pokop zaslužne osobe za razvoj Općine Babina Greda,
 - grobno mjesto u koje je izvršen pokop znamenite osobe s područja Općine Babina Greda,
 - grobno mjesto koje svojim značajkama pridonosi ambijentalnoj vrijednosti groblja.

Članak 3.

- (1) Status zaštićenog grobnog mjesta u koji je izvršen pokop smrtno stradalog hrvatskog branitelja temelji se na pozitivnim propisima RH.

Članak 4.

- (1) Status zaštićenog grobnog mjesta zaslužne osobe za razvoj Općine Babina Greda i znamenite osobe s područja Općine Babina Greda odobrava i o tome odluku donosi predstavničko tijelo Općine Babina Greda.

Članak 5.

- (1) Zahtjev za utvrđivanje statusa zaštićenog grobnog mjesta zaslužne i znamenite osobe s područja Općine Babina Greda podnosi ustanova, institucija, udruga ili pravna osoba koja nastoji sačuvati uspomenu na zaslužnu ili znamenitu osobu navodeći razloge za sluge i znamenitosti pojedine osobe.

Članak 6.

- (1) Status zaštićenog grobnog mjesta na kojem se nalazi nadgrobni spomenik koje svojim značajkama pridonosi ambijentalnoj vrijednosti groblja utvrđuje se rješenjem

o utvrđivanju svojstva kulturnog dobra nadležnog Konzervatorskog odjela.

**PRAVA I OBVEZE KORISNIKA ZAŠTIĆENOG
GROBNOG MJESTA**

Članak 7.

- (1) Korisnik zaštićenog grobnog mjesta slobodno raspolaze grobnim mjestom, osim u dijelu na koji se odnosi oblik zaštite.

Članak 8.

Ako je u zaštićeno grobno mjesto izvršen pokop za služne ili znamenite osobe, njihovi posmrtni ostaci ne smiju se premještati u drugo grobno mjesto niti se natpis njihovih imena i ostali dijelovi natpisa koji se na njih odnose a koji se nalaze na nadgrobnom spomeniku smiju brisati ili mijenjati.

Ukoliko postoji potreba izmjene natpisa ili nadgrobnog spomenika, Korisnik je dužan podnijeti zahtjev za uređenje grobnog mjesta s prijedlogom za uređenje nadležnog Konzervatorskog odjela koji će izdati uvjete za uređenje grobnog mjesta.

Članak 9.

Korisnik zaštićenog grobnog mjesta na kojem se nalazi nadgrobni spomenik koje je zaštićeno zbog ambijentalne vrijednosti groblja može raspolagati takvim grobnim mjestom bez prava na uklanjanje, preinake ili bilo koje druge zahvate koji se odnose na zaštitu grobnog mjesta.

Ukoliko korisnik grobnog mjesta iskaže potrebu za izmjenom natpisa ili nadgrobnog spomenika dužan je podnijeti zahtjev s prijedlogom za izmjene nadležnog Konzervatorskog odjela koji će izdati uvjete za uređenje zaštićenog grobnog mjesta.

Članak 10.

Korisnik zaštićenog grobnog mjesta može ustupiti pravo korištenja tog grobnog mjesta novom korisniku sukladno pozitivnim propisima RH i važećim aktima Općine Babina Greda.

Novi korisnik zaštićenog grobnog mjesta dužan je prihvatiti sva prava i obveze koja se odnose na zaštićeno grobno mjesto o čemu ga je dužan upoznati prijašnji korisnik.

Članak 11.

Korisnici grobnog mjesta u koje je izvršen pokop smrtno stradalog hrvatskog branitelja dužni su održavati to grobno mjesto.

Korisnicima grobnog mjesta u koje je izvršen pokop posmrtnih ostataka smrtno stradalog hrvatskog branitelja smatraju se članovi njegove uže obitelji.

Članovima uže obitelji smrtno stradalog hrvatskog branitelja smatra se njegov suprugu, njihova djeca i roditelji smrtno stradalog hrvatskog branitelja.

Ukoliko smrtno stradali hrvatski branitelj nema uže obitelji, to grobno mjesto nema korisnika. Održavanje tog grobnog mjesta preuzet će Općina Babina Greda.

Članak 12.

Korisnici grobnog mjesta u koje je izvršen pokop posmrtnih ostataka smrtno stradalog hrvatskog branitelja grobno mjesto mogu koristiti za daljnje pokope ali samo članova uže obitelji navedenih u čl. 11. st. 2. ovog Pravilnika.

Posmrtni ostaci smrtno stradalog hrvatskog branitelja ne smiju se premješati u drugo grobno mjesto niti se na natpis imena i ostali dijelovi natpisa koji se na njega odnose a koji se nalaze na nadgrobnom spomeniku smiju brisati ili mijenjati.

Članak 13.

(1) Grobno mjesto u koje je izvršen pokop posmrtnih ostataka smrtno stradalog hrvatskog branitelja korisnici ne mogu ustupati trećim osobama.

Članak 14.

Korisnik zaštićenog grobnog mjesta na kojem se nalazi nadgrobni spomenik koje je zaštićeno zbog ambijentalne vrijednosti groblja dužan je održavati grobno mjesto sukladno svojim mogućnostima.

Veće zahvate na održavanju koji se ne mogu obavljati bez stručne pomoći, korisnik može zahtijevati od ustanove zadužene za zaštitu kulturnih dobara.

Članak 15.

Korisnik zaštićenog grobnog mjesta u kojem su pokopani posmrtni ostaci za služne ili znamenite osobe dužan je održavati grobno mjesto sukladno svojim mogućnostima.

Veće zahvate na održavanju koji se ne mogu obavljati bez stručne pomoći, korisnik može zahtijevati od Općine Babina Greda.

Održavanje grobnog mjesta u kojem su pokopani posmrtni ostaci zaslužne ili znamenite osobe a koje nema korisnika u nadležnosti je Općine Babina Greda.

PLAĆANJE GODIŠNJE GROBNE NAKNADE ZA ZAŠTIĆENA GROBNA MJESTA

Članak 16.

(1) Korisnik zaštićenog grobnog mjesta koje koristi ili namjerava koristiti za daljnje pokope, dužan je plaćati godišnju grobnu naknadu za korištenje grobnog mjesta sukladno pozitivnim propisima RH, i važećim aktima Općine Babina Greda.

Članak 17.

Za grobno mjesto u koje je izvršen pokop posmrtnih ostataka smrtno stradalog hrvatskog branitelja ne postoji obveza plaćanja godišnje grobne naknade sve dok uža obitelj smrtno stradalog hrvatskog branitelja nema namjeru grobno mjesto koristiti za pokope članova obitelji.

(2) Ukoliko se uz pokopane posmrtnih ostatke smrtno stradalog hrvatskog branitelja pokopaju posmrtni ostaci članova njegove uže obitelji, korisnik tog grobnog mjesta dužan je plaćati godišnju grobnu naknadu za korištenje grobnog mjesta sukladno Pravilniku o godišnjoj grobnoj naknadi.

Članak 18.

(1) Zaštićeno grobno mjesto, bez obzira na oblik zaštite, koje nema korisnika i za koje se ne plaća godišnja grobna naknada ne može se proglasiti napuštenim niti se na njega mogu primjenjivati odredbe Pravilnika o napuštenom grobnom mjestu takvo grobno mjesto je trajno zaštićeno.

PRAVA I OBVEZE UPRAVE GROBLJA - OPĆINE BABINA GREDA

Članak 19.

(1) Uprava groblja - Općina Babina Greda dužna je voditi evidenciju o svakom zaštićenom grobnom mjestu prema obliku zaštite.

Članak 20.

(1) Uprava groblja Općine Babina Greda dužna je voditi evidenciju o pravu korištenja svakog zaštićenog grobnog mjesta.

Članak 21.

(1) Uprava groblja Općine Babina Greda dužna je korisnika zaštićenog grobnog mjesta upoznati s pravima i obvezama vezanim za zaštićeno grobno mjesto a osobito kad je u pitanju pravo korištenja te postupci i radnje koje je potrebno učiniti na održavanju zaštićenog grobnog mjesta koje korisnik zahtijeva.

Članak 22.

(1) Uprava groblja Općine Babina Greda dužna je poduzimati određene radnje prema institucijama nadležnim za određivanje oblika zaštite grobnog mjesta, koje su vezane za održavanje zaštićenog grobnog mjesta koje nema korisnika, na potrebu održavanja takvog grobnog mjesta.

PRIJELAZNE I ZAVRŠNE ODREDBE

Članak 23.

(1) Pravilnik zaštićenom grobnom mjestu mijenja se i dopunjuje na način koji je propisan za njegovo donošenje.

Članak 24.

(1) Ovaj Pravilnik stupa na snagu osmog dana od dana objave u "Službenom vjesniku" Vukovarsko-srijemske županije.

KLASA: 363-01/23-01/96

URBROJ: 2196-7-01-23-1

Babina Greda, 14. srpnja 2023.

Predsjednik Općinskog vijeća:

Tomo Đaković

OPĆINA BOŠNJACI

AKTI OPĆINSKOG VIJEĆA

Na temelju članka 72. i 73. Zakona o komunalnom gospodarstvu ("Narodne novine" broj 68/18, 110/18 i 32/20) i članka 29. Statuta Općine Bošnjaci ("Službeni vjesnik" Vukovarsko-srijemske županije broj 06/13, 1/18, 3/20, 5/21 i 8/21-pročišćeni tekst), Općinsko vijeće Općine Bošnjaci na svojoj 20. sjednici održanoj 07. kolovoza 2023. godine, donijelo je:

Izmjene i dopune Programa održavanja komunalne infrastrukture za 2023. godinu (1. Izmjene)

Članak 1.

U Programu održavanja komunalne infrastrukture za 2023. godinu ("Službeni vjesnik" Vukovarsko-

srijemske županije broj 29/22) članak 1. stavak 3. mijenja se i glasi:

Sredstva potrebna za ostvarivanje ovog Programa utvrđuju se u ukupnom iznosu od 260.700,00 eura, a financirati će se iz sredstava komunalne naknade, grobne naknade i ostalih prihoda proračuna.

Članak 2.

Procjena troškova održavanja komunalne infrastrukture po komunalnim djelatnostima i opseg radova po komunalnim djelatnostima:

Redni Broj	Održavanje komunalne infrastrukture	Procjena troškova u Eurima	Nova procjena u Eurima
1.	Održavanje nerazvrstanih cesta	79.200,00	77.200,00
	1.1. Pojačano održavanje cesta	10.000,00	13.000,00
	1.2. Nasipanje kamenom	33.200,00	33.200,00
	1.3. Uređenje poljskih puteva	11.500,00	11.500,00
	1.4. Zimska služba	3.000,00	3.000,00
	1.5. Održavanje prometne signalizacije	10.000,00	16.500,00
	1.6. Uređenje parkiranih mjesta – Dom kulture	11.500,00	0,00
2.	Održavanje građevina javne odvodnje oborinskih voda	6.500,00	6.200,00
	2.1. Uređenje kolnih prilaza	6.500,00	6.200,00
3.	Održavanje javnih zelenih površina	25.500,00	23.000,00
	3.1. Košnja zelenih površina	3.500,00	3.500,00
	3.2. Sadnja i održavanje cvjetnih gredica	3.500,00	4.500,00
	3.3. Čišćenje i održavanje	3.500,00	2.000,00
	3.4. Održavanje zelenih površina i drvoreda	8.000,00	8.000,00
	3.5. Uređenje parkova u selu	7.000,00	5.000,00
4.	Održavanje građevina, uređaja i predmeta javne namjene	67.700,00	80.050,00
	4.1. Održavanje sportsko-poslovnog objekta	5.000,00	5.000,00
	4.2. Održavanje Dom kulture	6.000,00	10.550,00
	4.3. Uređenje staza	50.000,00	60.000,00
	4.4. Održavanje ostalih objekata	6.700,00	4.500,00
5.	Održavanje groblja	70.500,00	17.000,00
	5.1. Uređenje groblja, hortikultura i drugo	17.000,00	17.000,00
	5.2. Sanacija kapelice na groblju sv. Križa	53.500,00	0,00
6.	Održavanje čistoće javnih površina	850,00	750,00
	6.1. Iznošenje i odvoz smeća	850,00	750,00
7.	Održavanje javne rasvjete	56.500,00	56.500,00
	7.1. Električna energija	45.000,00	45.000,00
	7.2. Održavanje rasvjetnih tijela	11.500,00	11.500,00
	SVE UKUPNO	306.750,00	260.700,00

Članak 3.

Članak 4. mijenja se i glasi:

Sredstva potrebna za ostvarivanje ovog Programa planiraju se iz slijedećih izvora:

Redni Broj	Izvor prihoda	Procjena troškova u Eurima	Nova procjena U Eurima
1.	Prihod od komunalne naknade	70.000,00	70.000,00
2.	Prihod od grobne naknade	20.000,00	20.000,00

3.	Komunalni doprinos	6.000,00	6.000,00
4.	Kapitalne pomoći	33.500,00	33.500,00
5.	Prihod od poljop. zemljišta	74.000,00	54.550,00
6.	Ostali proračunski prihodi	30.250,00	76.650,00
7.	Šumski doprinos	73.000,00	0,00
	SVEUKUPNO	306.750,00	260.700,00

Članak 4.

Izmjene Programa stupaju na snagu osmog dana od dana objave u "Službenom vjesniku" Vukovarsko-srijemske županije.

KLASA: 023-05/22-01/09
URBROJ: 2196-10-01-23-2
Bošnjaci, 07. kolovoza 2023.

Predsjednik Općinskog vijeća:

Josip Šumanovac, dipl. ing.

Na temelju članka 67. stavak 1. Zakona o komunalnom gospodarstvu ("Narodne novine" broj 68/18, 110/18 i 32/20) i članka 29. Statuta Općine Bošnjaci ("Službeni vjesnik" Vukovarsko-srijemske županije broj 06/13,

1. Javne površine

Naziv	Procjena troškova eura	Nova procjena troškova eura
SVEUKUPNO 1. + 2. + 3.	817.000,00	651.500,00
1. Postavljanje molova na Vjerovima	23.000,00	23.000,00
1.1. Izvor financiranja: šumski doprinos	23.000,00	23.000,00
2. Nadzor nad izgradnjom Gospodarske zone	24.000,00	28.500,00
2.1. Izvor financiranja: prihod od zakupa imovine	24.000,00	28.500,00
3. Izgradnja Gospodarske zone	770.000,00	600.000,00
3.1. Izvor financiranja: namjenski primici	370.000,00	200.000,00
3.2. Kapitalne pomoći iz proračuna	400.000,00	400.000,00

Članak 2.

Članak 3. mijenja se i glasi:

1. Javne površine

Naziv	Procjena troškova eura	Nova procjena troškova eura
SVEUKUPNO 1.+2.+3.	24.500,00	23.000,00
1. Nadstrešnica ispred DVD-a	11.500,00	10.000,00
1.1. Izvor financiranja: šumski doprinos	10.000,00	10.000,00
2. Ograda uz stazu u ulici J. Kozarca	5.000,00	5.000,00
2.1. Izvor financiranja: vlastiti prihodi	5.000,00	5.000,00

1/18, 3/20, 5/21 i 8/21-pročišćeni tekst) Općinsko vijeće Općine Bošnjaci na svojoj 20. sjednici održanoj 07. kolovoza 2023. godine, donijelo je

**Izmjene i dopune Programa
građenja komunalne infrastrukture za 2023.
godinu (1. Izmjene)**

I. OPĆA ODREDBA**Članak 1.**

U Programu građenja komunalne infrastrukture za 2023. godinu ("Službeni vjesnik" Vukovarsko-srijemske županije broj 29/22) članak 2. mijenja se i glasi:

3. Izrada projekte dokumentacije	8.000,00	8.000,00
3.1. Izvor financiranja: prihodi od kamata	8.000,00	8.000,00

2. Javna rasvjeta

Naziv	Procjena troškova eura	Nova procjena troškova eura
SVEUKUPNO 1.	32.500,00	32.500,00
1. Postavljanje LED rasvjete – A. Mihanovića	32.500,00	32.500,00
1.1. Izvor financiranja: kapitalne pomoći	13.500,00	13.500,00
1.2. Izvor financiranja: šumski doprinos	19.000,00	19.000,00

Članak 3.

Članak 4. mijenja se i glasi:

1. Javna rasvjeta

Naziv	Procjena troškova eura	Nova procjena troškova eura
SVEUKUPNO 1.	5.000,00	5.000,00
2. Ukrasi za javnu rasvjetu	5.000,00	5.000,00
2.1. Izvor financiranja: koncesije	5.000,00	5.000,00

Izmjene Programa stupaju na snagu osmog dana od dana objave u "Službenom vjesniku" Vukovarsko-srijemske županije.

KLASA: 023-05/22-01/06
URBROJ: 2196-10-01-23-2
Bošnjaci, 07. kolovoza 2023.

Predsjednik Općinskog vijeća:
Josip Šumanovac, dipl. ing.

Temeljem članka 31. i 31.a Zakona o lokalnoj i područnoj (regionalnoj) samoupravi (NN br. 19/13-pročišćeni tekst, 137/15, 123/17, 98/19 i 144/20) i članka 29. Statuta Općine Bošnjaci ("Službeni vjesnik" Vukovarsko-srijemske županije broj 06/13, 1/18, 3/20, 5/21 i 8/21-pročišćeni tekst), Općinsko vijeće Općine Bošnjaci na 20. sjednici održanoj 07. kolovoza 2023. godine, donosi

ODLUKU

o naknadi predsjedniku Vijeća, potpredsjednicama Vijeća, članovima Vijeća i članovima radnih tijela Vijeća

Članak 1.

Ovom Odlukom utvrđuje se pravo na naknadu, visina i način isplaćivanja naknada i drugih troškova predsjedniku Općinskog vijeća, potpredsjednicama Općinskog vijeća, članovima Vijeća, članovima radnih tijela koje imenuje Općinsko vijeće i djelatnicima Jedinog upravnog odjela.

Članak 2.

Predsjedniku Općinskog vijeća određuje se naknada troškova vezanih za obavljanje dužnosti u mjesečnom iznosu od 99,54 eura.

Potpredsjednicama Općinskog vijeća određuje se naknada troškova vezanih za obavljanje dužnosti u mjesečnom iznosu od 53,09 eura.

Članak 3.

Članovima Općinskog vijeća i članu radnog tijela Vijeća za nazočnost sjednici Vijeća ili sjednici tijela koje imenuje Vijeće pripada naknada u iznosu od 29,20 eura neto po sjednici.

Djelatnicima Jedinog upravnog odjela za nazočnost sjednici Vijeća ili sjednici radnog tijela Vijeća naknada se obračunava u skladu s odredbama Pravilnika o materijalnim i ostalim pravima službenika i namještenika u Općini Bošnjaci.

Predsjednik Općinskog vijeća i potpredsjednice Općinskog vijeća nemaju pravo na naknadu iz stavka 1. ovoga članka.

Članak 4.

Naknada iz članka 3. ove Odluke članovima Općinskog vijeća i članu radnog tijela Vijeća isplaćivat će se jednom godišnje u mjesecu prosincu za sve sjednice na kojima su bili nazočni tijekom te godine.

Naknada iz članka 3. ove Odluke djelatnicima Jedinog upravnog odjela obračunavati će se mjesečno u skladu s Pravilnikom iz članka 3. stavak 2. ove Odluke.

Članak 5.

Danom stupanja na snagu ove Odluke prestaje važi Odluka o naknadi predsjedniku Vijeća, potpredsjednicama Vijeća, članovima Vijeća i članovima radnih tijela Vijeća ("Službeni vjesnik" Vukovarsko-srijemske županije broj 15/21).

Članak 6.

Ova Odluka stupa na snagu osmog dana od dana objave u "Službenom vjesniku" Vukovarsko-srijemske županije.

KLASA: 121-01/23-01/01
URBROJ: 2196-10-01-23-01
Bošnjaci, 07. kolovoza 2023.

Predsjednik Općinskog vijeća:

Josip Šumanovac, dipl. ing.

Na temelju članka 31. stavaka 5. i 7. Zakona o poljoprivrednom zemljištu ("Narodne novine", broj 20/18, 115/18, 98/2019 i 57/22), Odluke o donošenju Programa raspolaganja poljoprivrednim zemljištem u vlasništvu Republike Hrvatske za Općinu Bošnjaci, Upravnog odjela za poljoprivredu Vukovarsko-srijemske županije KLASA:320-02/19-01/02, URBROJ:2196/1-07-21-8 od 20. siječnja 2021. godine na koji je Ministarstvo poljoprivrede dalo suglasnost, KLASA: 945-01/19-01/54, URBROJ: 525-07/0212-21-4 od 4. veljače 2021. godine, prijedloga Odluke o raspisivanju javnog natječaja za zakup poljoprivrednog zemljišta u vlasništvu Republike Hrvatske na području Općine Bošnjaci na koju je Ministarstvo poljoprivrede dalo suglasnost KLASA:320-02/23-02/233, URBROJ:525-06/176-23-4 od 24. srpnja 2023. godine i članka 29. Statuta Općine Bošnjaci ("Službeni vjesnik" Vukovarsko-srijemske županije 6/13, 1/18, 3/20, 5/21 i 8/21-pročišćeni tekst), Općinsko vijeće Općine Bošnjaci na svojoj 20. sjednici održanoj dana 07. kolovoza 2023. godine donijelo je

ODLUKU**o raspisivanju javnog natječaja za zakup poljoprivrednog zemljišta u vlasništvu Republike Hrvatske na području Općine Bošnjaci****I.**

Predmet javnog natječaja je zakup poljoprivrednog zemljišta u vlasništvu Republike Hrvatske na području Općine Bošnjaci, na području katastarske općine Bošnjaci, koje je Programom raspolaganja poljoprivrednim zemljištem u vlasništvu Republike Hrvatske za Općinu Bošnjaci predviđeno za zakup. Zemljište za koje nije određena vrsta proizvodnje navedeno je u tablici I., a koja se nalazi u prilogu ove Odluke i čini njezin sastavni dio i daje se na rok od 15/25 godina ovisno o vrsti proizvodnje koju je najpovoljniji ponuditelj naveo u gospodarskom programu.

II.

Općinsko vijeće Općine Bošnjaci provest će postupak javnog natječaja prikupljanjem pisanih ponuda.

III.

Početna cijena u natječaju utvrđena je na temelju Uredbe o načinu izračuna početne zakupnine poljoprivrednog zemljišta u vlasništvu Republike Hrvatske te naknade za korištenje voda radi obavljanja djelatnosti akvakulture ("Narodne novine", broj 89/2018).

IV.

Maksimalna površina koja se može dati u zakup pojedinoj fizičkoj ili pravnoj osobi iznosi 31,00 ha, a uračunavaju se sve površine poljoprivrednog zemljišta u vlasništvu države koje pojedina fizička ili pravna osoba i s njom povezane fizičke i pravne osobe koriste na području te jedinice lokalne samouprave na temelju svih ugovora sklopljenih do dana raspisivanja javnog natječaja sukladno odredbama prijašnjih zakona o poljoprivrednom zemljištu i Zakona o poljoprivrednom zemljištu ("Narodne novine", broj 20/18, 115/18, 98/2019 i 57/22).

V.

Tekst javnog natječaja za zakup poljoprivrednog zemljišta objavljuje se na mrežnoj stranici Općine Bošnjaci i mrežnoj stranici Ministarstva poljoprivrede u trajanju od 30 dana.

Općina Bošnjaci tekst javnog natječaja može objaviti i na oglasnoj ploči.

Pisane ponude se dostavljaju Općini Bošnjaci u roku od 30 dana od objave natječaja na oglasnoj ploči i mrežnoj stranici Općine Bošnjaci.

VI.

Tekst javnog natječaja za zakup poljoprivrednog zemljišta u vlasništvu Republike Hrvatske na području Općine Bošnjaci sa popisom čestica, nalazi se u prilogu ove Odluke i čini njezin sastavni dio.

VII.

Prijedlog odluke o izboru najpovoljnije ponude za zakup koju utvrđuje Povjerenstvo za zakup poljoprivrednog zemljišta u vlasništvu države s popratnom dokumentacijom dostavlja se na prethodnu suglasnost Ministarstvu poljoprivrede.

Nakon dobivanja prethodne suglasnosti Ministarstva, Odluku o izboru najpovoljnije ponude za zakup donosi Općinsko vijeće Općine Bošnjaci na prvoj sjednici Općinskog vijeća koja će se održati nakon zaprimanja suglasnosti Ministarstva poljoprivrede.

VIII.

Stručne poslove u vezi s postupkom provedbe javnog natječaja za zakup obavlja Jedinствени upravni odjel.

IX.

Ova Odluka objavit će se u „Službenom vjesniku Vukovarsko-srijemske županije“.

KLASA:320-03/23-01/01

URBROJ:2196-10-01-23-01

Predsjednik Općinskog vijeća:

Josip Šumanovac, dipl. ing.

Prilog 1

Tablica 1.: Na rok od 15/25 godina

R.BR.	Naziv katastarske općine	PTC. Br.	Broj katastarske čestice	Način uporabe katastarske čestice (katastarska kultura)	Način uporabe katastarske čestice (stvarno stanje)	Površina (ha)	Jedinična zakupnina (kn / eur)	Početna zakupnina (kn / eur)	Postotak uveć./umanj.	Ukupna visina početne zakupnine (kn / eur)	Napomena
1	2	3	4	5	6	7	8	9	10	11	
								7*8		9+10	
1	Bošnjaci	PTC 1	2298	oranica		0,4358	442,00/58,66	192,62/25,57		192,62/25,57	
2	Bošnjaci		2299	oranica		0,9249	442,00/58,66	408,81/54,26		408,81/54,26	
3	Bošnjaci		2300	oranica		1,0160	442,00/58,66	449,07/59,60		449,07/59,60	
UKUPNO:						2,3767		1050,50 / 139,43		1050,50 / 139,43	
4	Bošnjaci	PTC 2	2296/2	oranica		2,8619	442,00/58,66	1.264,96 / 167,89		1.264,96 / 167,89	
5	Bošnjaci		2297	oranica		1,7570	442,00/58,66	776,59 / 103,07		828,53 / 109,96	
	Bošnjaci		2297	nepodno		0,1175	200,00/26,54	23,50 / 3,12			
UKUPNO:						4,7364		2065,05 / 274,08		2093,49 / 277,85	
6	Bošnjaci	PTC 3	2305	oranica		0,2460	442,00/58,66	108,73/14,43		108,73/14,43	
7	Bošnjaci		2306/1	oranica		0,8334	442,00/58,66	368,36/48,89		368,36/48,89	
8	Bošnjaci		2306/2	oranica		1,7264	442,00/58,66	763,07 / 101,28		763,07 / 101,28	

9	Bošnjaci		2307	oranica		2,2392	442,00/58,66	989,73 / 131,36		989,73 / 131,36	
10	Bošnjaci		2308/1	oranica		1,5024	442,00/58,66	664,06/88,14		664,06/88,14	
11	Bošnjaci		2308/2	oranica		0,3756	442,00/58,66	166,02/22,03		166,02/22,03	
12	Bošnjaci		2309/1	oranica		1,0430	442,00/58,66	461,01/61,19		461,01/61,19	
13	Bošnjaci		2309/2	oranica		0,5755	442,00/58,66	254,37/33,76		254,37/33,76	
UKUPNO:						8,5415		3775,34 / 501,07		3775,34 / 501,07	
14	Bošnjaci	PTC 4	2638/1	oranica		1,9430	442,00/58,66	858,81 / 113,98		858,81 / 113,98	
15	Bošnjaci		2638/2	oranica		0,9110	442,00/58,66	402,66/53,44		402,66/53,44	
16	Bošnjaci		2638/3	oranica		1,2213	442,00/58,66	539,81/71,65		539,81/71,65	
UKUPNO:						4,0753		1801,28 / 239,07		1801,28 / 239,07	
17	Bošnjaci	PTC 5	6327	oranica		28,1485	442,00/58,66	12.441,64 / 1651,29		12.441,64 / 1651,29	U tijeku sudski postupak
18	Bošnjaci		6189	oranica		1,3576	442,00/58,66	600,06/79,64		600,06/79,64	U tijeku sudski postupak
UKUPNO:						29,5061		13041,70 / 1730,93		13041,70 / 1730,93	
19	Bošnjaci	PTC 6	2693/1	oranica		1,6694	442,00/58,66	737,87/97,73		737,87/97,73	
20	Bošnjaci	PTC 7	2270	nepodno		1,5031	200,00/26,54	300,62/39,90		300,62/39,90	
21	Bošnjaci	PTC 8	3867	oranica		1,2143	442,00/58,66	536,72/71,24		536,72/71,24	

22	Bošnjaci	PTC 9	2768	oronica		1,7947	442,00/58,66	793,26 / 105,28		793,26 / 105,28	
23	Bošnjaci	PTC 10	2278	oronica		1,2839	442,00/58,66	567,48/75,32		567,48/75,32	
24	Bošnjaci	PTC 11	3029	oronica		1,0134	442,00/58,66	447,92/59,45		447,92/59,45	
25	Bošnjaci	PTC 12	3030/1	oronica		1,4864	442,00/58,66	656,99/87,20		656,99/87,20	
26	Bošnjaci	PTC 13	3671	neplodno		5,2082	200,00/26,54	1.041,64 / 138,25		1.041,64 / 138,25	
27	Bošnjaci	PTC 14	4406	oronica		1,8365	442,00/58,66	811,73 / 107,74		811,73 / 107,74	
28	Bošnjaci	PTC 15	4416/2	livada		1,0000	303,00/40,22	303,00/40,22		303,00/40,22	
29	Bošnjaci	PTC 16	4547/2	oronica		1,4705	442,00/58,66	649,96/86,26		649,96/86,26	
30	Bošnjaci	PTC 17	5060/3	oronica		6,3912	442,00/58,66	2.824,91 / 374,93		2.824,91 / 374,93	
31	Bošnjaci	PTC 18	5049/1	oronica		5,9937	442,00/58,66	2.649,22 / 351,61		2.649,22 / 351,61	
32	Bošnjaci	PTC 19	4748/2	oronica		1,6094	442,00/58,66	711,35/94,41		711,35/94,41	

Sveukupna površina u natječaju u ha: 82,7107 ha

Sveukupna početna zakupnina u natječaju u kn/eur: 34.766,54 kuna / 4.614,31 eura

Na temelju članka 30. stavak 2. Zakona o komunalnom gospodarstvu ("Narodne novine" broj 68/18, 110/18 i 32/20) i članka 29. Statuta Općine Bošnjaci ("Službeni vjesnik" Vukovarsko-srijemske županije broj 06/13, 1/18, 3/20, 5/21 i 8/21-pročišćeni tekst) Općinsko vijeće Općine Bošnjaci na svojoj 20. sjednici održanoj dana 07. kolovoza 2023. godine, donosi

ZAKLJUČAK

o davanju prethodne suglasnosti na Opće uvjete isporuke komunalne usluge ukopa pokojnika unutar groblja na području Općine Bošnjaci

I.

Daje se prethodna suglasnost trgovačkom društvu ČISTOČA ŽUPANJA d.o.o., Veliki kraj 132, Županja, OIB:85409306989, na Opće uvjete isporuke komunalne usluge ukopa pokojnika unutar groblja na području Općine Bošnjaci, predložene dana 7. lipnja 2023. godine.

II.

Ovaj Zaključak objavit će se u "Službenom vjesniku" Vukovarsko-srijemske županije.

KLASA: 363-01/23-01/02
URBROJ: 2196-10-01-23-01
Bošnjaci, 07. kolovoza 2023.

Predsjednik Općinskog vijeća:

Josip Šumanovac, dipl. ing.

OPĆINA CERNA

AKTI OPĆINSKOG NAČELNIKA

Na temelju članka 4., stavak 2. i 3. Zakona o službenicima i namještenicima u lokalnoj i područnoj (regionalnoj) samoupravi ("Narodne novine" broj 86/08, 61/11, 04/18, 112/19–daljnjem tekstu: Zakon), članka 6. Odluke o ustrojstvu i djelokrugu Jedinственог upravnog odjela Općine Cerna, KLASA:021-05/21-01/9, URBROJ: 2212/04-02-21/1 od 27.07.2021.godine, Općinski načelnik donosi

III. ODLUKU

o izmjenama i dopunama Pravilnika o unutarnjem redu Jedinственог upravnog odjela Općine Cerna

Članak 1.

U Pravilniku o unutarnjem redu Jedinственог upravnog odjela Općine Cerna („Službeni vjesnik“ Vukovarsko-srijemske županije broj: 19/22, 22/22, 14/23), KLASA: 024-02/22-01/5, URBROJ: 2196-11-01-22-1 od 26. lipnja 2022.godine, pod Sistematizacija radnih mjesta u Jedinственом upravnom odjelu Općine Cerna mijenja se naziv radnog mjesta „Računovodstveno knjigovodstveni referent“ i sada glasi: „Referent za komunalne poslove“.

Članak 2.

U Sistematizaciji radnih mjesta pod radnim mjestom 6. „Referent za komunalne poslove“ mijenja se opis poslova radnog mjesta pod točkama:

Opis poslova radnog mjesta	Približan postotak vremena potreban za obavljanje pojedinog posla (%)
1. sudjeluje u izradi proračuna, obračuna proračuna i izvješća, prati ostvarenje prihoda i rashoda, isplate iz proračuna te obavlja ostale financijske poslove vezane uz proračun.	20
2. obavlja stručne poslove koji se odnose na knjigovodstvo i knjigovodstvenu evidenciju, računovodstvo i računovodstvenu evidenciju, blagajničko poslovanje	40

Sada glasi:

Opis poslova radnog mjesta	Približan postotak vremena potreban za obavljanje pojedinog posla (%)
1. Pomaže u izradi strateških i planskih akata iz područja komunalnog gospodarstva, pomaže u izradi strateških i planskih akata iz područja zaštite okoliša, te realizacije istih, izrađuje akte vezane za korištenje javnih površina, obavlja poslove vezane za zaštitu životinja i provedbu općih akata iz	20
2. Obavlja pripreme materijala za održavanje sjednica općinskog vijeća Općine Cerna i radnih tijela Općinskog vijeća, vodi i izrađuje zapisnik sa sjednica Općinskog vijeća i radnih tijela Općinskog vijeća	40

Članak 3.

U Sistematizaciji radnih mjesta pod radnim mjestom 6. „Referent za komunalne poslove“

mijenja se opis razine standardnih mjerila za klasifikaciju radnih mjesta pod točkom:

Potrebno stručno znanje	srednja stručna sprema ekonomske struke, najmanje jedna godina radnog iskustva na odgovarajućim poslovima;
--------------------------------	--

Sada glasi:

Potrebno stručno znanje	srednja stručna sprema upravne struke, najmanje jedna godina radnog iskustva na odgovarajućim poslovima;
--------------------------------	--

Članak 4.

Ova Odluka stupa na snagu osmi dan od dana objave, a objavit će se u „Službenom vjesniku“ Vukovarsko-srijemske županije.

Cerna, 14. srpnja 2023. godine

Općinski načelnik:
Josip Štorek

OPĆINA IVANKOVO
AKTI OPĆINSKOG VIJEĆA



REPUBLIKA HRVATSKA
VUKOVARSKO-SRIJEMSKA ŽUPANIJA
OPĆINA IVANKOVO

Na temelju članka 45. Zakona o Proračunu ("Narodne novine", br. 144/21.) te članka 34. Statuta Općine Ivankovo (Službeni vjesnik Vukovarsko- srijemske županije, br. 10/22, 34/22), Općinsko vijeće Općine Ivankovo na 23. sjednici održanoj 03. kolovoza 2023. godine, usvaja

2. Izmjene i dopune Proračuna za 2023. godinu

I. OPĆI DIO Članak 1.

Navedeni iznosi su izraženi u EUR valuti

I. Izmjene i dopune 2023.	Povećanje / smanjenje	II. Izmjene i dopune 2023.
---------------------------	-----------------------	----------------------------

A) SAŽETAK RAČUNA PRIHODA I RASHODA

UKUPNO PRIHODA	5.130.707,04	0,00	5.130.707,04
PRIHODI POSLOVANJA	5.038.407,04	0,00	5.038.407,04
PRIHODI OD PRODAJE NEFINANCIJSKE IMOVINE	92.300,00	0,00	92.300,00
UKUPNO RASHODA	5.558.019,63	-1,75	5.558.017,88
RASHODI POSLOVANJA	3.028.136,63	0,00	3.028.136,63
RASHODI ZA NABAVU NEFINANCIJSKE IMOVINE	2.529.883,00	-1,75	2.529.881,25
RAZLIKA VIŠAK/MANJAK	-427.312,59	1,75	-427.310,84

B) SAŽETAK RAČUNA FINANCIRANJA

PRIMICI OD FINANCIJSKE IMOVINE I ZADUŽIVANJA	862.700,00	-1,75	862.698,25
IZDACI ZA FINANCIJSKU IMOVINU I OTPLATE ZAJMOVA	281.300,00	0,00	281.300,00
NETO FINANCIRANJE	581.400,00	-1,75	581.398,25

C) PRENESENI VIŠAK ILI PRENESENI MANJAK I VIŠEGODIŠNJI PLAN URAVNOTEŽENJA

UKUPAN DONOS VIŠKA / MANJKA IZ PRETHODNE(IH) GODINE	154.087,41	0,00	154.087,41
VIŠAK / MANJAK IZ PRETHODNE(IH) GODINE KOJI ĆE SE RASPOREDITI / POKRITI	154.087,41	0,00	154.087,41
VIŠAK/MANJAK + NETO FINANCIRANJE + RASPOLOŽIVA SREDSTVA IZ PRETHODNIH GODINA	0,00	0,00	0,00

Članak 2.

Prihodi i rashodi Proračuna iskazani po ekonomskoj klasifikaciji utvrđuju se u Računu prihoda i rashoda i Računu financiranja kako slijedi:



REPUBLIKA HRVATSKA
VUKOVARSKO-SRIJEMSKA ŽUPANIJA
OPĆINA IVANKOVO

Navedeni iznosi su izraženi u EUR valuti

2. Izmjene i dopune Proračuna za 2023. godinu

Opći dio-prihodi

Račun/ Pozicija 1	Opis 2	I. Izmjene i dopune 2023. 3	Povećanje/ smanjenje 4	II. Izmjene i dopune 2023. 5	Indeks 5/3 6
6	Prihodi poslovanja	5.038.407,04	0,00	5.038.407,04	100,00%
61	Prihodi od poreza	1.450.312,79	0,00	1.450.312,79	100,00%
Izvor: 110	Opći prihodi i primici	1.450.312,79	0,00	1.450.312,79	100,00%
63	Pomoći iz inozemstva i od subjekata unutar općeg proračuna	2.823.654,25	0,00	2.823.654,25	100,00%
Izvor: 110	Opći prihodi i primici	1.432.270,00	0,00	1.432.270,00	100,00%
Izvor: 520	Pomoći	1.391.384,25	0,00	1.391.384,25	100,00%
64	Prihodi od imovine	353.090,00	0,00	353.090,00	100,00%
Izvor: 110	Opći prihodi i primici	150.540,00	0,00	150.540,00	100,00%
Izvor: 410	Komunalna djelatnost	202.550,00	0,00	202.550,00	100,00%
65	Prihodi od upravnih i administrativnih pristojbi, pristojbi po posebnim propisima i naknada	411.350,00	0,00	411.350,00	100,00%
Izvor: 110	Opći prihodi i primici	10.050,00	0,00	10.050,00	100,00%
Izvor: 111	Opći prihodi i primici (Naknada za razvoj)	80.000,00	0,00	80.000,00	100,00%
Izvor: 410	Komunalna djelatnost	321.300,00	0,00	321.300,00	100,00%
7	Prihodi od prodaje nefinancijske imovine	92.300,00	0,00	92.300,00	100,00%
71	Prihodi od prodaje neproizvedene dugotrajne imovine	92.300,00	0,00	92.300,00	100,00%
Izvor: 710	Prihodi od prodaje nefin. imovine u vlasništvu JLS	92.300,00	0,00	92.300,00	100,00%
UKUPNO		5.130.707,04	0,00	5.130.707,04	100,00%



REPUBLIKA HRVATSKA
VUKOVARSKO-SRIJEMSKA ŽUPANIJA
OPĆINA IVANKOVO

Navedeni iznosi su izraženi u EUR valuti

2. Izmjene i dopune Proračuna za 2023. godinu

Opći dio-rashodi

Račun/ Pozicija 1	Opis 2	I. Izmjene i dopune 2023. 3	Povećanje/ smanjenje 4	II. Izmjene i dopune 2023. 5	Indeks 5/3 6
3	Rashodi poslovanja	3.028.136,63	0,00	3.028.136,63	100,00%
31	Rashodi za zaposlene	859.499,00	0,00	859.499,00	100,00%
Izvor: 110	Opći prihodi i primici	684.830,00	0,00	684.830,00	100,00%
Izvor: 520	Pomoći	174.669,00	0,00	174.669,00	100,00%
32	Materijalni rashodi	1.386.922,63	0,00	1.386.922,63	100,00%
Izvor: 110	Opći prihodi i primici	800.405,38	0,00	800.405,38	100,00%
Izvor: 410	Komunalna djelatnost	523.850,00	0,00	523.850,00	100,00%
Izvor: 520	Pomoći	62.667,25	0,00	62.667,25	100,00%
34	Financijski rashodi	17.600,00	0,00	17.600,00	100,00%
Izvor: 110	Opći prihodi i primici	17.600,00	0,00	17.600,00	100,00%
36	Pomoći dane u inozemstvo i unutar općeg proračuna	7.900,00	0,00	7.900,00	100,00%
Izvor: 110	Opći prihodi i primici	7.900,00	0,00	7.900,00	100,00%
37	Naknade građanima i kućanstvima na temelju osiguranja i druge naknade	422.200,00	0,00	422.200,00	100,00%
Izvor: 110	Opći prihodi i primici	422.200,00	0,00	422.200,00	100,00%
38	Ostali rashodi	334.015,00	0,00	334.015,00	100,00%
Izvor: 110	Opći prihodi i primici	254.015,00	0,00	254.015,00	100,00%
Izvor: 111	Opći prihodi i primici (Naknada za razvoj)	80.000,00	0,00	80.000,00	100,00%
4	Rashodi za nabavu nefinancijske imovine	2.529.883,00	-1,75	2.529.881,25	100,00%
41	Rashodi za nabavu neproizvedene dugotrajne imovine	196.850,00	0,00	196.850,00	100,00%
Izvor: 110	Opći prihodi i primici	191.550,00	0,00	191.550,00	100,00%

2. Izmjene i dopune Proračuna za 2023. godinu

Opći dio-rashodi

Račun/ Pozicija 1	Opis 2	I. Izmjene i dopune 2023. 3	Povećanje/ smanjenje 4	II. Izmjene i dopune 2023. 5	Indeks 5/3 6
Izvor: 520	Pomoći	5.300,00	0,00	5.300,00	100,00%
42	Rashodi za nabavu proizvedene dugotrajne imovine	1.743.890,00	199.088,25	1.942.978,25	111,42%
Izvor: 110	Opći prihodi i primici	82.735,00	0,00	82.735,00	100,00%
Izvor: 520	Pomoći	954.645,00	0,00	954.645,00	100,00%
Izvor: 710	Prihodi od prodaje nefin. imovine u vlasništvu JLS	42.900,00	0,00	42.900,00	100,00%
Izvor: 820	Namjenski primici od zaduživanja	663.610,00	199.088,25	862.698,25	130,00%
45	Rashodi za dodatna ulaganja na nefinancijskoj imovini	589.143,00	-199.090,00	390.053,00	66,21%
Izvor: 110	Opći prihodi i primici	146.550,00	0,00	146.550,00	100,00%
Izvor: 520	Pomoći	194.103,00	0,00	194.103,00	100,00%
Izvor: 710	Prihodi od prodaje nefin. imovine u vlasništvu JLS	49.400,00	0,00	49.400,00	100,00%
Izvor: 820	Namjenski primici od zaduživanja	199.090,00	-199.090,00	0,00	0,00%
UKUPNO		5.558.019,63	-1,75	5.558.017,88	100,00%



REPUBLIKA HRVATSKA
VUKOVARSKO-SRIJEMSKA ŽUPANIJA
OPĆINA IVANKOVO

Navedeni iznosi su izraženi u EUR valuti

2. Izmjene i dopune Proračuna za 2023. godinu

Izvori financiranja-prihodi

IzvorID	Opis	I. Izmjene i dopune 2023.	Razlika 5-3	II. Izmjene i dopune 2023.
1	2	3	4	5
1	Opći prihodi i primici	3.123.172,79	0,00	3.123.172,79
11	Opći prihodi i primici	3.123.172,79	0,00	3.123.172,79
110	Opći prihodi i primici	3.043.172,79	0,00	3.043.172,79
111	Opći prihodi i primici (Naknada za razvoj)	80.000,00	0,00	80.000,00
4	Prihodi za posebne namjene	523.850,00	0,00	523.850,00
41	Komunalna djelatnost	523.850,00	0,00	523.850,00
410	Komunalna djelatnost	523.850,00	0,00	523.850,00
5	Pomoći	1.391.384,25	0,00	1.391.384,25
52	Pomoći	1.391.384,25	0,00	1.391.384,25
520	Pomoći	1.391.384,25	0,00	1.391.384,25
7	Prihodi od nefin.imovine i nadoknade šteta od osig	92.300,00	0,00	92.300,00
71	Prihodi od prodaje nefin. imovine u vlasništvu JLS	92.300,00	0,00	92.300,00
710	Prihodi od prodaje nefin. imovine u vlasništvu JLS	92.300,00	0,00	92.300,00
UKUPNO		5.130.707,04	0,00	5.130.707,04



REPUBLIKA HRVATSKA
VUKOVARSKO-SRIJEMSKA ŽUPANIJA
OPĆINA IVANKOVO

Navedeni iznosi su izraženi u EUR valuti

2. Izmjene i dopune Proračuna za 2023. godinu

Izvori financiranja-rashodi

IzvorID	Opis	I. Izmjene i dopune 2023.	Razlika 5-3	II. Izmjene i dopune 2023.
1	2	3	4	5
1	Opći prihodi i primici	2.687.785,38	0,00	2.687.785,38
11	Opći prihodi i primici	2.687.785,38	0,00	2.687.785,38
110	Opći prihodi i primici	2.607.785,38	0,00	2.607.785,38
111	Opći prihodi i primici (Naknada za razvoj)	80.000,00	0,00	80.000,00
4	Prihodi za posebne namjene	523.850,00	0,00	523.850,00
41	Komunalna djelatnost	523.850,00	0,00	523.850,00
410	Komunalna djelatnost	523.850,00	0,00	523.850,00
5	Pomoći	1.391.384,25	0,00	1.391.384,25
52	Pomoći	1.391.384,25	0,00	1.391.384,25
520	Pomoći	1.391.384,25	0,00	1.391.384,25
7	Prihodi od nefin.imovine i nadoknade šteta od osig	92.300,00	0,00	92.300,00
71	Prihodi od prodaje nefin. imovine u vlasništvu JLS	92.300,00	0,00	92.300,00
710	Prihodi od prodaje nefin. imovine u vlasništvu JLS	92.300,00	0,00	92.300,00
8	Namjenski primici od zaduživanja	862.700,00	-1,75	862.698,25
82	Namjenski primici od zaduživanja	862.700,00	-1,75	862.698,25
820	Namjenski primici od zaduživanja	862.700,00	-1,75	862.698,25
UKUPNO		5.558.019,63	-1,75	5.558.017,88



REPUBLIKA HRVATSKA
VUKOVARSKO-SRIJEMSKA ŽUPANIJA
OPĆINA IVANKOVO

Navedeni iznosi su izraženi u EUR valuti

2. Izmjene i dopune Proračuna za 2023. godinu

Funkcijska klasifikacija

Funk.	Opis	I. Izmjene i dopune 2023.	Razlika 5-3	II. Izmjene i dopune 2023.	Indeks 2/1
1	2	3	4	5	6
01	Opće javne usluge	750.680,00	0,00	750.680,00	100,00%
03	Javni red i sigurnost	30.015,00	0,00	30.015,00	100,00%
04	Ekonomski poslovi	258.790,00	-199.090,00	59.700,00	23,07%
05	Zaštita okoliša	340.725,63	0,00	340.725,63	100,00%
06	Usluge unaprjeđenja stanovanja i zajednice	853.630,00	0,00	853.630,00	100,00%
08	Rekreacija, kultura i religija	1.135.963,00	199.088,25	1.335.051,25	117,53%
09	Obrazovanje	1.715.110,00	0,00	1.715.110,00	100,00%
10	Socijalna zaštita	473.106,00	0,00	473.106,00	100,00%
	UKUPNO	5.558.019,63	-1,75	5.558.017,88	100,00%



REPUBLIKA HRVATSKA
VUKOVARSKO-SRIJEMSKA ŽUPANIJA
OPĆINA IVANKOVO

Navedeni iznosi su izraženi u EUR valuti

2. Izmjene i dopune Proračuna za 2023. godinu

Račun financiranja

Račun/ Pozicija 1	Opis 2	I. Izmjene i dopune 2023. 3	Povećanje/ smanjenje 4	II. Izmjene i dopune 2023. 5	Indeks 5/3 6
5	Izdaci za financijsku imovinu i otplate zajmova	-281.300,00	0,00	-281.300,00	100,00%
54	Izdaci za otplatu glavnice primljenih kredita i zajmova	-281.300,00	0,00	-281.300,00	100,00%
Izvor: 11	Opći prihodi i primici	-281.300,00	0,00	-281.300,00	100,00%
8	Primici od financijske imovine i zaduživanja	862.700,00	-1,75	862.698,25	100,00%
84	Primici od zaduživanja	862.700,00	-1,75	862.698,25	100,00%
Izvor: 82	Namjenski primici od zaduživanja	862.700,00	-1,75	862.698,25	100,00%
UKUPNO		581.400,00	-1,75	581.398,25	100,00%



REPUBLIKA HRVATSKA
VUKOVARSKO-SRIJEMSKA ŽUPANIJA
OPĆINA IVANKOVO

Navedeni iznosi su izraženi u EUR valuti

2. Izmjene i dopune Proračuna za 2023. godinu

Organizacijska klasifikacija

Račun/ Pozicija 1	Opis 2	1. Izmjene i dopune za 2023. 3	Povećanje/ smanjenje 4	2. Izmjene i dopune za 2023. 5	Indeks 5/3 6
RAZDJEL 001	OPĆINA IVANKOVO	5.839.319,63	-1,75	5.839.317,88	100,00%
GLAVA 00101	JEDINSTVENI UPRAVNI ODJEL	5.330.389,63	-1,75	5.330.387,88	100,00%
GLAVA 00201	DJEČJI VRTIĆ IVANKOVO RKP 36516	508.930,00	0,00	508.930,00	100,00%

II. POSEBNI DIO

Članak 3.

Ukupni rashodi i izdaci u iznosu od 5.839.317,88 eura raspoređeni su prema propisanim klasifikacijama u Posebnom dijelu Proračuna, kako slijedi:



REPUBLIKA HRVATSKA
VUKOVARSKO-SRIJEMSKA ŽUPANIJA
OPĆINA IVANKOVO

Navedeni iznosi su izraženi u EUR valuti

2. Izmjene i dopune Proračuna za 2023. godinu

Posebni dio

Račun/ Pozicija 1	Opis 2	I. Izmjene i dopune 2023. 3	Povećanje/ smanjenje 4	II. Izmjene i dopune 2023. 5	Indeks 5/3 6
RAZDJEL 001	OPĆINA IVANKOVO	5.839.319,63	-1,75	5.839.317,88	100,00%
GLAVA 00101	JEDINSTVENI UPRAVNI ODJEL	5.330.389,63	-1,75	5.330.387,88	100,00%
Program 1001	MJERE I AKTIVNOSTI ZA OSIGURANJE RADA IZ DJELOKRUGA PREDSTAVNIČKOG TIJELA	11.000,00	0,00	11.000,00	100,00%
Akt. A100004	Sjednice općinskog vijeća i naknade predstavničkim tijelima	8.000,00	0,00	8.000,00	100,00%
Izv.					
Izvor: 11	Opći prihodi i primici	8.000,00	0,00	8.000,00	100,00%
3	Rashodi poslovanja	8.000,00	0,00	8.000,00	100,00%
32	Materijalni rashodi	8.000,00	0,00	8.000,00	100,00%
Akt. A100005	Financiranje političkih stranaka i vijećnika liste grupe birača	3.000,00	0,00	3.000,00	100,00%
Izv.					
Izvor: 11	Opći prihodi i primici	3.000,00	0,00	3.000,00	100,00%
3	Rashodi poslovanja	3.000,00	0,00	3.000,00	100,00%
38	Ostali rashodi	3.000,00	0,00	3.000,00	100,00%
Program 1002	MJERE I AKTIVNOSTI ZA OSIGURANJE RADA IZ DJELOKRUGA IZVRŠNOG TIJELA	27.850,00	0,00	27.850,00	100,00%
Akt. A100015	Međuopćinska, međuregionalna i međunarodna suradnja	7.900,00	0,00	7.900,00	100,00%
Izv.					
Izvor: 11	Opći prihodi i primici	7.900,00	0,00	7.900,00	100,00%
3	Rashodi poslovanja	7.900,00	0,00	7.900,00	100,00%
36	Pomoći dane u inozemstvo i unutar općeg proračuna	7.900,00	0,00	7.900,00	100,00%

2. Izmjene i dopune Proračuna za 2023. godinu

Posebni dio

Račun/ Pozicija 1	Opis 2	I. Izmjene i dopune 2023. 3	Povećanje/ smanjenje 4	II. Izmjene i dopune 2023. 5	Indeks 5/3 6
Akt. A100026	Proračunska pričuva	7.000,00	0,00	7.000,00	100,00%
<i>Izv.</i>					
Izvor: 11	Opći prihodi i primici	7.000,00	0,00	7.000,00	100,00%
3	Rashodi poslovanja	7.000,00	0,00	7.000,00	100,00%
38	Ostali rashodi	7.000,00	0,00	7.000,00	100,00%
Akt. A100027	Naknade provjerenstvima za provedbu natječaja i ostalih aktivnosti	4.800,00	0,00	4.800,00	100,00%
<i>Izv.</i>					
Izvor: 11	Opći prihodi i primici	4.800,00	0,00	4.800,00	100,00%
3	Rashodi poslovanja	4.800,00	0,00	4.800,00	100,00%
32	Materijalni rashodi	4.800,00	0,00	4.800,00	100,00%
Akt. A100028	Protokol i ostale aktivnosti ureda	8.150,00	0,00	8.150,00	100,00%
<i>Izv.</i>					
Izvor: 11	Opći prihodi i primici	8.150,00	0,00	8.150,00	100,00%
3	Rashodi poslovanja	8.150,00	0,00	8.150,00	100,00%
32	Materijalni rashodi	8.150,00	0,00	8.150,00	100,00%
Program 1003	MJERE I AKTIVNOSTI ZA OSIGURANJE RADA IZ DJELOKRUGA JEDINSTVENOG UPRAVNOG ODJELA	825.660,00	0,00	825.660,00	100,00%
Akt. A100029	Administrativno, tehničko i stručno osoblje Jedinistvenog upravnog odjela	328.310,00	0,00	328.310,00	100,00%
<i>Izv.</i>					
Izvor: 11	Opći prihodi i primici	328.310,00	0,00	328.310,00	100,00%
3	Rashodi poslovanja	328.310,00	0,00	328.310,00	100,00%
31	Rashodi za zaposlene	310.380,00	0,00	310.380,00	100,00%
32	Materijalni rashodi	17.930,00	0,00	17.930,00	100,00%
Akt. A100030	Redoviti troškovi poslovanja javne uprave i administracije	139.950,00	0,00	139.950,00	100,00%
<i>Izv.</i>					
Izvor: 11	Opći prihodi i primici	139.950,00	0,00	139.950,00	100,00%
3	Rashodi poslovanja	139.950,00	0,00	139.950,00	100,00%
32	Materijalni rashodi	139.950,00	0,00	139.950,00	100,00%
Akt. A100034	Održavanje likvidnosti	286.300,00	0,00	286.300,00	100,00%
<i>Izv.</i>					
Izvor: 11	Opći prihodi i primici	286.300,00	0,00	286.300,00	100,00%
3	Rashodi poslovanja	5.000,00	0,00	5.000,00	100,00%
34	Financijski rashodi	5.000,00	0,00	5.000,00	100,00%

2. Izmjene i dopune Proračuna za 2023. godinu

Posebni dio

Račun/ Pozicija 1	Opis 2	I. Izmjene i dopune 2023. 3	Povećanje/ smanjenje 4	II. Izmjene i dopune 2023. 5	Indeks 5/3 6
5	Izdaci za financijsku imovinu i otplate zajmova	281.300,00	0,00	281.300,00	100,00%
54	Izdaci za otplatu glavnice primljenih kredita i zajmova	281.300,00	0,00	281.300,00	100,00%
Akt. A100042 Izv.	Odvjetničke, javnobilježničke i ostale usluge vanjskih službi	25.900,00	0,00	25.900,00	100,00%
Izvor: 11	Opći prihodi i primici	25.900,00	0,00	25.900,00	100,00%
3	Rashodi poslovanja	25.900,00	0,00	25.900,00	100,00%
32	Materijalni rashodi	25.900,00	0,00	25.900,00	100,00%
Akt. A100043 Izv.	Financijski i ostali rashodi poslovanja	12.600,00	0,00	12.600,00	100,00%
Izvor: 11	Opći prihodi i primici	12.600,00	0,00	12.600,00	100,00%
3	Rashodi poslovanja	12.600,00	0,00	12.600,00	100,00%
34	Financijski rashodi	12.600,00	0,00	12.600,00	100,00%
Akt. T100005 Izv.	Nabava dugotrajne imovine	32.600,00	0,00	32.600,00	100,00%
Izvor: 11	Opći prihodi i primici	32.600,00	0,00	32.600,00	100,00%
4	Rashodi za nabavu nefinancijske imovine	32.600,00	0,00	32.600,00	100,00%
41	Rashodi za nabavu neproizvedene dugotrajne imovine	11.300,00	0,00	11.300,00	100,00%
42	Rashodi za nabavu proizvedene dugotrajne imovine	21.300,00	0,00	21.300,00	100,00%
Program 1004	ODRŽAVANJE OBJEKATA I UREĐAJA KOMUNALNE INFRASTRUKTURE	619.750,00	0,00	619.750,00	100,00%
Akt. A100006 Izv.	Javna rasvjeta	165.600,00	0,00	165.600,00	100,00%
Izvor: 11	Opći prihodi i primici	92.000,00	0,00	92.000,00	100,00%
3	Rashodi poslovanja	92.000,00	0,00	92.000,00	100,00%
32	Materijalni rashodi	92.000,00	0,00	92.000,00	100,00%
Izvor: 41	Komunalna djelatnost	73.600,00	0,00	73.600,00	100,00%
3	Rashodi poslovanja	73.600,00	0,00	73.600,00	100,00%
32	Materijalni rashodi	73.600,00	0,00	73.600,00	100,00%
Akt. A100007 Izv.	Održavanje javnih površina	329.250,00	0,00	329.250,00	100,00%
Izvor: 41	Komunalna djelatnost	329.250,00	0,00	329.250,00	100,00%
3	Rashodi poslovanja	329.250,00	0,00	329.250,00	100,00%

2. Izmjene i dopune Proračuna za 2023. godinu

Posebni dio

Račun/ Pozicija 1	Opis 2	I. Izmjene i dopune 2023. 3	Povećanje/ smanjenje 4	II. Izmjene i dopune 2023. 5	Indeks 5/3 6
32	Materijalni rashodi	329.250,00	0,00	329.250,00	100,00%
Akt. A100035 <small>Izv.</small>	Upravljanje i održavanje k.č.br. 4384 i 4385 k.o.Ivankovo	3.900,00	0,00	3.900,00	100,00%
Izvor: 11	Opći prihodi i primici	3.900,00	0,00	3.900,00	100,00%
3	Rashodi poslovanja	3.900,00	0,00	3.900,00	100,00%
32	Materijalni rashodi	3.900,00	0,00	3.900,00	100,00%
Akt. A100053 <small>Izv.</small>	Održavanje groblja i mrtvačnica	47.000,00	0,00	47.000,00	100,00%
Izvor: 41	Komunalna djelatnost	47.000,00	0,00	47.000,00	100,00%
3	Rashodi poslovanja	47.000,00	0,00	47.000,00	100,00%
32	Materijalni rashodi	47.000,00	0,00	47.000,00	100,00%
Akt. A100054 <small>Izv.</small>	Održavanje nerazvrstanih cesta i odvodnja atmosferskih voda	67.000,00	0,00	67.000,00	100,00%
Izvor: 41	Komunalna djelatnost	67.000,00	0,00	67.000,00	100,00%
3	Rashodi poslovanja	67.000,00	0,00	67.000,00	100,00%
32	Materijalni rashodi	67.000,00	0,00	67.000,00	100,00%
Akt. A100055 <small>Izv.</small>	Održavanje dječjih igrališta	5.000,00	0,00	5.000,00	100,00%
Izvor: 41	Komunalna djelatnost	5.000,00	0,00	5.000,00	100,00%
3	Rashodi poslovanja	5.000,00	0,00	5.000,00	100,00%
32	Materijalni rashodi	5.000,00	0,00	5.000,00	100,00%
Akt. A100057 <small>Izv.</small>	Autobusna stajališta	2.000,00	0,00	2.000,00	100,00%
Izvor: 41	Komunalna djelatnost	2.000,00	0,00	2.000,00	100,00%
3	Rashodi poslovanja	2.000,00	0,00	2.000,00	100,00%
32	Materijalni rashodi	2.000,00	0,00	2.000,00	100,00%
Program 1005	IZGRADNJA OBJEKATA I UREĐAJA KOMUNALNE INFRASTRUKTURE	261.050,00	0,00	261.050,00	100,00%
Akt. A100011 <small>Izv.</small>	Sustav odvodnje	80.000,00	0,00	80.000,00	100,00%
Izvor: 11	Opći prihodi i primici (Naknada za razvoj)	80.000,00	0,00	80.000,00	100,00%
3	Rashodi poslovanja	80.000,00	0,00	80.000,00	100,00%
38	Ostali rashodi	80.000,00	0,00	80.000,00	100,00%

2. Izmjene i dopune Proračuna za 2023. godinu

Posebni dio

Račun/ Pozicija 1	Opis 2	I. Izmjene i dopune 2023. 3	Povećanje/ smanjenje 4	II. Izmjene i dopune 2023. 5	Indeks 5/3 6
Akt. K100016	Sanacija staza	0,00	0,00	0,00	
Izv.					
Izvor: 52	Pomoći	0,00	0,00	0,00	
4	Rashodi za nabavu nefinancijske imovine	0,00	0,00	0,00	
42	Rashodi za nabavu proizvedene dugotrajne imovine	0,00	0,00	0,00	
Izvor: 71	Prihodi od prodaje nefin. imovine u vlasništvu JLS	0,00	0,00	0,00	
4	Rashodi za nabavu nefinancijske imovine	0,00	0,00	0,00	
42	Rashodi za nabavu proizvedene dugotrajne imovine	0,00	0,00	0,00	
Akt. K100021	Dječja igrališta	13.300,00	0,00	13.300,00	100,00%
Izv.					
Izvor: 71	Prihodi od prodaje nefin. imovine u vlasništvu JLS	13.300,00	0,00	13.300,00	100,00%
4	Rashodi za nabavu nefinancijske imovine	13.300,00	0,00	13.300,00	100,00%
42	Rashodi za nabavu proizvedene dugotrajne imovine	13.300,00	0,00	13.300,00	100,00%
Akt. K100046	Projektna dokumentacija-Oborinski odvodni kanal	1.150,00	0,00	1.150,00	100,00%
Izv.					
Izvor: 11	Opći prihodi i primici	1.150,00	0,00	1.150,00	100,00%
4	Rashodi za nabavu nefinancijske imovine	1.150,00	0,00	1.150,00	100,00%
41	Rashodi za nabavu neproizvedene dugotrajne imovine	1.150,00	0,00	1.150,00	100,00%
Akt. K100059	Sanacija ograde na groblju Ivankovo	49.400,00	0,00	49.400,00	100,00%
Izv.					
Izvor: 52	Pomoći	0,00	0,00	0,00	
4	Rashodi za nabavu nefinancijske imovine	0,00	0,00	0,00	
45	Rashodi za dodatna ulaganja na nefinancijskoj imovini	0,00	0,00	0,00	
Izvor: 71	Prihodi od prodaje nefin. imovine u vlasništvu JLS	49.400,00	0,00	49.400,00	100,00%
4	Rashodi za nabavu nefinancijske imovine	49.400,00	0,00	49.400,00	100,00%
45	Rashodi za dodatna ulaganja na nefinancijskoj imovini	49.400,00	0,00	49.400,00	100,00%
Akt. K100060	Izgradnja parkirališta u ulici 12 Redarstvenika	0,00	0,00	0,00	
Izv.					
Izvor: 11	Opći prihodi i primici	0,00	0,00	0,00	
4	Rashodi za nabavu nefinancijske imovine	0,00	0,00	0,00	
42	Rashodi za nabavu proizvedene dugotrajne imovine	0,00	0,00	0,00	
Izvor: 52	Pomoći	0,00	0,00	0,00	

2. Izmjene i dopune Proračuna za 2023. godinu

Posebni dio

Račun/ Pozicija 1	Opis 2	I. Izmjene i dopune 2023. 3	Povećanje/ smanjenje 4	II. Izmjene i dopune 2023. 5	Indeks 5/3 6
4	Rashodi za nabavu nefinancijske imovine	0,00	0,00	0,00	
42	Rashodi za nabavu proizvedene dugotrajne imovine	0,00	0,00	0,00	
Akt. K100064 Izv.	Izgradnja pješačkih staza groblje Ivankovo	29.600,00	0,00	29.600,00	100,00%
Izvor: 71	Prihodi od prodaje nefin. imovine u vlasništvu JLS	29.600,00	0,00	29.600,00	100,00%
4	Rashodi za nabavu nefinancijske imovine	29.600,00	0,00	29.600,00	100,00%
42	Rashodi za nabavu proizvedene dugotrajne imovine	29.600,00	0,00	29.600,00	100,00%
Akt. K100099 Izv.	Sanacija mrtvačnice u Ivankovu	79.600,00	0,00	79.600,00	100,00%
Izvor: 11	Opći prihodi i primici	45.600,00	0,00	45.600,00	100,00%
4	Rashodi za nabavu nefinancijske imovine	45.600,00	0,00	45.600,00	100,00%
45	Rashodi za dodatna ulaganja na nefinancijskoj imovini	45.600,00	0,00	45.600,00	100,00%
Izvor: 52	Pomoći	34.000,00	0,00	34.000,00	100,00%
4	Rashodi za nabavu nefinancijske imovine	34.000,00	0,00	34.000,00	100,00%
45	Rashodi za dodatna ulaganja na nefinancijskoj imovini	34.000,00	0,00	34.000,00	100,00%
Akt. K100103 Izv.	Projektna dokumentacija za Dječja igrališta	8.000,00	0,00	8.000,00	100,00%
Izvor: 11	Opći prihodi i primici	8.000,00	0,00	8.000,00	100,00%
4	Rashodi za nabavu nefinancijske imovine	8.000,00	0,00	8.000,00	100,00%
41	Rashodi za nabavu neproizvedene dugotrajne imovine	8.000,00	0,00	8.000,00	100,00%
Program 1006	UPRAVLJANJE IMOVINOM OPĆINE	191.300,00	0,00	191.300,00	100,00%
Akt. A100037 Izv.	Održavanje objekata za redovito korištenje	177.300,00	0,00	177.300,00	100,00%
Izvor: 11	Opći prihodi i primici	177.300,00	0,00	177.300,00	100,00%
3	Rashodi poslovanja	177.300,00	0,00	177.300,00	100,00%
32	Materijalni rashodi	177.300,00	0,00	177.300,00	100,00%
Akt. K100006 Izv.	Investicijsko održavanje objekata	14.000,00	0,00	14.000,00	100,00%
Izvor: 11	Opći prihodi i primici	14.000,00	0,00	14.000,00	100,00%
4	Rashodi za nabavu nefinancijske imovine	14.000,00	0,00	14.000,00	100,00%
45	Rashodi za dodatna ulaganja na nefinancijskoj imovini	14.000,00	0,00	14.000,00	100,00%

2. Izmjene i dopune Proračuna za 2023. godinu

Posebni dio

Račun/ Pozicija 1	Opis 2	I. Izmjene i dopune 2023. 3	Povećanje/ smanjenje 4	II. Izmjene i dopune 2023. 5	Indeks 5/3 6
Program 1007	AKTIVNA POLITIKA ZAPOŠLJAVANJA	160.056,00	0,00	160.056,00	100,00%
Akt. A100033 Izv.	Zaželi - Program zapošljavanja žena - Faza III	160.056,00	0,00	160.056,00	100,00%
Izvor: 52	Pomoći	160.056,00	0,00	160.056,00	100,00%
3	Rashodi poslovanja	160.056,00	0,00	160.056,00	100,00%
31	Rashodi za zaposlene	145.629,00	0,00	145.629,00	100,00%
32	Materijalni rashodi	14.427,00	0,00	14.427,00	100,00%
Program 1008	ZAŠTITA OKOLIŠA	281.125,63	0,00	281.125,63	100,00%
Akt. A100080 Izv.	Deratizacija i dezinsekcija	17.000,00	0,00	17.000,00	100,00%
Izvor: 11	Opći prihodi i primici	17.000,00	0,00	17.000,00	100,00%
3	Rashodi poslovanja	17.000,00	0,00	17.000,00	100,00%
32	Materijalni rashodi	17.000,00	0,00	17.000,00	100,00%
Akt. A100081 Izv.	Veterinarske usluge	12.000,00	0,00	12.000,00	100,00%
Izvor: 11	Opći prihodi i primici	12.000,00	0,00	12.000,00	100,00%
3	Rashodi poslovanja	12.000,00	0,00	12.000,00	100,00%
32	Materijalni rashodi	12.000,00	0,00	12.000,00	100,00%
Akt. A100082 Izv.	Upravljanje reciklažnim dvorištem	40.000,00	0,00	40.000,00	100,00%
Izvor: 11	Opći prihodi i primici	40.000,00	0,00	40.000,00	100,00%
3	Rashodi poslovanja	40.000,00	0,00	40.000,00	100,00%
32	Materijalni rashodi	40.000,00	0,00	40.000,00	100,00%
Akt. A100086 Izv.	Zbrinjavanje životinjskih nusproizvoda	8.000,00	0,00	8.000,00	100,00%
Izvor: 11	Opći prihodi i primici	8.000,00	0,00	8.000,00	100,00%
3	Rashodi poslovanja	8.000,00	0,00	8.000,00	100,00%
32	Materijalni rashodi	8.000,00	0,00	8.000,00	100,00%
Akt. A100108 Izv.	Izrada Plana otklanjanja otpada	0,00	0,00	0,00	
Izvor: 11	Opći prihodi i primici	0,00	0,00	0,00	

2. Izmjene i dopune Proračuna za 2023. godinu

Posebni dio

Račun/ Pozicija 1	Opis 2	I. Izmjene i dopune 2023. 3	Povećanje/ smanjenje 4	II. Izmjene i dopune 2023. 5	Indeks 5/3 6
3	Rashodi poslovanja	0,00	0,00	0,00	
32	Materijalni rashodi	0,00	0,00	0,00	
Akt. A100111 <small>Izv.</small>	Pristojbe i naknade	7.650,00	0,00	7.650,00	100,00%
Izvor: 11	Opći prihodi i primici	7.650,00	0,00	7.650,00	100,00%
3	Rashodi poslovanja	7.650,00	0,00	7.650,00	100,00%
32	Materijalni rashodi	7.650,00	0,00	7.650,00	100,00%
Akt. K100061 <small>Izv.</small>	Uklanjanje otpada odbačenog u okoliš "DREN"	112.000,00	0,00	112.000,00	100,00%
Izvor: 11	Opći prihodi i primici	112.000,00	0,00	112.000,00	100,00%
4	Rashodi za nabavu nefinancijske imovine	112.000,00	0,00	112.000,00	100,00%
41	Rashodi za nabavu neproizvedene dugotrajne imovine	112.000,00	0,00	112.000,00	100,00%
Izvor: 52	Pomoći	0,00	0,00	0,00	
4	Rashodi za nabavu nefinancijske imovine	0,00	0,00	0,00	
42	Rashodi za nabavu proizvedene dugotrajne imovine	0,00	0,00	0,00	
Akt. K100065 <small>Izv.</small>	Spremnici za odvojeno prikupljanje otpada-smeđi	66.475,63	0,00	66.475,63	100,00%
Izvor: 11	Opći prihodi i primici	39.885,38	0,00	39.885,38	100,00%
3	Rashodi poslovanja	7.635,38	0,00	7.635,38	100,00%
32	Materijalni rashodi	7.635,38	0,00	7.635,38	100,00%
4	Rashodi za nabavu nefinancijske imovine	32.250,00	0,00	32.250,00	100,00%
42	Rashodi za nabavu proizvedene dugotrajne imovine	32.250,00	0,00	32.250,00	100,00%
Izvor: 52	Pomoći	26.590,25	0,00	26.590,25	100,00%
3	Rashodi poslovanja	5.090,25	0,00	5.090,25	100,00%
32	Materijalni rashodi	5.090,25	0,00	5.090,25	100,00%
4	Rashodi za nabavu nefinancijske imovine	21.500,00	0,00	21.500,00	100,00%
42	Rashodi za nabavu proizvedene dugotrajne imovine	21.500,00	0,00	21.500,00	100,00%
Akt. K100106 <small>Izv.</small>	Akcijski plan energetske održivosti i prilagodbe klimatskim promjenama	13.950,00	0,00	13.950,00	100,00%
Izvor: 11	Opći prihodi i primici	9.950,00	0,00	9.950,00	100,00%
4	Rashodi za nabavu nefinancijske imovine	9.950,00	0,00	9.950,00	100,00%
41	Rashodi za nabavu neproizvedene dugotrajne imovine	9.950,00	0,00	9.950,00	100,00%

2. Izmjene i dopune Proračuna za 2023. godinu

Posebni dio

Račun/ Pozicija 1	Opis 2	I. Izmjene i dopune 2023. 3	Povećanje/ smanjenje 4	II. Izmjene i dopune 2023. 5	Indeks 5/3 6
Izvor: 52	Pomoći	4.000,00	0,00	4.000,00	100,00%
4	Rashodi za nabavu nefinancijske imovine	4.000,00	0,00	4.000,00	100,00%
41	Rashodi za nabavu neproizvedene dugotrajne imovine	4.000,00	0,00	4.000,00	100,00%
Akt. T100007 <i>Izv.</i>	Spremnici za odvojeno prikupljanje otpada	4.050,00	0,00	4.050,00	100,00%
Izvor: 11	Opći prihodi i primici	4.050,00	0,00	4.050,00	100,00%
4	Rashodi za nabavu nefinancijske imovine	4.050,00	0,00	4.050,00	100,00%
42	Rashodi za nabavu proizvedene dugotrajne imovine	4.050,00	0,00	4.050,00	100,00%
Program 1009	UNAPREĐENJE STANOVANJA I ZAJEDNICE	49.280,00	0,00	49.280,00	100,00%
Akt. K100110 <i>Izv.</i>	Rekonstrukcijski centar Ciglana Ivankovo	47.680,00	0,00	47.680,00	100,00%
Izvor: 11	Opći prihodi i primici	21.135,00	0,00	21.135,00	100,00%
4	Rashodi za nabavu nefinancijske imovine	21.135,00	0,00	21.135,00	100,00%
42	Rashodi za nabavu proizvedene dugotrajne imovine	21.135,00	0,00	21.135,00	100,00%
Izvor: 52	Pomoći	26.545,00	0,00	26.545,00	100,00%
4	Rashodi za nabavu nefinancijske imovine	26.545,00	0,00	26.545,00	100,00%
41	Rashodi za nabavu neproizvedene dugotrajne imovine	1.300,00	0,00	1.300,00	100,00%
42	Rashodi za nabavu proizvedene dugotrajne imovine	25.245,00	0,00	25.245,00	100,00%
Akt. T100003 <i>Izv.</i>	Program zaštite divljači	1.600,00	0,00	1.600,00	100,00%
Izvor: 11	Opći prihodi i primici	1.600,00	0,00	1.600,00	100,00%
3	Rashodi poslovanja	1.600,00	0,00	1.600,00	100,00%
32	Materijalni rashodi	1.600,00	0,00	1.600,00	100,00%
Akt. T100100 <i>Izv.</i>	Pametni gradovi	0,00	0,00	0,00	
Izvor: 11	Opći prihodi i primici	0,00	0,00	0,00	
4	Rashodi za nabavu nefinancijske imovine	0,00	0,00	0,00	
41	Rashodi za nabavu neproizvedene dugotrajne imovine	0,00	0,00	0,00	
Izvor: 52	Pomoći	0,00	0,00	0,00	
4	Rashodi za nabavu nefinancijske imovine	0,00	0,00	0,00	
41	Rashodi za nabavu neproizvedene dugotrajne imovine	0,00	0,00	0,00	

2. Izmjene i dopune Proračuna za 2023. godinu

Posebni dio

Račun/ Pozicija 1	Opis 2	I. Izmjene i dopune 2023. 3	Povećanje/ smanjenje 4	II. Izmjene i dopune 2023. 5	Indeks 5/3 6
Program 1010	RAZVOJ POLJOPRIVREDE I GOSPODARSTVA	220.540,00	-199.090,00	21.450,00	9,73%
Akt. A100032	Poljoprivreda	2.500,00	0,00	2.500,00	100,00%
Izv.					
Izvor: 11	Opći prihodi i primici	2.500,00	0,00	2.500,00	100,00%
3	Rashodi poslovanja	2.500,00	0,00	2.500,00	100,00%
32	Materijalni rashodi	2.500,00	0,00	2.500,00	100,00%
Akt. A100101	Dani OPG-a	7.600,00	0,00	7.600,00	100,00%
Izv.					
Izvor: 11	Opći prihodi i primici	2.000,00	0,00	2.000,00	100,00%
3	Rashodi poslovanja	2.000,00	0,00	2.000,00	100,00%
32	Materijalni rashodi	2.000,00	0,00	2.000,00	100,00%
Izvor: 52	Pomoći	5.600,00	0,00	5.600,00	100,00%
3	Rashodi poslovanja	5.600,00	0,00	5.600,00	100,00%
32	Materijalni rashodi	5.600,00	0,00	5.600,00	100,00%
Akt. K100030	Završetak izgradnje i opremanje Tržnice u Ivankovu	199.090,00	-199.090,00	0,00	0,00%
Izv.					
Izvor: 82	Namjenski primici od zaduživanja	199.090,00	-199.090,00	0,00	0,00%
4	Rashodi za nabavu nefinancijske imovine	199.090,00	-199.090,00	0,00	0,00%
45	Rashodi za dodatna ulaganja na nefinancijskoj imovini	199.090,00	-199.090,00	0,00	0,00%
Akt. K100096	Izrada projektne dokumentacije za Poslovno-obrtnički centar Ivankovo	11.350,00	0,00	11.350,00	100,00%
Izv.					
Izvor: 11	Opći prihodi i primici	11.350,00	0,00	11.350,00	100,00%
4	Rashodi za nabavu nefinancijske imovine	11.350,00	0,00	11.350,00	100,00%
41	Rashodi za nabavu neproizvedene dugotrajne imovine	11.350,00	0,00	11.350,00	100,00%
Program 1011	PROTUPOŽARNA I CIVILNA ZAŠTITA	30.015,00	0,00	30.015,00	100,00%
Akt. A100050	Sufinanciranje Dobrovoljnih vatrogasnih društava	24.200,00	0,00	24.200,00	100,00%
Izv.					
Izvor: 11	Opći prihodi i primici	24.200,00	0,00	24.200,00	100,00%
3	Rashodi poslovanja	24.200,00	0,00	24.200,00	100,00%
38	Ostali rashodi	24.200,00	0,00	24.200,00	100,00%

2. Izmjene i dopune Proračuna za 2023. godinu

Posebni dio

Račun/ Pozicija 1	Opis 2	I. Izmjene i dopune 2023. 3	Povećanje/ smanjenje 4	II. Izmjene i dopune 2023. 5	Indeks 5/3 6
Akt. A100051	Provedba sustava Civilne zaštite	2.650,00	0,00	2.650,00	100,00%
Izv.					
Izvor: 11	Opći prihodi i primici	2.650,00	0,00	2.650,00	100,00%
3	Rashodi poslovanja	2.650,00	0,00	2.650,00	100,00%
32	Materijalni rashodi	2.650,00	0,00	2.650,00	100,00%
Akt. A100091	Gorska služba spašavanja	665,00	0,00	665,00	100,00%
Izv.					
Izvor: 11	Opći prihodi i primici	665,00	0,00	665,00	100,00%
3	Rashodi poslovanja	665,00	0,00	665,00	100,00%
38	Ostali rashodi	665,00	0,00	665,00	100,00%
Akt. K100102	Glavni projekt rekonstrukcije DVD Ivankovo	2.500,00	0,00	2.500,00	100,00%
Izv.					
Izvor: 11	Opći prihodi i primici	2.500,00	0,00	2.500,00	100,00%
4	Rashodi za nabavu nefinancijske imovine	2.500,00	0,00	2.500,00	100,00%
41	Rashodi za nabavu neproizvedene dugotrajne imovine	2.500,00	0,00	2.500,00	100,00%
Program 1012	SOCIJALNA SKRB I NOVČANA POMOĆ	416.350,00	0,00	416.350,00	100,00%
Akt. A100041	Sufinanciranje projekata Vukovarsko-srijemske županije	800,00	0,00	800,00	100,00%
Izv.					
Izvor: 11	Opći prihodi i primici	800,00	0,00	800,00	100,00%
3	Rashodi poslovanja	800,00	0,00	800,00	100,00%
37	Naknade građanima i kućanstvima na temelju osiguranja i druge naknade	800,00	0,00	800,00	100,00%
Akt. A100065	Jednokratne novčane pomoći obiteljima i kućanstvima	31.000,00	0,00	31.000,00	100,00%
Izv.					
Izvor: 11	Opći prihodi i primici	31.000,00	0,00	31.000,00	100,00%
3	Rashodi poslovanja	31.000,00	0,00	31.000,00	100,00%
37	Naknade građanima i kućanstvima na temelju osiguranja i druge naknade	31.000,00	0,00	31.000,00	100,00%
Akt. A100066	Demografske mjere-potpore za kupnju kuće/gradilišta	60.000,00	0,00	60.000,00	100,00%
Izv.					
Izvor: 11	Opći prihodi i primici	60.000,00	0,00	60.000,00	100,00%
3	Rashodi poslovanja	60.000,00	0,00	60.000,00	100,00%
37	Naknade građanima i kućanstvima na temelju osiguranja i druge naknade	60.000,00	0,00	60.000,00	100,00%

2. Izmjene i dopune Proračuna za 2023. godinu

Posebni dio

Račun/ Pozicija 1	Opis 2	I. Izmjene i dopune 2023. 3	Povećanje/ smanjenje 4	II. Izmjene i dopune 2023. 5	Indeks 5/3 6
Akt. A100067	Potpore umirovljenicima	46.500,00	0,00	46.500,00	100,00%
Izv.					
Izvor: 11	Opći prihodi i primici	46.500,00	0,00	46.500,00	100,00%
3	Rashodi poslovanja	46.500,00	0,00	46.500,00	100,00%
37	Naknade građanima i kućanstvima na temelju osiguranja i druge naknade	46.500,00	0,00	46.500,00	100,00%
Akt. A100068	Financiranje udžbenika i radnih bilježnica	53.200,00	0,00	53.200,00	100,00%
Izv.					
Izvor: 11	Opći prihodi i primici	53.200,00	0,00	53.200,00	100,00%
3	Rashodi poslovanja	53.200,00	0,00	53.200,00	100,00%
37	Naknade građanima i kućanstvima na temelju osiguranja i druge naknade	53.200,00	0,00	53.200,00	100,00%
Akt. A100069	Sufinanciranje prijevoza učenicima osnovnih škola i predškole	30.000,00	0,00	30.000,00	100,00%
Izv.					
Izvor: 11	Opći prihodi i primici	30.000,00	0,00	30.000,00	100,00%
3	Rashodi poslovanja	30.000,00	0,00	30.000,00	100,00%
37	Naknade građanima i kućanstvima na temelju osiguranja i druge naknade	30.000,00	0,00	30.000,00	100,00%
Akt. A100070	Sufinanciranje prijevoza učenicima srednjih škola	17.250,00	0,00	17.250,00	100,00%
Izv.					
Izvor: 11	Opći prihodi i primici	17.250,00	0,00	17.250,00	100,00%
3	Rashodi poslovanja	17.250,00	0,00	17.250,00	100,00%
37	Naknade građanima i kućanstvima na temelju osiguranja i druge naknade	17.250,00	0,00	17.250,00	100,00%
Akt. A100071	Naknada za novorođenčad	22.300,00	0,00	22.300,00	100,00%
Izv.					
Izvor: 11	Opći prihodi i primici	22.300,00	0,00	22.300,00	100,00%
3	Rashodi poslovanja	22.300,00	0,00	22.300,00	100,00%
37	Naknade građanima i kućanstvima na temelju osiguranja i druge naknade	22.300,00	0,00	22.300,00	100,00%
Akt. A100072	Stipendije	104.000,00	0,00	104.000,00	100,00%
Izv.					
Izvor: 11	Opći prihodi i primici	104.000,00	0,00	104.000,00	100,00%
3	Rashodi poslovanja	104.000,00	0,00	104.000,00	100,00%
37	Naknade građanima i kućanstvima na temelju osiguranja i druge naknade	104.000,00	0,00	104.000,00	100,00%
Akt. A100074	Sufinanciranje troškova stanovanja korisnicima minimalne zajamčene naknade	6.850,00	0,00	6.850,00	100,00%
Izv.					
Izvor: 11	Opći prihodi i primici	6.850,00	0,00	6.850,00	100,00%

2. Izmjene i dopune Proračuna za 2023. godinu

Posebni dio

Račun/ Pozicija 1	Opis 2	I. Izmjene i dopune 2023. 3	Povećanje/ smanjenje 4	II. Izmjene i dopune 2023. 5	Indeks 5/3 6
3	Rashodi poslovanja	6.850,00	0,00	6.850,00	100,00%
37	Naknade građanima i kućanstvima na temelju osiguranja i druge naknade	6.850,00	0,00	6.850,00	100,00%
Akt. A100075	Sufinanciranje đачkih domova	4.400,00	0,00	4.400,00	100,00%
Izv.					
Izvor: 11	Opći prihodi i primici	4.400,00	0,00	4.400,00	100,00%
3	Rashodi poslovanja	4.400,00	0,00	4.400,00	100,00%
37	Naknade građanima i kućanstvima na temelju osiguranja i druge naknade	4.400,00	0,00	4.400,00	100,00%
Akt. A100076	Donacije udrugama socijalnog značaja	17.600,00	0,00	17.600,00	100,00%
Izv.					
Izvor: 11	Opći prihodi i primici	17.600,00	0,00	17.600,00	100,00%
3	Rashodi poslovanja	17.600,00	0,00	17.600,00	100,00%
37	Naknade građanima i kućanstvima na temelju osiguranja i druge naknade	800,00	0,00	800,00	100,00%
38	Ostali rashodi	16.800,00	0,00	16.800,00	100,00%
Akt. A100078	Poticanje stvaralaštva i suradnje mladih	12.750,00	0,00	12.750,00	100,00%
Izv.					
Izvor: 11	Opći prihodi i primici	12.750,00	0,00	12.750,00	100,00%
3	Rashodi poslovanja	12.750,00	0,00	12.750,00	100,00%
38	Ostali rashodi	12.750,00	0,00	12.750,00	100,00%
Akt. A100084	Crveni križ	6.050,00	0,00	6.050,00	100,00%
Izv.					
Izvor: 11	Opći prihodi i primici	6.050,00	0,00	6.050,00	100,00%
3	Rashodi poslovanja	6.050,00	0,00	6.050,00	100,00%
38	Ostali rashodi	6.050,00	0,00	6.050,00	100,00%
Akt. A100085	LAG Bosutski niz	3.650,00	0,00	3.650,00	100,00%
Izv.					
Izvor: 11	Opći prihodi i primici	3.650,00	0,00	3.650,00	100,00%
3	Rashodi poslovanja	3.650,00	0,00	3.650,00	100,00%
32	Materijalni rashodi	3.650,00	0,00	3.650,00	100,00%
Program 1013	RAZVOJ SPORTA I REKREACIJA	262.400,00	0,00	262.400,00	100,00%
Akt. A100049	Provođenje programa u sportu	138.550,00	0,00	138.550,00	100,00%
Izv.					
Izvor: 11	Opći prihodi i primici	138.550,00	0,00	138.550,00	100,00%

2. Izmjene i dopune Proračuna za 2023. godinu

Posebni dio

Račun/ Pozicija 1	Opis 2	I. Izmjene i dopune 2023. 3	Povećanje/ smanjenje 4	II. Izmjene i dopune 2023. 5	Indeks 5/3 6
3	Rashodi poslovanja	138.550,00	0,00	138.550,00	100,00%
38	Ostali rashodi	138.550,00	0,00	138.550,00	100,00%
Akt. K100048	Stadion Grac	23.250,00	0,00	23.250,00	100,00%
Izv.					
Izvor: 11	Opći prihodi i primici	23.250,00	0,00	23.250,00	100,00%
4	Rashodi za nabavu nefinancijske imovine	23.250,00	0,00	23.250,00	100,00%
45	Rashodi za dodatna ulaganja na nefinancijskoj imovini	23.250,00	0,00	23.250,00	100,00%
Akt. K100049	Natkrivanje tribina-stadion Blato Retkovci	51.600,00	0,00	51.600,00	100,00%
Izv.					
Izvor: 11	Opći prihodi i primici	4.800,00	0,00	4.800,00	100,00%
4	Rashodi za nabavu nefinancijske imovine	4.800,00	0,00	4.800,00	100,00%
45	Rashodi za dodatna ulaganja na nefinancijskoj imovini	4.800,00	0,00	4.800,00	100,00%
Izvor: 52	Pomoći	46.800,00	0,00	46.800,00	100,00%
4	Rashodi za nabavu nefinancijske imovine	46.800,00	0,00	46.800,00	100,00%
45	Rashodi za dodatna ulaganja na nefinancijskoj imovini	46.800,00	0,00	46.800,00	100,00%
Akt. K100050	Sportski bočarski klub Ivankovo	33.700,00	0,00	33.700,00	100,00%
Izv.					
Izvor: 11	Opći prihodi i primici	33.700,00	0,00	33.700,00	100,00%
4	Rashodi za nabavu nefinancijske imovine	33.700,00	0,00	33.700,00	100,00%
41	Rashodi za nabavu neproizvedene dugotrajne imovine	0,00	0,00	0,00	
45	Rashodi za dodatna ulaganja na nefinancijskoj imovini	33.700,00	0,00	33.700,00	100,00%
Akt. K100052	NS Brstine Prkovci	15.300,00	0,00	15.300,00	100,00%
Izv.					
Izvor: 11	Opći prihodi i primici	15.300,00	0,00	15.300,00	100,00%
4	Rashodi za nabavu nefinancijske imovine	15.300,00	0,00	15.300,00	100,00%
45	Rashodi za dodatna ulaganja na nefinancijskoj imovini	15.300,00	0,00	15.300,00	100,00%
Program 1014	JAVNE POTREBE U KULTURI I RELIGIJI	873.563,00	199.088,25	1.072.651,25	122,79%
Akt. A100016	Djelatnost vjerskih zajednica	21.150,00	0,00	21.150,00	100,00%
Izv.					
Izvor: 11	Opći prihodi i primici	21.150,00	0,00	21.150,00	100,00%
3	Rashodi poslovanja	21.150,00	0,00	21.150,00	100,00%

2. Izmjene i dopune Proračuna za 2023. godinu

Posebni dio

Račun/ Pozicija 1	Opis 2	I. Izmjene i dopune 2023. 3	Povećanje/ smanjenje 4	II. Izmjene i dopune 2023. 5	Indeks 5/3 6
38	Ostali rashodi	21.150,00	0,00	21.150,00	100,00%
Akt. A100023 <small>Izv.</small>	Obilježavanje Dana Općine	14.600,00	0,00	14.600,00	100,00%
Izvor: 11	Opći prihodi i primici	14.600,00	0,00	14.600,00	100,00%
3	Rashodi poslovanja	14.600,00	0,00	14.600,00	100,00%
32	Materijalni rashodi	14.600,00	0,00	14.600,00	100,00%
Akt. A100024 <small>Izv.</small>	Ivankovačko ljeto	38.300,00	0,00	38.300,00	100,00%
Izvor: 11	Opći prihodi i primici	38.300,00	0,00	38.300,00	100,00%
3	Rashodi poslovanja	38.300,00	0,00	38.300,00	100,00%
32	Materijalni rashodi	31.300,00	0,00	31.300,00	100,00%
38	Ostali rashodi	7.000,00	0,00	7.000,00	100,00%
Akt. A100025 <small>Izv.</small>	Advent	30.800,00	0,00	30.800,00	100,00%
Izvor: 11	Opći prihodi i primici	30.800,00	0,00	30.800,00	100,00%
3	Rashodi poslovanja	30.800,00	0,00	30.800,00	100,00%
32	Materijalni rashodi	30.800,00	0,00	30.800,00	100,00%
Akt. A100048 <small>Izv.</small>	Provođenje programa u kulturi	17.700,00	0,00	17.700,00	100,00%
Izvor: 11	Opći prihodi i primici	17.700,00	0,00	17.700,00	100,00%
3	Rashodi poslovanja	17.700,00	0,00	17.700,00	100,00%
32	Materijalni rashodi	4.150,00	0,00	4.150,00	100,00%
38	Ostali rashodi	13.550,00	0,00	13.550,00	100,00%
Akt. A100061 <small>Izv.</small>	Arheološka istraživanja	15.800,00	0,00	15.800,00	100,00%
Izvor: 11	Opći prihodi i primici	2.500,00	0,00	2.500,00	100,00%
3	Rashodi poslovanja	2.500,00	0,00	2.500,00	100,00%
32	Materijalni rashodi	2.500,00	0,00	2.500,00	100,00%
Izvor: 52	Pomoći	13.300,00	0,00	13.300,00	100,00%
3	Rashodi poslovanja	13.300,00	0,00	13.300,00	100,00%
32	Materijalni rashodi	13.300,00	0,00	13.300,00	100,00%

2. Izmjene i dopune Proračuna za 2023. godinu

Posebni dio

Račun/ Pozicija 1	Opis 2	I. Izmjene i dopune 2023. 3	Povećanje/ smanjenje 4	II. Izmjene i dopune 2023. 5	Indeks 5/3 6
Akt. A100062	Časopis Našim Šorom	8.000,00	0,00	8.000,00	100,00%
Izv.					
Izvor: 11	Opći prihodi i primici	8.000,00	0,00	8.000,00	100,00%
3	Rashodi poslovanja	8.000,00	0,00	8.000,00	100,00%
32	Materijalni rashodi	8.000,00	0,00	8.000,00	100,00%
Akt. A100063	Škola mladih tamburaša	0,00	0,00	0,00	
Izv.					
Izvor: 11	Opći prihodi i primici	0,00	0,00	0,00	
3	Rashodi poslovanja	0,00	0,00	0,00	
38	Ostali rashodi	0,00	0,00	0,00	
Akt. A100097	Zaštitno arheološko istraživanje lokaliteta na groblju Retkovci	19.850,00	0,00	19.850,00	100,00%
Izv.					
Izvor: 11	Opći prihodi i primici	6.650,00	0,00	6.650,00	100,00%
3	Rashodi poslovanja	6.650,00	0,00	6.650,00	100,00%
32	Materijalni rashodi	6.650,00	0,00	6.650,00	100,00%
Izvor: 52	Pomoći	13.200,00	0,00	13.200,00	100,00%
3	Rashodi poslovanja	13.200,00	0,00	13.200,00	100,00%
32	Materijalni rashodi	13.200,00	0,00	13.200,00	100,00%
Akt. A100107	Međunarodna suradnja s Općinom Polana	4.700,00	0,00	4.700,00	100,00%
Izv.					
Izvor: 11	Opći prihodi i primici	4.700,00	0,00	4.700,00	100,00%
3	Rashodi poslovanja	4.700,00	0,00	4.700,00	100,00%
32	Materijalni rashodi	4.700,00	0,00	4.700,00	100,00%
Akt. A100113	"U srcu mi zavičaj"	10.850,00	0,00	10.850,00	100,00%
Izv.					
Izvor: 11	Opći prihodi i primici	3.300,00	0,00	3.300,00	100,00%
3	Rashodi poslovanja	3.300,00	0,00	3.300,00	100,00%
38	Ostali rashodi	3.300,00	0,00	3.300,00	100,00%
Izvor: 52	Pomoći	7.550,00	0,00	7.550,00	100,00%
3	Rashodi poslovanja	7.550,00	0,00	7.550,00	100,00%
32	Materijalni rashodi	7.550,00	0,00	7.550,00	100,00%
Akt. K100040	Rekonstrukcija i opremanje Doma kulture Ivankovo sa pripadajućim trgov	663.610,00	199.088,25	862.698,25	130,00%
Izv.					

2. Izmjene i dopune Proračuna za 2023. godinu

Posebni dio

Račun/ Pozicija 1	Opis 2	I. Izmjene i dopune 2023. 3	Povećanje/ smanjenje 4	II. Izmjene i dopune 2023. 5	Indeks 5/3 6
Izvor: 82	Namjenski primici od zaduživanja	663.610,00	199.088,25	862.698,25	130,00%
4	Rashodi za nabavu nefinancijske imovine	663.610,00	199.088,25	862.698,25	130,00%
42	Rashodi za nabavu proizvedene dugotrajne imovine	663.610,00	199.088,25	862.698,25	130,00%
Akt. K100056 Izv.	Opremanje zgrade Doma kulture Ivankovo	17.203,00	0,00	17.203,00	100,00%
Izvor: 11	Opći prihodi i primici	3.450,00	0,00	3.450,00	100,00%
4	Rashodi za nabavu nefinancijske imovine	3.450,00	0,00	3.450,00	100,00%
45	Rashodi za dodatna ulaganja na nefinancijskoj imovini	3.450,00	0,00	3.450,00	100,00%
Izvor: 52	Pomoći	13.753,00	0,00	13.753,00	100,00%
4	Rashodi za nabavu nefinancijske imovine	13.753,00	0,00	13.753,00	100,00%
45	Rashodi za dodatna ulaganja na nefinancijskoj imovini	13.753,00	0,00	13.753,00	100,00%
Akt. K100067 Izv.	Spomenik Majka s jabukom, Prkovci	0,00	0,00	0,00	
Izvor: 11	Opći prihodi i primici	0,00	0,00	0,00	
4	Rashodi za nabavu nefinancijske imovine	0,00	0,00	0,00	
42	Rashodi za nabavu proizvedene dugotrajne imovine	0,00	0,00	0,00	
Izvor: 52	Pomoći	0,00	0,00	0,00	
4	Rashodi za nabavu nefinancijske imovine	0,00	0,00	0,00	
42	Rashodi za nabavu proizvedene dugotrajne imovine	0,00	0,00	0,00	
Akt. K100098 Izv.	Dom kulture Retkovci	0,00	0,00	0,00	
Izvor: 52	Pomoći	0,00	0,00	0,00	
4	Rashodi za nabavu nefinancijske imovine	0,00	0,00	0,00	
45	Rashodi za dodatna ulaganja na nefinancijskoj imovini	0,00	0,00	0,00	
Akt. K100104 Izv.	Projekt rekonstrukcije Doma Kulture Ivankovo	3.300,00	0,00	3.300,00	100,00%
Izvor: 11	Opći prihodi i primici	3.300,00	0,00	3.300,00	100,00%
4	Rashodi za nabavu nefinancijske imovine	3.300,00	0,00	3.300,00	100,00%
41	Rashodi za nabavu neproizvedene dugotrajne imovine	3.300,00	0,00	3.300,00	100,00%
Akt. K100105 Izv.	Glavni projekt sanacije Doma kulture	1.250,00	0,00	1.250,00	100,00%
Izvor: 11	Opći prihodi i primici	1.250,00	0,00	1.250,00	100,00%

2. Izmjene i dopune Proračuna za 2023. godinu

Posebni dio

Račun/ Pozicija 1	Opis 2	I. Izmjene i dopune 2023. 3	Povećanje/ smanjenje 4	II. Izmjene i dopune 2023. 5	Indeks 5/3 6
4	Rashodi za nabavu nefinancijske imovine	1.250,00	0,00	1.250,00	100,00%
41	Rashodi za nabavu neproizvedene dugotrajne imovine	1.250,00	0,00	1.250,00	100,00%
Akt. K100112	Kapelica sv.Roka na groblju Ivankovo	6.450,00	0,00	6.450,00	100,00%
Izv.					
Izvor: 11	Opći prihodi i primici	6.450,00	0,00	6.450,00	100,00%
4	Rashodi za nabavu nefinancijske imovine	6.450,00	0,00	6.450,00	100,00%
45	Rashodi za dodatna ulaganja na nefinancijskoj imovini	6.450,00	0,00	6.450,00	100,00%
Program 1015	ODGOJ I OBRAZOVANJE	44.700,00	0,00	44.700,00	100,00%
Akt. A100087	Asistenti u nastavi	20.000,00	0,00	20.000,00	100,00%
Izv.					
Izvor: 11	Opći prihodi i primici	20.000,00	0,00	20.000,00	100,00%
3	Rashodi poslovanja	20.000,00	0,00	20.000,00	100,00%
37	Naknade građanima i kućanstvima na temelju osiguranja i druge naknade	20.000,00	0,00	20.000,00	100,00%
Akt. A100088	Bibliobus	3.350,00	0,00	3.350,00	100,00%
Izv.					
Izvor: 11	Opći prihodi i primici	3.350,00	0,00	3.350,00	100,00%
3	Rashodi poslovanja	3.350,00	0,00	3.350,00	100,00%
37	Naknade građanima i kućanstvima na temelju osiguranja i druge naknade	3.350,00	0,00	3.350,00	100,00%
Akt. A100089	Škola plivanja	10.600,00	0,00	10.600,00	100,00%
Izv.					
Izvor: 11	Opći prihodi i primici	10.600,00	0,00	10.600,00	100,00%
3	Rashodi poslovanja	10.600,00	0,00	10.600,00	100,00%
37	Naknade građanima i kućanstvima na temelju osiguranja i druge naknade	10.600,00	0,00	10.600,00	100,00%
Akt. A100095	Učenci na praksi	750,00	0,00	750,00	100,00%
Izv.					
Izvor: 11	Opći prihodi i primici	750,00	0,00	750,00	100,00%
3	Rashodi poslovanja	750,00	0,00	750,00	100,00%
37	Naknade građanima i kućanstvima na temelju osiguranja i druge naknade	750,00	0,00	750,00	100,00%
Akt. A100112	Škola u prirodi	10.000,00	0,00	10.000,00	100,00%
Izv.					
Izvor: 11	Opći prihodi i primici	10.000,00	0,00	10.000,00	100,00%
3	Rashodi poslovanja	10.000,00	0,00	10.000,00	100,00%

2. Izmjene i dopune Proračuna za 2023. godinu

Posebni dio

Račun/ Pozicija 1	Opis 2	I. Izmjene i dopune 2023. 3	Povećanje/ smanjenje 4	II. Izmjene i dopune 2023. 5	Indeks 5/3 6
37	Naknade građanima i kućanstvima na temelju osiguranja i druge naknade	10.000,00	0,00	10.000,00	100,00%
Program 1016	DOM ZA STARIJE IVANKOVO	13.550,00	0,00	13.550,00	100,00%
Akt. A100038 <small>Izv.</small>	Dom za starije Ivankovo	11.150,00	0,00	11.150,00	100,00%
Izvor: 11	Opći prihodi i primici	11.150,00	0,00	11.150,00	100,00%
3	Rashodi poslovanja	11.150,00	0,00	11.150,00	100,00%
32	Materijalni rashodi	11.150,00	0,00	11.150,00	100,00%
Akt. A100079 <small>Izv.</small>	Rashodi za zaposlene	0,00	0,00	0,00	
Izvor: 11	Opći prihodi i primici	0,00	0,00	0,00	
3	Rashodi poslovanja	0,00	0,00	0,00	
31	Rashodi za zaposlene	0,00	0,00	0,00	
Akt. A100092 <small>Izv.</small>	Opremanje objekta	2.400,00	0,00	2.400,00	100,00%
Izvor: 11	Opći prihodi i primici	2.400,00	0,00	2.400,00	100,00%
3	Rashodi poslovanja	2.400,00	0,00	2.400,00	100,00%
32	Materijalni rashodi	2.400,00	0,00	2.400,00	100,00%
Program 1017	IZGRADNJA I OPREMANJE DJEČJIH VRTIĆA	1.042.200,00	0,00	1.042.200,00	100,00%
Akt. K100002 <small>Izv.</small>	Izgradnja vrtića	942.650,00	0,00	942.650,00	100,00%
Izvor: 11	Opći prihodi i primici	34.750,00	0,00	34.750,00	100,00%
4	Rashodi za nabavu nefinancijske imovine	34.750,00	0,00	34.750,00	100,00%
41	Rashodi za nabavu neproizvedene dugotrajne imovine	30.750,00	0,00	30.750,00	100,00%
42	Rashodi za nabavu proizvedene dugotrajne imovine	4.000,00	0,00	4.000,00	100,00%
Izvor: 52	Pomoći	907.900,00	0,00	907.900,00	100,00%
4	Rashodi za nabavu nefinancijske imovine	907.900,00	0,00	907.900,00	100,00%
42	Rashodi za nabavu proizvedene dugotrajne imovine	907.900,00	0,00	907.900,00	100,00%
Akt. K100029 <small>Izv.</small>	Dovršenje izgradnje i opremanje Dječjeg vrtića u naselju Ivankovo	99.550,00	0,00	99.550,00	100,00%
Izvor: 52	Pomoći	99.550,00	0,00	99.550,00	100,00%

2. Izmjene i dopune Proračuna za 2023. godinu

Posebni dio

Račun/ Pozicija 1	Opis 2	I. Izmjene i dopune 2023. 3	Povećanje/ smanjenje 4	II. Izmjene i dopune 2023. 5	Indeks 5/3 6
4	Rashodi za nabavu nefinancijske imovine	99.550,00	0,00	99.550,00	100,00%
45	Rashodi za dodatna ulaganja na nefinancijskoj imovini	99.550,00	0,00	99.550,00	100,00%
Akt. T100006 Izv.	Tekuće održavanje vrtića	0,00	0,00	0,00	
Izvor: 11	Opći prihodi i primici	0,00	0,00	0,00	
3	Rashodi poslovanja	0,00	0,00	0,00	
32	Materijalni rashodi	0,00	0,00	0,00	
GLAVA 00201	DJEČJI VRTIĆ IVANKOVO RKP 36516	508.930,00	0,00	508.930,00	100,00%
Program 2001	MJERE I AKTIVNOSTI ZA OSIGURANJE RADA IZ DJELOKRUGA PREDŠKOLSKOG ODGOJA	508.930,00	0,00	508.930,00	100,00%
Akt. A100021 Izv.	Redovna djelatnost DV Ivankovo	508.930,00	0,00	508.930,00	100,00%
Izvor: 11	Opći prihodi i primici	476.390,00	0,00	476.390,00	100,00%
3	Rashodi poslovanja	476.390,00	0,00	476.390,00	100,00%
31	Rashodi za zaposlene	374.450,00	0,00	374.450,00	100,00%
32	Materijalni rashodi	101.540,00	0,00	101.540,00	100,00%
37	Naknade građanima i kućanstvima na temelju osiguranja i druge naknade	400,00	0,00	400,00	100,00%
Izvor: 52	Pomoći	32.540,00	0,00	32.540,00	100,00%
3	Rashodi poslovanja	32.540,00	0,00	32.540,00	100,00%
31	Rashodi za zaposlene	29.040,00	0,00	29.040,00	100,00%
32	Materijalni rashodi	3.500,00	0,00	3.500,00	100,00%
	UKUPNO	5.839.319,63	-1,75	5.839.317,88	100,00%

Članak 4.

OBRAZLOŽENJE 2. IZMJENA I DOPUNA PRORAČUNA

U Proračunu Općine Ivankovo smanjuju se ukupni izdaci te primici Općine Ivankovo za 1,75 eura. U Proračunu se mijenjaju samo stavke koje se financiraju sredstvima dugoročnog zaduženja.

Planirana su i odobrena sredstva zaduženja od strane Vlade Republike Hrvatske za dvije kapitalne aktivnosti i to:

- K100030 Završetak izgradnje i opremanje Tržnice u Ivankovu u iznosu od 199.090,00 eura
- K100040 Rekonstrukcija i opremanje Doma kulture Ivankovo sa pripadajućim trgov u iznosu od 663.610,00 eura.

Slijedom niza okolnosti izazvanih inflacijskim pritiscima, Općina Ivankovo mijenja namjenu dugoročnog zaduženja na način da se sredstva planirana za Završetak izgradnje i opremanje Tržnice prenamjene za nedovoljno planirana sredstva za Rekonstrukciju i opremanje Doma kulture. Time se iznos ukupnog dugoročnog zaduženja ne mijenja niti bilo koji drugi postojeći uvjeti odobrenog zaduženja; mijenja se samo namjena sredstava kako bi se pristupilo dobivanju aneksa postojeće suglasnosti Vlade Republike Hrvatske kojim bi se sredstva dugoročnog zaduženja koristila samo za Aktivnost K100040 Rekonstrukcija i opremanje Doma kulture Ivankovo u ukupnom iznosu od 862.698,25 eura.

Članak 5.

2. Izmjene i dopune Proračuna Općine Ivankovo za 2023.g. objavit će u Službenom vjesniku Vukovarsko-srijemske županije.

REPUBLIKA HRVATSKA
VUKOVARSKO-SRIJEMSKA ŽUPANIJA
OPĆINSKO VIJEĆE

KLASA: 400-03/22-01/02
URBROJ: 2196-15-03/3-23-7
Ivankovo, 3. kolovoza 2023.

PREDSJEDNIK OPĆINSKOG VIJEĆA

Kristijan Baričević, dipl. ing.

Na temelju članka 18. stavka 1. Zakona o proračunu („Narodne novine“, br. 144/21.) i članka 34. Statuta Općine Ivankovo („Službeni vjesnik“ Vukovarsko-srijemske županije, br. 10/22. i 34/22.), Općinsko vijeće Općine Ivankovo je na 23. sjednici održanoj 03. kolovoza 2023. godine, donijelo

Odluku
o izmjeni Odluke o izvršavanju Proračuna Općine
Ivankovo za 2023. godinu

Članak 1.

U Odluci o izvršavanju Proračuna Općine Ivankovo za 2023. godinu („Službeni vjesnik“ Vukovarsko-srijemske županije, br. 29/22.), članak 21. mijenja se i glasi:

„Dugoročno zaduženje za kapitalne investicije iz članka 20. obuhvaća financiranje projekta: Rekonstrukcija i opremanje Doma kulture Ivankovo sa pripadajućim trgov (Akt. K100040) u iznosu od 862.698,25 eura. Za financiranje projekta iz stavka 1., Općina se može zadužiti do iznosa od 862.698,25 eura. Očekivani iznos ukupnog duga na kraju proračunske godine iznosi 1.247.488,90 eura.“

Članak 2.

Ova Odluka stupa na snagu osmog dana od dana objave u „Službenom vjesniku“ Vukovarsko – srijemske županije.

KLASA: 400-03/22-01/03
URBROJ: 2196-15-01-23-2
Ivankovo, 03. kolovoza 2023.

Predsjednik Općinskog vijeća:
Kristijan Baričevi, dipl.ing.

Na temelju članka 120. stavak 1. i 3. Zakona o proračunu („Narodne novine“, br. 144/21.), članaka 20. i 21. Odluke o izvršavanju Proračuna Općine Ivankovo za 2023., KLASA: 403-02/22-01/03, URBROJ: 2196-15-01-22-1 od 14. prosinca 2022., KLASA: 400-03/22-01/03, URBROJ: 2196-15-01-23-2 od 03. kolovoza 2023.) i članka 34. Statuta Općine Ivankovo („Službeni vjesnik“ Vukovarsko – srijemske županije, br. 10/22. i 34/22.), a u svezi s člankom 3. Pravilnika o postupku dugoročnog zaduživanja te davanja jamstva i suglasnosti jedinica lokalne i područne (regionalne) samouprave („Narodne novine“, br. 67/22.), Općinsko vijeće Općine Ivankovo je na 23. sjednici održanoj 03. kolovoza 2023., donijelo

IZMJENE I DOPUNE ODLUKE
o dugoročnom zaduživanju Općine Ivankovo za
financiranje kapitalnih projekata (Akt. K100030)
Završetak izgradnje i opremanje Tržnice u
Ivankovu (Akt. K100040) i Rekonstrukcija i
opremanje Doma kulture Ivankovo sa
pripadajućim trgov

I.

Točka I. Odluke o dugoročnom zaduživanju Općine Ivankovo za financiranje kapitalnih projekata (Akt. K100030) Završetak izgradnje i opremanje tržnice u Ivankovu i (Akt. K100040) Rekonstrukcija i opremanje Doma kulture Ivankovo sa pripadajućim trgov (KLASA: 403-02/22-01/01, URBROJ: 2196-15-01-22-1 od 30. prosinca 2022.) – u daljnjem tekstu Odluka, mijenja se i glasi:

„U skladu sa svojim razvojnim potrebama, Općina Ivankovo, Ivankovo, Bošnjaci 6, OIB: 20225540050, odobrava provedbu investicije financiranja kapitalnog projekta u 2023. u ukupnom iznosu do 6.500.000,00 kn/862.698,25 eura, i to: (Akt. K100040) Rekonstrukcija i opremanje Doma kulture Ivankovo na k.č.br. 893/1 i 893/2 k.o. Ivankovo sa pripadajućim trgov u iznosu od 6.500.000,00 kn/862.698,25 eura.“

II.

Točka II. Odluke mijenja se i glasi:

„Za provedbu i financiranje kapitalnog projekta iz točke I., odobrava se kreditno zaduživanje Općine Ivankovo u 2023.: (Akt. K100040) Rekonstrukcija i opremanje Doma kulture Ivankovo na k.č.br. 893/1 i 893/2 k.o. Ivankovo sa pripadajućim trgov u iznosu od 6.500.000,00 kn/862.698,25 eura.“

III.

Ova Odluka stupa na snagu osmog dana od dana objave u „Službenom vjesniku“ Vukovarsko – srijemske županije.

KLASA: 403-02/22-01/01
URBROJ: 2196-15-01-23-2
Ivankovo, 03. kolovoza 2023.

Predsjednik Općinskog vijeća:
Kristijan Baričevi, dipl.ing.

Na temelju članka 7., 12., 13. i 14. Zakona o ustanovama („Narodne novine“ br. 76/93., 29/97., 47/99., 35/08., 127/19. i 151/22.) i članka 7. i 8. Zakona o predškolskom odgoju i obrazovanju („Narodne novine“ br. 10/97., 107/07., 94/13., 98/19. i 57/22.) i članka 34. Statuta Općine Ivankovo („Službeni vjesnik“ Vukovarsko-srijemske županije br. 10/22. i 34/22.), Općinsko vijeće Općine Ivankovo je na 23. sjednici održanoj 03. kolovoza 2023. godine, donijelo

ODLUKU
o izmjeni Odluke o osnivanju Dječjeg vrtića
Ivankovo

Članak 1.

Ovom Odlukom mijenja se Odluka o osnivanju Dječjeg vrtića Ivankovo Klasa: 601-02/95-01/01, Urbroj:2188/14-95-1 od 25. 01. 1995. i Klasa:601-02/95-01/09, Urbroj:2188/14-95-1 od 17. 08. 1995., Klasa: 601-02/20-01/02, Urbroj: 2188/03-01-20-1 od 27. svibnja 2020. (Službeni vjesnik Vukovarsko-srijemske županije br. 07/20).

Članak 2.

U članku 3. a. stavku 1. briše se točka 2. koja glasi: „Područni objekt Dječji vrtić Maslačak, Vatrogasna 2, Ivankovo“.

Članak 3.

Ova Odluka stupa na snagu prvog dana od dana donošenja.

KLASA: 601-02/20-01/02
URBROJ: 2196-15-01-23-2
Ivankovo, 03. kolovoz 2023.

Predsjednik Općinskog vijeća:
Kristijan Baričević, dipl.ing.

Na temelju članka 34. Statuta općine Ivankovo („Službeni vjesnik“ Vukovarsko-srijemske županije, br. 10/22. i 34/22), Općinsko vijeće Općine Ivankovo je na 23. sjednici održanoj 03. kolovoza 2023. godine, donijelo

ODLUKU
o ukidanju statusa javnog dobra u općoj uporabi
na nekretninama k. č. br. 2004/4, 3217/13, 3217/15,
3217/17, 3217/18, k.o. Ivankovo

I.

Ukida se status javnog dobra u općoj uporabi na nekretninama upisanim u zemljišnim knjigama Općinskog suda u Vinkovcima, Zemljišnoknjižni odjel Vinkovci, Katastarska općina 332046 Ivankovo, zk. ul. 4392 i to:

- k. č. br. 2004/4, Gorjanski rit, površine 2470 m²,
- k. č. br. 3217/13, Braće Radić Dvorište, površine 117 m²
- k. č. br. 3217/15, Braće Radić Dvorište, površine 104 m²
- k. č. br. 3217/17, Braće Radić Dvorište, površine 105 m²
- k. č. br. 3217/18, Braće Radić Dvorište, površine 99 m²

II.

Na temelju ove Odluke Općinski sud u Vinkovcima, Zemljišno – knjižni odjel Vinkovci provest će postupak brisanja statusa javnog dobra u općoj uporabi na nekretninama upisanim u zemljišnim knjigama

Općinskog suda u Vinkovcima, Zemljišnoknjižni odjel Vinkovci, Katastarska općina 332046 Ivankovo, zk. ul. 4392,
k. č. br. 2004/4, Gorjanski rit, površine 2470 m²
k. č. br. 3217/13, Braće Radić Dvorište, površine 117 m²
k. č. br. 3217/15, Braće Radić Dvorište, površine 104 m²
k. č. br. 3217/17, Braće Radić Dvorište, površine 105 m²
k. č. br. 3217/18, Braće Radić Dvorište, površine 99m²
i upis prava vlasništva na istima u korist Općine Ivankovo, OIB 20225440050, Ivankovo, Bošnjaci 6.

III.

Odluka stupa na snagu prvog dana od dana donošenja, a objavit će se u Službenom vjesniku Vukovarsko-srijemske županije.

O b r a z l o ž e n j e

Na nekretninama upisanim kod Općinskog suda u Vinkovcima, Zemljišno-knjižni odjel Vinkovci, zk. ul. 4392, katastarske čestice broj 2004/4, u naravi Gorjanski rit, površine 2470 m², katastarske čestice broj 3217/13, Braće Radić Dvorište, površine 117 m², katastarske čestice broj 3217/15, Braće Radić Dvorište, površine 104 m², katastarske čestice broj 3217/17, Braće Radić Dvorište, površine 105 m², katastarske čestice broj 3217/18, Braće Radić Dvorište, površine 99 m², upisan je status javnog dobra u općoj uporabi. Navedene katastarske čestice ne koriste se duži niz godina te je trajno prestala potreba korištenja istih na području Općine Ivankovo. Stoga je potrebno na predmetnim nekretninama ukinuti status javnog dobra u općoj uporabi te istovremeno provesti upis prava vlasništva u korist Općine Ivankovo, Bošnjaci 6, OIB 20225440050.

Po navedenom uređenju zemljišno-knjižnog stanja, predmetnim nekretninama će se raspolagati, sukladno Planu upravljanja i raspolaganja nekretninama Općine Ivankovo.

U skladu s iznijetim, donijeta je Odluka kao u izreci.

KLASA: 943-04/23-01/02
URBROJ: 2196-15-01-23-1
Ivankovo, 03. kolovoza 2023.

Predsjednik Općinskog vijeća:
Kristijan Baričević, dipl.ing.

OPĆINA NIJEMCI

AKTI OPĆINSKOG VIJEĆA

Temeljem članka 76. i 89. Zakona o proračunu (NN 144/21) i članka 28. Statuta Općine Nijemci (SV VSŽ 03/21) Općinsko vijeće Općine Nijemci na svojoj 25. sjednici donosi:

GODIŠNJI IZVJEŠTAJ O IZVRŠENJU PRORAČUNA OPĆINE NIJEMCI ZA 2022. g.

Članak 1.

Godišnji izvještaj o izvršenju proračuna Općine Nijemci za 2022. godinu sadrži:

- A. OPĆI DIO
1. SAŽETAK A. RAČUNA PRIHODA I RASHODA i B. RAČUNA FINANCIRANJA

Račun / opis	Izvršenje 2021.	Izvorni plan 2022.	Izvršenje 2022.	Indeks 3/1	Indeks 3/2
A. RAČUN PRIHODA I RASHODA	1	2	3	4	5
6 Prihodi poslovanja	27.869.711,51	30.956.500,65	32.835.762,62	117,82%	106,07%
7 Prihodi od prodaje nefinancijske imovine	20.766,82	120.000,00	21.231,34	102,24%	17,69%
UKUPNI PRIHODI	27.890.478,33	31.076.500,65	32.856.993,96	117,81%	105,73%
3 Rashodi poslovanja	26.799.148,41	26.255.681,43	20.849.580,57	77,80%	79,41%
4 Rashodi za nabavu nefinancijske imovine	7.486.540,07	10.261.456,22	6.372.433,66	85,12%	62,10%
UKUPNI RASHODI	34.285.688,48	36.517.137,65	27.222.014,23	79,40%	74,55%
VIŠAK / MANJAK	-6.395.210,15	-5.440.637,00	5.634.979,73	-88,11%	-103,57%
B. RAČUN ZADUŽIVANJA / FINANCIRANJA					
8 Primici od financijske imovine i zaduživanja	0,00	0,00	0,00	0,00%	0,00%
5 Izdaci za financijsku imovinu i otplate zajmova	45.000,00	50.000,00	0,00	0,00%	0,00%
NETO ZADUŽIVANJE	-45.000,00	-50.000,00	0,00	0,00%	0,00%
UKUPNI DONOS VIŠKA / MANJKA IZ PRETHODNE(IH) GODINA	11.918.443,00	5.490.637,00	5.478.232,85		
VIŠAK / MANJAK + NETO ZADUŽIVANJE / FINANCIRANJE + KORIŠTENO U PRETHODNIM GODINAMA					
REZULTAT GODINE	5.478.232,85	0,00	11.113.212,58	-87,17%	0,00%

- 2) RAČUN PRIHODA I RASHODA I RAČUN FINANCIRANJA
2.1. RAČUN PRIHODA I RASHODA
a) PRIHODI I RASHODI PREMA EKONOMSKOJ KLASIFIKACIJI

Račun / opis	Izvršenje 2021.	Izvorni plan 2022.	Izvršenje 2022.	Indeks 3/1	Indeks 3/2
A. RAČUN PRIHODA I RASHODA	1	2	3	4	5
6 Prihodi poslovanja	27.869.711,51	30.956.500,65	32.835.762,62	117,80%	106,05%
61 Prihodi od poreza	2.919.612,38	3.726.000,00	3.678.853,49	126,00%	98,73%
611 Porez i prirrez na dohodak	2.700.928,36	3.295.000,00	3.188.402,29	118,05%	96,76%
6111 Porez i prirrez na dohodak od nesamostalnog rada	1.879.461,72		2.166.493,69	115,27%	0,00%
6112 Porez i prirrez na dohodak od samostalnih djelatnosti	667.011,34		729.214,04	109,33%	0,00%
6113 Porez i prirrez na dohodak od imovine i imovinskih prava	305.895,81		323.199,51	105,66%	0,00%
6114 Porez i prirrez na dohodak od kapitala	51.579,10		113.149,70	219,37%	0,00%
6117 Povrat poreza i prirreza na dohodak po godišnjoj prijavi	-203.019,61		-143.654,65	70,76%	0,00%
613 Porezi na imovinu	200.971,15	400.000,00	464.821,75	231,29%	116,21%
6134 Povremeni porezi na imovinu	200.971,15		464.821,75	231,29%	0,00%
614 Porezi na robu i usluge	17.712,87	31.000,00	25.629,45	144,69%	82,68%
6142 Porez na promet	17.159,10		25.453,47	148,34%	0,00%
6145 Porezi na korištenje dobara ili izvođenje aktivnosti	553,77		175,98	31,78%	0,00%
63 Pomoći iz inozemstva i od subjekata unutar općeg proračuna	13.212.294,10	11.451.431,79	11.616.564,75	87,92%	101,44%
632 Pomoći od međunarodnih organizacija te institucija i tijela EU	100.000,00	0,00		0,00%	0,00%
6324 Kapitalne pomoći od institucija i tijela EU	100.000,00			0,00%	0,00%

633 Pomoći proračunu iz drugih proračuna	6.635.743,97	7.253.429,00	7.277.596,51	109,67%	100,33%
6331 Tekuće pomoći proračunu iz drugih proračuna	6.635.743,97		6.465.471,51	97,43%	0,00%
6332 Kapitalne pomoći proračunu iz drugih proračuna			812.125,00	0,00%	0,00%
634 Pomoći od izvanproračunskih korisnika	207.085,83	84.784,95	76.469,99	36,93%	90,19%
6341 Tekuće pomoći od izvanproračunskih korisnika	207.085,83		76.469,99	36,93%	0,00%
638 Pomoći iz državnog proračuna temeljem prijenosa EU sredstava	6.269.464,30	4.113.217,84	4.262.498,25	67,99%	103,63%
6381 Tekuće pomoći iz državnog proračuna temeljem prijenosa EU sredstava	1.610.979,48		1.701.654,39	105,63%	0,00%
6382 Kapitalne pomoći iz državnog proračuna temeljem prijenosa EU sredstava	4.658.484,82		2.560.843,86	54,97%	0,00%
64 Prihodi od imovine	6.351.834,95	10.026.000,00	9.945.191,10	156,57%	99,19%
641 Prihodi od financijske imovine	123,09	10.000,00	135,51	110,09%	1,36%
6413 Kamate na oročena sredstva i depozite po videnju	123,09		135,51	110,09%	0,00%
642 Prihodi od nefinancijske imovine	6.351.711,86	10.016.000,00	9.945.055,59	156,57%	99,29%
6421 Naknade za koncesije	69.517,20		71.126,59	102,32%	0,00%
6422 Prihodi od zakupa i iznajmljivanja imovine	1.744.876,31		1.767.134,50	101,28%	0,00%
6423 Naknada za korištenje nefinancijske imovine	4.537.318,35		8.106.794,50	178,67%	0,00%
65 Prihodi od upravnih i administrativnih pristojbi, pristojbi po posebnim propisima i naknada	5.285.907,04	5.458.068,86	7.545.173,89	142,63%	138,13%
651 Upravne i administrativne pristojbe	25.056,09	22.000,00	5.578,54	22,26%	25,36%
6512 Županijske, gradske i općinske pristojbe i naknade	9.234,16		1.062,90	11,51%	0,00%
6513 Ostale upravne pristojbe i naknade	7.115,16		207,84	2,92%	0,00%
6514 Ostale pristojbe i naknade	8.706,77		4.307,80	49,48%	0,00%
652 Prihodi po posebnim propisima	4.736.472,92	4.826.068,86	6.911.885,45	145,80%	143,09%
6524 Doprinosi za šume	4.736.472,92		6.905.785,45	145,80%	0,00%
6526 Ostali nespomenuti prihodi			6.100,00	0,00%	0,00%
653 Komunalni doprinosi i naknade	524.378,03	610.000,00	627.709,90	119,71%	102,90%
6531 Komunalni doprinosi	5.212,23		1.020,59	19,58%	0,00%
6532 Komunalne naknade	519.165,80		626.689,31	120,71%	0,00%
66 Prihodi od prodaje proizvoda i robe te pruženih usluga i prihodi od donacija	10.026,64	50.000,00	42.303,62	421,91%	84,61%
661 Prihodi od prodaje proizvoda i robe te pruženih usluga	10.026,64	50.000,00	42.303,62	421,91%	84,61%
6614 Prihodi od prodaje proizvoda i robe	10.026,64		42.303,62	421,91%	0,00%
68 Kazne, upravne mjere i ostali prihodi	90.036,40	245.000,00	7.675,77	8,53%	3,13%
681 Kazne i upravne mjere		1.000,00		0,00%	0,00%
683 Ostali prihodi	90.036,40	244.000,00	7.675,77	8,53%	3,15%
6831 Ostali prihodi	90.036,40		7.675,77	8,53%	0,00%
7 Prihodi od prodaje nefinancijske imovine	20.766,82	120.000,00	21.231,34	102,24%	17,69%
71 Prihodi od prodaje neproizvedene dugotrajne imovine	10.978,57	50.000,00	8.833,57	80,46%	17,67%
711 Prihodi od prodaje materijalne imovine - prirodnih bogatstava	10.978,57	50.000,00	8.833,57	80,46%	17,67%
7111 Zemljište	10.978,57		8.833,57	80,46%	0,00%
72 Prihodi od prodaje proizvedene dugotrajne imovine	9.788,25	70.000,00	12.397,77	126,66%	17,71%
721 Prihodi od prodaje građevinskih objekata	9.788,25	60.000,00	3.720,00	38,00%	6,20%
7211 Stambeni objekti	9.788,25		3.720,00	38,00%	0,00%
723 Prihodi od prodaje prijevoznih sredstava		10.000,00	8.677,77	0,00%	86,78%
7231 Prijevozna sredstva u cestovnom prometu			8.677,77	0,00%	0,00%
3 Rashodi poslovanja	26.799.148,41	26.255.681,43	20.849.580,57	77,93%	79,51%
31 Rashodi za zaposlene	4.822.227,33	4.400.000,00	3.767.887,23	78,19%	85,63%
311 Plaće (Bruto)	3.868.961,84	3.285.000,00	2.931.649,47	75,77%	89,24%
3111 Plaće za redovan rad	3.868.961,84		2.931.649,47	75,77%	0,00%
312 Ostali rashodi za zaposlene	317.340,95	530.000,00	328.005,73	103,36%	61,89%
3121 Ostali rashodi za zaposlene	317.340,95		328.005,73	103,36%	0,00%
313 Doprinosi na plaće	635.924,54	585.000,00	508.232,03	80,32%	86,88%
3132 Doprinosi za obvezno zdravstveno osiguranje	614.585,98		494.552,80	80,88%	0,00%
3133 Doprinosi za obvezno osiguranje u slučaju nezaposlenosti	21.338,56		13.679,23	64,11%	0,00%
32 Materijalni rashodi	11.525.010,61	13.545.217,77	9.935.871,01	86,50%	73,54%
321 Naknade troškova zaposlenima	304.505,41	420.590,00	284.397,70	94,62%	67,62%
3211 Službena putovanja	51.067,21		91.264,35	178,71%	0,00%
3212 Naknade za prijevoz, za rad na terenu i odvojni život	102.361,00		105.912,10	107,62%	0,00%
3213 Stručno usavršavanje zaposlenika	151.077,20		87.221,25	57,73%	0,00%
322 Rashodi za materijal i energiju	1.440.449,34	2.754.013,82	1.594.680,62	111,90%	58,48%
3221 Uredski materijal i ostali materijalni rashodi	415.599,00		267.592,84	64,93%	0,00%
3222 Materijal i sirovine	51.430,25		84.032,34	167,01%	0,00%
3223 Energija	481.257,00		625.876,10	132,65%	0,00%
3224 Materijal i dijelovi za tekuće i investicijsko održavanje	404.715,00		561.709,96	138,79%	0,00%
3225 Sitni inventar i auto gume	79.095,50		45.280,49	57,25%	0,00%

3227 Službena, radna i zaštitna odjeća i obuća	8.352,59		10.188,89	121,98%	0,00%
323 Rashodi za usluge	8.973.661,44	9.427.249,75	7.316.034,70	82,51%	77,71%
3231 Usluge telefona, pošte i prijevoza	106.581,06		141.019,69	132,67%	0,00%
3232 Usluge tekućeg i investicijskog održavanja	5.982.815,60		2.644.711,10	44,35%	0,00%
3233 Usluge promidžbe i informiranja	212.267,00		319.067,29	150,78%	0,00%
3234 Komunalne usluge	1.549.946,06		1.918.365,65	123,84%	0,00%
3235 Zakupnine i najamnine			288.250,03	0,00%	0,00%
3236 Zdravstvene i veterinarske usluge	10.201,00		13.068,59	127,52%	0,00%
3237 Intelektualne i osobne usluge	526.116,00		1.340.568,40	310,33%	0,00%
3238 Računalne usluge	187.497,72		229.861,46	122,59%	0,00%
3239 Ostale usluge	398.237,00		421.122,49	105,66%	0,00%
324 Naknade troškova osobama izvan radnog odnosa	5.016,96	5.000,00	0,00	0,00%	0,00%
3241 Naknade troškova osobama izvan radnog odnosa	5.016,96			0,00%	0,00%
329 Ostali nespomenuti rashodi poslovanja	801.377,46	938.364,20	740.757,99	83,03%	78,94%
3291 Naknade za rad predstavničkih i izvršnih tijela, povjerenstava i slično	359.515,65		190.699,85	53,04%	0,00%
3292 Premije osiguranja	59.371,52		48.671,67	81,98%	0,00%
3293 Reprezentacija	162.788,11		212.433,74	130,50%	0,00%
3294 Članarine i norme			10.000,00	0,00%	0,00%
3295 Pristojbe i naknade	95.621,18		140.079,60	146,49%	0,00%
3299 Ostali nespomenuti rashodi poslovanja	124.081,00		138.873,13	64,65%	0,00%
34 Financijski rashodi	33.796,78	116.000,00	104.259,84	308,53%	89,89%
343 Ostali financijski rashodi	33.796,78	116.000,00	104.259,84	308,53%	89,89%
3431 Bankarske usluge i usluge platnog prometa	33.796,78		104.259,84	308,53%	0,00%
35 Subvencije	4.376.146,07	635.000,00	474.305,37	10,84%	74,69%
351 Subvencije trgovačkim društvima u javnom sektoru	115.639,66			0,00%	0,00%
3512 Subvencije trgovačkim društvima u javnom sektoru	115.639,66			0,00%	0,00%
352 Subvencije trgovačkim društvima, poljoprivrednicima i obrtnicima izvan javnog sektora	4.260.506,41	635.000,00	474.305,37	11,13%	74,69%
3523 Subvencije poljoprivrednicima i obrtnicima	4.260.506,41		474.305,37	11,13%	0,00%
36 Pomoći dane u inozemstvo i unutar općeg proračuna	577.381,72	535.000,00	432.315,14	74,88%	80,81%
363 Pomoći unutar općeg proračuna	565.694,22	535.000,00	432.315,14	76,42%	80,81%
3631 Tekuće pomoći unutar općeg proračuna	565.694,22		432.315,14	76,42%	0,00%
368 Pomoći temeljem prijenosa EU sredstava	11.687,50	0,00		0,00%	0,00%
3682 Kapitalne pomoći temeljem prijenosa EU sredstava	11.687,50			0,00%	0,00%
37 Naknade građanima i kućanstvima na temelju osiguranja i druge naknade	2.385.071,75	3.042.000,00	2.563.554,27	107,48%	84,27%
372 Ostale naknade građanima i kućanstvima iz proračuna	2.385.071,75	3.042.000,00	2.563.554,27	107,48%	84,27%
3721 Naknade građanima i kućanstvima u novcu	2.119.570,27		2.296.194,48	108,33%	0,00%
3722 Naknade građanima i kućanstvima u naravi	265.501,48		267.359,79	100,70%	0,00%
38 Ostali rashodi	3.079.514,15	3.982.463,66	3.571.387,71	115,97%	89,68%
381 Tekuće donacije	3.007.587,95	3.762.463,66	3.560.579,78	118,39%	94,63%
3811 Tekuće donacije u novcu	2.437.203,95		2.392.835,42	98,18%	0,00%
3813 Tekuće donacije iz EU sredstava	570.384,00		1.167.744,36	204,73%	0,00%
382 Kapitalne donacije	71.926,20	110.000,00		0,00%	0,00%
3821 Kapitalne donacije neprofitnim organizacijama	71.926,20			0,00%	0,00%
383 Kazne, penali i naknade štete		15.000,00	10.807,93	0,00%	72,05%
3834 Ugovorene kazne i ostale naknade šteta		15.000,00	10.807,93	0,00%	0,00%
385 Izvanredni rashodi		70.000,00		0,00%	0,00%
386 Kapitalne pomoći		25.000,00		0,00%	0,00%
4 Rashodi za nabavu nefinancijske imovine	7.486.540,07	10.261.456,22	6.372.433,66	85,12%	62,10%
42 Rashodi za nabavu proizvedene dugotrajne imovine	7.353.173,08	9.072.886,22	5.815.846,50	79,09%	64,10%
421 Građevinski objekti	4.458.247,54	5.113.661,38	4.590.285,04	102,96%	89,77%
4212 Poslovni objekti	1.070.010,71		180.302,24	16,85%	0,00%
4213 Ceste, željeznice i ostali prometni objekti	1.836.510,87		2.283.136,72	124,32%	0,00%
4214 Ostali građevinski objekti	1.551.725,96		2.126.846,08	137,06%	0,00%
422 Postrojenja i oprema	1.949.432,60	1.013.000,00	806.703,33	41,38%	79,64%
4221 Uredska oprema i namještaj	345.691,15		51.711,36	14,96%	0,00%
4222 Komunikacijska oprema	38.182,00		7.431,00	19,46%	0,00%
4223 Oprema za održavanje i zaštitu	89.210,64			0,00%	0,00%
4227 Uredaji, strojevi i oprema za ostale namjene	1.476.348,81		747.560,97	50,64%	0,00%
423 Prijevozna sredstva	486.250,00	0,00		0,00%	0,00%
4231 Prijevozna sredstva u cestovnom prometu	486.250,00			0,00%	0,00%
426 Nematerijalna proizvedena imovina	459.242,94	2.946.224,84	418.858,13	91,21%	14,22%
4262 Ulaganja u računalne programe	3.642,94		1.621,89	44,52%	0,00%
4263 Umjetnička, literarna i znanstvena djela	100.000,00		27.500,00	27,50%	0,00%
4264 Ostala nematerijalna proizvedena imovina	355.600,00		389.736,24	109,60%	0,00%

45 Rashodi za dodatna ulaganja na nefinancijskoj imovini	133.366,99	1.188.570,00	556.587,16	417,34%	46,83%
451 Dodatna ulaganja na građevinskim objektima	133.366,99	1.188.570,00	556.587,16	417,34%	46,83%
4511 Dodatna ulaganja na građevinskim objektima	133.366,99		556.587,16	417,34%	0,00%

b) PRIHODI I RASHODI PREMA IZVORIMA FINANCIRANJA

Račun / opis	Izvršenje 2021.	Izvorni plan 2022.	Izvršenje 2022.	Indeks 3/1	Indeks 3/2
	1	2	3	4	5
PRIHODI I RASHODI PREMA IZVORIMA FINANCIRANJA					
SVEUKUPNI PRIHODI	27.890.478,33	31.076.500,65	32.856.993,96	117,79%	105,71%
Izvor 1. Opći prihodi i primici	7.763.540,56	12.384.000,00	11.970.597,30	154,19%	96,66%
Izvor 1.1. Prihodi od poreza	3.261.319,57	4.304.000,00	3.994.293,94	122,47%	92,80%
Izvor 1.2. Naknada za iskorištavanje mineralnih sirovina	4.371.069,56	8.000.000,00	7.911.144,54	180,99%	98,89%
Izvor 1.3. Ostali nenamjenski prihodi	131.151,43	80.000,00	65.158,82	49,68%	81,45%
Izvor 3. Vlastiti prihodi	3.349.619,53	0,00	6.100,00	0,00%	0,00%
Izvor 3.1. Vlastiti prihodi	3.349.619,53	0,00	6.100,00	0,00%	0,00%
Izvor 4. Prihodi za posebne namjene	6.904.855,42	7.171.068,86	9.251.334,14	133,98%	129,01%
Izvor 4.3. Ostali prihodi za posebne namjene	17.940,93	630.000,00	6.391,29	3528,69%	100,49%
Izvor 4.4. Prihodi od zakupa i prodaje polj. zemljišta	1.624.703,45	1.700.000,00	1.710.809,25	105,30%	100,64%
Izvor 4.6. Prihodi od šumskog doprinosa	4.736.472,92	4.826.068,86	6.905.785,45	145,80%	143,09%
Izvor 4.7. Prihodi od komunalne naknade	519.165,80	0,00	626.689,31	0,00%	0,00%
Izvor 4.8. Prihodi od komunalnog doprinosa	5.212,23	0,00	0,00	0,00%	0,00%
Izvor 4.9. Prihodi od koncesije za vodu	1.360,09	15.000,00	1.658,84	121,97%	11,06%
Izvor 5. Pomoći	9.862.674,57	11.451.431,79	11.616.564,75	117,78%	101,44%
Izvor 5.1. Pomoći EU	3.019.844,77	3.541.299,09	3.690.579,50	122,21%	104,22%
Izvor 5.2. Tekuće pomoći iz države	6.484.506,49	6.780.781,70	6.800.109,25	104,87%	100,29%
Izvor 5.5. Tekuće pomoći iz županije	138.323,31	94.801,00	93.751,00	67,78%	98,89%
Izvor 5.6. Kapitalne pomoći iz države	220.000,00	1.034.550,00	1.032.125,00	469,15%	99,77%
Izvor 7. Prihodi od prodaje ili zamjene nefinancijske imovine i nakna	9.788,25	70.000,00	12.397,77	126,66%	17,71%
Izvor 7.1. Prihodi od prodaje nefinancijske imovine	9.788,25	70.000,00	12.397,77	126,66%	17,71%
SVEUKUPNI RASHODI	34.273.285,19	36.517.137,65	27.222.014,23	79,51%	74,62%
Izvor 0. Višak prihoda	9.674.577,74	5.440.637,00	4.193.520,25	42,83%	76,16%
Izvor 0.1. Višak prihoda iz prethodnih godina	9.674.577,74	5.440.637,00	4.193.520,25	42,83%	76,16%
Izvor 1. Opći prihodi i primici	6.404.277,74	12.384.000,00	9.238.975,59	144,26%	74,60%
Izvor 1.1. Prihodi od poreza	3.145.366,38	4.304.000,00	3.223.435,65	102,48%	74,89%
Izvor 1.2. Naknada za iskorištavanje mineralnih sirovina	3.095.010,66	8.000.000,00	5.949.262,44	192,22%	74,37%
Izvor 1.3. Ostali nenamjenski prihodi	163.900,70	80.000,00	66.277,50	40,44%	82,85%
Izvor 3. Vlastiti prihodi	2.143.422,08	0,00	0,00	0,00%	0,00%
Izvor 3.1. Vlastiti prihodi	2.143.422,08	0,00	0,00	0,00%	0,00%
Izvor 4. Prihodi za posebne namjene	4.997.071,63	7.171.068,86	3.976.253,93	79,59%	55,46%
Izvor 4.3. Ostali prihodi za posebne namjene	110.000,00	630.000,00	13.142,39	275,34%	48,08%
Izvor 4.4. Prihodi od zakupa i prodaje polj. zemljišta	0,00	1.700.000,00	1.382.901,93	0,00%	81,40%
Izvor 4.6. Prihodi od šumskog doprinosa	4.415.145,11	4.826.068,86	2.290.476,52	51,88%	47,46%
Izvor 4.7. Prihodi od komunalne naknade	457.263,80	0,00	289.733,09	0,00%	0,00%
Izvor 4.9. Prihodi od koncesije za vodu	14.662,72	15.000,00	0,00	0,00%	0,00%
Izvor 5. Pomoći	11.041.064,34	11.451.431,79	9.791.769,34	89,39%	86,19%
Izvor 5.1. Pomoći EU	4.414.083,68	3.541.299,09	3.336.054,19	75,58%	94,20%
Izvor 5.2. Tekuće pomoći iz države	6.226.029,39	6.780.781,70	5.475.312,07	88,74%	81,48%
Izvor 5.5. Tekuće pomoći iz županije	133.309,27	94.801,00	44.100,00	33,08%	46,52%
Izvor 5.6. Kapitalne pomoći iz države	267.642,00	1.034.550,00	936.303,08	360,39%	93,23%
Izvor 7. Prihodi od prodaje ili zamjene nefinancijske imovine i nakna	12.871,66	70.000,00	21.495,12	167,00%	30,71%
Izvor 7.1. Prihodi od prodaje nefinancijske imovine	12.871,66	70.000,00	21.495,12	167,00%	30,71%

c) PRIHODI I RASHODI PREMA FUNKCIJSKOJ KLASIFIKACIJI

Račun/Opis	Izvršenje 2021.	Izvorni plan 2022.	Izvršenje 2022.	Indeks 3/1	Indeks 3/2
	1	2	3	4	5
Funkcijska klasifikacija SVEUKUPNI RASHODI	34.273.285,19	36.517.137,65	27.222.014,23	79,50%	74,62%
Funkcijska klasifikacija 01 Opće javne usluge	5.270.597,88	7.118.231,00	5.150.887,71	115,38%	75,60%
Funkcijska klasifikacija 011 Izvršna i zakonodavna tijela, financijski i fiskalni poslovi, vanjski poslovi	5.270.597,88	7.118.231,00	5.150.887,71	115,38%	75,60%
Funkcijska klasifikacija 03 Javni red i sigurnost	1.670.249,46	679.219,30	676.016,34	40,47%	99,53%
Funkcijska klasifikacija 032 Usluge protupožarne zaštite	1.645.999,46	641.219,30	667.016,34	40,52%	104,02%

Funkcijska klasifikacija 036 Rashodi za javni red i sigurnost koji nisu drugdje svrstani	24.250,00	38.000,00	9.000,00	37,11%	23,68%
Funkcijska klasifikacija 04 Ekonomski poslovi	9.109.382,03	6.769.027,33	6.519.000,78	71,56%	96,31%
Funkcijska klasifikacija 041 Opći ekonomski, trgovački i poslovi vezani uz rad		250.000,00	246.875,00		98,75%
Funkcijska klasifikacija 042 Poljoprivreda, šumarstvo, ribarstvo i lov	3.905.164,51	300.000,00	191.817,35	4,91%	63,94%
Funkcijska klasifikacija 047 Ostale industrije	4.587.338,12	5.825.301,08	5.746.294,16	125,26%	98,64%
Funkcijska klasifikacija 049 Ekonomski poslovi koji nisu drugdje svrstani	616.879,40	393.726,25	334.014,27	54,15%	84,83%
Funkcijska klasifikacija 05 Zaštita okoliša	404.962,72	1.311.247,50	1.151.773,54	284,41%	87,84%
238.024,45	507.247,50	469.387,49	197,20%	92,54%	
Funkcijska klasifikacija 054 Zaštita bioraznolikosti i krajolika	116.162,13	120.000,00	115.325,58	99,28%	96,10%
Funkcijska klasifikacija 056 Poslovi i usluge zaštite okoliša koji nisu drugdje svrstani	50.776,14	684.000,00	567.060,47	1116,79%	82,90%
Funkcijska klasifikacija 06 Usluge unapređenja stanovanja i zajednice	9.422.968,81	10.727.137,52	5.459.531,45	57,94%	50,89%
Funkcijska klasifikacija 061 Razvoj stanovanja		60.000,00			
Funkcijska klasifikacija 066 Rashodi vezani za stanovanje i kom. pogodnosti koji nisu drugdje svrstani	9.422.968,81	10.667.137,52	5.459.531,45	57,94%	51,18%
Funkcijska klasifikacija 07 Zdravstvo	1.745,85	3.000,00	973,59	55,77%	32,45%
Funkcijska klasifikacija 076 Poslovi i usluge zdravstva koji nisu drugdje svrstani	1.745,85	3.000,00	973,59	55,77%	32,45%
Funkcijska klasifikacija 08 Rekreacija, kultura i religija	1.532.745,37	3.125.070,00	2.580.386,70	168,35%	82,57%
Funkcijska klasifikacija 082 Službe kulture	26.000,00	651.000,00	675.731,25	2598,97%	103,80%
Funkcijska klasifikacija 086 Rashodi za rekreaciju, kulturu i religiju koji nisu drugdje svrstani	1.506.745,37	2.474.070,00	1.904.655,45	126,41%	76,98%
Funkcijska klasifikacija 09 Obrazovanje	3.614.185,00	4.372.000,00	3.756.357,08	78,91%	82,74%
Funkcijska klasifikacija 091 Predškolsko i osnovno obrazovanje	2.551.030,93	3.136.000,00	2.571.889,65	65,36%	75,43%
Funkcijska klasifikacija 098 Usluge obrazovanja koje nisu drugdje svrstane	1.063.154,07	1.236.000,00	1.184.467,43	111,41%	95,83%
Funkcijska klasifikacija 10 Socijalna zaštita	3.246.448,07	2.412.205,00	1.927.087,04	59,36%	79,89%
Funkcijska klasifikacija 102 Starost	1.639.423,09	314.205,00	294.420,31	17,96%	93,70%
Funkcijska klasifikacija 104 Obitelj i djeca	602.000,00	740.000,00	685.506,71	113,87%	92,64%
Funkcijska klasifikacija 107 Socijalna pomoć stanovništvu koje nije obuhvaćeno redovnim socijalnim programima	1.005.024,98	1.358.000,00	947.160,02	94,24%	69,75%

2.2. RAČUN FINANCIRANJA

A) RAČUN FINANCIRANJA PREMA EKONOMSKOJ KLASIFIKACIJI

Racun/Opis	Izvršenje 2021	Izvorni plan 2022	Izvršenje 2022	Indeks 3/1	Indeks 3/2
	1	2	3	4	5
B. RAČUN ZADUŽIVANJA FINANCIRANJA					
5 Izdaci za financijsku imovinu i otplate zajmova	45.000,00	50.000,00			
53 Izdaci za dionice i udjele u glavnici	45.000,00	50.000,00			
534 Dionice i udjeli u glavnici trgovačkih društava izvan javnog sektora	45.000,00	50.000,00			
5341 Dionice i udjeli u glavnici tuzemnih trgovačkih društava izvan javnog sektora	45.000,00				

B) RAČUN FINANCIRANJA PREMA IZVORIMA

Racun / opis	Izvršenje 2021.	Izvorni plan 2022.	Izvršenje 2022.	Indeks 3/1	Indeks 3/2
	1	2	3	4	5
B. RAČUN ZADUŽIVANJA FINANCIRANJA					
UKUPNI IZDACI	45.000,00	50.000,00			
0. Višak prihoda	45.000,00	50.000,00			
0.1. Višak prihoda iz prethodnih godina	45.000,00	50.000,00			

B. POSEBNI DIO PRORAČUNA

a) IZVRŠENJE RASHODA I IZDATAKA PO ORGANIZACIJSKOJ KLASIFIKACIJI, IZVORIMA FINANCIRANJA I EKONOMSKOJ KLASIFIKACIJI, RASPOREĐENIH U PROGRAME KOJI SE SASTOJE OD AKTIVNOSTI I PROJEKATA

Organizacijska klasifikacija				
Izvori				
Projekt/Aktivnost	VRSTA RASHODA I IZDATAKA	Izvorni plan 2022	Izvršenje 2022	Indeks 2/1
		1	2	3
RAZDJEL 001 OPĆINSKO VIJEĆE		395.000,00	341.927,88	86,56%
GLAVA 00101 OPĆINSKO VIJEĆE		395.000,00	341.927,88	86,56%
Izvor 1. Opći prihodi i primici		395.000,00	341.927,88	86,56%
Izvor 1.2. Naknada za iskorištavanje mineralnih sirovina		395.000,00	341.927,88	86,56%
0101	Program: Redovna djelatnost	395.000,00	341.927,88	86,56%
A100001	Aktivnost: Redovna djelatnost	345.000,00	291.959,88	84,63%
Izvor 1. Opći prihodi i primici		345.000,00	291.959,88	84,63%
Izvor 1.2. Naknada za iskorištavanje mineralnih sirovina		345.000,00	291.959,88	84,63%
329	Ostali nespomenuti rashodi poslovanja	345.000,00	291.959,88	84,63%
3291	Naknade za rad predstavničkih i izvršnih tijela, povjerenstava i slično		190.699,85	
3293	Reprezentacija		27.164,10	
3299	Ostali nespomenuti rashodi poslovanja		74.095,93	
A100002	Aktivnost: Redovna djelatnost političkih stranaka	50.000,00	49.968,00	99,94%
Izvor 1. Opći prihodi i primici		50.000,00	49.968,00	99,94%
Izvor 1.2. Naknada za iskorištavanje mineralnih sirovina		50.000,00	49.968,00	99,94%
381	Tekuće donacije	50.000,00	49.968,00	99,94%
3811	Tekuće donacije u novcu		49.968,00	
RAZDJEL 002 URED OPĆINSKOG NAČELNIKA		1.458.181,00	837.774,82	57,45%
GLAVA 00201 URED OPĆINSKOG NAČELNIKA		1.458.181,00	837.774,82	57,45%
Izvor 0. Višak prihoda		1.121.040,68	590.769,46	52,70%
Izvor 0.1. Višak prihoda iz prethodnih godina		1.121.040,68	590.769,46	52,70%
Izvor 1. Opći prihodi i primici		227.140,32	212.198,55	93,42%
Izvor 1.1. Prihodi od poreza		0,00	2.198,55	
Izvor 1.2. Naknada za iskorištavanje mineralnih sirovina		217.140,32	210.000,00	96,71%
Izvor 1.3. Ostali nenamjenski prihodi		10.000,00	0,00	0,00%
Izvor 4. Prihodi za posebne namjene		5.000,00	484,48	9,69%
Izvor 4.3. Ostali prihodi za posebne namjene		0,00	484,48	
Izvor 4.9. Prihodi od koncesije za vodu		5.000,00	0,00	0,00%
Izvor 5. Pomoći		100.000,00	32.422,35	32,42%
Izvor 5.2. Tekuće pomoći iz države		100.000,00	32.422,35	32,42%
Izvor 7. Prihodi od prodaje ili zamjene nefinancijske imovine i nakna		5.000,00	1.899,98	38,00%
Izvor 7.1. Prihodi od prodaje nefinancijske imovine		5.000,00	1.899,98	38,00%
0101	Program: Redovna djelatnost	1.358.181,00	805.352,47	59,30%
A100001	Aktivnost: Redovna djelatnost	1.358.181,00	805.352,47	59,30%
Izvor 0. Višak prihoda		1.121.040,68	590.769,46	52,70%
Izvor 0.1. Višak prihoda iz prethodnih godina		1.121.040,68	590.769,46	52,70%
311	Plaće (Bruto)	102.859,68	97.178,72	94,48%
3111	Plaće za redovan rad		97.178,72	
313	Doprinosi na plaće	80.000,00	50.229,65	62,79%
3132	Doprinosi za obvezno zdravstveno osiguranje		50.229,65	
321	Naknade troškova zaposlenima	56.000,00	2.557,25	4,57%
3211	Službena putovanja		1.187,25	
3212	Naknade za prijevoz, za rad na terenu i odvojeni život		1.320,00	
3213	Stručno usavršavanje zaposlenika		50,00	
3214	Ostale naknade troškova zaposlenima		0,00	
322	Rashodi za materijal i energiju	109.000,00	50.286,69	46,13%
3221	Uredski materijal i ostali materijalni rashodi		34.500,83	
3223	Energija		11.099,36	
3224	Materijal i dijelovi za tekuće i investicijsko održavanje		0,00	

3225	Sitni inventar i auto gume		4.686,50	
323	Rashodi za usluge	430.181,00	273.456,59	63,57%
3231	Usluge telefona, pošte i prijevoza		90.033,46	
3232	Usluge tekućeg i investicijskog održavanja		48.005,13	
3233	Usluge promidžbe i informiranja		116.907,48	
3239	Ostale usluge		18.510,52	
324	Naknade troškova osobama izvan radnog odnosa	5.000,00	0,00	0,00%
3241	Naknade troškova osobama izvan radnog odnosa		0,00	
329	Ostali nespomenuti rashodi poslovanja	117.000,00	90.308,88	77,19%
3292	Premije osiguranja		15.206,72	
3293	Reprezentacija		51.853,41	
3299	Ostali nespomenuti rashodi poslovanja		23.248,75	
383	Kazne, penali i naknade štete	15.000,00	10.807,93	72,05%
3834	Ugovorene kazne i ostale naknade šteta		10.807,93	
385	Izvanredni rashodi	70.000,00	0,00	0,00%
3859	Ostali izvanredni rashodi		0,00	
422	Postrojenja i oprema	86.000,00	15.943,75	18,54%
4227	Uredaji, strojevi i oprema za ostale namjene		15.943,75	
534	Dionice i udjeli u glavnici trgovačkih društava izvan javnog sektora	50.000,00	0,00	0,00%
5341	Dionice i udjeli u glavnici tuzemnih trgovačkih društava izvan javnog sektora		0,00	
Izvor 1. Opći prihodi i primici		227.140,32	212.198,55	93,42%
Izvor 1.1. Prihodi od poreza		0,00	2.198,55	
312	Ostali rashodi za zaposlene	0,00	2.000,00	
3121	Ostali rashodi za zaposlene		2.000,00	
422	Postrojenja i oprema	0,00	198,55	
4221	Uredska oprema i namještaj		198,55	
Izvor 1.2. Naknada za iskorištavanje mineralnih sirovina		217.140,32	210.000,00	96,71%
311	Plaće (Bruto)	217.140,32	210.000,00	96,71%
3111	Plaće za redovan rad		210.000,00	
Izvor 1.3. Ostali nenamjenski prihodi		10.000,00	0,00	0,00%
382	Kapitalne donacije	10.000,00	0,00	0,00%
3821	Kapitalne donacije neprofitnim organizacijama		0,00	
Izvor 4. Prihodi za posebne namjene		5.000,00	484,48	9,69%
Izvor 4.3. Ostali prihodi za posebne namjene		0,00	484,48	
311	Plaće (Bruto)	0,00	484,48	
3111	Plaće za redovan rad		484,48	
Izvor 4.9. Prihodi od koncesije za vodu		5.000,00	0,00	0,00%
422	Postrojenja i oprema	5.000,00	0,00	0,00%
4227	Uredaji, strojevi i oprema za ostale namjene		0,00	
Izvor 7. Prihodi od prodaje ili zamjene nefinancijske imovine i nakna		5.000,00	1.899,98	38,00%
Izvor 7.1. Prihodi od prodaje nefinancijske imovine		5.000,00	1.899,98	38,00%
422	Postrojenja i oprema	5.000,00	1.899,98	38,00%
4221	Uredska oprema i namještaj		1.899,98	
3001	Program: Zaštita okoliša	20.000,00	4.922,35	24,61%
A100091	Aktivnost: Povećanje energetske učinkovitosti objekata	20.000,00	4.922,35	24,61%
Izvor 5. Pomoći		20.000,00	4.922,35	24,61%
Izvor 5.2. Tekuće pomoći iz države		20.000,00	4.922,35	24,61%
372	Ostale naknade građanima i kućanstvima iz proračuna	20.000,00	4.922,35	24,61%
3721	Naknade građanima i kućanstvima u novcu		4.922,35	
3002	Program: Prostorno planska dokumentacija	80.000,00	27.500,00	34,38%
K100021	Kapitalni projekt: Prostorni plan	60.000,00	27.500,00	45,83%
Izvor 5. Pomoći		60.000,00	27.500,00	45,83%
Izvor 5.2. Tekuće pomoći iz države		60.000,00	27.500,00	45,83%
426	Nematerijalna proizvedena imovina	60.000,00	27.500,00	45,83%
4263	Umjetnička, literarna i znanstvena djela		27.500,00	
T100023	Tekući projekt: Katastarska izmjera	20.000,00	0,00	0,00%
Izvor 5. Pomoći		20.000,00	0,00	0,00%
Izvor 5.2. Tekuće pomoći iz države		20.000,00	0,00	0,00%
322	Rashodi za materijal i energiju	20.000,00	0,00	0,00%
3221	Uredski materijal i ostali materijalni rashodi		0,00	

RAZDJEL 003 UPRAVNI ODJEL ZA DRUŠTVENE DJELATNOSTI, UPRAVNE, OPĆE, PRAVNE I IMOVINSKE POSLOVE		21.930.692,32	16.997.946,71	77,64%
GLAVA 00301 UPRAVNI ODJEL ZA DRUŠTVENE DJELATNOSTI, UPRAVNE, OPĆE, PRAVNE I IMOVINSKE POSLOVE		19.156.692,32	14.687.318,59	76,31%
Izvor 0. Višak prihoda		1.472.266,32	1.277.724,61	88,70%
Izvor 0.1. Višak prihoda iz prethodnih godina		1.472.266,32	1.277.724,61	88,70%
Izvor 1. Opći prihodi i primici		10.321.420,00	7.280.454,10	69,51%
Izvor 1.1. Prihodi od poreza		3.953.000,00	2.945.890,62	74,52%
Izvor 1.2. Naknada za iskorištavanje mineralnih sirovina		6.298.420,00	4.268.285,98	65,91%
Izvor 1.3. Ostali nenamjenski prihodi		70.000,00	66.277,50	94,68%
Izvor 4. Prihodi za posebne namjene		1.989.577,50	1.584.971,57	79,43%
Izvor 4.3. Ostali prihodi za posebne namjene		392.247,50	302.391,00	77,09%
Izvor 4.4. Prihodi od zakupa i prodaje polj. zemljišta		997.810,00	852.034,92	85,39%
Izvor 4.6. Prihodi od šumskog doprinosa		589.520,00	430.545,65	71,96%
Izvor 4.9. Prihodi od koncesije za vodu		10.000,00	0,00	0,00%
Izvor 5. Pomoći		5.313.428,50	4.524.573,17	85,13%
Izvor 5.1. Pomoći EU		765.347,50	740.755,31	96,74%
Izvor 5.2. Tekuće pomoći iz države		3.983.280,00	3.318.461,66	83,31%
Izvor 5.5. Tekuće pomoći iz županije		94.801,00	44.100,00	46,52%
Izvor 5.6. Kapitalne pomoći iz države		470.000,00	421.256,20	89,63%
Izvor 7. Prihodi od prodaje ili zamjene nefinancijske imovine i nakna		60.000,00	19.595,14	32,66%
Izvor 7.1. Prihodi od prodaje nefinancijske imovine		60.000,00	19.595,14	32,66%
0101	Program: Redovna djelatnost	3.372.500,00	2.664.126,07	79,00%
A100001	Aktivnost: Redovna djelatnost	1.654.500,00	1.354.246,43	81,85%
Izvor 0. Višak prihoda		25.000,00	24.165,36	96,66%
Izvor 0.1. Višak prihoda iz prethodnih godina		25.000,00	24.165,36	96,66%
313	Doprinosi na plaće	0,00	8.915,36	
3132	Doprinosi za obvezno zdravstveno osiguranje		8.915,36	
323	Rashodi za usluge	25.000,00	15.250,00	61,00%
3237	Intelektualne i osobne usluge		15.250,00	
Izvor 1. Opći prihodi i primici		303.951,95	277.793,55	91,39%
Izvor 1.1. Prihodi od poreza		303.951,95	277.793,55	91,39%
322	Rashodi za materijal i energiju	57.451,95	46.589,98	81,09%
3223	Energija		35.203,00	
3224	Materijal i dijelovi za tekuće i investicijsko održavanje		1.700,60	
3225	Sitni inventar i auto gume		8.845,00	
3227	Službena, radna i zaštitna odjeća i obuća		841,38	
323	Rashodi za usluge	50.500,00	31.427,31	62,23%
3233	Usluge promidžbe i informiranja		4.495,67	
3236	Zdravstvene i veterinarske usluge		0,00	
3237	Intelektualne i osobne usluge		23.552,11	
3239	Ostale usluge		3.379,53	
329	Ostali nespomenuti rashodi poslovanja	161.000,00	199.776,26	124,08%
3293	Reprezentacija		63.522,40	
3294	Članarine i norme		10.000,00	
3295	Pristojbe i naknade		124.483,86	
3299	Ostali nespomenuti rashodi poslovanja		1.770,00	
422	Postrojenja i oprema	35.000,00	0,00	0,00%
4221	Uredska oprema i namještaj		0,00	
4222	Komunikacijska oprema		0,00	
4223	Oprema za održavanje i zaštitu		0,00	
Izvor 5. Pomoći		1.305.548,05	1.040.376,29	79,69%
Izvor 5.2. Tekuće pomoći iz države		1.305.548,05	1.040.376,29	79,69%
311	Plaće (Bruto)	800.000,00	679.386,47	84,92%
3111	Plaće za redovan rad		679.386,47	
312	Ostali rashodi za zaposlene	204.000,00	153.721,94	75,35%
3121	Ostali rashodi za zaposlene		153.721,94	
313	Doprinosi na plaće	120.000,00	97.819,23	81,52%
3132	Doprinosi za obvezno zdravstveno osiguranje		97.819,23	
321	Naknade troškova zaposlenima	88.000,00	54.404,73	61,82%
3211	Službena putovanja		11.573,48	
3212	Naknade za prijevoz, za rad na terenu i odvojeni život		38.500,00	

3213	Stručno usavršavanje zaposlenika		4.331,25	
3214	Ostale naknade troškova zaposlenima		0,00	
322	Rashodi za materijal i energiju	33.548,05	5.907,42	17,61%
3221	Uredski materijal i ostali materijalni rashodi		5.907,42	
3227	Službena, radna i zaštitna odjeća i obuća		0,00	
323	Rashodi za usluge	60.000,00	49.136,50	81,89%
3233	Usluge promidžbe i informiranja		49.136,50	
Izvor 7. Prihodi od prodaje ili zamjene nefinancijske imovine i nakna		20.000,00	11.911,23	59,56%
Izvor 7.1. Prihodi od prodaje nefinancijske imovine		20.000,00	11.911,23	59,56%
329	Ostali nespomenuti rashodi poslovanja	20.000,00	11.911,23	59,56%
3292	Premije osiguranja		11.911,23	
A100091	Aktivnost: Upravljanje i raspolaganje nekretninama općine	1.698.000,00	1.309.879,64	77,14%
Izvor 1. Opći prihodi i primici		460.000,00	423.829,35	92,14%
Izvor 1.2. Naknada za iskorištavanje mineralnih sirovina		460.000,00	423.829,35	92,14%
323	Rashodi za usluge	80.000,00	54.201,25	67,75%
3232	Usluge tekućeg i investicijskog održavanja		54.201,25	
451	Dodatna ulaganja na građevinskim objektima	380.000,00	369.628,10	97,27%
4511	Dodatna ulaganja na građevinskim objektima		369.628,10	
Izvor 4. Prihodi za posebne namjene		579.000,00	429.233,15	74,13%
Izvor 4.4. Prihodi od zakupa i prodaje polj. zemljišta		69.000,00	49.000,00	71,01%
323	Rashodi za usluge	69.000,00	49.000,00	71,01%
3237	Intelektualne i osobne usluge		49.000,00	
Izvor 4.6. Prihodi od šumskog doprinosa		500.000,00	380.233,15	76,05%
323	Rashodi za usluge	500.000,00	380.233,15	76,05%
3232	Usluge tekućeg i investicijskog održavanja		380.233,15	
Izvor 4.9. Prihodi od koncesije za vodu		10.000,00	0,00	0,00%
451	Dodatna ulaganja na građevinskim objektima	10.000,00	0,00	0,00%
4511	Dodatna ulaganja na građevinskim objektima		0,00	
Izvor 5. Pomoći		644.000,00	449.133,23	69,74%
Izvor 5.2. Tekuće pomoći iz države		644.000,00	449.133,23	69,74%
322	Rashodi za materijal i energiju	179.000,00	90.418,34	50,51%
3221	Uredski materijal i ostali materijalni rashodi		24.792,79	
3223	Energija		35.945,16	
3224	Materijal i dijelovi za tekuće i investicijsko održavanje		29.680,39	
323	Rashodi za usluge	465.000,00	358.714,89	77,14%
3232	Usluge tekućeg i investicijskog održavanja		75.936,33	
3234	Komunalne usluge		115.251,06	
3239	Ostale usluge		167.527,50	
Izvor 7. Prihodi od prodaje ili zamjene nefinancijske imovine i nakna		15.000,00	7.683,91	51,23%
Izvor 7.1. Prihodi od prodaje nefinancijske imovine		15.000,00	7.683,91	51,23%
329	Ostali nespomenuti rashodi poslovanja	10.000,00	7.683,91	76,84%
3292	Premije osiguranja		7.683,91	
451	Dodatna ulaganja na građevinskim objektima	5.000,00	0,00	0,00%
4511	Dodatna ulaganja na građevinskim objektima		0,00	
T100079	Tekući projekt: Legalizacija građevinskih objekata	20.000,00	0,00	0,00%
Izvor 1. Opći prihodi i primici		20.000,00	0,00	0,00%
Izvor 1.1. Prihodi od poreza		20.000,00	0,00	0,00%
323	Rashodi za usluge	20.000,00	0,00	0,00%
3237	Intelektualne i osobne usluge		0,00	
2001	Program: Gradnja komunalne infrastrukture	32.000,00	27.800,00	86,88%
K100066	Kapitalni projekt: Mrtvačnica Nijemci	32.000,00	27.800,00	86,88%
Izvor 1. Opći prihodi i primici		15.000,00	0,00	0,00%
Izvor 1.2. Naknada za iskorištavanje mineralnih sirovina		15.000,00	0,00	0,00%
422	Postrojenja i oprema	15.000,00	0,00	0,00%
4227	Uredaji, strojevi i oprema za ostale namjene		0,00	
Izvor 4. Prihodi za posebne namjene		17.000,00	27.800,00	163,53%
Izvor 4.6. Prihodi od šumskog doprinosa		17.000,00	27.800,00	163,53%
422	Postrojenja i oprema	17.000,00	27.800,00	163,53%
4227	Uredaji, strojevi i oprema za ostale namjene		27.800,00	
2002	Program: Održavanje komunalne infrastrukture	6.549.450,52	4.126.432,70	62,93%

A100010	Aktivnost: Održavanje javne rasvjete	1.420.000,00	628.484,52	44,26%
Izvor 1. Opći prihodi i primici		1.300.000,00	628.484,52	48,34%
Izvor 1.1. Prihodi od poreza		1.110.000,00	588.484,52	53,02%
322	Rashodi za materijal i energiju	1.040.000,00	518.532,02	49,86%
3223	Energija		518.532,02	
323	Rashodi za usluge	70.000,00	69.952,50	99,93%
3232	Usluge tekućeg i investicijskog održavanja		69.952,50	
Izvor 1.2. Naknada za iskorištavanje mineralnih sirovina		190.000,00	40.000,00	21,05%
322	Rashodi za materijal i energiju	50.000,00	0,00	0,00%
3223	Energija		0,00	
323	Rashodi za usluge	80.000,00	40.000,00	50,00%
3232	Usluge tekućeg i investicijskog održavanja		40.000,00	
421	Građevinski objekti	60.000,00	0,00	0,00%
4214	Ostali građevinski objekti		0,00	
Izvor 4. Prihodi za posebne namjene		120.000,00	0,00	0,00%
Izvor 4.3. Ostali prihodi za posebne namjene		70.000,00	0,00	0,00%
451	Dotatna ulaganja na građevinskim objektima	70.000,00	0,00	0,00%
4511	Dotatna ulaganja na građevinskim objektima		0,00	
Izvor 4.6. Prihodi od šumskog doprinosa		50.000,00	0,00	0,00%
451	Dotatna ulaganja na građevinskim objektima	50.000,00	0,00	0,00%
4511	Dotatna ulaganja na građevinskim objektima		0,00	
A100011	Aktivnost: Održavanje nerazvrstanih cesta	2.643.376,32	1.633.489,25	62,07%
Izvor 0. Višak prihoda		11.766,32	0,00	0,00%
Izvor 0.1. Višak prihoda iz prethodnih godina		11.766,32	0,00	0,00%
322	Rashodi za materijal i energiju	11.766,32	0,00	0,00%
3224	Materijal i dijelovi za tekuće i investicijsko održavanje		0,00	
Izvor 1. Opći prihodi i primici		963.500,00	125.423,05	13,02%
Izvor 1.2. Naknada za iskorištavanje mineralnih sirovina		963.500,00	125.423,05	13,02%
322	Rashodi za materijal i energiju	20.000,00	0,00	0,00%
3224	Materijal i dijelovi za tekuće i investicijsko održavanje		0,00	
323	Rashodi za usluge	925.000,00	125.423,05	13,56%
3232	Usluge tekućeg i investicijskog održavanja		125.423,05	
363	Pomoći unutar općeg proračuna	18.500,00	0,00	0,00%
3631	Tekuće pomoći unutar općeg proračuna		0,00	
Izvor 4. Prihodi za posebne namjene		619.810,00	559.810,00	90,32%
Izvor 4.4. Prihodi od zakupa i prodaje polj. zemljišta		619.810,00	559.810,00	90,32%
323	Rashodi za usluge	619.810,00	559.810,00	90,32%
3232	Usluge tekućeg i investicijskog održavanja		559.810,00	
Izvor 5. Pomoći		1.048.300,00	948.256,20	90,46%
Izvor 5.1. Pomoći EU		1.500,00	0,00	0,00%
363	Pomoći unutar općeg proračuna	1.500,00	0,00	0,00%
3631	Tekuće pomoći unutar općeg proračuna		0,00	
Izvor 5.2. Tekuće pomoći iz države		796.800,00	747.000,00	93,75%
323	Rashodi za usluge	796.800,00	747.000,00	93,75%
3232	Usluge tekućeg i investicijskog održavanja		747.000,00	
Izvor 5.6. Kapitalne pomoći iz države		250.000,00	201.256,20	80,50%
323	Rashodi za usluge	250.000,00	201.256,20	80,50%
3232	Usluge tekućeg i investicijskog održavanja		201.256,20	
A100012	Aktivnost: Održavanje groblja	50.000,00	40.365,00	80,73%
Izvor 1. Opći prihodi i primici		50.000,00	40.365,00	80,73%
Izvor 1.1. Prihodi od poreza		50.000,00	40.365,00	80,73%
323	Rashodi za usluge	50.000,00	40.365,00	80,73%
3234	Komunalne usluge		40.365,00	
A100015	Aktivnost: Održavanje javnih površina	1.682.328,75	1.035.111,17	61,53%
Izvor 1. Opći prihodi i primici		1.682.328,75	1.035.111,17	61,53%
Izvor 1.1. Prihodi od poreza		572.328,75	444.012,41	77,58%
322	Rashodi za materijal i energiju	292.000,00	144.952,08	49,64%
3224	Materijal i dijelovi za tekuće i investicijsko održavanje		144.952,08	
323	Rashodi za usluge	230.328,75	265.178,16	115,13%
3234	Komunalne usluge		265.178,16	

422	Postrojenja i oprema	50.000,00	33.882,17	67,76%
4227	Uređaji, strojevi i oprema za ostale namjene		33.882,17	
Izvor 1.2. Naknada za iskorištavanje mineralnih sirovina		1.110.000,00	591.098,76	53,25%
322	Rashodi za materijal i energiju	10.000,00	0,00	0,00%
3225	Sitni inventar i auto gume		0,00	
323	Rashodi za usluge	1.100.000,00	591.098,76	53,74%
3234	Komunalne usluge		591.098,76	
K100102	Kapitalni projekt: Uređenje od centra do škole	625.000,00	648.455,82	103,75%
Izvor 1. Opći prihodi i primici		405.000,00	428.455,82	105,79%
Izvor 1.1. Prihodi od poreza		405.000,00	428.455,82	105,79%
421	Građevinski objekti	405.000,00	428.455,82	105,79%
4214	Ostali građevinski objekti		428.455,82	
Izvor 5. Pomoći		220.000,00	220.000,00	100,00%
Izvor 5.6. Kapitalne pomoći iz države		220.000,00	220.000,00	100,00%
421	Građevinski objekti	220.000,00	220.000,00	100,00%
4214	Ostali građevinski objekti		220.000,00	
T100018	Tekući projekt: Javni radovi u okviru komunalne djelatnosti	96.232,95	108.014,44	112,24%
Izvor 5. Pomoći		96.232,95	108.014,44	112,24%
Izvor 5.2. Tekuće pomoći iz države		96.232,95	108.014,44	112,24%
311	Plaće (Bruto)	70.000,00	90.017,52	128,60%
3111	Plaće za redovan rad		90.017,52	
313	Doprinosi na plaće	15.000,00	13.679,23	91,19%
3133	Doprinosi za obvezno osiguranje u slučaju nezaposlenosti		13.679,23	
321	Naknade troškova zaposlenima	5.000,00	0,00	0,00%
3212	Naknade za prijevoz, za rad na terenu i odvojeni život		0,00	
322	Rashodi za materijal i energiju	6.000,00	4.084,74	68,08%
3224	Materijal i dijelovi za tekuće i investicijsko održavanje		4.084,74	
329	Ostali nespomenuti rashodi poslovanja	232,95	232,95	100,00%
3292	Premije osiguranja		232,95	
T100107	Tekući projekt: Uređenje centra Nijemci	32.512,50	32.512,50	100,00%
Izvor 4. Prihodi za posebne namjene		22.520,00	22.512,50	99,97%
Izvor 4.6. Prihodi od šumskog doprinosa		22.520,00	22.512,50	99,97%
421	Građevinski objekti	22.520,00	22.512,50	99,97%
4214	Ostali građevinski objekti		22.512,50	
Izvor 5. Pomoći		9.992,50	10.000,00	100,08%
Izvor 5.1. Pomoći EU		9.992,50	10.000,00	100,08%
421	Građevinski objekti	9.992,50	10.000,00	100,08%
4214	Ostali građevinski objekti		10.000,00	
3001	Program: Zaštita okoliša	1.290.247,50	1.146.851,19	88,89%
A100109	Aktivnost: Zaštita životinja	120.000,00	115.325,58	96,10%
Izvor 5. Pomoći		120.000,00	115.325,58	96,10%
Izvor 5.2. Tekuće pomoći iz države		120.000,00	115.325,58	96,10%
323	Rashodi za usluge	30.000,00	25.767,50	85,89%
3234	Komunalne usluge		25.767,50	
372	Ostale naknade građanima i kućanstvima iz proračuna	90.000,00	89.558,08	99,51%
3722	Naknade građanima i kućanstvima u naravi		89.558,08	
T100019	Tekući projekt: Sanacija divljih deponija	663.000,00	562.138,12	84,79%
Izvor 1. Opći prihodi i primici		10.350,00	0,00	0,00%
Izvor 1.2. Naknada za iskorištavanje mineralnih sirovina		10.350,00	0,00	0,00%
323	Rashodi za usluge	10.350,00	0,00	0,00%
3234	Komunalne usluge		0,00	
Izvor 4. Prihodi za posebne namjene		213.000,00	119.738,12	56,22%
Izvor 4.4. Prihodi od zakupa i prodaje polj. zemljišta		213.000,00	119.738,12	56,22%
323	Rashodi za usluge	213.000,00	119.738,12	56,22%
3234	Komunalne usluge		119.738,12	
3237	Intelektualne i osobne usluge		0,00	
Izvor 5. Pomoći		439.650,00	442.400,00	100,63%
Izvor 5.1. Pomoći EU		439.650,00	442.400,00	100,63%
323	Rashodi za usluge	439.650,00	442.400,00	100,63%

3234	Komunalne usluge		442.400,00	
T100020	Tekući projekt: Gospodarenje otpadom	507.247,50	469.387,49	92,54%
Izvor 4. Prihodi za posebne namjene		307.247,50	289.733,09	94,30%
Izvor 4.3. Ostali prihodi za posebne namjene		307.247,50	289.733,09	94,30%
322	Rashodi za materijal i energiju	307.247,50	289.733,09	94,30%
3224	Materijal i dijelovi za tekuće i investicijsko održavanje		289.733,09	
Izvor 5. Pomoći		200.000,00	179.654,40	89,83%
Izvor 5.2. Tekuće pomoći iz države		200.000,00	179.654,40	89,83%
322	Rashodi za materijal i energiju	20.000,00	17.492,50	87,46%
3225	Sitni inventar i auto gume		17.492,50	
323	Rashodi za usluge	180.000,00	162.161,90	90,09%
3234	Komunalne usluge		158.411,93	
3237	Intelektualne i osobne usluge		3.749,97	
4004	Program: Demografska obnova	740.000,00	685.506,71	92,64%
A100032	Aktivnost: Poticajne mjere demografske obnove	740.000,00	685.506,71	92,64%
Izvor 1. Opći prihodi i primici		740.000,00	685.506,71	92,64%
Izvor 1.2. Naknada za iskorištavanje mineralnih sirovina		740.000,00	685.506,71	92,64%
329	Ostali nespomenuti rashodi poslovanja	25.000,00	6.506,71	26,03%
3293	Reprezentacija		6.506,71	
372	Ostale naknade građanima i kućanstvima iz proračuna	715.000,00	679.000,00	94,97%
3721	Naknade građanima i kućanstvima u novcu		679.000,00	
5002	Program: Javne potrebe u školstvu	1.598.000,00	1.445.728,96	90,47%
A100037	Aktivnost: Sufinanciranje javnog prijevoza učenika	150.000,00	143.229,18	95,49%
Izvor 1. Opći prihodi i primici		150.000,00	143.229,18	95,49%
Izvor 1.2. Naknada za iskorištavanje mineralnih sirovina		150.000,00	143.229,18	95,49%
372	Ostale naknade građanima i kućanstvima iz proračuna	150.000,00	143.229,18	95,49%
3722	Naknade građanima i kućanstvima u naravi		143.229,18	
A100038	Aktivnost: Aktivnosti u školstvu	673.000,00	535.099,78	79,51%
Izvor 1. Opći prihodi i primici		673.000,00	535.099,78	79,51%
Izvor 1.2. Naknada za iskorištavanje mineralnih sirovina		673.000,00	535.099,78	79,51%
322	Rashodi za materijal i energiju	150.000,00	122.200,00	81,47%
3221	Uredski materijal i ostali materijalni rashodi		122.200,00	
323	Rashodi za usluge	47.000,00	12.300,00	26,17%
3231	Usluge telefona, pošte i prijevoza		0,00	
3237	Intelektualne i osobne usluge		0,00	
3239	Ostale usluge		12.300,00	
329	Ostali nespomenuti rashodi poslovanja	4.000,00	0,00	0,00%
3299	Ostali nespomenuti rashodi poslovanja		0,00	
363	Pomoći unutar općeg proračuna	470.000,00	400.315,14	85,17%
3631	Tekuće pomoći unutar općeg proračuna		400.315,14	
372	Ostale naknade građanima i kućanstvima iz proračuna	2.000,00	284,64	14,23%
3722	Naknade građanima i kućanstvima u naravi		284,64	
A100039	Aktivnost: Stipendije i školarine	775.000,00	767.400,00	99,02%
Izvor 1. Opći prihodi i primici		435.000,00	431.400,00	99,17%
Izvor 1.2. Naknada za iskorištavanje mineralnih sirovina		435.000,00	431.400,00	99,17%
372	Ostale naknade građanima i kućanstvima iz proračuna	435.000,00	431.400,00	99,17%
3721	Naknade građanima i kućanstvima u novcu		431.400,00	
Izvor 5. Pomoći		340.000,00	336.000,00	98,82%
Izvor 5.2. Tekuće pomoći iz države		340.000,00	336.000,00	98,82%
372	Ostale naknade građanima i kućanstvima iz proračuna	340.000,00	336.000,00	98,82%
3721	Naknade građanima i kućanstvima u novcu		336.000,00	
6001	Program: Zdravstvo	98.000,00	92.889,59	94,79%
A100041	Aktivnost: Dodatne usluge u zdravstvu	2.000,00	973,59	48,68%
Izvor 5. Pomoći		2.000,00	973,59	48,68%
Izvor 5.2. Tekuće pomoći iz države		2.000,00	973,59	48,68%
323	Rashodi za usluge	2.000,00	973,59	48,68%
3236	Zdravstvene i veterinarske usluge		973,59	
A100042	Aktivnost: Deratizacija i dezinfekcija	96.000,00	91.916,00	95,75%

Izvor 4. Prihodi za posebne namjene		96.000,00	91.916,00	95,75%
Izvor 4.4. Prihodi od zakupa i prodaje polj. zemljišta		96.000,00	91.916,00	95,75%
323	Rashodi za usluge	96.000,00	91.916,00	95,75%
3234	Komunalne usluge		91.916,00	
6002	Program: Socijalna skrb	1.358.000,00	947.160,02	70,79%
A100043	Aktivnost: Pomoć kućanstvima	1.290.000,00	879.160,02	69,23%
Izvor 0. Višak prihoda		20.000,00	0,00	0,00%
Izvor 0.1. Višak prihoda iz prethodnih godina		20.000,00	0,00	0,00%
372	Ostale naknade građanima i kućanstvima iz proračuna	20.000,00	0,00	0,00%
3721	Naknade građanima i kućanstvima u novcu		0,00	
Izvor 1. Opći prihodi i primici		1.160.000,00	835.060,02	71,99%
Izvor 1.1. Prihodi od poreza		1.160.000,00	835.060,02	71,99%
372	Ostale naknade građanima i kućanstvima iz proračuna	1.160.000,00	835.060,02	71,99%
3721	Naknade građanima i kućanstvima u novcu		800.772,13	
3722	Naknade građanima i kućanstvima u naravi		34.287,89	
Izvor 5. Pomoći		110.000,00	44.100,00	40,09%
Izvor 5.2. Tekuće pomoći iz države		15.199,00	0,00	0,00%
372	Ostale naknade građanima i kućanstvima iz proračuna	15.199,00	0,00	0,00%
3721	Naknade građanima i kućanstvima u novcu		0,00	
3722	Naknade građanima i kućanstvima u naravi		0,00	
Izvor 5.5. Tekuće pomoći iz županije		94.801,00	44.100,00	46,52%
372	Ostale naknade građanima i kućanstvima iz proračuna	94.801,00	44.100,00	46,52%
3721	Naknade građanima i kućanstvima u novcu		44.100,00	
A100044	Aktivnost: Redovna djelatnost Crvenog križa	68.000,00	68.000,00	100,00%
Izvor 1. Opći prihodi i primici		68.000,00	68.000,00	100,00%
Izvor 1.2. Naknada za iskorištavanje mineralnih sirovina		68.000,00	68.000,00	100,00%
381	Tekuće donacije	68.000,00	68.000,00	100,00%
3811	Tekuće donacije u novcu		68.000,00	
6003	Program: Skrb o osobama treće životne dobi	314.205,00	294.420,31	93,70%
A100045	Aktivnost: Projekt NISA	314.205,00	294.420,31	93,70%
Izvor 1. Opći prihodi i primici		0,00	5.000,00	
Izvor 1.2. Naknada za iskorištavanje mineralnih sirovina		0,00	5.000,00	
381	Tekuće donacije	0,00	5.000,00	
3811	Tekuće donacije u novcu		5.000,00	
Izvor 5. Pomoći		314.205,00	289.420,31	92,11%
Izvor 5.1. Pomoći EU		314.205,00	288.355,31	91,77%
311	Plaće (Bruto)	95.000,00	185.775,42	195,55%
3111	Plaće za redovan rad		185.775,42	
312	Ostali rashodi za zaposlene	40.000,00	34.460,95	86,15%
3121	Ostali rashodi za zaposlene		34.460,95	
313	Doprinosi na plaće	30.000,00	28.367,96	94,56%
3132	Doprinosi za obvezno zdravstveno osiguranje		28.367,96	
322	Rashodi za materijal i energiju	75.000,00	8.239,73	10,99%
3221	Uredski materijal i ostali materijalni rashodi		8.239,73	
323	Rashodi za usluge	69.300,00	31.511,25	45,47%
3233	Usluge promidžbe i informiranja		31.511,25	
329	Ostali nespomenuti rashodi poslovanja	4.905,00	0,00	0,00%
3293	Reprezentacija		0,00	
Izvor 5.2. Tekuće pomoći iz države		0,00	1.065,00	
322	Rashodi za materijal i energiju	0,00	1.065,00	
3224	Materijal i dijelovi za tekuće i investicijsko održavanje		1.065,00	
7001	Program: Javne potrebe u kulturi	1.621.000,00	1.261.394,45	71,66%
A100047	Aktivnost: Redovna djelatnost udruga građana	600.500,00	541.772,00	90,22%
Izvor 0. Višak prihoda		180.000,00	180.000,00	100,00%
Izvor 0.1. Višak prihoda iz prethodnih godina		180.000,00	180.000,00	100,00%
381	Tekuće donacije	180.000,00	180.000,00	100,00%
3811	Tekuće donacije u novcu		180.000,00	
Izvor 1. Opći prihodi i primici		420.500,00	361.772,00	86,03%
Izvor 1.1. Prihodi od poreza		11.500,00	11.500,00	100,00%

381	Tekuće donacije	11.500,00	11.500,00	100,00%
3811	Tekuće donacije u novcu		11.500,00	
Izvor 1.2. Naknada za iskorištavanje mineralnih sirovina		409.000,00	350.272,00	85,64%
363	Pomoći unutar općeg proračuna	9.000,00	6.000,00	66,67%
3631	Tekuće pomoći unutar općeg proračuna		6.000,00	
381	Tekuće donacije	400.000,00	344.272,00	86,07%
3811	Tekuće donacije u novcu		344.272,00	
A100048	Aktivnost: Sufinanciranje projekata u kulturi	26.000,00	26.000,00	100,00%
Izvor 0. Višak prihoda		26.000,00	26.000,00	100,00%
Izvor 0.1. Višak prihoda iz prethodnih godina		26.000,00	26.000,00	100,00%
363	Pomoći unutar općeg proračuna	26.000,00	26.000,00	100,00%
3631	Tekuće pomoći unutar općeg proračuna		26.000,00	
A100049	Aktivnost: Održavanje objekata u kulturi	187.000,00	10.336,88	5,53%
Izvor 0. Višak prihoda		125.000,00	-12.648,53	-10,12%
Izvor 0.1. Višak prihoda iz prethodnih godina		125.000,00	-12.648,53	-10,12%
322	Rashodi za materijal i energiju	15.000,00	8.562,72	57,08%
3224	Materijal i dijelovi za tekuće i investicijsko održavanje		8.562,72	
323	Rashodi za usluge	25.000,00	0,00	0,00%
3232	Usluge tekućeg i investicijskog održavanja		0,00	
422	Postrojenja i oprema	10.000,00	0,00	0,00%
4221	Uredska oprema i namještaj		0,00	
451	Dotatna ulaganja na građevinskim objektima	75.000,00	-21.211,25	-28,28%
4511	Dotatna ulaganja na građevinskim objektima		-21.211,25	
Izvor 1. Opći prihodi i primici		22.000,00	10.327,50	46,94%
Izvor 1.2. Naknada za iskorištavanje mineralnih sirovina		22.000,00	10.327,50	46,94%
322	Rashodi za materijal i energiju	10.000,00	0,00	0,00%
3224	Materijal i dijelovi za tekuće i investicijsko održavanje		0,00	
323	Rashodi za usluge	12.000,00	10.327,50	86,06%
3232	Usluge tekućeg i investicijskog održavanja		10.327,50	
Izvor 4. Prihodi za posebne namjene		15.000,00	12.657,91	84,39%
Izvor 4.3. Ostali prihodi za posebne namjene		15.000,00	12.657,91	84,39%
422	Postrojenja i oprema	15.000,00	12.657,91	84,39%
4221	Uredska oprema i namještaj		12.657,91	
Izvor 7. Prihodi od prodaje ili zamjene nefinancijske imovine i nakna		25.000,00	0,00	0,00%
Izvor 7.1. Prihodi od prodaje nefinancijske imovine		25.000,00	0,00	0,00%
323	Rashodi za usluge	25.000,00	0,00	0,00%
3232	Usluge tekućeg i investicijskog održavanja		0,00	
A100076	Aktivnost: Vijeće nacionalnih manjina	182.500,00	5.104,73	2,96%
Izvor 1. Opći prihodi i primici		29.000,00	5.104,73	26,87%
Izvor 1.2. Naknada za iskorištavanje mineralnih sirovina		29.000,00	5.104,73	26,87%
322	Rashodi za materijal i energiju	1.000,00	0,00	0,00%
3221	Uredski materijal i ostali materijalni rashodi		0,00	
323	Rashodi za usluge	18.000,00	5.104,73	28,36%
3231	Usluge telefona, pošte i prijevoza		5.104,73	
329	Ostali nespomenuti rashodi poslovanja	10.000,00	0,00	0,00%
3299	Ostali nespomenuti rashodi poslovanja		0,00	
Izvor 5. Pomoći		153.500,00	0,00	0,00%
Izvor 5.2. Tekuće pomoći iz države		153.500,00	0,00	0,00%
322	Rashodi za materijal i energiju	3.500,00	0,00	0,00%
3221	Uredski materijal i ostali materijalni rashodi		0,00	
323	Rashodi za usluge	150.000,00	0,00	0,00%
3235	Zakupnine i najamnine		0,00	
K100059	Kapitalni projekt: Spomenici poginulim braniteljima	625.000,00	649.731,25	100,00%
Izvor 0. Višak prihoda		335.000,00	335.000,00	100,00%
Izvor 0.1. Višak prihoda iz prethodnih godina		335.000,00	335.000,00	100,00%
421	Građevinski objekti	335.000,00	335.000,00	100,00%
4214	Ostali građevinski objekti		335.000,00	
Izvor 1. Opći prihodi i primici		290.000,00	314.731,25	108,53%
Izvor 1.2. Naknada za iskorištavanje mineralnih sirovina		290.000,00	314.731,25	108,53%
421	Građevinski objekti	290.000,00	314.731,25	108,53%

4214	Ostali građevinski objekti		314.731,25	
T000074	Tekući projekt: Projekt DKS	0,00	28.449,59	
Izvor 5. Pomoći		0,00	28.449,59	
Izvor 5.2. Tekuće pomoći iz države		0,00	28.449,59	
323	Rashodi za usluge	0,00	28.449,59	
3237	Intelektualne i osobne usluge		28.449,59	
7002	Program: Javne potrebe u religiji	350.000,00	240.707,78	68,77%
A100052	Aktivnost: Redovna djelatnost u religiji	350.000,00	240.707,78	68,77%
Izvor 0. Višak prihoda		250.000,00	240.707,78	96,28%
Izvor 0.1. Višak prihoda iz prethodnih godina		250.000,00	240.707,78	96,28%
381	Tekuće donacije	250.000,00	240.707,78	96,28%
3811	Tekuće donacije u novcu		240.707,78	
Izvor 1. Opći prihodi i primici		100.000,00	0,00	0,00%
Izvor 1.2. Naknada za iskorištavanje mineralnih sirovina		100.000,00	0,00	0,00%
382	Kapitalne donacije	100.000,00	0,00	0,00%
3821	Kapitalne donacije neprofitnim organizacijama		0,00	
8001	Program: Javne potrebe u sportu	1.154.070,00	1.078.284,47	93,43%
A100054	Aktivnost: Poticanje amaterskog sporta	540.000,00	535.000,00	99,07%
Izvor 0. Višak prihoda		475.000,00	470.000,00	98,95%
Izvor 0.1. Višak prihoda iz prethodnih godina		475.000,00	470.000,00	98,95%
323	Rashodi za usluge	5.000,00	0,00	0,00%
3231	Usluge telefona, pošte i prijevoza		0,00	
381	Tekuće donacije	470.000,00	470.000,00	100,00%
3811	Tekuće donacije u novcu		470.000,00	
Izvor 1. Opći prihodi i primici		65.000,00	65.000,00	100,00%
Izvor 1.1. Prihodi od poreza		40.000,00	40.000,00	100,00%
381	Tekuće donacije	40.000,00	40.000,00	100,00%
3811	Tekuće donacije u novcu		40.000,00	
Izvor 1.2. Naknada za iskorištavanje mineralnih sirovina		25.000,00	25.000,00	100,00%
381	Tekuće donacije	25.000,00	25.000,00	100,00%
3811	Tekuće donacije u novcu		25.000,00	
A100083	Aktivnost: Održavanje sportskih objekata	614.070,00	543.284,47	88,47%
Izvor 0. Višak prihoda		15.500,00	5.500,00	35,48%
Izvor 0.1. Višak prihoda iz prethodnih godina		15.500,00	5.500,00	35,48%
322	Rashodi za materijal i energiju	15.500,00	5.500,00	35,48%
3224	Materijal i dijelovi za tekuće i investicijsko održavanje		5.500,00	
Izvor 1. Opći prihodi i primici		598.570,00	506.213,67	84,57%
Izvor 1.2. Naknada za iskorištavanje mineralnih sirovina		598.570,00	506.213,67	84,57%
323	Rashodi za usluge	0,00	329.614,16	
3232	Usluge tekućeg i investicijskog održavanja		329.614,16	
451	Dodatna ulaganja na građevinskim objektima	598.570,00	176.599,51	29,50%
4511	Dodatna ulaganja na građevinskim objektima		176.599,51	
Izvor 4. Prihodi za posebne namjene		0,00	31.570,80	
Izvor 4.4. Prihodi od zakupa i prodaje polj. zemljišta		0,00	31.570,80	
451	Dodatna ulaganja na građevinskim objektima	0,00	31.570,80	
4511	Dodatna ulaganja na građevinskim objektima		31.570,80	
9001	Program: Zaštita od požara	641.219,30	667.016,34	104,02%
A100055	Aktivnost: Zaštita od požara	281.219,30	280.219,30	99,64%
Izvor 0. Višak prihoda		1.000,00	0,00	0,00%
Izvor 0.1. Višak prihoda iz prethodnih godina		1.000,00	0,00	0,00%
323	Rashodi za usluge	1.000,00	0,00	0,00%
3237	Intelektualne i osobne usluge		0,00	
Izvor 1. Opći prihodi i primici		280.219,30	280.219,30	100,00%
Izvor 1.1. Prihodi od poreza		280.219,30	280.219,30	100,00%
381	Tekuće donacije	280.219,30	280.219,30	100,00%
3811	Tekuće donacije u novcu		280.219,30	
K100088	Kapitalni projekt: Vatrogasni dom	360.000,00	386.797,04	107,44%
Izvor 1. Opći prihodi i primici		80.000,00	74.327,50	92,91%
Izvor 1.2. Naknada za iskorištavanje mineralnih sirovina		10.000,00	8.050,00	80,50%
322	Rashodi za materijal i energiju	10.000,00	8.050,00	80,50%
3221	Uredski materijal i ostali materijalni rashodi		8.050,00	
Izvor 1.3. Ostali nenamjenski prihodi		70.000,00	66.277,50	94,68%

422	Postrojenja i oprema	70.000,00	66.277,50	94,68%
4227	Uređaji, strojevi i oprema za ostale namjene		66.277,50	
Izvor 5. Pomoći		280.000,00	312.469,54	111,60%
Izvor 5.2. Tekuće pomoći iz države		280.000,00	312.469,54	111,60%
421	Građevinski objekti	140.000,00	180.302,24	128,79%
4212	Poslovni objekti		180.302,24	
422	Postrojenja i oprema	140.000,00	132.167,30	94,41%
4227	Uređaji, strojevi i oprema za ostale namjene		132.167,30	
9002	Program: Civilna zaštita	38.000,00	9.000,00	23,68%
A100056	Aktivnost: Zaštita i spašavanje	38.000,00	9.000,00	23,68%
Izvor 0. Višak prihoda		8.000,00	9.000,00	112,50%
Izvor 0.1. Višak prihoda iz prethodnih godina		8.000,00	9.000,00	112,50%
323	Rashodi za usluge	8.000,00	9.000,00	112,50%
3237	Intelektualne i osobne usluge		9.000,00	
Izvor 5. Pomoći		30.000,00	0,00	0,00%
Izvor 5.2. Tekuće pomoći iz države		30.000,00	0,00	0,00%
322	Rashodi za materijal i energiju	20.000,00	0,00	0,00%
3227	Službena, radna i zaštitna odjeća i obuća		0,00	
363	Pomoći unutar općeg proračuna	10.000,00	0,00	0,00%
3631	Tekuće pomoći unutar općeg proračuna		0,00	
GLAVA 00302 PREDŠKOLSKO OBRAZOVANJE		2.774.000,00	2.310.628,12	84,34%
Izvor 5. Pomoći		2.774.000,00	2.310.628,12	84,40%
Izvor 5.2. Tekuće pomoći iz države		2.554.000,00	2.090.628,12	82,73%
Izvor 5.6. Kapitalne pomoći iz države		220.000,00	220.000,00	103,75%
PROR. KORISNIK 12345 DJEČJI VRTIĆ BAMBI		2.774.000,00	2.310.628,12	84,34%
1001	Program: Redovna djelatnost	2.774.000,00	2.310.628,12	89,54%
A100057	Aktivnost: Redovna djelatnost	2.773.500,00	2.310.628,12	83,31%
Izvor 5. Pomoći		2.773.500,00	2.310.628,12	83,31%
Izvor 5.2. Tekuće pomoći iz države		2.553.500,00	2.090.628,12	81,87%
311	Plaće (Bruto)	1.200.000,00	830.099,38	69,17%
3111	Plaće za redovan rad		830.099,38	
312	Ostali rashodi za zaposlene	7.000,00	7.300,00	104,29%
3121	Ostali rashodi za zaposlene		7.300,00	
313	Doprinosi na plaće	200.000,00	199.408,01	99,70%
3132	Doprinosi za obvezno zdravstveno osiguranje		199.408,01	
321	Naknade troškova zaposlenima	4.000,00	4.727,50	118,19%
3211	Službena putovanja		0,00	
3212	Naknade za prijevoz, za rad na terenu i odvojeni život		2.977,50	
3213	Stručno usavršavanje zaposlenika		1.750,00	
322	Rashodi za materijal i energiju	163.000,00	178.458,47	109,48%
3221	Uredski materijal i ostali materijalni rashodi		60.156,07	
3222	Materijal i sirovine		69.032,34	
3223	Energija		25.096,56	
3224	Materijal i dijelovi za tekuće i investicijsko održavanje		746,50	
3225	Sitni inventar i auto gume		14.079,49	
3227	Službena, radna i zaštitna odjeća i obuća		9.347,51	
323	Rashodi za usluge	865.500,00	817.445,28	94,45%
3231	Usluge telefona, pošte i prijevoza		3.678,51	
3232	Usluge tekućeg i investicijskog održavanja		2.951,83	
3233	Usluge promidžbe i informiranja		4.554,00	
3234	Komunalne usluge		68.239,12	
3236	Zdravstvene i veterinarske usluge		6.455,00	
3237	Intelektualne i osobne usluge		687.416,54	
3238	Računalne usluge		14.176,15	
3239	Ostale usluge		29.974,13	
329	Ostali nespomenuti rashodi poslovanja	68.000,00	34.442,62	50,65%
3291	Naknade za rad predstavničkih i izvršnih tijela, povjerenstava i slično		0,00	
3292	Premije osiguranja		8.770,42	
3293	Reprezentacija		0,00	
3299	Ostali nespomenuti rashodi poslovanja		25.672,20	

343	Ostali financijski rashodi	6.000,00	5.890,73	98,18%
3431	Bankarske usluge i usluge platnog prometa		5.890,73	
422	Postrojenja i oprema	40.000,00	12.856,13	32,14%
4221	Uredska oprema i namještaj		7.346,13	
4227	Uređaji, strojevi i oprema za ostale namjene		5.510,00	
Izvor 5.6. Kapitalne pomoći iz države		220.000,00	220.000,00	103,75%
311	Plaće (Bruto)	100.000,00	100.000,00	
3111	Plaće za redovan rad		100.000,00	
312	Ostali rashodi za zaposlene	65.000,00	65.000,00	100,00%
3121	Ostali rashodi za zaposlene		65.000,00	
321	Naknade troškova zaposlenima	40.000,00	40.000,00	100,00%
3212	Naknade za prijevoz, za rad na terenu i odvojeni život		40.000,00	
322	Rashodi za materijal i energiju	15.000,00	15.000,00	100,00%
3222	Materijal i sirovine		15.000,00	
A100058	Aktivnost: Rad s djecom s poteškoćama u razvoju	500,00	0,00	0,00%
Izvor 5. Pomoći		500,00	0,00	0,00%
Izvor 5.2. Tekuće pomoći iz države		500,00	0,00	0,00%
321	Naknade troškova zaposlenima	500,00	0,00	0,00%
3213	Stručno usavršavanje zaposlenika		0,00	
RAZDJEL 004 UPRAVNI ODJEL ZA FINACIJE, RAZVOJ I GOSPODARSTVO		12.606.726,49	9.044.364,82	70,75%
GLAVA 00401 UPRAVNI ODJEL ZA FINACIJE, RAZVOJ I GOSPODARSTVO		12.606.726,49	9.044.364,82	
Izvor 0. Višak prihoda		2.897.330,00	2.275.026,18	78,52%
Izvor 0.1. Višak prihoda iz prethodnih godina		2.897.330,00	2.275.026,18	78,52%
Izvor 1. Opći prihodi i primici		1.440.439,68	1.404.395,06	97,50%
Izvor 1.1. Prihodi od poreza		351.000,00	275.346,48	78,45%
Izvor 1.2. Naknada za iskorištavanje mineralnih sirovina		1.089.439,68	1.129.048,58	103,64%
Izvor 4. Prihodi za posebne namjene		5.173.491,36	2.390.797,88	46,21%
Izvor 4.3. Ostali prihodi za posebne namjene		237.752,50	0,00	0,00%
Izvor 4.4. Prihodi od zakupa i prodaje polj. zemljišta		699.190,00	530.867,01	75,93%
Izvor 4.6. Prihodi od šumskog doprinosa		4.236.548,86	1.859.930,87	43,90%
Izvor 5. Pomoći		3.267.003,29	2.974.145,70	91,04%
Izvor 5.1. Pomoći EU		2.775.951,59	2.595.298,88	93,49%
Izvor 5.2. Tekuće pomoći iz države		146.501,70	63.799,94	43,55%
Izvor 5.6. Kapitalne pomoći iz države		344.550,00	315.046,88	91,44%
Izvor 7. Prihodi od prodaje ili zamjene nefinancijske imovine i nakna		5.000,00	0,00	0,00%
Izvor 7.1. Prihodi od prodaje nefinancijske imovine		5.000,00	0,00	0,00%
0101	Program: Redovna djelatnost	1.769.000,00	1.339.481,29	75,72%
A100001	Aktivnost: Redovna djelatnost	1.769.000,00	1.339.481,29	75,72%
Izvor 0. Višak prihoda		1.733.000,00	1.308.607,81	75,51%
Izvor 0.1. Višak prihoda iz prethodnih godina		1.733.000,00	1.308.607,81	75,51%
311	Plaće (Bruto)	400.000,00	394.844,50	98,71%
3111	Plaće za redovan rad		394.844,50	
312	Ostali rashodi za zaposlene	154.000,00	62.522,84	40,60%
3121	Ostali rashodi za zaposlene		62.522,84	
313	Doprinosi na plaće	80.000,00	63.781,76	79,73%
3132	Doprinosi za obvezno zdravstveno osiguranje		63.781,76	
321	Naknade troškova zaposlenima	77.000,00	29.326,00	38,09%
3211	Službena putovanja		4.211,40	
3212	Naknade za prijevoz, za rad na terenu i odvojeni život		23.114,60	
3213	Stručno usavršavanje zaposlenika		2.000,00	
3214	Ostale naknade troškova zaposlenima		0,00	
322	Rashodi za materijal i energiju	115.000,00	75.861,84	65,97%
3224	Materijal i dijelovi za tekuće i investicijsko održavanje		75.684,84	
3225	Sitni inventar i auto gume		177,00	
323	Rashodi za usluge	580.000,00	466.197,22	80,38%
3231	Usluge telefona, pošte i prijevoza		42.202,99	
3236	Zdravstvene i veterinarske usluge		5.640,00	
3237	Intelektualne i osobne usluge		39.684,11	
3238	Računalne usluge		189.239,31	
3239	Ostale usluge		189.430,81	

329	Ostali nespomenuti rashodi poslovanja	147.000,00	79.042,86	53,77%
3293	Reprezentacija		63.387,12	
3295	Pristojbe i naknade		15.595,74	
3299	Ostali nespomenuti rashodi poslovanja		60,00	
343	Ostali finansijski rashodi	110.000,00	98.369,11	89,43%
3431	Bankarske usluge i usluge platnog prometa		98.369,11	
422	Postrojenja i oprema	55.000,00	37.039,79	67,35%
4221	Uredska oprema i namještaj		29.608,79	
4222	Komunikacijska oprema		7.431,00	
426	Nematerijalna proizvedena imovina	15.000,00	1.621,89	10,81%
4262	Ulaganja u računalne programe		1.621,89	
Izvor 1. Opći prihodi i primici		26.000,00	27.127,48	104,34%
Izvor 1.1. Prihodi od poreza		26.000,00	27.127,48	104,34%
321	Naknade troškova zaposlenima	6.000,00	681,48	11,36%
3211	Službena putovanja		681,48	
323	Rashodi za usluge	20.000,00	26.446,00	132,23%
3233	Usluge promidžbe i informiranja		0,00	
3238	Računalne usluge		26.446,00	
Izvor 5. Pomoći		5.000,00	3.746,00	74,92%
Izvor 5.2. Tekuće pomoći iz države		5.000,00	3.746,00	74,92%
322	Rashodi za materijal i energiju	5.000,00	3.746,00	74,92%
3221	Uredski materijal i ostali materijalni rashodi		3.746,00	
Izvor 7. Prihodi od prodaje ili zamjene nefinancijske imovine i nakna		5.000,00	0,00	0,00%
Izvor 7.1. Prihodi od prodaje nefinancijske imovine		5.000,00	0,00	0,00%
422	Postrojenja i oprema	5.000,00	0,00	0,00%
4221	Uredska oprema i namještaj		0,00	
2001	Program: Gradnja komunalne infrastrukture	4.244.237,00	1.185.882,75	11,54%
K100006	Kapitalni projekt: Nogostupi i biciklističke staze	650.000,00	771.146,51	118,64%
Izvor 1. Opći prihodi i primici		530.000,00	481.099,63	90,77%
Izvor 1.2. Naknada za iskorištavanje mineralnih sirovina		530.000,00	481.099,63	90,77%
421	Građevinski objekti	530.000,00	481.099,63	90,77%
4214	Ostali građevinski objekti		481.099,63	
Izvor 5. Pomoći		120.000,00	290.046,88	241,71%
Izvor 5.6. Kapitalne pomoći iz države		120.000,00	290.046,88	241,71%
421	Građevinski objekti	120.000,00	290.046,88	241,71%
4214	Ostali građevinski objekti		290.046,88	
K100009	Kapitalni projekt: Sustav javne odvodnje D. N. Selo Nijemci	25.000,00	25.000,00	100,00%
Izvor 0. Višak prihoda		25.000,00	0,00	0,00%
Izvor 0.1. Višak prihoda iz prethodnih godina		25.000,00	0,00	0,00%
386	Kapitalne pomoći	25.000,00	0,00	0,00%
3861	Kapitalne pomoći kreditnim i ostalim finansijskim institucijama te trgovačkim društvima u javnom sek		0,00	
Izvor 5. Pomoći		0,00	25.000,00	
Izvor 5.6. Kapitalne pomoći iz države		0,00	25.000,00	
421	Građevinski objekti	0,00	25.000,00	
4214	Ostali građevinski objekti		25.000,00	
K100060	Kapitalni projekt: Izgradnja ceste Lovorova ulica	423.462,16	0,00	0,00%
Izvor 4. Prihodi za posebne namjene		237.752,50	0,00	0,00%
Izvor 4.3. Ostali prihodi za posebne namjene		237.752,50	0,00	0,00%
421	Građevinski objekti	237.752,50	0,00	0,00%
4213	Ceste, željeznice i ostali prometni objekti		0,00	
Izvor 5. Pomoći		185.709,66	0,00	0,00%
Izvor 5.1. Pomoći EU		99.207,96	0,00	0,00%
421	Građevinski objekti	99.207,96	0,00	0,00%
4213	Ceste, željeznice i ostali prometni objekti		0,00	
Izvor 5.2. Tekuće pomoći iz države		86.501,70	0,00	0,00%
421	Građevinski objekti	86.501,70	0,00	0,00%
4213	Ceste, željeznice i ostali prometni objekti		0,00	
K100072	Kapitalni projekt: PROJEKINA DOKUMENTACIJA	2.871.224,84	389.736,24	13,57%
Izvor 4. Prihodi za posebne namjene		2.701.224,84	334.548,74	12,39%
Izvor 4.4. Prihodi od zakupa i prodaje polj. zemljišta		47.963,75	57.905,64	120,73%

426	Nematerijalna proizvedena imovina	47.963,75	57.905,64	120,73%
4264	Ostala nematerijalna proizvedena imovina		57.905,64	
Izvor 4.6. Prihodi od šumskog doprinosa		2.653.261,09	276.643,10	10,43%
426	Nematerijalna proizvedena imovina	2.653.261,09	276.643,10	10,43%
4264	Ostala nematerijalna proizvedena imovina		276.643,10	
Izvor 5. Pomoći		170.000,00	55.187,50	32,46%
Izvor 5.1. Pomoći EU		120.000,00	0,00	0,00%
426	Nematerijalna proizvedena imovina	120.000,00	0,00	0,00%
4264	Ostala nematerijalna proizvedena imovina		0,00	
Izvor 5.2. Tekuće pomoći iz države		50.000,00	55.187,50	110,38%
426	Nematerijalna proizvedena imovina	50.000,00	55.187,50	110,38%
4264	Ostala nematerijalna proizvedena imovina		55.187,50	
K100109	Kapitalni projekt: Izgradnja i opremanje dječjih igrališta	274.550,00	0,00	0,00%
Izvor 1. Opći prihodi i primici		50.000,00	0,00	0,00%
Izvor 1.1. Prihodi od poreza		50.000,00	0,00	0,00%
421	Gradevinski objekti	50.000,00	0,00	0,00%
4212	Poslovni objekti		0,00	
Izvor 5. Pomoći		224.550,00	0,00	0,00%
Izvor 5.6. Kapitalne pomoći iz države		224.550,00	0,00	0,00%
421	Gradevinski objekti	224.550,00	0,00	0,00%
4212	Poslovni objekti		0,00	
4001	Program: Razvoj poduzetničke infrastrukture	58.726,25	51.526,25	100,00%
K100026	Kapitalni projekt: Auto park Lipovac	58.726,25	51.526,25	100,00%
Izvor 1. Opći prihodi i primici		37.500,00	37.500,00	100,00%
Izvor 1.2. Naknada za iskorištavanje mineralnih sirovina		37.500,00	37.500,00	100,00%
323	Rashodi za usluge	37.500,00	37.500,00	100,00%
3237	Intelektualne i osobne usluge		37.500,00	
Izvor 4. Prihodi za posebne namjene		21.226,25	0,00	0,00%
Izvor 4.4. Prihodi od zakupa i prodaje polj. zemljišta		21.226,25	0,00	0,00%
329	Ostali nespomenuti rashodi poslovanja	21.226,25	0,00	0,00%
3299	Ostali nespomenuti rashodi poslovanja		0,00	
Izvor 5. Pomoći		0,00	14.026,25	
Izvor 5.1. Pomoći EU		0,00	14.026,25	
329	Ostali nespomenuti rashodi poslovanja	0,00	14.026,25	
3299	Ostali nespomenuti rashodi poslovanja		14.026,25	
4002	Program: Razvoj turizma	5.648.763,24	5.746.294,16	95,25%
A100027	Aktivnost: Razvoj kontinentalnog turizma	1.163.330,00	971.284,81	83,49%
Izvor 0. Višak prihoda		1.138.330,00	966.418,37	84,90%
Izvor 0.1. Višak prihoda iz prethodnih godina		1.138.330,00	966.418,37	84,90%
323	Rashodi za usluge	338.330,00	288.250,03	85,20%
3232	Usluge tekućeg i investicijskog održavanja		0,00	
3235	Zakupnine i najamnine		288.250,03	
381	Tekuće donacije	800.000,00	678.168,34	84,77%
3811	Tekuće donacije u novcu		678.168,34	
Izvor 1. Opći prihodi i primici		20.000,00	0,00	0,00%
Izvor 1.1. Prihodi od poreza		20.000,00	0,00	0,00%
381	Tekuće donacije	20.000,00	0,00	0,00%
3811	Tekuće donacije u novcu		0,00	
Izvor 5. Pomoći		5.000,00	4.866,44	97,33%
Izvor 5.2. Tekuće pomoći iz države		5.000,00	4.866,44	97,33%
329	Ostali nespomenuti rashodi poslovanja	5.000,00	4.866,44	97,33%
3292	Premije osiguranja		4.866,44	
K100098	Kapitalni projekt: PA.CON	4.485.433,24	4.775.009,35	100,11%
Izvor 1. Opći prihodi i primici		345.401,84	610.448,95	93,78%
Izvor 1.2. Naknada za iskorištavanje mineralnih sirovina		521.939,68	610.448,95	93,78%
421	Gradevinski objekti		610.448,95	93,78%
4213	Ceste, željeznice i ostali prometni objekti		610.448,95	
Izvor 4. Prihodi za posebne namjene		1.583.287,77	1.583.287,77	100,00%
Izvor 4.6. Prihodi od šumskog doprinosa		1.583.287,77	1.583.287,77	100,00%
421	Gradevinski objekti	1.583.287,77	1.583.287,77	100,00%
4213	Ceste, željeznice i ostali prometni objekti		1.583.287,77	
Izvor 5. Pomoći		2.556.743,63	2.581.272,63	100,99%

Izvor 5.1. Pomoći EU		2.556.743,63	2.581.272,63	100,99%
311	Plaće (Bruto)	300.000,00	343.862,98	114,62%
3111	Plaće za redovan rad		343.862,98	
312	Ostali rashodi za zaposlene	60.000,00	3.000,00	5,00%
3121	Ostali rashodi za zaposlene		3.000,00	
313	Doprinosi na plaće	60.000,00	46.030,83	76,72%
3132	Doprinosi za obvezno zdravstveno osiguranje		46.030,83	
321	Naknade troškova zaposlenima	144.090,00	152.700,74	105,98%
3211	Službena putovanja		73.610,74	
3212	Naknade za prijevoz, za rad na terenu i odvojeni život		0,00	
3213	Stručno usavršavanje zaposlenika		79.090,00	
323	Rashodi za usluge	182.000,00	312.553,47	171,73%
3233	Usluge promidžbe i informiranja		112.462,39	
3237	Intelektualne i osobne usluge		200.091,08	
381	Tekuće donacije	1.167.744,36	1.167.744,36	100,00%
3813	Tekuće donacije iz EU sredstava		1.167.744,36	
421	Građevinski objekti	177.909,27	89.400,00	0,00%
4213	Ceste, željeznice i ostali prometni objekti		89.400,00	
422	Postrojenja i oprema	465.000,00	465.980,25	100,21%
4227	Uredaji, strojevi i oprema za ostale namjene		465.980,25	
4006	Program: Poticanje razvoja poljoprivrede	300.000,00	191.817,35	63,94%
T100104	Tekući projekt: Agrostart	300.000,00	191.817,35	63,94%
Izvor 4. Prihodi za posebne namjene		300.000,00	191.817,35	63,94%
Izvor 4.4. Prihodi od zakupa i prodaje polj. zemljišta		300.000,00	191.817,35	63,94%
352	Subvencije trgovačkim društvima, poljoprivrednicima i obrtnicima izvan javnog sektora	300.000,00	191.817,35	63,94%
3523	Subvencije poljoprivrednicima i obrtnicima		191.817,35	
4007	Program: Strateški i operativni dokumenti razvoja	250.000,00	246.875,00	98,75%
K100095	Kapitalni projekt: Strategija razvoja	250.000,00	246.875,00	98,75%
Izvor 1. Opći prihodi i primici		250.000,00	246.875,00	98,75%
Izvor 1.1. Prihodi od poreza		250.000,00	246.875,00	98,75%
323	Rashodi za usluge	250.000,00	246.875,00	98,75%
3237	Intelektualne i osobne usluge		246.875,00	
4008	Program: Razvoj gospodarstva	335.000,00	282.488,02	84,32%
A100109	Aktivnost: Poticanje gospodarstva	335.000,00	282.488,02	84,32%
Izvor 1. Opći prihodi i primici		5.000,00	1.344,00	26,88%
Izvor 1.1. Prihodi od poreza		5.000,00	1.344,00	26,88%
352	Subvencije trgovačkim društvima, poljoprivrednicima i obrtnicima izvan javnog sektora	5.000,00	1.344,00	26,88%
3523	Subvencije poljoprivrednicima i obrtnicima		1.344,00	
Izvor 4. Prihodi za posebne namjene		330.000,00	281.144,02	85,20%
Izvor 4.4. Prihodi od zakupa i prodaje polj. zemljišta		330.000,00	281.144,02	85,20%
352	Subvencije trgovačkim društvima, poljoprivrednicima i obrtnicima izvan javnog sektora	330.000,00	281.144,02	85,20%
3523	Subvencije poljoprivrednicima i obrtnicima		281.144,02	
6001	Program: Zdravstvo	1.000,00	0,00	0,00%
A100041	Aktivnost: Dodatne usluge u zdravstvu	1.000,00	0,00	0,00%
Izvor 0. Višak prihoda		1.000,00	0,00	0,00%
Izvor 0.1. Višak prihoda iz prethodnih godina		1.000,00	0,00	0,00%
323	Rashodi za usluge	1.000,00	0,00	0,00%
3236	Zdravstvene i veterinarske usluge		0,00	

Članak 2.

Osim Općeg i posebnog dijela, sastavni dio godišnjeg izvještaja o izvršenju proračuna Općine Nijemci za 2022 su:

C. OBRAZLOŽENJE GODIŠNJEG IZVJEŠTAJA O IZVRŠENJU PRORAUNA koji se sastoji od:

1. Obrazloženja OPĆEG DIJELA izvještaja o izvršenju proračuna koji se sastoji od:
 - Obrazloženje ostvarenih prihoda i rashoda, primitaka i izdataka
 - Prikaz manjka, odnosno viška proračuna

2. Obrazloženja POSEBNOG DIJELA koji se sastoji od:

- Obrazloženje izvršenja programa po organizacijskoj klasifikaciji

D. POSEBNI IZVJEŠTAJI U GODIŠNJEM IZVJEŠTAJU O IZVRŠENJU PRORAČUNA

a sadrže:

1. Izvještaj o korištenju proračunske zalihe
2. Izvještaj o korištenju sredstava fondova Europske unije
3. Izvještaj o zaduživanju na domaćem i stranom tržištu novca i kapitala
4. Izvještaj o danim zajmovima i potraživanjima po danim zajmovima
5. Izvještaj o danim jamstvima i plaćanjima po protestiranim jamstvima
6. Izvještaj o stanju potraživanja i dospjelih obveza te o stanju potencijalnih obveza po osnovi sudskih sporova

Članak 3.

Opći dio i posebni dio godišnjeg izvještaja o izvršenju proračuna objavit će se u „Službenom vjesniku“ Vukovarsko- srijemske županije.

Godišnji izvještaj o izvršenju Proračuna Općine Nijemci za 2022. g. u cijelosti će se objaviti na mrežnim stranicama Općine Nijemci.

KLASA: 400-06/21-01/01
URBROJ: 2196-20-01-23-9
Nijemci, 07. lipnja 2023.

Predsjednik Općinskog vijeća:
Ivan Pandža

Temeljem čl. 74. stavka Zakona o komunalnom gospodarstvu ("Narodne novine" 68/18, 110/18, 32/20) i članka 28. Statuta Općine Nijemci (Službeni vjesnik Vukovarsko- srijemske županije br. 03/21), Općinsko vijeće Općine Nijemci na svojoj 24. sjednici održanoj 07. lipnja 2023., donosi

ZAKLJUČAK

Članak 1.

Usvaja se Izvješće općinskog načelnika o izvršenju Programa održavanja komunalne infrastrukture za 2022. godinu, KLASA: 361-01/21-01/11, URBROJ: 2196-20-02/01-23-3, od 30. svibnja 2023., (u daljnjem tekstu: Izvješće).

Članak 2.

Izvješće iz članka 1. ovog Zaključka nalazi se u prilozi ovog Zaključka i njegov je sastavni dio.

Članak 3.

Ovaj Zaključak stupa na snagu osmog dana od dana objave u „Službenom vjesniku“ Vukovarsko- srijemske županije.

KLASA: 361-01/21-01/11
URBROJ: 2196-20-01-23-4
Nijemci, 07. lipnja 2023.

Predsjednik Općinskog vijeća:
Ivan Pandža

Temeljem čl. 74. stavka 1. Zakona o komunalnom gospodarstvu ("Narodne novine" 68/18, 110/18, 32/20) i članka 45. Statuta Općine Nijemci (Službeni vjesnik Vukovarsko- srijemske županije br. 03/21), općinski načelnik donosi

IZVJEŠĆE O IZVRŠENJU PROGRAMA ODRŽAVANJA KOMUNALNE INFRASTRUKTURE ZA 2022. GODINU

Članak 1.

Programom održavanja komunalne infrastrukture za 2022. godinu („Službeni vjesnik“ Vukovarsko- srijemske županije broj 28/21, 33/22), planiran je utrošak sredstava u iznosu od 6.549.450,52 kune.

Pregled utroška sredstava predviđenih Programom održavanja komunalne infrastrukture za 2022. godinu prikazan je u tablici kako slijedi:

Rb.	Naziv	Planirani iznos u kunama	Realiziran iznos u kunama
1.	ODRŽAVANJE NERAZVRSTANIH CESTA <i>Skup mjera i radnji za osiguranje sigurnog prometa na cestama, očuvanje temeljnih svojstava i poboljšanje prometnih, tehničkih i sigurnosnih značajki, zaštite od štetnog utjecaja cestovnog prometa, očuvanje okoliša i urednog izgleda.</i>		
	Održavanje kanalske mreže	816.800,00	747.000,00
	Redovno održavanje asfaltiranih nerazvrstanih cesta	1.480.810,00	662.066,20
	Redovno održavanje poljskih putova	284.000,00	214.848,05
	Održavanje prohodnosti u zimskim uvjetima	50.000,00	9.575,00
	UKUPNO	2.631.610,00	1.633.489,25
2.	ODRŽAVANJE JAVNIH POVRŠINA NA KOJIMA NIJE DOPUŠTEN PROMET MOTORNIM <i>Osiguranje sigurnog prometovanja na nogostupima i biciklističkim stazama, očuvanje temeljnih svojstava i poboljšanje prometnih, tehničkih i sigurnosnih značajki, zaštita od štetnog utjecaja prometa, očuvanje okoliša i urednog izgleda.</i>		
	Održavanje pješačkih staza (K100102, T100107 nogostupi centar naselja Nijemci do škole I. Kozarac)	657.512,50	680.968,32
	Održavanje javnih prometnih površina	640.000,00	366.212,50
	UKUPNO	1.297.512,50	1.047.180,82
3.	ODRŽAVANJE JAVNIH ZELENIH POVRŠINA <i>Košnja, orezivanje i sakupljanje biološkog otpada s javnih zelenih površina, obnova, održavanje i njega drveća, ukrasnog grmlja i drugog bilja, popločenih i nasipanih površina u parkovima, opreme na dječjim igralištima i drugi poslovi potrebni za održavanje zelenih površina.</i>		
	Košnja i skupljanje trave s smeća sa javnih zelenih površina	700.328,75	490.064,42
	Sadnja i održavanje sezonskog cvijeća, te održavanje i orezivanje drveća, grmlja, živica	140.000,00	141.954,45
	Održavanje dječjih igrališta, sportskih terena i ostalo	842.000,00	403.092,30
	UKUPNO	1.682.328,75	1.035.111,17
4.	ODRŽAVANJE GROBLJA <i>Održavanje prostora i zgrada za obavljanje ispraćaja i ukopa pokojnika, te uređivanje puteva, zelenih i drugih površina unutar groblja</i>		
	Upravljanje i održavanje grobljima sukladno Ugovoru o povjeravanju komunalnih poslova s Komunalac Srijem d.o.o.	50.000,00	40.365,00
	UKUPNO	50.000,00	40.365,00
5.	ODRŽAVANJE JAVNE RASVJETE <i>Upravljanje i održavanje instalacija javne rasvjete, uključujući podmirivanje troškova električne energije</i>		
	Redovno održavanje javne rasvjete	380.000,00	109.952,50
	Električna energija za javnu rasvjetu	1.040.000,00	518.532,02
	UKUPNO	1.420.000,00	628.484,52
6.	JAVNI RADOVI <i>Kroz ovaj program planiran je tekući projekt javnih radova sukladno Programu javnih radova i odobrenim sredstvima HZZ-a.</i>		
	Tekući projekt javni radovi	96.232,95	108.014,44
	UKUPNO	96.232,95	108.014,44
	SVEUKUPNO	6.549.450,52	4.126.432,70

Program održavanja komunalne infrastrukture u 2022. godini financiran je iz slijedećih izvora:

Red. br.	Naziv izvora	Planirani iznos u kunama	Realizirani iznos u kunama
1.	Prihod od poreza	2.137.328,75	1.501.317,75
2.	Naknada za iskorištavanje mineralnih sirovina	2.263.500,00	756.521,81
3.	Ostali prihodi za posebne namjene	70.000,00	0,00
4.	Prihodi od zakupa i prodaje poljoprivrednog zemljišta	619.810,00	559.810,00
5.	Prihodi od šumskog doprinosa	72.520,00	22.512,50
6.	Višak prihoda iz prethodnih godina	11.766,32	0,00
7.	Pomoći EU	11.492,50	0,00
8.	Tekuće pomoći iz države	893.032,95	855.014,44
9.	Kapitalne pomoći iz države	470.000,00	421.256,20
	SVEUKUPNO	6.549.450,52	4.126.432,70

Članak 2.

Provođenje ovog programa u na dležnosti je Općinskog načelnika. Općinski načelnik podnosi Općinskom vijeću izvješće o izvršenju ovog programa na razmatranje i usvajanje.

KLASA: 361-01/21-01/11

URBROJ: 2196-20-02/01-23-3

Nijemci, 30. svibnja 2023.

Općinski načelnik:

Vjekoslav Belajević, ing. prometa

Temeljem čl. 74. stavka Zakona o komunalnom gospodarstvu ("Narodne novine" 68/18, 110/18, 32/20) i članka 28. Statuta Općine Nijemci (Službeni vjesnik Vukovarsko-srijemske županije br. 03/21), Općinsko vijeće Općine Nijemci na svojoj 24. sjednici održanoj 07. lipnja 2023., donosi

ZAKLJUČAK**Članak 1.**

Usvaja se Izvješće općinskog načelnika o izvršenju Programa građenja komunalne infrastrukture za 2022. godinu, KLASA: 361-01/21-01/01, URBOJ: 2196-20-02/01-23-3, od 30. svibnja 2023. (u daljnjem tekstu: Izvješće).

Članak 2.

Izvješće iz članka 1. ovog Zaključka nalazi se u prilogu ovog Zaključka i njegov je sastavni dio.

Članak 3.

Ovaj Zaključak stupa na snagu osmog dana od dana objave u „Službenom vjesniku“ Vukovarsko-srijemske županije.

KLASA: 361-01/21-01/01

URBROJ: 2196-20-01-23-4

Nijemci, 07. lipnja 2023.

Predsjednik Općinskog vijeća:

Ivan Pandža

Temeljem čl. 71. Zakona o komunalnom gospodarstvu (Narodne novine 68/18, 110/18, 32/20) i članka 45. Statuta Općine Nijemci ("Službeni vjesnik" Vukovarsko-srijemske županije br. 03/21), općinski načelnik podnosi

**IZVJEŠĆE O IZVRŠENJU PROGRAMA
GRADENJA
KOMUNALNE INFRASTRUKTURE ZA 2022. G.****Članak 1.**

Programom građenja komunalne infrastrukture za 2022. godinu („Službeni vjesnik“ Vukovarsko-srijemske županije broj 28/21, 33/22) planiran je utrošak sredstava u iznosu od 4.276.237,00 kuna.

Aktivnosti i projekti iz Programa građenja u iznosu od 3.013.762,20 kn koji su planirani proračunom a nisu realizirani, nisu sadržani u navedenoj tablici. Pregled utroška sredstava predviđenih Programom građenja komunalne infrastrukture za 2022. godinu realiziran u iznosu od 1.213.682,75 kn prikazan je u tablici kako slijedi:

I. GRAĐEVINE KOMUNALNE INFRASTRUKTURE KOJE ĆE SE GRADITI U UREĐENIM DIJELOVIMA GRAĐEVINSKOG PODRUČJA

Red. br.	NAZIV	PLANIRANI IZNOS - KN	OSTVARENI IZNOS - KN
1. NERAZVRSTANE CESTE			
1.1.	IZGRADNJA NERAZVRSTANIH CESTA		
1.1.1.	Izrada projektne dokumentacije prometnih elaborata	26.000,00	10.502,50
	UKUPNO	26.000,00	10.502,50
Izvori financiranja			
-	4.4. Prihodi od zakupa i prodaje dpz	10.000,00	1.752,50
-	4.6. Prihodi od šumskih doprinosa	16.000,00	8.750,00
	UKUPNO IZVORI FINANCIRANJA	26.000,00	10.502,50
2. JAVNE POVRŠINE KOJIMA NIJE DOPUŠTEN PROMET MOTORNIM VOZILIMA			
2.1.	PJEŠAČKE STAZE U ZRINSKOJ UL. I UL. J.J. STROSSMAYERA U NIJEMCIMA		
2.1.1.	Gradnja komunalne infrastrukture	650.000,00	771.146,51
	UKUPNO	650.000,00	771.146,51
Izvori financiranja			
-	1.2. Naknada za iskorištavanje mineralnih sirovina	530.000,00	481.099,63
-	5.6. Kapitalne pomoći države	120.000,00	290.046,88
	UKUPNO IZVORI FINANCIRANJA	650.000,00	771.146,51
2.2.	IZRADA PROJEKTNE I DRUGE DOKUMENTACIJE		
2.2.1.	Izrada projektne dokumentacije igrališta DV Bambi Nijemci	141.581,70	24.875,00
	Izrada projektne dokumentacije i nadzor nad radovima PA.CON mosta		53.750,00
	Izrada projektne dokumentacije Športsko rekreacijskog centra Nijemci		20.000,00
2.2.2	Izrada projektne dokumentacije spomenika	25.000,00	24.937,50
	Izrada projektne dokumentacije tribina i zgrade NK Lovor	25.000,00	22.750,00
	UKUPNO	191.581,70	146.312,50
Izvori financiranja			
-	4.6. Prihodi od šumskog doprinosa	141.581,70	98.625,00
-	5.2. Tekuće pomoći države	50.000,00	47.687,50
	UKUPNO IZVORI FINANCIRANJA	191.581,70	146.312,50
3. JAVNA RASVJETA			
3.1.	IZGRADNJA JAVNE RASVJETE		
3.1.1.	Izrada projekta i druge dokumentacije - Sopotac	6.250,00	6.250,00
	Izgradnja javne rasvjete spojne ceste DNS-Nijemci - nadzor	10.625,00	10.625,00
	UKUPNO	16.875,00	16.875,00
Izvori financiranja			
-	4.6. Prihodi od šumskog doprinosa	16.875,00	16.875,00
	UKUPNO IZVORI FINANCIRANJA	16.875,00	16.875,00
4. GROBLJA			
4.1.	UREĐENJE OBJEKTA NA GROBLJU		
4.1.1.	Mrtvačnica Nijemci	32.000,00	27.800,00
	UKUPNO	32.000,00	27.800,00
Izvori financiranja			
-	4.6. Prihod od šumskog doprinosa	17.000,00	27.800,00
-	1.2. Prihod od mineralnih sirovina	15.000,00	0,00
	UKUPNO IZVORI FINANCIRANJA	32.000,00	27.800,00

II. GRAĐEVINE KOMUNALNE INFRASTRUKTURE KOJE ĆE SE GRADITI IZVAN GRAĐEVINSKOG PODRUČJA / RADI UREĐENJA NEUREĐENIH DIJELOVA GRAĐEVINSKOG PODRUČJA

Red. br.	NAZIV	PLANIRANI IZNOS - KN	OSTVARENI IZNOS - KN
1. NERAZVRSTANE CESTE			
1.1.	IZGRADNJA AUTOPARKA LIPOVAC		
1.1.1.	Izrada projektne dokumentacije komunalne infrastrukture za poslovnu zonu Lipovac jug	24.875,00	56.153,14
1.1.2.	Izrada projektne dokumentacije priključka struje i izrade EOTERP-a	51.050,00	51.050,00

	UKUPNO	75.925,00	107.203,14
Izvori financiranja			
-	4.4. Prihodi od zakupa i prodaje dpz	24.875,00	56.153,14
-	0.1. Višak prihoda iz prethodnih godina	25.000,00	0,00
-	5.6. Kapitalne pomoći države	0,00	25.000,00
-	4.6. Prihod od šumskog doprinosa	51.050,00	26.050,00
	UKUPNO IZVORI FINANCIRANJA	100.925,00	107.203,14

III. POSTOJEĆE GRAĐEVINE KOMUNALNE INFRASTRUKTURE KOJE ĆE SE REKONSTRUIRATI I NAČIN REKONSTRUKCIJE

Red. br.	NAZIV	PLANIRANI IZNOS - KN	OSTVARENI IZNOS - KN
1. NERAZVRSTANE CESTE			
1.1.	IZRADNJA ULICE J.J. KOZARAC NIJEMCI		
1.1.1.	Izrada projektne dokumentacije	61.875,00	61.875,00
	UKUPNO	61.875,00	61.875,00
Izvori financiranja			
-	4.6. Prihod od šumskog doprinosa	61.875,00	61.875,00
	UKUPNO IZVORI FINANCIRANJA	61.875,00	61.875,00
1.2.	REKONSTRUKCIJA ŠUMSKOG PUTA		
1.2.1.	Projektna dokumentacija ulaganja u šumsku infrastrukturu - k.o. Podgrađe	186.250,00	50.000,00
	UKUPNO	186.250,00	50.000,00
Izvori financiranja			
-	4.6. Prihod od šumskog doprinosa	186.250,00	50.000,00
	UKUPNO IZVORI FINANCIRANJA	186.250,00	50.000,00
1.3.	REKONSTRUKCIJA KOMUNALNE INFRASTRUKTURE		
1.3.1.	Razvoj infrastrukture širokopojasnog pristupa, snimci stanja	21.968,10	21.968,10
	UKUPNO	21.968,10	21.968,10
Izvori financiranja			
-	4.6. Prihod od šumskog doprinosa	21.968,10	21.968,10
	UKUPNO IZVORI FINANCIRANJA	21.968,10	21.968,10

IV. UKUPNA SREDSTVA PLANIRANA ZA REALIZACIJU PROGRAMA

RED. BR.	NAZIV	PLANIRANI IZNOS U KN	OSTVARENI IZNOS U KN
1.	GRAĐEVINE KOMUNALNE INFRASTRUKTURE KOJE ĆE SE GRADITI U UREĐENIM DIJELOVIMA GRAĐEVINSKOG PODRUČJA	916.456,70	972.636,51
2.	IGRAĐEVINE KOMUNALNE INFRASTRUKTURE KOJE ĆE SE GRADITI RADI UREĐENJA NEUREĐENIH DIJELOVA GRAĐEVINSKOG PODRUČJA	75.925,00	107.203,14
3.	POSTOJEĆE GRAĐEVINE KOMUNALNE INFRASTRUKTURE KOJE ĆE SE REKONSTRUIRATI I NAČIN REKONSTRUKCIJE	270.093,10	133.843,10
	UKUPNO:	1.262.474,80	1.213.682,75

Čl. 2.

Ovo Izvješće podnosi se Općinskom vijeću Općine Nijemci na razmatranje i usvajanje.

KLASA: 361-01/21-01/01
URBROJ: 2196-20-02/01-23-3
Nijemci, 30. svibnja 2023.

Općinski načelnik:

Vjekoslav Belažević, ing. prometa

Na temelju članka 28. Statuta općine Nijemci („Službeni vjesnik“ Vukovarsko-srijemske županije br. 03/21), Općinsko vijeće Općine Nijemci na svojoj 26. sjednici održanoj dana 23. lipnja 2023. godine, donosi

Odluku
o davanju Izjave prijavitelja o osiguranju vlastitog
udjela sufinanciranja za građenje građevina za
gospodarsku (komunalno - servisnu) djelatnost -
Reciklažnodvorište Općine Nijemci, 2.b skupine na
noviformiranoj građevnoj čestici k.č.br. 3108/1
k.o. Nijemci (Nijemci, Kolodvorska bb)

I.

Ovom Odlukom ovlašćuje se Općinski načelnik Općine Nijemci za davanje Izjave prijavitelja o osiguranju vlastitog udjela sufinanciranja za građenje građevina za gospodarsku (komunalno - servisnu) djelatnost – Reciklažno dvorište Općine Nijemci, 2.b skupine na novoformiranoj građevnoj čestici k.č.br. 3108/1 k.o. Nijemci (Nijemci, Kolodvorska ulica bb) u okviru poziva Uspostava reciklažnih dvorišta (NPOO.C1.3.R2-II.04) iz Operativnog programa NPOO nadležnog tijela Ministarstva gospodarstva i održivog razvoja.

Općina Nijemci će najkasnije do početka provedbe projekta osigurati sredstva za financiranje:

- razlike između iznosa ukupnih prihvatljivih troškova/izdataka projektnog prijedloga te iznosa bespovratnih sredstava iz NPOO-a dodijeljenih za financiranje prihvatljivih troškova/izdataka u sklopu ovog Poziva, i
- svih ukupnih neprihvatljivih troškova/izdataka projektnog prijedloga, neovisno o trenutku nastanka iz vlastitih sredstva.

II.

Ova Odluka stupa na snagu prvog dana od dana objave u „Službenom vjesniku“ Vukovarsko-srijemske županije.

KLASA: 351-06/23-01/01
 URBROJ: 2196-20-01-23-5
 Nijemci, 23. lipnja 2023.

Predsjednik Općinskog vijeća:

Ivan Pandža

Na temelju članka 28. Statuta Općine Nijemci („Službeni vjesnik“ Vukovarsko-srijemske županije br. 03/21), članka 10. stavka 1. i članka 12. stavka 1. Zakona o poljoprivrednom zemljištu (Narodne novine broj 20/18, 115/18 i 98/19, 57/22), članka 8. stavka 2. Zakona o zaštiti od požara („Narodne novine“ broj: 92/10, 114/22), članka 4. Pravilnika o agrotehničkim mjerama („Narodne novine“ broj 22/19), Općinsko vijeće Općine Nijemci, na svojoj 25. sjednici održanoj 7. lipnja 2023., d o n o s i

ODLUKU

o agrotehničkim mjerama i mjerama za uređivanje
i održavanje poljoprivrednih rudina na području
Općine Nijemci

I. OPĆE ODREDBE

Članak 1.

Ovom Odlukom propisuju se:

- agrotehničke mjere poljoprivrednog i drugog zemljišta koje se koristi kao poljoprivredno zemljište u Općini Nijemci u slučajevima kad bi propuštanje tih mjera nanijelo štetu, onemogućilo ili smanjilo poljoprivrednu proizvodnju,
- mjere za uređivanje i održavanje poljoprivrednih rudina
- mjere zaštite od požara
- nadzor nad provedbom ove Odluke,
- kaznene odredbe,
- prijelazne i završne odredbe.

Članak 2.

Poljoprivrednim zemljištem iz članka 1. ove Odluke smatraju se poljoprivredne površine koje su po načinu uporabe u katastru opisane kao: oranice, vrtovi, livade, pašnjaci, voćnjaci, maslinici, vinogradi, ribnjaci, trstici i močvare kao i drugo zemljište koje se može privesti poljoprivrednoj proizvodnji.

Katastarske čestice zemljišta unutar granice građevinskog područja površine veće od 500 m² i katastarske čestice zemljišta izvan granice građevinskog područja planirane dokumentima prostornog uređenja za izgradnju, koje su u evidencijama Državne geodetske uprave evidentirane kao poljoprivredno zemljište, a koje nisu privedene namjeni, moraju se održavati pogodnim za poljoprivrednu proizvodnju i u tu se svrhu koristiti do izvršnosti akta kojim se odobrava građenje, odnosno do primitka potvrde glavnog projekta.

Pod održavanjem poljoprivrednog zemljišta pogodnim za poljoprivrednu proizvodnju smatra se sprječavanje njegove zakorovljenosti i obrastanja višegodišnjim raslinjem, kao i smanjenje njegove plodnosti.

II. AGROTEHNIČKE MJERE

Članak 3.

Pod agrotehničkim mjerama iz članaka 1. ove Odluke smatraju se:

1. minimalna razina obrade i održavanja poljoprivrednog zemljišta povoljnim za uzgoj biljaka,
2. sprječavanje zakorovljenosti i obrastanja,
3. suzbijanje organizama štetnih za bilje,
4. gospodarenjem biljnim ostacima,
5. održavanje organske tvari i humusa u tlu,
6. održavanje povoljne strukture tla,
7. zaštita od erozije,
8. održavanje plodnosti tla.

Minimalna razina obrade i održavanja poljoprivrednog zemljišta povoljnim za uzgoj biljaka

Članak 4.

Minimalna razina obrade i održavanja poljoprivrednog zemljišta podrazumijeva provođenje najnužnijih mjera u okviru prikladne tehnologije, a posebno:

- redovito obrađivanje i održavanje poljoprivrednog zemljišta u skladu s određenom biljnom vrstom,

odnosno katastarskom kulturom poljoprivrednog zemljišta,

- održavanje ili poboljšanje plodnosti tla,
- održivo gospodarenje trajnim pašnjacima i livadama,
- održavanje površina pod trajnim nasadima u dobrom proizvodnom stanju.

Sprječavanje zakorovljenosti i obrastanja višegodišnjim raslinjem

Članak 5.

U cilju sprječavanja zakorovljenosti i obrastanja višegodišnjim raslinjem poljoprivrednog zemljišta dužni su primjenjivati odgovarajuće agrotehničke mjere obrade tla i njega usjeva inasada, te na taj način spriječiti širenje zakorovljenosti na susjedne parcele i štetan utjecaj ambrozije i drugih alergeničkih vrsta na ljude i životinje.

Kod sprječavanja zakorovljenosti i obrastanja višegodišnjim raslinjem i njega usjeva potrebno je dati prednost nekemijskim mjerama zaštite bilja kao što su mehaničke, fizikalne, biotehničke i biološke mjere zaštite, a kod korištenja kemijskih mjera zaštite potrebno je dati prednost herbicidima s povoljnim ekotoksikološkim svojstvima.

Suzbijanje organizama štetnih za bilje

Članak 6.

Vlasnici odnosno posjednici poljoprivrednog zemljišta dužni su suzbijati organizme štetne za bilje, a kod suzbijanja obvezni su primjenjivati temeljna načela integrirane zaštite bilja sukladno posebnim propisima koji uređuju održivu uporabu pesticida. Nakon provedenog postupka vlasnici odnosno posjednici poljoprivrednog zemljišta dužni su postupati s ambalažom sukladno uputama proizvođača pesticida.

Gospodarenje biljnim ostacima

Članak 7.

Vlasnici odnosno posjednici poljoprivrednog zemljišta moraju ukloniti sa zemljišta sve biljne ostatke koji bi mogli biti uzrokom širenja organizama štetnih za bilje u određenom agrotehničkom roku u skladu s biljnom kulturom.

Agrotehničke mjere gospodarenja s biljnim ostacima obuhvaćaju:

1. primjenu odgovarajućih postupaka s biljnim ostacima nakon žetve na poljoprivrednom zemljištu na kojem se primjenjuje konvencionalna i reducirana obrada tla,
2. primjenu odgovarajućih postupaka s biljnim ostacima na površinama na kojima se primjenjuje konzervacijska obrada tla,
3. obvezu uklanjanja suhih biljnih ostataka ili njegovo usitnjavanje s ciljem malčiranja površine tla nakon provedenih agrotehničkih mjera u višegodišnjim nasadima,
4. obvezu odstranjivanja biljnih ostataka nakon sječe i čišćenja šuma, putova i međa na šumskom zemljištu, koje graniči s poljoprivrednim zemljištem te se ovaj

materijal mora zbrinuti / koristiti na ekološki i ekonomski održiv način, kao što je izrada komposta, malčiranje površine, alternativno gorivo i sl.

Žetveni ostaci ne smiju se spaljivati, a njihovo spaljivanje dopušteno je samo u cilju sprječavanja širenja ili suzbijanja organizama štetnih za bilje uz provođenje mjere zaštite od požara sukladno posebnim propisima.

Održavanje razine organske tvari i humusa u tlu

Članak 8.

Organska tvar u tlu održava se provođenjem minimalno trogodišnjeg plodoreda prema pravilima struke ili uzgojem usjeva za zelenu gnojidbu ili dodavanjem poboljšivača tla.

Trogodišnji plodored podrazumijeva izmjenu u vremenu i prostoru: strne žitarice – okopavine – leguminoze ili industrijsko bilje ili trave ili djeteline ili njihove smjese.

Redoslijed usjeva u plodoredu mora biti takav da se održava i poboljšava plodnost tla, povoljna struktura tla, optimalna razina hranjiva u tlu.

Trave, djeteline, djetelinsko-travne smjese sastavni su dio plodoreda i mogu na istoj površini ostati duže od tri godine.

Podusjevi, međusjevi i ugar se smatraju kao dio plodoreda.

Članak 9.

Kod planiranja održavanja razine organske tvari u tlu potrebno je unositi žetvene ostatke u tlu primjenom konvencionalne, reducirane ili konzervacijske obrade tla i uravnoteženo gnojiti tlo organskim gnojem ili uzgojem usjeva za zelenu gnojidbu.

Održavanje strukture tla

Članak 10.

Korištenje mehanizacije mora biti primjereno stanju poljoprivrednog zemljišta i njegovim svojstvima. U uvjetima kada je tlo zasićeno vodom, poplavljeno ili prikriveno snijegom za branjeno je korištenje poljoprivredne mehanizacije na poljoprivrednom zemljištu, osim prilikom žetve ili berbe usjeva.

Zaštita od erozije

Članak 11.

Agrotehničkim mjerama u svrhu zaštite poljoprivrednog zemljišta od erozije vodom i vjetrom razumijeva se zabrana skidanja humusnog, odnosno oraničnog sloja površine poljoprivrednog zemljišta. Vlasnici i posjednici poljoprivrednog zemljišta dužni su održavati dugogodišnje nasade i višegodišnje kulture podignute radi zaštite od erozije na tom zemljištu.

Na nagnutim terenima (>15%) obveza je provoditi pravilnu izmjenu usjeva.

Međuredni prostori na nagnutim terenima (>15%) pri uzgoju trajnih nasada moraju biti zatavljeni, a redovi postavljani okomito na nagib terena.

Na nagibima većim od 25% zabranjena je sjetva janj okopavinskih usjeva rijetkog sklopa. Na prostorima gdje dominiraju teksturno lakša tla pored kozervacijske obrade u cilju ublažavanja pojave i posljedice erozije vjetrom moraju se podići vjetrozaštitni pojasi.

Održavanje plodnosti tla

Članak 12.

Plodnost tla se mora održavati primjenom agrotehničkih mjera, uključujući gnojidbu, gdje je primjenjivo, kojom se povećava ili održava povoljan sadržaj makro i mikrohranjiva u tlu, te optimalne fizikalne i mikrobiološke značajke tla.

III. MJERE ZA UREĐIVANJE I ODRŽAVANJE POLJOPRIVREDNIH RUDINA

Članak 13.

Kao mjere za uređivanje i održavanje poljoprivrednih rudina propisuju se:

1. održavanje živica i međa,
2. održavanje poljskih putova,
3. uređivanje i održavanje kanala oborinske odvodnje,
4. sprečavanje zasjenjivanja susjednih parcela,
5. sadnja i održavanje vjetrobranskih pojasa.

Članak 14.

Za područje Općine Nijemci provode se mjere za uređivanje i održavanje poljoprivrednih rudina, koje obuhvaćaju:

1. zabranu sadnje višegodišnjih nasada visoko – rastućih kultura koje zasjenjuju susjedne zemljišne čestice, na način da onemogućavaju ili otežavaju poljoprivrednu proizvodnju na tim česticama,
2. održavanje zelenih ograda na način da se spriječi njihovo širenje na susjedno obradivo zemljište i putove i zasjenjenje susjednih površina prerastanjem zelene ograde,
3. održavanje i uređenje zemljišnih međa, zelenih ograda i poljskih putova tako da ne ometaju provođenje agrotehničkih mjera,
4. održavanje i uređenje poljoprivrednih površina i poljskih putova tako da budu vidljivo označeni, očišćeni od korova i višegodišnjih raslinja, radi neometanog prolaza vatrogasnih vozila,
5. održavanje i uređenje zemljišnih međa i zelenih ograda tako da budu vidljivo označene i očišćene od korova i raslinja.

Održavanje živica i međa

Članak 15.

Vlasnici i posjednici poljoprivrednog zemljišta koji zasađe živicu dužni su je redovito održavati i orezivati na način da priječe njihovo širenje na susjedno obradivo zemljište i putove, zasjenjivanje susjednih parcela, da spriječe njenu zakorovljenost i da ne ometa promet, vidljivost i preglednost poljskog puta.

Vlasnici i posjednici poljoprivrednog zemljišta dužni su održavati međe tako da budu vidljivo označene,

očišćene o korova i višegodišnjeg raslinja, te da ne ometaju provedbu agrotehničkih zahvata. Živica ne može služiti kao međa između poljoprivrednih površina.

Radi održavanja u ispravnom stanju živica i međa zabranjeno je:

- podizanje živica na međi i uz poljske putove, ako bi one nanosile štetu susjednom poljoprivrednom zemljištu ili smetale odvijanju prometa, vidljivosti ili preglednosti poljskog puta,
- neovlašteno preoravanje i pomicanje međa,
- paljenje grmlja, korova, trave i žetvenih ostataka na, i uz među.

Održavanje poljskih putova

Članak 16.

Vlasnici i posjednici poljoprivrednog zemljišta dužni su održavati poljske putove koje koriste, najmanje u opsegu potrebnom za uobičajeni prijevoz poljoprivrednim strojevima.

Određbe stavka 1. ne odnose se na putove utvrđene u mreži nerazvrstanih cesta Općine Nijemci koje se održavaju sukladno Odluci o nerazvrstanim cestama. Pod održavanjem poljskih putova smatra se naročito:

- nasipavanje kamenim materijalom (šljunak, drobljeni kamen),
 - čišćenje i održavanje odvodnih kanala, cijevnih propusta i sistema odvodnje i otjecanja oborinskih voda,
 - sprječavanje širenja živica i drugog raslinja uz putove,
 - sječa pojedinih stabala ili grana koje sprečavaju prijevoz odnosno korištenje puta,
 - sprječavanje oštećivanja putova njihovim nepravilnim korištenjem (preopterećenje, vuča trupaca, neovlašteni građevinski zahvati, nasipavanje otpadnim materijalom i sl.), uzurpacija putova i zemljišta u zaštitnom pojasu. Za održavanje putova u privatnom vlasništvu (putovi služnosti) odgovorni su vlasnici, a eventualne sporove o korištenju i održavanju putova rješava sud.
- Poljoprivredna inspekcija i poljoprivredni redar Općine Nijemci prate stanje održavanja poljskih putova, te pokreću postupke radi uređenja i održavanja istih kao i sprečavanja oštećivanja i uzurpacije putnog zemljišta i zemljišta u zaštitnom pojasu.
- Ukoliko prilikom radova na održavanju poljskih putova dođe do oštećivanja poljoprivrednog zemljišta, izvođač radova dužan je štetu otkloniti i poljoprivredno zemljište privesti njegovoj namjeni.

Zabranjuju se sve radnje koje mogu dovesti do uništavanja poljskih putova, a naročito:

- preoravanje poljskih putova,
- sužavanje poljskih putova,
- uništavanje zelenog pojasa uz poljske putove,
- iznošenje zemlje, raslinja i ostataka usjeva na poljske putove prilikom obrađivanja zemljišta,
- skretanje oborinskih i drugih voda na poljske putove.

Uređivanje i održavanje kanala oborinske odvodnje

Članak 17.

Za uređivanje i održavanje poljoprivrednih rudina provodi se mjera čišćenja prirodnih i umjetnih vodenih kanala radi sprječavanja odrona zemlji i zarastanja korova tako da se omogući prirodni tok oborinskih voda.

Za uređivanje i održavanje poljoprivrednih rudina obvezna je mjera sadnje i održavanja vjetrobanskih pojaseva. Zabranjeno je bilo kakvo odlaganje smeća, zemlje i drugih otpadaka u kanalima ili na njihovim bankinama.

Sprječavanje zasjenjivanja susjednih čestica

Članak 18.

Radi sprječavanja zasjenjivanja susjednih parcela na kojima se vrši poljoprivredna proizvodnja, zabranjuje se sadnja visokog raslinja neposredno uz međe. Živice iz članka 15. ove Odluke moraju se radi sprječavanja zasjenjivanja uredno orezivati.

Članak 19.

Vlasnici i posjednici poljoprivrednog i drugog zemljišta koje se koristi kao poljoprivredno, dužni su provoditi mjere propisane ovom Odlukom radi zaštite tog zemljišta. Vlasnici i posjednici poljoprivrednog i drugog zemljišta koje se koristi kao poljoprivredno, koji ne poduzmu odgovarajuće agrotehničke mjere ili mjere za uređivanje i održavanje poljoprivrednih rudina ove Odluke, dužni su omogućiti ovlaštenim pravnim osobama poduzimanje mjera radi provođenja agrotehničkih mjera na zemljištu u njihovom vlasništvu.

IV. MJERE ZAŠTITE OD POŽARA

Članak 20.

Pod mjerama zaštite od požara u smislu ove Odluke smatraju se mjere koje se moraju provoditi da bi se spriječila pojava i širenje požara.

Članak 21.

Vlasnici odnosno posjednici poljoprivrednog zemljišta dužni su radi sprječavanja pojave i širenja požara na poljoprivrednom zemljištu poduzimati osim mjera iz odredbe članka 7. Odluke i:

- održavati, uređivati i čistiti međe, živice, kanale, te poljske i šumske putove,
- uklanjati suhe biljne ostatke nakon provedenih agrotehničkih mjera i nakon žetve, berbe i slično
- uz među preorati li očistiti zemljište zatravljeno suhim biljem i biljnim otpadom radi sprječavanja širenja požara na susjedno zemljište,
- poljoprivredne putove održavati sposobnima za prolaz vatrogasnim vozilima.

Članak 22.

Vlasnici, odnosno posjednici poljoprivrednog zemljišta dužni su prilikom uništavanja korova i biljnog otpada spaljivanjem poduzimati sljedeće mjere:

- dobiti odobrenje nadležnog DVD-a o mjestu i vremenu spaljivanja,

- spaljivati suhi korov i biljni otpad na primjerenoj udaljenosti od ruba šumskog zemljišta te krošnja stabala, nasada na susjednim parcelama kao i od stupova dalekovoda,

- tlo na kojem se loži vatra radi spaljivanja korova i biljnog otpada mora se očistiti od trave i drugog gorivog materijala,

- pri spaljivanju korova i biljnog otpada moraju biti nazočne osobe koje su zapalile vatru i od zapaljenja vatre do njezinog potpunog sagorijevanja i uz sebe moraju imati osnovna sredstva i opremu za početno gašenje požara (lopata, kanta napunjena vodom i sl.),
- nakon sagorijevanja osobe su dužne pregledati mjesto loženja i ostatke sagorijevanja u potpunosti ugasiti vodom,

- osoba koja je zapalila vatru dužna ju je i ugasiti, a to utvrditi prebacivanjem pepela i polijevanjem vode i tek onda napustiti to mjesto.

Članak 23.

Zabranjuje se spaljivanje korova i biljnog otpada na poljoprivrednom zemljištu u razdoblju od 01. lipnja do 30. rujna tekuće godine.

V. NADZOR

Članak 24.

Nadzor nad provedbom odredbi ove Odluke provede poljoprivredna inspekcija i inspekcija zaštite od požara, te nadležni poljoprivredni redar. U provedbi nadzora nad odredbama ove Odluke nadležne inspekcije iz stavka 1. ovog članka mogu odrediti vlasnicima i posjednicima zemljišta poduzimanje određenih mjera iz ove Odluke. Službenik u obavljanju poslova nadzora može rješenjem narediti fizičkim i pravnim osobama radnje u svrhu provođenja agrotehničkih mjera i mjera za održavanje i uređenje poljoprivrednih rudina propisanih ovom Odlukom, te je o istom dužan izvještavati nadležnu poljoprivrednu inspekciju. Protiv rješenja službenika može se izjaviti žalba nadležnom upravnom odjelu županije Vukovarsko-srijemske. Žalba ne odgađa izvršenje rješenja.

VI. KAZNENE ODREDBE

Članak 25.

Novčanom kaznom od 130,00 eura kn kaznit će se fizička osoba za prekršaj ako postupi protivno odredbama iz ove Odluke.

Novčanom kaznom od 260,00 eura kaznit će se fizička osoba obrtnik i osoba koja obavlja samostalnu djelatnost ako postupi protivno odredbama iz ove Odluke.

Novčanom kaznom od 390,00 eura kn kaznit će se pravna osoba za prekršaj ako postupi protivno odredbama iz ove Odluke.

VII. PRIJELAZNE I ZAVRŠNE ODREDBE

Članak 26.

Danom stupanja na snagu ove Odluke prestaje važiti Odluka o agrotehničkim mjerama za zaštitu

poljoprivrednog zemljišta, mjerama za uređivanje i održavanje poljoprivrednih rudina, te posebnim mjerama za štite od požara na području Općine Nijemci (od 04.05.2011.g., Službeni vjesnik VSŽ 05/11).

Članak 27.

Ova Odluka stupa na snagu osmog dana od dana objave u „Službenom vjesniku Vukovarsko-srijemske županije“.

KLASA: 320-01/23-01/23
URBROJ: 2196-20-01-23-1
Nijemci, 07. lipnja 2023.

Predsjednik Općinskog vijeća:

Ivan Pandža

Na temelju članka 35. st. 6. Zakona o lokalnoj i područnoj (regionalnoj) samoupravi („Narodne novine“, br. 33/01, 60/01, 129/05, 109/07, 125/08, 36/09, 150/11, 144/12, 19/13, 137/15 i 123/17, 98/19, 144/20) i članka 28. Statuta Općine Nijemci („Službeni vjesnik Vukovarsko-srijemske županije broj 03/21) Općinsko vijeće Općine Nijemci na svojoj 25. sjednici održanoj dana 07. lipnja 2023. donijelo je

ODLUKA

O ISKNJIŽENJU NEKRETNINA ZA K.Č. BR. 1584/18 K.O. NIJEMCI K.Č. BR. 1584/19 K.O. NIJEMCI

I

Dana 17. ožujka 2023., Općina Nijemci je nakon provedenog javnog natječaja za prodaju zemljišta u Poslovnoj zoni Nijemci, KLASA: 944-04/22-01/01; URBROJ: 2196-20-02/01-22-2 i Odluke o odabiru najpovoljnijeg ponuditelja u postupku prodaje nekretnina u Poslovnoj zoni Nijemci za k. č. br. 1584/18 k.o. Nijemci, KLASA: 944-04/22-01/01; URBROJ: 2196-20-01-22-7 od 23. prosinca 2022., i Odluke o odabiru najpovoljnijeg ponuditelja u postupku prodaje nekretnina u Poslovnoj zoni Nijemci za k. č. br. 1584/19 k.o. Nijemci, KLASA: 944-04/22-01/01; URBROJ: 2196-20-01-22-8 od 23. prosinca 2022., sklopila sa Ivan Kujundžija, vlasnik obrta KIK PROJEKT Ugovor o kupoprodaji nekretnina broj Ugovora 161/2023 za k. č. br. 1584/18 k.o. Nijemci i Ugovor o kupoprodaji nekretnina broj Ugovora 162/2023 za k.č. br. 1584/19 k.o. Nijemci.

Predmet kupoprodaje su slijedeće katastarske čestice:

nekretnina pod red. br. 2. natječaja, oznake k.č.br. 1584/18, k.o. Nijemci, oranica u B. Jelačića, 5000 m²,

nekretnina pod red. Br. 3. natječaja, oznake k.č. br. 1584/19 k.o. Nijemci, oranica u B. Jelačića, 5000 m²

Člankom 4. Ugovora o kupoprodaji broj Ugovora 161/2023 utvrđeno je da je vrijednost predmetne katastarske čestice koja je postignuta na javnom

natječaju 69.500,00 kuna, odnosno 9.224,35 eura*, što umanjeno sukladno Programu razvoja gospodarstva Općine Nijemci ukupno iznosi 13.900,00 kuna odnosno 1.844,85 eura* te da će se položena jamčevina u iznosu od 10.000,00 kuna odnosno 1.327,23 eura* uračunati u podmirenje kupoprodajne cijene i da je razliku u iznosu od 3.900,00 kuna odnosno 517,62 eura* Kupac dužan isplatiti Prodavatelju Kupac dužan isplatiti Prodavatelju jednokratno. Dana 20. ožujka 2023., Ivan Kujundžija, vlasnik obrta KIK PROJEKT na račun Općine Nijemci uplatio je iznos od 517,62 eura*.

Člankom 4. Ugovora o kupoprodaji broj Ugovora 162/2023 utvrđeno je da je vrijednost predmetne katastarske čestice koja je postignuta na javnom natječaju 69.500,00 kuna, odnosno 9.224,35 eura*, što umanjeno sukladno Programu razvoja gospodarstva Općine Nijemci ukupno iznosi 27.800,00 kuna odnosno 3.689,69 eura* te da će se položena jamčevina u iznosu od 10.000,00 kuna odnosno 1.327,23 eura* uračunati u podmirenje kupoprodajne cijene i da je razliku u iznosu od 17.800,00 kuna odnosno 2.362,46 eura* Kupac dužan isplatiti Prodavatelju Kupac dužan isplatiti Prodavatelju jednokratno. Dana 20. ožujka 2023., Ivan Kujundžija, vlasnik obrta KIK PROJEKT na račun Općine Nijemci uplatio je iznos od 2.362,46 EURA*.

Na temelju Ugovora o kupoprodaji nekretnina, broj 161/2023, broj: OV-2590/2023 u Općinskom sudu u Vinkovcima Stalna služba u Otoku Zemljišnoknjižni odjel, dana 05. travnja 2023., izvršena je uknjižba prava vlasništva na nekretninama Općina Nijemci, Trg kralja Tomislava 6, Posl. br. Z-3004/2023 koje se sastoje od:

nekretnina k.č.br. 1584/18, k.o. Nijemci, oranica u B. Jelačića, 5000 m²,

za korist Ivan Kujundžija, OIB: 41802311349, Petrinjska 2, 32 100 Vinkovci.

Na temelju Ugovora o kupoprodaji nekretnina, broj 162/2023, broj: OV-2592/2023 u Općinskom sudu u Vinkovcima Stalna služba u Otoku Zemljišnoknjižni odjel, dana 05. travnja 2023., izvršena je uknjižba prava vlasništva na nekretninama Općina Nijemci, Trg kralja Tomislava 6, Posl. br. Z-3003/2023 koje se sastoje od:

nekretnina k.č.br. 1584/19, k.o. Nijemci, oranica u B. Jelačića, 5000 m²,

za korist Ivan Kujundžija, OIB: 41802311349, Petrinjska 2, 32 100 Vinkovci.

II

Zadužuje se Upravni odjel za financije, razvoj i gospodarstvo da evidentira isknjiženje slijedećih čestica:

nekretnina k.č.br. 1584/18, k.o. Nijemci, oranica u B. Jelačića, 5000 m², inventurni broj: 1083

nekretnina kč.br. 1584/19, k.o. Nijemci,
oranica u B. Jelačića, 5000 m², inventurni broj: 1084 u
poslovnim knjigama Općine Nijemci.

KLASA: 944-04/22-01/01
URBROJ: 2196-20-01-23-15
Nijemci, 07. lipnja 2023.

Predsjednik Općinskog vijeća:
Ivan Pandža

OPĆINA TOMPOJEVCI AKTI OPĆINSKOG NAČELNIKA

Na temelju članka 13. stavka 1. Zakona o pravu na pristup informacijama („Narodne novine“, broj 25/13, 85/15 i 69/22) i članka 48. Statuta Općine Tompojevci („Službeni vjesnik“ Vukovarsko-srijemske županije br. 04/21 i 19/22) Općinski načelnik Općine Tompojevci donosi:

ODLUKU o imenovanju zamjenice službenika za informiranje Općine Tompojevci

I.

Ovom Odlukom određuje se službena osoba mjerodavna za rješavanje ostvarivanja prava na pristup informacijama u Općini Tompojevci (u daljnjem tekstu: Općina) za vrijeme odsutnosti službenika za informiranje (u daljnjem tekstu: zamjenica službenika za informiranje).

II.

Zamjenicom službenika za informiranje određuje se Melita Bitunjac, administrativni tajnik u Jedinstvenom upravnom odjelu Općine.

III.

U slučaju spriječenosti i odsutnosti službenika za informiranje, zamjenica službenika za informiranje brine o provedbi Zakona o pravu na pristup informacijama u Općini, te obavlja poslove koji su Zakonom stavljeni u djelokrug službenika za informiranje.

IV.

Informacija o imenovanju i podaci o zamjenici službenika za informiranje bit će objavljeni na internetskoj stranici Općine.

V.

Ova Odluka stupa na snagu danom donošenja i objavit će se u „Službenom vjesniku“ Vukovarsko-srijemske županije.

KLASA: 024-03/23-02/07

URBROJ: 2196-26-03-23-1

Tompojevci, 01.08.2023. godine

Općinski načelnik:

Milan Grubač

OPĆINA VOĐINCI
AKTI OPĆINSKOG VIJEĆA

Na temelju ovlaštenja iz članka 113. st. 3. Zakona o prostornom uređenju ("Narodne novine", br. 153/13) Općinsko vijeće, objavljuje pročišćeni tekst Odredbi za provedbu Prostornog plana uređenja Općine Vođinci.

Pročišćeni tekst Odredbi za provedbu sadrži tekst koji je objavljen u „Službenom vjesniku“ Vukovarsko-srijemske županije broj 25/18 i 11/23.

PROSTORNI PLAN UREĐENJA OPĆINE VOĐINCI

(Pročišćeni tekst Odredbi za provedbu)

II. ODREDBE ZA PROVEDBU

A) ODREDBE KOJIMA SE UREĐUJU UVJETI ZA GRAĐENJE U SKLADU S KOJIMA SE IZDAJE LOKACIJSKA DOZVOLA I RJEŠENJE O UVJETIMA GRAĐENJA

1. UVJETI ZA ODREĐIVANJE NAMJENA POVRŠINA NA PODRUČJU OPĆINE

1.1. NAMJENA POVRŠINA

Članak 5.

U ovome Planu površine za razvoj i uređenje prikazane su u kartografskom prikazu br. 1. "Korištenje i namjena površina" i određuju se za sljedeće namjene:

1. Površine za razvoj i uređenje naselja:
 - građevinsko područje naselja Vođinci
2. Površine za razvoj i uređenje van naselja i izdvojenih dijelova naselja:
 - a) Izdvojeno građevinsko područje
 - gospodarske zone
 - sportsko-rekreacijske namjene
 - b) Poljoprivredno tlo isključivo osnovne namjene
 - vrijedno obradivo tlo,
 - privremeno nepogodno tlo za obradu
 - c) Šuma isključivo osnovne namjene
 - gospodarska šuma (Š1),
 - d) Vodne površine
 - Vodotoci (kanali).
 - e) Prometne površine

Članak 6.

Površine određene u kartografskom prikazu 1. "Korištenje i namjena površina" detaljnije se razgraničavaju na sljedeći način:

- sva građevinska područja prikazana su u kartografskom prikazu br. 4., na katastarskoj karti u mjerilu 1:5.000.
Detaljna namjena građevinskih područja utvrđuje se prostornim planovima užih područja ili na temelju ove Odluke,
- vrijedno i ostalo obradivo poljoprivredno tlo detaljnije specijaliziranom studijom ili elaboratom kojim se detaljnije definira bonitetna vrijednost tla,

- šume gospodarske namjene i ostalo šumsko zemljište isključivo osnovne namjene utvrđuju se na temelju podataka o šumskom zemljištu tijela Državne uprave nadležnog za katastarske poslove i podataka Hrvatskih šuma,
- prirodni vodni tok određen je obalnom crtom koju utvrđuje ustanova s javnim ovlastima nadležna za vodnogospodarstvo, ili crtom vodnog dobra kojeg utvrđuje nadležna ustanova prema posebnom propisu,
- prometne površine određuju se sukladno članku 7. i 8. ove Odluke,

Članak 7.

Prometne, energetske i vodno gospodarske građevine određene su funkcijom i kategorijom i prikazane na kartografskim prikazima br. 1. do 2.e.

Prostor za prometne i infrastrukturne građevine utvrđuje se na sljedeći način:

- za postojeće građevine prostor je utvrđen stvarom katastarskom česticom i pojasom primjene posebnih uvjeta prema posebnim propisima. Sve postojeće građevine, bilo da se zadržavaju ili uklanjaju, mogu se rekonstruirati pri čemu su moguće izmjene trase u cilju poboljšanja funkcioniranja građevine,
- trase novih infrastrukturnih građevina su orijentacijske i moguće ih je mijenjati unutar koridora čija ukupna širina iznosi:

za planiranu trasu državne ceste D 46	100,0 m,
za vodove vodoopskrbe i odvodnog sustava	300,0 m,
za vodove do objekata prikazanih simbolima vezano na stvarni smještaj objekta,	
za lokalne glavne distribucijske plinovode	100,0 m.

Širina koridora iz stavka 2. ovoga članka utvrđuje se simetrično u odnosu na os infrastrukturne građevine, prikazane u kartografskim prikazima ovog Plana.

Utvrđena širina planskog koridora za planiranu trasu državne ceste D 46 iz stavka 2. ne primjenjuju se na dijelu prolaza planiranog koridora uz lzdvojeno građevinsko područje izvan naselja gospodarske zone, a planska širina koridora za trasu na tom dijelu naznačena je na kartografskom prikazu br. 4..

Postojeće i planirane linijske infrastrukturne površine (postojeći i planirani koridori ili trase) određene su aproksimativno u prostoru. Točna trasa odredit će se idejnim rješenjem (projektom) za pojedini zahvat u prostoru.

Članak 8.

Lokacija novih građevina prometa i infrastrukture koje su u ovome Planu prikazane simbolom su orijentacijske, a detaljnije se utvrđuju na temelju projekta.

Za izgradnju elektroničke komunikacijske infrastrukture i povezane opreme utvrđeno je područje za smještaj rešetkastog antenskog stupa u radijusu od 1.500,0 m. Područje je omeđeno kružnim prstenom, a granicom područja smatra se os nacrtanog kružnog prstena.

1.2. PODRUČJA POSEBNIH OGRANIČENJA U KORIŠTENJU

Članak 9.

U ovome Planu utvrđuju se sljedeća područja posebnih ograničenja u korištenju:

- zaštićena kulturna dobra,
- područje intenziteta potresa VII stupnja MCS ljestvice,
- prostor rezerviran za zone sanitarne zaštite crpilišta,
- inundacijski pojas uz kanal Vođinački rit kao i ostala ležišta voda,
- koridori za planirane infrastrukturne građevine,

- Zaštitni koridor magistralnog vodoopskrbnog voda i to:
 - na dijelu vodoopskrbnog cjevovoda DN 700 mm u širini 20,0m,
 - na dijelu vodoopskrbnog cjevovoda DN 300 mm u širini 12,0 m,
 - za ostale magistralne vodoopskrbne vodove u širini 12,0 m.

Područja posebnih ograničenja iz stavka 1. ovoga članka, alineje 1. 2. i 5., prikazana su na kartografskom prikazu br. 3. "Uvjeti korištenja i zaštite prostora".

Članak 10.

Područja posebnih ograničenja u korištenju detaljnije se utvrđuju na sljedeći način:

- zaštićena kulturna dobra na temelju akata o zaštiti,
- prostor rezerviran za zonu sanitarne zaštite crpilišta krugom radijusa 2.000,0 m,
- granicu inundacijskog pojasa utvrđuje ustanova s javnim ovlastima nadležna za vodnogospodarstvo,
- zaštitni koridor magistralnog vodoopskrbnog voda, sukladno čl. 9. ove Odluke ili podacima nadležnog poduzeća.
- evidentirana kulturna dobra-kulturna dobra od lokalnog značenja.

1.3. UVJETI KORIŠTENJA NA PODRUČJIMA S POSEBNIM OGRANIČENJIMA U KORIŠTENJU PROSTORA

Članak 11.

Uvjeti korištenja zaštićenih i evidentiranih kulturnih dobara, vodozaštitnog područja crpilišta i inundacijskog pojasa te uvjeti gradnje u odnosu na intenzitet potresa utvrđuju se na temelju posebnih propisa.

Članak 12.

Na prostoru rezerviranom za zone sanitarne zaštite crpilišta do donošenja Odluke o zaštiti izvorišta, uvjeti korištenja i gradnje utvrđuju se sukladno uvjetima utvrđenim posebnim propisom za III zonu sanitarne zaštite.

Nakon donošenja Odluke o zaštiti izvorišta, na područjima iz stavka 1. ovog članka koja se nalaze van zona sanitarne zaštite primjenjivat će se odredbe ove Odluke, sukladno postojećem načinu korištenja.

Članak 13.

U koridorima planiranih prometnica i infrastrukture, čije širine su utvrđene u čl. 7. ove Odluke ne mogu se do utvrđivanja točne trase i lokacije planirati i graditi stambene i gospodarske građevine koje se sukladno odredbama ove Odluke mogu graditi van građevinskih područja.

Ograničenja iz stavka 1. ovog članka ne primjenjuju se na područja za smještaj samostojećeg antenskog stupa.

U zaštitnom koridoru magistralnog vodoopskrbnog voda nije dozvoljena gradnja izuzev prema posebnim uvjetima nadležnog poduzeća.

Na prostoru određenom za koridore i lokacije prometnih i drugih infrastrukturnih građevina, a koji preostane nakon izgradnje građevine, prestaje ograničenje iz stavka 1. ovoga članka.

2. UVJETI ZA UREĐENJE PROSTORA

2.1. GRAĐEVINE OD VAŽNOSTI ZA DRŽAVU I ŽUPANIJU

Članak 14.

Na području Općine Vođinci izgrađene su ili se planira gradnja sljedećih građevina od važnosti za Državu:

- a) Prometne građevine
 - Cestovne građevine
 - postojeća i planirana trasa državne ceste D 46.
 - Željezničke građevine
 - postojeća trasa željezničke pruge za međunarodni promet M 104
- b) Energetske građevine
 - Građevine za transport nafte i plina s pripadajućim objektima, postrojenjima i uređajima:

Postojeće:

 - Magistralni plinovod DN 400/50 Slavonski Brod - Vinkovci
 - Magistralni naftovod DN 300/50 Đeletovci - Rušćica
 - Magistralni naftovod JANAF

Planirane:

 - Međunarodni naftovod PEOB
 - Magistralni plinovod Slavonski Brod - Vinkovci

Članak 15.

Na području Općine izgrađene su ili se planira gradnja sljedećih građevina od važnosti za Županiju:

- a) Prometne građevine
 - Cestovne građevine s pripadajućim objektima i uređajima
 - mreža županijskih cesta.
 - Elektroničke komunikacije građevine:
 - elektronička komunikacijska infrastruktura i druga povezana oprema županijskog značaja
 - Poštanske građevine
 - poštanski ured Vođinci.
- b) Energetske građevine
 - Elektroenergetske građevine

Postojeća građevina prijenosa električne energije je:

 - DV 110 kV Đakovo - Vinkovci.
 - Građevine za korištenje voda
 - magistralni cjevovod,
 - alternativna trasa planiranog magistralnog cjevovoda
 - planirani sustav za odvodnju i pročišćavanje otpadnih voda

Članak 16.

Prostor za građevine od važnosti za Državu i Županiju osigurava se na sljedeći način:

- za prometne i infrastrukturne građevine sukladno čl. 7. i 8. ove Odluke.

Članak 17.

Na kartografskim prikazima 1. do 2.e., sve građevine iz čl. 14. i 15. označene su kao postojeće građevine i građevine koje su u ovome Planu planirane za gradnju. Sukladno tome, prostor za gradnju građevina od važnosti za Državu i Županiju osigurava se prema čl. 7. i 8. ove Odluke.

2.2. GRAĐEVINSKA PODRUČJA NASELJA

2.2.1. Namjena građevina u građevinskom području naselja

Članak 18.

Unutar građevinskih područja naselja moguće je smjestiti one djelatnosti koje osiguravaju prostorni sklad uređenja i razvoja naselja i to usklađeno s namjenom površina i interesima drugih korisnika prostora te tako da se isključe negativni funkcionalni i ekološki učinci na druge funkcije naselja, da se ne smanji kvaliteta života u naseljima, a u skladu s posebnim propisima.

Članak 19.

U građevinskom području naselja mogu se graditi stambene građevine, građevine javnih i društvenih djelatnosti, građevine gospodarskih djelatnosti, športsko-rekreacijske građevine, građevine za komunalne djelatnosti, građevine za posebne namjene, pomoćne i prometne građevine i građevine infrastrukture, građevine mješovite namjene te ostale građevine u funkciji razvoja i uređenja naselja, a prema uvjetima utvrđenim u ovom Planu.

Građevine mješovite namjene su građevine sa više funkcija odnosno za više djelatnosti.

Članak 20.

Detaljna namjena površina i građevina utvrđuje se u dokumentima uređenja užih područja.

2.2.2. Opći uvjeti gradnje i uređenja prostora

Članak 21.

Opći uvjeti gradnje primjenjuju se na sve građevne čestice i građevine u građevinskim područjima i van njih.

2.2.2.1. Građevne čestice

Članak 22.

Građevna čestica je čestica zemljišta s pristupom na prometnu površinu koja je izgrađena ili koju je u skladu s uvjetima prostornog plana planirano utvrditi oblikom i površinom od jedne ili više čestica zemljišta ili njihovih dijelova te izgraditi, odnosno urediti.

Minimalna širina regulacijske linije građevne čestice iznosi 3,0 m, osim za infrastrukturne građevine (trafostanice, mjerno-redukcijske stanice, telekomunikacijski stupovi, prometne građevine i sl.).

Građevna čestica na kojoj su postojeće legalno izgrađene građevine može imati osiguran pristup na način služnosti prolaza preko druge čestice i sl.

Površina javne namjene je svaka površina čije je korištenje namijenjeno svima i pod jednakim uvjetima (javne ceste, ulice, trgovi, tržnice, igrališta, parkirališta, groblja, parkovne i zelene površine u naselju, rekreacijske površine i sl.).

Prometna površina je površina javne namjene ili površina u vlasništvu vlasnika građevnih čestica ili površina na kojoj je osnovano pravo služnosti prolaza, a kojom se osigurava pristup do građevnih čestica.

Članak 23.

Za građevine koje se postavljaju na površine javne namjene (kiosci, nadstrašnice za sklanjanje ljudi u javnom prometu, tende, ljetni vrtovi, spomenici i drugi elementi urbane opreme i slično) ne formiraju se građevne čestice nego se postavljaju na građevnu česticu površine javne namjene.

Članak 24.

Za linearne infrastrukturne građevine (osim cesta) ne formiraju se građevne čestice nego se iste vode po postojećim česticama osim za pojedinačne građevine na trasi, kada je zbog funkcioniranja građevine potrebno formirati građevnu česticu.

Članak 25.

Cesta i druga površina javne namjene može se graditi na više građevnih čestica.

Članak 26.

Građevna čestica infrastrukturne građevine koja je u funkciji prometa, veza, energetike, vodoopskrbe, odvodnje, vodoprivrede (trafostanice, mjerno-redukcijske stanice, telekomunikacijski stupovi i sl.) može imati minimalnu površinu jednaku tlocrtnoj veličini građevine odnosno koeficijent izgrađenosti građevne čestice (k_{ig}) 1,0 te ne mora imati regulacijsku liniju.

Ukoliko se ta vrsta građevine postavlja na površinu javne namjene ili građevnu česticu neke druge građevine ne mora se formirati posebna građevna čestica.

Članak 27.

Zajednička međa građevne čestice i površine javne namjene je regulacijska linija, a dvorišne međe su međe građevne čestice sa susjednim katastarskim česticama, koje nisu javne.

Članak 28.

Koeficijent izgrađenosti građevne čestice (k_{ig}) je odnos površine zemljišta pod svim građevinama na građevnoj čestici i ukupne površine građevne čestice.

Zemljište pod građevinom utvrđuje se sukladno posebnom propisu.

Članak 29.

Koeficijent iskorištenosti građevne čestice (k_{is}) je odnos građevinske (bruto) površine svih građevina na građevnoj čestici i površine građevne čestice.

2.2.2.2. Način i uvjeti gradnje građevina**Članak 30.**

Način gradnje građevine određen je položajem građevine u odnosu na dvorišne međe građevne čestice.

S obzirom na način gradnje sve građevine mogu biti: samostojeće, poluprisonjene i prisonjene u odnosu na dvorišne međe građevne čestice.

Članak 31.

Samostojeće građevine su one koje se grade na udaljenosti min. 3,0 m od svih dvorišnih međa.

Minimalna širina građevne čestice za gradnju samostojeće građevine je 12m.

Iznimno od stavka 1. ovoga članka samostojeće građevine mogu se jednom svojom stranom približiti dvorišnoj međi i na manju udaljenost, ali ne manju od 1,0 m.

Članak 32.

Poluprisonjene građevine se jednim pročeljem nalaze na dvorišnoj međi, a udaljenost drugih pročelja građevine od ostalih dvorišnih međa je min. 3,0 m.

Minimalna širina građevne čestice za gradnju poluprislonjene građevine je 11m.

Prislonjene građevine se s dva pročelja nalaze na dvorišnoj međi, a udaljenost drugih pročelja od dvorišne međe je min.3,0 m.

Minimalna širina građevne čestice za gradnju prislonjene građevine je 8m.

Smatra se da se pročelje nalazi na međi ako se više od 50% površine pročelja nalazi na međi. Dio tog pročelja koji se ne nalazi na međi mora od nje biti udaljen min.1,0 m.

Članak 33.

Otvor na pročelju građevine koji se približava dvorišnoj međi pod kutem 45° ili manjim, mora biti udaljen min. 3,0 m od dvorišne međe.

Otvorima iz prethodnog stavka ne smatraju se fiksna ustakljenja neprozirnim staklom, veličine do 60x60 cm, dijelovi zida od neprozirnog materijala, te ventilacijski otvori promjera do 15 cm, odnosno 15x20 cm ako su pravokutnog oblika. Takvi otvori moraju biti na udaljenosti min. 1,0 m od međe .

Članak 34.

Udaljenost građevine od međe je udaljenost vertikalne projekcije svih nadzemnih dijelova građevine na građevnu česticu, u točki koja je najbliža toj međi (ne uzimaju se u obzir dijelovi nadstrešnice, terase u prizemlju, strehe krovišta, pristupne stepenice, temelji i zaštitni zid hidroizolacije (s obvezom da se oborinska voda ne odvodi na susjednu građevnu česticu)).

Članak 35.

Udaljenost se uvijek mjeri okomito na među i to od vanjske završno obrađene plohe koja zatvara građevinu.

Članak 36.

Udaljenost ležećih krovnih otvora od međe mjeri se od najbliže točke plohe krova, uz sam rub otvora, a kod stojećih krovnih otvora od najbliže točke okvira ili drugog elementa koji zatvara taj otvor do međe.

Zadane udaljenosti ne odnose se na krovne prozore koji se izvode na krovnoj plohi manjeg nagiba od 45°.

Članak 37.

Građevine mogu imati istake do 30,0 cm izvan građevne čestice na površinu javne namjene u nadzemnim etažama: profilacije u žbuci i druge ukrasne elemente na pročelju, uz uvjet da ostane min.1,5 m slobodna širina pješačke staze.

Članak 38.

Streha građevine može biti konzolno istaknuta do 1,0 m od regulacijske linije na površinu javne namjene, njena vertikalna projekcija mora biti udaljena min. 0,5 m od kolnika, a njena visina na najnižem dijelu mora biti min. 3,0 m od površine javne namjene.

Članak 39.

Građevine mogu imati pojedine istaknute dijelove izvan građevne čestice na javnu pješačku, kolno-pješačku ili zelenu površinu i to:

- a) konzolno izvedene balkone, loggie, erkere i pojedinačne zatvorene dijelove građevine pod uvjetom da svijetla visina između uređene površine javne namjene i donjeg ruba istaka ne bude manja od 3,0 m, da istak ne bude širi od 1,5 m na površini javne namjene. Maksimalna građevinska bruto površina istaknutih dijelova pojedine etaže ne smije biti veća od 5% građevinske bruto površine etaže. Vertikalna projekcija istaka mora biti udaljena min. 0,5 m od ruba kolnika;

- b) konzolno izvedene nadstrešnice i sl., i to u dijelu pročelja između gornjeg ruba otvora prizemlja i donjeg ruba otvora etaže iznad prizemlja građevine pod uvjetom da svijetla visina između uređene površine javne namjene i donjeg ruba istaka ne bude manja od 3,0 m i da vertikalna projekcija istaka bude udaljena minimalno 0,5 m od ruba kolnika.

Članak 40.

Ako je postojeća građevina izgrađena na više katastarskih čestica ista se može rekonstruirati u postojećim vanjskim gabaritima zgrade.

Legalne postojeće građevine (dovršene i nedovršene) koje se rekonstruiraju mogu zadržati postojeće udaljenosti od dvorišnih međa i regulacijske linije i ako su manje od udaljenosti propisanih ovom Odlukom, te mogu zadržati i postojeći koeficijent izgrađenosti i ako je veći od dozvoljenog ovom Odlukom.

Članak 41.

Elementi kojima se određuje veličina građevine u ovom Planu su: građevinska bruto površina (m²), ukupna visina građevine (m) i etažna visina građevine (oznaka i broj etaža).

Ukupna visina građevine mjeri se od konačno zaravnatog i uređenog terena na njegovom najnižem dijelu uz pročelje građevine do najviše točke krova (sljemena).

Dimnjaci, antene, ventilacijski elementi i drugi slični istaci unutar kojih se ne nalaze zatvorene prostorije ne uračunavaju se u ukupnu visinu građevine.

Etažna visina građevine je visina građevine izražena u broju etaža.

Etaže građevine su: podrum (Po), suteran (S), prizemlje (P), katovi (K), potkrovlje (Pk) i tavan (T).

Članak 42.

Podrum se smatra etaža čija kota gornjeg ruba stropne konstrukcije nije više od 1,2 m od najniže kote konačnog zaravnatog terena.

Članak 43.

Suteranom se smatra etaža čija kota gornjeg ruba stropne konstrukcije nije više od 2,2 m od najniže kote konačno zaravnatog terena, na pročelju s ulične strane, i koja je manje od jedne polovice volumena ukopana u teren.

Članak 44.

Prizemlje (P) je dio građevine čiji se prostor nalazi neposredno na površini, odnosno najviše 1,5 m iznad konačno uređenog i zaravnatog terena mjereno na najnižoj točki uz pročelje građevine ili čiji se prostor nalazi iznad podruma i/ili suterana (ispod poda kata ili krova).

Članak 45.

Kat (K) je dio građevine čiji se prostor nalazi između dva poda iznad prizemlja.

Članak 46.

Potkrovlje (Pk) je dio građevine čiji se prostor nalazi iznad zadnjega kata i neposredno ispod kosog ili zaobljenog krova, a visina nadozida ne može biti viša od 1,6 m.

Prozori u potkrovlju se mogu izvesti na zabatnom zidu, koji je udaljen od međe min. 3,0 m, u kosini krova ili kao stojeći krovni prozori čiji su bočni zidovi udaljeni od međe isto koliko i građevina.

Članak 47.

Tavan (T) je dio građevine čiji se prostor nalazi iznad zadnjega kata i neposredno ispod kosog ili zaobljenog krova, a visina nadozida ne može biti viša od 0,5 m, ali bez određene namjene i sa bitno slabijom završnom obradom podova, zidova i stropova.

Članak 48.

Balkoni koji su dužom stranom paralelni s dvorišnom međom ili koji su položeni pod kutem manjim od 45° u odnosu na dvorišnu među moraju od nje biti udaljeni min. 3,0 m.

Članak 49.

Udaljenost bočne strane balkona, lođa, terasa i otvorenih pristupnih stuba ne može biti manja od 1,0m od dvorišne međe. Do visine 1,80m moraju se zatvoriti neprozirnim materijalom.

Članak 50.

Ukoliko na zidu postojeće građevine izgrađene uz dvorišnu među ili na udaljenosti manjoj od 1,0 m, postoje legalno izgrađeni otvori, isti se moraju u slučaju izgradnje na susjednoj građevnoj čestici zaštititi na način da se oko otvora izvede svjetlarnik. Svjetlarnik mora biti širi od otvora za 0,10 m sa svake strane, ali ne uži od 1,0 m. Udaljenost nasuprotnog zida svjetlarnika od prozora iznosi min. 3,0 m.

Ukoliko se radi o ventilacijskim otvorima isti se moraju zaštititi samo ako se nalaze na samoj međi i to svjetlarnikom dimenzije 1,0x1,0 ili ventilacijskim kanalom spojenim na ventilacijski otvor. Ventilacijski kanal mora izlaziti u vanjski prostor i na vlastitu katastarsku česticu.

Članak 51.

Građevine treba oblikovati sukladno osobitostima lokacije, okolnog područja i krajolika u kojem se građevina nalazi.

Članak 52.

Oborinska voda ne smije se odvoditi na susjednu građevnu česticu ili građevinu, niti je ugrožavati.

Članak 53.

Sve građevine se moraju planirati, projektirati i graditi sukladno posebnom propisu o sprječavanju arhitektonsko-urbanističkih barijera.

2.2.2.3. Uvjeti uređenja građevnih čestica**Članak 54.**

Na međama građevne čestice za gradnju građevina mogu se podizati ograde.

Uz regulacijsku liniju se izvode ulične ograde, a uz dvorišne međe dvorišne ograde.

Ulična ograda može biti visine max. 1,80 m, a dvorišne max. 2,0 m.

Članak 55.

Oborinska voda s građevne čestice ne smije se odvoditi na susjednu građevnu česticu ili građevinu, niti ih ugrožavati.

2.2.2.4. Način i uvjeti priključenja građevne čestice odnosno građevine na javnu prometnu površinu i komunalnu infrastrukturu**Članak 56.**

Ako se gradi kolni pristup od ceste do građevne čestice, on mora biti širine min. 3,0 m.

Prilikom izgradnje kolnih pristupa preko površine javne namjene ne smiju se ugrožavati postojeće građevine na površini javne namjene ili onemogućiti njihovo korištenje.

Članak 57.

Radi omogućavanja spašavanja osoba iz građevine i gašenja požara na građevini i otvorenom prostoru, građevina mora imati vatrogasni prilaz određen prema posebnom propisu.

Vatrogasni prilaz mora se osigurati s površine javne namjene, preko vlastite građevne čestice ili preko susjedne građevne čestice, ako je uknjiženo pravo prolaza.

Članak 58.

Ako na dijelu građevinskog područja postoji vodoopskrbna i kanalizacijska mreža, građevine se obvezno moraju priključiti na mrežu.

Članak 59.

Na neizgrađenom, ali uređenom dijelu građevinskog područja, koje je prikazano na kartografskom prikazu građevinskog područja, ne može se graditi ako zemljište nije komunalno opremljeno na minimalnoj razini.

Minimalna razina komunalne opremljenosti u građevinskim područjima naselja je sljedeća:

- kolnik izveden u kamenom materijalu (makadam) minimalne širine 4,0 m, te propisani broj parkirališnih mjesta prema čl. 165. ove Odluke,
- mogućnost priključka na javni vodovod ili na vlastiti bunar,
- mogućnost priključka na kanalizacijsku mrežu ili vlastitu sabirnu jamu za otpadne vode,
- mogućnost priključka na elektroenergetsku mrežu.

Osiguranje minimalne razine komunalne opremljenosti prema prethodnom stavku nije obvezno za građevine koje za svoju funkciju ne trebaju kolni prilaz, odnosno elektroenergetski i vodovodni priključak, te za građevnu česticu infrastrukturne građevine.

2.2.3. Uvjeti gradnje stambenih građevina

2.2.3.1. Obiteljske stambene građevine

Članak 60.

Obiteljska stambena građevina je građevina stalnog stanovanja s najviše 3 stana.

Obiteljskom stambenom građevinom iz prethodnog stavka smatra se i građevina mješovite namjene s najviše 3 stana, čija je osnovna namjena stanovanje. Osnovna namjena građevine utvrđuje se sukladno čl. 117. ove Odluke.

Članak 61.

Na jednoj građevnoj čestici obiteljskog stanovanja može se graditi samo jedna obiteljska stambena građevina te građevine gospodarskih, javnih i društvenih djelatnosti te pomoćne građevine, sukladno ovoj Odluci.

Iznimno, ako na građevnoj čestici ima više postojećih legalno izgrađenih obiteljskih stambenih građevina, moguća je njihova rekonstrukcija pod uvjetom da se ne povećava postojeći koeficijent izgrađenosti (k_{ig}), ako je veći od dozvoljenog.

Iznimno od stavka 1. ovoga članka u slučaju da je postojeća stambena građevina zaštićena sukladno posebnom zakonu (ili je u ovome Planu utvrđena kao posebno vrijedna), na jednoj građevnoj čestici može se dozvoliti gradnja druge stambene obiteljske građevine, pod uvjetom da se zaštićena (ili osobito vrijedna) građevina zadrži u izvornom obliku.

Gospodarske građevine koje se mogu graditi na građevnoj čestici obiteljskog stanovanja utvrđene su u čl. 87. ove Odluke.

Veličina i način korištenja građevne čestice

Članak 62.

U građevinskom području naselja utvrđuju se sljedeće najmanje veličine i najveći koeficijenti izgrađenosti građevnih čestica za obiteljsku stambenu gradnju:

NAJMANJA VELIČINA I NAJVEĆI KOEFICIJENT IZGRAĐENOSTI
GRAĐEVNIH ČESTICA ZA OBITELJSKE STAMBENE GRAĐEVINE

NAČIN GRADNJE	NAJMANJA VELIČINA GRAĐEVNE ČESTICE (m ²)	NAJVEĆI KOEFICIJENT IZGRAĐENOSTI (K _{ig})
a) Samostojeći	300	0,4
b) Poluprisonjeni	250	0,5
c) Prisonjeni	200	0,6

Članak 63.

Iznimno od čl. 62., veličina parcele i koeficijent izgrađenosti mogu se utvrditi i drugačije u sljedećim slučajevima:

- kod zamjene postojeće obiteljske građevine novom, (u slučaju da nisu ispunjeni uvjeti za veličinu građevne čestice iz čl. 62., nova se građevina može graditi na postojećoj građevnoj čestici manje veličine, a koeficijent izgrađenosti može biti veći, ali ne veći od postojećeg, ili
- za uglovne građevne čestice čija površina je manja od 350,0 m², na kojima se gradi građevina na prisonjeni način gradnje, koeficijent izgrađenosti (K_{ig}) može biti i veći, ali ne veći od 0,75, ili
- kada je to uvjetovano uvjetima zaštite kulturnih dobara (koeficijent izgrađenosti (K_{ig}) max. 0,6),
- kada se na građevnoj čestici osim obiteljske stambene građevine gradi i građevina PPUT djelatnosti maksimalni koeficijent izgrađenosti građevne čestice (K_{ig}) je 0,6 neovisno o načinu gradnje,

Članak 64.

Obiteljske stambene građevine mogu se graditi do najviše 30,0 m dubine građevne čestice, mjereno od regulacijske linije.

Uvjeti gradnje građevina

Članak 65.

Etažna visina obiteljske stambene građevine ne može biti veća od podruma ili suterena, prizemlja, kata i potkrovlja (tavana).

Članak 66.

Na dubini većoj od 20,0 m od regulacijske linije ukupna visina na dvorišnoj međi može iznositi na toj međi maksimalno 7,0 od kote terena, neposredno uz među.

Ukupna visina građevine odnosno dijela građevine može se povećavati udaljavanjem od međe s tim da max. ukupna visina građevine odnosno dijela građevine može iznositi 7,0 m+1/2 udaljenosti od dvorišne međe.

2.2.3.2. Višestambene građevine

Članak 67.

Višestambena građevina je građevina s najmanje 4 stana.

Višestambenom građevinom smatra se i građevina mješovite namjene s min. 4 stana, čija je osnovna namjena stanovanje. Osnovna namjena građevine utvrđuje se sukladno čl. 117. ove Odluke.

Veličina i način korištenja građevne čestice

Članak 68.

Na jednoj građevnoj čestici može se graditi samo jedna višestambena građevina i pomoćne građevine u funkciji višestambene građevine.

Članak 69.

Minimalna površina građevne čestice za višestambenu gradnju je slijedeća:

- 180,0 m² za građevne čestice na kojima je dozvoljen maksimalni koeficijent izgrađenosti 1,0,
- 450,0 m² u ostalim slučajevima.

Članak 70.

Koeficijent izgrađenosti građevne čestice (k_{ig}) za višestambenu izgradnju iznosi najviše:

- 1,0 ako su pomoćni sadržaji u sklopu građevine i ako su najmanje dvije granice građevne čestice istovremeno i regulacijske linije,
- 0,40 u ostalim slučajevima.

Uvjeti gradnje građevina

Članak 71.

Najveća dozvoljena etažna visina višestambene građevine je podrum/suteren i 4 nadzemnih etaža.

Višestambene građevine koje se kao prislonjene ili poluprislonjene interpoliraju između obiteljskih stambenih građevina trebaju im se svojom visinom prilagoditi.

Ako se višestambena građevina gradi kao slobodnostojeća u okruženju obiteljskih stambenih građevina minimalna udaljenost od dvorišnih međa je 3,0 m.

2.2.4. Uvjeti gradnje građevina javnih i društvenih djelatnosti

Članak 72.

Građevine javnih i društvenih djelatnosti su građevine upravne, socijalne, zdravstvene, predškolske, obrazovne, kulturne i vjerske i sl. građevine.

Članak 73.

Građevine javnih i društvenih djelatnosti mogu se graditi u građevinskom području naselja, na zasebnim građevnim česticama i kao zasebne građevine na građevnim česticama druge namjene, osim građevnih četice prometa i infrastrukture.

Članak 74.

U sklopu građevnih čestica za gradnju proizvodnih građevina mogu se graditi građevine javnih i društvenih djelatnosti isključivo za potrebe radnika koji rade na toj građevnoj čestici.

Veličina i način korištenja građevne čestice

Članak 75.

Veličina građevne čestice građevina javnih i društvenih djelatnosti utvrđuje se sukladno detaljnoj namjeni građevine, na način da se omogući njezino normalno korištenje i sukladno posebnim propisima.

Članak 76.

Veličina građevne čestice za školu iznosi min. 30-40,0 m²/učeniku.

Iznimno, u izgrađenim područjima kada postoje prostorna ograničenja ili kada postoji mogućnost korištenja slobodnih površina u blizini i sl., veličina građevne čestice može biti i manja, ali ne manja od 20,0 m²/učeniku.

Ako se škola nalazi na građevnoj čestici druge namjene (kao zasebna građevina) površina građevne čestice mora biti min. 20,0 m²/učeniku.

Članak 77.

Veličina građevne čestice za dječji vrtić iznosi min. 25,0 m²/djetetu.

Iznimno, u izgrađenim područjima kada postoje prostorna ograničenja veličina građevne čestice može biti i manja, ali neizgrađena površina građevne čestice mora biti min. 10,0 m²/djetetu.

Ako se vrtić nalazi na građevnoj čestici druge namjene (kao zasebna građevina) neizgrađena površina parcele mora biti min. 10,0 m²/djetetu.

Članak 78.

Najveći koeficijent izgrađenosti zasebne građevne čestice javne i društvene namjene iznosi:

- 1,0 ako su najmanje dvije granice građevne čestice istovremeno i regulacijska linija,
- 0,4 u ostalim slučajevima.

Članak 79.

Kod gradnje dječjeg vrtića, jaslica ili osnovne škole preporuča se osigurati nesmetana insolacija učionica i prostorija za boravak djece na način da se građevina gradi na dovoljnoj udaljenosti od postojećih građevina, a u skladu s posebnim propisima (protupožarni uvjeti, opasnosti u slučaju rušenja i sl.).

Uvjeti gradnje građevina

Članak 80.

Maksimalna etažna visina građevine javnih i društvenih djelatnosti je podrum i/ili suteran i 3 nadzemne etaže.

Članak 81.

Na građevnim česticama javne i društvene namjene, sukladno detaljnoj namjeni građevine, potrebno je osigurati športske i rekreacijske površine i igrališta za korisnike prema potrebama i posebnim propisima, a sve u skladu s raspoloživom površinom za tu namjenu.

2.2.5. Uvjeti gradnje građevina gospodarskih djelatnosti

Članak 82.

Građevine gospodarskih djelatnosti su proizvodne, poslovne, skladišne, ugostiteljsko-turističke i poljoprivredne građevine.

Proizvodne građevine su građevine za industrijske, zanatske i slične djelatnosti u kojima se odvija proces proizvodnje.

Poslovne građevine su građevine za uslužne, trgovačke i komunalno servisne djelatnosti.

Ugostiteljsko-turističke građevine su građevine u kojima se obavlja ugostiteljska djelatnost, sukladno posebnom propisu.

Poljoprivredne građevine su građevine za smještaj poljoprivrednih proizvoda i mehanizacije, te uzgoj poljoprivrednih kultura i životinja.

Vrsta gospodarske djelatnosti utvrđuje se sukladno Odluci o nacionalnoj klasifikaciji djelatnosti.

Komunalno servisnim djelatnostima smatraju se:

- skupljanje i odvoz smeća,
- skupljanje i pročišćavanje otpadnih voda,
- priprema i distribucija pitke vode,
- sanitarne i slične djelatnosti,
- pogrebne usluge,
- ostale komunalno servisne djelatnosti.

2.2.5.1. Uvjeti gradnje građevina proizvodnih, poslovnih, skladišnih i ugostiteljsko-turističkih djelatnosti (u daljnjem tekstu: PPUT djelatnosti)

Članak 83.

U građevinskim područjima mogu se graditi sljedeće građevine PPUT djelatnosti:

DETALJNA NAMJENA GRAĐEVINA PPUT DJELATNOSTI U GRAĐEVINSKOM PODRUČJU

GRAĐEVINSKO PODRUČJE	NA ZASEBNOJ GRAĐEVNOJ ČESTICI	KAO PRATEĆA GRAĐEVINA NA GRAĐEVNOJ ČESTICI GRAĐEVINE DRUGE NAMJENE	
		NAMJENA OSNOVNE GRAĐEVINE NA GRAĐEVNOJ ČESTICI	
		OBITELJSKO STANOVANJE	ŠPORT I REKREACIJA
NASELJA	- sve PPUT djelatnosti	- tihe i čiste djelatnosti, - sve vrste radionica za popravak i servisiranje vozila , - sve vrste radionica za obradu metala i drveta, - praonice vozila, - sve ugostiteljsko-turističke djelatnosti	- ugostiteljsko-turističke, - poslovne

Na građevnim česticama za gradnju višestambene građevine, građevine javnih i društvenih djelatnosti ne mogu se graditi zasebne PPUT djelatnosti.

Članak 84.

S obzirom na mogući utjecaj na okoliš, PPUT djelatnosti su:

- tihe i čiste djelatnosti;
- djelatnosti s potencijalno nepovoljnim utjecajem na okoliš.

Članak 85.

Tihe i čiste PPUT djelatnosti su sve poslovne, proizvodne, skladišne i ugostiteljsko turističke djelatnosti, osim djelatnosti s potencijalno nepovoljnim utjecajem na okoliš.

Članak 86.

PPUT djelatnosti s potencijalno nepovoljnim utjecajem na okoliš su:

- sve vrste radionica za popravak i servisiranje vozila,
- sve vrste radionica za obradu drveta i metala,
- praonice vozila,
- ugostiteljski objekti tipa noćni bar, noćni klub, disko bar i disko klub,
- ostale poslovne i proizvodne djelatnosti koje u vanjskom prostoru stvaraju buku veću od 55 dBA,

- trgovine na veliko, osim onih u kojima se obavlja trgovina na veliko na osnovi uzoraka ili na drugi sličan način,
- djelatnosti koje su, sukladno posebnom propisu, razvrstane u I, II i III kategoriju ugroženosti od požara,
- djelatnosti koje zahtijevaju dnevni transport roba i sirovina veći od 1,5 t. Potrebe za dnevnim transportom moraju se obrazložiti u dokumentaciji koja se prilaže uz zahtjev za ishođenje potrebnih odobrenja za realizaciju zahvata,
- klaonice,
- mlinovi,
- pilane,
- komunalno servisne djelatnosti,
- skladišta preko 100 m² bruto površine, koja se grade kao samostalne građevine ili u sklopu građevine druge namjene,
- građevine za koje je obvezna procjena utjecaja na okoliš.

Članak 87.

Za gradnju građevina PPUT djelatnosti utvrđuju se sljedeći uvjeti:

LOKACIJA	DOZVOLJENA DJELATNOST	UVJETI KORIŠTENJA GRAĐEVNE ČESTICE I UVJETI GRADNJE GRAĐEVINA
NA GRAĐEVNOJ ČESTICI OBITELJSKE STAMBENE GRAĐEVINE	<ul style="list-style-type: none"> - tihe i čiste djelatnosti, - sljedeće djelatnosti s potencijalno nepovoljnim utjecajem na okoliš: <ul style="list-style-type: none"> • sve vrste radionica za popravak i servisiranje vozila • sve vrste radionica za obradu metala i drveta • praonice vozila • ugostiteljski objekti tipa noćni bar, noćni klub, disko bar i disko klub - za djelatnosti iz 2. alineje buka u vanjskom prostoru ima dopuštenu razinu od 45 dB danju i 35 dB noću. 	<ul style="list-style-type: none"> - max. bruto izgrađena površina zasebne građevine PPUT djelatnosti je 250,0m², - bruto izgrađena površina za sve PPUT djelatnosti na građevnoj čestici obiteljskog stanovanja ne može biti veća od bruto izgrađene površine za stanovanje, ako je bruto izgrađena površina PPUT djelatnosti veća od bruto površine za stanovanje čestica se smatra česticom PPUT djelatnosti, - max. visina građevine je 7,0m, - na dubini većoj od 20,0m od regulacijske linije visina građevine na dvorišnoj međi može iznositi na toj međi max. 4,5m od kote terena, neposredno uz među. Visina građevine odnosno dijela građevine može se povećavati udaljavanjem od međe s tim da max. visina građevine odnosno dijela građevine može iznositi 4,5m + 1/2 udaljenosti od dvorišne međe. - građevine za PPUT djelatnosti s potencijalno nepovoljnim utjecajem na okoliš moraju biti udaljene min. 20,0m od regulacijske linije ulice, trga, parka, dječjeg igrališta i sl. i min. 3,0m od svih dvorišnih međa.
NA GRAĐEVNOJ ČESTICI PPUT DJELATNOSTI KOJA GRANIČI S IZGRAĐENOM GRAĐEVNOM ČESTICOM STAMBENE, TE JAVNE I DRUŠTVENE NAMJENE KOJA JE ZAKONITO IZGRAĐENA ILI JE IZGRADNJA ZAPOČETA (MINIMALNO ZIDOVA PRIZEMLJA) NA TEMELJU GRAĐEVNE DOZVOLE	<ul style="list-style-type: none"> - tihe i čiste djelatnosti, - sljedeće djelatnosti s potencijalno nepovoljnim utjecajem na okoliš: <ul style="list-style-type: none"> • sve vrste radionica za popravak i servisiranje vozila • sve vrste radionica za obradu metala i drveta • praonice vozila • ugostiteljski objekti tipa noćni bar, noćni klub, disko bar i disko klub - za djelatnosti iz 2. alineje buka u vanjskom prostoru ima dopuštenu razinu od 45 dB danju i 35 dB noću. 	<ul style="list-style-type: none"> - najveći koeficijent izgrađenosti građevne čestice je 0,5, - max. visina građevine je 10,0m, - građevine za PPUT djelatnosti s potencijalno nepovoljnim utjecajem na okoliš moraju biti udaljene min. 20,0m od regulacijske linije ulice, trga, parka, dječjeg igrališta i sl. i min. 3,0m od svih dvorišnih međa, - sve građevine za proizvodne djelatnosti moraju biti udaljene min. 3,0m od svih dvorišnih međa. - Iznimno, građevine koje se grade u rubnim dijelovima naselja, mogu se graditi na dvorišnoj međi, ako je ona istovremeno i granica građevinskog područja.
NA GRAĐEVNOJ ČESTICI PPUT DJELATNOSTI	<ul style="list-style-type: none"> - građevine za sve PPUT djelatnosti 	<ul style="list-style-type: none"> - najveći koeficijent izgrađenosti 0,7 - max. visina građevine je 13,5m.

Maksimalna ukupna visina građevine PPUT djelatnosti može biti i veća od propisane u tablici, kada je to nužno zbog djelatnosti koja se u građevini odvija.

Legalne postojeće građevine PPUT djelatnosti (dovršene i nedovršene) koje se rekonstruiraju mogu zadržati postojeće udaljenosti od dvorišnih međa i regulacijske linije i ako su manje od navedenih u čl. 31. do 32. i 87. ove Odluke, te mogu zadržati i postojeći koeficijent izgrađenosti i ako je veći od dozvoljenog ovom Odlukom.

Članak 88.

Građevnom česticom PPUT djelatnosti smatra se građevna čestica kod koje bruto izgrađena površina PPUT djelatnosti čini min. 50% ukupne bruto izgrađene površine svih građevina na građevnoj čestici.

Na građevnoj čestici PPUT djelatnosti mogu se graditi sljedeće građevine:

- proizvodne, poslovne, skladišne i ugostiteljsko-turističke,
- prometne i infrastrukturne,
- športske i rekreacijske građevine za potrebe radnika,
- jedna obiteljska stambena građevina.

Iznimno, ako za to postoji potreba i prostorne mogućnosti, osim građevina iz prethodnog stavka mogu se graditi i građevine javnih i društvenih djelatnosti za potrebe radnika.

2.2.5.2. Uvjeti gradnje poljoprivrednih građevina

Članak 89.

U građevinskom području naselja, poljoprivredne građevine mogu se graditi u sljedećim područjima naselja:

- na građevnoj čestici obiteljske stambene gradnje - sve poljoprivredne građevine,
- na zasebnoj građevnoj čestici - građevine za smještaj poljoprivrednih proizvoda i mehanizacije te uzgoj poljoprivrednih kultura.

Članak 90.

Na neizgrađenoj građevnoj čestici ne mogu se graditi poljoprivredne građevine za uzgoj životinja ako se istovremeno ne gradi stambena građevina.

Uvjeti i način korištenja građevne čestice

Članak 91.

Površina zasebne građevne čestice za gradnju poljoprivredne građevine ne može biti veća od 2,5 ha. Iznimno, postojeće građevine čestice na kojima su postojeće poljoprivredne građevine mogu biti i veće od utvrđenih u prethodnom stavku.

Članak 92.

Koeficijent izgrađenosti (k_{ig}) građevne čestice za gradnju građevina za smještaj poljoprivrednih proizvoda i mehanizacije je max. 0,6.

Koeficijent izgrađenosti (k_{ig}) građevne čestice za gradnju građevina za uzgoj poljoprivrednih kultura je max. 0,3.

Članak 93.

Najmanja udaljenost poljoprivredne građevine za smještaj životinja, koja se gradi na građevnoj čestici obiteljskog stanovanja, od regulacijske linije ulice, trga, parka, dječjeg igrališta i sl. jednaka je:

- za svinje: četverostrukom broju uvjetnih grla (izraženo u m) + 30,0m,
- za ostale životinje i perad: broju uvjetnih grla (izraženo u m) + 30m.

Zadane udaljenosti ne primjenjuju se na udaljenosti većoj od 80,0m od regulacijske linije ulice, trga, parka, dječjeg igrališta i sl.

Iznimno kod rekonstrukcije postojećih građevina udaljenosti mogu biti i manje, ali ne manje od zatečenih.

Članak 94.

Najmanja udaljenost ostalih poljoprivrednih građevina, koje se grade na građevnoj čestici obiteljskog stanovanja, od regulacijske linije ulice, trga, parka, dječjeg igrališta i sl. je:

- 20,0m za građevine za smještaj poljoprivrednih proizvoda i mehanizacije, te uzgoj poljoprivrednih kultura,
- 45,0m za gnojišta, kompostišta, građevine za silažu, gnojišne jame te vodonepropusne sabirne jame za potrebe poljoprivrednih građevina,
- 40,0m za pčelinjake .

Kod uglovnih građevnih čestica udaljenost od regulacijske linije građevina iz stavka 1. ovoga članka odnosi se na kraće regulacijske linije, a od duže regulacijske linije građevine moraju biti udaljene min. 5,0m.

Iznimno kod rekonstrukcije postojećih građevina udaljenosti mogu biti i manje, ali ne manje od zatečenih.

Članak 95.

Najmanja udaljenost ostalih poljoprivrednih građevina od dvorišne međe je:

- 5,0m za gnojišta, kompostišta i građevine u kojima se sprema sijeno ili slama ili su izgrađene od drveta,
- 5,0m za pčelinjake, ako su letišta okrenuta prema međi,
- 1,0m za sve ostale poljoprivredne građevine.

Iznimno kod rekonstrukcije postojećih građevina udaljenosti mogu biti i manje, ali ne manje od zatečenih.

Članak 96.

Najmanja udaljenost građevina za smještaj poljoprivrednih proizvoda i mehanizacije, koje se grade na zasebnoj građevnoj čestici, je min. 20,0m od regulacijske linije ulice, trga, parka, dječjeg igrališta i sl. i min. 1m od dvorišne međe.

Kod uglovnih građevnih čestica udaljenost od regulacijske linije građevina iz stavka 1. ovoga članka odnosi se na kraće regulacijske linije, a od duže regulacijske linije građevine moraju biti udaljene min. 5,0m.

Iznimno kod rekonstrukcije postojećih građevina udaljenosti mogu biti i manje, ali ne manje od zatečenih.

Članak 97.

Najmanja udaljenost pčelinjaka od postojećih građevina za uzgoj stoke je 10,0m.

Najmanja udaljenost gnojišta, gnojišnih jama, te vodonepropusnih sabirnih jama od postojećih građevina za snabdijevanje vodom (bunari, cisterne i sl.) je 20,0m.

Uvjeti gradnje građevina

Članak 98.

U građevinskom području naselja maksimalni kapacitet građevina za uzgoj životinja može biti 20 uvjetnih grla.

Uvjetna grla se utvrđuju sukladno tablici:

KOEFIČIJENTI ZA IZRAČUN UVJETNIH GRILA

VRSTA STOKE	k
krave, steone junice	1,00
bikovi	1,50
volovi	1,20
junad 1-2 godine	0,7
junad 6-12 mjeseci	0,5
telad	0,25
krmače+prasad	0,30
tovne svinje do 6 mjeseci	0,25
mlade svinje 2 do 6 mjeseci	0,13
prasad do 2 mjeseca	0,02
teški konji	1,20
srednje teški konji	1,00
laki konji	0,70
ždrebad	0,70
ovce, ovnovi, koze i jarci	0,10

Za sve ostale životinje koje nisu navedene u tablici broj uvjetnih grla utvrđuje se na način da se broj grla u jednom turnusu pomnoži s prosječnom težinom životinje na kraju turnusa i podijeli s 500.

Ako Općina svojom Odlukom prema posebnom propisu utvrdi manji broj uvjetnih grla od dozvoljenih u prethodnom stavku, primjenjivat će se ta Odluka.

Članak 99.

Maksimalna tlorisna površina građevine za uzgoj životinja ne može biti veća od potrebne za iskazani kapacitet, što je potrebno obrazložiti u projektu.

Članak 100.

Maksimalna etažna visina poljoprivredne građevine može biti podrum, prizemlje i potkrovlje, pod uvjetom da se potkrovlje koristi za skladištenje poljoprivrednih proizvoda i hrane za životinje.

Maksimalna ukupna visina poljoprivredne građevine iznosi 7,0 m; iznimno ukupna visina poljoprivredne građevine može biti i veća kada je to nužno zbog djelatnosti koja se u građevini odvija (silosi i sl.).

Članak 101.

Građevine za smještaj životinja ne mogu imati ventilacijske otvore okrenute prema dvorišnoj međi na udaljenosti manjoj od 3,0 m od međe.

2.2.6. Uvjeti gradnje športsko-rekreacijskih građevina

Članak 102.

Športsko-rekreacijske građevine su različite vrste građevina namijenjenih športu i rekreaciji kao što su športske dvorane, tereni, kupališta i sl.

Članak 103.

Minimalna mreža športskih građevina na području Općine utvrđuje se sukladno posebnom propisu, a ovim Planom omogućava se gradnja i dodatnih športskih građevina.

Članak 104.

Maksimalni koeficijent izgrađenosti zasebne građevine čestice športsko-rekreacijske namjene je 0,4. U koeficijent izgrađenosti ne računaju se otvoreni športsko-rekreacijski tereni.

Maksimalna etažna visina građevine športsko-rekreacijske namjene je podrum i/ili suteran i 3 nadzemne etaže.

Članak 105.

Otvorene športske terene potrebno je orijentirati u pravcu sjever-jug gdje god je to moguće. Ako su od kolnika udaljeni manje od 10,0 m potrebno ih je ograditi ogradom visine min. 2,0 m.

Članak 106.

U naselju je potrebno graditi dječja igrališta, sukladno potrebama stanovništva.

Razmještaj dječjih igrališta je potrebno uskladiti s prostornom organizacijom naselja i osigurati odgovarajuću dostupnost u zavisnosti o dobnoj skupini djece za koju se igralište gradi.

2.2.7. Uvjeti gradnje pomoćnih građevina**Članak 107.**

Pomoćnim građevinama smatraju se garaže, drvarnice, spremnici i ljetne kuhinje, bazeni za vlastite potrebe i sl. građevine koje su u funkciji stambene građevine na čijoj se čestici nalaze.

Veličina i način korištenja građevne čestice**Članak 108.**

Pomoćna građevina može se graditi samo u dvorišnom dijelu građevne čestice, iza osnovne građevine, gledano u odnosu na regulacijsku liniju.

Ukoliko građevna čestica ima regulacijske linije s više strana, pomoćna građevina se mora graditi uz dvorišnu među, a od regulacijskih linija mora biti udaljena min. 3,0 m.

Iznimno, odredbe stavka 1. i 2. ovoga članka ne odnose se na gradnju garaža.

Uvjeti gradnje građevina**Članak 109.**

Zbrojena građevinska bruto površina svih pomoćnih građevina može maksimalno biti jednak a građevinskoj bruto površini osnovne građevine na čijoj se čestici nalazi.

Najveća etažna visina pomoćne građevine može biti podrum, prizemlje i potkrovlje.

Članak 110.

Ukupna visina pomoćne građevine po dvorišnoj međi može iznositi na toj međi maksimalno 7,0 m od kote terena, neposredno uz među.

Ukupna visina građevine odnosno dijela građevine može se povećavati udaljavanjem od međe s tim da max. ukupna visina građevine odnosno dijela građevine može iznositi $7,0 \text{ m} + 1/2$ udaljenosti od dvorišne međe.

2.2.8. Uvjeti gradnje komunalnih građevina**Članak 111.**

Komunalne građevine su groblja i tržnice na malo.

Članak 112.

U ovome Planu postojeće groblje u građevinskom području naselja Vođinci zadržava se na postojećoj katastarskoj čestici.

Namjena građevina koje se mogu graditi na groblju te uvjeti gradnje i uređenja groblja utvrđuju se posebnim propisom.

Članak 113.

Tržnice na malo grade se na zasebnim građevnim česticama uz koje je u neposrednoj blizini obvezno izgraditi parkirališta za opskrbu i korisnike i to na 25 m² površine građevne čestice minimalno 1 parkirališno mjesto.

Tržnice na malo mogu imati max. etažnu visinu Po+P+K+Pk, max. koeficijent izgrađenosti može biti 1,0 ,a ostali uvjeti gradnje tržnica na malo utvrđuju se sukladno posebnom propisu.

2.2.9. Uvjeti gradnje građevina koje se grade na površinama javne namjene

Članak 114.

Građevine koje se grade na površinama javne namjene su kiosci, nadstrešnice za sklanjanje ljudi u javnom prometu, tende, ljetne terase, oglasni panoi, kontejneri za otpad (eko-otoci), telefonske govornice, spomenici, fontane, ostala urbana oprema i sl.

Kiosci su građevine u kojima se prodaja robe na malo i ugostiteljske usluge obavljaju kroz odgovarajući otvor na samom kiosku bez ulaza kupca u prodajni prostor.

Površina na koju se postavlja kiosk i pristup do pješačke površine moraju se izvesti od tvrdog materijala.

Članak 115.

Građevine koje se grade na površinama javne namjene ne smiju ometati ili ugrožavati odvijanje prometa, održavanje infrastrukture, površinsku odvodnju i dr.

Ako se građevine postavljaju uz ili na pješačku površinu, mora se osigurati kontinuirani pješački prolaz širine min. 1,20 m.

Za građevine iz stavka 1., čl. 114. prema potrebi treba osigurati sljedeću komunalnu opremljenost:

- priključak na NN mrežu,
- priključak na javni ili individualni sustav vodoopskrbe i odvodnje otpadnih voda.“

2.2.10. Uvjeti gradnje građevina mješovite namjene

Članak 116.

Građevine mješovite namjene su građevine s više funkcija odnosno za više djelatnosti, pri čemu niti jedna ne smije ograničavati ili onemogućavati korištenje građevine za potrebe njezinih drugih funkcija ili djelatnosti.“

Članak 117.

Građevine mješovite namjene grade se sukladno uvjetima utvrđenim u ovome Planu za osnovnu namjenu građevine.

Osnovna namjena građevine mješovite namjene određuje se prema funkciji ili djelatnosti koja ima najveći udio u građevinskoj bruto površini građevine. Ako je udio različitih funkcija i djelatnosti jednak, prioritet imaju stanovanje odnosno javne i društvene djelatnosti .

Članak 118.

U višestambenim građevinama komunikacijski prostori za pristup stanovima moraju biti potpuno odvojeni od prostora za pristup ostalim namjenama.

Iznimno od prethodnog stavka, prostori onih namjena koje se prema posebnim propisima mogu obavljati u stambenim prostorima mogu imati pristup iz komunikacijskih prostora za pristup stanovima.

Članak 119.

Gospodarske djelatnosti u građevini mješovite namjene, u kojoj je jedna od namjena stanovanje i/ili javna i društvena namjena, može biti samo za tihe i čiste djelatnosti.

2.2.11. Uvjeti gradnje ostalih građevina

Članak 120.

Zasebna građevna čestica na kojoj se gradi garaža mora imati minimalnu površinu 3,0x5,0 m i minimalno 3,0 m dugu regulacijsku liniju, a najveći koeficijent izgrađenosti građevne čestice je 1,0.

2.2.12. Uvjeti uređenja naselja

Članak 121.

U javnom prostoru naselja moraju se zadržati sve građevine male sakralne arhitekture (kapelice, poklonci, raspela) u izvornom obliku.

Iznimno, ako to zahtijeva rekonstrukcija prometnica, mogu se izmjestiti u neposrednu blizinu postojeće lokacije.

Članak 122.

Uz obje strane ulica u naseljima, osobito glavnih, gdje god je to moguće treba podizati tradicijske bjelogorične drvorede. (a postojeće crnogorične postupno uklanjati i zamjenjivati bjelogoričnim).

Postojeće površine parkova ne smiju se smanjivati, a u njima se dozvoljava gradnja isključivo građevina prometa i infrastrukture te spomen obilježja, fontana i druge urbane opreme.

2.3. IZGRAĐENE STRUKTURE VAN NASELJA

Članak 123.

Van naselja u ovome Planu dozvoljava se gradnja na sljedećim područjima:

- izdvojena građevinska područja van naselja,
- područje Općine van građevinskog područja.

Osobito vrijedno i vrijedno obradivo tlo ne može se koristiti u nepoljoprivredne svrhe, osim kad nema niže vrijednog poljoprivrednog zemljišta, kada je utvrđen interes za izgradnju objekata koji se prema posebnim propisima grade izvan građevinskog područja, te pri gradnji gospodarskih građevina namijenjenih isključivo za poljoprivrednu djelatnost i preradu poljoprivrednih proizvoda, temeljem Zakona o poljoprivrednom zemljištu ("NN" br. 152/08 i 21/10).

Sve površine poljoprivrednog zemljišta u vlasništvu države, koje ovim Planom mijenjaju namjenu, moraju biti usklađene s Programom raspolaganja poljoprivrednim zemljištem u vlasništvu RH tj. kategorijom raspolaganja pod ostale namjene, maksimalno do 5% ukupne površine poljoprivrednog zemljišta u vlasništvu države.

2.3.1. Uvjeti gradnje u izdvojenim građevinskim područjima van naselja

Izdvojeno građevinsko područje izvan naselja Gospodarska zona

Članak 124.

U izdvojenom građevinskom području izvan naselja "Gospodarska zona" moguća je gradnja svih gospodarskih namjena (poslovna, proizvodna, skladišna, poljoprivredna i ugostiteljsko-turistička).

Uz navedene gospodarske namjene u "Gospodarskoj zoni" mogu se graditi:

- prometne i infrastrukturne građevine,
- građevine/postrojenja za proizvodnju električne energije i/ili toplinske energije (elektrana i sl.) koja kao resurs koriste obnovljive izvore energije (vjetar, sunce i geotermalna energija) i prateće građevine koje su u njihovoj funkciji,
- sportske i rekreacijske građevine za potrebe radnika (na građevnoj čestici na kojoj je već izgrađena građevina gospodarske namjene ili se gradi istovremeno,
- jedna obiteljska stambena građevina.

U „Gospodarskoj zoni“ planirana je i gradnja reciklažnog dvorišta, a moguća je i gradnja reciklažnog dvorišta građevinskog otpada te ostalih građevina za gospodarenje otpadom lokalnog značaja.

Iznimno, ako za to postoji potreba i prostorne mogućnosti, osim građevina iz 1. stavka ovog članka, mogu se graditi i građevine javnih i društvenih djelatnosti za potrebe radnika.

Bruto izgrađena površina gospodarskih građevina na jednoj čestici mora iznositi min. 50% ukupne bruto izgrađene površine svih građevina na građevnoj čestici.

Maksimalni koeficijent izgrađenosti građevne čestice iznosi 0,6.

Najmanje 20% ukupne površine građevne čestice mora biti ozelenjeno

Članak 125.

Na dijelu Izdvojenog građevinskog područja izvan naselja "Gospodarska zona" predviđena je izrada Urbanističkog plana uređenja. Do izrade navedenog UPU-a na tom području moguća je gradnja sukladno odredbama PPUO Vođinci.

Granice obuhvata Plana iz stavka 1. ovog članka prikazane su na kartografskom prikazu 3. "Uvjeti korištenja i zaštite prostora" i 4. Građevinsko područje naselja Vođinci, Izdvojeno građevinsko područje izvan naselja Gospodarska zona i Izdvojeno građevinsko područje izvan naselja sportsko-rekreacijske namjene“.

Izdvojeno građevinsko područje izvan naselja sportsko-rekreacijske namjene

Članak 126.

Na području Izdvojenog građevinskog područja izvan naselja sportsko-rekreacijske namjene, moguća je gradnja građevina:

- sportsko – rekreacijska namjena
- ugostiteljsko – turistička namjena
- javna i društvena namjena
- prometne površine
- javne zelene površine
- površine infrastrukturnih sustava

Sportsko-rekreacijske građevine su različite vrste građevina namijenjenih sportu i rekreaciji kao što su sportske dvorane, tereni, adrenalinski park, kupališta i sl.

Maksimalni koeficijent izgrađenosti zasebne građevne čestice sportsko-rekreacijske namjene je 0,4. U koeficijent izgrađenosti ne računaju se otvoreni sportsko-rekreacijski tereni.

Maksimalna etažna visina građevine sportsko-rekreacijske namjene je podrum i/ili suteran i 2 nadzemne etaže. Ugostiteljsko-turistička i javna i društvena namjena mogu se graditi samo kao manje prateće, sporedne namjene, u manjem djelu osnovne namjene ako su u funkciji te namjene i to nakon ili uz privođenje površine osnovnoj namjeni.

Otvorene sportske terene potrebno je orijentirati u pravcu sjever-jug gdje god je to moguće.

Unutar ovog prostora mogu se graditi i dječja igrališta kao i sve potrebne pomoćne građevine, te prateće građevine i elementi uređenja parcele.

Minimum 20% površine građevne čestice treba biti ozelenjeno i odgovarajuće hortikulturno uređeno.

Za Izdvojeno građevinsko područje izvan naselja sportsko-rekreacijske namjene obvezna je izrada Urbanističkog plana uređenja te se na tom području može graditi samo na temelju tog Plana.

Granice obuhvata Plana iz stavka 1. ovog članka prikazane su na kartografskom prikazu 3. "Uvjeti korištenja i zaštite prostora" i 4. Građevinsko područje naselja Vođinci, Izdvojeno građevinsko područje izvan naselja Gospodarska zona i Izdvojeno građevinsko područje izvan naselja sportsko-rekreacijske namjene“.

2.3.2. Uvjeti gradnje van građevinskog područja

Članak 127.

Van građevinskih područja mogu se graditi sljedeće građevine:

- infrastrukture
- građevina obrane
- građevina namijenjenih poljoprivrednoj proizvodnji
- građevina namijenjenih gospodarenju u šumarstvu i lovstvu
- istraživanje i eksploatacija mineralnih sirovina
- reciklažnih dvorišta za građevinski otpad s pripadajućim postrojenjima, asfaltnih baza, betonara i drugih građevina u funkciji obrade mineralnih sirovina, unutar određenih eksploatacijskih polja
- golf igrališta i drugih sportsko-rekreacijskih igrališta na otvorenom s pratećim zgradama
- stambenih i pomoćnih građevina za vlastite (osobne) potrebe na građevnim česticama od 20 ha i više i za potrebe seoskog turizma na građevnim česticama od 2 ha i više
- rekonstrukcija postojećih građevina.

Katastarska čestica na kojoj se grade građevine van građevinskog područja mora imati pristup s prometne površine.

Članak 128.

Okolo gospodarskih i stambenih građevina koje se grade van građevinskog područja obvezna je sadnja niskog i visokog zelenila, a ograđivanje građevne čestice je dozvoljeno isključivo ogradom od pletiva s parapetom visine max. 30,0 cm ili živicom. Max. visina ograde je 1.8 m.

Ograditi se može i poljoprivredno zemljište sukladno uvjetima iz prethodnog stavka.

2.3.2.1. Gospodarske građevine van građevinskog područja

Članak 129.

Gospodarske građevine u funkciji obavljanja poljoprivrednih djelatnosti i seoskog turizma su:

- poljoprivredne građevine za smještaj poljoprivrednih proizvoda i mehanizacije te uzgoj poljoprivrednih kultura i životinja (stoke, peradi i krznaša),
- ribnjaci,
- uzgoj životinja,
- ugostiteljsko-turističke građevine za smještaj i prehranu u seoskom turizmu u sklopu obiteljskog poljoprivrednog gospodarstva.

Članak 130.

Poljoprivredne građevine van građevinskog područja mogu se graditi na poljoprivrednom tlu isključivo osnovne namjene (P1), (P2) i (P3), sukladno posebnom propisu i ako su zadovoljeni uvjeti utvrđeni odredbama ove Odluke u pogledu minimalne veličine posjeda, udaljenosti od građevinskog područja i javnih prometnica i minimalnog broja uvjetnih grla koja se mogu uzgajati van građevinskog područja.

Izgradnja građevina izvan građevinskih područja u funkciji obavljanja poljoprivredne proizvodnje može se planirati na temelju podataka o površini poljoprivrednog zemljišta predviđenoj za korištenje, vrstama proizvodnje, broju i veličini građevina s pojašnjenjem njihove namjene, uvjetima prilaza, uvjetima potrebe infrastrukture, mjerama zaštite okoliša.

Članak 131.

Minimalna veličina posjeda na kojem se mogu graditi poljoprivredne građevine van građevinskog područja je sljedeća:

- 15,0 ha za građevine u funkciji intenzivne ratarske proizvodnje, ili

- 5,0 ha za građevine u funkciji uzgoja voća, ili
- 3,0 ha za građevine u funkciji uzgoja povrća, ili
- 1,0 ha za građevine u funkciji uzgoja vinove loze, ili
- 0,5 ha za građevine u funkciji uzgoja cvijeća i sadnica.

Iznimno, staklenici i plastenici mogu se graditi nezavisno od veličine posjeda.

Posjedom iz stavka 1. ovoga članka smatra se zemljište koje je u površini od min. 60% u vlasništvu investitora, a preostali dio može biti državno zemljište u zakupu. Ako posjed čini više katastarskih čestica, na min. 80% površine posjeda katastarske čestice moraju biti fizički povezane. Čestice se smatraju fizički povezane i ako ih dijele melioracijski kanali i poljski putovi. Najmanje 50% posjeda treba biti na području Općine Vođinci.

Članak 132.

Poljoprivredne građevine za smještaj poljoprivrednih proizvoda i mehanizacije te uzgoj poljoprivrednih kultura su: skladišta, spremišta strojeva i alata, nadstrešnice, staklenici, plastenici, kompostišta, parkirališta, manipulacijske površine i sl.

Građevine u funkciji obavljanja poljoprivrednih djelatnosti izvan naselja mogu se locirati samo na površinama koje se obrađuju i za koje postoji dokaz o gospodarskoj opravdanosti, te se ne može formirati građevna čestica za to građevine niti smanjivati posjed.

Udaljenost poljoprivrednih građevina za smještaj poljoprivrednih proizvoda i mehanizacije ne može biti manja od 200,0 m od svih građevinskih područja, što se ne odnosi se na poljoprivredne građevine za uzgoj poljoprivrednih kultura (staklenici i plastenici).

Udaljenost građevina iz stavka 1.ovoga članka je min. 3.0 m od svih granica parcele na kojoj se građevine grade i min. 10,0 m od osi pristupne ceste ili puta.

Etažna visina poljoprivredne građevine za smještaj poljoprivrednih proizvoda i mehanizacije te uzgoj poljoprivrednih kultura može biti max. P+Pk (za smještaj poljoprivrednih proizvoda), a iznimno i veća, kada to zahtijeva tehnološki proces.

Članak 133.

Minimalna udaljenost građevine za smještaj životinja od ruba zemljišnog pojasa razvrstane ceste:

MINIMALNA UDALJENOST GRAĐEVINE ZA SMJEŠTAJ ŽIVOTINJA OD RAZVRSTANE CESTE

Broj uvjetnih grla	Minimalna udaljenost od ruba zemljišnog posjeda razvrstane ceste (u m)
	Županijske i lokalne ceste
51- 100	25
> 100 do 400	25
> 400	35

Zadane udaljenosti iz prethodne tablice ne odnose se na prateće sadržaje .

Udaljenost pratećih sadržaja, izuzev infrastrukture, od ruba zemljišnog posjeda razvrstane ceste mora biti min. 25 m.

Članak 134.

Građevine za smještaj životinja van građevinskog područja ne mogu se graditi u vodozaštitnim zonama, u kojima je zabrana gradnje takvih građevina utvrđena posebnim propisom i odlukama o zaštiti sanitarnih zona crpilišta, donesenim na temelju tog propisa.

Građevine za smještaj životinja van građevinskog područja ne mogu se graditi na zaštićenim područjima prirode i kulturnih dobara te na područjima vrijednih prirodnih predjela i krajolika određenih ovim Planom.

Iznimno na područjima vrijednog krajolika i zaštićenog krajolika mogu se graditi ribnjaci s pratećim građevinama u funkciji proizvodnje na način da se uređenjem i korištenjem prostora ne narušavaju

prirodne značajke prostora, da se takav zahvat gradi ne narušavajući cjelinu krajobraza te uskladi s uvjetima vodnog gospodarstva.

Članak 135.

Građevine za smještaj životinja moraju se udaljiti od građevinskog područja na minimalnu udaljenost, zavisno o kapacitetu građevine.

Kapacitet građevine iskazuje se u uvjetnim grlima (U_g), a izračunava se na način da se broj životinja u jednom turnusu pomnoži s koeficijentom k iz sljedeće tablice:

KOEFICIJENTI ZA IZRAČUN UVJETNIH GRILA

VRSTA STOKE	k
krave, steone junice	1,00
bikovi	1,50
volovi	1,20
junad 1-2 godine	0,7
junad 6-12 mjeseci	0,5
telad	0,25
krmače+prasad	0,30
tovne svinje do 6 mjeseci	0,25
mlade svinje 2 do 6 mjeseci	0,13
prasad do 2 mjeseca	0,02
teški konji	1,20
srednje teški konji	1,00
laki konji	0,70
ždrebad	0,70
ovce, ovnovi, koze i jarci	0,10

Za sve ostale životinje koje nisu navedene u tablici broj uvjetnih grla utvrđuje se na način da se broj grla u jednom turnusu pomnoži s prosječnom težinom životinje na kraju turnusa i podijeli s 500.

Članak 136.

Minimalna udaljenost građevina za smještaj životinja od granica građevinskog područja iznosi:

MINIMALNA UDALJENOST GRAĐEVINA ZA SMJEŠTAJ ŽIVOTINJA OD GRAĐEVINSKIH PODRUČJA

koeficijent	VRSTA STOKE UDALJENOST OD NASELJA	NAJMANJA DOPUŠTENA UDALJENOST STOČARSKOG GOSPODARSTVA OD GRAĐEVINSKOG PODRUČJA NASELJA u odnosu na broj uvjetnih grla stoke i najveći dopušteni kapacitet zgrade				
		100 m	200 m	300 m	400 m	500 m
	UVJETNA GRILA (>50)	50	100	200	400	800
1,00	krave, steone junice	50	100	200	400	800
1,50	bikovi	33	67	133	267	533
0,70	junad 1 - 2 god.	71	143	286	571	1142
0,50	junad 6 - 12 mj.	100	200	400	800	1600
0,25	telad	200	400	800	1600	3200
0,30	krmača + prasad	167	333	666	1333	2667
0,25	tovne svinje do 6 mj.	200	400	800	1600	3200
1,20	teški konji	42	83	166	333	667
1,00	srednje teški konji	50	100	200	400	800
0,70	laki konji	71	143	286	571	1142
0,70	ždrebad	71	143	286	571	1142
0,10	ovce i ovnovi	500	1000	2000	4000	8000
	ostale životinjske vrste	Udaljenost odrediti sukladno uvjetnom grlu te uz mišljenje veterinarske službe				

Udaljenost iz prethodnog stavka odnosi se i na gnojišta i lagune, a ne odnosi se na prateće sadržaje.

Članak 137.

Na građevnoj čestici građevine za smještaj životinja mogu se graditi prateći sadržaji (skladišta i mješaonica stočne hrane, kompostište, spremišta strojeva i alata, prostorije za boravak radnika,

uredi, infrastruktura, garaže, parkirališta, manipulativne površine, nadstrešnice i sl.). Prateći sadržaji mogu biti samo u funkciji djelatnosti uzgoja životinja, a prostori za boravak djelatnika samo garderobno-sanitarni prostori, te prostorije za dnevni odmor.

Na farmi je moguća izgradnja stambenih građevina koje se mogu graditi isključivo kao jedinstvena arhitektonsko-oblikovna cjelina s gospodarskim dijelom uz uvjet da im površina ne prelazi 20% ukupno izgrađene površine gospodarskih objekata. Ukoliko je programom predviđen seoski turizam tada je moguće stambenu površinu povećati samo za onaj dio koji služi smještaju gostiju.

Uvjeti se određuju stručnom podlogom za cijeli obuhvat i posjed. Lokacijska dozvola mora se izdati za cijeli obuhvat.

Prateći sadržaji mogu biti samo u funkciji djelatnosti uzgoja životinja.

Uredske prostorije mogu biti samo 5% bruto građevinske površine dijela građevine za smještaj životinja.

Prateći sadržaji iz stavka 1. ovoga članka mogu se graditi samo nakon izgradnje ili istovremeno s izgradnjom osnovnih građevina.

Građevine za smještaj životinja moraju biti udaljene min. 5,0 m od svih međa građevne čestice, najmanje 10,0 m od osi pristupne ceste ili puta, a od svih građevinskih područja sukladno čl. 136. ove Odluke.

Najveća etažna visina građevina iz stavka 1. ovoga članka može biti P+K+Pk, a iznimno i veća kada to zahtijeva tehnološki proces.

Članak 138.

Ribnjakom se smatraju bazeni i ostale vodne površine za uzgoj akvakulture.

Izgradnja novih ribnjaka izvan građevinskog područja moguća je samo na zemljištu katastarskih kultura: močvara, trstik i neplodno tlo, u napuštenim koritima i rukavcima rijeka i vodotoka. Iznimno, ribnjak se može graditi i na vrijednom obradivom tlu (P2), ako se nalazi u sklopu poljoprivrednog gospodarstva iz čl. 131. ove Odluke.

Minimalna površina ribnjaka, koji se gradi izvan građevinskog područja je 2,0ha. Iznimno, ribnjaci koji se grade u sklopu poljoprivrednog gospodarstva može biti manje površine.

Udaljenost ribnjaka od susjednih katastarskih čestica mora biti min 5 m.

Izgradnja ribnjaka ne smije štetno utjecati na vodni režim susjednog obradivog zemljišta.

Uz ribnjake je moguće graditi građevine za potrebe uzgoja ribe, bruto površine max. 12m² na 1 ha vodne površine ribnjaka i max. etažne visine P.

Građevinama za potrebe uzgoja ribe smatraju se: spremišta hrane, alata i opreme, prostorije za boravak radnika, garaže i sl. Ove građevine moraju biti udaljene min 3 m od svih međa katastarske čestice i 5 m od ruba ribnjaka i za njihovu gradnju ne primjenjuju se odredbe o minimalnoj komunalnoj opremljenosti.

2.3.2.2. Rekreativne građevine van građevinskog područja

Članak 139.

Rekreativne građevine koje se grade van građevinskog područja su: trim staza, konjička staza, riječno kupalište, i sl., građevine u funkciji rekreacije.

2.3.2.3. Pomoćne građevine van građevinskog područja

Članak 140.

Pomoćne građevine van građevinskog područja mogu se graditi na građevnoj čestici na kojoj je izgrađena stambena građevina koja se prema ovoj Odluci može graditi van građevinskog područja.

Najveća etažna visina pomoćne građevine iz prethodnog stavka može biti podrum i prizemlje.

2.3.2.4. Prometne i ostale infrastrukturne građevine

Članak 141.

Prometne i ostale infrastrukturne građevine van građevinskog područja grade se sukladno odredbama ove Odluke, izuzev onih odredbi koje se odnose isključivo na gradnju u građevinskom području.

Članak 142.

Van granica građevinskog područja mogu se graditi stajališta, benzinske postaje i druge građevine u funkciji prometa.

Benzinske postaje mogu se graditi u pojasu dubine max. 150,0 m od osi postojeće javne ceste, sukladno posebnom propisu.

Maksimalni koeficijent izgrađenosti građevne čestice benzinske postaje može biti 0,5.

Na građevnoj čestici benzinske postaje mogu se graditi prateći sadržaji (prostorije za boravak djelatnika, uredi, infrastruktura, parkirališta, manipulativne površine i sl.).

Kod postojećih cesta dodatni sadržaji koji se mogu graditi na građevnoj čestici benzinske postaje su ugostiteljski, trgovački i servisni, a koeficijent izgrađenosti građevne čestice tim sadržajima ne može biti veći od 0,25.

Ugostiteljski sadržaj za smještaj iz prethodnog stavka može biti isključivo tipa motel.

Priključivanje građevina na sustav komunalne infrastrukture obavlja se na način propisan od nadležnih službi.

Članak 143.

Uz nove ceste mogu se graditi svi sadržaji predviđeni projektom ceste.

2.3.2.5. Ostale građevine van granica građevinskog područja

Članak 144.

Van granica građevinskog područja, na prostorima primjerenim za tu namjenu, mogu se graditi manje vjerske građevine kao križevi, poklonci, kapelice i sl. te spomen obilježja, najveće bruto površine do 30,0 m².

3. UVJETI SMJEŠTAJA GOSPODARSKIH DJELATNOSTI

Članak 145.

Gospodarske djelatnosti su sljedeće:

- poljoprivreda, šumarstvo, lovstvo i ribarstvo,
- eksploatacija mineralnih sirovina,
- gospodarenje otpadom,
- industrija,
- graditeljstvo,
- trgovina,
- ugostiteljstvo i turizam,
- promet, telekomunikacije i skladištenje,
- opskrba strujom, plinom i vodom,
- ostale usluge.

Članak 146.

U naseljima građevine gospodarskih djelatnosti mogu se graditi na građevnoj čestici građevina drugih namjena i na zasebnoj građevnoj čestici.

Građevine gospodarskih djelatnosti unutar građevinskog područja grade se sukladno uvjetima gradnje u građevinskim područjima, utvrđenim odredbama ove Odluke.

Članak 147.

Površine van granica građevinskog područja naselja namjenjuju se djelatnostima poljoprivrede, šumarstva, lovstva, ribarstva, seoskog turizma, eksploataciji mineralnih sirovina, prometu, telekomunikacijama i opskrbi strujom, plinom i vodom, te odvodnji voda, sukladno odredbama ove Odluke i posebnim propisima.

4. UVJETI SMJEŠTAJA DRUŠTVENIH DJELATNOSTI

Članak 148.

U ovome Planu društvenim djelatnostima se smatraju sljedeće djelatnosti:

- uprava,
- socijalna zaštita,
- zdravstvo,
- predškolski odgoj,
- obrazovanje,
- kultura,
- vjerske aktivnosti,
- vatrogasni dom,
- udruge i sl.

Članak 149.

Za potrebe društvenih djelatnosti koristit će se postojeće građevine ili graditi nove u građevinskim područjima naselja, sukladno uvjetima utvrđenim u ovoj Odluci.

5. UVJETI UTVRĐIVANJA KORIDORA ILI TRASA I POVRŠINA PROMETNIH I DRUGIH INFRASTRUKTURNIH SUSTAVA

Članak 150.

Trase novih prometnih i infrastrukturnih građevina prikazane su u kartografskim prikazima br. 1. do 2.e., te u kartografskom prikazu 4., a osnovni uvjeti utvrđivanja koridora i površina definirani su u čl. 7. i 8. ove Odluke.

Članak 151.

Prilikom gradnje novih infrastrukturnih vodova nižih razina, koji nisu prikazani na kartografskim prikazima ovoga Plana, potrebno je težiti njihovom objedinjavanju u infrastrukturne koridore.

Članak 152.

Vodovi infrastrukture u pravilu se polažu u površine javne namjene. Iznimno, mogu se polagati i na ostalim površinama uz osigurani pristup.

Ostale površine iz prethodnog stavka su:

- u građevinskim područjima – neizgrađene površine između regulacijske linije i građevnog pravca,
- van građevinskog područja – neizgrađeni površine.

Članak 153.

Postojeće prometne i infrastrukturne građevine, koje se u ovome Planu uklanjaju ili zamjenjuju novima, mogu se održavati i rekonstruirati na postojećoj trasi do izgradnje nove mreže.

5.1. PROMETNI SUSTAV

Članak 154.

Mreža postojećih razvrstanih javnih cesta utvrđena je u ovome Planu, a kategorija prometnica utvrđena je na temelju Odluke nadležnog Ministarstva.

Kategorija svih prometnica na području Općine može se mijenjati sukladno izmjenama Odluke iz stavka 1. ovoga članka bez promjene ovoga Plana. Od dana stupanja na snagu Odluke, na tu prometnicu i okolni prostor primjenjuju se uvjeti gradnje utvrđeni odredbama ove Odluke, sukladno novoj kategoriji prometnice.

U Planu naznačene trase javnih i ostalih cesta koje nisu javne – nerazvrstane su orijentacijske. Točne trase navedenih cesta definirat će se u UPU naselja Vođinci i/ili geodetskim elaboratom.

Osim prikazanih trasa cesta iz prethodnog stavka u okviru UPU naselja Vođinci mogu se planirati i druge trase javnih i ostalih cesta koje nisu javne – nerazvrstane, kolno-pješačkih površina, pješačkih prolaza i sl.

Članak 155.

Ulični koridor u naselju je prostor između regulacijskih linija, koji je namijenjen gradnji kolnika, parkirališta, kolno-pješačkih prilaza građevinskoj parceli, prometnih površina pješačkog, biciklističkog i javnog prometa, te vođenja svih vrsta infrastrukturnih vodova, uključujući i odvodni sustav oborinske odvodnje, uređenju zelenih površina, postavljanju urbane opreme i sl.

Članak 156.

Svi ulični koridori u građevinskom području na koje postoji neposredan pristup s građevnih čestica, ili su uvjet za formiranje građevnih čestica, moraju biti povezani u jedinstveni prometni sustav.

Članak 157.

Za nove ulične koridore u građevinskim područjima naselja potrebno je osigurati širinu:

- 25,0 m za ulični koridor kojim prolazi državna cesta,
- 18,0 m za ulični koridor kojim prolazi županijska ili lokalna cesta,
- 16,0 m za ulične koridore kojima prolaze nerazvrstane ceste

Članak 158.

U slučaju da se zbog postojećih građevina, prirodnih ili drugih specifičnih prostornih ograničenja ne može osigurati preporučena širina uličnog koridora, za nove ulične koridore mogu se utvrditi i manje širine, ali ne manje od sljedećih:

MINIMALNA ŠIRINA ULIČNIH KORIDORA ZA KOLNI PROMET

KATEGORIJA CESTE U ULIČNOM KORIDORU	Minimalna širina uličnog koridora (m)	
	Otvoreni sustav oborinske odvodnje	Zatvoreni sustav oborinske odvodnje
Državna cesta	16,0	12,0
Županijska i Lokalna cesta	14,0	10,0
Nerazvrstane ceste	12,0	8,0 (6,0 m za jednosmjerni promet)

Članak 159.

U slučaju prostornih ograničenja moguće je planirati i izgradnju kolno-pješačkih površina-ulica minimalne širine 4,5 m.

Članak 160.

Širine koridora iz čl. 157.-159. ove Odluke ne odnose se na postojeće ulične koridore, koji se nalaze u izgrađenom području.

Članak 161.

Trase javnih i nerazvrstanih cesta na kartografskim prikazima su orijentacijski. Točan položaj ceste definirat će se u okviru geodetskog elaborata, te su moguća manja odstupanja od prikazanih cesta na kartografskim prikazima PPUO Vođinci.

Širina kolnika (poprečnog presjeka) javnih cesta definirana je posebnim propisima.

Građenje i rekonstrukcija postojećih trasa javnih i nerazvrstanih cesta i raskrižja na njima moguća je na svim trasama gdje se za to ukaže potreba definirana programom nadležne ustanove za gospodarenje određenom kategorijom cestovne mreže, a na temelju projektne dokumentacije.

Rekonstrukcija prometno-tehničkih elemenata (horizontalnih i vertikalnih) postojeće trase javne i nerazvrstane ceste ne smatra se promjenom trase i ne mora biti naznačena u ovome Planu.

Osim u ovome Planu naznačenih značajnijih nerazvrstanih cesta, mrežu nerazvrstanih cesta na području Općine čine postojeće i planirane: ceste-ulice i putovi u građevinskim područjima koje temeljem Zakona nisu proglašene kao javne ceste, te poljski, šumski putovi i druge nerazvrstane prometne površine na kojima se odvija promet vozila izvan građevinskih područja.

Nerazvrstane ceste u građevinskom području mogu biti uređene kao ulice s odvojenim cestovnim i pješačkim prometom, kolno-pješačke ulice, pješačke ulice i površine i slično.

Širina kolnika za dvosmjernan promet nerazvrstanih cesta izvan i unutar građevinskih područja treba biti 5,50 m, a minimalna širina 4,5 m uz ograničenje brzine i sl., što mora biti definirano u okviru projektne dokumentacije.

Iznimno, u slučaju prostornih ograničenja, malog prometa i sl., širina kolnika za dvosmjernan promet nerazvrstanih cesta izvan i unutar građevinskih područja može biti i manja od 4,5 m, ali ne manja od 3,0 m uz obvezu izgradnje mimoilaznica na rasteru koji će se definirati projektnom dokumentacijom ili uz obvezu izgradnje bankine od kamenog materijala odgovarajuće nosivosti i minimalne širine 1,0 m s obje strane i cijelom dužinom kolnika.

U slučaju izgradnje pješačke staze uz kolnik dvosmjerne ceste min. širine 3,0 m, bankinu od kamenog materijala u min. širini od 1,5 m moguće je graditi samo s jedne strane ulice.

Na kraju "slijepih" ulica mora se izvesti okretište za vozila.

Prilikom denivelacije željezničko-cestovnog prijelaza Vođinci potrebno je osigurati dovoljan uzdužni nagib ceste sukladno posebnom propisu, te osigurati pristup svakoj čestici koja izgradnjom planiranog nadvožnjaka i pristupnih rampi gubi postojeći prilaz na prometnu površinu.

Članak 162.

Sve ceste namijenjene javnom prometu na području Općine moraju biti opremljene horizontalnom i vertikalnom signalizacijom, prema Hrvatskim normama.

Sve prometne površine trebaju biti izvedene sukladno posebnom propisu o sprječavanju stvaranja arhitektonsko-urbanističkih barijera, tako da na njima nema zapreke za kretanje niti jedne kategorije stanovništva.

Nije dozvoljena gradnja građevina, zidova i ograda, te podizanje nasada koje zatvaraju vidno polje vozača i time ugrožavaju promet. Određivanje polja preglednosti utvrđuje se na temelju posebnog propisa za javne ceste.

U cilju zaštite javnih cesta potrebno je poštivati zaštitni pojas uz cestu u skladu s Zakonom o cestama.

Članak 163.

Benzinske postaje mogu se graditi unutar građevinskog područja naselja uz uvjet pravne osobe koja upravlja ili je ovlaštena upravljati cestom na koju se planira prilaz benzinske postaje.

Na građevnoj čestici benzinske postaje mogu se graditi i prateći sadržaji (prostorije za boravak djelatnika, uredi, infrastruktura, parkirališta, manipulativne površine i sl.).

Prilikom gradnje benzinske postaje s pratećim sadržajima mora se voditi računa:

- o sigurnosti svih sudionika u prometu,
- zaštiti okoliša,
- da građevina bude veličinom i smještajem prilagođena okolišu.

Smještajem benzinske postaje s pratećim sadržajima ne smiju se pogoršati uvjeti stanovanja u okolnom prostoru niti narušiti slika naselja u vrijednim povijesnim i prirodnim prostorima.

Maksimalni koeficijent izgrađenosti građevne čestice benzinske postaje je 0,50.

Uvjeti gradnje benzinskih postaja izvan građevinskih područja definirani su u čl. 142. ove Odluke.

Članak 164.

Postojeća autobusna stajališta moguće je rekonstruirati, a planirana graditi u koridorima cestovne mreže javnih i nerazvrstanih cesta na području cijele Općine, izvan i unutar građevinskih područja, u skladu s propisima, odredbama ove Odluke i uvjetima pravne osobe koja upravlja ili je ovlaštena upravljati javnom ili nerazvrstanom cestom.

Članak 165.

U svim naseljima Općine mora se uz sve stambene građevine, građevine javne i društvene te gospodarske namjene, izgraditi minimalni broj parkirališnih mjesta prema sljedećim normativima:

MINIMALNI BROJ PARKIRALIŠNIH MJESTA

Namjena građevina	Jedinica	Broj parkirališnih mjesta
Obiteljske stambene građevine	1 stan	1,00
Višestambene građevine	1 stan	1,20
Trgovački (maloprodaja)	50 m ² građevine bruto površine	1,00
Robne kuće, trgovački centri	40 m ² građevine bruto površine	1,00
Tržnice na malo	50 m ² građevine bruto površine	1,00
Poslovne zgrade, uredi, agencije	do 100 m ²	nema obveze
	100 m ² i više građevine bruto površine	1,00
Proizvodne građevine	1 parkirališno mjesto po zaposlenom, ili 2 parkirališna mjesta na 1000,0 m ² građevinske bruto površine	primjenjuje se stroži kriterij
Skladišta	1000 m ² građevine bruto površine	0,50
Servisi i obrt	do 100 m ²	nema obveze
	100 m ² i više građevine bruto površine	1,00
Ugostiteljstvo	40 m ² građevine bruto površine	1,00
Osnovne škole i vrtići	1 učionica/grupa	1,00
Zdravstvene građevine	50 m ² građevine bruto površine	1,00
Vjerske građevine	50 m ² građevine bruto površine	1,00
Građevine mješovite namjene	-	Σ parkirališnih mjesta za sve namjene u sklopu građevine

Broj parkirališta za športsko-rekreacijske građevine i smještajne kapacitete određuje se prema posebnom propisu.

Članak 166.

Na javnim parkiralištima i u javnim garažama potrebno je osigurati parkirališna mjesta za invalide prema posebnom propisu.

Članak 167.

Sukladno namjeni građevine izgradnja parkirališta se mora riješiti na sljedeći način:

- obiteljske stambene građevine
 - na vlastitoj građevnoj čestici,
 - u uličnom koridoru, u širini regulacijske linije građevne čestice,
- višestambene građevine
 - na vlastitoj građevnoj čestici,
 - u uličnom koridoru, u širini regulacijske linije građevne čestice,
 - na parkiralištu udaljenom max. 100,0 m od građevine,
- poslovne građevine (trgovačke i ugostiteljske i poslovne zgrade, uredi, agencije, servisi i obrt)
 - na vlastitoj građevnoj čestici,
 - u uličnom koridoru u širini regulacijske linije građevne čestice,
 - na parkiralištu udaljenom do max. 100,0 m od građevine,
- robne kuće i trgovački centri
 - na vlastitoj građevnoj čestici,
- proizvodne građevine i skladišta
 - na vlastitoj građevnoj čestici
 - u uličnom koridoru u širini regulacijske linije građevne čestice,
- javne i društvene, športsko-rekreativne i vjerske građevine
 - na vlastitoj građevnoj čestici,
 - u uličnom koridoru u širini regulacijske linije građevne čestice,
 - na parkiralištu udaljenom max. 200,0 m od građevine,
- građevine mješovite namjene
 - sukladno načinu rješavanja izgradnje parkirališta za osnovnu namjenu.

Pod parkiralištem podrazumijeva se i prostor u garaži.

Članak 168.

Pod pojmom "vlastita građevna čestica" iz čl. 167. ove Odluke podrazumijeva se građevna čestica na kojoj je izgrađena osnovna građevina.

Pod pojmom "ulični koridor u širini regulacijske linije" podrazumijeva se neizgrađeni prostor između regulacijske linije i kolnika na onoj strani ulice na kojoj se nalazi građevna čestica, pod uvjetom da se u tom prostoru osigura pješački prolaz širine kao u ostalom dijelu ulice, a najmanje 1,5 m.

Pod pojmom "parkiralište" podrazumijeva se parkiralište ili garaža koji su planirani ili su izgrađeni za potrebe nove građevine ili prenamjenu postojeće.

Potvrdu da se javno parkiralište ili garaža može koristiti za potrebe građevine izdaje Općina.

Članak 169.

Način rješavanja izgradnje parkirališta utvrđen u čl. 167. ove Odluke, obvezno se primjenjuje i u slučaju prenamjene postojećih građevina, za dio građevine koji se prenamjenjuje, te kod rekonstrukcije za dio građevine koji se rekonstruira, ako je zbog prenamjene odnosno rekonstrukcije potreban veći broj parkirališnih mjesta od broja potrebnog za postojećom namjenu.

Članak 170.

Širina pješačkih prometnica utvrđuje se sukladno broju korisnika, prostornim uvjetima i prema posebnim propisima.

Članak 171.

Biciklistička infrastruktura može se graditi na području cijele Općine.

Točan položaj trase biciklističke staze u prostoru definirat će se projektnom dokumentacijom, sukladno Zakonu i propisima te ovoj Odluci.

Uz biciklističku infrastrukturu mogu se graditi površine opremljene odgovarajućim elementima urbane opreme za parkiranje bicikala, kao i druge urbane opreme (klupe, koševi za smeće i dr.).

Članak 172.

Na području cijele Općine unutar i izvan građevinskog područja naselja mogu se graditi pješačke staze, šetnice, poučne staze i sl.

Točan položaj pješačke staze u prostoru i elementi poprečnog presjeka definirat će se projektnom dokumentacijom.

Članak 173.

U ovome Planu planira se rekonstrukcija i modernizacija željezničke pruge za međunarodni promet M 104 Novska-Vinkovci-Tovarnik-Državna granica (Šid), kao i uređenje i rekonstrukcija službenog mjesta: stajališta Vođinci.

Planira se izgradnja perona uz desni i lijevi kolosijek s pothodnikom čija lokacija će se odrediti kroz izradu tehničke dokumentacije. Uz stajalište je predviđeno parkiralište.

Članak 174.

Na križanju željezničke pruge i ceste ili puta obvezno je osigurati kolni prijelaz, sukladno posebnom propisu, a do tada moguća su i prelazna rješenja u skladu sa Zakonom.

Postojeći željezničko-cestovni prijelaz Vođinci u km 171+106 međunarodne željezničke pruge M104 planira se u konačnom rješenju izvesti izvan razine uz izgradnju nove prometnice zapadno od postojećeg prijelaza.

Članak 175.

Za izgradnju građevina, postrojenja, uređaja i svih vrsta vodova, za potrebe vanjskih korisnika u zaštitnom pružnom pojasu, potrebno je zatražiti uvjete gradnje od HŽ Infrastrukture d.o.o. u skladu s posebnim propisom.

5.2. POŠTANSKI SUSTAV

Članak 176.

Razvoj poštanske djelatnosti odnosi se na modernizaciju poslovnog prostora koji je unutar građevinskog područja naselja.

Razvoj poštanske djelatnosti u ovom planskom razdoblju može se odnositi samo na adaptacije i održavanje poslovnih prostora, te eventualno uređenje eksterijera (pristup, pločnik, parkirališna mjesta i sl.), što je regulirano ovom Odlukom.

5.3. ELEKTRONIČKE KOMUNIKACIJE

Članak 177.

Razvoj elektroničke komunikacijske mreže obuhvaća građenje elektroničke komunikacijske infrastrukture i povezane opreme neophodne za pružanje elektroničkih komunikacijskih usluga.

Elektronička komunikacijska infrastruktura i povezana oprema može se graditi unutar i izvan građevinskih područja.

Gradnje i/ili rekonstrukcija elektroničke komunikacijske infrastrukture i druge povezane opreme za međunarodno, magistralno i međumjesno povezivanje u nepokretnoj elektroničkoj komunikacijskoj mreži planira se podzemno slijedeći koridor prometnica, željezničkih pruga i drugih vrsta infrastrukture.

Iznimno, zbog bitnog skraćivanja trase, prostornih ograničenja i sl., koridor elektroničke komunikacijske infrastrukture može se planirati i izvan koridora prometnice, željezničkih pruga i drugih vrsta infrastrukture, vodeći računa o pravu vlasništva.

Osim Planom naznačenih postojećih vodova i planiranih koridora nepokretne komunikacijske mreže, moguće je graditi i druge koridore nepokretne komunikacijske mreže i/ili rekonstruirati postojeće vodove u skladu s ovom Odlukom i važećim propisima, a temeljem projektne dokumentacije.

Za izgrađenu elektroničku komunikacijsku infrastrukturu za pružanje javnih komunikacijskih usluga putem elektroničkih komunikacijskih vodova moguća je dogradnja ili rekonstrukcija te eventualno proširenje radi implementacije novih tehnologija i/ili kolokacija, odnosno potreba novih operatera, vodeći računa o pravu zajedničkog korištenja od strane svih operatera.

U građevinskom području u pravilu se planira gradnja kabelaške kanalizacije bez obzira na broj planiranih kabela elektroničke komunikacijske mreže. Iznimno na području naselja elektronički komunikacijski vodovi mogu se graditi i/ili rekonstruirati i nadzemno.

Trase elektroničkih komunikacijskih vodova planiraju se podzemno i/ili nadzemno u zonama pješačkih staza ili zelenih površina, gdje god je to moguće, ili prema načelu gradnje integrirane infrastrukture.

Elektronička komunikacijska infrastruktura i povezana oprema pokretne mreže prema načinu postavljanja dijeli se na elektroničku komunikacijsku infrastrukturu i povezanu opremu na postojećim građevinama (antenski prihvat) i elektroničku komunikacijsku infrastrukturu i povezanu opremu sa samostojećim antenskim stupovima.

Samostojeći antenski stupovi za postavljanje elektroničke komunikacijske infrastrukture i povezane opreme po konstrukciji izvode se kao rešetkasti antenski stupovi i štapni stupovi.

Raspored samostojećih antenskih stupova prikazan je na kartografskom prikazu broj "2.b. Infrastrukturni sustavi- pošta i elektroničke komunikacije" na sljedeći način:

- područjem za smještaj samostojećeg antenskog stupa, radijusa 1500m.

Unutar područja za smještaj samostojećeg antenskog stupa uvjetuje se gradnja samostojećeg antenskog stupa takvih karakteristika da može prihvatiti više operatera, a prema projektu koji je potvrđen rješenjem Ministarstva zaštite okoliša, prostornog uređenja i graditeljstva.

Iznimno od prethodnog stavka ove točke, unutar granica građevinskog područja naselja gradskog karaktera i u izdvojenim građevinskim područjima ugostiteljsko-turističke odnosno športsko-rekreacijske namjene, nije dozvoljena izgradnja rešetkastih antenskih stupova već samo štapnih stupova visine do 30m.

Ukoliko je unutar područja za smještaj samostojećeg antenskog stupa već izgrađen samostojeći antenski stup/stupovi, tada je moguća izgradnja još samo jednog dodatnog zajedničkog stupa za ostale operatore/operatera.

Unutar građevinskih područja naselja dozvoljeno je postavljanje novih samostojećih rešetkastih antenskih stupova elektroničkih komunikacija, a postojeći samostojeći antenski stup moguće je rekonstruirati u smislu obnove tehnologije, kao i korištenja postojećeg samostojećeg antenskog stupa za više operatera.

Nije dozvoljeno postavljanje samostojećih antenskih stupova unutar zaštitnog pojasa državnih cesta kao ni unutar koridora planiranih državnih cesta odnosno željeznica.

U PPUO Vođinci planirana GSM tehnologija javnih pokretnih telekomunikacija podrazumijeva i sve ostale sustave sljedećih generacija tj. novih tehnologija.

U koridorima planiranih trasa dalekovoda naponskog nivoa 110 kV i više ne mogu se graditi samostojeći antenski stupovi mobilnih telekomunikacijskih mreža.

Izgradnja elektroničke komunikacijske infrastrukture u zoni aerodroma dopuštena je samo ako se aeronautičkom studijom dokaže da ista ne probija zaštitne ravnine aerodroma, a sve u skladu s ICAO dokumentom Annex 14, Aerodromes.

Prilikom određivanja lokacija i izgradnje građevina elektroničke komunikacijske infrastrukture, potrebno je poštivati posebne uvjete od interesa obrane vezano za zone posebne namjene i zaštićene i sigurnosne zone vojnih objekata koji su definirani Prostornim planom Vukovarsko-srijemske županije, odnosno Prostornim planom uređenja Općine Vođinci.

Dopušteno je postavljanje elektroničke komunikacijske infrastrukture i povezane opreme na postojećim građevinama u suglasju s ishođenim posebnim uvjetima pravnih osoba s javnim ovlastima po posebnim propisima, a sve u skladu i s dokumentima prostornog uređenja jedinice lokalne samouprave.

Članak 178.

U postupcima ishođenja dozvola za gradnju objekata elektroničkih pokretnih komunikacija potrebno je ishoditi posebne uvjete i suglasnost MORH-a.

Članak 179.

Nisu dopušteni zahvati postavljanja samostojećih antenskih stupova na područjima arheoloških zona i lokaliteta. Za zahvate na arheološkim područjima i lokalitetima upisanim u Registar ili zaštićenim na osnovi prostornog plana nužna su prethodna arheološka istraživanja, napose ako su neophodna za određivanje uvjeta zaštite kulturnog dobra. Usto, na potencijalnim arheološkim područjima obavezan je arheološki nadzor, te neophodna zaštitna iskopavanja.

Samostojeće antenske stupove na postojećim lokacijama, osobito one postavljene bez prethodnoga odobrenja, koji izravno fizički ili vizualno degradiraju kulturno dobro, odnosno kulturno-povijesne vrijednosti prostora, potrebno je dislocirati ili rekonstruirati, ako je to moguće, prema uvjetima nadležnoga konzervatorskog odjela.

Postavljanje novih samostojećih antenskih stupova na području kulturnoga dobra eventualno će biti moguće ukoliko ne zadire u povijesnu strukturu toga dobra i ukoliko vizualno ne narušava kulturno dobro.

Ako se prilikom građevinskih radova u vezi s postavljanjem novoga samostojećeg antenskog stupa naiđe na arheološki nalaz treba postupiti prema čl. 45. važećeg Zakona o zaštiti i očuvanju kulturnih dobara.

Potrebno je izbjegavati lociranje samostojećih antenskih stupova u dometu glavnih točaka promatranja (vidikovci, odmorišta, prilazni putovi) kulturno-povijesnih vrijednosti, posebno u dometu kulturno-povijesnih prostornih dominantni.

U područjima gdje napajanje radijske opreme kablovima ili zračnim vodovima može znatno destruirati povijesnu strukturu kulturnoga dobra ili njegovu vizuru moguća je primjena alternativnoga izvora energije (solarnog, vjetro-solarnog i sl.) u dogovoru s nadležnim konzervatorskim odjelom.

Za pristup samostojećim antenskim stupovima u najvećoj mogućoj mjeri koristiti i održavati trase postojećih kolnih putova i pješačkih staza.

Članak 180.

Prilikom određivanja lokacija i izgradnje građevina elektroničke komunikacijske infrastrukture, potrebno je pridržavati se sljedećih mjera zaštite prirode:

- izbjegavati smještaj i planiranje samostojećih antenskih stupova na područjima zaštićenim temeljem Zakona o zaštiti prirode, a posebice na područjima zaštićenim u kategoriji (nacionalni park, strogi rezervat), posebni rezervat te ostalim kategorijama ukoliko zaštićeno područje obuhvaća malu površinu,
- ukoliko je zbog postizanja osnovne pokrivenosti nemoguće izbjeći planiranje i izgradnju samostojećih antenskih stupova na zaštićenom području isti se trebaju planirati rubno odnosno ne smiju se planirati na istaknutim i krajobrazno vrijednim lokacijama i vrhovima uzvisina,

- na prostoru velikih zaštićenih područja planirati minimalni broj stupova koji omogućava pokrivenost,
- pristupni put do samostojećeg antenskog stupa ne smije se asfaltirati,
- tipski objekt za smještaj opreme projektirati na način da se koriste materijali i boje prilagođene prostornim obilježjima okolnog prostora i tradicionalnoj arhitekturi (žbukana pročelja, dvostrešni kosi krov prekriven crijepom i dr.),
- na novoj lokaciji samostojeći antenski stup treba biti takovih karakteristika da može prihvatiti više operatera,
- ukoliko je na planiranoj lokaciji već izgrađen samostojeći antenski stup koji ne može prihvatiti druge operatere novi stup se ne može graditi na udaljenosti manjoj od 1000-3000 m ovisno o uvjetima prostora,
- za planirane samostojeće antenske stupove na područje ekološke mreže (Uredba o proglašenju ekološke mreže Navodne novine 109/07), koji sami ili s drugim zahvatima mogu imati značajan utjecaj na područje ekološke mreže treba ocijeniti, sukladno Zakonu o zaštiti prirode, njihovu prihvatljivost za ekološku mrežu odnosno na ciljeve očuvanja tog područja ekološke mreže.

5.4. CIJEVNI TRANSPORT NAFTE I PLINA, PLINOOPSKRBA

Članak 181.

Planirane građevine na području Općine su:

- građevine od važnosti za Državu iz čl. 14. ove Odluke.

Članak 182.

Magistralni i međunarodni cjevovodi za transport tekućih i plinovitih ugljikovodika koji prolaze područjem južno od naselja Vođinci obuhvaćaju postojeće i planirane vodove. Točne trase ovih vodova je nužno utvrditi na terenu u stvarnoj poziciji.

Zaštitni koridor cjevovoda iz stavka 1. iznosi po 200,0 m obostrano od osi cjevovoda. Za svaki namjeravani zahvat unutar ovog pojasa nužno je ishoditi posebne uvjete gradnje od strane vlasnika cjevovoda.

Zaštitni koridor lijevo i desno od osi cjevovoda iz stavka 1. u kojem je zabranjeno graditi objekte namijenjene stanovanju ili boravku ljudi, odnosno objekte koji nisu u funkciji cjevovoda iznosi 30,0 m.

Jugoistočno od naselja Vođinci su bunari VdjN-1 i VdjNB-1. Za trajno napuštene bušotine ustanovljena je sigurnosna zona, u kojoj je zabranjeno graditi objekte za život ili boravak ljudi, a iznosi u polumjeru 3,0 m od osi bušotine.

Članak 183.

Razvoj distribucijske plinoopskrbne mreže u građevinskim područjima potrebno je uskladiti s razvojem područja na način da se zadovolje sve planirane potrebe za plinom svih korisnika i mora pratiti urbanu matricu naselja.

Planirani distribucijski plinovodi će biti srednjetačni s tlakom plina 0,1-0,4 MPa (1,0-4,0 bara).

Članak 184.

Distribucijski plinovodi se u građevinskim područjima polažu u pravilu u površinama javne namjene, po potrebi s obje strane ulica.

5.5. ELEKTROENERGETSKA MREŽA

Članak 185.

Razvoj elektroenergetskog sustava na području Općine planira se gradnjom sljedećih građevina:

- a) Distribucija
 - izgradnja planiranih KTS 10(20)/0,4 kV u naselju Vođinci,
 - izgradnja KB 10(20) kV u naselju Vođinci za međusobno povezivanje postojećih i planiranih TS i za priključenje na postojeću 10(20) kV mrežu,
 - demontiranje DV 10(20) kV mrežu zamijenjenih s KB 10(20) kV,

- izgradnja nove i rekonstrukcije postojeće niskonaponske 0,4 kV mreže.

Trase i lokacije elektroenergetskih građevina označene su na kartografskom prikazu br. 2.c.

Članak 186.

Prilikom određivanja trase nadzemnog dalekovoda moraju se poštivati sljedeći uvjeti:

- potrebno je voditi računa o bonitetu poljoprivrednog zemljišta te po mogućnosti koristiti područja slabijih bonitetnih klasa,
- prilikom prijelaza preko poljoprivrednog zemljišta trasu treba voditi na način da utjecaj na poljoprivrednu proizvodnju bude što manji,
- položaj stupova ne smije ograničavati funkcioniranje postojećih i potencijalnih sustava za navodnjavanje poljoprivrednog zemljišta,
- izbjegavati prolaz dalekovoda kroz šume i preko šumskog zemljišta,
- trasu dalekovoda položiti na način da se u najvećoj mogućoj mjeri smanji mortalitet ptica.

Članak 187.

Postojeći nadzemni DV 10(20) kV koji se nalaze u građevinskom području naselja (ili: koji prolaze kroz građevinsko područje i kontaktnu zonu naselja) moraju se postupno zamijeniti kabelskim.

Pri utvrđivanju trase kabelskog dalekovoda, novu trasu je obvezno uskladiti s urbanom matricom naselja na način da u najmanjoj mogućoj mjeri ograničava korištenje zemljišta i gradnju u naselju.

Članak 188.

Ne dozvoljava se otvaranje novih prosjeka kroz šume za gradnju 10(20) kV elektroenergetske mreže.

Članak 189.

Prostor unutar koridora i ispod nadzemnih dalekovoda može se koristiti za osnovnu namjenu prikazanu na kartografskom prikazu br. 1. "Korištenje i namjena površina".

Korištenje zemljišta i gradnja u koridorima elektroenergetskih građevina vrši se sukladno posebnim propisima, uz suglasnost ustanove s javnim ovlastima nadležne za elektroenergetiku.

Članak 190.

Distribucijski dalekovodi u građevinskom području moraju se izvoditi podzemnim kabelskim vodovima.

U ovome Planu se predviđa sukcesivna zamjena postojećih nadzemnih distribucijskih dalekovoda kabelskim vodovima.

Članak 191.

U građevinskom području naselja planira se razvoj niskonaponske 0,4 kV mreže.

U gospodarskoj zoni novu niskonaponsku mrežu graditi podzemnim kabelima položenim u zeleni pojas do samostojećih kabelskih ormara, a od njih priključke do okolnih kupaca električne energije.

U novoplaniranim ulicama u užem centru naselja niskonaponsku mrežu graditi podzemnim kabelima položenim u zeleni pojas novih ulica sustavom ulaz-izlaz, ili do samostojećih kabelskih ormara postavljenih uz unutarnji rub regulacijskog pravca, a od njih kabelske priključke do okolnih kupaca električne energije. U svim ostalim novoplaniranim ulicama, ovisno o tehničkim i drugim uvjetima na mjestu gradnje, niskonaponsku mrežu graditi podzemnim kabelima ili sa SKS na betonskim stupovima.

Do izgradnje planirane elektroenergetske mreže može se koristiti postojeća uz manje rekonstrukcije što uključuje i zamjenu golih vodiča SKS-om, te priključenje ponekog novog kupca električne energije. Kod potreba za veće rekonstrukcije pridržavati se planom predviđene izgradnje.

Članak 192.

Na područjima naselja, u kojima se planira gradnja podzemne niskonaponske mreže i gdje će se voditi po krovnim stalcima, javna rasvjeta se mora graditi podzemnim kabelskim vodovima i čeličnim cijevnim stupovima postavljenim uz prometnice.

U slučaju da se niskonaponska mreža gradi sa SKS na betonskim stupovima, rasvjetna tijela se mogu postaviti na iste stupove.

Članak 193.

Niskonaponska elektroenergetska mreža i javna rasvjeta grade se u pravilu u uličnim koridorima, u zelenom pojasu, a stupovi se moraju graditi na dovoljnoj sigurnosnoj udaljenosti od kolnika, utvrđenoj posebnim propisom.

Članak 194.

Sve trafostanice (TS) moraju imati kolni pristup s površine javne namjene ili pravo služnosti prolaza do površine javne namjene.

Ne dopušta se izgradnja TS u uličnom profilu, osim u izuzetnim slučajevima kad je takova lokacija omogućena u sklopu cjelokupnog urbanističko-arhitektonskog rješenja UPU-a.

Članak 195.

Planom se omogućava planiranje i izgradnja postrojenja za proizvodnju električne energije i/ili toplinske energije (elektrana i sl.) koje kao resurs koriste obnovljive izvore energije (vjetar, sunce, geotermalni izvori, biomasa i sl.) uz obvezu smještaja izvan područja: zaštićene prirode, zaštićenih krajolika, zaštićenih područja graditeljske baštine i arheoloških lokaliteta te drugih područja za koje uvjete korištenja i uređenja prostora određuju državne ustanove i ustanove s javnim ovlastima.

Ukoliko se iskaže interes za takvu gradnju, potrebno je provesti odgovarajuće postupke propisane posebnim propisom, zadovoljiti kriterije zaštite prostora i okoliša te ekonomske isplativosti.

Proizvedena električna energija može se koristiti za vlastite elektroenergetske potrebe, a višak ili ukupna proizvedena električna energija bi se predavala u elektrodistribucijski sustav. Za omogućavanje preuzimanja viška ili ukupne proizvedene električne energije u distribucijski sustav omogućava se izgradnja elektroenergetskih postrojenja (trafostanica ili rasklopišta), veličine i snage potrebne za prihvati viška ili cjelokupno proizvedene električne energije, kao i priključnih vodova za njihovo povezivanje sa postojećom elektroenergetskom mrežom.

Postrojenja za proizvodnju električne energije i/ili toplinske energije koja kao resurs koriste obnovljive izvore (vjetar, sunce, geotermalni izvori, biomase i sl.) energije mogu se graditi izvan granica građevinskih područja, u izdvojenim građevinskim područjima i unutar granica građevinskog područja naselja.

Postrojenja za proizvodnju električne energije i/ili toplinske energije koja kao resurs koriste biogorivo, krute mase, bioplina i sl., mogu se graditi izvan granica građevinskih područja samo u sklopu namjena koja su dozvoljena izvan granica građevinskih područja kao npr. farme, proizvodno poljoprivredno-gospodarski pogoni i sl.

U izdvojenom građevinskom području izvan naselja gospodarske namjene (proizvodna, poslovna i poljoprivredna) mogu se kao resursi koristiti svi obnovljivi izvori energije, dok se u izdvojenim građevinskim područjima izvan naselja drugih namjena (ugostiteljsko-turističke, športsko-rekreacijske i dr.) kao resurs može koristiti samo obnovljivi izvor energije kao što je sunce, vjetar i geotermalna energija

Unutar granica građevinskih područja naselja postrojenja za proizvodnju električne energije i/ili toplinske energije koje kao resurs koriste obnovljive izvore energije sunce (solarni kolektori) mogu se graditi na građevnim česticama neovisno o namjeni (osim prometnih i javnih zelenih površina (ne odnosi se na urbanu opremu i sl.)) sukladno posebnim propisima.

Kada se građevine iz stavka (1.) ovog članka grade kao građevine osnovne namjene na zasebnoj građevnoj čestici mogu se graditi unutar granica izdvojenih građevinskih područja izvan naselja

gospodarske namjene ili izvan granica građevinskih područja pod uvjetom da građevna čestica bude udaljena minimalno 30 m od granica građevinskog područja naselja, kao i minimalno 50 m od ruba zemljišnog pojasa državne ili županijske ceste, odnosno željeznice, ili planskog koridora ceste, odnosno željeznice.

Prilikom potencijalnog odabiranja lokacija za smještaj OIE prioritet dati površinama izvan područja EM koje više nisu u funkciji odnosno prethodno su već korištene (industrija, vojni kompleksi i sl.).

Pristupne putove za sve obnovljive izvore energije planirati na način da se u najvećoj mogućoj mjeri iskoriste postojeći putovi i prometnice.

Na području Općine je dopušteno istraživanje potencijalnih lokacija za smještaj vjetroelektrana na lokacijama koji su izvan građevinskih područja te ostalih područja zaštićenih posebnim propisima koji zabranjuju gradnju vjetroelektrana.

Minimalna udaljenost vjetroelektrana čija je visina stupa iznad 20 m od građevinskog područja naselja iznosi 500,0 m. Buka koju proizvodi vjetroelektrana mora zadovoljiti posebnim propisom određene veličine, a minimalna udaljenost od naselja može biti i veća od određenih 500 m. Minimalna udaljenost od cesta i željeznica iznosi dvije visine stupa tj. ($d=2 h$).

Vjetroelektrana čija je visina stupa 20 i manje metara mora biti udaljena od građevinskog područja naselja toliko da zadovoljava propisane vrijednosti za buku. Mikrolokacija stupa mora biti na udaljenosti od građevina za boravak ljudi minimalno za dvije visine stupa ($d=2 h$).

Mikrolokacije vjetroelektrana moraju biti ucrtane u grafičkom dijelu Plana.

Cjelokupno područje Općine se smatra istražnim prostorom geotermalne vode, osim u dijelovima koji su zaštićeni posebnim propisima koji zabranjuju istraživanje i korištenje geotermalne vode.

Na temelju rezultata dobivenih preliminarnim istražnim mjerenjima u daljnjoj stručnoj dokumentaciji za prostore za iskorištavanje mineralnih sirovina – geotermalne vode procijeniti količine stakleničkih plinova koje bi mogle biti oslobođene u atmosferu.

Članak 195.a.

Na području Izdvojenog građevinskog područja izvan naselja Gospodarska zona, moguća je gradnja građevina za proizvodnju električne energije (solarna elektrana) i pomoćnih građevina ako s osnovnom građevinom čine funkcionalnu cjelinu.

Fotonaponski kolektori mogu biti postavljeni na krovovima zgrada i na tlu. Ako se postavljaju na tlu moraju se postaviti tako da je njihov najniži dio minimalno 50 cm iznad tla.

Udaljenost kolektora na rubnim dijelovima čestica koje graniče sa susjednom česticom treba iznositi najmanje za pola visine panela ($h/2$) ali ne manja od 5 m sa svih strana osim prema prometnoj površini.

Površina za građenje mora biti udaljena minimalno 10 m od ruba građevne čestice prema javnoj površini.

Prostor elektrane mora biti ograđen.

Najveća dopuštena izgrađenost čestice može biti 70%, a mjeri se zbrojem tlocrtnih projekcija svih modula i izgrađenih struktura na tlo.

Najveći dopušteni koeficijent iskorištenosti je 0,7.

Najveća dopuštena bruto površina pomoćne građevine je 80 m².

Maksimalna katnost pomoćnih građevina je 1 nadzemna etaža, a maksimalna visina 4 metara, mjereno od kote konačno zaravnatog terena do gornjeg ruba krovnog vijenca.

Za potrebe primopredaje proizvedene električne energije planirana je gradnja vodova i objekata (trafostanica) potrebnog naponskog nivoa s priključkom na mrežu na mjestu odobrenom od strane distributera ili operatora prijenosa električne energije.

5.6. VODOOPSKRBA

Članak 196.

Rješenje vodoopskrbe Općine planira se uspostavom cjelovitog sustava s napajanjem iz izvorišta – crpilišta u Vođincima, te spojem na regionalni sustav.

Vrsta materijala za izvedbu magistralne vodovodne mreže i mreže naselja je predviđena cijevima koje trebaju podnijeti radni tlak od NP 10 bara.

Članak 197.

Izvorišta vode moraju se zaštititi od mogućih zagađivanja, sukladno mjerama sanitarne zaštite utvrđenim na temelju posebnog propisa.

Članak 198.

Vodoopskrbni vodovi se polažu u površinama javne namjene.

U građevinskim i izdvojenim građevinskim područjima vodovi vodoopskrbne mreže u pravilu se polažu u zeleni pojas, na dubinu veću od dubine smrzavanja. Ukoliko zelenog pojasa nema ili ga iz bilo kojeg razloga nije moguće koristiti za polaganje vodoopskrbnog voda vodovi vodoopskrbe se polažu ispod pješačke ili biciklističke staze ili u ostalim površinama javne namjene.

Članak 199.

Ako se vodoopskrbni sustav rješava etapno, mora se dimenzionirati i izvoditi kao dio cjelovitog rješenja.

Članak 200.

U svakoj točki vodoopskrbnog sustava moraju biti zadovoljeni protupožarni zahtjevi u pogledu količine vode i raspoloživog tlaka, sukladno posebnom propisu.

5.7. ODVODNJA

Članak 201.

U ovome Planu odvodnja otpadnih voda riješena je na sljedeći način:

- izgradnjom jedinstvenog sustava odvodnje sa susjednim naseljima te zajedničkim uređajem za pročišćavanje ili alternativno gradnjom vlastitog uređaja za pročišćavanje lociranog južno od naselja Vođinci

Članak 202.

Sve otpadne vode treba prije ispuštanja u recipijent tretirati kako bi se uklonile sve štetne posljedice za okolinu, prirodu i recipijent (planom predviđena, alternativno, izgradnja uređaja uza pročišćavanje na južnom području općine).

Trase vodova i položaj uređaja za pročišćavanje iz kartografskog prikaza br. 2.E. "Infrastrukturni sustavi – Odvodnja i melioracije" su usmjeravajućeg značenja i moguće ih je mijenjati u tijeku detaljne razrade, pod sljedećim uvjetima:

- vode se moraju upustiti u recipijent utvrđen u čl. 203. ove Odluke.

Članak 203.

Recipijenti za prihvat otpadnih voda sa područja Općine je:

- Vodotok Vođinački rit.

Članak 204.

Planirani sustav odvodnje je reduciranog mješovitog tipa. U centralnim dijelovima naselja istim cjevovodom se odvodi i sanitarna i oborinska voda, dok je u ostatku naselja razdjelni sustav tj. sanitarne i tehnološke otpadne vode odvodit će se ukopanim vodonepropusnim cijevnim sustavom, a oborinske vode otvorenim cestovnim i melioracijskim kanalima.

Vodovi odvodnog sustava se polažu u površinama javne namjene. U građevinskim područjima naselja vodovi odvodnog sustava u pravilu se polažu u zeleni pojas, na dubinu veću od dubine smrzavanja. Ukoliko zelenog pojasa nema ili ga iz bilo kojeg razloga nije moguće koristiti za polaganje voda odvodnog sustava vodovi odvodnog sustava se polažu u cestovnu površinu na način da revizijska okna ne budu na tragu točkova.

Članak 205.

Sustavi odvodnje mogu se graditi etapno, a etape realizacije moraju biti usklađene s krajnjim rješenjem.

Članak 206.

Sve onečišćene ili zagađene vode koje ne odgovaraju uvjetima za upuštanje u odvodni sustav, moraju se prije upuštanja pročititi uređajem za prethodno čišćenje otpadnih voda.

Članak 207.

Sve onečišćene ili zagađene vode koje svojim svojstvima ne odgovaraju uvjetima za upuštanje u recipijente ili tlo moraju se prije ispuštanja pročititi uređajem za pročišćavanje otpadnih voda.

Članak 208.

Do izgradnje javnog odvodnog sustava zbrinjavanje otpadnih voda može se vršiti putem vodonepropusnih sabirnih jama, uz obvezno pražnjenje jama i konačno zbrinjavanje otpadnih voda, sukladno posebnom propisu, odnosno vlastitim uređajem za pročišćavanje, sukladno uvjetima nadležne ustanove.

Iznimno, za građevine s količinom sanitarne i ostale otpadne vode iznad 2,0 m³/dnevno ne mogu se graditi vodonepropusne sabirne jame.

Članak 209.

Nakon izgradnje javnog odvodnog sustava u ulici, postojeće građevine u toj ulici moraju se prilikom svakog zahvata na građevini priključiti na novi odvodni sustav, ako nemaju vlastiti uređaj za pročišćavanje otpadnih voda.

5.8. VODOTOCI, VODE I MELIORACIJSKA ODVODNJA

Članak 210.

U ovome Planu planiraju se sljedeći vodnogospodarski zahvati:

- rekonstrukcija kanala.

Postojeći vodnogospodarski sustav potrebno je urediti i održavati u funkcionalnom stanju pri čemu Općina mora posebnu pažnju posvetiti dijelu melioracijskog sustava iz svoje nadležnosti (detaljna kanalska mreža).

Osim radova iz prethodnog stavka dozvoljeni su i drugi vodnogospodarski zahvati s ciljem unapređenja i poboljšanja vodnogospodarskog sustava.

Članak 211.

Radi očuvanja i održavanja zaštitnih hidro-melioracijskih i drugih građevina i održavanja vodnog režima inundacijskog pojasa prostori uz hidromelioracijske sustave i vodne građevine te inundacijski pojasi moraju se koristiti sukladno posebnom propisu.

Članak 212.

U ovome Planu površinama za natapanje/navodnjavanje smatraju se sve poljoprivredne površine a detaljnije se utvrđuju studijama, projektima i ostalom projektnom dokumentacijom.

Natapanje/navodnjavanje poljoprivrednih površina moguće je pod uvjetom da se prethodno utvrde izvorišta vode i odgovarajuća kvaliteta vode za natapanje/navodnjavanje.

6. MJERE ZAŠTITE KRAJOBRAZNIH I PRIRODNIH VRIJEDNOSTI I KULTURNIH DOBARA

6.1. KRAJOBRAZNE I PRIRODNE VRIJEDNOSTI

Članak 213.

Ovim planom prostor Općine Vođinci dijeli se na dvije kategorije krajobraznih cjelina u kojima se valorizira prostor prema vrijednosti kulturne i prirodne baštine integralno:

I kategorija krajolika (krajobrazna cjelina nacionalnog značaja)

II kategorija krajolika (krajobrazna cjelina regionalnog značaja)

U prvu kategoriju pripada sjeverno područje Općine, na kartografskom prikazu 3. Uvjeti korištenja i zaštita prostora prikazan kao „Osobito vrijedan prirodni krajobraz“, a u drugu kategoriju središnji i južni dio općine.

Elemente krajobraza u krajobrazno vrijednim područjima treba štiti u cijelosti, pri čemu posebno mjesto zauzimaju raznovrsni ekološki sustavi i stanišni tipovi, u kombinaciji s elementima ruralnog krajobraza, formiranima u uvjetima lokalnih tradicija korištenja prostora u različitim gospodarskim i povijesnim okolnostima (kao posljedica uravnoteženog korištenja poljoprivrednog zemljišta za biljnu proizvodnju i stočarstvo).

U planiranju je potrebno provoditi interdisciplinarna istraživanja temeljena na vrednovanju svih krajobraznih sastavnica, naročito prirodnih i kulturno-povijesnih vrijednosti unutar granica obuhvata plana.

Uređenje postojećih i širenje građevinskih područja planirati na način da se očuvaju postojeće krajobrazne vrijednosti.

U planiranju vodnogospodarskih zahvata treba voditi računa o krajobrazu i vodama kao krajobraznom elementu.

U prostornom planiranju i uređenju na svim razinama voditi računa da se zadrži krajobrazna raznolikost i prirodna kvaliteta prostora uz uvažavanje i poticanje lokalnih metoda gradnje i graditeljske tradicije.

Treba poticati uporabu autohtonih materijala (npr. drvo) i poštivanja tradicionalnih arhitektonskih smjernica prilikom gradnje objekata specifične namjene.

U krajobrazno vrijednim područjima potrebno je očuvati karakteristične prirodne značajke te je u tom cilju potrebno:

- sačuvati ih od prenamjene te unaprijediti njihove prirodne vrijednosti i posebnosti u skladu s okolnim prirodnim uvjetima i osobitostima da se ne bi narušila prirodna krajobrazna slika,
- odgovarajućim mjerama sprječavati šumske požare,
- uskladiti i prostorno organizirati različite interese,
- izgradnju izvan granica građevinskog područja kontrolirati u veličini gabarita i izbjegavati postavu takve izgradnje uz zaštićene ili vrijedne krajobrazne pojedinačne elemente,
- štiti značajnije vizure od zaklanjanja većom izgradnjom,
- planirane koridore infrastrukture (prometna, elektrovodovi i sl.) izvoditi duž prirodne reljefne morfologije.

Članak 214.

Od postojećih kategorija zaštite koje predviđa Zakon o zaštiti prirode na teritoriju Općine Vođinci nema zaštićenih prirodnih područja.

Na području i u neposrednoj blizini Općine Vođinci nema područja ekološke mreže Republike Hrvatske.

Mjere očuvanja prirodnih vrijednosti:

- Očuvati područja prekrivena autohtonom vegetacijom, postojeće šumske površine, šumske rubove, živice koje se nalaze između obradivih površina.
- Štititi područja prirodnih vodotoka i vlažnih livada kao ekološki vrijedna područja te očuvati vodena i močvarna staništa u što prirodnijem stanju.
- Gospodarenje šumama provoditi sukladno načelima certifikacije šuma.
- Postojeće šuma zaštititi od prenamjene i krčenja, očuvati šumske čistine i šumske rubove.
- U svim šumama osigurati stalan postotak zrelih, suhих i starih stabala, osobito stabala s dupljama.
- Uređenje postojećih i širenje novih građevinskih područja planirati na način da se očuvaju postojeće krajobrazne vrijednosti.
- Pri oblikovanju građevina (posebice onih koje se mogu graditi izvan građevinskog područja) treba koristiti materijale i boje prilagođene prirodnim obilježjima okolnog prostora i tradicionalnoj arhitekturi.

Mjere zaštite za sisavce:

- U cilju zaštite šišmiša, potrebno je očuvati njihova prirodna staništa u špiljama, šumama te skloništimama po tavanima, crkvenim tornjevima i drugim prostorima na zgradama. U slučaju obnova zgrada i crkava u kojima je nađena kolonija šišmiša, poželjno je postaviti nova pogodna mjesta za sklonište kolonije.
- Za zaštitu šišmiša koji obitavaju u špiljama potrebno je jedan dio špilja predvidjeti kao područja zatvorena za javnost, a u špiljama koje su otvorene za posjetitelje šišmišima osigurati nesmetano kretanje prilikom postavljanja vrata na ulazu u špilju (za postavljanje takvih vrata obavezno je konzultirati stručnjake za šišmiše), ne uznemiravati prilikom posjeta te odrediti prihvatni kapacitet špilje.
- U cilju zaštite šumskih vrsta šišmiša, detaljne mjere očuvanja šumskih staništa propisuju se uvjetima zaštite prirode koji se ugrađuju u odgovarajuće šumsko-gospodarske osnove na području Općine Vođinci.
- U cilju zaštite vrsta vezanih za vlažna staništa (močvarna rovka) potrebno je u što većoj mjeri očuvati vodena i močvarna staništa i spriječiti melioraciju i isušivanje, odnosno ne planirati daljnje regulacije vodotoka te daljnje melioracije ovakvih površina bez Ocjene prihvatljivosti takvih zahvata na prirodu, sukladno Zakonu o zaštiti prirode (N.N. 70/05, 139/08, 57/11).

Mjere zaštite za ptice:

- U cilju zaštite vrsta ptica vezanih za vodena i vlažna staništa, potrebno je o njima voditi brigu prilikom vodno-gospodarskih zahvata, koji se upravo radi zaštite ovih ptica ne preporučuju (regulacije vodotoka), kao ni prenamjena ovakvih staništa u poljoprivredna zemljišta (melioracijski zahvati).
- U slučaju izvođenja ovakvih zahvata na područjima Ekološke mreže RH potrebno je provoditi ocjenu prihvatljivosti zahvata za ekološku mrežu, sukladno članku 36. Zakona o zaštiti prirode (N.N. 70/05, 139/08, 57/11) i članku 3. Pravilnika o ocjeni prihvatljivosti plana, programa i zahvata za ekološku mrežu (N.N. 118/09).
- U cilju zaštite vrsta ptica vezanih za šumska staništa, potrebno je o njima voditi brigu prilikom gospodarenja šumama, a naročito je potrebno ostavljati dostatan broj starih suhих stabala radi ptica dupljašica (kroz uvjete zaštite prirode odgovarajućih šumsko-gospodarskih osnova i/ili programa gospodarenja šumama).

Mjere zaštite vodozemce i gmazove:

- Potrebno je očuvati staništa na kojima ove vrste obitavaju s naglaskom na vlažna i vodena staništa.

Mjere zaštite za leptire:

- Leptiri su općenito ugroženi uslijed regulacije voda što izaziva promjene staništa uz vodotoke i isušivanje vlažnih staništa; uništavanja šuma i promjena u gospodarenju šumama koje uključuju uništavanje starih hrastova i čišćenje rubova šuma; kemijskog onečišćenja;

intenziviranja poljoprivredne proizvodnje; sukcesije livadnih staništa; te sakupljačke aktivnost kolekcionara.

- U cilju zaštite leptira trebalo bi prvenstveno očuvati vodena i močvarna staništa te o njima voditi brigu prilikom gospodarenja šumama i travnjacima, melioraciji i vodno-gospodarskim zahvatima.

Mjere zaštite za ugrožena i rijetka staništa:

Travnjaci, cretovi, visoke zeleni i šikare

- gospodariti travnjacima putem ispaše i režimom košnje, prilagođenim stanišnom tipu, uz prihvatljivo korištenje sredstava za zaštitu bilja i mineralnih gnojiva;
- očuvati biološke vrste značajne za stanišni tip; ne unositi strane (alohtone) vrste i genetski modificirane organizme;
- očuvati povoljni omjer između travnjaka i šikare, uključujući i sprječavanje procesa sukcesije (sprječavanje zaraštavanja travnjaka i cretova i dr.) te na taj način osigurati mozaičnost staništa;
- očuvati povoljnu nisku razinu vrijednosti mineralnih tvari u tlima suhih i vlažnih travnjaka;
- očuvati povoljni vodni režim, uključujući visoku razinu podzemne vode na područjima cretova, vlažnih travnjaka i zajednica visokih zeleni, osigurati njihovo stalno vlaženje i redovitu ispašu, odnosno košnju;
- očuvati biološke vrste značajne za stanišni tip; ne unositi strane (alohtone) vrste i genetski modificirane organizme;
- uklanjati strane invazivne vrste;
- očuvati muljevite, pjeskovite, šljunkovite i kamenite obale u njihovom prirodnom obliku s prirodnom vegetacijom te sanirati devastirana područja gdje god je moguće;

Šume

- gospodarenje šumama provoditi sukladno načelima certifikacije šuma;
- prilikom dovršnoga sijeka većih šumskih površina, gdje god je to moguće i prikladno, ostavljati manje neposječene površine;
- u gospodarenju šumama očuvati u najvećoj mjeri šumske čistine (livade, pašnjaci i dr.) i šumske rubove;
- u gospodarenju šumama osigurati produljenje sječive zrelosti zavičajnih vrsta drveća s obzirom na fiziološki vijek pojedine vrste i zdravstveno stanje šumske zajednice;
- u gospodarenju šumama izbjegavati uporabu kemijskih sredstava za zaštitu bilja i bioloških kontrolnih sredstava ('control agents'); ne koristiti genetski modificirane organizme;
- očuvati biološke vrste značajne za stanišni tip; ne unositi strane (alohtone) vrste i genetski modificirane organizme;
- u svim šumama osigurati stalan postotak zrelih, starih i suhih (stojećih i oborenih) stabala, osobito stabala s dupljama;
- u gospodarenju šumama osigurati prikladnu brigu za očuvanje ugroženih i rijetkih divljih svojti te sustavno praćenje njihova stanja (monitoring);
- pošumljavanje, gdje to dopuštaju uvjeti staništa, obavljati autohtonim vrstama drveća u sastavu koji odražava prirodni sastav, koristeći prirodni bliske metode; pošumljavanje nešumskih površina obavljati samo gdje je opravdano uz uvjet da se ne ugrožavaju ugroženi i rijetki nešumski stanišni tipovi;
- uklanjati strane invazivne vrste sa svih šumskih površina;
- osigurati povoljan vodni režim u poplavnim šumama;

Detaljne mjere za očuvanje šumskih staništa propisuju se uvjetima zaštite prirode za odgovarajuće šumsko-gospodarske osnove/programe na području Općine Vođinci.

Kultivirane nešumske površine i staništa s korovnom i ruderalnom vegetacijom

- očuvati vegetaciju pukotina starih zidova, spriječiti uklanjanje vegetacije i zapunjavanje pukotina građevinskim materijalom;
- uz vodotoke i vlažne šume očuvati otvorene površine s vlažnim tlom bogatim dušikom;
- uklanjati invazivne vrste;
- osigurati plavljenje staništa i povoljan vodni režim;
- očuvati korovne zajednice čije su karakteristične biljne vrste ugrožene na nacionalnoj razini;
- spriječiti vegetacijsku sukcesiju i uklanjati šumske vrste

Izgrađena i industrijska staništa

- spriječiti vegetacijsku sukcesiju i očuvati endemične svojte;
- uklanjati invazivne vrste.
- očuvati povoljni vodni režim, uključujući visoku razinu podzemne vode na područjima termofilnih šikara, spriječiti sukcesiju i uklanjati vrste drveća koje zasjenjuju stanište;
- poticati oživljavanje ekstenzivnog stočarstva u nizinskim, brdskim, planinskim, otočnim i primorskim travnjačkim područjima;
- poticati održavanje travnjaka košnjom prilagođenom stanišnom tipu;
- provoditi revitalizaciju degradiranih travnjačkih površina, posebno cretova i vlažnih travnjaka, te travnjaka u visokom stupnju sukcesije;
- na jako degradiranim, napuštenim i zaraslim travnjačkim površinama za potrebe ispaše potrebno je provesti ograničeno paljenje te poticati stočarstvo;
- uklanjati strane invazivne vrste sa svih travnjačkih površina i šikara;
- očuvati bušike, te sprječavati sukcesiju povremenim uklanjanjem nekih drvenastih vrsta i kontroliranim paljenjem;
- očuvati vegetacije visokih zelenih u kontaktnim zonama šuma i otvorenih površina, te spriječiti njihovo uništavanje prilikom izgradnje i održavanja šumskih cesta i putova;

Ne planirati širenje građevinskog područja na račun ugroženih močvarnih i obalnih staništa. Zaustaviti daljnju degradaciju preostalih močvarnih i obalnih staništa, te prema mogućnostima izvesti njihovu revitalizaciju.

Prilikom planiranja prometnih koridora birati varijantu najmanje pogubnu za ugrožena staništa i područja važna za ugrožene vrste. Prilikom planiranja potencijalnih lokacija za vjetroelektrane uvažiti ograničenja nužna za zaštitu ugroženih vrsta ptica i šišmiša.

6.2. KULTURNA DOBRA

Članak 215.

Na području Općine Vođinci nalazi se **preventivno zaštićeno kulturno dobro** – prapovijesno arheološko nalazište „Prisunjača“ (P-5852).

Na području Općine Vođinci nalaze se sljedeća evidentirana kulturna dobra:

Spomenici graditeljske baštine – Etnološki:

Kuća, J.J.Strossmayera 80, kč.br. 886
 Kuća, J.J.Strossmayera 96, kč.br. 895
 Kuća, J.J.Strossmayera 146, kč.br. 932
 Kuća, J.J.Strossmayera 148, kč.br. 930/1
 Kuća, J.J.Strossmayera 161, kč.br. 1387
 Kuća, J.J.Strossmayera 183, kč.br. 1376/1
 Kuća, J.J.Strossmayera 191, kč.br. 1373
 Kuća, J.J.Strossmayera 237, kč.br. 1021
 Kuća, J.J.Strossmayera 245, kč.br. 1026
 Kuća, J.J.Strossmayera 251, kč.br. 1047
 Kuća, Kolodvorska 50, kč.br. 1335

Evidentirane arheološke zone/lokaliteti, naziv i broj u evidenciji Konzervatorskog odjela u Vukovaru;

- s poznatim položajem i točno utvrđenim opsegom:

Vođinci - „Groblje“, prapovijesno arheološko nalazište, R121

- s približno poznatim položajem i bez točno utvrđenog opsega:

Vođinci – „Nadiševci“, prapovijesno, antičko i srednjovjekovno arheološko nalazište, E284
 - „Vođinci“, srednjovjekovno arheološko nalazište, E284a
 - „Pitoma“, srednjovjekovno arheološko nalazište, E284b

- „Bazijaš/Bozijaš“, srednjovjekovno arheološko nalazište, E284c
- „Zalog“, srednjovjekovno arheološko nalazište, E85e
- „Građac“, srednjovjekovno arheološko nalazište, E85i
- „Forovo“, srednjovjekovno arheološko nalazište, E85j

Članak 216.

Zaštićena kulturna dobra prikazana su na kartografskim prikazima br. „3.“ i „4.“.

Članak 217.

Na području mjesta i općine Vođinci ima jedanaest objekata ruralne stambene arhitekture od kojih su neki u dobrom građevnom stanju i naseljeni, dok su neki zapušteni i nenastanjeni. Moguće je da se inicijativom Općine zaštite neki od ovih tradicijskih objekata koji su u privatnom vlasništvu (prema čl. 17. Zakona o zaštiti i očuvanju kulturnih dobara, NN, br. 69/99, 151/03, 157/03, 87/09, 88/10, 61/11, 25/12, 136/12, 157/13, 152/14, 98/15, 44/17) kao dobra od lokalnog značenja, kako bi se sačuvao ovaj segment tradicijske graditeljske baštine. Obveza lokalne zajednice je da kulturnom dobru od lokalnog značenja način zaštite utvrdi uz prethodnu suglasnost ovog Konzervatorskog odjela. Ovakve objekte moguće je urediti zajedno s okućnicom na tradicijski način, u cilju edukacije mladih naraštaja, ali i proširenja turističke i kulturne ponude općine.

Za zahvate na evidentiranim dobrima graditeljske baštine prije početka radova preporučuje se prihvatiti stručno mišljenje nadležnog tijela za zaštitu kulturne baštine.

Članak 218.

Ako se na području evidentiranih arheoloških nalazišta, ili preostalom području Općine, prilikom izvođenja građevinskih ili bilo kojih drugih zemljanih radovi naišlo na arheološko nalazište ili nalaze, radovi se moraju prekinuti te o nalazu bez odlaganja obavijestiti Konzervatorski odjel u Vukovaru, kako bi se sukladno odredbama Zakona o zaštiti i očuvanju kulturnih dobara poduzele odgovarajuće mjere osiguranja te zaštite nalazišta i nalaza.

Na područjima za koja se donese rješenje o preventivnoj zaštiti ili utvrdi svojstvo kulturnog dobra temeljem Zakona o zaštiti i očuvanju kulturnih dobara ("NN" 69/99, 151/03, 87/09, 88/10, 61/11, 25/12, 136/12, 157/13, 152/14, 98/15, 44/17) primjenjuju se mjere zaštite utvrđene rješenjem o zaštiti te je u skladu s navedenim zakonom za sve zahvate od nadležnosti za zaštitu kulturne baštine (Ministarstvo kulture, Uprava za zaštitu kulturne baštine-Konzervatorski odjel u Vukovaru, Županijska 5, Vukovar) potrebno ishoditi propisane suglasnosti:

- a) Posebni uvjeti i potvrda glavnog projekta-kod svih zahvata za koje je potreban odgovarajući akt kojim se odobrava građenje.
- b) Posebni uvjeti i prethodno odobrenje-kod svih zahvata za koje nije potreban akt kojim se odobrava građenje i svih zahvata na koje se odnose Pravilnik o jednostavnim građevinama i radovima ("NN" 79/14, 51/15) te Pravilnik o održavanju građevina ("NN" 12/14).
- c) Nadzor u svim fazama radova, provodi nadležno tijelo za zaštitu kulturne baštine.

Za svako zaštićeno preventivno zaštićeno i zaštićeno kulturno dobro kao najmanja granica zaštite utvrđuje se pripadna katastarska čestica. Na arheološkim nalazištima, prije svih građevinskih radova koji uključuju kopanje zemljišta ili nivelaciju tla snižavanjem razine tla, moraju se prethodno ishoditi posebni uvjeti zaštite i prethodno odobrenje, odnosno potvrda glavnog projekta nadležnog Konzervatorskog odjela, koji može propisati i prethodno izvođenje zaštitnih arheoloških iskopavanja i istraživanje. Sva izgradnja na navedenim nalazištima uvjetovana je rezultatima arheoloških istraživanja, bez obzira na prethodne izdana uvjete i odobrenja.

Članak 219.

Prije izgradnje velikih infrastrukturnih zahvata (izgradnja cesta, pruga, mostova, energetskih postrojenja industrijska postrojenja velike površina i slično) na arheološki neistraženom području investitorima se preporučuje provesti mjere zaštite arheoloških nalazišta prije početka građevinskih radova, i to: 1. terenski pregled područja predviđenog za izgradnju, 2. probna arheološka istraživanja ako terenski pregled pokaže postojanje arheoloških nalaza, 3. sustavna arheološka istraživanja ako probno istraživanje potvrdi postojanje arheološkog nalazišta."

Ostale mjere zaštite iz tekstualnog dijela plana ostaju na snazi.

7. POSTUPANJE S OTPADOM

Članak 220.

Područje Općine u cijelosti mora biti pokriveno organiziranim uklanjanjem svih vrsta otpada (komunalni, neopasni proizvodni, opasni otpad te posebne kategorije otpada).

Komunalni otpad se prikuplja na propisani način i predaje ovlaštenom koncesionaru na daljnje raspolaganje.

Neopasni proizvodni otpad se mora skladištiti na parceli proizvođača otpada na zakonom propisani način, do trenutka predaje ovlaštenom sakupljaču te vrste otpada ili do trenutka odvoza na legalno odlagalište (ili preradu) te vrste otpada.

Opasni otpad i posebne kategorije otpada se moraju privremeno skladištiti na zakonom propisani način, te predati na daljnje gospodarenje ovlaštenom skupljaču opasnog otpada ili posebnih kategorija otpada.

Članak 221.

Na području Izdvojenog građevinskog područja izvan naselja Gospodarske zone izvest će se općinsko reciklažno dvorište.

Minimalna veličina reciklažnog dvorišta je 500 m². Pristup do reciklažnog dvorišta mora biti minimalne širine 3,5 m.

Na građevnoj čestici nužno je osigurati potrebni manevarski prostor u svrhu postavljanja, pražnjenja i održavanja kontejnera za otpad. Sa čestice se mora osigurati kontrolirano prikupljanje oborinskih voda te zbrinjavanje istih na lokalno prihvatljiv način. Reciklažno dvorište mora biti ograđeno i nadzirano.

Članak 222.

Ostale građevine u funkciji održivog gospodarenja otpada lokalne razine, uključivo reciklažno dvo rište građevinskog otpada, smještaju se unutar građevinskih područja naselja, na površinama gospodarske namjene i Izdvojenom građevinskom području izvan naselja gospodarske namjene, ograđene i opremljene potrebnim infrastrukturnim priključcima.

Članak 223.

Reciklažni otoci se postavljaju u načelu unutar površina javne namjene, osim kolnika i biciklističkih staza s kojih je moguće organizirati pristup vozila za postavljanje i pražnjenje kontejnera za otpad. Reciklažni otoci moraju biti smješteni izvan zona preglednosti raskrižja kako ne bi ometali promet.

Članak 224.

Nova neevidentirana neuređena odlagališta (divlje deponije) se moraju evidentirati u ovom Planu ili Planu gospodarenja otpadom Općine Vođinci te provesti postupke sanacije.

8. MJERE SPRJEČAVANJA NEPOVOLJNA UTJECAJA NA OKOLIŠ

Članak 225.

Za sanaciju oštećenih ili ugroženih područja potrebno je provesti sljedeće mjere:

- Oko izgrađenih bunara i pijeometara zaštitna i požarna zona iznosi 10,0 m u polumjeru oko osi. Kod trajno napuštenih bunara (likvidirane-kanal bunara se nalazi 1,5-2,0 m pod zemljom), sigurnosna-zaštitna zona u kojoj je zabranjeno graditi objekte za boravak i rad ljudi iznosi 3,0 m u polumjeru oko osi kanala trajno napuštenih bunara.

Članak 226.

Potrebno je izraditi Program mjerenja kakvoće zraka i uspostaviti područnu mrežu za praćenje kakvoće zraka, sukladno posebnom propisu.

Članak 227.

Za područje Općine potrebno je izraditi kartu buke, sukladno posebnom propisu.

U slučaju da se kartom buke utvrde područja buke većeg intenziteta od dozvoljenog posebnim propisom, potrebno je provesti mjere zaštite od buke, sukladno uvjetima i obilježjima područja (zelenilom, ogradama i sl.).

Članak 228.

Obvezna je izrada Studije o utjecaju na okoliš na temelju Zakona i posebnih propisa.

Članak 229.

Ostale mjere zaštite okoliša provodit će se sukladno posebnim propisima te uvjetima i mjerama utvrđenim u ovome Planu i to:

- a) Zaštita tla
 - provođenjem ovoga Plana sukladno kartografskom prikazu br. 1. "Korištenje i namjene površina", odnosno gradnjom unutar utvrđenih građevinskih područja,
 - gradnjom van građevinskih područja i načinom vođenja infrastrukture, sukladno odredbama ove Odluke,
 - zbrinjavanjem otpada na način utvrđen u čl. 220-224. ove Odluke,
 - smanjivanjem uporabe pesticida, umjetnog gnojiva te ostalih preparata na primjerenu razinu.
- b) Zaštita voda
 - mjerama zaštite izvorišta i uvjetima odvodnje otpadnih voda, utvrđenim odredbama ove Odluke,
 - smanjivanjem uporabe pesticida, umjetnog gnojiva i ostalih preparata, a u zonama sanitarne zaštite i njihovim potpunim ukidanjem, ako je to utvrđeno Odlukom o zaštiti izvorišta.
- c) Zaštita zraka i zaštita od buke
 - uvjetima gradnje u građevinskom području naselja, uvjetima utvrđenim za gradnju građevina gospodarske namjene (PPUT), te uvjetima gradnje poljoprivrednih građevina za uzgoj životinja, sukladno odredbama ove Odluke.
- d) Zaštita šuma
 - provođenjem ovoga Plana sukladno kartografskom prikazu br. 1. "Korištenje i namjena površina",
 - gradnjom elektroenergetskih građevina sukladno odredbama ove Odluke.
- e) Zaštita životinja
 - planiranjem i provođenjem mjera zaštite životinja prilikom gradnje novih dalekovoda (zaštita ptica) na dionicama na kojima se takva potreba utvrdi u Studiji o utjecaju na okoliš.

9. MJERE ZAŠTITE OD RATNIH OPASNOSTI I ELEMENTARNIH NEPOGODA

Članak 230.

Na području Općine Vođinci je utvrđen VII^o MCS.

Zaštita građevina od potresa provodi se projektiranjem i gradnjom građevina, sukladno posebnim propisima.

Članak 231.

Položaj, projektiranje i gradnja svih građevina moraju se uskladiti s posebnim propisima o zaštiti od požara i eksplozije.

Članak 232.

Radi omogućavanja spašavanja osoba iz građevina, kao i gašenja požara na građevinama, građevine moraju imati vatrogasni prilaz određen prema posebnom propisu. Vatrogasni pristup mora se osigurati s javne površine ili preko vlastite građevne čestice.

Iznimno, vatrogasni pristup se može osigurati i preko susjednih parcela uz uknjižbu prava služnosti prolaza.

Prilikom gradnje i rekonstrukcije vodoopskrbne mreže mora se predvidjeti hidrantska mreža.

10. MJERE PROVEDBE PLANA

10.1. OBVEZE IZRADE PROSTORNIH PLANOVA

Članak 233.

PPUO Vođinci propisuje izradu sljedećih dokumenata prostornog uređenja:

1. UPU naselja Vođinci
2. UPU „Gospodarska zona“
3. UPU „Izdvojenog građevinskog područja izvan naselja sportsko-rekreacijske namjene“

Granice obuhvata UPU-a iz stavka 1. ovog članka prikazane su na kartografskom prikazu 3. „Uvjeti korištenja i zaštite prostora“ i na kartografskom prikazu 4. „Građevinsko područje naselja Vođinci, Izdvojeno građevinsko područje izvan naselja Gospodarska zona i Izdvojeno građevinsko područje izvan naselja sportsko-rekreacijske namjene“.

Članak 234.

Do izrade UPU-a iz čl. 233. ove Odluke, način korištenja zemljišta i uvjeti gradnje utvrđivati će se sukladno odredbama ove Odluke.

10.2. PRIMJENA POSEBNIH RAZVOJNIH I DRUGIH MJERA

Članak 235.

U cilju poticanja razvoja Općine u planiranju uređenja prostora potrebno je prioritarno:

- riješiti sustav vodoopskrbe i sustav odvodnje naselja,
- u suradnji s nadležnom pravnom osobom s javnim ovlastima osigurati izradu planova navodnjavanja poljoprivrednog zemljišta.

10.3. REKONSTRUKCIJA GRAĐEVINA ČIJA JE NAMJENA PROTIVNA PLANIRANOJ NAMJENI

Članak 236.

Sve legalno izgrađene građevine koje se nalaze na površinama predviđenim ovim Planom za drugu namjenu ili su nakon utvrđivanja granica građevinskih područja ostale izvan građevinskih područja (npr. "salaši" ili "stanovi") mogu se rekonstruirati pod uvjetom da se vanjski gabariti ne povećavaju iznad vrijednosti propisanih odredbama ove Odluke.

Sve legalno izgrađene građevine i građevine koje su uključene u pravni sustav temeljem posebnog propisa mogu se rekonstruirati pod uvjetom da se vanjski gabariti ne povećavaju iznad vrijednosti propisanih odredbama ove Odluke.

Prilikom rekonstrukcije građevina iz stavka 2. ovog članka udaljenosti od susjednih međa se osigura odvodnja krovnih voda na vlastitu građevnu česticu.

Ako je izgrađenost građevne čestice (kig) na kojoj je izgrađena građevina iz stavka 2. ovog članka veća od dozvoljene, ista se prilikom gradnje novih građevina na toj čestici može zadržati, ali se ne smije povećati.

Članak 237.

Pod rekonstrukcijom u svrhu neophodnog poboljšanja uvjeta života i rada podrazumijevaju se:

- sanacija i zamjena oštećenih i dotrajalih konstruktivnih i drugih dijelova građevine, u postojećim gabaritima,
- dogradnja sanitarnih prostorija (WC i kupaonica s predprostorom) uz postojeću stambenu građevinu koja nema sanitarne prostorije, max. građevinske bruto površine 10,0 m²,
- dogradnja sanitarnih prostorija (WC, kupaonica i garderoba s pretprostorom) uz postojeću građevinu druge namjene (koja služi za rad i boravak ljudi i koja nema sanitarne prostorije), do max. 10,0 m² građevinske bruto površine za građevine do 100,0 m² i do 5% ukupne građevinske bruto površine za veće građevine,
- preinake unutrašnjeg prostora, bez povećanja gabarita građevine,
- izmjene ravnih krovova u kose bez mogućnosti nadogradnje nadozida, isključivo radi sanacije ravnog krova, uz mogućnost korištenja potkrovlja sukladno osnovnoj namjeni građevine odnosno namjeni utvrđenoj ovim Planom, vodeći pri tom računa o najvećoj dopuštenoj etažnosti i visini građevine,
- adaptacija postojećeg tavanskog prostora u korisni prostor, u postojećim gabaritima, za namjene sukladne osnovnoj namjeni građevine odnosno namjeni utvrđenoj ovim Planom, vodeći pri tom računa o najvećoj dopuštenoj etažnosti i visini građevine,
- ugradnja ili rekonstrukcija instalacija,
- gradnja ili rekonstrukcija komunalnih priključaka,
- uređenje građevne čestice postojeće građevine (sanacija i izgradnja ograda i potpornih zidova i prometnih površina).

Planom užeg područja mogu se ove smjernice propisati i drugačije.

Članak 238.

Građevinama ili dijelu građevina iz čl. 236. ove Odluke može se mijenjati namjena, sukladno namjeni površina utvrđenoj ovim Planom.

10.4. POSTUPANJE S GRAĐEVINAMA IZGRAĐENIM SUPROTNO UVJETIMA UTVRĐENIM U OVOME PLANU

Članak 239.

Postojeće legalno izgrađene građevine (neovisno o namjeni) koje su izgrađene protivno uvjetima gradnje utvrđenim u ovom Planu mogu se rekonstruirati (dograditi, nadograditi ili promijeniti namjena) zadržavajući postojeće udaljenosti od međa i regulacijske linije te se može zadržati i postojeći koeficijent izgrađenosti iako je veći od dozvoljenog odredbama ove Odluke.

Članak 240.

Građevinama iz čl. 239. ove Odluke može se mijenjati namjena sukladno odredbama ove Odluke.

B) SMJERNICE ZA IZRADU PROSTORNIH PLANOVA UŽIH PODRUČJA ČIJA SE IZRADA I DONOŠENJE ODREĐUJE OVIM PLANOM

Članak 241.

Urbanističkim planovima uređenja i detaljnim planovima uređenja dopušta se detaljnije razgraničenje površina unutar pojedinih namjena.

Smjernice za izradu UPU „GOSPODARSKA ZONA“

Članak 242.

U Gospodarskoj zoni kod izrade urbanističkog plana uređenja poštivati sljedeće smjernice za određivanje namjene prostora:

- proizvodna namjena
- poslovna namjena
- poljoprivredna namjena
- ugostiteljsko – turistička namjena
- javne zelene površine
- sportsko – rekreacijska namjena
- javna i društvena i stambena
- površine infrastrukturnih sustava
- građevine/postrojenja za proizvodnju električne energije i/ili toplinske energije (elektrana i sl.) koja kao resurs koriste obnovljive izvore energije (vjetar, sunce i geotermalna energija) i prateće građevine koje su u njihovoj funkciji.

Kod izrade urbanističkog plana uređenja Gospodarske zone poštivati sljedeće smjernice:

Minimalna površina građevinske čestice gospodarske namjene je 600 m².

Minimalna širina parcele je 20 m.

Minimalna dubina parcele je 30 m.

Maksimalna površina građevinske čestice nije određena.

Maksimalni koeficijent izgrađenosti Kig = 0,6.

Maksimalni koeficijent iskoristivosti nadzemno Kis = 1,5.

Maksimalna etažnost građevina je P0+P+1+Pk.

Maksimalna visina građevina od kote zaravnatog terena do kote vijenca je V=12 m.

Iznimno visina građevine može biti i viša ako to zahtjeva tehnološki proces ili drugi razlozi i ako se dokaže opravdanost u pojedinoj građevini ili njenom dijelu.

Minimalna udaljenost slobodnostojećih građevina od međa susjednih građevinskih čestica je 3 m.

Minimalna udaljenost između susjednih građevina je H1/2+H2/2.

Minimalna udaljenost građevina (građevinski pravac) od regulacione linije prometnica je 8 m.

Unutar ovog prostora mogu se graditi i sve potrebne pomoćne građevine, te prateće građevine i elementi uređenja parcele.

Minimum 20% površine građevne čestice treba biti ozelenjeno i odgovarajuće hortikulturno uređeno.

Smjernice za izradu UPU „Izdvojeno građevinsko područje izvan naselja sportsko-rekreacijske namjene“

Članak 243.

Na području Izdvojenog građevinskog područja izvan naselja sportsko-rekreacijske namjene, kod izrade urbanističkog plana uređenja poštivati sljedeće smjernice za određivanje namjene prostora:

- sportsko – rekreacijska namjena
- ugostiteljsko – turistička namjena
- javna i društvena namjena
- prometne površine
- javne zelene površine
- površine infrastrukturnih sustava

Športsko-rekreacijske građevine su različite vrste građevina namijenjenih športu i rekreaciji kao što su športske dvorane, tereni, adrenalinski park, kupališta i sl.

Maksimalni koeficijent izgrađenosti zasebne građevne čestice športsko-rekreacijske namjene je 0,4. U koeficijent izgrađenosti ne računaju se otvoreni športsko-rekreacijski tereni.

Maksimalna etažna visina građevine športsko-rekreacijske namjene je podrum i/ili suteran i 2 nadzemne etaže, za ostale namjene podrum i/ili suteran, prizemlje i potkrovlje/tavan.

Otvorene športske terene potrebno je orijentirati u pravcu sjever-jug gdje god je to moguće.

Unutar ovog prostora mogu se graditi i dječja igrališta kao i sve potrebne pomoćne građevine, te prateće građevine i elementi uređenja parcele.

Minimum 20% površine građevne čestice treba biti ozelenjeno i odgovarajuće hortikulturno uređeno.“

III. ZAKLJUČNE ODREDBE

Članak 244.

Pročišćeni tekst Odredbi za provedbu Prostornog plana uređenja Općine Vođinci („Službeni vjesnik“ Vukovarsko-srijemske županije broj 25/18 i 11/23) objavljuju se u „Službenom vjesniku“ Vukovarsko-srijemske županije i na internetskim stranicama Općine Vođinci i Javne ustanove Zavoda za prostorno uređenje Vukovarsko-srijemske županije, a kartografski prikazi grafičkog dijela na internetskim stranicama Općine Vođinci i Javne ustanove Zavoda za prostorno uređenje Vukovarsko-srijemske županije i to:

Broj kartografskog prikaza	KARTOGRAFSKI PRIKAZI:	Mjerilo
1.	KORIŠTENJE I NAMJENA POVRŠINA - IV. Izmjene i dopune PPUO Vođinci „Službeni vjesnik“ Vukovarsko-srijemske županije br. 11/23	1:25.000
2A.	INFRASTRUKTURNI SUSTAVI – PROMETNI SUSTAV - IV. Izmjene i dopune PPUO Vođinci „Službeni vjesnik“ Vukovarsko-srijemske županije br. 11/23	1:25.000
2B.	INFRASTRUKTURNI SUSTAVI – POŠTA I ELEKTRONIČKE KOMUNIKACIJE - Izmjene i dopune PPUO Vođinci „Službeni vjesnik“ Vukovarsko-srijemske županije br. 7/13	1:25.000
2C.	INFRASTRUKTURNI SUSTAVI – ENERGETSKI SUSTAV - PPUO Vođinci „Službeni vjesnik“ Vukovarsko-srijemske županije br. 18/06	1:25.000
2D.	INFRASTRUKTURNI SUSTAVI – VODOOPSKRBA - Izmjene i dopune PPUO Vođinci „Službeni vjesnik“ Vukovarsko-srijemske županije br. 7/13	1:25.000
2E.	INFRASTRUKTURNI SUSTAVI – ODVODNJA I MELIORACIJE - Izmjene i dopune PPUO Vođinci „Službeni vjesnik“ Vukovarsko-srijemske županije br. 7/13	1:25.000
3.	UVJETI KORIŠTENJA I ZAŠTITE PROSTORA - III. Izmjene i dopune PPUO Vođinci „Službeni vjesnik“ Vukovarsko-srijemske županije br. 25/18	1:25.000
4.	GRAĐEVINSKO PODRUČJE NASELJA VOĐINCI, IZDVOJENO GRAĐEVINSKO PODRUČJE IZVAN NASELJA GOSPODARSKA ZONA I IZDVOJENO GRAĐEVINSKO PODRUČJE IZVAN NASELJA SPORTSKO-REKREACIJSKE NAMJENE - IV. Izmjene i dopune PPUO Vođinci „Službeni vjesnik“ Vukovarsko-srijemske županije br. 11/23	1: 5.000

KLASA: 350-02/21-01/4

URBROJ: 2196-30-01-23-28

Vođinci, 31.07.2023.

OPĆINSKO VIJEĆE
PREDSJEDNIK OPĆINSKOG VIJEĆA
JURICA CVITKOVIĆ

KAZALO 15. (OD 16. KOLOVOZA 2023. GODINE)**VUKOVARSKO-SRIJEMSKA ŽUPANIJA
AKTI ŽUPANIJSKE SKUPŠTINE**

ODLUKA o kriterijima za dodjelu sredstava pomoći za ublažavanje i uklanjanje posljedica prirodne nepogode nastalih u srpnju 2023. godine..... 3

**VUKOVARSKO-SRIJEMSKA ŽUPANIJA
AKTI ŽUPANA**

ODLUKA o izmjenama Odluke..... 4

**OPĆINA BABINA GREDA
AKTI OPĆINSKOG VIJEĆA**

ODLUKA O IZRADI URBANISTIČKOG PLANA UREĐENJA DIJELA GOSPODARSKE ZONE "JOS" 5

ODLUKA O IZRADI URBANISTIČKOG PLANA UREĐENJA DIJELA GOSPODARSKE ZONE "KRČEVINE" .. 9

II.ODLUKA O IZMJENAMA I DOPUNAMA ODLUKE O NAČINU UTVRĐIVANJA PLAĆE, NAKNADE I DRUGIH RADNIH PRAVA IZ RADA OPĆINSKOG NAČELNIKA..... 13

ODLUKA O OSNIVANJU LOKALNE AKCIJSKE GRUPE U RIBARSTVU I AKVAKULTURI DUNAV SAVA ... 13

ODLUKA O PRISTUPANJU OPĆINE BABINA GREDA UDRUZI LOKALNA AKCIJSKA GRUPA U RIBARSTVU I AKVAKULTURI DUNAV SAVA 14

ODLUKA o suglasnosti za provedeni otpis knjižničnog fonda Općinske narodne knjižnice Babina Greda..... 14

PRAVILNIK O ZAŠTIĆENOM GROBNOM MJESTU 15

**OPĆINA BOŠNJACI
AKTI OPĆINSKOG VIJEĆA**

Izmjene i dopune Programa održavanja komunalne infrastrukture za 2023. godinu (1. Izmjene)..... 17

Izmjene i dopune Programa građenja komunalne infrastrukture za 2023. godinu (1. Izmjene)..... 18

ODLUKA o naknadi predsjedniku Vijeća, potpredsjednicama Vijeća, članovima Vijeća i članovima radnih tijela Vijeća 19

ODLUKA o raspisivanju javnog natječaja za zakup poljoprivrednog zemljišta u vlasništvu Republike Hrvatske na području Općine Bošnjaci..... 20

ZAKLJUČAK o davanju prethodne suglasnosti na Opće uvjete isporuke komunalne usluge ukopa pokojnika unutar groblja na području Općine Bošnjaci..... 25

**OPĆINA CERNA
AKTI OPĆINSKOG NAČELNIKA**

III. ODLUKA o izmjenama i dopunama Pravilnika o unutarnjem redu Jedinog upravnog odjela Općine Cerna .. 27

II Izmjene i dopune proračuna 28

**OPĆINA IVANKOVO
AKTI OPĆINSKOG VIJEĆA**

Odluku o izmjeni Odluke o izvršavanju Proračuna Općine Ivankovo za 2023. godinu.....	59
IZMJENA I DOPUNE ODLUKE o dugoročnom za duživanju Općine Ivankovo za financiranje kapitalnih projekata (Akt. K100030) Završetak izgradnje i opremanje Tržnice u Ivankovu (Akt. K100040) i Rekonstrukcija i opremanje Doma kulture Ivankovo sa pripadajućim trgov.....	59
ODLUKA o izmjeni Odluke o osnivanju Dječjeg vrtića Ivankovo	60
ODLUKU o ukidanju statusa javnog dobra u općoj uporabi na nekretninama k. č. br. 2004/4, 3217/13, 3217/15, 3217/17, 3217/18, k.o. Ivankovo.....	60

**OPĆINA NIJEMCI
AKTI OPĆINSKOG VIJEĆA**

GODIŠNJI IZVJEŠTAJ O IZVRŠENJU PRORAČUNA OPĆINE NIJEMCI ZA 2022. g.....	61
ZAKLJUČAK.....	81
IZVJEŠĆE O IZVRŠENJU PROGRAMA ODRŽAVANJA KOMUNALNE INFRASTRUKTURE ZA 2022. GODINU	81
ZAKLJUČAK.....	83
IZVJEŠĆE O IZVRŠENJU PROGRAMA GRAĐENJA KOMUNALNE INFRASTRUKTURE ZA 2022. G.....	83
Odluka o davanju Izjave prijavitelja o osiguranju vlastitog udjela sufinanciranja za građenje građevina za gospodarsku (komunalno - servisnu) djelatnost - Reciklažnodvorište Općine Nijemci, 2.b skupine na novoformiranoj građevnoj čestici k.č.br. 3108/1 k.o. Nijemci (Nijemci, Kolodvorska bb).....	86
ODLUKA o agrotehničkim mjerama i mjerama za uređivanje i održavanje poljoprivrednih rudina na području Općine Nijemci	86
ODLUKA O ISKNJIŽENJU NEKRETNINA ZA K.Č. BR. 1584/18 K.O. NIJEMCI K.Č. BR. 1584/19 K.O. NIJEMCI	90

**OPĆINA TOMPOJEVCI
AKTI OPĆINSKOG NAČELNIKA**

ODLUKA o imenovanju zamjenice službenika za informiranje Općine Tompojevci	92
--	----

**OPĆINA VOĐINCI
AKTI OPĆINSKOG VIJEĆA**

PROSTORNI PLAN UREĐENJA OPĆINE VOĐINCI.....	86
---	----

“SLUŽBENI VJESNIK“ VUKOVARSKO-SRIJEMSKE ŽUPANIJE službeno je glasilo Vukovarsko-srijemske županije, i općina: Andrijaševci, Babina Greda, Bogdanovci, Bošnjaci, Cerna, Gradište, Ivankovo, Jarmina, Lovas, Markušica, Nijemci, Nuštar, Privlaka, Stari Jankovci, Stari Mikanovci, Štitar, Tompojevci, Tordinci, Tovarnik, Trpinja, Vođinci i Vrbanja.

IZDAJE: Vukovarsko-srijemska županija, 32100 Vinkovci, Glagoljaška 27,

UPRAVNI ODJEL ZA OPĆE POSLOVE

telefon: (032) 344-202, faks: (032) 344-051

TISAK: “Print Tisak”, S.Radića 31 32100 Vinkovci,

telefon i fax: (032)363-080.

“Službeni vjesnik” objavljuje se i na web stranici Vukovarsko-srijemske županije na adresi:

www.vusz.hr, e-mail: vjesnik@vuszh.hr