

II. EVIDENCIJA POSTUPKA IZRADE I DONOŠENJA PPUG

1. Odluka o izradi II. IDPPU Grada Iloka – ciljane izmjene i dopune, Klasa:350-01/13-01/04, Ur.broj:2196/02-02-13-02, Ilok, 19.12.2013., objavljena u „Službenom vjesniku“ Vukovarsko – srijemske županije br. 25/13
 2. Obavijest o izradi II. IDPPU Grada Iloka – ciljane izmjene i dopune
 3. Dostavljeni zahtjevi od tijela s javnim ovlastima:
 - Hrvatska agencija za poštu i elektroničke komunikacije, Zagreb
 - Uprava za ceste Vukovarsko – srijemske županije
 - Ministarstvo poljoprivrede, Zagreb
 - Ministarstvo poljoprivrede, Uprava šumarstva, lovstva i drvne industrije, Zagreb
 - Vukovarsko – srijemska županija, Upravni odjel za prostorno uređenje, gradnju i zaštitu okoliša
 - Ministarstvo kulture, Uprava za zaštitu kulturne baštine, Konzervatorski odjel u Vukovaru
 - Komunalije d.o.o. Ilok
 - Ministarstvo zaštite okoliša i prirode, Uprava za zaštitu prirode, Zagreb
 - Plinara istočne Slavonije d.o.o. Vinkovci
 - Hrvatske šume d.o.o., Uprava šuma Podružnica Vinkovci, Odjel za ekologiju
 - Hrvatske ceste d.o.o. Zagreb
 - Državni zavod za zaštitu prirode, Zagreb
 - Državna uprava za zaštitu i spašavanje, Područni ured za zaštitu i spašavanje Vukovar
 4. Ostali zaprimljeni zahtjevi:
 - Grad Ilok
 5. Zaključak gradonačelnika o utvrđivanju prijedloga II. IDPPU Grada Iloka – ciljane izmjene i dopune za javnu raspravu, Klasa: 350-01/13-01/04, Ur.broj:2196/02-05-14-22, Ilok, 04.11.2014.
 6. Sažetak za javnost
 7. Obavijesti o javnoj raspravi:
 - Web - stranica Ministarstva graditeljstva i prostornog uređenja
 - Web - stranica Grada Iloka
 - Izvod iz lista „Glas Slavonije“
 8. Poziv na javnu raspravu o prijedlogu II. IDPPU Grada Iloka – ciljane izmjene i dopune, Klasa:350-01/13-01/04, Ur.broj:2196/02-05-14-23, Ilok, 12.11.2014.
 9. Izvješće o provedenoj javnoj raspravi i pristiglim primjedbama i prijedlozima u vremenu njena održavanja, Klasa: 350-01/13-01/04 Ur.broj: 2196/02-05-14-34, Ilok, 09.12.2014.
- Sastavni dio izvješća su:
- Zapisnik sa javnog izlaganja prijedloga II. IDPPU Grada Iloka – ciljane izmjene i dopune s popisom prisutnih
 - Primjedbe s javne rasprave:
 - INA d.d., SD istraživanje i proizvodnja nafte i plina, Sektor podrške istraživanju i proizvodnji, Zagreb
 - Uprava za ceste Vukovarsko – srijemske županije
 - Hrvatske šume d.o.o, Uprava šuma Podružnica Vinkovci
 - Hrvatske vode, Vodnogospodarski odjel za Dunav i donju Dravu
 - Državna uprava za zaštitu i spašavanje, Područni ured za zaštitu i spašavanje Vukovar

- Zavod za prostorno uređenje Vukovarsko – srijemske županije
 - Hrvatske ceste d.o.o. za upravljanje, građenje i održavanje državnih cesta, Zagreb
 - Ministarstvo kulture, Uprava za zaštitu kulturne baštine, Konzervatorski odjel u Vukovaru
10. Dostavljena primjedba nakon roka
- Javna ustanova za upravljanje zaštićenim prirodnim vrijednostima Vukovarsko – srijemske županije
11. Zaključak o utvrđivanju konačnog prijedloga II. IDPPU Grada Iloka – ciljane izmjene i dopune, Klasa: 350-01/13-01/04, Ur.broj: 2196/02-01-15-41, Ilok, 30.01.2015.
12. Izvod iz zapisnika

Članak 1.

Daje se suglasnost na Izmjene i dopune Statuta Muzeja grada Iloka ur.broj: 503-13 od 06.12.2013. god., a koje se odnose na članak 29. stavak 2., članak 31. stavak 1. i članak 40. stavak 2.

Članak 2.

Ova Odluka objavit će se u "Službenom vjesniku" Vukovarsko-srijemske županije.

KLASA: 612-01/13-01/10
URBROJ: 2196/02-02-13-02
Ilok, 19. prosinca 2013. godine

PREDSJEDNIK GRADSKOG VIJEĆA:
Željko Sladetić

Na temelju članka 28. Statuta Grada Iloka ("Službeni vjesnik" Vukovarsko-srijemske županije, broj 11/013) Gradsko vijeće Grada Iloka na svojoj 5. sjednici održanoj 19. prosinca 2013. godine donosi

ODLUKU
o davanju suglasnosti za promjenu pravnog statusa djelatnice Jasne Perić

Članak 1.

Daje se suglasnost Gradskoj knjižnici i čitaonici Ilok za promjenu pravnog statusa djelatnice Jasne Perić odnosno raspored na radno mjesto knjižničarke (VŠS) na posudbenom odjelu s poslovima nabave knjižnične građe sukladno Pravilniku o unutrašnjem ustrojstvu i sistematizaciji poslova i radnih zadataka, te za obračun plaće po novom pripadajućem koeficijentu.

Članak 2.

Ova Odluka objavit će se u "Službenom vjesniku" Vukovarsko-srijemske županije.

KLASA: 118-01/13-01/01
URBROJ: 2196/02-02-13-02
Ilok, 19. prosinca 2013. godine

PREDSJEDNIK GRADSKOG VIJEĆA
Željko Sladetić

Na temelju članka 28. Statuta Grada Iloka ("Službeni vjesnik" Vukovarsko-srijemske županije, broj 11/013) Gradsko vijeće Grada Iloka na svojoj 5. sjednici održanoj 19. prosinca 2013. godine donosi

ZAKLJUČAK

Članak 1.

Ne daje se suglasnost Gradskoj knjižnici i čitaonici Ilok za raspisivanje natječaja radi upošljavanja djelatnika na upražnjeno radno

mjesto pomoćne knjižničarke (SSS) prema Pravilniku o unutrašnjem ustrojstvu i sistematizaciji poslova i radnih zadataka.

Članak 2.

Ova Odluka objavit će se u "Službenom vjesniku" Vukovarsko-srijemske županije.

KLASA: 100-01/13-01/10
URBROJ: 2196/02-02-13-02
Ilok, 19. prosinca 2013. godine

PREDSJEDNIK GRADSKOG VIJEĆA:
Željko Sladetić

Temeljem članka 78. Zakona o prostornom uređenju i gradnji („Narodne novine“ RH, broj 76/07., 38/09, 55/11, 90/11, 50/12 i 13/80) i članka 28. Statuta Grada Iloka („Službeni vjesnik“, Vukovarsko – srijemske županije, broj 11/13), Gradsko vijeće Grada Iloka na svojoj 5. sjednici održanoj dana 19. prosinca 2013. godine, donijelo je, slijedeću

ODLUKU O IZRADI
II. IZMJENA I DOPUNA
PROSTORNOG PLANA UREĐENJA
GRADA ILOKA - CILJANE
IZMJENE I DOPUNE

Članak 1.

Odlukom o izradi II. izmjena i dopuna Prostornog plana uređenja Grada Iloka – ciljane izmjene i dopune (u daljnjem tekstu: Odluka) započinje postupak izrade II. izmjena i dopuna Prostornog plana uređenja Grada Iloka („Službeni vjesnik Vukovarsko – srijemske županije“ broj 17/06 i 16/11), (u daljnjem tekstu: Prostorni plan).

Postupak se provodi kao Ciljane izmjene i dopune Prostornog plana uređenja Grada Iloka (u daljnjem tekstu: Ciljane izmjene i dopune Prostornog plana), sukladno Zakonu o prostornom uređenju i gradnji („Narodne novine“ broj 76/07., 38/09, 55/11, 90/11, 50/12 i 13/80), te se u postupku, sukladno članku 83. stavku 6. Zakona neće provoditi prethodna rasprava.

I. PRAVNA OSNOVA ZA IZRADU I
DONOŠENJE CILJANIH IZMJENA I
DOPUNA PROSTORNOG PLANA

Članak 2.

Pravna osnova za izradu i donošenje II. izmjena i dopuna Prostornog plana uređenja Grada Iloka – ciljane izmjene i dopune je Zakon o prostornom uređenju i gradnji („Narodne novine“ broj 76/07., 38/09, 55/11, 90/11, 50/12 i 13/80), (u daljnjem tekstu: Zakon), kojim je definirana mogućnost i način izrade izmjene i dopune prostornih planova jedinica lokalne samouprave, kao i nadležnost Gradskog vijeća za donošenje navedene razine prostornog plana.

II. RAZLOZI ZA IZRADU I DONOŠENJE CILJANIH IZMJENA I DOPUNA PROSTORNOG PLANA

gospodarenju otpadom
 („Narodne novine“ broj
 94/13).

Članak 3.
 Ciljane izmjene i dopune Prostornog plana pokreću se radi:

- usklađenja Prostornog plana s ekološkom mrežom „Natura 2000“, odnosno s Uredbom o ekološkoj mreži („Narodne novine“ broj 124/13)
- lociranja vjetroparka na području „Radoš“
- određivanja lokacija reciklažnih dvorišta sukladno Zakonu o održivom

III. OBUHVAT CILJANIH IZMJENA I DOPUNA PROSTORNOG PLANA

Članak 4.

Obuhvat Ciljanih izmjena i dopuna Prostornog plana odnosi se na grafičke i tekstualne dijelove Prostornog plana, kojima se osigurava provedba razloga iz članka 3. ove Odluke.

Grafički dio Prostornog plana koji se planira mijenjati odnosi se na kartografske prikaze:

1. KORIŠTENJE I NAMJENA POVRŠINA	
1.1. Prostori za razvoj i uređenje	1:25 000
2. INFRASTRUKTURNI SUSTAV	
2.2. Pošta, telekomunikacije, energetska i komunalna infrastrukturalni sustavi	1:25 000
3. UVJETI KORIŠTENJA I ZAŠTITE PROSTORA	
3.1. UVJETI KORIŠTENJA	
3.1.1. Područja posebnih uvjeta korištenja – prirodna i kulturna dobra	1:25 000

Ostali kartografski prikazi Prostornog plana mjerila 1:25 000 ne obrađuju problematiku na koju se odnose predmetne Ciljane izmjene i dopune Prostornog plana, te se stoga neće mijenjati.

Gradevinska područja se ovim Ciljanim izmjenama i dopunama Prostornog plana neće mijenjati, stoga se ne predviđaju mijenjati ni kartografski prilozi građevinskih područja naselja.

Sukladno Zakonu, javna rasprava o prijedlogu Ciljanih izmjena i dopuna Prostornog plana će se provesti samo u odnosu na sadržaj Ciljanih izmjena i dopuna Prostornog plana.

IV. OCJENA STANJA U OBUHVATU CILJANIH IZMJENA I DOPUNA PROSTORNOG PLANA

Članak 5.

Izmjenom propisa o ekološkoj mreži Republike Hrvatske, kojima se izvršilo njeno usklađenje s europskom ekološkom mrežom „Natura 2000“ područje zaštite na prostoru Grada Iloka značajno je smanjeno, čime se otvara veća mogućnost intervencija u prostoru koji više nije obuhvaćen područjem ekološke mreže.

Time se omogućava i ponovno ispitivanje mogućnosti lociranja vjetroparka na području „Radoš“.

Usklađenje Prostornog plana s odredbama Zakona o održivom gospodarenju otpadom omogućit će provedbu navedenog Zakona u pogledu osiguranja osnova za izdavanje akata za gradnju za građevine sustava održivog gospodarenja otpada.

V. CILJEVI I PROGRAMSKA POLAZIŠTA CILJANIH IZMJENA I DOPUNA PROSTORNOG PLANA

Članak 6.

Osnovni cilj je usklađenje Prostornog plana s novim propisima i osiguranje mogućnosti realizacije investicija u energetska i sektoru gospodarenja otpadom.

VI. POPIS POTREBNIH STRUČNIH PODLOGA ZA IZRADU CILJANIH IZMJENA I DOPUNA PROSTORNOG PLANA

Članak 7.

Elaborat analize lokacije vjetroparka na području „Radoš“.

Elaborat „Podaci o vrstama, staništima, zaštićenim i evidentiranim područjima i područjima Ekološke mreže RH s prijedlogom mjera zaštite za potrebe Ciljanih izmjena i dopuna Prostornog plana uređenja Grada Iloka“ izrađen od strane Državnog zavoda za zaštitu prirode“.

Prijedlog lociranja građevina sustava održivom gospodarenju otpadom.

VII. NAČIN PRIBAVLJANJA STRUČNIH RJEŠENJA

Članak 8.

Stručna rješenja za izradu Ciljanih izmjena i dopuna Prostornog plana pribavit će se od nadležnih tijela s javnim ovlastima temeljem upita prema članku 79. Zakona.

**VIII. VRSTA I NAČIN PRIBAVLJANJA
KATASTARSKIH PLANOVA I
GEODETSKIH PODLOGA**

Članak 9.

Podloga za izradu Ciljanih izmjena i dopuna Prostornog plana izradit će se u digitalnom obliku, u dwg ili dxf formatu, sukladno člancima 2. i 349. Zakona o prostornom uređenju i gradnji (NN br. 76/07 i 38/09).

**IX. POPIS TIJELA I OSOBA KOJA DAJU
ZAHTJEVE ZA IZRADU CILJANIH
IZMJENA I DOPUNA PROSTORNOG
PLANA**

Članak 10.

Zahtjevi za izradu Ciljanih izmjena i dopuna Prostornog plana mogu biti podaci, planske smjernice i posebni uvjeti.

Popis tijela i osoba koji daju zahtjeve za izradu Ciljanih izmjena i dopuna Prostornog plana:

1. Ministarstvo zaštite okoliša i prirode, Uprava za zaštitu prirode, Savska cesta 41, 10000 Zagreb
2. Državni zavod za zaštitu prirode, Trg Mažuranića 5, 10 000 Zagreb
3. Ministarstvo poljoprivrede, Uprava za šumarstvo, Kralja Petra Krešimira IV br. 1, Zagreb
4. Ministarstvo poljoprivrede, Ul. Grada Vukovara 78, Zagreb
5. Ministarstvo unutarnjih poslova, Policijska uprava Vukovarsko - srijemska, nadležna PP
6. Upravni odjel za prostorno uređenje, gradnju i zaštitu okoliša, Županijska 9, 32000 Vukovar
7. Zavod za prostorno uređenje Vukovarsko - srijemske županije, Županijska 9, 32000 Vukovar
8. Konzervatorski odjel u Vukovaru, Olajnica 19/II, 32000 Vukovar
9. Javna ustanova za upravljanje zaštićenim prirodnim vrijednostima na području Vukovarsko-srijemske županije, Trg Josipa Runjanina 1, 32100 Vinkovci
10. Hrvatske vode, VGO Osijek, Splavarska 2a, 31000 Osijek
11. Hrvatske ceste d.o.o. za upravljanje, građenje i održavanje državnih cesta, Sektor za strateško planiranje i razvoj i studije, Odjel za strateško planiranje i razvoj, Zagreb, Vončinina 3,
12. Hrvatska agencija za poštu i elektroničke komunikacije, Jurišićeva 13, 10 000 Zagreb
13. Županijska uprava za ceste, Glagoljaška 4, 32 100 Vinkovci
14. Elektra Vinkovci, Kralja Zvonimira 1, 32100 Vinkovci
15. PLINARA ISTOČNE SLAVONIJE d.o.o., Ohridska 17, 32100 VINKOVCI
16. KOMUNALIJE d.o.o, Julija Benešića 49, 32 236 Ilok

17. Lučka uprava
18. Agencija za plovne putove
19. Mjesni odbor Ilok,
20. Mjesni odbor Bapska,
21. Mjesni odbor Mohovo
22. Mjesni odbor Šarengrad

Članak 11.

Rok za dostavu zahtjeva za izradu Ciljanih izmjena i dopuna Prostornog plana je 30 dana od dana dostave ove Odluke.

U slučaju da tijela i osobe iz čl. 10. st. 2. ove Odluke ne dostave svoje zahtjeve u roku određenom u prethodnom stavku smatrat će se da ih nemaju.

Članak 12.

Sukladno čl. 79. Zakona, tijela i osobe iz čl. 10. st. 2. ove Odluke moraju u svojim zahtjevima odrediti važeće propise i njihove odredbe te druge stručne i ostale dokumente, na kojima temelje svoje zahtjeve u izradi Ciljanih izmjena i dopuna Prostornog plana.

Članak 13.

Sukladno čl. 94. Zakona, elementi zahtjeva koje daju tijela i osobe iz čl. 10. ove Odluke, ne mogu se mijenjati u kasnijim postupcima izrade i donošenja Ciljanih izmjena i dopuna Prostornog plana, odnosno nositelj izrade nije dužan razmatrati mišljenja koja se temelje na izmijenjenim zahtjevima.

Članak 14.

Sukladno Zakonu, tijela i osobe iz čl. 10. st. 2. ove Odluke dužni su nositelju izrade, na njegov zahtjev, dostaviti bez naknade raspoložive podatke i drugu dokumentaciju iz njihovog djelokruga, koji su potrebni za izradu Ciljanih izmjena i dopuna Prostornog plana.

**X. ROKOVI VEZANI UZ IZRADU
CILJANIH IZMJENA I DOPUNA
PROSTORNOG PLANA**

Članak 15.

Rok za izradu Ciljanih izmjena i dopuna Prostornog plana do utvrđivanja konačnog prijedloga Ciljanih izmjena i dopuna Prostornog plana je okvirno 30. studenog 2014. godine.

Rok za pripremu zahtjeva za izradu Ciljanih izmjena i dopuna Prostornog plana tijela i osoba određenih člankom 11. ove Odluke je najviše 60 dana.

Članak 16.

Izrada Ciljanih izmjena i dopuna Prostornog plana dijeli se u IX faza i to:
I FAZA Zahtjevi za izradu Ciljanih izmjena i dopuna Prostornog plana
II FAZA Izrada nacрта prijedloga Ciljanih izmjena i dopuna Prostornog plana
III FAZA Utvrđivanje prijedloga Ciljanih izmjena i dopuna Prostornog plana za javnu raspravu, izrada elaborata Prijedloga Ciljanih izmjena i dopuna Prostornog plana za javnu raspravu i objava javne rasprave

IV FAZA Javna rasprava i izrada izvješća o javnoj raspravi
V FAZA – Izrada nacrt konačnog prijedloga Ciljanih izmjena i dopuna Prostornog plana
VI FAZA Ishodjenje mišljenja na nacrt konačnog prijedloga plana prema članku 94. Zakona o prostornom uređenju i gradnji
VII FAZA Utvrđivanje konačnog prijedloga Ciljanih izmjena i dopuna Prostornog plana
VIII FAZA Ishodjenje suglasnosti župana na konačni prijedlog Ciljanih izmjena i dopuna Prostornog plana, usvajanje i objava u službenom glasniku

Članak 17.

Okvirni rokovi završetka određenih faza su:
I FAZA – do 31. siječnja 2014. godine
II FAZA – do 30. travnja 2014. godine
III FAZA – do 31. svibnja 2014. godine
IV FAZA – do 30. lipnja 2014. godine
V FAZA – do 31. srpnja 2014. godine
VI FAZA – do 15. rujna 2014. godine
VII FAZA – do 30. rujna 2014. godine
VIII FAZA – do 30. studenog 2014. godine

XI. IZVORI FINANCIRANJA IZRADE CILJANIH IZMJENA I DOPUNA PROSTORNOG PLANA

Članak 18.

Izvor financiranja Ciljanih izmjena i dopuna Prostornog plana je proračun Grada Iloka.

XII. ZAVRŠNE ODREDBE

Članak 19.

Ova Odluka stupa na snagu osmog dana od dana objave u „Službenom vjesniku“ Vukovarsko – srijemske županije.

Članak 20.

Sukladno čl. 79. Zakon ova Odluka dostavlja se:
- urbanističkoj inspekciji,
- tijelima i osobama iz čl. 10. ove odluke zajedno sa pozivom za dostavu zahtjeva iz članka 79. Zakona.

KLASA: 350-01/13-01/04
URBROJ: 2196/02-02-13-02
Ilok, 19. prosinca 2013. godine

PREDSJEDNIK GRADSKOG VIJEĆA
Željko Sladetić

Na temelju članka 43. Zakona o poljoprivrednom zemljištu („Narodne novine“ RH, broj 39/13) i članka 28. Statuta Grada Iloka (“Službeni vjesnik” Vukovarsko-srijemske županije, broj 11/13), Gradsko vijeće Grada Iloka, na svojoj 5. sjednici održanoj 19. prosinca 2013. godine, donijelo je

ODLUKU

o imenovanju člana Povjerenstva za procjenu troškova stavljanja u funkciju poljoprivredne proizvodnje poljoprivrednog zemljišta u vlasništvu države koje nije u funkciji poljoprivredne proizvodnje ili je obraslo višegodišnjim raslinjem i vrijednost drvene mase

Članak 1.

Ovom Odlukom imenuje se:
Milan Pucovsky, iz Iloka, Vlatka Kraljevića 29, za člana Povjerenstva koje procjenjuje troškove stavljanja u funkciju poljoprivredne proizvodnje poljoprivrednog zemljišta i vrijednosti drvene mase poljoprivrednog zemljišta u vlasništvu države koje nije u funkciji poljoprivredne proizvodnje ili je obraslo višegodišnjim raslinjem.

Članak 2.

Odluka stupa na snagu danom donošenja i objavit će se u „Službenom vjesniku“ Vukovarsko-srijemske županije.

KLASA: 320-01/13-01/05
URBROJ: 2196/02-02-13-35
Ilok, 19. prosinca 2013. godine

PREDSJEDNIK GRADSKOG VIJEĆA
Željko Sladetić

Na temelju članka 27. Zakona o poljoprivrednom zemljištu („Narodne novine“ RH, broj 39/13) i članka 28. Statuta Grada Iloka (“Službeni vjesnik” Vukovarsko-srijemske županije, broj 11/13), Gradsko vijeće Grada Iloka, na svojoj 5. sjednici, održanoj 19. prosinca 2013. godine, donijelo je

ODLUKU

o imenovanju člana Povjerenstva za dodjelu zakupa na poljoprivrednom zemljištu u vlasništvu Republike Hrvatske

Članak 1.

Ovom Odlukom imenuje se:
Željko Prskalo, iz Iloka, Zagrebačka 30, za člana Povjerenstva za dodjelu zakupa na poljoprivrednom zemljištu u vlasništvu Republike Hrvatske.

Članak 2.

Odluka stupa na snagu danom donošenja i objavit će se u „Službenom vjesniku“ Vukovarsko-srijemske županije.

KLASA: 320-01/13-01/05
URBROJ: 2196/02-02-13-36
Ilok, 19. prosinca 2013. godine

PREDSJEDNIK GRADSKOG VIJEĆA
Željko Sladetić



REPUBLIKA HRVATSKA
VUKOVARSKO SRIJEMSKA ŽUPANIJA
GRAD ILOK
KLASA:350-01/13-01/04
URBROJ: 2196/02-05-14-04
U Iloku, 03. ožujak 2014.

OBAVIJEST

03. 03. 2014.

KLAS. SLOVINJE


Na temelju članka 188. Zakona o prostornom uređenju (NN br. 153/13) i članka 82. Zakona o prostornom uređenju i gradnji (NN br. 76/07, 38/09, 55/11, 90/11, 50/12 i 80/13) Jedinствени upravni odjel Grada Iloka kao nositelj izrade planova daje:

O B A V I J E S T

o izradi ciljanih izmjena i dopunama Prostornog plana uređenja Grada Iloka

Ovim putem obavještava javnost da je odlukom Gradskog Vijeća Grada Iloka od 19.12.2013. pokrenut postupak izrade II. izmjena i dopuna Prostornog plana uređenja Grada Iloka – ciljane izmjene i dopune (Sl vjesnik Vukovarsko-srijemske županije br. 17/06 i 16/11)
Informacije o tijeku izrade prostornog plana uređenja mogu se dobiti u Gradu Iloku, JUO, Trg Nikole Iločkog 13, 32236, ili upitom na broj telefona: 032/592 950.

Gradonačelnik:
Zvonimir Dragun dipl.ing.



12

Oglasi

3. 3. 2014.



REPUBLIKA HRVATSKA
VUKOVARSKO SRIJEMSKA ŽUPANIJA
GRAD ILOK

KLASA: 350-01/13-01/04
URBROJ: 2196/02-05-14-04
U Iloku, 03. ožujak 2014.

Na temelju članka 188. Zakona o prostornom uređenju (NN br. 153/13) i članka 82. Zakona o prostornom uređenju i gradnji (NN br. 76/07, 38/09, 55/11, 90/11, 50/12 i 80/13) Jedinствени upravni odjel Grada Iloka kao nositelj izrade planova daje:

OBAVIJEST

O IZRADI CILJANIH IZMJENA I DOPUNAMA PROSTORNOG PLANA UREĐENJA GRADA ILOKA

Ovim putem obavještava javnost da je odlukom Gradskog Vijeća Grada Iloka od 19.12.2013. pokrenut postupak izrade II. izmjena i dopuna Prostornog plana uređenja Grada Iloka – ciljane izmjene i dopune (Sl. vjesnik Vukovarsko-srijemske županije br. 17/06 i 16/11).
Informacije o tijeku izrade prostornog plana uređenja mogu se dobiti u Gradu Iloku, JUO, Trg Nikole Iločkog 13, 32236, ili upitom na broj telefona: 032/592 950.

Gradonačelnik:
Zvonimir Dragun dipl.ing.

p-305



REPUBLIKA HRVATSKA
VUKOVARSKO-SRIJEMSKA ŽUPANIJA
GRAD ILOK

Primijeno:	07-03-2014	
Klasifikacijska oznaka:	Org. jed.	
350-01/13-01/04	I.K.	
Uredbeni broj:	Prij.	Vrij.
2196/02-05-14-4		

KLASA: 350-05/14-01/67
URBROJ: 376-10/KČ-14-2 (JŠ)
Zagreb, 5. ožujka 2014.

Republika Hrvatska
Vukovarsko - Srijemska županija
Grad Ilok
Jedinstveni upravni odjel
Trg Nikole Iločkog 13
32236 Ilok

Predmet: GRAD ILOK
II CILJANE IZMJENE I DOPUNE PPU GRADA ILOKA
zahtjevi – smjernice za izradu

Veza: Vaš dopis KLASA: 350-01/13-01/04, URBROJ: 2196/02-05-14-03,
od 3. ožujka 2014.

Poštovani,

temeljem vašega zahtjeva obavještavamo vas da je prema odredbi čl. 3. Zakona o elektroničkim komunikacijama (NN br. 73/08, 90/11, 133/12 i 80/13; dalje: ZEK), elektronička komunikacijska infrastruktura, obavljanje djelatnosti elektroničkih komunikacijskih mreža i usluga, prostorno planiranje, gradnja, održavanje, razvoj i korištenje elektroničkih komunikacijskih mreža, elektroničke komunikacijske infrastrukture i druge povezane opreme te upravljanje i uporaba radiofrekvencijskog spektra, adresnog i brojevnog prostora, kao prirodno ograničenih općih dobara, **od interesa su za Republiku Hrvatsku** i da se prema odredbi iz čl. 25. st. 2. ZEK-a **elektronička komunikacijska infrastruktura mora planirati u dokumentima prostornog uređenja**. Temeljem odredbi čl. 25. st. 3. ZEK-a, Hrvatska agencija za poštu i elektroničke komunikacije (dalje: HAKOM) u postupku donošenja dokumenata prostornog uređenja donosi prethodno mišljenje kojim se potvrđuje da se dokumentom prostornog uređenja uređuje gradnja elektroničke komunikacijske infrastrukture i druge povezane opreme u skladu s pravilnicima ZEK-a i u skladu s mjerilima razvoja elektroničke komunikacijske infrastrukture i druge povezane opreme koja je propisana Uredbom Vlade Republike Hrvatske (Uredba o mjerilima razvoja elektroničke komunikacijske infrastrukture i druge povezane opreme, NN br. 131/12). Također, temeljem odredbi iz čl. 25. st. 9. ZEK-a, HAKOM **utvrđuje i izdaje zahtjeve i mišljenja** u postupku izrade i donošenja dokumenata prostornog uređenja.

Sukladno odredbama iz čl. 76. Zakona o prostornom uređenju (NN br. 153/13) prostorni plan općine određuje koridore infrastrukture značajne za grad, odnosno općinu, dakle određuje i koridore elektroničke komunikacijske infrastrukture. U skladu s prethodno navedenim zakonskim odredbama predmetni PPUO treba sadržavati **smjernice** za izgradnju nove i rekonstrukciju-širenje postojeće elektroničke komunikacijske infrastrukture kako slijedi:

Novu elektroničku komunikacijsku infrastrukturu za pružanje javnih komunikacijskih usluga **putem elektroničkih komunikacijskih vodova**, odrediti **planiranjem koridora** primjenjujući slijedeća načela:

- za gradove i naselja gradskog obilježja: podzemno u zoni pješačkih staza ili zelenih površina;
- za ostala naselja: podzemno i/ili nadzemno u zoni pješačkih staza ili zelenih površina;
- za međunarodno, magistralno i međumjesno povezivanje: podzemno slijedeći koridore prometnica ili željezničkih pruga. Iznimno kada je to moguće, samo radi bitnog skraćivanja trasa, koridor se može planirati i izvan koridora prometnica ili željezničkih pruga vodeći računa o pravu vlasništva.
- **Za izgrađenu elektroničku komunikacijsku infrastrukturu** za pružanje javnih komunikacijskih usluga putem elektroničkih komunikacijskih vodova planirati **dogradnju, odnosno rekonstrukciju** te eventualno proširenje radi implementacije novih tehnologija i/ili kolokacija odnosno potreba novih operatora, **vodeći računa o pravu zajedničkog korištenja** od strane svih operatora.
- **Novu elektroničku komunikacijsku infrastrukturu** za pružanje komunikacijskih usluga **putem elektromagnetskih valova, bez korištenja vodova**, odrediti planiranjem postave **baznih stanica i njihovih antenskih sustava** na antenskim prihvata na izgrađenim građevinama i rešetkastim i/ili jednocijevnim stupovima u gradovima, naseljima i izvan njih, **bez detaljnog definiranja (točkastog označavanja) lokacija** različito za:
 - gradove i gusto naseljena područja ili njihove dijelove i to posebno za brdovita i posebno za ravničasta područja;
 - ostala naselja i to posebno za brdovita i posebno za ravničasta područja;**vodeći računa o mogućnosti pokrivanja tih područja radijskim signalom** koji će se emitirati radijskim sustavima smještenim na te antenske prihvate (zgrade i/ili stupove) uz **načelo zajedničkog korištenja** od strane svih operatora-koncesionara, gdje god je to moguće.

Prostorni planovi **ne smiju sadržavati nazive tvrtki (operatora), uređaja i nazivlja** kojima bi se moglo narušiti pravo na ravnopravno tržišno natjecanje. Podatke o postojećoj elektroničkoj komunikacijskoj infrastrukturi u zoni obuhvata plana kao i podatke o pokrivenosti područja radijskim signalom operatora pokretnih komunikacija, projektant-planer prikuplja od nadležnog ureda za katastar, operatora za pružanje elektroničkih komunikacijskih usluga uz uporabu radiofrekvencijskog spektra i operatora za pružanje elektroničkih komunikacijskih usluga putem elektroničkih komunikacijskih vodova. Popis u privitku. Prije prihvaćanja Konačnog prijedloga PPU-a, nositelj izrade dužan je pribaviti mišljenje HAKOM-a.

S poštovanjem,

RAVNATELJ

HRVATSKA AGENCIJA ZA POŠTU
I ELEKTRONIČKE KOMUNIKACIJE
Roberta Frangeša Mihanovića
Z A G R E B
Mr. sc. Mario Weber

Privitak (1)

1. Popis operatora

Dostaviti:

1. Naslovu preporučeno

II. ID PPUG ILOKA – CILJANE IZMJENE I DOPUNE
 Obrazloženje – Evidencija postupka izrade ID PPUG

POPIS OPERATORA ZA PRUŽANJE ELEKTRONIČKIH KOMUNIKACIJSKIH USLUGA PUTEM ELEKTRONIČKIH
 KOMUNIKACIJSKIH VODOVA

1	HRVATSKI TELEKOM d.d. Regija 1	Av. Dubrovnik 26	10000 Zagreb	098 200307	Marijana Tudman marijana.tudman@t.ht.hr
	HRVATSKI TELEKOM d.d. Regija 2	Vinkovačka 19	21000 Split	098 320991	Mirela Domazet mirela.domazet@t.ht.hr
	HRVATSKI TELEKOM d.d. Regija 3	Ciotina 17a	51000 Rijeka	098 610610	Milan Matajja milan.matajja@t.ht.hr
	HRVATSKI TELEKOM d.d. Regija 4	K. A. Stepinca 8b	31000 Osijek	098 467457	Mladen Kuhar mladen.kuhar@t.ht.hr
2	METRONET TELEKOMUNIKACIJE d.d.	Ulica grada Vukovara 269 d	10000 Zagreb	t: 63 27 000 f: 63 27 011	sim_dokumentacija@metronet.hr
3	OT-OPTIMA TELEKOM d.d. Regija sjever	Bani 75a, Zagreb	10010 Zagreb	t: 01/ 54 92 310 f: 01/ 54 92 019	Damir Hržina damir.hrzina@optima-telekom.hr
	OT-OPTIMA TELEKOM d.d. Regija jug	Trg Hrvatske bratske zajednice 8/II	21000 Split	021 492830	Željko Parmac zeljko.parmac@optima-telekom.hr
	OT-OPTIMA TELEKOM d.d. Regija zapad	A. Kacica Miošića 13	51000 Rijeka	051 492 711	Alojz Šajina aloz.sajina@optima-telekom.hr
	OT-OPTIMA TELEKOM d.d. Regija istok	Lorenza Jägera 2	31000 Osijek	031 492 931	Željko Pleša zeljko.plesa@optima-telekom.hr
4	VIPnet d.o.o.	Vrtni put 1, Zagreb	10000 Zagreb	t: 01 4691 508 091 4691 508 f: 01 4691 448	infrastruktura@vipnet.hr

POPIS KONCESIONARA ZA PRUŽANJE ELEKTRONIČKIH KOMUNIKACIJSKIH USLUGA UZ UPORABU RF SPEKTRA					
	NAZIV KONCESIONARA	ADRESA	KONTAKT OSOBA	TEL/FAX	E-MAIL
1.	TELE2 d.o.o.	Ul. grada Vukovara 269d ZAGREB	MARIJANA GRUBEŠIĆ	tel: 01/ 6328 346 095/ 6328 346	marijana.grubestic@tele2.com
2.	HRVATSKI TELEKOM d.d. Sektor F7.4	Jurišićeva 13 10 000 ZAGREB	Sonja Matković	tel: 01/ 4983 100	sonja.matkovic@t-h.hr
3.	VIPnet d.o.o.	Vrtni put 1 ZAGREB	DAMIR DIJANIĆ	tel: 021/ 4691 810 091/ 469 1810	d.dijanic@vipnet.hr



UPRAVA ZA CESTE

VUKOVARSKO-SRIJEMSKA ŽUPANIJE

VINKOVCI, Glagoljaška 4, Tel: 032/331-044, 331-007 Tel/Fax:032/332-454

www.zuc-vk.hr, E-mail: zupanijska-uprava-za-cestez@vk.htnet.hr

ŽIRO RAČUN: 2340009-1110076239 MB: 1260626 OIB: 56828260771

KLASA: 350-02/14-01/07
URBROJ: 2188/1-06-03/2-14-2
VINKOVCI, 06.03.2014.g.

REPUBLIKA HRVATSKA
VUKOVARSKO-SRIJEMSKA ŽUPANIJA
GRAD ILOK

Prilijeno:	10-03-2014
Klasifikacijska oznaka	Org. jed.
350-01/13-01/04	1.k.
Uredbeni broj	in. vj.
2196/02-05-14-03	

REPUBLIKA HRVATSKA
VUKOVARSKO-SRIJEMSKA ŽUPANIJA

Grad Ilok

Trg Nikole Hočkog 13

32 236 Ilok


Predmet: Ciljane Izmjene i dopune Prostornog plana uređenja Grada Iloka

Temeljem vašeg dopisa kojim nas pozivate da dostavimo zahtjeve za izradu Ciljanih Izmjena i dopuna Prostornog plana uređenja Grada Iloka klasa: 350-01/13-01/04, ur.broj: 2196/02-05-14-03 od 03. ožujka 2014. godine Uprava za ceste Vukovarsko-srijemske županije da je sljedeće smjernice:

1. Priključke i prilaze na javnu cestu i parkinge uz javnu cestu planirati sukladno Pravilniku o uvjetima za projektiranje i izgradnju priključaka i prilaza na javnu cestu NN 119/07 i Normama za površinske čvorove.HRN U.C4.050 na način da se ne narušava postojeći režim prometovanja.
2. Infrastrukturu (voda, plin, struja, kanalizacija itd...) planirati uz rubne granice cestovnog zemljišta zbog buduće rekonstrukcije javne ceste i uređenja odvodnje iste.
3. Ciljane Izmjene i dopune Prostornog plana uređenja Grada Iloka mora biti u skladu s Prostornim planom uređenja Vukovarsko-srijemske županije.

S štovanjem

Ravnatelj :
Željko Galić, dipl. oec.





REPUBLIKA HRVATSKA
 MINISTARSTVO POLJOPRIVREDE

10000 Zagreb, Ul. grada Vukovara 78, P.P. 1034
 Telefon: 61 06 111, Telefax: 61 09 201

KLASA: 350-02/14-01/193
 URBROJ: 525-07/0377-14-2
 Zagreb, 4. ožujka 2014. godine

REPUBLIKA HRVATSKA
 VUKOVARSKO-SRIJEMSKA ŽUPANIJA
 GRAD ILOK

Primljeno:	10-00-2014	
Klasifikacijska oznaka	Org. jed.	
350-01/13-01/04	J.K.	
Uredžbeni broj	Pril.	Vrij.
2196/01-05-14-06		



VUKOVARSKO-SRIJEMSKA ŽUPANIJA
 GRAD ILOK
 JEDINSTVENI UPRAVNI ODJEL

Predmet : Odluka o II. ciljanim izmjenama i dopunama Prostornog plana uređenja Grada Iloka
 - planske smjernice i propisani dokumenti - dostavljaju se -

Na vaš broj :
 Klasa : 350-01/13-01/04
 Ur.broj : 2196/02-05-14-03
 Od : Ilok, 3. ožujka 2014. godine

Primljeno : 525 - Ministarstvo poljoprivrede: 3. ožujka 2014. godine.

Imajući u vidu, Vaš dopis, dostavljamo Vam - planske smjernice i propisane dokumente, sukladno odredbama članka 90. Zakona o prostornom uređenju (" Narodne novine " , br. 153/13.).

Zbog značaja poljoprivrednog zemljišta, za život čovjeka i činjenice, da je zemljište neobnovljivo, Ustav Republike Hrvatske odredio ga je kao dobro od interesa za Republiku, posebice ga štiti i njegovo se korištenje može odvijati pod uvjetima i na način propisan Zakonom o poljoprivrednom zemljištu.

Poljoprivredno zemljište je prvi i osnovni uvjet za poljoprivrednu proizvodnju, iz koje čovjek zadovoljava svoju primarnu potrebu za hranom, a preradom raznih poljoprivrednih proizvoda zadovoljava i niz drugih važnih životnih potreba (Zakon o poljoprivredi, Zakon o ekološkoj proizvodnji poljoprivrednih i prehrambenih proizvoda, Zakon o stočarstvu, Zakon o slatkovodnom ribarstvu, Zakon o morskom ribarstvu, Zakon o hrani i dr.).

Iako je Zakonom uređeno iskorištavanje i zaštita poljoprivrednog zemljišta, ipak je smanjenje njegove površine intenzivno, pa i zabrinjavajuće.

Vrlo važna činjenica, u svezi gubitka površine poljoprivrednog zemljišta, je ta, što je riječ o gubitku kvalitetnog obradivog poljoprivrednog zemljišta, a što je dobrim dijelom posljedica negospodarskog odnosa prema njemu, te izbjegavanje izgradnje na težim terenima i neplodnim zemljištima.

Pregledom dostavljene prostorne - planske dokumentacije, tijekom zadnjih godina, utvrđeno je, da se građevinska područja još uvijek proširuju na uređene komplekse obradivih poljoprivrednih površina (u vlasništvu Republike Hrvatske).

Osnovni bi cilj u budućnosti trebao biti - očuvanje, korištenje i uređenje poljoprivrednog zemljišta, prije svega za poljoprivrednu proizvodnju.

To se može postići jedino usklađivanjem svih interesa u prostoru u sklopu društvenih planova, posebice prostornih.

Imajući u vidu, da je korištenje prostora izvan građevinskog područja namijenjeno prioritetno, a dijelom isključivo, poljoprivredi, s težnjom očuvanja što većih i kontinuiranih površina i prirodnih režima - očuvanja ruralnog (seoskog) prostora, koji predstavlja izvor prirodnog (biološkog - okolišnog, poljoprivrednog) te društvenog (socijalnog - tradicijskog, kulturološkog, povijesnog) bogatstva, odnosno nasljeđa kojeg baštinitimo još iz davnih vremena, a trebamo ga brižno održavati i svrsishodno koristiti čuvajući okoliš, kako bi ga skladno razvijali i kako bi bio na korist sadašnjim i budućim pokoljenjima, ovo Ministarstvo, ne podržava proširenje građevinskog područja na poljoprivredno zemljište P1 i P2 kategorije, osim u slučajevima propisanim u čl. 20. Zakona o poljoprivrednom zemljištu ("Narodne novine", br. 39/13.).

Na temelju odredbi poglavlja IV. Promjena namjene poljoprivrednog zemljišta i naknada, Zakona o poljoprivrednom zemljištu ("Narodne novine", br. 39/13.) i Zakona o prostornom uređenju ("Narodne novine", br. 153/13.), te njihovih podzakonskih akata, a imajući pritom u vidu sadržaj, mjerila kartografskih prikaza prostornih planova gdje su obvezni broječani i grafički prostorni pokazatelji s planskim znakovljem (Poljoprivredne površine ~ P1; P2; P3 i PŠ) ~ Agencija za poljoprivredno zemljište - Zavod za tlo i očuvanje zemljišta utvrđivati će vrednovanje (bonitiranje) poljoprivrednih zemljišta, samo u postupku izrade prostornih planova, ukoliko ima bitnih promjena u odnosu na postojeće stanje, odnosno pokazatelje na jednom širem području.

Površine poljoprivrednog zemljišta koje su Programima raspolaganja poljoprivrednim zemljištem u vlasništvu države, koji su doneseni temeljem Zakona o poljoprivrednom zemljištu ("Narodne novine", br. 152/08., 25/09., 153/09., 21/10., 39/11. – Odluka USRH i 63/11.), bile predviđene za prodaju, zakup, dugogodišnji zakup i dugogodišnji zakup za ribnjake prelaze u zakup danom stupanja na snagu Zakona o poljoprivrednom zemljištu ("Narodne novine", br. 39/13.).

Površinama poljoprivrednog zemljišta koje su Programima bile predviđene za povrat i ostale namjene, od dana stupanja na snagu Zakona o poljoprivrednom zemljištu ("Narodne novine", br. 39/13.), a do privođenja namjeni od strane jedinice lokalne samouprave,

odnosno Grada Zagreba, odnosno do povrata prijašnjim vlasnicima sukladno posebnom propisu raspolaže Agencija za poljoprivredno zemljište.

Ministarstvo poljoprivrede, temeljem članka 17. stavka 1. Zakona o poljoprivrednom zemljištu (" Narodne novine " , br. 39/13.) na prijedlog prostornih planova županije i Grada Zagreba, prostornih planova područja posebnih obilježja, te prostornih planova uređenja općina i grada - daje mišljenje, odnosno suglasnost, te shodno tome - dužni ste - između ostalog - dostaviti ovom Ministarstvu:

1. Kartografske prikaze - novog (prijedlog) građevinskog područja u odnosu na - postojeće - građevinsko područje sa dopunama tabelarnog prikaza tumačenja razlikovnih površina (smanjenje i povećanje) po naseljima i namjenama.

2. Dostaviti podatke - za ona poljoprivredna zemljišta na kojima se planira promjena namjene tog zemljišta (k.o., k.č. br., površina, kultura i vlasništvo - privatno / državno) odnosno - podaci iz katastra, te ih prikazati u tabličnom prikazu kako slijedi.

Tablica 1.

Pregled podataka o zemljištu koje je obuhvaćeno proširivanjem, odnosno smanjivanjem građevinskih područja

NASELJE	BROJ KATASTARŠKE ČESTICE / k.o.	POVRŠINA	KULTURA	VLASNIŠTVO <i>privatno / državno</i>	NAMIJENA





REPUBLIKA HRVATSKA
 MINISTARSTVO POLJOPRIVREDE

10000 Zagreb, Ul. grada Vukovara 78, P.P. 1034
 Telefon: 61 06 111, Telefax: 61 09 201

Uprava šumarstva, lovstva i
 drvne industrije
 KLASA: 350-02/14-01/191
 URBROJ: 525-11/0893-14-2
 Zagreb, 6. ožujka 2014. godine



REPUBLIKA HRVATSKA
 VUKOVARSKO-SRIJEMSKA ŽUPANIJA
 GRAD ILOK

Primljeno:	14-03-2014	Org. jed.	
Klasifikacijska oznaka	350-01/13-01/04	Pril.	1. K.
Uredžbeni broj	2196/02-05-14-03	Vrij.	

VUKOVARSKO-SRIJEMSKA ŽUPANIJA
 GRAD ILOK
 Jedinštveni upravni odjel
 Trg Nikole Iločkog 13, Ilok

PREDMET: II. Izmjene i dopune Prostornog plana uređenja
 Grada Iloka – Ciljane Izmjene i dopune
 - planske smjernice, dostavljaju se

Veza: KLASA: 350-01/13-01/04
 URBROJ: 2196/02-05-14-03
 U Iloku03. Ožujak 2014.

U svezi gore navedenog predmeta ovo Ministarstvo daje planske smjernice kako slijedi:

Šume i šumska zemljišta dobra su od interesa za Republiku Hrvatsku i ispunjavaju gospodarsku, ekološku i društvenu funkciju te imaju znatan utjecaj na kakvoću života stoga je nužno održivo gospodarenje i racionalno korištenje šumskih resursa u suradnji sa svim zainteresiranim stranama (Hrvatske šume d.o.o. i dr.) te je od nacionalnog interesa da sve zainteresirane strane i korisnici zemljišta budu odgovarajuće zastupljeni za vrijeme trajanja procesa prostornog planiranja.

U izradi dokumenata prostornog uređenja koje donosi jedinica lokalne i područne (regionalne) samouprave sudjeluje i Ured državne uprave u županiji, odnosno upravno tijelo Grada Zagreba nadležno za poslove šumarstva (Zakon o šumama „Narodne novine“, broj 140/05, 82/06, 129/08, 80/10, 124/10, 25/12 i 68/12).

Sukladno članku 37. Zakona o šumama dokumentom prostornog uređenja u šumi ili na šumskom zemljištu može se planirati izgradnja građevina za potrebe poduzetničke zone, infrastrukture, sporta, rekreacije, lova i obrane Republike Hrvatske, vjerske i zdravstvene građevine te područje, mjesto, spomenik i obilježje u svezi povijesnih događaja i osoba, ali samo ako to zbog tehničkih ili ekonomskih uvjeta nije moguće planirati izvan šume, odnosno šumskog zemljišta.

Slijedom gore navedenog, prilikom izrade prostorno planske dokumentacije potrebno je izvršiti valorizaciju šuma i šumskog zemljišta s posebnim naglaskom na planiranje površina građevinskog područja i to:

- izdvojeno građevinsko područje izvan naselja
- izdvojeni dio građevinskog područja naselja
- neizgrađeni dio građevinskog područja, sukladno dolje navedenim smjernicama i uputama:

1. Dokumentom prostornog uređenja maksimalno štiti obraslo šumsko zemljište te zahvate planirati na neobraslom šumskom zemljištu (npr. kamenjara) i zemljištu obraslom početnim ili degradacijskim razvojnim stadijima šumskih sastojina (garizi, šibljaci).

Na području krša, gdje je drvena masa i vrijednost drva niska, glavni ciljevi gospodarenja šumama i šumskim zemljištem su zaštita tla i voda (korištenje općekorisnih funkcija) stoga je nužno korištenje na način i u obimu koji ne vodi do njihova propadanja, nego osigurava njihovu stabilnost i održava potencijal. (Nacionalna šumarska politika i strategija, „Narodne novine“, broj 120/03.)
2. Izvršiti valorizaciju na način da se izbjegavaju zahvati u sastojinama gospodarskih jednodobnih šuma (uređajni razredi hrasta lužnjaka 140 godina, hrasta kitnjaka 120 godina, obične bukve 100 godina), sastojine koje su u fazi oplodne sječe, sastojine I i II dobnog razreda, sastojine u kojima je Osnovom ili Programom propisana sanacija ili konverzija.

Ukoliko se u gore navedenim sastojinama ipak planira, nastojati da se zahvati izvode u dijelovima površina navedenih sastojina koji su lošije kvalitete, slabijeg zdravstvenog stanja, smanjenog obrasta, sastojine lošijeg i smanjenog prirasta (manjeg od 2%), sastojine slabije drvene zalihe (manje od 300 m³/ha)
3. Prilikom planiranja zahvata izbjegavati usitnjavanje površina obraslih šumom na manje od 1000 m² u svrhu očuvanja stabilnosti i bioraznolikosti šumskog ekosustava.
4. Pri izradi dokumenta prostornog uređenja sukladno Zakonu o šumama („Narodne novine“, broj 140/05, 82/06, 129/08, 80/10, 124/10, 25/12 i 68/12) valorizirati površine vezane uz **gospodarske šume (Š1)** - uz očuvanje i unapređenje njihovih općekorisnih funkcija koriste se za proizvodnju šumskih proizvoda; , **zaštitne (Š2)** - prvenstveno služe za zaštitu zemljišta, voda, naselja, objekata i druge imovine i **šume posebne namjene (Š3)** - šume i dijelovi šuma registrirani za proizvodnju šumskoga sjemena; šume unutar zaštićenih područja ili prirodnih vrijednosti zaštićene na temelju propisa o zaštiti prirode; šume namijenjene znanstvenim istraživanjima, nastavi, potrebama obrane Republike Hrvatske te potrebama utvrđenim posebnim propisima.
5. U sastojinama zaštitnih šuma koje služe za zaštitu zemljišta, voda, naselja, objekata i druge imovine, dokumentom prostornog uređenja izbjegavati planiranje onih zahvata koji bi ugrozili njihovu zaštitnu ulogu.
6. Dokumentom prostornog uređenja izbjegavati promjenu namjene šuma i šumskog zemljišta ako je ono predviđeno za sadnju višegodišnjih nasada na kojima je odobreno pravo služnosti ili se planira osnivanje služnosti.
7. Kod izrade prostorno planske dokumentacije, u cilju očuvanja stabilnosti šumskog ekosustava, nova eksploatacijska polja planirati vrednujući kriterije iz Uredbe o postupku i mjerilima za osnivanje prava služnosti na šumi i/ili šumskom zemljištu u vlasništvu Republike Hrvatske u svrhu eksploatacije mineralnih sirovina.
8. Prije donošenja akta o proglašenju gospodarske šume zaštitnom ili šumom posebne namjene, tijelo koje je proglašava zaštitnom ili šumom posebne namjene, dužno je pribaviti suglasnost šumoposjednika s mjerama koje ograničavaju njegova prava nad šumom, sukladno Zakonu o šumama („Narodne novine“, broj 140/05, 82/06, 129/08, 80/10, 124/10, 25/12 i 68/12). Naknada na šumi i šumskom zemljištu utvrđuje se: kada se šuma i šumsko zemljište izdvoje iz šumskogospodarskog područja ako to zahtijeva opći interes, pravo na naknadu ima trgovačko društvo „Hrvatske šume“ d.o.o. Zagreb, te vlasnik ili šumoposjednik šume ili šumskog zemljišta, kada se ograničavaju prava u slučajevima proglašenja šume zaštitnom šumom, odnosno šumom s posebnom namjenom. Za zaštitne šume i šume s posebnom namjenom obračunava se naknada za ograničena prava korištenja etata, Pravilnik o utvrđivanju naknade

za prenesena i ograničena prava na šumi i šumskom zemljištu („Narodne novine“, broj 105/09 i 98/11).

9. Pri prostornom planiranju izvršiti valorizaciju staništa divljih životinja kroz formirana lovišta na tom području na način da se infrastrukturnim i vodnogospodarskim sustavima ne ugrozi slobodna migracija divljači karakteristične za to područje, ne umanja bonitet lovišta smanjivanjem površina lovišta ispod 1000 ha na kontinentu i 500 ha na otocima, ili više od 20% površine lovišta ili lovno produktivne površine.
10. U suradnji sa „Hrvatskim šumama“ d.o.o. nadležnom Upravom šuma Podružnicom napraviti **tablični prikaz površina šuma i šumskog zemljišta** koje se nalaze u obuhvatu ovih Izmjena i dopuna te iz kojeg će biti vidljivo smanjenje odnosno povećanje površina osnovne namjene – šuma i šumskog zemljišta planirano ovim Izmjenama i dopunama.

Gore navedene smjernice i upute temelje se na načelu održivog razvoja, potrajnog gospodarenja, očuvanja stabilnosti šumskog ekosustava, ekološke prihvatljivosti i socijalne odgovornosti te im je cilj pomoći u integralnom pristupu kod prostornog planiranja i racionalnog korištenja šuma i šumskog zemljišta.

POMOĆNIK MINISTRA

mr. Domagoj Kržaj, dipl.ing.šum.



U prilogu: Legislativa

DOSTAVITI:

1. Naslovu,
2. U spis predmeta.

Zakoni:

- Zakon o šumama (NN [140/05](#), [82/06](#), [129/08](#), [80/10](#), [124/10](#), [25/12](#) i [68/12](#)),
- Zakon o Hrvatskoj komori inženjera šumarstva i drvne tehnologije (NN [22/06](#))
- Zakon o šumskom reprodukcijskom materijalu, (NN [75/09](#), [61/11](#) i [56/13](#))
- Zakon o priznavanju svojiti šumskog drveća i grmlja (NN [113/03](#) i [33/05](#))
- Zakon o lovstvu (NN [140/05](#) i [75/09](#))

Uredbe:

- Uredba o postupku i mjerilima za osnivanje služnosti u šumi ili na šumskom zemljištu u vlasništvu Republike Hrvatske radi podizanja višegodišnjih nasada (NN [121/08](#))
- Uredba o načinu i kriterijima za davanje u zakup šumskog zemljišta u vlasništvu Republike Hrvatske (NN [108/06](#) i [73/09](#))
- Uredba o postupku i mjerilima za osnivanje služnosti u šumi ili na šumskom zemljištu u vlasništvu Republike Hrvatske u svrhu izgradnje vodovoda, kanalizacije, plinovoda, električnih vodova (NN [108/06](#))
- Uredba o postupku i mjerilima za osnivanje prava služnosti u šumi ili na šumskom zemljištu u vlasništvu Republike Hrvatske, u svrhu obavljanja turističke djelatnosti (NN [69/07](#))

Pravilnici:

- Pravilnik o uređivanju šuma (NN [111/06](#) i [141/08](#))
- Pravilnik o čuvanju šuma (NN [121/06](#) i [25/11](#))
- Pravilnik o sadržaju i načinu provođenja nacionalne inventure šumskih resursa (NN [53/06](#) i [137/08](#))
- Pravilnik o doznaci stabala, obilježavanju drvnih sortimenata, popratnici i šumskom redu (NN [116/06](#), [74/07](#), [55/09](#) i [25/11](#))
- Pravilnik o Upisniku šumoposjednika (NN [69/06](#) i [84/08](#))
- Pravilnik o vrsti šumarskih radova, minimalnim uvjetima za njihovo izvođenje te radovima koje šumoposjednici mogu izvoditi samostalno (NN [66/07](#), [29/08](#) i [4/11](#))
- Pravilnik o uvjetima i mjerilima za odobrenje opsega nužne doznake stabala u šumama šumoposjednika (NN [61/06](#), [6/08](#), [101/08](#) i [25/11](#))
- Pravilnik o postupku za ostvarivanje prava na sredstva iz naknade za korištenje općekorisnih funkcija šuma za izvršene radove u šumama šumoposjednika (NN [66/06](#) i [25/11](#))
- Pravilnik o načinu obračuna, obrascima i rokovima uplate naknade za korištenje općekorisnih funkcija šuma (NN [22/07](#) i [39/12](#))
- Pravilnik o utvrđivanju naknade za prenesena i ograničena prava na šumi i šumskom zemljištu (NN [105/09](#) i [98/11](#))
- Pravilnik o zaštiti šuma od požara (NN [26/03](#))
- Pravilnik o načinu motrenja oštećenosti šumskih ekosustava (NN [76/13](#))
- Pravilnik o načinu prikupljanja podataka, vođenju registra te uvjetima korištenja podataka o šumskim požarima (NN [75/13](#))
- Pravilnik o službenoj iskaznici i znački šumarskog inspektora (NN [1/06](#) i [17/07](#) [142/12](#))
- Pravilnik o sadržaju i načinu polaganja stručnih ispita za ovlaštene inženjere šumarstva i drvne tehnologije (NN [74/07](#))
- Pravilnik o kvaliteti i deklaraciji za šumski reprodukcijski materijal (NN [68/13](#))
- Pravilnik o provenijencijama svojiti šumskog drveća (NN [147/11](#) i [96/12](#))
- Pravilnik o uvjetima za priznavanje jednakovaljanosti šumskog reprodukcijskog materijala i državama iz kojih se može uvoziti (NN [60/13](#))
- Pravilnik o zabrani stavljanja na tržište određenog šumskog reprodukcijskog materijala (NN [60/13](#))


II. ID PPUG ILOKA – CILJANE IZMJENE I DOPUNE
Obrazloženje – Evidencija postupka izrade ID PPUG

- Pravilnik o načinu utvrđivanja kvalitete sjemena svojti šumskog drveća (NN 147/11)
- Pravilnik o pregledu šumskog reprodukcijskog materijala koji se uvozi (NN 91/09)
- Popis šumskih svojti (NN 4/11)
- Pravilnik o načinu izrade i sadržaju Programá gospodarenja šumskim sjemenskim objektom u kategoriji "kvalificiran" ili "testiran" (NN 4/11)
- Pravilnik o uvjetima i načinu upisa u Upisnik dobavljača šumskog reprodukcijskog materijala (NN 4/11 i 58/11)
- Pravilnik o načinu rada i zadaćama Povjerenstva za šumski reprodukcijski materijal (NN 4/11 i 60/13)
- Pravilnik o obliku, sadržaju i načinu vođenja Registra šumskih sjemenskih objekata (NN 4/11)
- Pravilnik o provođenju ocjenjivanja potencijalnih šumskih sjemenskih objekata i stručnog nadzora (NN 4/11)
- Pravilnik o sadržaju, obliku i troškovima izdavanja glavne svjedodžbe (NN 4/11 i 42/11)
- Pravilnik o uvjetima i načinu upisa u upisnik dobavljača božićnih drvaca (NN 116/08 i 123/08)
- Pravilnik o postupku izdavanja informacijske isprave za šumski reprodukcijski materijal (NN 60/13)
- Pravilnik o izradi nacionalnog popisa šumskih sjemenskih objekata (NN 60/13)
- Uredba o postupku i mjerilima za osnivanje prava služnosti na šumi i/li šumskom zemljištu u vlasništvu Republike Hrvatske u svrhu eksploatacije mineralnih sirovina (NN 133/07 i 9/11)
- Pravilnik o uvjetima i načinu upisa u Upisnik dobavljača šumskog reprodukcijskog materijala, NN 4/11, 58/11

Ostalo:

- Nacionalna šumarska politika i strategija, („Narodne novine“, broj 120/03)
- Ministarske konferencije o zaštiti šuma u Europi
- Agenda 21, UNCED i druge donijete konvencije i po svim međunarodnim propisima obvezujući akti

II. ID PPUG ILOKA – CILJANE IZMJENE I DOPUNE
Obrazloženje – Evidencija postupka izrade ID PPUG



REPUBLIKA HRVATSKA
VUKOVARSKO-SRIJEMSKA ŽUPANIJA
GRAD ILOK

Primljeno: 14-03-2014	Org. j.
Klasifikacijska oznaka	1. E.
350-01/13-01/09	Pril.
Urudžbeni broj	
2196/02-05-14-08	

KLASA: 350-02/14-03/10
URBROJ: 2196/1-14-01-14-2
Vukovar, 06. ožujak 2014.

GRAD ILOK

Jedinstveni upravni odjel
Trg Nikole Iločkog 13
32236 ILOK

Predmet: II. izmjene i dopune Prostornog plana uređenja Grada Iloka
- očitovanje, dostavlja se

Vezano uz vaš zahtjev kojim ste, u skladu s odredbom članka 79. Zakona o prostornom uređenju i gradnji ("Narodne novine", broj: 76/07. 38/09., 55/11., 90/11. i 50/12.), kao nositelj izrade II. izmjena i dopuna Prostornog plana uređenja Grada Iloka – ciljane izmjene i dopune, započetih temeljem Odluke o izradi II. izmjena i dopuna Prostornog plana uređenja Grada Iloka – ciljane izmjene i dopune KLASA: 350-01/13-01/04 URBROJ: 2196/02-13-02 od 19. prosinca 2013. godine, zatražili od ovog Upravnog odjela da vam dostavi zahtjeve (podatke, planske smjernice i propisane dokumente) za izradu Plana, samo u dijelovima koji su predmet izrade izmjena i dopuna, dostavljamo sljedeće:

Nakon uvida u dostavljenu Odluku o izradi II. izmjena i dopuna Prostornog plana uređenja Grada Iloka - ciljane izmjene i dopune, koje obuhvaćaju usklađenja Prostornog plana s ekološkom mrežom „NATURA 2000, lociranja vjetroparka na prostoru „Radoš“ i određivanje lokacija reciklažnih dvorišta, važnih za provođenje dokumenata prostornog uređenja iz nadležnosti ovog Upravnog odjela, ovaj Upravni odjel je ocijenio da nema primjedbi, niti dodatnih zahtjeva za izradu II. izmjena i dopuna Prostornog plana uređenja Grada Iloka u dijelu koji je predmet ovih izmjena i dopuna.

Ovim putem napominjemo sljedeće:

– člankom 64. i 66. Zakona o zaštiti okoliša („Narodne novine“, broj: 80/2013.) određeno je da je za planove jedinica lokalne samouprave, uključujući njihove izmjene i dopune, obvezno provesti postupak ocjene o potrebi strateške procjene. Postupak ocjene se provodi za sve planove koji daju okvir za zahvate koji podliježu procjeni utjecaja na okoliš. Tijelo zaduženo za izradu plana dužno je prije započinjanja postupka ishoditi mišljenje nadležnog upravnog tijela u županiji o potrebi provedbe postupka ocjene, odnosno strateške procjene.

- DOSTAVITI:
1. Grad Ilok
Jedinstveni upravni odjel
Trg Nikole Iločkog 13, 32236 Ilok
2. Arhiva





REPUBLIKA HRVATSKA
MINISTARSTVO KULTURE

Uprava za zaštitu kulturne baštine
Konzervatorski odjel u Vukovaru
32000 Vukovar, Županijska 5, p.p. 4
Tel. 032/443-203 fax. 032/443-199

REPUBLIKA HRVATSKA
VUKOVARSKO-SRIJEMSKA ŽUPANIJA
GRAD ILOK
27.03.2014.

Primijeno:	Org. jed.
Klasifikacijska oznaka	1.K.
350-01/13-01/04	
Urudžbeni broj	Prih. Vrij.
2196/02-05-14-09	

Grad Ilok
Trg nikole Iločkog 13
32236 Ilok

Klasa: 612-08/14-10/0115
Urbroj: 532-04-02-19/4-14-2
Vukovar, 17. 03. 2014.

**Predmet: II. cilijane izmjene i dopune Prostornog plana uređenje grada Iloka
- Zahtjevi, dostavljaju se**

Konzervatorskom odjelu u Vukovaru dostavili ste poziv za dostavu zahtjeva (podataka, planskih smjernica i propisanih dokumenata) iz područja zaštite kulturne baštine radi izrade II. ciljanih izmjena i dopuna Prostornog plana uređenje grada Iloka (u nastavku: Plana), a koje su sadržane u Odluci o izradi Plana od 19. 12. 2013. g.

Na temelju članka 56. u vezi sa člankom 6. stavkom 1. točka 9. Zakona o zaštiti i očuvanju kulturnih dobara (NN 69/99, 151/03, 157/03, 87/09, 88/10, 61/11, 25/12, 136/12) kao nadležno tijelo za zaštitu kulturne baštine, dajemo tražene podatke i zahtjeve.

Ukoliko bi se na području prostornog obuhvata Izmjena i dopuna Plana nalazila kulturna dobra potrebno je provođenje mjera zaštite kulturnih dobara iz važećeg Plana.

Na predviđenoj lokaciji reciklažnog dvorišta nema kulturnih dobara. Na širem jugoistočnom području Iloka oko Radoša nalazi se nekoliko arheoloških nalazišta koja su navedena u Planu pa je pri lociranju i definiranju uvjeta gradnje vjetrotoparka potrebno provesti mjere zaštite arheoloških nalazišta iz važećeg Plana.

S poštovanjem,

Pročelnica
Zdenka Predrijevac, dipl.inž.grad.



Zdenka Predrijevac

Dostaviti:

1. Naslovu
2. Dokumentacija, ovdje
3. Pismohrana, ovdje



KOMUNALIJE d.o.o.

Ilok, Julija Benešića 49

Tel: 032/827-350 ; Fax: 032/827-351

E-mail: komunalije@vu.t-com.hr

REPUBLIKA HRVATSKA
VUKOVARSKO-SRIJEMSKA ŽUPANIJA
GRAD ILOK

Primljeno: 25-03-2014	
Klasifikacijska oznaka	I.K.
350-01/13-01/04	
Društveni broj	
2196/02-05-14-10	

U Iloku, 24. ožujka 2014.

ur. broj: 314/14

GRAD ILOK
Jedinstveni upravni odjel
Trg Nikole Iločkog 13
32236 Ilok

Predmet: Izrada II. izmjene i dopune Prostornog plana uređenja Grada Iloka, ciljane izmjene i dopune, Zahtjev za izradu – dostavlja se

Poštovani,

Slijedom dopisa od 3. ožujka 2014. (klasa: 350-01/13-01/04, urbroj: 2196/02-05-14-03) dostavljamo vam Zahtjev za izradu II. izmjene i dopune Prostornog plana Grada Iloka, ciljane izmjene i dopune.

U članku 3 Odluke potrebno je dodati novu alineju; „određivanje lokacije odlagališta građevinskog otpada i pretovarne stanice komunalnog otpada“

U članku 7 Odluke potrebno je dodati da se predviđa izgradnja reciklažnog dvorišta na k.č. 2058 i 2059 k.o. Ilok. Na lokaciji Božino brdo gdje je prostornim planom već označeno odlagalište otpada – komunalni otpad, potrebno je dodati i građevinski otpad te pretovarna stanica.

S poštovanjem!


KOMUNALIJE d.o.o.
ILOK, Julija Benešića 49
OIB: 57291229312 (1)
Direktor
Viliam Čuljak, dipl.ing.



REPUBLIKA HRVATSKA
 MINISTARSTVO ZAŠTITE OKOLIŠA
 I PRIRODE
 10000 Zagreb, Ulica Republike Austrije 14
 Tel: 01/ 3717 111 fax: 01/ 4866 100

Uprava za zaštitu prirode
KLASA: 612-07/14-57/93
URBROJ: 517-07-2-2-14-2
 Zagreb, 13. ožujak 2014.

REPUBLIKA HRVATSKA
 VUKOVARSKO-SRIJEMSKA ŽUPANIJA
 GRAD ILOK

Primljeno: 25-03-2014	
Klasifikacijska oznaka	Org. jed.
350-01/13-01/04	I.K.
Uredbeni broj	Pril. Vrij.
2196/02-05-14-03	

VUKOVARSKO-SRIJEMSKA ŽUPANIJA
GRAD ILOK
 Jedinstveni upravni odjel
 Trg Nikole Iločkog 13
 32 236 Ilok

PREDMET: II. Izmjena i dopuna Prostornog plana uređenja Grada Iloka-ciljane izmjene i dopune, - zahtjevi, dostavljaju se

Veza vaša klasa: 350-01/13-01/04
 Urbroj: 2196/02-05-14-03 od 03.03.2014.

Ministarstvo zaštite okoliša i prirode zaprimilo je vaš poziv za dostavu zahtjeva (podataka, planskih smjernica i propisanih dokumenata) iz područja zaštite prirode u postupku donošenja II. Izmjena i dopuna Prostornog plana uređenja Grada Iloka, sukladno članku 79. Zakona o prostornom uređenju i gradnji (Narodne novine, br. 76/2007, 38/2009, 55/2011, 90/2001, 50/2012 i 153/2013).

Na području Grada Iloka nalaze se slijedeća područja zaštićena temeljem Zakona o zaštiti prirode (Narodne novine, broj 80/2013):

- posebni rezervat „Vukovarske dunavske ade“ i
- spomenik parkovne arhitekture „Ilok – park oko starog grada“.

Sukladno Uredbi o ekološkoj mreži (Narodne novine, broj 124/2013) na području Grada Iloka nalaze se slijedeća područja ekološke mreže:

područja očuvanja značajna za vrste i stanišne tipove:

- Dunav - Vukovar HR2000372;
- Stepska staništa kod Bapske HR2001500 i
- Stepska staništa kod Šarengrada HR2001502.

Vežano za ciljeve predmetnih izmjena i dopuna (usklađenje predmetnog plana s Uredbom o ekološkoj mreži (Narodne novine, broj 124/2013) te sukladno tome lociranje vjetroparka na području „Radoš“ i određivanje lokacija reciklažnih dvorišta sukladno Zakonu o održivom gospodarenju otpadom), sukladno članku 21. Zakona o zaštiti prirode, utvrđuju se uvjeti zaštite prirode:

- pri odabiru lokacije za smještaj postrojenja za proizvodnju energije iz obnovljivih izvora uzeti u obzir prisutnost ugroženih i rijetkih stanišnih tipova, zaštićenih i/ili ugroženih vrsta flore i faune te elemente krajobraza;

- prilikom ozelenjavanja područja zahvata koristiti autohtone biljne vrste, a postojeće elemente autohtone flore sačuvati u najvećoj mogućoj mjeri te integrirati u krajobrazno uređenje;
- pri odabiru trase prometnih koridora voditi računa o prisutnosti ugroženih i rijetkih staništa i zaštićenih i/ili ugroženih vrsta flore i faune te o ciljevima očuvanja ekološke mreže;
- postojeće šume zaštititi od prenamjene i krčenja, očuvati područja prekrivena autohtonom vegetacijom, šumske čistine i šumske rubove;
- štititi područja prirodnih vodotoka kao ekološki vrijedna područja te spriječiti njihovo onečišćenje, a prema potrebi izvršiti revitalizaciju i
- izbjegavati regulaciju vodotoka, kanaliziranje i promjene vodnog režima vodenih staništa.

Planirani zahvati u području ekološke mreže koji mogu imati značajan utjecaj na ciljeve očuvanja i cjelovitost područja ekološke mreže podliježu ocjeni prihvatljivosti zahvata za ekološku mrežu, sukladno članku 24. stavak 2. Zakona o zaštiti prirode (Narodne novine, broj 80/2013).

Napominjemo da se temeljem članka 22. st. 2. Zakona o zaštiti prirode (Narodne novine, broj 80/2013) prostorni planovi koji obuhvaćaju zaštićeno područje donose uz prethodno mišljenje Ministarstva.



Dostavlja se:

1. Naslovu
2. U spis predmeta – ovdje



PLINARA ISTOČNE SLAVONIJE d.o.o. Vinkovci

Ohridska 17, 32100 Vinkovci / Hrvatska / e-mail: pis@pis.com.hr / www.pis.com.hr
 Telefoni: direktor 032/304-335 · fax 032/304-338 · informacije 032/304-337 · hitne intervencije: 0800-304-336

U Vinkovcima, dana 25.03.2014. godine
 Urbroj: 461/2014

Primljeno: 28.03-2014		Org. jed.	
Klasifikacijska 350-01/13-01/04		I. K.	
Uredžbeni broj 2196/02-05-14-12		Pril.	Vr.

REPUBLIKA HRVATSKA
 VUKOVARSKO-SRIJEMSKA ŽUPANIJA
 GRAD ILOK
 Jedinstveni upravni odjel
 Trg Nikole Iločkog 13
 32 236 Ilok

PREDMET: Izrada II. Izmjena i dopuna prostornog plana uređenja grada Iloka – ciljane izmjene i dopune

Temeljem Vašeg zahtjeva:

Veza: dopis Grad Ilok, Trg Nikole Iločkog 13, 32 236 Ilok
 Klasa: 350-01/13-01/04
 Urbroj: 2196/02-05-14-03
 Datum: 03. ožujka 2014. Godine

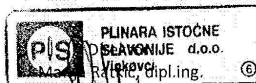
Postojeće stanje plinoopskrbe:

- Plinoopskrbni sustav grada Iloka sastoji se od:
 - ✓ Visokotlačnog plinovoda Opatovac-Šaregrad-Ilok DN 150 mm,
 - ✓ Glavnih distribucijskih ST plinovoda,
 - ✓ Mjesnih ST plinovodnih mreža.
- Visokotlačnim plinovodom Opatovac-Šaregrad-Ilok DN 150 mm osigurava se plin za potrebe grada Iloka i prigradskih naselja. Trenutni tlak plina u plinskoj mreži iznosi 1-4 bara, a u budućnosti se predviđa povećanje tlaka na 6 bara na lokaciji buduće redukcijske postaje Ilok (RP Ilok).
- Glavnim distribucijskim ST plinovodima povezuju se mjesne mreže Mohovo, Šaregrad i Ilok, a prolaze glavnim opskrbnim pravcima u samim naseljima. Tlak plina u ovim plinovodima je do 1-4 bara, a grade se unutar građevinskog područja u zelenom pojasu ulica, a izvan naselja uz trasu prometnica.
- Mjesne plinovodne mreže izgrađene su unutar građevinskih područja u zelenom pojasu ulica po potrebi s obje strane ulica. Tlak plina u mjesnim plinovodima je 1-4 bara

Izrada II. izmjena i dopuna prostornog plana uređenja grada Iloka iz slijedećih razloga:

- Usklađenja Prostornog plana s ekološkom mrežom „Natura 2000“, odnosno s Uredbom o ekološkoj mreži,
 - Lociranja vjetroparka na području „Radoš“,
 - Određivanja lokacija reciklažnih dvorišta sukladno Zakonu o održivom gospodarenju otpadom.
- Za planirana proširenja građevinskog područja potrebno je ostaviti koridore za izgradnju srednjetačne plinske mreže spajanjem na postojeću plinsku mrežu grada Iloka. Nazivni kapacitet razvodnih plinovoda potrebno je odrediti temeljem broja i vrste potrošača.
 - U slučaju prelaska planiranih prometnica preko distributivne mreže potrebno je predvidjeti zaštitu tih stih plinovoda (čelična zaštitna cijev i armirano betonske ploče), isto tako ukoliko se planirani plinovod bude postavljao ispod prometnice ili vodotoka potrebno je plinovod postaviti u zaštitnu cijev. Razmak komunalne infrastrukture mora iznositi minimalno u horizontalnom posmaku za VT plinovod 3m a za ST plinovod 1m.
 - U pojasu širokom 10 metara lijevo i desno od osi visokotlačnog plinovoda proteže se zaštitni pojas unutar kojeg nije dozvoljena gradnja stabilnih objekata za boravak i rad ljudi, a 5 metara na svaku stranu od trase visokotlačnog plinovoda svi građevinski radovi se moraju bezuvjetno izvoditi ručno. U pojasu širokom 5 metara od osi krajnjih cjevovoda proteže se zaštitni zeleni pojas u kojem je zabranjeno saditi biljke čije korijenje raste dublje od 1 metar.
 - Omogućiti priključenje građevina na ulični ukopani razvod prirodnog plina podzemnim kućnim priključkom uz prilazne ceste. Redukcija tlaka plina sa 1-4 bara u plinskoj mreži na niski tlak 22-25 mbara za potrebe kućanstava izvodi se uz primjenu kućnih pojedinačnih regulatora tlaka.
 - Plinska mreža se po prostoru obuhvata Plana razvodi ukopanim cjevovodom u rovovima ispod nogostupa ili u zelenoj površini uz prometnice na dubini od najmanje 1,0 m (zeleno površina), odnosno 1,2 m (ispod prometnica).

U očekivanju daljnje suradnje, s poštovanjem



Žiro računi: ZABA IBAN: HR842360001101337537 - PBZ IBAN: HR7223400091100200578 - HPB IBAN: HR0923900011100326678
 CROATIA BANKA IBAN: HR2924850031100256119 / Temeljni kapital u iznosu od 5.021.000,00 kuna uplaćen je u cijelosti.
 Upisana u sudski registar trgovačkog suda u Osijeku pod brojem MBS: 030066352, OIB: 16423775522/ predsjednik uprave Ratkić Marija

Sektor za razvoj i strateško planiranje
 Odjel za strateško planiranje
 Klasa: 350-02/2014-1/88
 Urbroj: 345-211-516-2014-2/DB
 Zagreb, 08. 04. 2014. god.

REPUBLIKA HRVATSKA
 VUKOVARSKO-SRIJEMSKA ŽUPANIJA
 GRAD ILOK

Primljeno:	14-04-2014	Org. jed.	
Klasifikacijska oznaka	350-01/13-01/04	1. K.	
Uredžbeni broj	2196/02-05-14-03	Prih.	Vrij.

REPUBLIKA HRVATSKA
 VUKOVARSKO-SRIJEMSKA ŽUPANIJA
 GRAD ILOK
 Jedinствени upravni odjel
 Trg Nikole Iločkog 13
 32236 ILOK

**Predmet: II. ciljne izmjene i dopune Prostornog plana uređenja Grada Iloka
 - podaci**

Vašim dopisom, klase: 350-01/13-01/04 ur.br: 2196/02-05-14-03 od 03. ožujka 2014. godine, zatražili ste podatke i planske dokumente iz našeg djelokruga rada za potrebe izrade II. ciljanih izmjena i dopuna Prostornog plana uređenja Grada Iloka.

U skladu s člankom 90. Zakona o prostornom uređenju («Narodne novine» broj 153/13) i člankom 82. Zakona o cestama («Narodne novine» broj 84/11) Hrvatske ceste d.o.o. dužne su dati podatke, propise i dokumente za izradu prostorno-planske dokumentacije za područje cestovne infrastrukture državnog značenja.

Ciljne izmjene i dopune PPU-a pokreću se radi:

- usklađenja Prostornog plana s ekološkom mrežom „Natura 2000“ odnosno s Uredbom o ekološkoj mreži («Narodne novine» br. 124/13)
- lociranje vjetroparka na području „Radoš“
- određivanja lokacija reciklažnih dvorišta sukladno Zakonu o održivom gospodarenju otpadom («Narodne novine» br. 94/13)

U nastavku dopisa iznosimo naše cjelovito mišljenje vezano za postojeću i planiranu cestovnu infrastrukturu državnog značenja na području Grada Iloka.

Temeljem Odluke o razvrtavanju javnih cesta («Narodne novine» br. 66/13) područjem Grada Iloka prolazi državna cesta D2 G.P. Dubrava Križovljanska (gr. R. Slovenije) – Varaždin – Virovitica – Našice – Osijek – Vukovar – G.P. Ilok (gr. R. Srbije).

Od planiranih cesta na tom području planirana je izgradnja Srijemske granične transverzale Ilok – Šarengrad – Bapska – Tovarnik – Nijemci – Lipovac, duljine l=39,50 km. Za navedenu cestu izrađeno je idejno rješenje, studija o utjecaju na okoliš (Rencon d.o.o. iz Osijeka) i ishodena je lokacijska dozvola (studeni 2007.god.) za cijelu dionicu.

U izmjeni i dopuni lokacijske dozvole (kolovoz 2009) definirana je faznost gradnje i trasa je podijeljena na četiri poddionice. Izrađena je dopuna idejnog projekta (Rencon d.o.o. iz Osijeka, veljača 2010.) i ishodene su građevinske dozvole za pojedine dionice. Potrebno je čuvati koridor Srijemske granične transverzale u širini od 100 m.

Za Podravsko–podunavski cestovni smjer izrađena je Prostorno–građevinska provjera koridora Podravske brze ceste od Vukovara do Iloka (Rencon d.o.o. iz Osijeka, veljača 2014.) Novim rješenjem, u I fazi izgradnje Podravske brze ceste, koristimo trasu postojeće županijske ceste Ž4173 a nastavku prema Iloku trasu Srijemske granične transverzale. Za navedenu brzu cestu potrebno je čuvati koridor od 150 m.

U cilju zaštite državne ceste potrebno je poštovati zaštitni pojas uz cestu u skladu s člankom 55. Zakona o cestama.

S poštovanjem,

Direktor Sektora
Tomislav Čuček, dipl. ing. građ.



Na znanje:

- Pismohrana, ovdje



KLASA: 612-07/14-32/29
 URBROJ: 366-07-4-14-2
 Zagreb, 10. travanj 2014.

REPUBLICA HRVATSKA VUKOVARSKO-SRIJEMSKA ŽUPANIJA GRAD ILOK	
Primljeno: 16-04-2014	Dry. jed.
Klasifikacijska oznaka 350-01/13-01/04	I.K.
Uredžbeni broj 2196/02-05-14-03	


Grad Ilok
 Jedinštveni upravni odjel
 Trg Nikole Iločkog 13
 32 236 Ilok

Predmet: Ciljane II. izmjene i dopune Prostornog plana uređenja Grada Iloka
 - studija, dostavlja se

Temeljem Vašeg zahtjeva (KLASA: 350-01/13-01/04, URBROJ: 2196/02-05-14-03, od 03.03.2014. - zaprimljen 03.03.2014.) u postupku izrade Ciljanih II. izmjena i dopuna Prostornog plana uređenja Grada Iloka Državni zavod za zaštitu prirode je, sukladno članku 15. Zakona o zaštiti prirode (Narodne novine br. 80/13), izradio studiju „Obilježja područja sa stanovišta zaštite prirode s prijedlogom mjera zaštite za potrebe Ciljanih II. izmjena i dopuna Prostornog plana uređenja Grada Iloka“ u kojoj su definirane i mjere zaštite čija provedba bi osigurala dugoročno očuvanje biološke, krajobrazne i geološke raznolikosti područja Grada Iloka, zaštićenih područja, ciljnih vrsta i stanišnih tipova područja ekološke mreže RH (ekološke mreže Europske unije Natura 2000), te ostalih ekološki značajnih područja.

Članak 15. stavak 1. podstavak 10. Zakona o zaštiti prirode (Narodne novine br. 80/13) propisuje da Državni zavod za zaštitu prirode izrađuje stručne podloge za potrebe utvrđivanja zahtjeva zaštite prirode za potrebe prostornog planiranja, koje temeljem članka 21. stavka 2. navedenog Zakona utvrđuje središnje tijelo državne uprave nadležno za zaštitu prirode, te se ova studija u obliku stručne podloge „Mjere zaštite prirode (prijedlozi zahtjeva zaštite prirode) za Ciljane II. izmjene i dopune Prostornog plana uređenja Grada Iloka“ dostavlja Ministarstvu zaštite okoliša i prirode. Stručna podloga izrađena je u cilju utvrđivanja zahtjeva zaštite prirode a sadrži mjere zaštite prirode kao prijedloge uvjeta zaštite prirode, pregled zaštićenih dijelova prirode, područja ekološke mreže RH (ekološke mreže Europske unije Natura 2000) i ostalih ekološki značajnih područja s pripadajućim kartografskim prikazima.

S poštovanjem,



Privitak:

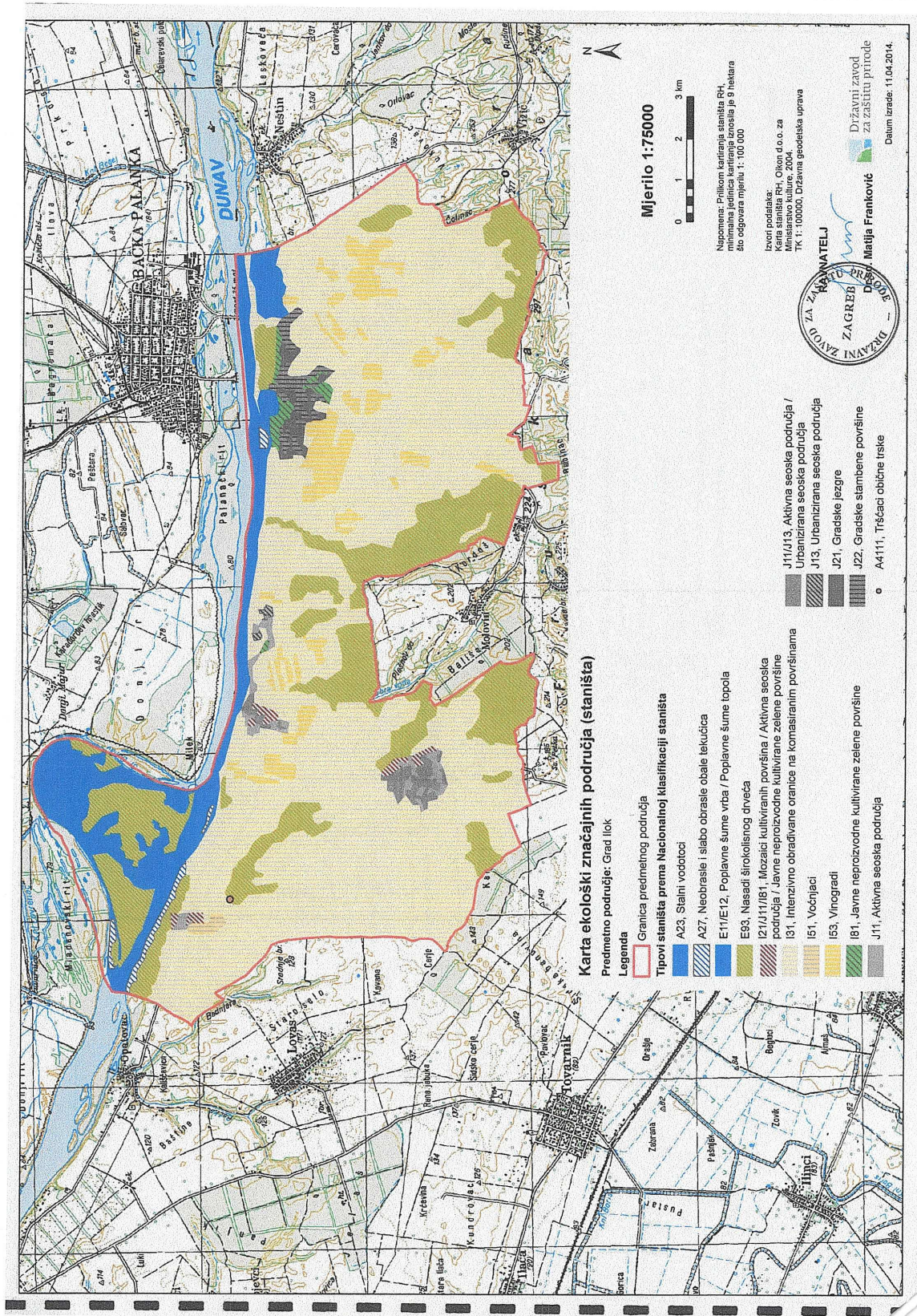
1. Studija „Obilježja područja sa stanovišta zaštite prirode s prijedlogom mjera zaštite za potrebe Ciljanih II. izmjena i dopuna Prostornog plana uređenja Grada Iloka“
2. Stručna podloga „Mjere zaštite prirode (prijedlozi zahtjeva zaštite prirode) za Ciljane II. izmjene i dopune Prostornog plana uređenja Grada Iloka“

Dostaviti:

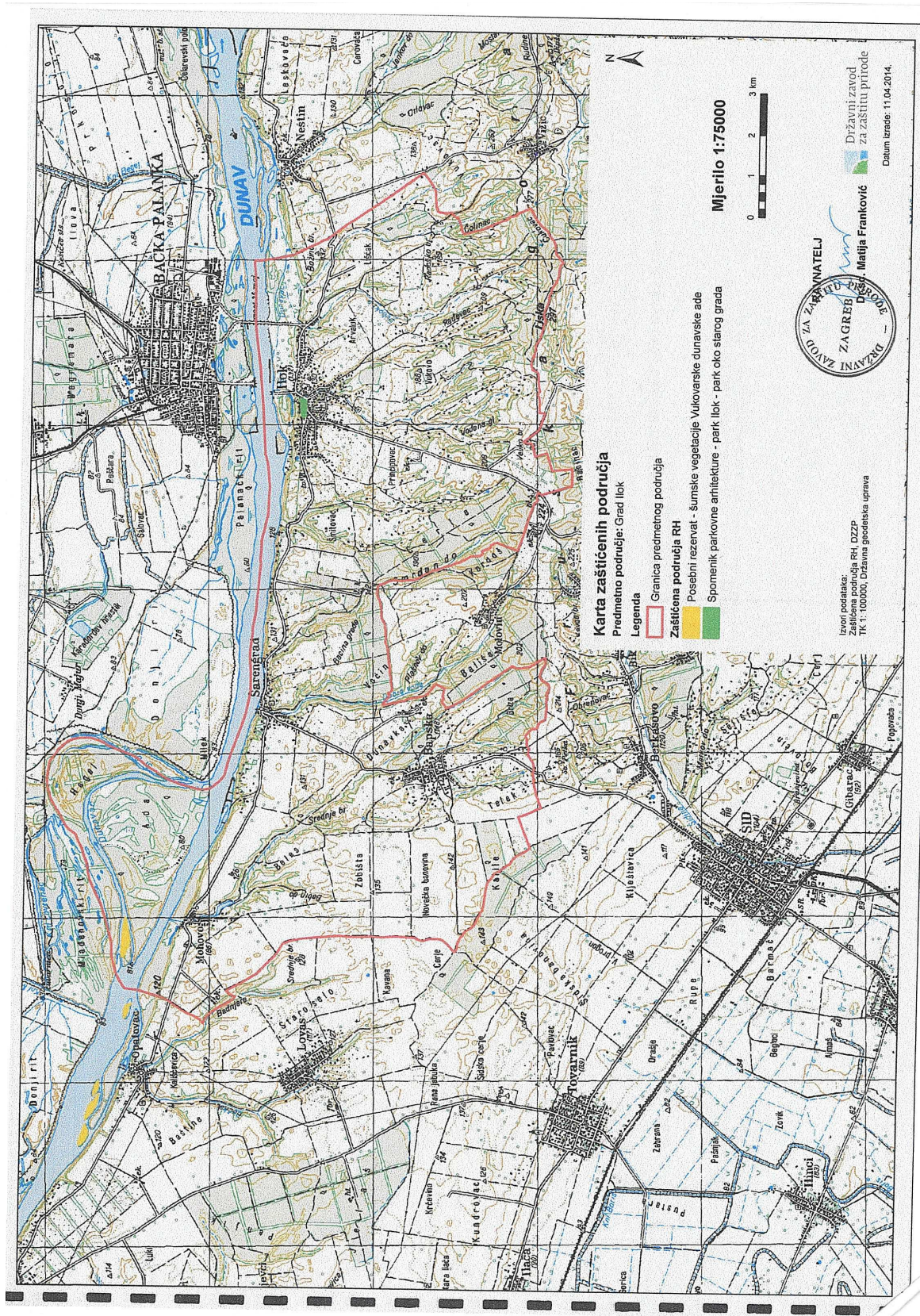
1. Naslovu (privitak 1.)
2. Ministarstvo zaštite okoliša i prirode, Uprava za zaštitu prirode, Ulica Republike Austrije 14, 10000 Zagreb (privitak 2.)
3. Evidencija - ovdje
4. Pismohrana - ovdje

Trg Mažuranića 5
 10000 Zagreb, Hrvatska
 MB: 1720287
 OIB: 47904329383
 T. + 385(0)1 5502900
 F. + 385(0)1 5502901
 E-mail: info@dzzp.hr
 www.dzzp.hr

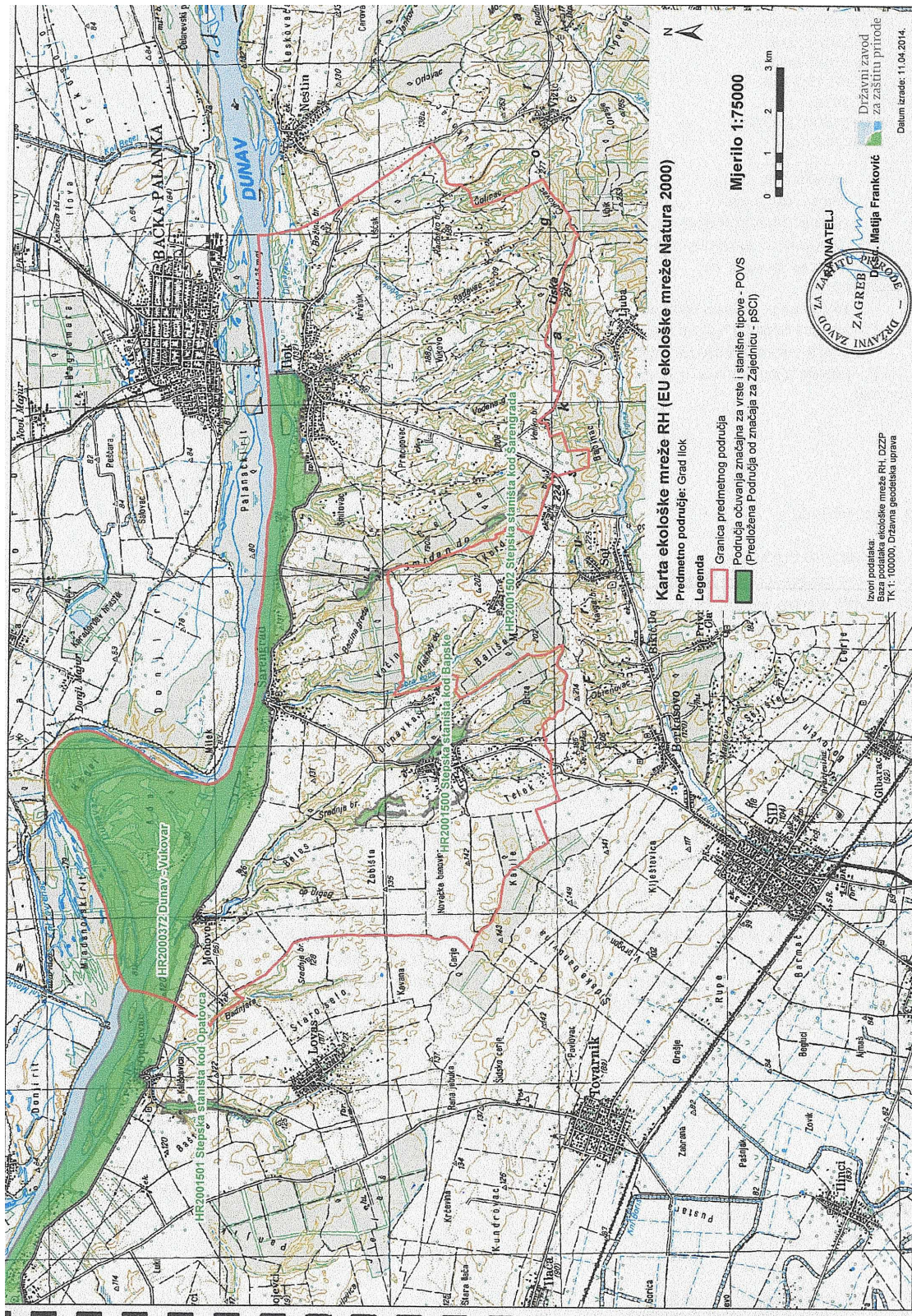
II. ID PPUG ILOKA – CILJANE IZMJENE I DOPUNE
 Obrazloženje – Evidencija postupka izrade ID PPUG



II. ID PPUG ILOKA – CILJANE IZMJENE I DOPUNE
 Obrazloženje – Evidencija postupka izrade ID PPUG



II. ID PPUG ILOKA – CILJANE IZMJENE I DOPUNE
 Obrazloženje – Evidencija postupka izrade ID PPUG





REPUBLIKA HRVATSKA
 DRŽAVNA UPRAVA ZA ZAŠTITU I SPAŠAVANJE
 PODRUČNI URED ZA ZAŠTITU I SPAŠAVANJE
 VUKOVAR

KLASA: 350-02/14-01/06
 URBROJ: 543-19-01-14-2
 Vukovar, 15. travnja 2014. godine

REPUBLIKA HRVATSKA
 VUKOVARSKO-SRIJEMSKI ŽUPANIJSKI
 GRAD ILOK

Primljeno: 18. 04. 2014.	
Klasifikacijska oznaka	C
350-01/13-01/04	I.K.
Uradni broj	
2196/02-05-14-16	

Grad Ilok
 Jedinstveni upravni odjel
 Trg N. Iločkog 13

Predmet: II Izmjene i dopune PPUG Ilok
-zahtjevi zaštite i spašavanja, dostavlja se

Veza: vaša KLASA: 350-01/13-01/04, URBROJ: 2196/02-05-14-03
od 03. ožujka 2014. godine

U svezi Vašeg gore navedenog dopisa, dostavljamo slijedeće zahtjeve zaštite i spašavanja:

1. Ugraditi u II Izmijene i dopune PPUG Iloka «Zahtjeve zaštite i spašavanja u dokumentima prostornog uređenja» (iz procjene ugroženosti stanovništva), jer su isti sastavni dio prostornih planova (čl. 6. stavak 3. Pravilnika o metodologiji za izradu procjena ugroženosti i planova zaštite i spašavanja, «NN» broj 30/14) i
2. II Izmijene i dopune PPUG Iloka moraju biti usklađene s člancima: 13., od 18. do 30., 32., 33., 35. i 38., Pravilnika o mjerama zaštite od elementarnih nepogoda i ratnih opasnosti u prostornom planiranju i uređivanju prostora («NN» broj 29/83, 36/085 i 42/86).

Propisi na kojima temeljima naše „Zahtjeve“:

- a) Zakon o zaštiti i spašavanju («NN» broj 174/04, 79/07, 38/09 i 127/10),
- b) Pravilnik o metodologiji za izradu procjena ugroženosti i planova zaštite i spašavanja («NN» broj 30/14),
- c) Pravilnik o uzbunjivanju stanovništva («NN» broj 47/06 i 110/11),
- d) Pravilnik o kriterijima za određivanje gradova i naseljenih mjesta u kojima se moraju graditi skloništa i drugi objekti za zaštitu («NN» broj 2/91) i
- e) Pravilnik o mjerama zaštite od elementarnih nepogoda i ratnih opasnosti u prostornom planiranju i uređivanju prostora («NN» broj 29/83, 36/085 i 42/86).

S Poštovanjem,

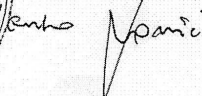
Dostaviti:

1. Naslovu (redovnom poštom) i
2. Pismohrani, ovdje



PROČELNIK

Zdenko Lovrić, dipl. ing.



FROM : GRAD ILOK

PHONE NO. : +385 32 592 966

APR. 15 2014 07:44AM P1

u/p URSNA HAKOVEC

CILJANE IZMJENE

Dopuniti čl. 53. Odredbi za provođenje PPU-a Grada Iloka (Službeni vjesnik Vukovarsko-srijemske županije“, broj 16/11.)

- prenamjena postojećih građevina u građevine za proizvodnju vina i izgradnja istih na posjedu ukupne površine najmanje od 1h.
- da se mogu graditi gospodarske građevine za smještaj poljoprivrednih proizvoda i poljoprivredne mehanizacije izvan granica građevinskog područja i to:
- na površini od 1.500,00 - 2000 m² ako ista parcela ima mogućnost pristupa s javnog općeg dobra (neuređeni put-lenija, put minimalne širine 3,00 m, cesta, i sl.)
- ako vlasnik parcele na kojoj planira građenje posjeduje još najmanje 5,0 ha zemljišta u vlasništvu, zakupu ili koncesiji.
- ako je upisan u upisnik OPG-a
- udaljenost gospodarskih i poljoprivrednih građevina za smještaj poljoprivrednih proizvoda i mehanizacije ne može biti manja od 500,0 m od građevinskog područja.

II. izmjena i dopuna UPU-a Grada Iloka (“Sl. vjesnik Vukovarsko-srijemske županije“, broj 5/00., 8/05. i 16/11.),

3.5.1.2.2. Nekonvencionalni elektroenergetski sustavi

- stavka 9. podstavka 4.
 - dozvoliti veću površinu postavljanja sunčevih prijemnika na građevine (stambene, poslovne, gospodarske i sl.), od propisane površine gore navedenim stavkom (40,0 m²) unutar granica građevinskog područja Grada Iloka

URBIA

Pošiljatelj: Grad Ilok 1 <grad.ilok1@vu.t-com.hr>
Poslano: 19. kolovoza 2014. 8:38
Primatelj: urbia@urbia.hr
Predmet: Pisanje e-pošte za: img398
Privici: img398.pdf

Poštovani !
Dostavljamo Vam u privitku ispravljeni prijedlog granice vjetroparka.
Gradonačelnik
Zvonimir Dragun, dipl. ing.
Poruka je spremna za slanje sa sljedećim datotekama ili vezama u privitku:

img398

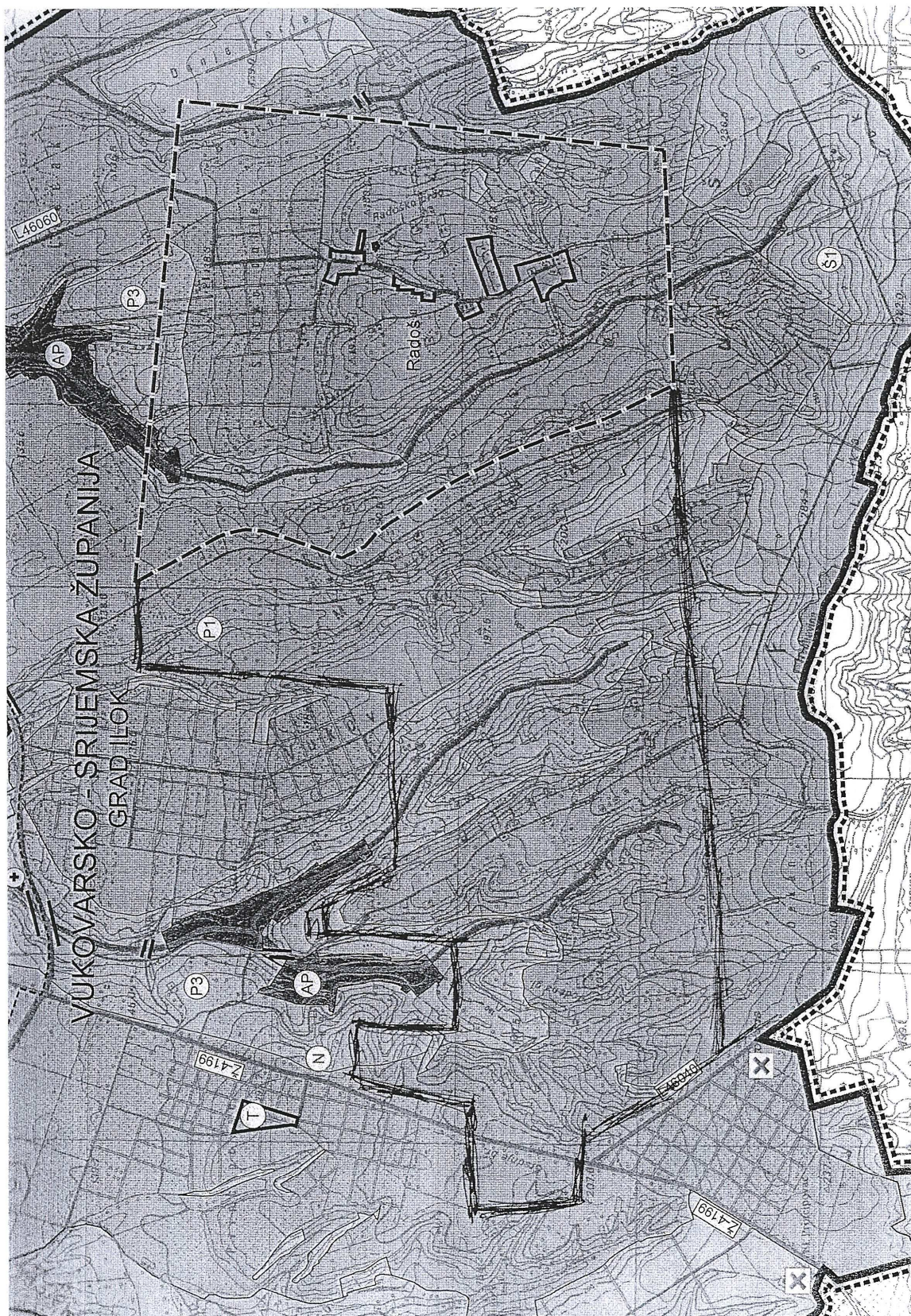
Napomena: Kao zaštita od računalnih virusa programi e-pošte mogu spriječiti slanje ili primanje određenih vrsta privitaka. Provjerite sigurnosne postavke e-pošte i utvrdite kako se postupa s privicima.

_____ ESET NOD32 Antivirus informacija, verzija baze podataka virusnih potpisa 10277 (20140819)


_____ poruka je provjerena programom ESET NOD32 Antivirus.

<http://www.eset.com.hr>

II. ID PPUG ILOKA – CILJANE IZMJENE I DOPUNE
Obrazloženje – Evidencija postupka izrade ID PPUG




REPUBLIKA HRVATSKA
VUKOVARSKO-SRIJEMSKA ŽUPANIJA

 **Grad Ilok**
Ured gradonačelnika

KLASA: 350-01/13-01/04
URBROJ: 2196/02-01-14-21
Ilok, 4. listopada 2014. godine


URBIA ČAKOVEC
Ivana Gorana Kovačića 10
40000, Čakovec

Predmet: Zahtjev za izmjenu prostornog plana grada Iloka

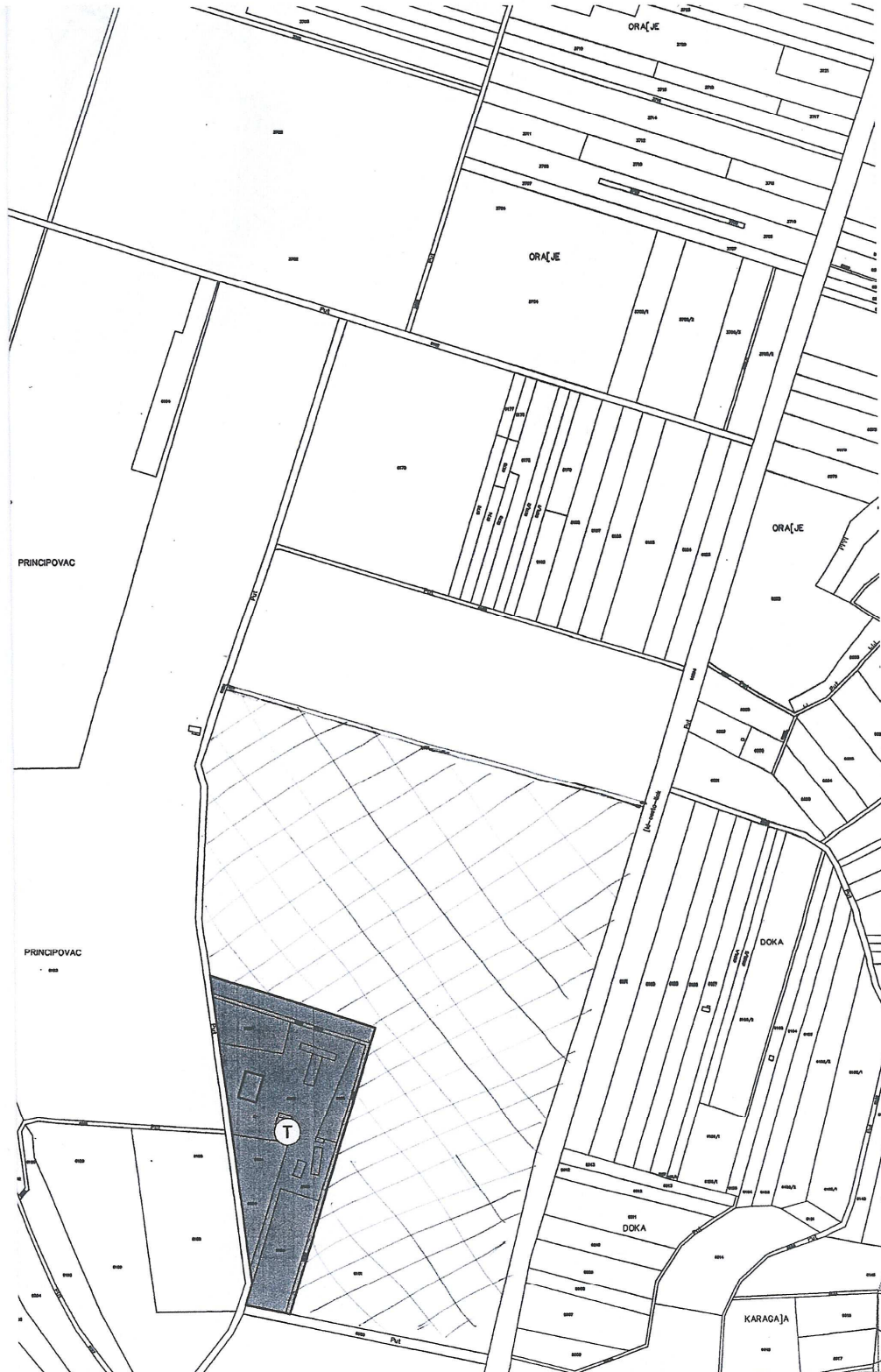
Molimo Vas da dio katastarske čestice br. 6181 u k.o. Ilok (kako Vam je predloženo u prijedlogu meila) sa poljoprivredne prebacite na sportsko – turističku namjenu.

S poštovanjem!

Gradonačelnik:
Zvonimir Dragun, dipl.ing



II. ID PPUG ILOKA – CILJANE IZMJENE I DOPUNE
Obrazloženje – Evidencija postupka izrade ID PPUG



REPUBLIKA HRVATSKA
VUKOVARSKO - SRIJEMSKA ŽUPANIJA
GRAD ILOK
GRADONAČELNIK
KLASA:350-01/13-01/04
URBROJ: 2196/02-05-14-22
U Iloku, 04.studenog 2014.

Zaključak o utvrđivanju prijedloga II. izmjena i dopuna Prostornog plana uređenja Grada Iloka – ciljane izmjene i dopune (Sl.vjesnik Vukovarsko-srijemske županije br. 17/06 i 16/11) za javnu raspravu

Temeljem stavka 2., članka 95., Zakona o prostornom uređenju (NN br. 153/13), gradonačelnik Grada Iloka utvrđuje prijedlog II. izmjena i dopuna Prostornog plana uređenja Grada Iloka – ciljane izmjene i dopune (Sl.vjesnik Vukovarsko-srijemske žup. br. 17/06 i 16/11) za javnu raspravu.

Prijedlog za javnu raspravu utvrđuje se na temelju verificiranog nacрта prijedloga Plana uz dodatno definiranje područja za razvoj sportsko – rekreacijske namjene uz turističku zonu „Principovac“, na lokaciji na kojem već dijelom postoje uređeno golf vježbalište i drugi rekreacijski sadržaji.

GRADONAČELNIK
Zvonimir Dragun dipl.ing.



Dostaviti:

1. Izrađivaču plana – URBIA d.o.o.

II. ID PPUG ILOKA – CILJANE IZMJENE I DOPUNE Obrazloženje – Evidencija postupka izrade ID PPUG

II. ID PPUG ILOKA (Sl.vjesnik Vukovarsko - srijemske županije br. 17/06 i 16/11)
sažetak za javnost

PRIJEDLOG ZA JAVNU RASPRAVU

II. IZMJENE I DOPUNE PPUG ILOKA - ciljane izmjene i dopune (Sl.vjesnik Vukovarsko - srijemske županije br. 17/06 i 16/11)

SAŽETAK ZA JAVNOST

II. izmjene i dopune Prostornog plana uređenja Grada Iloka pokrenute su temeljem Odluke o izradi II. izmjena i dopuna Prostornog plana uređenja Grada Iloka – ciljane izmjene i dopune, koja je usvojena 19. prosinca 2013. na 5. sjednici Gradskog vijeća, te je objavljena u „Službenom vjesniku“ Vukovarsko-srijemske županije broj 25/2013.

U navedenoj odluci je kao predmet ciljane izmjene i dopune PPUG Iloka utvrđeno:

- Usklađenje Prostornog plana s ekološkom mrežom „Natura 2000“ odnosno s Uredbom o ekološkoj mreži („Narodne novine“ broj 124/13)
- Lociranje vjetroparka na području „Radoš“
- Određivanje lokacija reciklažnih dvorišta sukladno Zakonu o održivom gospodarenju („Narodne novine“ broj 94/13).

Sukladno propisima o golf igralištima zaključkom gradonačelnika o utvrđivanju prijedloga Plana za javnu raspravu, utvrđeno je područje sporta i rekreacije uz turistički kompleks „Principovac“, a u funkciji istog turističkog kompleksa.

Ovim II. izmjenama i dopunama Prostornog plana uređenja Grada Iloka utvrđuju se novi kartografski prikazi koji zamjenjuju kartografske prikaze istih naziva i brojeva:

1.	KORIŠTENJE I NAMJENA POVRŠINA	
1.1.	Prostori za razvoj i uređenje	1:25 000
2.	INFRASTRUKTURNI SUSTAV	
2.2.	Pošta, telekomunikacije, energetski i komunalni infrastrukturni sustavi	1:25 000
3.	UVJETI KORIŠTENJA I ZAŠTITE PROSTORA	
3.1.	UVJETI KORIŠTENJA	
3.1.1.	Područja posebnih uvjeta korištenja – prirodna i kulturna dobra	1:25 000
4.	GRAĐEVINSKA PODRUČJA NASELJA	
4.1.	ILOK	
4.1.2.	Granice građevinskog područja naselja Ilok	1:5 000

Dosadašnjim PPUG Ilok (I. izmjene i dopune iz 2011.) utvrđeni kartografski prikazi koji se ne mijenjaju ovom izmjenom i nadalje se koriste u posljednjem promijenjenom obliku. To su sljedeći kartografski prikazi:

2.	INFRASTRUKTURNI SUSTAV	
2.1.	Promet	1:25 000
3.	UVJETI KORIŠTENJA I ZAŠTITE PROSTORA	
3.1.	UVJETI KORIŠTENJA	
3.1.2.	Područja posebnih ograničenja u korištenju – krajobraz, tlo, lovišta, vode	1:25 000
3.2.	PODRUČJA PRIMJENE POSEBNIH MJERA UREĐENJA I ZAŠTITE	
3.2.1.	Zaštita posebnih vrijednosti i obilježja	1:25 000
3.2.2.	Područja i dijelovi primjene planskih mjera zaštite	1:25 000
4.	GRAĐEVINSKA PODRUČJA NASELJA	
4.1.	ILOK	
4.1.1.	Granice građevinskog područja naselja Ilok - Lovka	1:5 000
4.1.3.	Granice građevinskog područja naselja Ilok - Radoš	1:5 000
4.2.	Granice građevinskog područja i namjena površina naselja Bapska	1:5 000
4.3.	Granice građevinskog područja i namjena površina naselja Mohovo	1:5 000
4.4.	Granice građevinskog područja i namjena površina naselja Šaregrad	1:5 000

II. ID PPUG ILOKA – CILJANE IZMJENE I DOPUNE Obrazloženje – Evidencija postupka izrade ID PPUG

II. izmjene i dopune PPUG Iloka na grafičkim prikazima odnose se na slijedeće promjene:

1. U kartografskom prikazu: 1. Korištenje i namjena površina – 1.1. Površine za razvoj i uređenje:
 - povećava se zaštitni koridor Podravske brze ceste (Vukovara – Ilok) koji prolazi područjem Grada, na širinu od 150 m,
 - utvrđuje se zona za lociranje vjetroparka na području „Ilok – Radoš“
 - utvrđuje se područje za reciklažno dvorište na k.č. 2058 i 2059 k.o. Ilok
 - utvrđuje se područje sportsko – rekreacijskih sadržaja uz turistički kompleks „Principovac“.
2. U kartografskom prikazu 3. Uvjeti korištenja i zaštite prostora – 3.1. Uvjeti korištenja – 3.1.1. Područja posebnih uvjeta korištenja – prirodna i kulturna dobra ažurira se stanje Ekološke mreže prema Uredbi o ekološkoj mreži (NN br. 124/13).

Izmjene i dopune PPUG u grafičkom dijelu prate i promjene odredbi za provođenje.

Javna rasprava o prijedlogu ID PPUG, u trajanju od 15 dana počet će 14.11.2014. i završiti 30.11.2014.godine.

Javni uvid u prijedlog ID PPUG moguć je u vremenu trajanja javne rasprave u prostorijama Uprave Grada Iloka, Trg Nikole Iločkog 13, 32 236 Ilok, radnim danom u vremenu od 8.00 do 15.00 sati

Javno izlaganje održat će se dana 21.11.2014.g., s početkom u 11.00 sati, u prostorijama Grada Iloka.

Pisana očitovanja, prijedlozi i primjedbe na prijedlog ID PPUG podnose se u pismenom obliku ili se upisuju u knjigu primjedbi izloženoj u gradskim prostorijama, do završetka javne rasprave, na adresu: Grad Ilok, Trg Nikole Iločkog 16, 32 236 Ilok, s napomenom „ZA JAVNU RASPRAVU O II. ID PPUG Iloka – ciljane izmjene i dopune“.

Grafički i tekstualni dijelovi prijedloga II. izmjene i dopune Prostornog plana uređenja Grada Iloka – ciljane izmjene i dopune za javnu raspravu objavljeni su na službenim stranicama Grada Iloka

za izrađivača II. ID PPUG

Vesna Makovec, dipl.ing.arh.

Obavijesti o javnoj raspravi:

- Web - stranica Ministarstva graditeljstva i prostornog uređenja
- Web - stranica Grada Iloka
- Izvod iz lista „Glas Slavonije“

7. 11. 2014.

Dobrodošli u Ministarstvo graditeljstva i prostornog uređenja



MINISTARSTVO GRADITELJSTVA I PROSTORNOGA UREĐENJA

NASLOVNICA

NOVOSTI I NAJAVE

O NAMA

PROSTORNO UREĐENJE

Prostorni planovi

Informacije o planovima u izradi

Izješća o javnim raspravama

Prostorni planovi nacionalnih parkova i parkova prirode

Prostorni planovi županija

Prostorni planovi uređenja gradova i općina

Radna zajednica Alpe-Jadran

Download instalacije Pravilnika za izradu prostornih planova

Popis tvrtki kojima su izdane suglasnosti za obavljanje svih stručnih poslova prostornog uređenja (pdf)

Sufinanciranje izrade prostornih planova jedinica lokalne ili područne (regionalne) samouprave za 2014. godinu

Obrasci upravnih akata iz područja prostornog uređenja i gradnje

Preporuka za izradu jedinstvenog opisa zahvata u prostoru za centre za gospodarenje otpadom i eksploatacijska polja čvrstih mineralnih sirovina

Događanja

Hrvatski zavod za prostorni razvoj

GRADITELJSTVO

ENERGETSKA UČINKOVITOST

STANOVANJE I KOMUNALNO

GRADEVINSKA INSPEKCIJA

PROCJENA VRIJEDNOSTI NEKRETNINA

EU PROGRAMI I FONDOVI

PROPISI

PROPISI U PROCESU DONOŠENJA

SAVJETOVANJE SA ZAJNTERESIRANOM JAVNOSTI

PROGRAMI I STRATEGIJE

PUBLIKACIJE

NATJEČAJI I JAVNA NABAVA

PRISTUP INFORMACIJAMA

NAJČEŠĆA PITANJA I ODGOVORI

SLUŽBENI OBRASCI

UPUTE, OBJAŠNENJA I MIŠLJENJA



Sve na jednom mjestu.

www.gov.hr

Vlada Republike Hrvatske

APN - Agencija za pravni promet i posredovanje nekretninama

PROSTORNO UREĐENJE ▶ Prostorni planovi ▶ Informacije o planovima u izradi ▶ Informacije o javnim raspravama ▶

Informacije o javnim raspravama

Temeljem odredbi Zakona o prostornom uređenju („Narodne novine”, broj 153/13.), nositelj izrade prostornih planova dužan je objaviti informaciju o javnoj raspravi o prijedlogu prostornog plana i na mrežnim stranicama Ministarstva graditeljstva i prostornoga uređenja.

Obavijest o javnoj raspravi mora sadržavati: mjesto, datum početka i trajanje javnog uvida u prijedlog prostornog plana, mjesto i datum jednog ili više javnih izlaganja, poziv zainteresiranim osobama za sudjelovanje u javnoj raspravi te rok u kojem se nositelju izrade dostavljaju pisana mišljenja, prijedlozi i primjedbe na prijedlog prostornog plana. Dostavlja se najmanje osam dana prije početka javne rasprave na adresu elektroničke pošte: web@mgpu.hr

Informacije o javnim raspravama:

- ▶ 06.11.2014. - Informacija o ponovnoj javnoj raspravi o prijedlogu Ciljanih izmjena i dopuna Prostornog plana uređenja Općine Orebić
- ▶ 06.11.2014. - Informacija o ponovnoj javnoj raspravi o prijedlogu Urbanističkog plana uređenja zapadnog dijela TZ "Liberan", Općina Orebić
- ▶ 06.11.2014. - Informacija o javnoj raspravi o Prijedlogu VI. Ciljanih Izmjena i dopuna Prostornog plana uređenja Općine Hum na Sutli
- ▶ 06.11.2014. - Informacija o javnoj raspravi o Prijedlogu stavljanja izvan snage Provedbenog urbanističkog plana „Reljkovićeve ulica” u Valpovu i Prijedlogu III. Izmjena i dopuna Urbanističkog plana uređenja grada Valpova
- ▶ 06.11.2014. - Informacija o javnoj raspravi Prijedloga Urbanističkog plana uređenja Motovuna
- ▶ 05.11.2014. - Informacija o javnoj raspravi o Prijedlogu II. Izmjena i dopuna Urbanističkog plana uređenja poljoprivredno-stočarskog kompleksa Žmergo (K4) – UPU 27, Općina Britoniga
- ▶ 05.11.2014. - Informacija o javnoj raspravi o Prijedlogu Ciljanih izmjena i dopuna Urbanističkog plana uređenja Crikvenica sjever-Hrusta (UPU 2)
- ▶ 05.11.2014. - Informacija o javnoj raspravi o Prijedlogu Izmjena i dopuna Urbanističkog plana uređenja UPU 5 Tončićevo, Grad Crikvenica
- ▶ 05.11.2014. - Informacija o javnoj raspravi o Prijedlogu II. Izmjena i dopuna Prostornog plana uređenja Grada Iloka – cilijane izmjene i dopune
- ▶ 05.11.2014. - Informacija o javnoj raspravi o prijedlogu Izmjena i dopuna Urbanističkog plana uređenja Radne zone Sveti Vidal 2 u Novigradu
- ▶ 05.11.2014. - Informacija o javnoj raspravi o Prijedlogu I. Izmjena i dopuna Urbanističkog plana uređenja dijela ulice Marko Oreškovića u Bistrincima, Grad Belišće
- ▶ 05.11.2014. - Informacija o ponovnoj javnoj raspravi o prijedlogu Urbanističkog plana uređenja zone mješovite namjene Vitrenjak II u Zadru
- ▶ 05.11.2014. - Informacija o javnoj raspravi o Prijedlogu II. Izmjena i dopuna Urbanističkog plana uređenja zone Smiljevača, Općina Sveti Filip i Jakov
- ▶ 05.11.2014. - Informacija o javnoj raspravi o prijedlogu Urbanističkog plana uređenja građevinskog područja naselja u Svetom Petru (Plan 4), Općina Sveti Filip i Jakov
- ▶ 03.11.2014. - Informacija o javnoj raspravi o prijedlogu drugih izmjena i dopuna Prostornog plana uređenja Općine Rakovica
- ▶ 03.11.2014. - Informacija o ponovnoj javnoj raspravi o Prijedlogu Urbanističkog plana uređenja BANJOLE, Općina Medulin
- ▶ 03.11.2014. - Informacija o ponovnoj javnoj raspravi o o Prijedlogu Urbanističkog plana uređenja POMER, Općina Medulin
- ▶ 03.11.2014. - Informacija o javnoj raspravi o Prijedlogu II. Izmjena i dopuna Generalnog urbanističkog plana Grada Daruvara
- ▶ 31.10.2014. - Informacija o javnoj raspravi o Prijedlogu Izmjena i dopuna Detaljnog plana uređenja poteza uz Poljičku cestu sjeverno od kompleksa bolnice Firule – pojedinačni zahvat P21, Grad Split
- ▶ 31.10.2014. - Informacija o javnoj raspravi o Prijedlogu Izmjena Detaljnog plana uređenja dijela poslovne Zone 29 na predjelu Sv. Petar u gradu Krku i o Prijedlogu Izmjena Urbanističkog plana uređenja UPU 1-Krk (NA1, R11, R3B, R310, R311), Grad Krk
- ▶ 31.10.2014. - Informacija o javnoj raspravi o prijedlogu Urbanističkog plana uređenja proširenja groblja u naselju Sveti Petar, Općina Sveti Filip i Jakov
- ▶ 29.10.2014. - Informacija o javnoj raspravi o Prijedlogu Izmjena i dopuna Urbanističkog plana uređenja naselja Poveljana, općina Poveljana
- ▶ 28.10.2014. - Informacija o ponovnoj javnoj raspravi o prijedlogu Izmjena i dopuna Generalnog urbanističkog plana Virovitice

TRAŽI


ENGLISH

Priopćenja

Kontakti

Prenosimo

Linkovi



REPUBLIKA HRVATSKA
GRAD ILOK

Upravni odjelu za financije i komunalno gospodarstvo Grada Iloka
KLASA:350-01/13-01/04
URBROJ: 2196/02-05-14-23
U Iloku, 04.studenog 2014.

Temeljem stavka 3., članka 96. Zakona o prostornom uređenju („Narodne novine“ broj 153/13) te Zaključka o otvaranju javne rasprave Gradonačelnika Grada Iloka (KLASA:350-01/13-01/04;URBROJ: 2196/02-05-14 -22,od 04.studenog 2014.
Upravni odjelu za financije i komunalno gospodarstvo Grada Iloka

OBJAVLJUJE OGLAS
o otvaranju javne rasprave o prijedlogu
II. Izmjena i dopuna Prostornog plana uređenja Grada Iloka – ciljane
izmjene i dopune (Sl.vjesnik Vukovarsko - srijemske županije br. 17/06 i 16/11)

1. Upućuje se na javnu raspravu prijedlog II. izmjena i dopuna Prostornog plana uređenja Grada Iloka – ciljane izmjene i dopune (Sl.vjesnik Vukovarsko - srijemske županije br. 17/06 i 16/11) (u daljnjem tekstu ID PPUG).
2. Prijedlog ID PPUG izrađen je od tvrtke Urbia d.o.o. Čakovec.
3. Javna rasprava o prijedlogu ID PPUG, u trajanju od 15 dana početak će biti 14.11.2014. i završiti 30.11.2014.godine.
4. Javni uvid u prijedlog ID PPUG moguć je u vremenu trajanja javne rasprave u prostorijama Uprave Grada Iloka, Trg Nikole Iločkog 13, 32 236 Ilok, radnim danom u vremenu od 8.00 do 15.00 sati.
5. Javno izlaganje o prijedlogu II. izmjena i dopuna Prostornog plana uređenja Grada Iloka – ciljane izmjene i dopune (Sl.vjesnik Vukovarsko – srijemske županije br. 17/06 i 16/11) održat će se dana 21.11.2014., s početkom u 11:00 sati, u prostorijama Grada Iloka.
6. Pisana očitovanja, prijedlozi i primjedbe na prijedlog ID PPUG podnose se u pismenom obliku ili se upisuju u knjigu primjedbi izloženoj u gradskim prostorijama, do završetka javne rasprave, na adresu: Grad Ilok, Trg Nikole Iločkog 16, 32 236 Ilok, s napomenom „ZA JAVNU RASPRAVU O II. ID PPUG Iloka – ciljane izmjene i dopune“.

II. ID PPUG ILOKA – CILJANE IZMJENE I DOPUNE
Obrazloženje – Evidencija postupka izrade ID PPUG

www.ilok.hr/index.php/natjecaji

GRAD ILOK

Pretraži...

O ILOKU VIJESTI GRADSKA UPRAVA USTANOVE I INSTITUCIJE **NATJEČAJI I OBJAVE** DOKUMENTI

OGLAS o otvaranju javne rasprave o prijedlogu II. Izmjena i dopuna Prostornog plana uređenja Grada Iloka
NATJEČAJ za dodjelu stipendija studentima Grada Iloka za akademsku godinu 2014./2015.

JAVNI NATJEČAJ putem zatvorenih ponuda za zakup poljoprivrednog zemljišta u vlasništvu Grada Iloka
- PONUDA za zakup poljoprivrednog zemljišta u vlasništvu Grada Iloka – gradski pašnjak Bapska

NATJEČAJ za prodaju nekretnina u vlasništvu Grada Iloka
- PONUDA za kupnju nekretnina u vlasništvu Gradu Iloka

Bagatelna nabava - poziv na dostavu ponuda
- troškovnik održavanja JR 2015

REPUBLIKA HRVATSKA
GRAD ILOK

Upravni odjelu za financije i komunalno gospodarstvo Grada Iloka
KLASA:350-01/13-01/04
URBROJ: 2196/02-05-14-23
U Iloku, 04.studenog 2014.

Temeljem stavka 3., članka 96. Zakona o prostornom uređenju („Narodne novine“ broj 153/13) te Zaključka o otvaranju javne rasprave Gradonačelnika Grada Iloka (KLASA:350-01/13-01/04;URBROJ: 2196/02-05-14 -22,od 04.studenog 2014.
Upravni odjelu za financije i komunalno gospodarstvo Grada Iloka

OBJAVLJUJE OGLAS

o otvaranju javne rasprave o prijedlogu

II. Izmjena i dopuna Prostornog plana uređenja Grada Iloka – ciljane izmjene i dopune (Sl.vjesnik Vukovarsko - srijemske županije br. 17/06 i 16/11)

1. Upućuje se na javnu raspravu prijedlog II. izmjena i dopuna Prostornog plana uređenja Grada Iloka – ciljane izmjene i dopune (Sl.vjesnik Vukovarsko - srijemske županije br. 17/06 i 16/11) (u daljnjem tekstu ID PPUG).
2. Prijedlog ID PPUG izrađen je od tvrtke Urbia d.o.o. Čakovec.
3. Javna rasprava o prijedlogu ID PPUG, u trajanju od 15 dana počet će 14.11.2014. i završiti 30.11.2014.godine.
4. Javni uvid u prijedlog ID PPUG moguć je u vremenu trajanja javne rasprave u prostorijama Uprave Grada Iloka, Trg Nikole Iločkog 13, 32 236 Ilok, radnim danom u vremenu od 8.00 do 15.00 sati.
5. Javno izlaganje o prijedlogu II. izmjena i dopuna Prostornog plana uređenja Grada Iloka – ciljane izmjene i dopune (Sl.vjesnik Vukovarsko – srijemske županije br. 17/06 i 16/11) održat će se dana 21.11.2014., s početkom u 11:00 sati, u prostorijama Grada Iloka.
6. Pisana očitovanja, prijedlozi i primjedbe na prijedlog ID PPUG podnose se u pismenom obliku ili se upisuju u knjigu primjedbi izloženoj u gradskim prostorijama, do završetka javne rasprave, na adresu: Grad Ilok, Trg Nikole Iločkog 16, 32 236 Ilok, s napomenom „ZA JAVNU RASPRAVU O II. ID PPUG Iloka – ciljane izmjene i dopune“.

II. ID PPUG ILOKA – CILJANE IZMJENE I DOPUNE
Obrazloženje – Evidencija postupka izrade ID PPUG

REPUBLIKA HRVATSKA

GRAD ILOK

Upravni odjel za financije i komunalno gospodarstvo Grada Iloka

KLASA:350-01/13-01/04, URBROJ: 2196/02-05-14-23

U Iloku, 04. studenog 2014.

Temeljem stavka 3., članka 96. Zakona o prostornom uređenju ("Narodne novine" broj 153/13) te Zaključka o otvaranju javne rasprave Gradonačelnika Grada Iloka (KLASA:350-01/13-01/04; URBROJ: 2196/02-05-14-22, od 04. studenog 2014. Upravni odjel za financije i komunalno gospodarstvo Grada Iloka objavljuje

OGLAS

o otvaranju javne rasprave o prijedlogu

II. Izmjena i dopuna Prostornog plana uređenja Grada Iloka – ciljane izmjene i dopune
(Sl.vjesnik Vukovarsko - srijemske županije br. 17/06 i 16/11)

1. Upućuje se na javnu raspravu prijedlog II. izmjena i dopuna Prostornog plana uređenja Grada Iloka – ciljane izmjene i dopune (Sl.vjesnik Vukovarsko - srijemske županije br. 17/06 i 16/11) (u daljnjem tekstu ID PPUG).
2. Prijedlog ID PPUG izrađen je od tvrtke Urbia d.o.o. Čakovec.
3. Javna rasprava o prijedlogu ID PPUG, u trajanju od 15 dana počet će 14.11.2014. i završiti 30.11.2014.godine.
4. Javni uvid u prijedlog ID PPUG moguć je u vremenu trajanja javne rasprave u prostorijama Uprave Grada Iloka, Trg Nikole Iločkog 13, 32 236 Ilok, radnim danom u vremenu od 8.00 do 15.00 sati.
5. Javno izlaganje o prijedlogu II. izmjena i dopuna Prostornog plana uređenja Grada Iloka – ciljane izmjene i dopune (Sl.vjesnik Vukovarsko – srijemske županije br. 17/06 i 16/11) održat će se dana 21.11.2014., s početkom u 11:00 sati, u prostorijama Grada Iloka.
6. Pisana očitovanja, prijedlozi i primjedbe na prijedlog ID PPUG podnose se u pismenom obliku ili se upisuju u knjigu primjedbi izloženoj u gradskim prostorijama, do završetka javne rasprave, na adresu: Grad Ilok, Trg Nikole Iločkog 16, 32 236 Ilok, s napomenom "ZA JAVNU RASPRAVU O II. ID PPUG Iloka – ciljane izmjene i dopune".

p-1825

06. 11. 2014.

REPUBLIKA HRVATSKA
VUKOVARSKO SRIJEMSKA ŽUPANIJA
GRAD ILOK

Upravni odjel za financije i
komunalno gospodarstvo Grada Iloka

KLASA:350-01/13-01/04
URBROJ: 2196/02-05-14-23
U Iloku, 12. studenog 2014.

PREDMET: POZIV TIJELIMA S JAVNIM OVLAŠTIMA
NA JAVNU RASPRAVU O PRIJEDLOGU
II. IZMJENA I DOPUNA PROSTORNOG PLANA UREĐENJA
GRADA ILOKA – CILJANE IZMJENE I DOPUNE
(Sl. vjesnik Vukovarsko - srijemske županije br. 17/06 i 16/11)

Poštovani,

Na temelju članka 97. Zakona o prostornom uređenju (NN br. 153/13) te zaključka Gradonačelnika Grada Iloka, u listu „Glas Slavonije“ od 06.11.2014. godine oglašeno je otvaranje javne rasprave na prijedlog II. izmjena i dopuna Prostornog plana uređenja Grada Iloka – ciljane izmjene i dopune (Sl. vjesnik Vukovarsko - srijemske županije br. 17/06 i 16/11), izrađen od tvrtke Urbia d.o.o. Čakovec.

Javna rasprava o prijedlogu ID PPUG, u trajanju od 15 dana početak će 14.11.2014. g. i trajat će do 30.11.2014. g.

Javni uvid u prijedlog ID PPUG moguć je u vremenu trajanja javne rasprave u prostorijama Uprave Grada Iloka, Trg Nikole Iločkog 13, 32 236 Ilok, radnim danom u vremenu od 8.00 do 15.00 sati.

Javno izlaganje održat će se dana 21.11.2014.g., s početkom u 11.00 sati, u prostorijama Grada Iloka.

Pisana očitovanja, prijedlozi i primjedbe na prijedlog ID PPUG podnose se u pismenom obliku ili se upisuju u knjigu primjedbi izloženoj u gradskim prostorijama, do završetka javne rasprave, na adresu: Grad Ilok, Trg Nikole Iločkog 13, 32 236 Ilok, s napomenom „ZA JAVNU RASPRAVU O“ „II ID PPUG Iloka“.

Sukladno navedenome pozivamo Vas na javnu raspravu o prijedlogu izmjena i dopuna Prostornog plana uređenja.

Grafički i tekstualni dijelovi prijedloga II. izmjena i dopuna Prostornog plana uređenja Grada Iloka za javnu raspravu objavljeni su na službenim stranicama Grada Iloka: www.ilok.hr

S poštovanjem



II. ID PPUG ILOKA – CILJANE IZMJENE I DOPUNE
Obrazloženje – Evidencija postupka izrade ID PPUG

Dostavljeno:

1. Ministarstvo zaštite okoliša i prirode, Uprava za zaštitu prirode, Radnička cesta 80, 10000 Zagreb
2. Državni zavod za zaštitu prirode, Trg Mažuranića 5, 10 000 Zagreb
3. Ministarstvo poljoprivrede, Uprava šumarstva, lovstva i drvne industrije, Planinska 2A, Zagreb
4. Ministarstvo poljoprivrede, Ulica grada Vukovara 78, 10 000 Zagreb
5. Ministarstvo unutarnjih poslova, Policijska uprava Vukovarsko - srijemska, PP Ilok Dr.Franje Tuđmana 49, 32236 Ilok
6. Upravni odjel za prostorno uređenje, gradnju i zaštitu okoliša, Županijska 9, 32000 Vukovar
7. Zavod za prostorno uređenje Vukovarsko - srijemske županije, Županijska 9, 32000 Vukovar
8. Konzervatorski odjel u Vukovaru, Županijska 5, 32000 Vukovar
9. Javna ustanova za upravljanje zaštićenim prirodnim vrijednostima na području Vukovarsko-srijemske županije, Trg Josipa Runjanina 1, 32100 Vinkovci
10. Hrvatske vode, VGO Osijek, Splavarska 2a, 31000 Osijek
11. Hrvatske ceste d.o.o., za upravljanje, građenje i održavanje državnih cesta, Vončinina 3 Zagreb,
12. Hrvatska regulatorna agencija za mrežne djelatnosti, Roberta Frangeša Mihanovića 9, 10110 Zagreb
13. Županijska uprava za ceste, Glagoljaška 4, 32 100 Vinkovci
14. HOPS – Hrvatski operator prijenosnog sustava d.o.o., Sektor za tehničku potporu, Služba za pripremu izgradnje i izgradnju, Kupaska 4., 10001 ZAGREB
15. Elektra Vinkovci, Kralja Zvonimira 1, 32100 Vinkovci
16. PLINARA ISTOČNE SLAVONIJE d.o.o., Ohridska 17, 32100 VINKOVCI
17. KOMUNALIJE d.o.o, Julija Benešića 49, 32 236 Ilok
18. Hrvatske šume, Uprava šuma podružnica Vinkovci Trg bana Josipa Šokčevića 20, Vinkovci
19. Državna uprava za zaštitu i spašavanje, Područni ured za zaštitu i spašavanje Vukovar, L.Ružičke 1, 32000 Vukovar
20. Lučka uprava, Parobrodarska 5, 32000 Vukovar
21. Agencija za plovne putove, Parobrodarska 5, 32000 Vukovar
22. PLINACRO d.o.o., Sektor transporta plina, Savska cesta 88a, 10000 Zagreb
23. INA – industrija nafte d.d., SD istraživanje i proizvodnja nafte i plina, Avenija Većeslava Holjevca 10, Zagreb
24. Mjesni odbor Ilok,
25. Mjesni odbor Bapska,
26. Mjesni odbor Mohovo
27. Mjesni odbor Šarengrad
28. Općina Lovas

II. ID PPUG ILOKA – CILJANE IZMJENE I DOPUNE
 Obrazloženje – Evidencija postupka izrade ID PPUG

List 1

12.11.14	350-01/13-01/2196/02-05-1	Poziv za javnu raspravu	Ministarstvo poljoprivrede	Ul. grada vukovara 78, Zagreb
12.11.14	350-01/13-01/2196/02-05-1	Poziv za javnu raspravu	Upravni odjel za prostorno uređenje	Županijska 9, Vukovar
12.11.14		Poziv na javnu raspravu	Zavod za prostorno uređenje VŠŽ	Županijska 9, Vukovar
12.11.14		Poziv na javnu raspravu	Hrvatske vode	Splavarska ulica 2a, Osijek
12.11.14		Poziv na javnu raspravu	Javna ustanova za upravljanje zaštićenim p Trg Josipa Runjanina 1, Vinkovci	
12.11.14		Poziv na javnu raspravu	Hrvatska regulatorna agencija za mrežne djRoberta Frangeša Mihanovića 9, Zagreb	
12.11.14		Poziv na javnu raspravu	Ministarstvo poljoprivrede	Planinska 2a, Zagreb
12.11.14		Poziv na javnu raspravu	Konzervatorski odjel u Vukovaru	Županijska 5, Vukovar
12.11.14		Poziv na javnu raspravu	INA	Avenija Većeslava Holjevca 10, Zagreb
12.11.14		Poziv na javnu raspravu	Općina Lovas	Ante Starčevića 5, Lovas
12.11.14		Poziv na javnu raspravu	Hrvatske šume d.o.o.	Trg bana Josipa Šokčevića 20, Vinkovci
12.11.14		Poziv na javnu raspravu	Državna uprava za zaštitu i spašavanje	L. Ružičke 1, Vukovar
12.11.14		Poziv na javnu raspravu	Lučka uprava	Parobrodarska 5, Vukovar
12.11.14		Poziv na javnu raspravu	Agencija za plovne putove	Parabrodarska 5, Vukoavr
12.11.14		Poziv na javnu raspravu	Plinacro d.o.o.	Savska cesta 88a, Zagreb
12.11.14		Poziv na javnu raspravu	Županijska uprava za ceste	Glagoljaška 4, Vinkovci
12.11.14		Poziv na javnu raspravu	Hops	Kupska 4, Zagreb
12.11.14		Poziv na javnu raspravu	Elektra Vinkovci	Kralja Zvonimira 1, Vinkovci
12.11.14		Poziv na javnu raspravu	Plinara istočne Slavonije	Ohridska 17, Vinkovci
12.11.14		Poziv na javnu raspravu	Komunalije d.o.o.	Julija Benešića 49, Ilok
12.11.14		Poziv na javnu raspravu	Ministarstvo zaštite okoliša i prirode	Radnička cesta 80, Zagreb
12.11.14		Poziv na javnu raspravu	Državni zavod za zaštitu prirode	Trg Mažuranića 5, Zagreb
12.11.14		Poziv na javnu raspravu	Ministarstvo unutarnjih poslova, Pp Ilok	Dr. F. Tuđmana 49, Ilok
12.11.14		Poziv na javnu raspravu	Hrvatske ceste d.o.o.	Vončinina 3, Zagreb



Stranica 1

II. ID PPUG ILOKA – CILJANE IZMJENE I DOPUNE Obrazloženje – Evidencija postupka izrade ID PPUG

II. ID PPUG ILOK („Službeni vjesnik“ Vukovarsko – srijemske županije br. 17/06 i 16/11)
IZVJEŠĆE O PROVEDENOJ JAVNOJ RASPRAVI O IZMJENI I DOPUNI PLANA

KLASA:350-01/13-01/04
URBROJ: 2196/02-05-14-34
U Iloku,09.prosinac 2014.

IZVJEŠĆE O PROVEDENOJ JAVNOJ RASPRAVI I PRISTIGLIM PRIMJEDBAMA I PRIJEDLOZIMA U VREMENU NJENA ODRŽAVANJA

U postupku izrade II. Izmjene i dopune PPUG Iloka – ciljane izmjene i dopune („Službeni vjesnik“ Vukovarsko – srijemske županije br. 17/06 i 16/11) održana je od 14.11.2014. do 30.11.2014. javna rasprava o prijedlogu plana.

Primjedbe i prijedlozi zaprimali su se pismeno u gradskim prostorijama, do završetka javne rasprave, odnosno do ponedjeljka - 01.12.2014.

Javno izlaganje izrađivača održano je 21.11.2014. s početkom u 11,00 sati u prostorijama Grada Iloka, Trg Nikole Iločkog 13, 32 236 Ilok.

Sukladno odredbama Zakona o prostornom uređenju (NN br. 153/13), održavanje javne rasprave o prijedlogu II. Izmjene i dopune PPUG Iloka – ciljane izmjene i dopune („Službeni vjesnik“ Vukovarsko – srijemske županije br. 17/06 i 16/11), objavljeno je u listu „Glas Slavonije“ od 06.11.2014. godine, na web stranicama Grada Iloka i Ministarstva graditeljstva i prostornog uređenja.

Obavijest o održavanju javne rasprave također je objavljena i na web stranici izrađivača Urbia d.o.o. Čakovec.

Grafički i tekstualni dijelovi prijedloga II. Izmjene i dopune PPUG Iloka – ciljane izmjene i dopune za javnu raspravu objavljeni su na službenim WEB stranicama Grada Iloka.

Poziv na javnu raspravu o prijedlogu II. Izmjene i dopune PPUG Iloka – ciljane izmjene i dopune, upućen je sljedećim tijelima:

1. Ministarstvo zaštite okoliša i prirode, Uprava za zaštitu prirode, Radnička cesta 80, 10000 Zagreb
2. Državni zavod za zaštitu prirode, Trg Mažuranića 5, 10 000 Zagreb
3. Ministarstvo poljoprivrede, Uprava šumarstva, lovstva i drvne industrije, Planinska 2A, Zagreb
4. Ministarstvo poljoprivrede, Ulica grada Vukovara 78, 10 000 Zagreb
5. Ministarstvo unutarnjih poslova, Policijska uprava Vukovarsko - srijemska, PP Ilok, DR. Franje Tuđmana 49, 32236 Ilok
6. Upravni odjel za prostorno uređenje, gradnju i zaštitu okoliša, Županijska 9, 32000 Vukovar
7. Zavod za prostorno uređenje Vukovarsko - srijemske županije, Županijska 9, 32000 Vukovar
8. Konzervatorski odjel u Vukovaru, Županijska 5, 32000 Vukovar
9. Javna ustanova za upravljanje zaštićenim prirodnim vrijednostima na području Vukovarsko-srijemske županije, Trg Josipa Runjanina 1, 32100 Vinkovci
10. Hrvatske vode, VGO Osijek, Splavarska 2a, 31000 Osijek
11. Hrvatske ceste d.o.o., za upravljanje, građenje i održavanje državnih cesta, Vončinina 3 Zagreb,
12. Hrvatska regulatorna agencija za mrežne djelatnosti, Roberta Frangeša Mihanovića 9, 10110 Zagreb
13. Županijska uprava za ceste, Glagoljaška 4, 32 100 Vinkovci
14. HOPS – Hrvatski operator prijenosnog sustava d.o.o., Sektor za tehničku potporu, Služba za pripremu izgradnje i izgradnju, Kupaska 4., 10001 ZAGREB
15. Elektra Vinkovci, Kralja Zvonimira 1, 32100 Vinkovci
16. PLINARA ISTOČNE SLAVONIJE d.o.o., Ohrdska 17, 32100 VINKOVCI

II. ID PPUG ILOKA – CILJANE IZMJENE I DOPUNE Obrazloženje – Evidencija postupka izrade ID PPUG

II. ID PPUG ILOK („Službeni vjesnik“ Vukovarsko – srijemske županije br. 17/06 i 16/11) IZVJEŠĆE O PROVEDENOJ JAVNOJ RASPRAVI O IZMJENI I DOPUNI PLANA

17. KOMUNALIJE d.o.o, Julija Benešića 49, 32 236 Ilok
18. Hrvatske šume, Uprava šuma podružnica Vinkovci Trg bana Josipa Šokčevića 20, Vinkovci
19. Državna uprava za zaštitu i spašavanje, Područni ured za zaštitu i spašavanje Vukovar, L. Ružičke 1, 32000 Vukovar
20. Lučka uprava, Parobrodarska 5, 32000 Vukovar
21. Agencija za plovne putove, Parobrodarska 5, 32000 Vukovar
22. PLINACRO d.o.o., Sektor transporta plina, Savska cesta 88a, Zagreb
23. INA – industrija nafte d.d., SD istraživanje i proizvodnja nafte i plina, Avenija Većeslava Holjevca 10, Zagreb
24. Mjesni odbor Ilok,
25. Mjesni odbor Bapska,
26. Mjesni odbor Mohovo
27. Mjesni odbor Šarengrad
28. Općina Lovas

Sukladno članku 101., stavku 5. Zakona o prostornom uređenju, mišljenja, suglasnosti odobrenja i drugi akti javnopravnih tijela koji se prema posebnim propisima moraju pribaviti u postupku izrade i donošenja prostornog plana smatraju se u smislu Zakona mišljenjem o prihvaćanju tih zahtjeva, odnosno mišljenja o primjeni posebnog propisa i/ili dokumenta koji je od utjecaja na prostorni plan.

Također, prema članku 101. Zakona, u danom mišljenju ne mogu se postavljati novi ili drukčiji uvjeti od onih koji su dani u zahtjevima za izradu nacrtu prostornog plana. Na takav način dano mišljenje, prema kojemu određeni dio prijedloga prostornog plana nije u skladu sa zahtjevima javnopravnog tijela mora biti obrazloženo. U suprotnom nositelj izrade nije dužan takvo mišljenje razmatrati.

Ako javnopravno tijelo u ne dostavi mišljenje u roku, smatra se da je mišljenje dano i da je prijedlog prostornog plana izrađen u skladu s danim zahtjevima, odnosno s posebnim propisom i/ili dokumentom koji je od utjecaja na prostorni plan.

Pismeno je tijekom perioda predviđenog za očitovanja pristiglo je 8 podnesaka, a u knjigu primjedaba nije upisana ni jedna primjedba.

Na izlaganju održanom u sklopu javne rasprave zaključeno je da je radi otvaranja mogućnosti gradnje zgrada u funkciji poljoprivrednih gospodarstava na obradivom tlu, potrebno u odredbama plana preciznije definirati zaštitu krajobraza uz „Principovac“ zabranom gradnje zgrada na obradivom tlu na potezu zapadno od Ž 4199 na udaljenosti 1,0 km sjeverno i zapadno od glavne zgrade kompleksa „Principovac“.

Javnopravna tijela koja su u roku dostavila svoja mišljenja su:

1. Županijska uprava za ceste, Glagoljaška 4, 32 100 Vinkovci
2. Hrvatske šume, Uprava šuma podružnica Vinkovci Trg bana Josipa Šokčevića 20, Vinkovci
3. Hrvatske vode, VGO Osijek, Splavarska 2a, 31000 Osijek
4. Državna uprava za zaštitu i spašavanje, Područni ured za zaštitu i spašavanje Vukovar, L. Ružičke 1, 32000 Vukovar
5. Zavod za prostorno uređenje Vukovarsko - srijemske županije, Županijska 9, 32000 Vukovar
6. Hrvatske ceste d.o.o., za upravljanje, građenje i održavanje državnih cesta, Vončinina 3 Zagreb,
7. Ministarstvo kulture, Uprava za zaštitu kulturne baštine, Konzervatorski odjel u Vukovaru, Županijska 5, 32000 Vukovar

Ostali sudionici rasprave koji su dostavili mišljenje, prijedlog ili primjedbu tijekom rasprave su:

8. INA – industrija nafte d.d., SD istraživanje i proizvodnja nafte i plina, Avenija Većeslava Holjevca 10, Zagreb

II. ID PPUG ILOKA – CILJANE IZMJENE I DOPUNE Obrazloženje – Evidencija postupka izrade ID PPUG

II. ID PPUG ILOK („Službeni vjesnik“ Vukovarsko – srijemske županije br. 17/06 i 16/11) IZVJEŠĆE O PROVEDENOJ JAVNOJ RASPRAVI O IZMJENI I DOPUNI PLANA

9. Upravni odjel za prostorno uređenje, gradnju i zaštitu okoliša, Ispostava Ilok, u zapisnik na javnoj raspravi.

Sukladno čl. 106. Zakona o prostornom uređenju (NN br. 153/13), nositelj izrade Plana će prije upućivanja Plana predstavničkom tijelu na donošenje, sudionicima u javnoj raspravi dostaviti pisanu obavijest o tome, s obrazloženjem o razlozima neprihvatanja, odnosno djelomičnog prihvatanja njihovih primjedbi i prijedloga.

Temeljem analize pristiglih primjedbi, prijedloga i mišljenja javnopravnih tijela nositelj izrade plana utvrđuje uvjete za izradu nacrt konačnog prijedloga II. ID PPUG Ilok:

- prema mišljenju Hrvatskih šuma d.o.o., Uprava šuma Podružnica Vinkovci, a sukladno Zakonu o šumama, iz područja vjetroparka „Radoš“ isključit će se zone pod šumama,
- prema mišljenju Hrvatskih voda VGO Osijek, a sukladno zakonu o vodama, u odredbe za provođenje Plana ugradit će se tekst: „Prilikom uređenja reciklažnog dvorišta potrebno je uvažiti odredbe Zakona o vodama i odredbe Odluke o zaštiti izvorišta crpilišta Skela i Mohovo.“
- prema usvojenim prijedlozima i primjedbama danim od strane Zavoda za prostorno uređenje Vukovarsko - srijemske županije, u Plan će se ugraditi korekcije prema točkama Ad. 1., Ad 2. i Ad 11.
- prema usvojenim zaključcima s rasprave provedene u sklopu javnog izlaganja u prijedlogu II. izmjena i dopuna PPUG Ilok, u odredbe za provođenje Plana uvrstit će se dodatni mehanizam zaštite kultiviranog krajobraza na način da će se u odredbama plana preciznije definirati zaštita kultiviranog krajobraza zabranom gradnje zgrada na obradivom tlu na potezu zapadno od Ž 4199 na udaljenosti 1,0 km sjeverno i zapadno od glavne zgrade kompleksa „Principovac“.

Nacrt konačnog prijedloga II. Izmjene i dopune PPUG Ilok, sukladan navedenom, može se uputiti u daljnju proceduru izrade i donošenja.

za nositelja izrade ID PPUG

Ivan Klasanović, ing.



II. ID PPUG ILOKA – CILJANE IZMJENE I DOPUNE Obrazloženje – Evidencija postupka izrade ID PPUG

II. ID PPUG ILOK („Službeni vjesnik“ Vukovarsko – srijemske županije br. 17/06 i 16/11)
IZVJEŠĆE O PROVEDENOJ JAVNOJ RASPRAVI O IZMJENI I DOPUNI PLANA

PRILOG IZVJEŠĆU:

OBRADA PRIMJEDBI I PRIJEDLOGA NA PRIJEDLOG II. IZMJENE I DOPUNE PROSTORNOG PLANA GRADA ILOKA SUKLADNO ČL. 102. ZAKONA O PROSTORNOM UREĐENJU (NN br. 153/13)

U roku određenom za davanje primjedaba - do 30. 11. 2013. stiglo je više pisanih očitovanja – mišljenja, suglasnosti, uvjeta, primjedaba i prijedloga, za koje se predlaže da se prihvate i ugrade u prijedlog plana za javnu raspravu, odnosno odbace i ne ugrade u Plan, kako slijedi:

1. *Klasa: 350-01/13-01/04, Ur.br.:2196/02-05-14-25 od 24.11.2014., INA – industrija nafte d.d., SD istraživanje i proizvodnja nafte i plina, Avenija Večeslava Holjevca 10, Zagreb, zastupana po direktorici Sektora podrške istraživanju i proizvodnji, gđi. Dijani Prpić, dipl. ing.*

Ad 1.

Dostavljeno je očitovanje o suglasnosti INA industrija nafte d.d. s prijedlogom II. izmjena i dopuna PPUG Iloka.

2. *Klasa: 350-01/13-01/04, Ur.br.:2196/02-05-14-26 od 26.11.2014., Uprava za ceste Vukovarsko – srijemske županije, Vinkovci, Glagoljaška 4, zastupana po ravnatelju Senku Bošnjak, dipl.oec.*

Ad 1.

Dostavljeno je mišljenje da Uprava za ceste nema primjedaba na prijedlog II. izmjena i dopuna PPUG Iloka.

3. *Klasa: 350-01/13-01/04, Ur.br.:2196/02-05-14-27 od 27.11.2014., Hrvatske šume d.o.o., Uprava šuma Podružnica Vinkovci, zastupana po voditelju USP Vinkovci g. Zlatku Cegledi, dipl.ing.šum.*

Ad 1.

Dostavlja se mišljenje da je iz područja rezerviranog za lociranje vjetroparka u zoni „Radoš“ potrebno izbaciti dio površine koji je pod šumom u vlasništvu Republike Hrvatske, kako bi se izbjegla gradnja na šumi i šumskom zemljištu, a sve u skladu s člankom 37. Zakona o šumama.

Mišljenje se smatra opravdanim, te je u tom smislu potrebno izvršiti korekciju nacrti konačnog prijedloga II. ID PPUG.

4. *Klasa: 350-01/13-01/04, Ur.br.:2196/02-05-14-28 od 28.11.2014., Hrvatske vode VGO Osijek, Splavarska 2a, Osijek, zastupane po direktoru Zoranu Đuroković, dipl.ing.grad.*

Ad 1.

U primjedbi se utvrđuje da prema evidenciji postupka izrade II. ID PPUG evidentirano da je u Gradu Iloku zaprimljen zahtjev Hrvatskih voda VGO Osijek upućen u postupku izdavanja zahtjeva javnopravnih tijela, stoga je nedostajući zahtjev opetovano dostavljen u prilogu mišljenja danog u postupku javne rasprave. Sukladno prethodno

II. ID PPUG ILOKA – CILJANE IZMJENE I DOPUNE Obrazloženje – Evidencija postupka izrade ID PPUG

II. ID PPUG ILOK („Službeni vjesnik“ Vukovarsko – srijemske županije br. 17/06 i 16/11) IZVJEŠĆE O PROVEDENOJ JAVNOJ RASPRAVI O IZMJENI I DOPUNI PLANA

danom zahtjevu na području Grada Iloka se nalaze dva vodocrpilišta – „Crpilište Skela“ i „Crpilište Mohovo“, te se traži pridržavanje mjera zaštite navedenih crpilišta prema Odlukama o zaštiti izvorišta iz 2008. godine.

Također se navodi da prema članku 12. Pravilnika o uvjetima za utvrđivanje zona sanitarne zaštite izvorišta (NN br. 66/11 i 47/13) u III. zoni zaštite izvorišta nije dozvoljeno skladištenje i odlaganje otpada, gradnja odlagališta otpada osim sanacija postojećeg u cilju njegovog zatvaranja, te gradnja građevina za zbrinjavanje otpada uključujući spalionice otpada te postrojenja za obradu, uporabu i zbrinjavanje opasnog otpada.

Navodi se da je prema članku 36. istog Pravilnika moguće odstupanje od uvjeta iz članka 12.

Traži se da se u odredbe za provođenje doda tekst: „Prilikom uređenja reciklažnog dvorišta potrebno je uvažiti odredbe Zakona o vodama i odredbe Odluke o zaštiti izvorišta crpilišta Skela i Mohovo.“

Kako u prostornom planu uređenja Grada Iloka nema predviđenih sadržaja koji bi bili suprotni članku 12. Pravilnika o uvjetima za utvrđivanje zona sanitarne zaštite izvorišta (NN br. 66/11 i 47/13), odnosno ne predviđaju se odlagališta otpada, spalionice otpada ni slične građevine unutar zona zaštite izvorišta crpilišta Skele i Mohovo, prijedlog Plana nije u suprotnosti sa Zakonom o vodama, niti odredbama Odluke o zaštiti izvorišta crpilišta Skela i Mohovo. Traženu odredbu koja se odnosi na uvjet uređenja reciklažnog dvorišta, koje je predviđeno rubno unutar III. zone zaštite vodocrpilišta Skela, može se ugraditi u odredbe za provođenje Plana.

5. *Klasa: 350-01/13-01/04, Ur.br.:2196/02-05-14-28 od 28.11.2014. Državna uprava za zaštitu i spašavanje, Područni ured za zaštitu i spašavanje Vukovar, L. Ružičke 1, 32000 Vukovar, zastupana po Pročelniku Zdenku Lovrić, dipl.ing.*

Ad 1.

Dostavljeno je očitovanje o tome da DUZZIS u postupku javne rasprave o prijedlogu II. ID PPUG Iloka nema primjedaba.

6. *Klasa: 350-01/13-01/04, Ur.br.:2196/02-05-14-30 od 02.12.2014. Zavod za prostorno uređenje Vukovarsko - srijemske županije, Županijska 9, 32000 Vukovar, zastupan po v.d. Ravnateljici Pavici Filkovac, dipl.iur.*

Zavod za prostorno uređenje Vukovarsko - srijemske županije u postupku izdavanja zahtjeva tijela s javnopravnim ovlastima u odnosu na postupak II. ID PPUG Iloka nije dostavio svoj zahtjev Gradu, te se, sukladno Zakonu, smatra da nema posebnih zahtjeva.

Ad 1.

Predlaže se da se u Odluci o donošenju II. izmjena i dopuna PPUG Iloka naziv poglavlja II. izmijeni iz „Izmjena i dopuna odredbi za provođenje“ u „Odredbe za provođenje“.

Prijedlog se može usvojiti.

Ad 2.

Traži se da se u Plan ugradi tekst članka 5. Odredbi za provođenje, Izmjena i dopuna Prostornog plana Vukovarsko – srijemske županije („Službeni vjesnik“ Vukovarsko – Srijemske županije broj: 8/07 i 9/07)

II. ID PPUG ILOKA – CILJANE IZMJENE I DOPUNE Obrazloženje – Evidencija postupka izrade ID PPUG

II. ID PPUG ILOK („Službeni vjesnik“ Vukovarsko – srijemske županije br. 17/06 i 16/11) IZVJEŠĆE O PROVEDENOJ JAVNOJ RASPRAVI O IZMJENI I DOPUNI PLANA

Navedeni tekst glasi: *„Planom se omogućuje planiranje elektrana koje koriste obnovljive izvore energije (vjetar, sunce i sl.) uz obvezu smještaja izvan područja; zaštićene prirode, zaštićenih krajolika, zaštićenih područja graditeljske baštine i arheoloških lokaliteta, te drugih područja za koje uvjete korištenja i uređenja prostora određuju državne ustanove i ustanove s javnim ovlastima.“*

Lokacija za vjetropark „Radoš“ je već planirana u skladu s navedenom smjernicom, a i u važećim odredbama Prostornog plana uređenja Grada Iloka koje obrađuju zaštitu prirode, područja graditeljske baštine i arheoloških lokaliteta su utvrđena navedena ograničenja. Kontrola lociranja vjetroparka u zonama u nadležnosti drugih tijela s javnim ovlastima je ograničena obvezom poštivanja uvjeta gradnje u postupcima izdavanja akata za lociranje i gradnju, odnosno posebnim propisima zaštite infrastrukturne. No i unatoč svim već utvrđenim ograničenjima, kao dodatni usmjeravajući element primjene propisa, moguće je navedenu rečenicu izrijeком uvrstiti u II. ID PPUG Ilok.

Ad 3.

Traži se brisanje alineja 4. i 5. jer nisu sadržane u Odluci o izradi Plana.
Primjedba se ne može usvojiti.

Alineja 4. uvrštena je u prijedlog Plana za javnu raspravu zaključkom o utvrđivanju prijedloga plana za javnu raspravu od strane nadležnog tijela – u ovom slučaju gradonačelnika, temeljem ovlasti koje su mu utvrđene Zakonom.

Alineja 5. uvrštena je u prijedlog Plana za javnu raspravu temeljem odredbi Zakona o prostornom uređenju, koje uvjetuju usklađenje prostornih planova s navedenim Zakonom kao obavezu kod svake izmjene i dopune prostornog plana. Pri čemu se o tome ne provodi javna rasprava, osim ukoliko se usklađenjem ne mijenjaju uvjeti prostora, što se u ovom slučaju ne mijenja, jer se predviđa usklađenje isključivo u odnosu na terminologiju, vrstu provedbenih planova, te se ažuriraju naziv pojedinih zakona i posebnih propisa koji su u međuvremenu izmijenjeni na nacionalnoj razini.

Ad 3.

Traži se brisanje članaka 5., 6., 7., 8. i 9. jer nisu sadržani u Odluci o izradi Plana.
Primjedba se ne može usvojiti.

Članci 5., 6., 7. i 8. odnose se na korekciju članka PPUG Ilok brojeva 6., 7, 9. i 13. koja se provodi neposrednom primjenom odredbi Zakona o prostornom uređenju, a odnosi se na obvezu usklađenja prostornih planova s navedenim Zakonom kod svake izmjene i dopune prostornog plana, pri čemu se o tome ne provodi javna rasprava, osim ukoliko se usklađenjem ne mijenjaju uvjeti prostora, što se u ovom ne mijenja jer se predviđa usklađenje isključivo u odnosu na terminologiju, vrstu provedbenih planova, te se ažuriraju naziv pojedinih zakona i posebnih propisa koji su u međuvremenu (od zadnje izmjene Plana) izmijenjeni.

Članak 9. uvršten je u prijedlog Plana za javnu raspravu temeljem zaključaka sa stručne rasprave provedene od strane nositelja izrade Plana u postupku izrade plana, sukladno odredbama Zakona o prostornom uređenju, i to kao usklađenje PPUG Iloka sa Zakonom o poljoprivrednom zemljištu i s odredbom 53. iz prostornog plana šireg područja – PP Vukovarsko – srijemske županije. Sadržaj članka je sukladan rješenju korištenja poljoprivrednog zemljišta u drugim jedinicama lokalne samouprave na području iste županije. Članak je evidentiran kao zahtjev nositelja izrade u evidenciji o postupku izrade II. izmjena i dopuna PPUG Iloka, sadržan je već i u nacrtu prijedloga plana, te je sukladno ovlastima gradonačelnika, usvajanjem nacrtu prijedloga plana i utvrđivanjem prijedloga plana za javnu raspravu, upućen u javnu raspravu. Time se osigurala transparentnost prijedloga u pogledu postupanja tijela lokalne samouprave u javnom djelovanju.

II. ID PPUG ILOKA – CILJANE IZMJENE I DOPUNE Obrazloženje – Evidencija postupka izrade ID PPUG

II. ID PPUG ILOK („Službeni vjesnik“ Vukovarsko – srijemske županije br. 17/06 i 16/11)
IZVJEŠĆE O PROVEDENOJ JAVNOJ RASPRAVI O IZMJENI I DOPUNI PLANA.

Ad 4.

Navodi se da je tekst članka 10. nejasan, te se traži pojašnjenje.

Pojašnjenje: Člankom se određuje lokacija reciklažnog dvorišta za potrebe javne komunalne tvrtke, u unutar površine katastarskih čestica k.č. 2058. i 2059. k.o. Ilok., sukladno programu prilagodbe tvrtke za obavljanje djelatnosti reciklažnog dvorišta prema Zakonu o održivom gospodarenju otpadom (NN 94/13).

Ad 5.

Traži se brisanje članaka 11., 12., 13. i 14. jer nisu sadržani u Odluci o izradi Plana.
Primjedba se ne može usvojiti.

Članci 11., 12. i 13. odnose se na korekciju članka PPUG Ilok brojeva 68, 70. i 77a. koja se provodi neposrednom primjenom odredbi Zakona o prostornom uređenju, a odnosi se na obvezu usklađenja prostornih planova s navedenim Zakonom kod svake izmjene i dopune prostornog plana, pri čemu se o tome ne provodi javna rasprava, osim ukoliko se usklađenjem ne mijenjaju uvjeti prostora, što se u ovom ne mijenja jer se predviđa usklađenje isključivo u odnosu na terminologiju, vrstu provedbenih planova, te se ažuriraju naziv pojedinih zakona i posebnih propisa koji su u međuvremenu (od zadnje izmjene Plana) izmijenjeni.

Članak 14. odnosi se na korekciju članka PPUG Ilok broja 77b. koji je korigiran na način da se Plan uskladio s propisima o obnovljivim izvorima energije, na način da se solarne energane mogu locirati na krovove zgrada u stambenim zonama bez obzira na namjenu zgrade. Zgrada na koju se paneli postavljaju može biti i pomoćna – npr. garaža.

Ad 6.

Navodi se da je u članku 17. potrebno navesti tekst koji slijedi nakon brisanja teksta.
Primjedba se ne može usvojiti.

U ovom članku se briše broj „Narodnih novina“ za zakon stavljen van snage i ostatak (u službenom glasniku) pogrešno otisnutog teksta u rečenici. Tekst se ne zamjenjuje s ničim jer je sam po sebi (greškom) suvišan. Navedeno je jasnije ukoliko se iščita integralni tekst odredbi za provođenje PPUO Ilok, dan kao prilog u javnoj raspravi.

Ad 7.

Navodi se da je u članku 20. stavku 1. nejasno koliko je planirano reciklažnih dvorišta i na kojim lokacijama.

Pojašnjenje: U članku 20. u stavku 1. utvrđeno je da je reciklažno dvorište moguće organizirati u okviru područja rezerviranog za gospodarenje otpadom – odlagališta „Banovo Brdo“ – prema kartografskom prikazu namjene površina. U ovom slučaju je reciklažno dvorište pomoćna djelatnost uz osnovnu djelatnost odlaganja komunalnog otpada.

Navodi se da je u stavku 2. potrebno navesti točnu lokaciju reciklažnog dvorišta.

Pojašnjenje: Točna lokacija reciklažnog dvorišta je navedena – za to se rezervira prostor u okviru k.č. 2058. i 2059. k.o. Ilok.- U ovom slučaju je namjena reciklažnog dvorišta osnovna funkcija, a radi se o djelatnosti javne tvrtke koja se na području Iloka bavi gospodarenjem otpadom.

Međutim, prema Zakonu o održivom gospodarenju otpadom (NN 94/13), gospodarenje otpadom se općenito komercijalizira, stoga Plan omogućuje da se reciklažna dvorišta za otpad koji se može koristiti kao sirovina za proizvodnju, mogu locirati i unutar gospodarskih zona industrijske namjene, odnosno i unutar čestica

II. ID PPUG ILOKA – CILJANE IZMJENE I DOPUNE Obrazloženje – Evidencija postupka izrade ID PPUG

II. ID PPUG ILOK („Službeni vjesnik“ Vukovarsko – srijemske županije br. 17/06 i 16/11) IZVJEŠĆE O PROVEDENOJ JAVNOJ RASPRAVI O IZMJENI I DOPUNI PLANA

gospodarske namjene lociranih unutar gospodarskih zona industrijske namjene, kao prateća funkcija uz neku drugu djelatnost. Naime bez takve mogućnosti u okviru vlastitog pogona, tvrtke koje kao sirovinu koriste reciklirani otpad ne bi više mogle poslovati. Plan stoga predviđa da se ovakav sadržaj locira u unutar gospodarske zone industrijske namjene ili unutar odgovarajuće komunalno – servisne namjene zone kao osnovna djelatnost tržišno pozicionirane tvrtke koja ne mora biti u vlasništvu lokalne samouprave. Prema tome broj reciklažnih dvorišta za javne potrebe je utvrđen na minimalno dvije lokacije, a za komercijalnu funkciju broj nije ograničen.

Ad 8.

Traži se brisanje članaka 21., 22. i 23. jer nisu sadržani u Odluci o izradi Plana.
Primjedba se ne može usvojiti.

Članci 21., 22., i 23. odnose se na korekciju članka PPUG Ilok brojeva 99, 108. i 112. koja se provodi neposrednom primjenom odredbi Zakona o prostornom uređenju, a odnosi se na obvezu usklađenja prostornih planova s navedenim Zakonom kod svake izmjene i dopune prostornog plana, pri čemu se o tome ne provodi javna rasprava, osim ukoliko se usklađenjem ne mijenjaju uvjeti prostora, što se u ovom ne mijenja jer se predviđa usklađenje isključivo u odnosu na terminologiju, vrstu provedbenih planova, te se ažuriraju naziv pojedinih zakona i posebnih propisa koji su u međuvremenu (od zadnje izmjene Plana) izmijenjeni.

Ad 9.

Navodi se da je u kartografskom prikazu broj 1.1. „Korištenje i namjena površina, Prostori za razvoj i uređenje“ ucrtno izdvojeno građevinsko područje sportsko – rekreacijske namjene, što nije navedeno u Odluci o izmjenama i dopunama Plana.

Pojašnjenje: Radi se o dijelom izgrađenom prostoru golf vježbališta i vanjskih bazena uz turistički kompleks „Principovac“, koji se uvrštava u Plan radi ukidanja Zakona o igralištima za golf iz studenog 2011., prema kojem započeta gradnja golf terena. U konstataciji se ne navodi da li je predmetni sadržaj na bilo koji način u suprotnosti s PP Vukovarsko – srijemske županije, pa se može zaključiti u tom pogledu PPUG Iloka ne bi bio protivan PP Županije.

Ad 10.

Navodi se da je u svim ostalim kartografskim prikazima koji su predmet izmjene PPUG - odnosno prikazima brojeva 2.2. „Infrastrukturni sustav, Pošta, telekomunikacije, energetski i komunalni infrastrukturni sustavi“, 3.1.1. „Uvjeti korištenja i zaštite prostora, Uvjeti korištenja Područja posebnih uvjeta korištenja – Prirodna i kultura dobra“, i 4.1.3. „Građevinska područja naselja, Ilok, Granice građevinskog područja“ također ucrtno izdvojeno građevinsko područje sportsko – rekreacijske namjene, što nije navedeno u Odluci o izmjenama i dopunama Plana.

Pojašnjenje: Radi se o međusobnom usklađenju kartografskih prikaza istog Plana, odnosno prikazi iz grupe 2., 3. i 4. se usklađuju s prikazom korištenja i namjene površina iz grupe 1.

Ad 11.

Traži se da se u legendi kartografskog prikaza 2.2. „Infrastrukturni sustav, Pošta, telekomunikacije, energetski i komunalni infrastrukturni sustavi“ izbrise tekst „lokacije RD utvrđuju se prema odredbama za provođenje“
Primjedba se može usvojiti.

II. ID PPUG ILOKA – CILJANE IZMJENE I DOPUNE Obrazloženje – Evidencija postupka izrade ID PPUG

II. ID PPUG ILOK („Službeni vjesnik“ Vukovarsko – srijemske županije br. 17/06 i 16/11) IZVJEŠĆE O PROVEDENOJ JAVNOJ RASPRAVI O IZMJENI I DOPUNI PLANA

Napomena je na kartu napisana kao podsjetnik provoditelju Plana da lokacija za reciklažna dvorišta kao tržišne djelatnosti može biti više, no navedeno i ne mora pisati na karti, jer je već utvrđeno u tekstu odredbi za provođenje Plana. Zakon o održivom gospodarenju otpadom ne ograničava broj lokacija za reciklažna dvorišta, tako da nema razloga da se taj broj ograniči Planom.

7. Klasa: 350-01/13-01/04, Ur.br.:2196/02-05-14-31 od 01.12.2014. Hrvatske ceste d.o.o., za upravljanje, građenje i održavanje državnih cesta, Vončinina 3 Zagreb, zastupane po direktoru Sektora za razvoj i strateško planiranje, g. Tomislavu Cvetko, dipl.ing.građ.

Ad 1.

Dostavljena je analiza Plana u odnosu na prometnice u nadležnosti Hrvatskih cesta i to Srijemsku graničnu transferzalu i Podravsko podunavski cestovni smjer brze ceste (Ormož) – Otok Virje – Varaždina – Virovitica – Osijek – Ilok.

Prema očitovanju Hrvatske ceste nisu utvrdile odstupanje Plana od zahtjeva u pogledu navedenih prometnica.

8. Klasa: 350-01/13-01/04, Ur.br.:2196/02-05-14-32 od 03.12.2014. Ministarstvo kulture, Uprava za zaštitu kulturne baštine, Konzervatorski odjel u Vukovaru, Županijska 5, 32000 Vukovar, zastupan po Pročelnici Zdenki Predijevac, dipl.inž.građ.

Ad 1.

Dostavljeno je mišljenje o Prijedlogu Plana, prema kojem Konzervatorski odjel na njega nema primjedaba.

za nositelja izrade ID PPUG

Ivan Klasanović, ing.



za izrađivača ID PPUG

Vesna Makovec, dipl.ing.arh.



VESNA MAKOVEC
dipl.ing.arh.
OVLAŠTENA ARHITEKTICA
A 751



II. ID PPUG ILOKA – CILJANE IZMJENE I DOPUNE Obrazloženje – Evidencija postupka izrade ID PPUG

Zapisnik s javnog izlaganja

Poziv na javnu raspravu o prijedlogu II. Izmjene i dopune PPUG Iloka – ciljane izmjene i dopune (Sl. vjesnik Vukovarsko - srijemske županije br. 17/06 i 16/11), upućen je tijelima sa javnom ovlasti.

Javno izlaganje održano je dana 21.11.2014.g., s početkom u 11.00 sati, u prostorijama Grada Iloka.

Lista prisutnih je u prilogu zapisnika .

Izrađivač II. IZMJENA I DOPUNA PROSTORNOG PLANA UREĐENJA GRADA ILOKA – CILJANE IZMJENE I DOPUNE (Sl. vjesnik Vukovarsko - srijemske županije br. 17/06 i 16/11) tvrtka Urbia d.o.o. Čakovec prezentirala je prisutnima prijedlog II. IZMJENA I DOPUNA PROSTORNOG PLANA UREĐENJA GRADA ILOKA – CILJANE IZMJENE I DOPUNE (Sl. vjesnik Vukovarsko - srijemske županije br. 17/06 i 16/11).

U raspravi je predstavnik Hrvatskih šuma dao mišljenje da se iz predložene lokacije vjetroelektrane izbaci prostor pod šumom o čemu će se i pismeno očitovati.

Predstavnica Upravnog odjela za prostorno uređenje, gradnju i zaštitu okoliša započela je raspravu o predloženom usklađenju PPUG Iloka s PP Županije, prema kojem se predlaže mogućnost gradnje zgrada u funkciji poljoprivrednih gospodarstava i pratećih turističkih djelatnosti tipa vinarije, kušaonice vina i slično, na obradivom tlu. Naime takvih je zahtjeva na području Grada Iloka sve više, a osim Grada Iloka mogućnost gradnje ovakvih sadržaja je uvedena na područja svih ostalih jedinica lokalne samouprave u Županiji. U raspravu se uključio nositelj izrade. Zaključak rasprave je da je je prijedlog plana o takvoj gradnji pozitivan za razvoj poljoprivrednih djelatnosti i seoskog turizma, ali da je potrebno još u Plan ugraditi mehanizam zaštite krajobraza oko kompleksa „Principovac“, kako se ne bi narušila vizura na njega. U tom smislu je potrebno od gradnje zaštititi poljoprivredno područje od 1,0 km u smjeru sjevera i zapada od glavne zgrade kompleksa „Principovac“, a posebno zonu briježnog hrpta zapadno od te zgrade. Isto tako gradnja sadržaja unutar sportsko rekreacijske zone uz kompleks „Principovac“ ne smije narušiti vizuru na zgradu, tako da je i navedeno potrebno ugraditi u Plan.

Javno izlaganje i rasprava poslije njega je završila u 12 sati.

Zapisničar :

Ivan Klasanović, ing. građ.

Ivan Klasanović



II. ID PPUG ILOKA – CILJANE IZMJENE I DOPUNE
 Obrazloženje – Evidencija postupka izrade ID PPUG

21. 11. 2014.

POPISNA LISTA
 IZMJENA PP GRADA ILOKA

- | | | | | |
|----|---------------------|--|---------------|----------------------------------|
| 1. | IVAN KLASANOVIC | GRAD ILOK | REFERENT | ivan.klasanovic@gmail.com |
| 2. | DAMIR FIŠER | UPRAVA ZA CESTE VŠŽ | REFERENT | damir.fiser@gmail.com |
| 3. | VJEKOSLAV ŠIMUNOVIĆ | ZUČA UPRAVA VUKOVAR | str.savjetnik | office@port-authority-vukovar.hr |
| 4. | IZIDOR SAMBOL | HOPS d.o.o. Sektor za izgr. i investicije, Odjel za izgr. Objekt | | izidor.sambol@hops.hr |
| 5. | VEŠINA MAKOVIĆ | URBIA d.o.o. | | urbia@urbia.hr |
| 6. | ŽELJE PERICA | USP VINKOVCI, PERICA | | perica@bsp.hr |
| 7. | ŠJERKA DEKANIĆ | UŠP VINKOVCI, HRVATKE ŽUNE | | sjerka.dekanic@hrsu |
| 8. | JELA BELVO | UPRAVNI ODJEL ZA PROSTORNO UREĐENJE I ZAŠTITU OKOLIŠA VŠŽ | | J.Belvo |

Primjedbe s javne rasprave:

- INA d.d., SD istraživanje i proizvodnja nafte i plina, Sektor podrške istraživanju i proizvodnji, Zagreb
- Uprava za ceste Vukovarsko – srijemske županije
- Hrvatske šume, Uprava šuma Podružnica Vinkovci
- Hrvatske vode, Vodnogospodarski odjel za Dunav i donju Dravu
- Državna uprava za zaštitu i spašavanje, Područni ured za zaštitu i spašavanje Vukovar
- Zavod za prostorno uređenje Vukovarsko – srijemske županije
- Hrvatske ceste d.o.o. za upravljanje, građenje i održavanje državnih cesta, Zagreb
- Ministarstvo kulture, Uprava za zaštitu kulturne baštine, Konzervatorski odjel u Vukovaru

II. ID PPUG ILOKA – CILJANE IZMJENE I DOPUNE
 Obrazloženje – Evidencija postupka izrade ID PPUG



SD ISTRAŽIVANJE I PROIZVODNJA NAFTE I PLINA
 Sektor podrške istraživanju i proizvodnji

Avenija Većeslava Holjevca 10
 10 020 Zagreb

Tel: 385 1 645 0518
 Fax: 385 1 645 2522

Naš znak - Re: 50684776/13-11-14/3316-418/BK

Datum - Date: 18. studenog 2014.

REPUBLIKA HRVATSKA
 VUKOVARSKO-SRIJEMSKA ŽUPANIJA
 GRAD ILOK

Primljeno:	24-11-2014	
Klasifikacijska oznaka	Org. jed.	
350-01/13-01/04	I.K.	
Urudžbeni broj	Pril.	Vrij.
2196/02-05-14-25		

REPUBLIKA HRVATSKA
 VUKOVARSKO-SRIJEMSKA ŽUPANIJA
 GRAD ILOK
 Upravni odjel za financije i komunalno
 gospodarstvo Grada Iloka

Trg Nikole Iličkog 13
 32 236 ILOK


— **PREDMET: II. Izmjena i dopuna Prostornog plana uređenja Grada Iloka**
 - javna rasprava -

Na temelju Vašeg poziva, dopis Klasa: 350-01/13-01/04, Ur.broj: 2196/02-05-14-23, od 12. studenog 2014. godine, a zaprimljenog u ovom uredu 18. studenog 2014. godine, dostavljamo Vam svoje očitovanje iz našeg djelokruga rada vezane na prijedlog II. Izmjena i dopuna Prostornog plana uređenja Grada Iloka.

Uvidom u postojeću prostorno-plansku dokumentaciju o prijedlogu Izmjena i dopuna prostornog plana uređenja, objavljenu na službenim stranicama Grad Iloka (www.ilok.hr) i provjerom infrastrukture iz naše baze podataka, obavještavamo Vas da INA Industrija nafte d.d., SD istraživanje i proizvodnja nafte i plina na području grada Iloka nema izbušenih istražnih bušotina niti izgrađenih objekata za proizvodnju i transport nafte i plina te se slažemo sa prijedlogom II. Izmjena i dopuna prostornog plana uređenja Grada Iloka.

Sretno!

Direktorica Sektora podrške istraživanju
 i proizvodnji

INA INDUSTRIJA NAFTE, d.d. Avenija Većeslava Holjevca 10, Zagreb
 218

 Diana Proić, dipl. ing.

Dostaviti:

1. Direktor proizvodne regije istočna Hrvatska, Željana Kljaić, dipl.ing.;
2. Direktor Službe za odnose s državnom i lokalnom upravom IPNP, Željko Tremac, dipl. ing.; arhiva, ovdje.

INA, d.d.	Banka - Bank	Adresa - Address	IBAN broj - IBAN Number	Trgovački sud u Zagrebu Commercial Court in Zagreb
Avenija Većeslava Holjevca 10 10 002 Zagreb p.p. 555 Hrvatska - Croatia Telefon - Telephone +385(1)6450000 Faks - Fax +385(1)6452100	Privredna banka Zagreb d.d. Raiffeisenbank Austria d.d. Zagrebačka banka d.d. Societe Generale-Splittska banka d.d. OTP banka Hrvatska d.d. Erste&Steiermärkische Bank d.d. Sberbank d.d. NBS UniCredit Bank Austria AG BNP Paribas (Suisse) SA ING Bank NV	Platz Miroslava Tišara 50, 10000 Zagreb Petrićeva 59, 10000 Zagreb Trg bana Josipa Jelačića 10, 10000 Zagreb Pl. Bokovića 10, 21000 Split Domovinskog rata 3, 23000 Zadar Jadranski trg 3a, 61000 Rijeka Vatškanska 9, 10200 Zagreb Avenue Pierre Mendès 30, 75013 Paris Schottengasse 6-8, A-1010 Wien Place de Hollande 2, Case Postale 5060 1211 Geneve 11 PO BOX 1800, 1000 BV Amsterdam 4 quai General-Guisan, CH 1204	HR02 2340 0091 1000 2290 2 HR70 2484 0061 1006 1948 3 HR62 2360 0001 1013 0359 5 HR91 2530 0031 1000 0454 6 HR96 2407 0001 1001 5214 9 HR54 2402 0061 1006 8111 4 HR75 2500 0071 1000 6218 3 FR76 3007 8999 27 021 672 000 59 AT21 1200 0528 4400 3466 (EUR) AT11 1200 0528 4400 3467 (USD) CH93 0969 6001 0987 4000 1 (EUR) CH93 0969 6001 0987 4000 1 (USD) NL38 INGB 0020 0370 90 (EUR) NL38 INGB 0020 0370 90 (USD) CH93 0674 1016 2235 0000 1	MBS: 08000604 Uplaćen temeljni kapital – Paid capital stock 9.000.000.000,00 kn - HRK Broj izdanih dionica / Nominalna vrijednost No. of issued shares / Nominal value 10.000.000 / 900.00 kn - HRK Matični broj – Reg. No. 3586243 OIB – 27759560625 PDV identifikacijski broj / VAT identification number HR27759560625

Predsjednik i članovi Uprave / President and members of the Management Board:
 Zoltán Áldott, Niko Dalić, Gábor Horváth, Ivan Krešić, Davor Mayer, Péter Hlatics
 Predsjednik Nadzornog odbora / President of the Supervisory Board: Siniša Petrović



UPRAVA ZA CESTE

VUKOVARSKO-SRIJEMSKA ŽUPANIJE

VINKOVCI, Glagoljaška 4, Tel: 032/331-044, 331-007 Tel/Fax:032/332-454

www.zuc-vk.hr. E-mail:zupanijska-uprava-za-ceste@vk.htnet.hr

IBAN: HR4023400091110076239 MB: 1260626 OIB: 56828260771

KLASA: 350-02/14-01/07
URBROJ: 2188/1-06-03/2-14-4
VINKOVCI, 24.11.2014.g.

REPUBLIKA HRVATSKA
VUKOVARSKO-SRIJEMSKA ŽUPANIJA
GRAD ILOK

Primljeno:	26-11-2014		
Klasifikacijska oznaka	Org. jed.		
350-01/13-01/04	14.		
Uredžbeni broj	Prit.	Vrij.	
2156/02-05-14-26			

REPUBLIKA HRVATSKA
VUKOVARSKO-SRIJEMSKA ŽUPANIJA

Grad Ilok

Trg Nikole Iločkog 13

32 236 Ilok

Predmet: **II. IID Prostornog plana uređenja Grada Iloka - Ciljane - za javnu raspravu**

Temeljem vašeg dopisa o prijedlogu II. Izmjena i dopuna Prostornog plana uređenja Grada Iloka – ciljane izmjene i dopune klasa: 350-01/13-01/04, ur.broj: 2196/02-05-14-23 od 13. studenog 2014. godine obavještavamo Vas da Uprava za ceste Vukovarsko-srijemske županije nema primjedbi na II. IID PPU Grada Iloka uz poštivanje već izdanih smjernica.

S štovanjem


Ravnatelj
Zeljko Galic, dipl. pec.

II. ID PPUG ILOKA – CILJANE IZMJENE I DOPUNE
Obrazloženje – Evidencija postupka izrade ID PPUG



društvo s ograničenom odgovornošću

Uprava: mr. sc. Ivan Pavelić – predsjednik, mr. sc. Marija Vekić – član; Ivan Istok – dipl. inž. šumarstva, stručni savjetnik
Zagreb (MBS 080251008) • MB 3631133 • OIB 69693144506 • Žiro račun broj: 2340009-1100100360 RKO Privredne
banke Zagreb • Temeljni kapital: 1.171.670,00 kn, uplaćen u cijelosti • Telefon: 01/4804 111 • Telefaks: 01/4804 101 •
pp: 148 10002 Zagreb • web: <http://www.hrsume.hr> • e-mail: direkcija@hrsume.hr

Uprava šuma Podružnica Vinkovci, Trg bana Josipa Šokčevića 20; Vinkovci

ODJEL ZA EKOLOGIJU

Ur.broj: VK-06-14-426/04

Vinkovci, 25.studenj 2014. godine

REPUBLIKA HRVATSKA
VUKOVARSKO-SRIJEMSKA ŽUPANIJA
GRAD ILOK

Primijeno: 27-11-2014	
Klasifikacijska oznaka	Org. jed.
350-01/B-01/04	I.K.
Uredbeni broj: 2196/02-05-14-23	Pril. Vrij.

REPUBLIKA HRVATSKA
ŽUPANIJA VUKOVARSKO-SRIJEMSKA
GRAD ILOK

Trg Nikole Račkog 1., 32 236 ILOK
„ZA JAVNU RASPRAVU O“ „II ID PPUG ILOKA“

**PREDMET: II. IZMJENE I DOPUNE PROSTORNOG PLANA UREĐENJA GRADA
ILOKA- CILJANE IZMJENE I DOPUNE**

- očitovanje, dostavlja se

Nakon javnog izlaganja i uvida u prijedlog II. ID PPUG Iloka (Poziv, klasa:350-01/13-01/04,
ur.broj:2196/02-05-14-23) obavještavamo Vas sljedeće:

Mišljenja smo da je potrebno iz predložene lokacije i područja planirane vjetroelektrane
izbaciti površine pod šumom koje su u vlasništvu Republike Hrvatske kako bi se izbjegla gradnja na
šumi i šumskom zemljištu (Zakon o šumama, čl.37).

S poštovanjem,

RUKOVODITELJ ODJELA:

Perica Beuk, dipl.ing.šum.



VODITELJ UŠP VINKOVCI:

Zlatko Čegledi, dipl.ing.šum.



Dostaviti:

1. Šumarija Ilok
2. Odjel za ekologiju
3. Pismohrana



HRVATSKE VODE

VODNOGOSPODARSKI ODJEL
ZA DUNAV I DONJU DRAVU
31000 Osijek, Splavarska 2a

KLASA: 350-02/10-01/1268
URBROJ: 374-22-4-14-17
Osijek, 25. studenoga 2014.

REPUBLIKA HRVATSKA
VUKOVARSKO-SRIJEMSKA ŽUPANIJA
GRAD ILOK
Telefon: 031/252-800
Telefax: 031/252-899

Primljeno:	28-11-2014	Org. jed.	
Klasifikacijska oznaka	350-01/13-01/04	Pril.	1K.
Uredžbeni broj	2196/02-05-14-23	Vrij.	

✓ REPUBLIKA HRVATSKA
VUKOVARSKO-SRIJEMSKA ŽUPANIJA
GRAD ILOK
Jedinstveni upravni odjel
Trg Nikole Iločkog 13
32236 ILOK

PREDMET: Prijedlog II. izmjena i dopuna Prostornog plana uređenja Grada Iloka – ciljane izmjene i dopune
- primjedbe, dostavljaju se

Veza: dopis KLASA: 350-01/13-01/04, URBROJ: 2196/02-05-14-23

Uvidom u prijedlog II. izmjena i dopuna Prostornog plana uređenja Grada Iloka - ciljane izmjene i dopune objavljen na www.ilok.hr, dajemo primjedbe na isti kako slijedi:

U tekstualnom dijelu pod nazivom "Evidencija postupka izrade II. ID PPUG" nije evidentirano da su zaprimljeni zahtjevi Hrvatskih voda za izradu II. izmjena i dopuna Prostornog plana uređenja Grada Iloka - ciljane izmjene i dopune.

Vaš upit za dostavu zahtjeva zaprimili smo 03. ožujka 2014. s rokom dostave zahtjeva 30 dana od primitka upita, odnosno do 02. travnja 2014.

U prilogu dopisa dostavljamo vam dokaz da su zahtjevi za izradu Plana iz Hrvatskih voda otpremljeni 01. travnja 2014. putem pošte (izvadak iz interne dostavne knjige Hrvatskih voda) u propisanom roku za dostavu zahtjeva.

Razlozi izmjena i dopuna Plana su između ostalog, određivanje lokacija reciklažnih dvorišta na području Grada Iloka sukladno Zakonu o održivom gospodarenju otpadom (NN 94/13).

Prilikom određivanja lokacija za reciklažna dvorišta, skrećemo pozornost da se na području Grada Iloka nalaze dva izvorišta "Crpilište Skela" i "Crpilište Mohovo". Za navedena izvorišta donesene su Odluke o zaštiti izvorišta (2008. godine) u kojima su određene zone i mjere sanitarne zaštite izvorišta. Sukladno Odlukama, u III zoni sanitarne zaštite zabranjeno je površinsko i podpovršinsko odlaganje otpada.

Temeljem članka 12. Pravilnika o uvjetima za utvrđivanje zona sanitarne zaštite izvorišta (NN 66/11 i 47/13), također se u III. zoni zabranjuje skladištenje i odlaganje otpada, gradnja odlagališta otpada osim sanacija postojećeg u cilju njegovog zatvaranja, građevina za zbrinjavanje otpada uključujući spalionice otpada te postrojenja za obradu, uporabu i zbrinjavanje opasnog otpada.

2

Iznimno od odredbi članka 12. Pravilnika, mogu se dopustiti određeni zahvati u prostoru poštivajući odredbe članka 36. istoga Pravilnika.

Slijedom navedenoga, u tekstualnom dijelu Plana, Odredbama za provođenje, potrebno je dodati odredbu koja glasi:

"Prilikom uređenja reciklažnog dvorišta potrebno je uvažiti odredbe Zakona o vodama i odredbe Odluka o zaštiti izvorišta cpilišta Skela i Mohovo".

S poštovanjem,



v.d. Direktora

Silvio Brezak, dipl.ing.građ.

Prilozi:

- izvadak iz interne dostavne knjige Hrvatskih voda
- zahtjevi Hrvatskih voda od 28. ožujka 2014.
- vaš upit za dostavu zahtjeva od 03. ožujka 2014.

O tome obavijest:

1. Služba za javno vodno dobro
2. Pismohrana

II. ID PPUG ILOKA – CILJANE IZMJENE I DOPUNE
 Obrazloženje – Evidencija postupka izrade ID PPUG

Interna dostavna knjiga

Datum	Korisnik	Status
14. 2014 14:29:11		Sprežana Mihajević
Oprema poslata: Pismo Grad Ilok na adresi: Trg N. Jokićkog 13 32236 Ilok Republika Hrvatska, 32236 Ilok		
28. 3. 2014 14:16:43		Sprežana Mihajević
Urudžbano		



REPUBLIKA HRVATSKA
VUKOVARSKO SRIJEMSKA ŽUPANIJA



GRAD ILOK
Jedinstveni upravni odjel
Trg Nikole Iločkog 13., Ilok

tel./fax: (032) 592-950; 592-966

OIB: 83038408398, MB: 2576899

KLASA: 350-01/13-01/04

URBROJ: 2196/02-05-14 -03

U Iloku, 03. ožujak 2014.

PRIMJENO DANA:
03-03-2014
HRVATSKE VODE
VGO OSIJEK

ŠUPTRAVER

HRVATSKE VODE - 374

Primljeno:	4.3.2014 8:54:37	
Klasifikacijska oznaka	Org. jed.	
350-02/10-01/0001268	22-4	
Urudžbeni broj:	Pril.	Vrij
2196-14-14		0

Centrix ID



PREDMET: UPIT ZA DOSTAVU ZAHTJEVA ZA IZRADU II. IZMJENA I
DOPUNA PROSTORNOG PLANA UREĐENJA GRADA ILOKA – CILJANE
IZMJENE I DOPUNE (Sl vjesnik Vukovarsko-srijemske županije br. 17/06 i 16/11)

Poštovani,

Grad Ilok pokrenuo je temeljem članka 188. Zakona o prostornom uređenju (NN br. 153/13) i članka 78. Zakona o prostornom uređenju i gradnji (NN br. 76/07, 38/09, 55/11, 90/11, 50/12 i 80/13) te članka 28. statuta Grada Iloka (Službeni vjesnik Vukovarsko-srijemske županije br. 11/13) postupak izrade II. izmjena i dopuna Prostornog plana uređenja Grada Iloka – ciljane izmjene i dopune (Sl vjesnik Vukovarsko-srijemske županije br. 17/06 i 16/11).

Stoga, sukladno članku 79. Zakona, molimo da nam u roku od 30 dana od dana primitka ovog zahtjeva, dostavite svoje posebne zahtjeve u svezi izrade navedene ID PPUG.

Zahtjevi se daju samo u svezi sadržaja ciljanih izmjena i dopuna PPUG prema odluci o izradi.

Radi zakonitosti kasnijeg tijeka izrade i usvajanja izmjene i dopune Prostornog plana uređenja, napominjemo da obratite pažnju na članke 79. i 94. Zakona, kojima je definirano slijedeće:


članak 79.

(1) Nositelj izrade dostavlja odluku o izradi prostornog plana s pozivom, da mu u roku od najviše šezdeset dana, odnosno u roku koji je određen tom odlukom, dostave zahtjeve (podaci, planske smjernice i propisani dokumenti) za izradu prostornog plana, a ako ih ta tijela i osobe ne dostave u tom roku, smatrat će se da ih nemaju. U tom slučaju moraju se u izradi i donošenju prostornog plana poštivati uvjeti, koje za sadržaj prostornog plana određuju odgovarajući važeći propisi i dokumenti.

(2) Tijela i osobe određeni posebnim propisima moraju u zahtjevima iz stavka 1. ovoga članka odrediti važeće propise i njihove odredbe te druge stručne i ostale dokumente, na kojima temelje svoje zahtjeve u obuhvatu prostornog plana. Ako to tijela i osobe ne učine, nositelj izrade takve zahtjeve nije dužan poštivati, ali je to dužan posebno obrazložiti.

- rač 02.04. 2014.

B



HRVATSKE VODE

VODNOGOSPODARSKI ODJEL
ZA DUNAV I DONJU DRAVU
31000 Osijek, Splavarska 2a

Telefon: 031/252 800

Telefax: 031/252 899

KLASA: 350-02/10-01/1268

URBROJ: 374-22-4-14-15

Osijek, 28. ožujka 2014.

REPUBLIKA HRVATSKA
VUKOVARSKO-SRIJEMSKA ŽUPANIJA
GRAD ILOK
Jedinstveni upravni odjel
Trg Nikole Iločkog 13
32236 ILOK

PREDMET: Zahtjevi za izradu II. izmjena i dopuna Prostornog plana uređenja Grada Iloka - ciljane izmjene i dopune - dostavljaju se

Veza: dopis KLASA: 350-01/13-01/04, URBROJ: 2196/02-05-14-03

Temeljem članka 79. Zakona o prostornom uređenju i gradnji (NN 76/07, 38/09, 55/11, 90/11, 50/12, 55/12 i 80/13), dostavljamo zahtjeve za izradu II. izmjena i dopuna Prostornog plana uređenja Grada Iloka - ciljane izmjene i dopune, kako slijedi:

Razlozi izmjena i dopuna Plana su između ostalog, određivanje lokacija reciklažnih dvorišta na području Grada Iloka sukladno Zakonu o održivom gospodarenju otpadom (NN 94/13).

Prilikom određivanja lokacija za reciklažna dvorišta, skrećemo pozornost da se na području Grada Iloka nalaze dva izvorišta "Crpilište Skela" i "Crpilište Mohovo". Za navedena izvorišta donesene su Odluke o zaštiti izvorišta (2008. godine) u kojima su određene zone i mjere sanitarne zaštite izvorišta. Sukladno Odlukama, u III zoni sanitarne zaštite zabranjeno je površinsko i podpovršinsko odlaganje otpada.

Temeljem članka 12. Pravilnika o uvjetima za utvrđivanje zona sanitarne zaštite izvorišta (NN 66/11 i 47/13), također se u III. zoni zabranjuje skladištenje i odlaganje otpada, gradnja odlagališta otpada osim sanacija postojećeg u cilju njegovog zatvaranja, građevina za zbrinjavanje otpada uključujući spalionice otpada te postrojenja za obradu, uporabu i zbrinjavanje opasnog otpada.

Iznimno od odredbi članka 12. Pravilnika, mogu se dopustiti određeni zahvati u prostoru poštivajući odredbe članka 36. istoga Pravilnika.

Detaljnije zahtjeve i planske smjenice dat ćemo prilikom izrade predmetnog Plana, kada nam se tijekom javne rasprave omogući uvid u kartografski i tekstualni dio izmjena i dopuna Plana.

S poštovanjem,

Direktor

Siniša Kukić, dipl.iur.

O tome obavijest:

1. Služba za javno vodno dobro
2. Pismohrana



REPUBLIKA HRVATSKA
DRŽAVNA UPRAVA ZA ZAŠTITU I SPAŠAVANJE
PODRUČNI URED ZA ZAŠTITU I SPAŠAVANJE
VUKOVAR

KLASA: 350-02/14-01/06
URBROJ: 543-19-01-14-4
Vukovar, 28. studenog 2014. godine

Elektronskom poštom

Grad Ilok
Jedinstveni upravni odjel
Trg N. Iločkog 13

Predmet: Prijedlog Ciljanih Izmjena i dopuna PPUG Ilok
-očitovanje dostavlja se

Veza: Vaša KLASA: 350-01/13-01/04, URBROJ: 2196/02-05-14-23
od 12. studenoga 2014. godine


U svezi vašeg akta, broj i datum gornji, obavještavamo Vas da nemamo dodatnih zahtjeva, primjedbi ili prijedloga na dostavljeni prijedlog Ciljanih izmjena i dopuna PPUG Ilok.

S Poštovanjem,

Dostaviti:
1. Naslovu (elektronskom poštom) i
2. Pismohrani, ovdje

PROČELNIK

Zdenko Lovrić, dipl. ing.



II. ID PPUG ILOKA – CILJANE IZMJENE I DOPUNE
Obrazloženje – Evidencija postupka izrade ID PPUG

OD ZA PROSTORNO UREĐENJE
VUKOVARSKO-SRIJEMSKA ŽUPANIJA
ILOK

Šifra: 35-4024-01/30
Ured: 21901-19-09-101
Mjesto: Iloka, Iloka 1000g

REPUBLICA HRVATSKA VUKOVARSKO-SRIJEMSKA ŽUPANIJA GRAD ILOK	
Primljeno:	02-12-2014
Klasifikacijska oznaka	Org. jed.
550-2/13-21/06	I.K.
Urudžbeni broj	Pril. Vrij.
214/02-25-14-30	

GRAD ILOK

Predmet: II. Izmjena i dopuna Prostornog plana uređenja grada Iloka
– Ciljane izmjene i dopune
– primjedbe dostavljaju se

Uvidom u Prijedlog II. Izmjena i dopuna Prostornog plana uređenja grada Iloka –
Ciljane izmjene i dopune uočeni su nedostaci kako slijedi:

II. Tekstualni dio
Odredbe za provođenje

Naslov: „II. IZMJENA I DOPUNA ODREDBI ZA PROVOĐENJE“ ispraviti tako da glasi:
„ODREDBE ZA PROVOĐENJE“

Ugraditi tekst članka 5. Odredbi za provođenje, Izmjena i dopuna Prostornog plana
Vukovarsko-srijemske županije („Službeni vjesnik“ Vukovarsko-srijemske županije broj:
8/07 i 9/07).

Članak 3.

Brisati alineje 4. i 5.

Obrazloženje: Nije razlog izmjena i dopuna Plana, sukladno Odluci o izradi Plana.

Članci 5., 6., 7., 8. i 9.

Brisati članke.

Obrazloženje: Nije razlog izmjena i dopuna Plana, sukladno Odluci o izradi Plana.

Članak 10.

Tekst članka nejasan. Pojasniti.

Članci 11., 12., 13. i 14.

Brisati članke.

Obrazloženje: Nije razlog izmjena i dopuna Plana, sukladno Odluci o izradi Plana.

Članak 17.

Treba navesti tekst koji slijedi nakon brisanja teksta.

Članak 20.

Stavak 1.

Nejasno. Koliko je planirano reciklažnih dvorišta i na kojim lokacijama?

Stavak 2.

Potrebno je navesti točnu lokaciju reciklažnog dvorišta.

Članci 21., 22. i 23.

Brisati članke.

Obrazloženje: Nije razlog izmjena i dopuna Plana, sukladno Odluci o izradi Plana.

Kartografski prikazi

Kartografski prikaz: **"1.1. Korištenje i namjena površina, Prostori za razvoj i uređenje"**

- Ucrtno je izdvojeno građevinsko područje izvan naselja sportsko-rekreacijske namjene (planirano). Nije razlog izmjena i dopuna Plana - sukladno Odluci o izradi Plana.

Kartografski prikaz: **"2.2. Infrastrukturni sustav, Pošta telekomunikacije,energetski i komunalni infrastrukturni sustavi"**

- Ucrtno je izdvojeno građevinsko područje izvan naselja sportsko-rekreacijske namjene (planirano). Nije razlog izmjena i dopuna Plana - sukladno Odluci o izradi Plana.
 - U legendi brisati: „lokacije RD utvrđuju se prema odredbama za provođenje“.
- Obrazloženje:
U planu ih treba označiti.

Kartografski prikaz: **"3.1.1. Uvjeti korištenja i zaštite prostora, Uvjeti korištenja, Područja posebnih uvjeta korištenja – Prirodna i kulturna dobra"**

- Ucrtno je izdvojeno građevinsko područje izvan naselja sportsko-rekreacijske namjene (planirano). Nije razlog izmjena i dopuna Plana - sukladno Odluci o izradi Plana.

Kartografski prikaz: **"4.1.3. "Građevinska područja naselja, Ilok, Granice građevinskog područja naselja Ilok"**

- Ucrtno je izdvojeno građevinsko područje izvan naselja sportsko-rekreacijske namjene (planirano). Nije razlog izmjena i dopuna Plana - sukladno Odluci o izradi Plana.



d. Ravnateljica:
M. Filkovac, dipl.iur.

II. ID PPUG ILOKA – CILJANE IZMJENE I DOPUNE
Obrazloženje – Evidencija postupka izrade ID PPUG



Hrvatske ceste d.o.o.
za upravljanje, građenje i održavanje državnih cesta

adresa: Vončinina 3, 10000 Zagreb, Hrvatska
tel: +385 1 4722 555
e-mail: info@hrvatske-ceste.hr
website: www.hrvatske-ceste.hr

Sektor za razvoj i strateško planiranje
Odjel za razvoj i planiranje
Klasa: 350-02/2014-1/358
Urbroj: 345-211-516-2014-2/DB
Zagreb, 26. 11. 2014. god.

REPUBLIKA HRVATSKA
VUKOVARSKO-SRIJEMSKA ŽUPANIJA
GRAD ILOK

Primijeno:	01-12-2014		
Klasifikacijska oznaka	Org. jed.		
350-01/13-01/04	I.R.		
Uredbeni broj	Prit.	Vrij.	
2196/02-05-14-31			

REPUBLIKA HRVATSKA
VUKOVARSKO-SRIJEMSKA ŽUPANIJA
GRAD ILOK
Jedinstveni upravni odjel
Trg Nikole Iločkog 13
32236 ILOK

Predmet: II. ciljane izmjene i dopune Prostornog plana uređenja Grada Iloka
- javna rasprava, mišljenje

Vašim dopisom, klasa: 350-01/13-01/04 ur.br: 2196/02-05-14-23 od 12. studenog 2014. godine, pozvali ste nas na javnu raspravu o Prijedlogu II. ciljanih izmjena i dopuna Prostornog plana uređenja Grada Iloka, te ste zatražili naše mišljenje.

Temeljem članka 94. Zakona o prostornom uređenju («Narodne novine» broj 153/13) i članka 82. Zakona o cestama («Narodne novine» broj 84/11, 22/13, 54/13, 148/13) Hrvatske ceste d.o.o. obvezne su izvršiti pregled izrađene prostorno - planske dokumentacije te dati očitovanje na predložena rješenja cestovne infrastrukture državnog značenja.

Ciljane izmjene i dopune PPU-a pokreću se radi:

- usklađenja Prostornog plana s ekološkom mrežom „Natura 2000“ odnosno s Uredbom o ekološkoj mreži («Narodne novine» br. 124/13)
- lociranje vjetroparka na području „Radoš“
- određivanja lokacija reciklažnih dvorišta sukladno Zakonu o održivom gospodarenju otpadom («Narodne novine» br. 94/13)

U nastavku dopisa iznosimo naše cjelovito mišljenje vezano za postojeću i planiranu cestovnu infrastrukturu državnog značenja na području Grada Iloka.

Temeljem Odluke o razvrstavanju javnih cesta («Narodne novine» broj 94/14) područjem Grada Iloka prolazi državna cesta D2 G.P. Dubrava Križovljanska (gr. R. Slovenije) – Varaždin – Virovitica – Našice – Osijek – Vukovar – G.P. Ilok (gr. R. Srbije).

Na području Grada Iloka Hrvatske ceste d.o.o. planiraju sljedeće zahvate na mreži državnih cesta:

- Srijemska granična transverzala Ilok – Šaregrad – Bapska – Tovarnik – Nijemci – Lipovac u duljini l=39,50 km.
Za navedenu cestu izrađeno je idejno rješenje, studija o utjecaju na okoliš (Rencon d.o.o. iz Osijeka) i ishoda je lokacijska dozvola (studen 2007.god.) za cijelu dionicu.

U izmjeni i dopuni lokacijske dozvole (kolovoz 2009) definirana je faznost gradnje i trasa je podijeljena na četiri poddionice. Izrađena je dopuna idejnog projekta (Rencon d.o.o. iz Osijeka, veljača 2010.) i ishođene su građevinske dozvole za pojedine dionice.

Trasa planirane Srijemske granične transverzale ucrtana je u Prijedlog plana u skladu s izrađenom studijsko - projektnom dokumentacijom.

- Podravsko - podunavski cestovni smjer: (Ormož) – Otok Virje – Varaždin – Virovitica – Osijek – Ilok.

Za navedenu brzu cestu izrađena je Građevinsko - tehnička studija Podravske brze ceste, sektor: granica R. Slovenije – Varaždin – Virovitica (IPZ iz Zagreba, kolovoz 2003. godine) i sektor: Virovitica – Osijek – Ilok i priključnog pravca Osijek/Vukovar – Vinkovci – Županja (IGH, P.C. Osijek, ožujak 2003. godine).

Za podravsko-podunavski cestovni smjer izrađena je Prostorno-građevinska provjera koridora Podravske brze ceste od Vukovara do Iloka (Rencon d.o.o. iz Osijeka, veljača 2014.) Novim rješenjem, u I fazi izgradnje Podravske brze ceste, koristimo trasu postojeće županijske ceste Ž4173 a nastavku prema Iloku trasu Srijemske granične transverzale. Za navedenu brzu cestu potrebno je čuvati koridor od 150 m.

U cilju zaštite državne ceste potrebno je poštivati zaštitni pojas uz cestu u skladu s člankom 55. Zakona o cestama („Narodne novine“ broj 84/11, 22/13, 54/13, 148/13).

S poštovanjem,

Direktor Sektora:


Tomislav Cvetko, dipl.ing. građ.

Na znanje:

- Pismohrana, ovdje

II. ID PPUG ILOKA – CILJANE IZMJENE I DOPUNE
Obrazloženje – Evidencija postupka izrade ID PPUG



REPUBLIKA HRVATSKA
MINISTARSTVO KULTURE

Uprava za zaštitu kulturne baštine
Konzervatorski odjel u Vukovaru
32000 Vukovar, Županijska 5, p.p. 4
Tel. 032/443-203 fax. 032/443-199

Grad Ilok
Trg nikole Iločkog 13
32236 Ilok

REPUBLIKA HRVATSKA
VUKOVARSKO-SRIJEMSKA ŽUPANIJA
GRAD ILOK

Primljeno:	03-12-2014	
Klasifikacijska oznaka		Org. jed.
350-01/13-01/04		1.K.
Uredžbeni broj		Str. / Str.
296/02-05-14-32		

Klasa: 612-08/14-10/0115
Urbroj: 532-04-02-19/4-14-4
Vukovar, 28. 11. 2014.

Predmet: II. ciljane izmjene i dopune Prostornog plana uređenje grada Iloka
- Mišljenje o prijedlogu Plana za javnu raspravu, daje se

Na dostavljeni prijedlog II. ciljanih izmjena i dopuna Prostornog plana uređenje grada Iloka za javnu raspravu nemamo primjedbi.

S poštovanjem,

Pročelnica
Zdenka Predrijevac, dipl.inž.građ.



Z. Predrijevac

Dostaviti:

1. Naslovu
2. Dokumentacija, ovdje
3. Pismohrana, ovdje

14. 11. 2014.

KJ

I IZMJENA I DOPUNA PROSTORNOG PLANA
UREĐENJA GRADA ILOKA
- CILJANE IZMJENE I DOPUNE

01. 12. 2014.



Dostavljena primjedba nakon roka:

Javna ustanova za upravljanje zaštićenim prirodnim vrijednostima Vukovarsko – srijemske županije

II. ID PPUG ILOKA – CILJANE IZMJENE I DOPUNE
Obrazloženje – Evidencija postupka izrade ID PPUG

KLAS.



**JAVNA USTANOVA ZA UPRAVLJANJE ZAŠTIĆENIM PRIRODNYM VRIJEDNOSTIMA
VUKOVARSKO-SRIJEMSKA ŽUPANIJE**

Trg Josipa Runjanina 1, 32 100 Vinkovci
žiro račun: 234009-1110318986 MB; 02330032 OIB 90275944906;
telefoni: 032/308-840 - centrala; 308-649 – ravnatelj; fax: 308-755;
e-mail: zasticene.prirodne.vrijednosti@vu.t-com.hr; www.vusz.hr

Klasa: 612-07/14-01/73
Ur.broj: 2196/1-16-14-1
Vinkovci, 12. prosinca 2014.

REPUBLIKA HRVATSKA
VUKOVARSKO-SRIJEMSKA ŽUPANIJA
GRAD ILOK

Primljeno: 18-12-2014		
Klasifikacijska oznaka		Org. jed.
350-01/13-01/04		J.K.
Uredžbeni broj	Pri.	Vrij.
U46/01-25-14-36		

UPRAVNI ODJEL ZA FINACIJE I
KOMUNALNO GOSPODARSTVO GRADA ILOKA

TRG NIKOLE ILOČKOG 13
32236 ILOK

Predmet: Izvješće o provedenoj javnoj raspravi
II. ciljane Izmjene i dopune Prostornog plana uređenja Grada Iloka
-suglasnost, daje se

Poštovani,

U svezi izvješća o provedenoj javnoj raspravi, Javna ustanova za upravljanje zaštićenim prirodnim vrijednostima Vukovarsko-srijemske županije, suglasna je na dostavljene prijedloge u postupku izrade ciljanih Izmjena i dopuna Prostornog plana uređenja Grada Iloka.

S poštovanjem,

Stručni suradnik za pravna pitanja



II. ID PPUG ILOKA – CILJANE IZMJENE I DOPUNE
Obrazloženje – Evidencija postupka izrade ID PPUG



REPUBLIKA HRVATSKA
VUKOVARSKO-SRIJEMSKA ŽUPANIJA
GRAD ILOK

ILOK, Trg Nikole Iločkog 13
tel/ fax: (032) 592-950; 592-966

KLASA: 350-01/13-01/04
URBROJ: 2196/02-01-15-41
Ilok, 30. siječnja 2015. godine

Temeljem stavka 3. članka 105. Zakona o prostornom uređenju (NN br. 153/13) i članka 42. Statuta Grada Iloka ("Službeni vjesnik" Vukovarsko-srijemske županije br. 11/13), Gradonačelnik Grada Iloka donosi

Zaključak

I.

Prihvata se izvješće o provedenoj javnoj raspravi II. izmjene i dopune Prostornog plana uređenja Grada Iloka – ciljane izmjene i dopune (Sl. vjesnik Vukovarsko - srijemske županije br. 17/06 i 16/11).

II.

Temeljem nacrtu konačnog prijedloga i izvješća o provedenoj javnoj raspravi, utvrđuje se konačni prijedlog II. izmjene i dopune Prostornog plana uređenja Grada Iloka – ciljane izmjene i dopune (Sl. vjesnik Vukovarsko - srijemske županije br. 17/06 i 16/11).

III.

Temeljem odredbe stavka 4. članka 109. Zakona o prostornom uređenju (NN br. 153/13), upućujem konačni prijedlog II. izmjene i dopune Prostornog plana uređenja Grada Iloka – ciljane izmjene i dopune (Sl. vjesnik Vukovarsko - srijemske županije br. 17/06 i 16/11), Gradskom vijeću Grada Iloka na donošenje.

IV.

Ovaj Zaključak stupa na snagu danom donošenja.



Dostaviti:

- Gradsko vijeće
- Upravni odjel za financije i komunalno gospodarstvo
- Pismohrana

IZVADAK IZ ZAPISNIKA

sa 16. sjednice Gradskog vijeća Grada Iloka, održane dana 05. veljače 2015.g. s početkom u 19.00 sati u Gradskoj vijećnici Grada Iloka, Trg N. Iločkog 13, Ilok.

Nazočni vijećnici: Miroslav Bošnjak, Ante Papak, Blaženka Rašić Roso, Franjo Kolak, Ivan Filipović, Ivan Plazonić, Darko Čuvardić, Blanka Rac, Ivan Barbarić, Zrinka Ožanić, Milan Mendan, Milan Bošnjaković, Anna Pucovsky, Željko Sladetić, Zoran Relić i Mirko Čješko.

Nije nazočna: Ivana Raguž.

Ostali nazočni: Zvonimir Dragun-gradonačelnik, Željko Prskalo-zamjenik gradonačelnika, Đurđica Tilović, Tatjana Faletar, Ilija Matanović, Ivan Groznica-načelnik PP Ilok, Toni Lujčić, Dario Ježik, Janja Mandarić i Nataša Maduna.

- Usvajanje izvadaka iz zapisnika sa 15. sjednice Gradskog vijeća
- Aktualni sat – pitanja za gradonačelnika

DNEVNI RED:

1. Izvješće PP Ilok o stanju sigurnosti na području grada Iloka u 2014. godini
Izvjestitelj: Ivan Groznica
2. **Prijedlog Odluke o izradi II. izmjena i dopuna Prostornog plana uređenja Grada Iloka – ciljane izmjene i dopune**
Izvjestitelj: Ivan Klasanović
3. Donošenje Odluke o zaključivanju sporazuma o prijateljstvu i suradnji Grada Iloka sa Gradom Pregrada
Izvjestitelj: Zvonimir Dragun
4. Prijedlog Odluke o raspisivanju izbora za članove Vijeća mjesnih odbora na području grada Iloka
Izvjestitelj: Ilija Matanović
5. Donošenje Rješenja o imenovanju Gradskog izbornog povjerenstva za provedbu izbora za članove Vijeća mjesnih odbora na području grada Iloka
Izvjestitelj: Ilija Matanović
6. Donošenje Odluke o raspoređivanju sredstava za rad političkih stranaka zastupljenih u Gradskom vijeću Grada Iloka za 2015.
Izvjestitelj: Zvonimir Dragun
7. Donošenje Odluke o osnivanju Savjeta za zaštitu potrošača javnih usluga Grada Iloka
Izvjestitelj: Zvonimir Dragun
8. Donošenje Odluke o izmjeni Odluke o socijalnoj skrbi Grada Iloka
Izvjestitelj: Tatjana Faletar
9. Razmatranje prijedloga Povjerenstva za dodjelu stipendija studentima Grada Iloka u akademskoj 2014./2015. godini i donošenje Odluke o dodjeli stipendija – 2. krug
Izvjestitelj: Željko Prskalo
10. Donošenje Odluke o autotaksi prijevozu na području grada Iloka

Izvjestitelj: Ilija Matanović

11. Donošenje Odluke o ukidanju statusa javnog dobra u općoj uporabi za k.č. 824/2 k.o. Mohovo

Izvjestitelj: Zvonimir Dragun

12. Različito

Ž. Sladetić – Otvara sjednicu GV-a te predlaže zapisnik s prethodne sjednice na usvajanje. Zapisnik sa 15. sjednice GV-a se jednoglasno usvaja sa 16 glasova ZA.

Ž. Sladetić – Predlaže Dnevni red na usvajanje s dopunom i to Program utroška sredstava od prodaje obiteljskih kuća i stanova u državnom vlasništvu na području posebne državne skrbi za Grad Ilok u 2015.g. zbog hitnosti.

I. Plazonić – Obrazlaže da klub vijećnika oporbe također ima prijedlog dopune dnevnog reda i to skidanje prireza sa 10% na stari iznos od 5%. Obrazlaže zahtjev time da je Grad izgubio status I skupine PPDS-a i sada je u II skupini statusa podpomognutog područja. Osobni odbitak je sada 2.700, a bio je 2.200.

A. Papak – Predlaže ispred kluba vijećnika da se točka 2. dnevnog reda skine jer smatraju da nije dovoljno obrazložena i da nema dovoljno materijala da bi se mogla donijeti odluka.

Nakon kraće rasprave jednoglasno se, sa 16 glasova ZA, usvaja Dnevni red sa dvije dopune:

- 1. dopunom dnevnog reda (sada točka 12. dnevnog reda) – Donošenje Programa utroška sredstava od prodaje obiteljskih kuća i stanova u državnom vlasništvu na području posebne državne skrbi za Grad Ilok u 2015.g, kao i

- 2. dopunom dnevnog reda (sada točka 13. dnevnog reda) – Donošenje Odluke o prirezu porezu na dohodak.

Točka 2. dnevnog reda Prijedlog Odluke o izradi II. izmjena i dopuna Prostornog plana uređenja Grada Iloka – ciljane izmjene i dopune se odgađa za 10.02.2015.g. kada će se održati nastavak sjednice s time da će se omogućiti u međuvremenu detaljniji uvid u dokumentaciju i provedeni postupak donošenja i obrazloženja teksta Odluke o donošenju II. izmjena i dopuna Prostornog plana uređenja Grada Iloka – ciljane izmjene i dopune.

Sjednica završava s radom u 21,39. sati

Nastavak 16. sjednice Gradskog vijeća Grada Iloka, održane dana 10. veljače 2015.g. s početkom u 19.00 sati u Gradskoj vijećnici Grada Iloka, Trg N. Iločkog 13, Ilok.

Nazočni vijećnici: Miroslav Bošnjak, Ante Papak, Blaženka Rašić Roso, Franjo Kolak, Ivan Filipović, Darko Čuvardić, Blanka Rac, Ivan Barbarić, Zrinka Ožanić, Milan Mendan, Milan Bošnjaković, Ivana Raguž, Anna Pucovsky, Željko Sladetić, Zoran Relić i Mirko Čješko.

Nije nazočna: Ivan Plazonić.

Ostali nazočni: Zvonimir Dragun-gradonačelnik, Željko Prskalo-zamjenik gradonačelnika, Đurđica Tilović, Tatjana Faletar, Ivan Klasanović, Toni Lujić, i Nataša Maduna.

2. točka - Prijedlog Odluke o izradi II. izmjena i dopuna Prostornog plana uređenja Grada Iloka – ciljane izmjene i dopune - Z. Dragun – Obrazlaže da je za ovu točki sve napisano u Prijedlogu Odluke koji je dostavljen u materijalima za sjednicu. A.Papak – Raspravljali su o tome na klubu vijećnika. Svaka investicija je dobro došla. Z.Dragun – Obrazlaže da je u pitanju to što prostornim planom nisu bili predviđeni manji poljoprivrednici koji ništa nisu mogli graditi izvan grada. Radoš ima svoj prostorni plan, dok je Mladen Papak gradio sve sa građevinskim i ostalim dozvolama. F.Kolak – Da li je ista tvrtka radila izmjene i koliko je koštalo? I.Klasanović – Odgovara da su izmjene koštale oko 43.000 kn te ista tvrtka radi već 3 puta za redom. F.Kolak - Da li su sada predviđene vjetroelektrane? Z. Dragun – Nismo stigli sada to odraditi. F.Kolak – Predlaže da se u buduće vijećnici kontaktiraju prije sjednice oko sličnih stvari da se ne kasni s rokovima.
Nakon kraće rasprave jednoglasno se usvaja, sa 16 glasova ZA, Odluka o donošenju II. izmjena i dopuna Prostornog plana uređenja Grada Iloka – ciljane izmjene i dopune.

Sjednica završava s radom u 19.50

Zapisničar
Nataša Maduna

Predsjednik Gradskog vijeća
Željko Sladetić