


Zavod za prostorno planiranje
d.d.
Osijek, Vijenac Paje Kolarića 5a



PROSTOR ZA OVJERU TIJELA NADLEŽNOG ZA DONOŠENJE PLANA

3. CILJANE IZMJENE I DOPUNE PROSTORNOG PLANA UREĐENJA GRADA ŽUPANJA

Osijek, prosinac 2012.

Nositelj izrade plana:	VUKOVARSKO - SRIJEMSKA ŽUPANIJA GRAD ŽUPANJA
Plan izradio:	ZAVOD ZA PROSTORNO PLANIRANJE d.d. Osijek, Vijenac Paje Kolarića 5a
Naziv prostornog plana:	3. CILJANE IZMJENE I DOPUNE PROSTORNOG PLANA UREĐENJA GRADA ŽUPANJA
Odgovorna osoba:	<hr/> Krunoslav Lipić, dipl.ing.arh.
Odgovorni voditelj:	<hr/> SANDRA HORVAT, dipl.ing.arh.
Stručni tim:	Sandra Horvat, dipl.ing.arh. Vlado Sudar, dipl.ing.građ. Stjepan Stakor, dipl.ing.kult.tehn. Ivica Bugarić, dipl.ing.građ. Ljubica Majcan-Korkutović, dipl.turizm. Krunoslav Lipić dipl.ing.arh. Stojan Stojković, dipl.iur. Dr.sc. Stipan Penavin, dipl.oecc.
Tehnička obrada:	Ivana Radolović, građ.teh.vis.
Datum izrade:	prosinac 2012. godine

ZAVOD ZA PROSTORNO PLANIRANJE d.d. OSIJEK

Na temelju Članka 40. stavka 1. Zakona o prostornom uređenju i gradnji (NN br. 76/07, 38/09, 55/11, 90/11, 50/12), direktor Zavoda donosi

RJEŠENJE

O IMENOVANJU ODGOVORNOG VODITELJA NACRTA PRIJEDLOGA DOKUMENATA PROSTORNOG UREĐENJA

I

Imenuje se Sandra Horvat, dipl.ing.arh. za Odgovornog voditelja Nacrta prijedloga 3. ciljanih Izmjena i dopuna Prostornog plana uređenja Grada Županje.

II

Ovo Rješenje stupa na snagu danom donošenja.

Osijek, 28. svibnja 2012.

ZAVOD ZA PROSTORNO PLANIRANJE
d. d.
O S I J E K
Vijenac Paje Kolarića 5a

Direktor:
Krunoslav Lipić, dipl.ing.arh.



S A D R Ź A J

0. OPĆI DIO

1. Naslovna stranica
2. Potpisni list
3. Rješenje o imenovanju odgovornog voditelja Nacrta prijedloga dokumenata prostornog uređenja
4. Sadržaj
5. Izvadak iz sudskog registra
6. Suglasnost za upis u sudski registar nadležnog Ministarstva
7. Rješenje kojim se daje suglasnost za obavljanje svih stručnih poslova prostornog uređenja
8. Rješenje o upisu u Imenik ovlaštenih arhitekata Hrvatske komore arhitekata i inženjera u graditeljstvu

A) TEKSTUALNI DIO

Stranica

0. UVOD	1
1. OBRAZLOŽENJE IZMJENA I DOPUNA	1
2. IZMJENE I DOPUNE TEKSTUALNOG DIJELA PLANA	3
3. ODREDBE ZA PROVOĐENJE	6

B) KARTOGRAFSKI PRIKAZI

9

Mjerilo

0. Pregledna karta izmjena i dopuna,	1:25.000
1. Korištenje i namjena prostora, <i>Prostori za razvoj i uređenje</i>	1:25.000
2e: Vodnogospodarstvo <i>– Vodoopskrba i odvodnja otpadnih voda</i>	1:25.000
3. Uvjeti korištenja, uređenja i zaštite prostora, prirodna i kulturna baština	
4.a .1. Građevinska područja <i>naselja - Županja</i>	1:5.000
4.a .2. Građevinska područja <i>naselja - Županja</i>	1:5.000
4.a Građevinska područja <i>naselja Županja</i>	1:10000

C) STRUČNE PODLOGE I PROPISI NA KOJIMA SE TEMELJE PROSTORNO PLANSKA RJEŠENJA	10
D) ZAHTJEVI IZ ČLANKA 79. ZAKONA O PROSTORNOM UREĐENJU I GRADNJI	10
E) IZVJEŠĆE O JAVNOJ RASPRAVI	31
F) EVIDENCIJA POSTUPKA IZRADE I DONOŠENJA PROSTORNOG PLANA	73
G) SAŽETAK ZA JAVNOST	78
H) MIŠLJENJA / OČITOVANJA / SUGLASNOSTI NA NACRT KONAČNOG PRIJEDLOGA I KONAČNI PRIJEDLOG	80

REPUBLIKA HRVATSKA
TRGOVAČKI SUD U OSIJEKU

IZVADAK IZ SUDSKOG REGISTRA

SUBJEKT UPISA

MBS:
030006824

OIB:
78499807369

TVRTKA/NAZIV:
1 ZAVOD ZA PROSTORNO PLANIRANJE, dioničko društvo

SKRAĆENA TVRTKA/NAZIV:
1 ZPO, d.d.

PRIJEVOD TVRTKE/NAZIVA:
1 English Urban planing institute, share holding company,
Osijek, Croatia

SJEDIŠTE:
1 Osijek, Vij.P.Kolarića 5/A

PREDMET POSLOVANJA - DJELATNOŠTI:

1	51.1	- Posredovanje u trgovini
1	51.7	- Ostala trgovina na veliko
1	70.1	- Poslovanje vlastitim nekretninama
1	70.2	- Iznajmljivanje vlastitih nekretnina
1	70.31	- Agencije za promet nekretninama
1	72.3	- Obrada podataka
1	72.4	- Izrada baze podataka
1	74.13	- Istraživanje tržišta i ispit. javnog mnijenja
1	*	- Savjetovanje i poslovi u arhitektonskoj djelatnosti
1	*	- Inženjering, projektni menadžment i tehničke djelatnosti
1	*	- Izrada elaborata o ekonomskoj vrijednosti poduzeća
1	*	- Kopiranje, fotokopiranje, šapirografiranje i sl.usluge
1	*	- Izvođenje investicijskih radova u inozemstvu i ustupanje investicijskih radova stranoj osobi u Hrvatskoj, a od toga samo:
1	*	- Izrada ekspertiza i studija, invest.programa, prostornih i urban.planova i projekata, idejnih, glavnih i detaljnih projekata i investicijsko-tehn.dokumentacije, licitacijskih elab.(tenderske dokumentacije) i dr.investicijske dokument. za objekte i radove
1	*	- Organizacija izgradnje kompletnih objekata (inženjering), izvođački inženjering i savjetodavni (konsulting) inženjering
1	*	- Stručno-tehnički nadzor nad izvođenjem investicijskih radova u inozemstvu i nad izgradnjom investicijskih objekata

22-10-2010

D004, 2010-10-22 07:01:33

Stranica:





REPUBLIKA HRVATSKA
TRGOVAČKI SUD U OSIJEKU

IZVADAK IZ SUDSKOG REGISTRA

SUBJEKT UPISA

PREDMET POSLOVANJA - DJELATNOSTI:

- | | |
|------|---|
| 1 * | - Davanje stručne pomoći odnosno konzultantskih usluga u toku izgradnje i u radovima na izgrađenim objektima |
| 10 * | - izrada studija o značajnom utjecaju plana i programa na okoliš |
| 10 * | - izrada studija o utjecaju zahvata na okoliš uključujući i izradu studija o prihvatljivosti planiranog zahvata u području prirode i izradu elaborata o zaštiti okoliša koji se odnose na zahvate za koje nije propisana obveza procjene utjecaja na okoliš |
| 10 * | - izrada programa zaštite okoliša uključujući akcijske planove, izrada izvješća o stanju okoliša |

ČLANOVI UPRAVE/LIKVIDATORI:

- | | |
|---|---|
| 8 | Krunoslav Lipič, rođen 28.12.1955.godine, OI br.100459992/03
PU Osječko-baranjske
Osijek, Ivana Zajca 2 |
| 8 | - član uprave |
| 8 | - direktor, zastupa društvo pojedinačno i neograničeno |

NADZORNI ODBOR:

- | | |
|---|---|
| 8 | Sonja Cupec, 08.01.1947.godine, OI br.100923582/03 PU
Osječko-baranjska
Osijek, Sjenjak 44 |
| 8 | - predsjednik nadzornog odbora |
| 8 | Stjepan Stakor, rođen 14.05.1954.godine, OI br.13825154/98
MUP Osijek
Osijek, Vj.Gorana Zobundije 6 |
| 8 | - član nadzornog odbora |
| 9 | Vlado Sudar, rod.21.05.1958., OI br.15135247 MUP Osijek
Osijek, A.Paradžika 10 |
| 9 | - zamjenik predsjednika nadzornog odbora |

TEMELJNI KAPITAL:

- | | |
|---|-----------------|
| 2 | 978.000,00 kuna |
|---|-----------------|

PRAVNI ODNOSI:

Pravni oblik:

- | | |
|---|------------------|
| 1 | dioničko društvo |
|---|------------------|

Temeljni akt:

- | | |
|---|---|
| 1 | Statut usvojen 03.11.1995. o usklađenju općih akata sa Zakonom o trgovačkim društvima |
| 2 | Odluka o izmjeni statuta od 26.04.1996. god. o usklađenju |





REPUBLIKA HRVATSKA
TRGOVAČKI SUD U OSIJEKU

IZVADAK IZ SUDSKOG REGISTRA

SUBJEKT UPISA

PRAVNI ODNOSI:

Temeljni akt:

- temeljnog kapitala sa ZTD
5 Odluka Skupštine od 19.11.1999. godine o izmjenama i dopunama Statuta i Odluka Skupštine o izmjeni članova Nadzornog odbora.

Statut:

- 4 Odluka Skupštine od 19.11.1999.godine o izmjeni i dopuni Statuta, kojom se broj članova nadzornog odbora sa 5 članova smanjuje na 3 člana.
6 Odlukom Skupštine društva od 25.04.2003.g. brisan podnaslov ispred čl.15., promjenjen čl.18. koji se odnosi na oblik izdavanja dionica i vođenje podataka o pravima vezanim uz dionice, te brisani čl.18.-27. Statuta sa pripadajućim podnaslovima.
10 Odluka o izmjenama i dopunama Statuta, donesena na Skupštini Društva 04.10.2010. g., kojom se mijenjaju odredbe čl. 10., a odnose se na predmet poslovanja društva, te se dodaje članak 33. koji se odnosi na mogućnost imenovanja člana Nadzornog odbora

OSTALI PODACI:

- 7 Promjena osobnih podataka zamjenika predsjednika Nadzornog odbora zbog promjene adrese.

Upise u glavnu knjigu proveli su:

RBU Tt	Datum	Naziv suda
0001 Tt-95/956-2	21.11.1995	Trgovački sud u Osijeku
0002 Tt-96/337-2	06.06.1996	Trgovački sud u Osijeku
0003 Tt-97/872-4	16.09.1997	Trgovački sud u Osijeku
0004 Tt-00/173-2	18.02.2000	Trgovački sud u Osijeku
0005 Tt-00/73-4	18.02.2000	Trgovački sud u Osijeku
0006 Tt-03/605-2	26.05.2003	Trgovački sud u Osijeku
0007 Tt-03/1563-2	22.12.2003	Trgovački sud u Osijeku
0008 Tt-05/1376-7	10.01.2006	Trgovački sud u Osijeku
0009 Tt-07/1829-3	27.12.2007	Trgovački sud u Osijeku
0010 Tt-10/1736-2	19.10.2010	Trgovački sud u Osijeku

U Osijeku, 22. listopada 2010.

Ovlaštena osoba:

OVAJ IZVADAK VJERAN JE IZVORNIKU
BROJ UPISNIKA POD KOJIM JE IZVADAK
IZDAN R3-5218/10-2

TRGOVAČKI SUD U OSIJEKU

D004, 2010-10-22 07:01:33

Stranica: 3 od 3

Osijek,



10-2010
UPRAVA SUDSKOG
REGISTRA

[Signature]



REPUBLIKA HRVATSKA

MINISTARSTVO
PROSTORNOG UREĐENJA,
GRADITELJSTVA I STANOVANJA

10000 Zagreb, Ulica grada Vukovara 78
Tel: 01/61 33 444 fax: 01/61 12 131

ZAVOD ZA PROSTORNO PLANIRANJE, d. d.
O S I J E K

PRIMLJENO: 20. 09. 2012.			
Org. jed.	Broj	Prilog	Urednik
	438		

Uprava za prostorno uređenje

Klasa : 350-02/95-01/90
Urbroj: 531-02/1-1-95-2
Zagreb, 15. rujna 1995.

“ZAVOD ZA PROSTORNO PLANIRANJE” d.d.
Vijenac Paje Kolarića 5a
O S I J E K

Predmet: Suglasnost za upis u sudski registar
- dostavlja se

Na temelju odredbe članka 8. stavak 3. Zakona o prostornom uređenju (“Narodne novine”, br. 30/94) i odredbe članka 2. točka 1. Pravilnika o izdavanju suglasnosti za upis u sudski registar pravnih osoba koje obavljaju stručne poslove prostornog uređenja (“Narodne novine”, br. 93/94), Ministarstvo prostornog uređenja, graditeljstva i stanovanja daje

S U G L A S N O S T

ZA UPIS U SUDSKI REGISTAR

pravne osobe : **“ZAVOD ZA PROSTORNO PLANIRANJE” d.d.**

adresa : **OSIJEK, Vijenac Paje Kolarića 5a**

da obavlja stručne poslove prostornog uređenja u svezi s izradom:

- dokumenata prostornog uređenja i stručnih podloga za izdavanje lokacijskih dozvola

POMOĆNICA MINISTRICE
Gordana Butković dipl.inž.arh.





REPUBLIKA HRVATSKA
MINISTARSTVO ZAŠTITE OKOLIŠA,
PROSTORNOG UREĐENJA I
GRADITELJSTVA

10000 Zagreb, Ulica Republike Austrije 20
Tel: 01/37 82-444 Fax: 01/37 72-822

Uprava za prostorno uređenje

Klasa : UP/I-350-02/07-07/46

Urbr.: 531-06-07-3

Zagreb, 30. travnja 2007.

Ministarstvo zaštite okoliša, prostornog uređenja i graditeljstva, povodom zahtjeva tvrtke: ZAVOD ZA PROSTORNO PLANIRANJE d.d. iz Osijeka, Vijenac Paje Kolarića 5a, zastupan po direktoru: Krunoslav Lipić, dipl.ing.arh., za izdavanje suglasnosti za obavljanje stručnih poslova prostornog uređenja, na temelju odredbe članka 8.a stavka 1. Zakona o prostornom uređenju ("Narodne novine", br. 30/94, 68/98, 61/00, 32/02 i 100/04), donosi

RJEŠENJE

I. ZAVOD ZA PROSTORNO PLANIRANJE d.d. - u iz Osijeka, Vijenac Paje Kolarića 5a, daje se suglasnost za obavljanje svih stručnih poslova prostornog uređenja: izrade svih prostornih planova i stručnih podloga za izdavanje lokacijskih dozvola.

II. Pravna osoba iz točke I. izreke ovoga rješenja dužna je Ministarstvu zaštite okoliša, prostornog uređenja i graditeljstva dostaviti obavijest i dokumentaciju o naknadnoj promjeni uvjeta značajnih za davanje ove suglasnosti najkasnije u roku od 30 dana od dana nastanka promjene.

III. Suglasnost iz točke I. izreke ovoga rješenja oduzet će se ako pravna osoba prestane ispunjavati uvjete propisane za davanje suglasnosti ili ako stručne poslove prostornog uređenja obavlja protivno propisima koji uređuju prostorno uređenje.

Obrazloženje

ZAVOD ZA PROSTORNO PLANIRANJE d.d. iz Osijeka, Vijenac Paje Kolarića 5a, podnio je ovom Ministarstvu zahtjev za davanje suglasnosti za obavljanje svih stručnih poslova prostornog uređenja: izrade svih prostornih planova i stručnih podloga za izdavanje lokacijskih dozvola.

Uz zahtjev je priložio sve dokaze propisane člankom 3. Pravilnika o davanju i oduzimanju suglasnosti za obavljanje stručnih poslova prostornog uređenja ("Narodne novine", br. 21/06 i br.53/06) i to za slijedeće zaposlenike:

- Zvonimir Tucaković, dipl.ing.arh., ovlašteni arhitekt, br.ovl. 1161,
- Krunoslav Lipić, dipl.ing.arh., ovlašteni arhitekt, br.ovl. 1160,
- Sandra Horvat, dipl.ing.arh., ovlašteni arhitekt, br.ovl. 3036,
- Vanesa Bolf, dipl.ing.arh.,
- Vlado Sudar, dipl.ing.grad.,
- Ivica Bugarić, dipl.ing.grad.,
- Mirko Strahinić, dipl.ing.stroj.,

Uvidom u navedenu dokumentaciju utvrđeno je da podnositelj zahtjeva ispunjava sve uvjete za izdavanje zatražene suglasnosti, propisane odredbama članka 2. stavka 1. navedenog Pravilnika.

Slijedom izloženog, a na temelju odredbe članka 202. stavak 1. Zakona o općem upravnom postupku preuzetog Zakonom o preuzimanju Zakona o općem upravnom postupku u Republici Hrvatskoj ("Narodne novine", br. 53/91 i 103/96 - Presuda Ustavnog suda), riješeno je kao u točki I. izreke ovoga rješenja.

U točki II. izreke ovoga rješenja odlučeno je u skladu s člankom 7. stavkom 3. Pravilnika o davanju i oduzimanju suglasnosti za obavljanje stručnih poslova prostornog uređenja.

Upozorenje iz točke III. izreke ovoga rješenja u skladu je s člankom 8.a Zakona o prostornom uređenju.

Upravna pristojba u državnim biljezima u iznosu od 70 kn po TAR. br. 1. i 2. Tarife upravnih pristojbi Zakona o upravnim pristojbama ("Narodne novine", br. 8/96 i 110/04) naljepljena je na zahtjevu i poništena je.

UPUTA O PRAVNOM LIJEKU:

Ovo rješenje je konačno u upravnom postupku, te se protiv njega ne može izjaviti žalba, ali se može pokrenuti upravni spor pred Upravnim sudom Republike Hrvatske.

Upravni spor pokreće se tužbom koja se podnosi u roku od 30 dana od dana dostave ovog rješenja i predaje se neposredno ili preporučeno poštom Upravnom sudu Republike Hrvatske.



Dostaviti:

- ① ZAVOD ZA PROSTORNO PLANIRANJE d.d., Osijek, Vijenac P. Kolarića 5a,
2. Evidencija suglasnosti, ovdje
3. Spis, ovdje

**REPUBLIKA HRVATSKA**HRVATSKA KOMORA ARHITEKATA
I INŽENJERA U GRADITELJSTVUKlasa: UP/I-350-07/91-01/ 756
Urbroj: 314-01-99-1
Zagreb, 21. rujna 1999.

Na temelju članaka 24. i 50. Zakona o Hrvatskoj komori arhitekata i inženjera u graditeljstvu (Narodne novine, broj 47/98), Odbor za upise razreda arhitekata, rješavajući po zahtjevu koji je podnio LIPIĆ KRUNOSLAV, dipl.ing.arh., Osijek, Ivana Zajca 2, za upis u Imenik ovlaštenih arhitekata, donio je sljedeće

RJEŠENJE

1. U **Imenik ovlaštenih arhitekata** upisuje se **LIPIĆ KRUNOSLAV**, (JMBG 2812955300019), dipl.ing.arh., Osijek, u stručni smjer **Ovlašteni arhitekt**, pod rednim brojem **1160**, s danom upisa **01.09.99**.
2. Upisom u **Imenik ovlaštenih arhitekata**, LIPIĆ KRUNOSLAV, dipl.ing.arh., Osijek, stječe pravo na uporabu strukovnog naziva "**Ovlašteni arhitekt**" i pravo na obavljanje poslova temeljem članka 25. Zakona o Hrvatskoj komori arhitekata i inženjera u graditeljstvu, a u svezi sa člankom 4. stavkom 1. Statuta Hrvatske komore arhitekata i inženjera u graditeljstvu, te ostala prava i dužnosti sukladno posebnim propisima.
3. Ovlaštenom arhitektu izdaje se "**arhitektonska iskaznica**" i stječe pravo na uporabu "**pečata**".

Obrazloženje

LIPIĆ KRUNOSLAV, dipl.ing.arh. podnio je Zahtjev za upisu Imenik ovlaštenih arhitekata.

Odbor za upise razreda arhitekata proveo je postupak u povodu dostavljenog Zahtjeva, te je temeljem članka 24. stavka 2. Zakona o Hrvatskoj komori arhitekata i inženjera u graditeljstvu (Narodne novine, broj 40/99), a u svezi sa člankom 5. stavkom 4. i člankom 18. Statuta Hrvatske komore arhitekata i inženjera u graditeljstvu (Narodne novine, broj 40/99), riješeno kao u izreci.

Upisom u Imenik ovlaštenih arhitekata imenovana stječe pravo na izradu i uporabu pečata, sukladno članku 35. Statuta Hrvatske komore arhitekata i inženjera u graditeljstvu i na izdavanje "arhitektonske iskaznice".

Na temelju članka 141. stavka 1. točke 1. Zakona o općem upravnom postupku (Narodne novine, broj 53/91), predmet je riješen po skraćenom postupku.

Pouka o pravnom lijeku

Protiv ovog Rješenja žalba nije dopuštena, ali se može pokrenuti upravni spor podnošenjem tužbe Upravnom sudu Republike Hrvatske, u roku 30 dana od dana primitka ovog Rješenja.



Dostaviti:

1. LIPIĆ KRUNOSLAV
Osijek, Ivana Zajca 2
uz povrat potvrde o izvršenoj dostavi
2. U Zbirku isprava Komore
3. Pismohrana Komore

A) TEKSTUALNI DIO

O. UVOD

Prostorni plan uređenja grada Županja donesen je 2007. godine (Službeni vjesnik Grada Županje br. 1/07), a izmjene i dopune 2007. i 2010. godine („Službeni vjesnik“ Grada Županja broj: 6/07. i 2/10.), Grad Županja je, na temelju Odluke o izradi Izmjena i dopuna PPUG Županja *pristupila izradi Izmjena i dopuna navedenog Plana.*

Izmjene i dopune definirane su predmetnom Odlukom i obuhvaćaju:

1. preispitivanje utvrđivanja obveze izrade UPU-a za prostor koji se nalazi na sjeverozapadu Grada Županja i naslanja se na poduzetničku zonu „Sječine“.
2. određivanje lokacije za reciklažnog dvorišta neopasnog otpada, građevnog otpada, skladištenje opasnog otpada i korištenje obnovljivih izvora energije
3. korekcija granice zone sanitarne zaštite izvorišta „Bošnjaci“ i „Županja grad“ po zahtjevu Komunalca d.o.o. Županja i Hrvatskih voda

1. OBRAZLOŽENJE IZMJENA I DOPUNA

1. preispitivanje utvrđivanja obveze izrade UPU-a za prostor koji se nalazi na sjeverozapadu Grada Županja i naslanja se na poduzetničku zonu „Sječine“.

Izmjenama i dopunama PPUG Županje definira se obveza izrade Urbanističkog plana uređenja Gospodarske zone Sječine. Granica obuhvata Urbanističkog plana uređenja Gospodarske zone Sječine površine je 46,85 ha, a prikazana je na kartografskim prikazima 3.; 4.a.1.; 4.a.2. i 4.a.

2. određivanje lokacije za reciklažnog dvorišta neopasnog otpada, građevnog otpada i korištenje obnovljivih izvora energije

U svrhu određivanja lokacije za reciklažno dvorište neopasnog otpada, građevinskog otpada, i korištenje obnovljivih izvora energije dopunjen je tekstualni dio PPUG Županja i Odredbe za provođenje, te je u grafičkom dijelu Plana ucrtana tražena lokacija.

U tekstualnom dijelu Plana se u tekstu pod naslovom "3.6. Postupanje s otpadom" dodaje sljedeći pasus:

"Unutar "Gospodarskog područja" (istočno od D55) Županja planira se formiranje reciklažnog dvorišta neopasnog otpada i reciklažnog dvorišta građevinskog otpada."

Odredbe za provođenje se dopunjuju u članku 94. dodavanjem novog stavka (8) koji glasi:

"(8) Unutar područja gospodarske namjene istočno od Županje planirano je formiranje reciklažnog dvorišta neopasnog otpada i reciklažnog dvorišta građevinskog otpada."

Izmjene i dopune obuhvaćaju i ispravak tehničke pogreške vezano za broj katastarske čestice građevne čestice reciklažnog dvorišta građevnog otpada, južno od Županje. Ispravak se odnosi na ispravak broja građevne čestice, a sukladno kartografskom prikazu.

- U tekstualnom dijelu Plana u tekstu pod naslovom "3.6. Postupanje s otpadom" koji glasi:

"Za potrebe prihvata do uporabe građevnog otpada s područja Grada Županje određena je lokacija u jugozapadnom dijelu Grada, na dijelu k.č.br. 2993/2 k.o. Županja."

Mijenja se k.č.br. 2993/2 k.o. Županja u k.č.br. 2992/2 k.o. Županja.

- Odredbe za provođenje se mijenjaju u članku 94., stavak (4.a.), koji glasi:

"(4.a.) Za prihvata do uporabe građevnog otpada s područja Grada Županja određuje se lokacija na dijelu katastarske čestice broj 2993/2 k.o. Županja."

Tako da se umjesto k.č.br. 2993/2 upisuje k.č.br. 2992/2.

3. korekcija granice zone sanitarne zaštite izvorišta „Bošnjaci“ i „Županja grad“ po zahtjevu Komunalca d.o.o. Županja i Hrvatskih voda

Temeljem zahtjeva Komunalnog poduzeća "Komunalac" d.o.o. Županja a sukladno: novim odlukama o zonama sanitarne zaštite izvorišta vode za piće te Odluci o izradi Izmjena i dopuna PPUG, promijenjene su granice zona sanitarne zaštite izvorišta-crpilišta "Bošnjaci". Također su ucrtane zone zaštite izvorišta-crpilišta "Županja grad". Navedene promjene ucrtane su na kartografski prikaz: 2.e. "Vodnogospodarski sustav".

Izmjene i dopune izrađuju se u tekstualnom dijelu plana, Odredbama za provođenje i kartografskim prikazima:

1. Korištenje i namjena prostora, Prostori za razvoj i uređenje	1:25.000
2e: Vodnogospodarstvo – Vodoopskrba i odvodnja otpadnih voda	1:25.000
3. Uvjeti korištenja, uređenja i zaštite prostora, prirodna i kulturna baština	1:25.000
4.a.1. Građevinska područja <i>naselja</i> - Županja	1 :5.000
4.a.2. Građevinska područja <i>naselja</i> - Županja	1 :5.000
4.a Građevinska područja <i>naselja</i> Županja	1:10.000

2. IZMJENE I DOPUNE TEKSTUALNOG DIJELA PLANA

- U tekstualnom dijelu plana u poglavlju 3.2.2. Osnovna namjena i korištenje površina, tablica „ISKAZ PROSTORNIH POKAZATELJA ZA NAMJENU POVRŠINA“ koja glasi:

Red. broj	Naziv jedinice lok. samouprave GRAD ŽUPANJA	Oznaka	Ukupno ha	% od površine županije	stan/ha ha/stan
1.0.	ISKAZ PROSTORNIH POKAZATELJA ZA NAMJENU POVRŠINA				
1.1.	Građevna područja unutar naselja ukupno	GP	1215,0173		
	-izgrađeni dio GP -neizgrađeni dio (planirano proširenje) -mješovita namjena-izgrađeni dio (unutar GUP-a Županja) -mješovita namjena- neizgrađeni dio (unutar GUP-a Županja) -javna i društvena namjena -gospodarska namjena - proizvodna -gospodarska namjena - poslovna - komunalna namjena (otpad, ceste, infrastruktura) -grobља -sport i rekreacija	D I K OK, IS G R	121,8899 114,9891 469,5163 298,7466 1,6359 131,8295 14,8838 50,7327 2,6093 4,2742		
1.2.	Građevna područja van naselja ukupno	GP	251,8631		
	-izgrađeni dio GP -neizgrađeni dio (planirano proširenje) -povremeno stanovanje -mješovita namjena -gospodarska namjena - proizvodna -gospodarska namjena – poslovno obrtnička - komunalna namjena (infrastruktura, posebna) -grobља -sport i rekreacija	* M I K IS, N G R	221,5173 0,3419 21,5883 8,4156		
1.3.	Poljoprivredne površine ukupno	P	2665,4875		
	-osobito vrijedno obradivo - vrijedno obradivo tlo	P1 P2	1694,4716 971,0159		
1.4.	Šumske površine ukupno	Š	2413,0028		
	-gospodarske šume -šume posebne namjene	Š1 Š3	2296,0684 116,9344		
1.5.	Ostale poljoprivredne i šumske površine ukupno	PŠ	2376,2660		
1.6.	Ostale površine ukupno		2,6093		
	-grobље	G	2,6093		
	Grad ukupno		8920,8060		
2.0.	ZAŠTIĆENE CJELINE				
2.1.	Zaštićena prirodna baština		3252,2898		
	-zaštićeni krajolik - zona zaštite kultiviranog krajolika		178,7303 3073,5595		
2.2.	Zaštićena graditeljska baština		119,4029		
	- zaštićeno arheološko područje -povijesne graditeljske cjeline B zona zaštite -povijesne graditeljske cjeline C zona zaštite		44,7092 2,6606 72,0331		
	Grad ukupno		3371,69,27		
3.0.	KORIŠTENJE RESURSA				
3.1.	Energija		MW MWh		
3.2.	Voda		u1000m² u1000m²		Ne iskazuje se
3.3.	Mineralne sirovine		jed. mj. za sirov.		

Zamjenjuje se i glasi:

Red. broj	Naziv jedinice lok. samouprave GRAD ŽUPANJA	Oznaka	Ukupno ha	% od površine županije	stan/ha ha/stan
1.0.	ISKAZ PROSTORNIH POKAZATELJA ZA NAMJENU POVRŠINA				
1.1.	Građevna područja unutar naselja ukupno	GP	1215,0173		
	-izgrađeni dio GP -neizgrađeni dio (planirano proširenje) -mješovita namjena-izgrađeni dio (unutar GUP-a Županja) -mješovita namjena- neizgrađeni dio (unutar GUP-a Županja) -javna i društvena namjena -gospodarska namjena - proizvodna -gospodarska namjena - poslovna - komunalna namjena (otpad, ceste, infrastruktura) -grobља -sport i rekreacija	D I K OK, IS G R	121,8899 114,9891 469,5163 298,7466 1,6359 131,8295 14,8838 50,7327 2,6093 4,2742		
1.2.	Građevna područja van naselja ukupno	GP	251,8631		
	-izgrađeni dio GP -neizgrađeni dio (planirano proširenje) -povremeno stanovanje -mješovita namjena -gospodarska namjena - proizvodna -gospodarska namjena – poslovno obrtnička - komunalna namjena (infrastruktura, posebna, otpad) -grobља -sport i rekreacija	* M I K IS, N G R	220,8273 0,3419 22,2783 8,4156		
1.3.	Poljoprivredne površine ukupno	P	2665,4875		
	-osobito vrijedno obradivo - vrijedno obradivo tlo	P1 P2	1694,4716 971,0159		
1.4.	Šumske površine ukupno	Š	2413,0028		
	-gospodarske šume -šume posebne namjene	Š1 Š3	2296,0684 116,9344		
1.5.	Ostale poljoprivredne i šumske površine ukupno	PŠ	2376,2660		
1.6.	Ostale površine ukupno		2,6093		
	-grobље	G	2,6093		
	Grad ukupno		8920,8060		
2.0.	ZAŠTIĆENE CJELINE				
2.1.	Zaštićena prirodna baština		3252,2898		
	-zaštićeni krajolik - zona zaštite kultiviranog krajolika		178,7303 3073,5595		
2.2.	Zaštićena graditeljska baština		119,4029		
	- zaštićeno arheološko područje -povijesne graditeljske cjeline B zona zaštite -povijesne graditeljske cjeline C zona zaštite		44,7092 2,6606 72,0331		
	Grad ukupno		3371,69,27		
3.0.	KORIŠTENJE RESURSA				
3.1.	Energija		MW MWh	Ne iskazuje se	
3.2.	Voda		u1000m² u1000m²		
3.3.	Mineralne sirovine		jed. mj. za sirov.		

- **U tekstualnom dijelu Plana pod naslovom "3.6. POSTUPANJE S OTPADOM", na kraju postojećeg teksta se dodaje novi pasus koji glasi:**

"Unutar "Gospodarskog područja" (istočno od D55) Županja planira se formiranje reciklažnog dvorišta neopasnog otpada i reciklažnog dvorišta građevinskog otpada."

- **U tekstualnom dijelu Plana u tekstu pod naslovom "3.6. Postupanje s otpadom" koji glasi:**

"Za potrebe prihvata do uporabe građevnog otpada s područja Grada Županje određena je lokacija u jugozapadnom dijelu Grada, na dijelu k.č.br. 2993/2 k.o. Županja.

Mijenja se k.č.br. 2993/2 k.o. Županja u k.č.br. 2992/2 k.o. Županja."

3. ODREDBE ZA PROVOĐENJE

Odredbe za provođenje PPUG Županja se mijenjaju kako slijedi:

Članak 4.

- U članku 53., iza stavka (1), dodaje se stavak (1a) koji glasi:

"(1a) Unutar **gospodarskog područja**-istočno od Županje planirano je formiranje reciklažnog dvorišta neopasnog otpada i reciklažnog dvorišta građevinskog otpada. Na ovim površinama dozvoljeno je, uz sadržaje vezane za gospodarenje otpadom, graditi i građevine gospodarskih i sl. djelatnosti koje su dozvoljene unutar gospodarske namjene (nakon ili istovremeno s izgradnjom sadržaja vezanih za gospodarenje otpadom)."

Članak 5.

- U članku 54., iza stavka (1), dodaje se stavak (1a) koji glasi:

"(1a) Unutar **gospodarskog područja**-istočno od Županje planirano je formiranje reciklažnog dvorišta neopasnog otpada i reciklažnog dvorišta građevinskog otpada. Na ovim površinama prikazanim na kartografskom prikazu br. 1. dozvoljeno je, uz sadržaje vezane za gospodarenje otpadom, graditi i građevine gospodarskih i sl. djelatnosti koje su dozvoljene unutar gospodarske namjene (nakon ili istovremeno s izgradnjom sadržaja vezanih za gospodarenje otpadom)."

Članak 6.

- Članak 76.a. zamjenjuje se i glasi:

"(76.a.) Planom se omogućava planiranje i izgradnja postrojenja za proizvodnju električne energije i/ili toplinske energije (elektrana i sl.) koje kao resurs koriste obnovljive izvore energije (vjetar, sunce, biomasa i sl.) uz obvezu smještaja izvan područja: zaštićene prirode, zaštićenih krajolika, zaštićenih područja graditeljske baštine i arheoloških lokaliteta te drugih područja za koje uvjete korištenja i uređenja prostora određuju državne ustanove i ustanove s javnim ovlastima.

Proizvedena električna energija može se koristiti za vlastite elektroenergetske potrebe, a višak ili ukupna proizvedena električna energija bi se predavala u elektrodistribucijski sustav. Za omogućavanje preuzimanja viška ili ukupne proizvedene električne energije u distribucijski sustav omogućava se izgradnja elektroenergetskih postrojenja (trafostanica ili rasklopišta), veličine i snage potrebne za prihvat viška ili cjelokupno proizvedene električne energije, kao i priključnih vodova za njihovo povezivanje sa postojećom elektroenergetskom mrežom.

Postrojenja za proizvodnju električne energije i/ili toplinske energije koja kao resurs koriste obnovljive izvore energije mogu se graditi izvan granica građevinskih područja, u izdvojenim građevinskim područjima i unutar granica građevinskog područja naselja.

Postrojenja za proizvodnju električne energije i/ili toplinske energije koja kao resurs koriste biogorivo, krute mase, bioplina i sl., mogu se graditi izvan granica građevinskih područja samo u sklopu namjena koja su dozvoljena izvan granica

građevinskih područja kao npr. farme, proizvodno poljoprivredno-gospodarski pogoni i sl.

U izdvojenim građevinskim područjima gospodarske namjene (proizvodna, poslovna i poljoprivredna) mogu se kao resursi koristiti svi obnovljivi izvori energije, dok se u izdvojenim građevinskim područjima drugih namjena (ugostiteljsko-turističke, športsko-rekreacijske i dr.) kao resurs može se koristiti samo obnovljivi izvor energije kao što je sunce, vjetar i geotermalna energija.

Unutar granica građevinskih područja naselja postrojenja za proizvodnju električne energije i/ili toplinske energije koje kao resurs koriste obnovljive izvore energije sunce (solarni kolektori) mogu se graditi na građevnim česticama neovisno o namjeni (osim prometnih i javnih zelenih površina) sukladno posebnim propisima.

Postrojenja za proizvodnju električne energije i/ili toplinske energije (elektrana i sl.) koje kao resurs koriste obnovljive izvore energije koji mogu imati nepovoljan utjecaj na okoliš unutar granica građevinskog područja naselja mogu se graditi:

- u gospodarskim zonama pod uvjetom da udaljenost građevine postrojenja za proizvodnju električne energije i/ili toplinske energije od regulacijske linije i dvorišnih međa iznosi minimalno 5 m,
- na građevnoj čestici proizvodne namjene pod uvjetom da je udaljenost građevine postrojenja za proizvodnju električne energije i/ili toplinske energije od regulacijske linije je minimalno 10m, a od dvorišnih međa je minimalno 5m, (osim kada graniči sa građevnom česticom stambene te javne i društvene namjene udaljenost od dvorišne međe je minimalno 10m),
- na građevnoj čestici obiteljske stambene građevine pod uvjetom:
 - da ima izgrađenu ili se planira gradnja građevine za smještaj životinja do maksimalno 50 uvjetnih grla, (ako postrojenje koristi kao jedan od resursa fekalije i/ili ostatke životinja),
 - udaljenost građevine postrojenja za proizvodnju električne energije i/ili toplinske energije od regulacijske linije je minimalno 50m, a od dvorišnih međa je minimalno 5m,
 - da proizvedenu električnu energiju i/ili toplinsku energiju većim dijelom koristi za vlastite potrebe, a manji dio za daljnju distribuciju u elektroenergetski sustav."

Članak 7.

- U članku 94., stavak (4.a.), zamjenjuje se i glasi:

"(4.a.) Za prihvat do oporabe građevnog otpada s područja Grada Županja određuje se lokacija na dijelu katastarske čestice broj 2992/2 k.o. Županja."

Članak 8.

- U članku 94., se nakon postojećeg stavka (7) dodaje novi stavak (8) koji glasi:

"(8) Unutar **gospodarskog područja**-istočno od Županje planirano je formiranje reciklažnog dvorišta neopasnog otpada i reciklažnog dvorišta građevinskog otpada. Na

ovim površinama prikazanim na kartografskom prikazu br. 1. dozvoljeno je, uz sadržaje vezane za gospodarenje otpadom, graditi i građevine gospodarskih i sl. djelatnosti koje su dozvoljene unutar gospodarske namjene (nakon ili istovremeno s izgradnjom sadržaja vezanih za gospodarenje otpadom)."

Članak 9.

- **Članak 102., stavak (2) koji glasi:**

"(2) U cilju provođenja ovoga Plana i zaštite prostora neophodna je izrada slijedećih planova nižeg reda:

1. Urbanistički plan uređenja grada Županja
2. Urbanistički plan uređenja gospodarskog područja (istočno od D55), Županja
3. Detaljni plan proširenja groblja u Županji i Štitaru

Programom mjera za unapređenje stanja u prostoru odredit će se vremenski plan izrade navedenih detaljnijih planova uređenja za određena područja Grada."

Zamjenjuje se i glasi:

"(2) U cilju provođenja ovoga Plana i zaštite prostora neophodna je izrada slijedećih planova nižeg reda:

1. Urbanistički plan uređenja grada Županja
2. Urbanistički plan uređenja gospodarskog područja (istočno od D55), Županja
3. Urbanistički plan uređenja Gospodarske zone Sječine
4. Detaljni plan proširenja groblja u Županji i Štitaru

Izvješćem o stanju u prostoru odredit će se vremenski plan izrade navedenih detaljnijih planova uređenja za određena područja Grada."

** Članci Odredbi za provođenje započinju brojem 4 radi usklađenosti brojeva članaka s Odlukom o donošenju

B) KARTOGRAFSKI PRIKAZI

Postojeći kartografski prikazi:

1.	Korištenje i namjena prostora, Prostori za razvoj i uređenje	1:25.000
2e:	Vodnogospodarstvo – Vodoopskrba i odvodnja otpadnih voda	1:25.000
3.	Uvjeti korištenja, uređenja i zaštite prostora, prirodna i kulturna baština	1:25.000
4.a .1.	Građevinska područja <i>naselja</i> - <i>Županja</i>	1: 5.000
4.a .2.	Građevinska područja <i>naselja</i> - <i>Županja</i>	1: 5.000
4.a	Građevinska područja naselja <i>Županja</i>	1: 10000

se stavljaju van snage i zamjenjuje novim:

1.	Korištenje i namjena prostora, Prostori za razvoj i uređenje	1:25.000
2e:	Vodnogospodarstvo – Vodoopskrba i odvodnja otpadnih voda	1:25.000
3.	Uvjeti korištenja, uređenja i zaštite prostora, prirodna i kulturna baština	1:25.000
4.a .1.	Građevinska područja <i>naselja</i> - <i>Županja</i>	1: 5.000
4.a .2.	Građevinska područja <i>naselja</i> - <i>Županja</i>	1: 5.000
4.a	Građevinska područja naselja <i>Županja</i>	1:10000

POPIS KARTOGRAFSAKIH PRIKAZA

Mjerilo

O.	Pregledna karta izmjena i dopuna,	1.25.000
1.	Korištenje i namjena prostora, <i>Prostori za razvoj i uređenje</i>	1:25.000
2e:	Vodnogospodarstvo – <i>Vodoopskrba i odvodnja otpadnih voda</i>	1:25.000
3.	Uvjeti korištenja, uređenja i zaštite prostora, prirodna i kulturna baština	
4.a .1.	Građevinska područja <i>naselja</i> - <i>Županja</i>	1: 5.000
4.a .2.	Građevinska područja <i>naselja</i> - <i>Županja</i>	1: 5.000
4.a	Građevinska područja <i>naselja</i> <i>Županja</i>	1:10000

C) STRUČNE PODLOGE I PROPISI, NA KOJIMA SE TEMELJE PROSTORNO PLANSKA RJEŠENJA

- Prostorni plan Vukovarsko - srijemske županije
- Zakon o prostornom uređenju i gradnji

D) ZAHTJEVI IZ ČLANKA 79. ZAKONA O PROSTORNOM UREĐENJU I GRADNJI

Nositelj izrade je prema članku 79. Zakona o prostornom uređenju i gradnji dostavio pozive za dostavu zahtjeva tijela i osoba. Podatke su dostavila sljedeća tijela i osobe:

1. MUP- PU Vukovarsko – srijemska
2. HAKOM
3. Državna uprava za zaštitu i spašavanje
4. Ministarstvo kulture, Konzervatorski odjel u Vukovaru
5. Ministarstvo obrane
6. Ministarstvo zaštite okoliša i prirode
7. Ministarstvo poljoprivrede-vezano za poljop. zemlj.
8. Ministarstvo poljoprivrede-vezano za šumsko zemlj.
9. Grad Županja, Upravni odjel za komunalno gospodarstvo, prostorno uređenje i geodetske poslove

REPUBLIKA HRVATSKA
VUKOVARSKO-SRIJEMSKA ŽUPANIJA
2212/01 GRAD ŽUPANJA

Primljeno	10.04.2012	
Org. jed.	Klasa	
	Ur. broj	



REPUBLIKA HRVATSKA
MINISTARSTVO UNUTARNJIH POSLOVA
POLICIJSKA UPRAVA VUKOVARSKO-SRIJEMSKA
Odjel upravnih i inspekcijskih poslova

NEKLASIFICIRANO
poštanskom službom
3. NVD

Broj: 511-15-06/5-1489/2-2012. 5/2
Vinkovci, 04.04.2012. godine

REPUBLIKA HRVATSKA
VUKOVARSKO-SRIJEMSKA ŽUPANIJA
Grad Županja

PREDMET: Izmjene i dopune prostornog plana Grada Županje
uvjeti na temelju Zakona o zaštiti od požara i drugih propisa,
dostavljaju se.-

VEZA: vaše traženje klasa: 350-02/12-01/01 od 03.04.2012. godine

Uzimajući u obzir postojeća i nova naselja, građevine, postrojenja i prostore te njihova požarna opterećenja i zauzetost osobama a sukladno članku 23. stavak 2. i 3. Zakona o zaštiti od požara (NN 92/10), pri donošenju dokumenata prostornog uređenja treba voditi računa o prostornim uvjetima zaštite od požara koje je potrebno planirati sukladno važećim propisima.

1. Mogućnosti evakuacije i spašavanja ljudi, životinja i imovine:
 - Zakon o zaštiti od požara
 - Zakon o eksplozivnim tvarima
 - Zakon o zapaljivim tekućinama i plinovima
 - Procjena ugroženosti od požara i tehnoloških eksplozija
 - Pravilnik o uvjetima za vatrogasne pristupe
 - Važeći propisi i norme kojima su propisani uvjeti evakuacije i spašavanja (NFPA-101 i drugi)
2. Sigurnosne udaljenosti između građevina i njihovo požarno odjeljivanje:
 - Zakon o zaštiti od požara
 - Zakon o zapaljivim tekućinama i plinovima
 - Zakon o eksplozivnim tvarima

- Pravilnik o zapaljivim tekućinama i plinovima
 - Pravilnik o zaštiti skladišta od požara i eksplozija
 - Pravilnik o tehničkim normativima za zaštitu visokih objekata od požara
 - Pravilnik o mjerama zaštite od elementarnih nepogoda i ratnih opasnosti u prostornom planiranju i uređivanju prostora
 - Pravilnik o ukapljenom naftnom plinu
 - Uvjeti operatora distribucijskog sustava ili operatora transportnog sustava prirodnog plina
 - Važeći propisi i norme kojima su propisani uvjeti otpornosti na požar i drugi uvjeti koje građevine moraju zadovoljiti u slučaju požara
3. Osiguranje pristupa i operativnih površina za vatrogasna vozila:
- Zakon o zaštiti od požara
 - Pravilnik o hidrantskoj mreži za gašenje požara
 - Pravilnik o zapaljivim tekućinama
 - Pravilnik o ukapljenom naftnom plinu
 - Procjena ugroženosti i Plan zaštite od požara općine Stari Jankovci
 - Uvjeti lokalnog i regionalnog distributera vode

S poštovanjem,



NAČELNICA ODJELA

Gordana Vučić dipl. iur.

DOSTAVITI:

1. Grad Županja, J. J. Strossmayera 1, Županja
2. Inspektorat unutarnjih poslova, ovdje
3. Pismohrana



REPUBLIKA HRVATSKA
VUKOVARSKO-SRIJEMSKA ŽUPANIJA
2212/01 GRAD ŽUPANJA

Prilijeno		09 04 2012
Org. jed.	Klasa	
	Ur. broj	

KLASA: 350-05/12-01/110
URBROJ: 376-10/SP-12-2 (JŠ)
Zagreb, 4. travanj 2012. god.

Republika Hrvatska
Vukovarsko - Srijemska županija
Grad Županja
Upravni odjel za komunalno gospodarstvo, prostorno
uređenje i geodetske poslove
J.J. Strossmayerova 1
32270 Županja

PREDMET: CILJANE IZMJENE I DOPUNE PPU GRADA ŽUPANJE - OBAVIJEST

Veza: Vaš dopis KLASA: 350-02/12-01/01, UR.BR.:2212/01-04/2-12-5, od 3. travnja 2012.

Temeljem vašeg zahtjeva obaviještavamo vas da je za ciljane izmjene i dopune PPUG Županje potrebno utvrditi da li se istima zadire u sustav planiranih elektroničkih komunikacija (dalje EK). U slučaju da se izmjenama i dopunama plana mijenjaju uvjeti za EK infrastrukturu izmjene i dopune potrebno je uskladiti sa našim smjernicama/zahtjevima koje dostavljamo u prilogu.

S poštovanjem,

HRVATSKA AGENCIJA ZA POŠTU I ELEKTRONIČKE KOMUNIKACIJE
ZAGREB, Jurišićeva 13
3
RAVNA TELJ
UZ
dr. sc. Dražen Lučić

Dostaviti: Naslovu preporučeno

Prilog:

-Smjernice za sadržaj PPUG u dijelu planiranja elektroničkih komunikacija

SMJERNICE ZA IZRADU PPU U DIJELU PLANIRANJA ELEKTRONIČKIH KOMUNIKACIJA

Prema odredbi čl. 3. Zakona o elektroničkim komunikacijama (Narodne novine br, 73/08 i 90/2011 u daljem tekstu ZEK), Elektronička komunikacijska infrastruktura, obavljanje djelatnosti elektroničkih komunikacijskih mreža i usluga, prostorno planiranje, gradnja, održavanje, razvoj i korištenje elektroničkih komunikacijskih mreža, elektroničke komunikacijske infrastrukture i druge povezane opreme te upravljanje i uporaba radiofrekvencijskog spektra, adresnog i brojevnog prostora, kao prirodno ograničenih općih dobara, **od interesa su za Republiku Hrvatsku** i da se prema odredbi iz čl. 25. st. 3. ZEK-a **elektronička komunikacijska infrastruktura mora planirati u dokumentima prostornog uređenja**. Temeljem odredbi iz čl. 25. st. (9) ZEK-a Hrvatska agencija za poštu i elektroničke komunikacije (HAKOM) **utvrđuje i izdaje zahtjeve i mišljenja** u postupku izrade i donošenja dokumenata prostornog uređenja.

Člankom 5. ZEK-a **Republika Hrvatska ustanovila je HAKOM** kao regulatornu agenciju s javnim ovlastima, koja posljedično odredbi iz članka 11. Zakona o prostornom uređenju i gradnji surađuje s jedinicama lokalne i područne samouprave radi ostvarivanja ciljeva prostornog uređenja u procesu prostornog planiranja, zaštiti prostora, graditeljskoj i urbanoj obnovi i obavljanju drugih aktivnosti u izvršavanju obveza prostornog uređenja.

Također sukladno odredbama iz čl. 74. Zakona o prostornom uređenju i gradnji prostorni plan općine određuje osobito i osnovu prometne, javne komunalne i **druge infrastrukture** dakle i **elektroničke komunikacijske infrastrukture**.

U skladu s naprijed navedenim zakonskim odredbama predmetni PPUO treba sadržavati **smjernice** za izgradnju nove i rekonstrukciju-širenje postojeće elektroničke komunikacijske infrastrukture kako slijedi:

Novu elektroničku komunikacijsku infrastrukturu za pružanje javnih komunikacijskih usluga **putem elektroničkih komunikacijskih vodova**, odrediti **planiranjem koridora** primjenjujući slijedeća načela:

- za gradove i naselja gradskog obilježja: podzemno u zoni pješačkih staza ili zelenih površina;
- za ostala naselja: podzemno i/ili nadzemno u zoni pješačkih staza ili zelenih površina;
- za međunarodno, magistralno i međumjesno povezivanje: podzemno slijedeći koridore prometnica ili željezničkih pruga. Iznimno kada je to moguće, samo radi bitnog skraćivanja trasa, koridor se može planirati i izvan koridora prometnica ili željezničkih pruga vodeći računa o pravu vlasništva.
- **Za izgrađenu elektroničku komunikacijsku infrastrukturu** za pružanje javnih komunikacijskih usluga putem elektroničkih komunikacijskih vodova planirati **dogradnju, odnosno rekonstrukciju** te eventualno proširenje radi implementacije novih tehnologija i/ili kolokacija odnosno potreba novih operatora, **vodeći računa o pravu zajedničkog korištenja** od strane svih operatora.
- **Novu elektroničku komunikacijsku infrastrukturu** za pružanje komunikacijskih usluga **putem elektromagnetskih valova, bez korištenja vodova**, odrediti planiranjem postave **baznih stanica i njihovih antenskih sustava** na antenskim prihvataima na izgrađenim građevinama i rešetkastim i/ili jednocijevnim stupovima u gradovima, naseljima i izvan njih, **bez detaljnog definiranja (točkastog označavanja) lokacija** različito za:
 - gradove i gusto naseljena područja ili njihove dijelove i to posebno za brdovita i posebno za ravničasta područja;

-ostala naselja i to posebno za brdovita i posebno za ravničasta područja;
vodeći računa o mogućnosti pokrivanja tih područja radijskim signalom koji će se emitirati radijskim sustavima smještenim na te antenske prihvate (zgrade i/ili stupove) uz **načelo zajedničkog korištenja** od strane svih operatora-koncesionara, gdje god je to moguće.

Prostorni planovi **ne smiju sadržavati nazive tvrtki (operatora), uređaja i nazivlja** kojima bi se moglo narušiti pravo na ravnopravno tržišno natjecanje.

Podatke o postojećoj elektroničkoj komunikacijskoj infrastrukturi u zoni obuhvata plana kao i podatke o pokrivenosti područja radijskim signalom operatora pokretnih komunikacija, projektant-planer prikuplja od nadležnog ureda za katastar, operatora za pružanje elektroničkih komunikacijskih usluga uz uporabu radiofrekvencijskog spektra i operatora za pružanje elektroničkih komunikacijskih usluga putem elektroničkih komunikacijskih vodova. Popis u prilogu.

Prije prihvaćanja Konačnog prijedloga PPU-a, nositelj izrade dužan je pribaviti mišljenje HAKOM-a.

Prilog:
- Popis operatora

**POPIS OPERATORA ZA PRUŽANJE ELEKTRONIČKIH KOMUNIKACIJSKIH USLUGA PUTEM ELEKTRONIČKIH
KOMUNIKACIJSKIH VODOVA**

1	B. NET HRVATSKA d.o.o.	Avenija Dubrovnik 16	10000 Zagreb	t: 65 66 160 091 6566 160 f: 65 96 530	infrastruktura@bnet.hr
2	HRVATSKI TELEKOM d.d. Regija 1	Av. Dubrovnik 26	10000 Zagreb	098 387277	Nada Pašalić nada.pasalic@t.ht.hr
	HRVATSKI TELEKOM d.d. Regija 2	Vinkovačka 19	21000 Split	098320991	Mirela Domazet mirela.domazet@t.ht.hr
	HRVATSKI TELEKOM d.d. Regija 3	Ciottina 17a	51000 Rijeka	098 610610	Milan Matajija milan.matajija@t.ht.hr
	HRVATSKI TELEKOM d.d. Regija 4	K.A. Stepinca 8b	31000 Osijek	098 467457	Mladen Kuhar mladen.kuhar@t.ht.hr
3	METRONET TELEKOMUNIKACIJE d.d.	Ulica grada Vukovara 269 d	10000 Zagreb	t: 63 27 000 f: 63 27 011	robert.horvat@metronet.hr
4	OT-OPTIMA TELEKOM d.d. Regija sjever	Cebini 28, Buzin	10010 Zagreb	t: 01/ 54 92 310 f: 01/ 54 92 019	Damir Hrzina damir.hrzina@optima-telekom.hr
	OT-OPTIMA TELEKOM d.d. Regija jug	Trg Hrvatske bratske zajednice 8/II	21000 Split	021 492810	Marijan Visalović marijan.vrsalovic@optima- telekom.hr
	OT-OPTIMA TELEKOM d.d. Regija zapad	A. Kacića Miošića 13	51000 Rijeka	051 492 711	Alojz Šajina alojz.sajina@optima-telekom.hr
	OT-OPTIMA TELEKOM d.d. Regija istok	Lorenza Jägera 2	31000 Osijek	031 492 931	Željko Pleša zeljko.plesa@optima-telekom.hr

NAPOMENA: Bnet sa svojom mrežom prisutan je u sljedećim županijama:

Grad Zagreb
Zagrebačka županija
Splitsko-dalmatinska županija
Zadarska županija
Osječko-baranjska županija
Primorsko-goranska županija

Ako se objekt gradi u županiji koja nije na popisu tada nije potrebno kontaktirati B.NET HRVATSKA d.o.o.

POPIS KONCESIONARA ZA PRUŽANJE ELEKTRONIČKIH KOMUNIKACIJSKIH USLUGA UZ UPORABU RF SPEKTRA					
	NAZIV KONCESIONARA	ADRESA	KONTAKT OSOBA	TEL/FAX	E-MAIL
1.	TELE2 d.o.o.	Ul. grada Vukovara 269d ZAGREB	MILJENKO KLARIĆ	tel: 01/ 6328 383 095/ 6328 383	marijana.grubasic@tele2.com
2.	HRVATSKI TELEKOM d.d. Sektor F7.4	Jurišićeva 13 10 000 ZAGREB	Sonja Matković	tel: 01/ 4983 100	sonja.matkovic@t-mobile.hr
3.	VIPnet d.o.o.	Vrtini put 1 ZAGREB	DAMIR DIJANIĆ	tel: 021/ 4691 810 091/ 469 1810	d.dijanic@vipnet.hr



REPUBLIKA HRVATSKA

DRŽAVNA UPRAVA ZA ZAŠTITU I SPAŠAVANJE
 Područni ured za zaštitu i spašavanje Vukovar
 Odjel za preventivne, planske i inspeksijske poslove

Vukovar, L. Ružičke 1

KLASA: 350-02/12-01/08

URBROJ: 543-19-01-12-2

Vukovar, 10. travnja 2012. godine

REPUBLIKA HRVATSKA
 VUKOVARSKO-SRIJEMSKA ŽUPANIJA
 2212/01 GRAD ŽUPANJA

Primljeno	
Org. jed.	Klasa
	Ur. broj

12.04.2012

Grad Županja
 Upravni odjel za komunalno gospodarstvo,
 prostorno uređenje i geodetske poslove
 J. J. Strossmayera 1
 Ž u p a n j a

Predmet. Izrada ciljanih izmjena i dopuna PPU Grada Županja
 -očitanje, dostavlja se

Veza: Vaš dopis, KLASA: 350-02/09-01/7,
 UR BROJ:2212/01-05-09-16,
 od 03. travnja 2012. godine

U svezi vašeg akta, broj i datum gornji, obavještavamo Vas da za sada *nemamo posebnih zahtjeva*, no ne isključujemo mogućnost da iste dostavimo nakon što se izradi nacrt prijedloga izmjena i dopuna.

Dostaviti:

1. Naslovu,
2. Pismohrani, ovdje

S Poštovanjem!

PROČELNIK

Zdenko Lovrić, dipl. ing.



Zdenko Lovrić



REPUBLIKA HRVATSKA
 MINISTARSTVO KULTURE
 Uprava za zaštitu kulturne baštine
 Konzervatorski odjel u Vukovaru
 32000 Vukovar, Olajnica 19, p.p. 4
 Tel. 032/443-203 fax. 032/443-199

REPUBLIKA HRVATSKA
 VUKOVARSKO-SRIJEMSKA ŽUPANIJA
 2212/01 GRAD ŽUPANJA

Primljeno	07.05.2012	
Org. jed.	Klasa	
	Ur. broj	

GRAD ŽUPANJA
 Upravni odjel za komunalno gospodarstvo,
 prostorno uređenje i geodetske poslove
 J. J. Strossmayera 1
 32270 Županja

Klasa: 612-08/12-10/0120
 Urbroj: 532-04-22/2-12-2
 Vukovar, 25. 04. 2012.

Predmet: Županja, Ciljane Izmjene i dopune Prostornog plana uređenja Grada Županja, zahtjevi – dostavljaju se

Na područje Ciljanih izmjena i dopuna PPUG Županja u cijelosti se primjenjuje sustav mjera zaštite kulturne baštine i odredbe za provođenje iz važećeg PPUO Županja.

Budući da nam uz Odluku nisu dostavljeni kartografski prikazi ne možemo u cijelosti utvrditi jesu li potrebne dodatne mjere zaštite kulturne baštine koje nisu navedene u važećem PPUG Županja. Prema potrebi ćemo dostaviti dodatne zahtjeve kada nam bude dostavljen Nacrtni prijedloga ciljanih Izmjena i dopuna PPUG Županja za javnu raspravu, odnosno svi materijali potrebni za procjenu.

Napominjemo, budući da se ciljane Izmjene i dopune PPUG Županja odnose samo na točke određene Odlukom o izradi istih u ovim izmjenama nije bilo moguće u cijelosti ažurirati podatke o kulturnim dobrima. Prilikom donošenja sljedeće Odluke o izradi izmjena i dopuna PPUG Županja u Odluku je potrebno unijeti točku: "Usklađivanje sa zahtjevima Ministarstva kulture o zaštiti kulturne baštine" na temelju koje će biti moguće u prostorni plan unijeti ažurirane podatke o kulturnim dobrima na području cijelog Grada Županja.

Stručni suradnik
 Marko Mikolašević, dipl.arheol.

Pročelnica
 Zdenka Predrijevac, dipl.inž.grad.



- Dostaviti:
1. Naslovu
 2. Dokumentacija, ovdje
 3. Pismohrana, ovdje



REPUBLIKA HRVATSKA
MINISTARSTVO OBRANE
ZAGREB

REPUBLIKA HRVATSKA
VUKOVARSKO-SRIJEMSKA ŽUPANIJA
2212/01 GRAD ŽUPANJA

Primijeno	26.04.2012.	
Org. jed.	Klasa	
	Ur. broj	

UPRAVA ZA MATERIJALNE RESURSE

**SEKTOR ZA NEKRETNINE, GRADITELJSTVO
I ZAŠTITU OKOLIŠA
SLUŽBA ZA GRADITELJSTVO I ZAŠTITU OKOLIŠA**

KLASA: 350-02/12-01/105
URBROJ: 512M3-020201-12-2

Zagreb, 23. travanj 2012.

**VUKOVARSKO-SRIJEMSKA ŽUPANIJA
GRAD ŽUPANJA**
Upravni odjel za komunalno gospodarstvo,
prostorno uređenje i geodetske poslove

**PREDMET: Prostorni plan uređenja
Grada Županje
- očitovanje, dostavlja se**

**VEZA: Vaš akt KLASA: 350-02/12-01/01, URBROJ: 2212/01-04/2-12-5
od 03. travnja 2012. godine**

Poštovani!

Dopisom iz veze predmeta Vukovarsko-srijemske županije, Grada Županje, zatražena je dostava planskih smjernica za potrebe izrade ciljanih Izmjena i dopuna Prostornog plana uređenja Grada Županje.

Temeljem odredbe članka 18. Zakona o obrani (Narodne novine broj 33/02, 58/02 i 76/07) i Pravilnika o zaštitnim i sigurnosnim zonama vojnih objekata (Narodne novine 175/03), obavještavamo vas da na navedenom području obuhvata plana nema zahtjeva obrane.

Sukladno navedenom nemamo zahtjeva tijekom izrade predmetnog plana.

DČ
Zač

**OVLAŠTEN ZA OBAVLJANJE
POSLOVA VODITELJA SLUŽBE**

Velimir Anić, dipl.ing.geod.



Dostaviti:
- naslovu
- pismohrana, ovdje



REPUBLIKA HRVATSKA
MINISTARSTVO ZAŠTITE OKOLIŠA
I PRIRODE

10000 Zagreb, Ulica Republike Austrije 14
 Tel: 01/ 3782 111 Fax: 01/ 4866 100

KLASA: 612-07/12-49/0273
 URBROJ: 517-12-02
 Zagreb, 03. svibnja 2012.

REPUBLIKA HRVATSKA
 VUKOVARSKO-SRIJEMSKA ŽUPANIJA
 2212/01 GRAD ŽUPANJA

Primijeno	
Org. jed.	Klasa
	Ur. broj

16.05.2012

VUKOVARSKO-SRIJEMSKA ŽUPANIJA
GRAD ŽUPANJA

Upravni odjel za komunalno gospodarstvo,
 prostorno uređenje i geodetske poslove

J.J. Strossmayera 1
 32 270 Županja

PREDMET: Ciljane izmjene i dopune PPUG-a Županje,
 u postupku izrade
 - obavijest, dostavlja se

Vezano za vaš poziv za dostavu zahtjeva (podaci, planske smjernice i propisani dokumenti) iz djelokruga zaštite prirode, potrebnih za izradu ciljanih Izmjena i dopuna Prostornog plana uređenja Grada Županje u Vukovarsko-srijemskoj županiji, sukladno članku 79. Zakona o prostornom uređenju i gradnji („Narodne novine“, br. 76/07, 38/09, 55/11 i 90/11), napominjemo da su svi traženi podaci dostavljeni kod izrade zadnjih Izmjena i dopuna PPUG-a za koje je sukladno članku 124. Zakona o zaštiti prirode („Narodne novine“, br. 70/05, 139/08 i 57/11) 08. 03. 2010. godine Ministarstvo kulture, Uprava za zaštitu prirode izdala prethodnu suglasnost (KLASA:612-07/09-49/0750, URBROJ:532-08-03-02/3-10-09).

Kako od tada nije došlo do promjena u zaštiti prirode, kod izrade predmetnog plana mogu se koristiti i poštivati ranije dati uvjeti zaštite prirode i smjernice za mjere zaštite ekološke mreže.



Dostavlja se:
 1. Naslovu
 2. U spis predmeta - ovdje



REPUBLIKA HRVATSKA
MINISTARSTVO POLJOPRIVREDE

10000 Zagreb, Ul. grada Vukovara 78, P.P. 1034
Telefon: 61 06 111, Telefax: 61 09 201

KLASA: 350-02/12-01/180
URBROJ: 525-07/0377-12-2
Zagreb, 18. travnja 2012. godine



REPUBLIKA HRVATSKA
VUKOVARSKO-SRIJEMSKA ŽUPANIJA
2212/01 GRAD ŽUPANJA

Primljeno 21. 05. 2012.	
Org. jed.	Klasa
	Ur. broj

VUKOVARSKO-SRIJEMSKA ŽUPANIJA
GRAD ŽUPANJA
Upravni odjel za komunalno gospodarstvo,
prostorno uređenje i geodetske poslove

Predmet: Odluka o ciljanim Izmjenama i dopunama Prostornog plana uređenja Grada Županje
- planske smjernice i propisani dokumenti - dostavljaju se -

Na vaš broj :
Klasa : 350-02/12-01/01
Ur.broj : 2212/01-04/2-12-5
Od Županja, 03. travnja 2012. godine

Primljeno : 525 - Ministarstvo poljoprivrede: 04. travnja 2012. godine.

Imajući u vidu, Vaš dopis, dostavljamo Vam - planske smjernice i propisane dokumente, temeljem Zakona o prostornom uređenju i gradnji (" Narodne novine " , br. 76/07.), a sukladno odredbi članka 79., stavka 1 do 4.

Zbog značaja poljoprivrednog zemljišta, za život čovjeka i činjenice, da je zemljište neobnovljivo. Ustav Republike Hrvatske odredio ga je kao dobro od interesa za Republiku, posebice ga štiti i njegovo se korištenje može odvijati pod uvjetima i na način propisan Zakonom o poljoprivrednom zemljištu.

Poljoprivredno zemljište je prvi i osnovni uvjet za poljoprivrednu proizvodnju, iz koje čovjek zadovoljava svoju primarnu potrebu za hranom, a preradom raznih poljoprivrednih proizvoda zadovoljava i niz drugih važnih životnih potreba (Zakon o poljoprivredi, Zakon o ekološkoj proizvodnji poljoprivrednih i prehrambenih proizvoda, Zakon o stočarstvu, Zakon o slatkovodnom ribarstvu, Zakon o morskom ribarstvu, Zakon o hrani i dr.).

Iako je Zakonom uređeno iskorištavanje i zaštita poljoprivrednog zemljišta, ipak je smanjenje njegove površine intenzivno, pa i zabrinjavajuće.

Vrlo važna činjenica, u svezi gubitka površine poljoprivrednog zemljišta, je ta, što je riječ o gubitku kvalitetnog obradivog poljoprivrednog zemljišta, a što je dobrim dijelom posljedica negospodarskog odnosa prema njemu, te izbjegavanje izgradnje na težim terenima i neplodnim zemljištima.

Pregledom dostavljene prostorne - planske dokumentacije, tijekom zadnjih godina, utvrđeno je, da se građevinska područja još uvijek proširuju na uređene komplekse obradivih poljoprivrednih površina (u vlasništvu Republike Hrvatske).

Osnovni bi cilj u budućnosti trebao biti - očuvanje, korištenje i uređenje poljoprivrednog zemljišta, prije svega za poljoprivrednu proizvodnju.

To se može postići jedino usklađivanjem svih interesa u prostoru u sklopu društvenih planova, posebice prostornih.

~

Imajući u vidu, da je korištenje prostora izvan građevinskog područja namijenjeno prioritetno, a dijelom isključivo, poljoprivredi, s težnjom očuvanja što većih i kontinuiranih površina i prirodnih režima - očuvanja ruralnog (seoskog) prostora, koji predstavlja izvor prirodnog (biološkog - okolišnog, poljoprivrednog) te društvenog (socijalnog - tradicijskog, kulturološkog, povijesnog) bogatstva, odnosno nasljeđa kojeg baštinimo još iz davnih vremena, a trebamo ga brižno održavati i svrsishodno koristiti čuvajući okoliš, kako bi ga skladno razvijali i kako bi bio na korist sadašnjim i budućim pokoljenjima, ovo Ministarstvo, ne podržava proširenje građevinskog područja na poljoprivredno zemljište P1 i P2 kategorije, izuzetak može predstavljati nemogućnost lociranja proširenja građevinskog područja na niže vrijedno poljoprivredno zemljište (što ne uključuje - golf igrališta), ili ono predstavlja nužnu legalizaciju već izgrađenih objekata.

Na temelju odredbi poglavlja IV. Promjena namjene poljoprivrednog zemljišta, Zakona o poljoprivrednom zemljištu („ Narodne novine “ , br. 152/08., 21/10. i 63/11.) i Zakona o prostornom uređenju i gradnji („ Narodne novine “ , br. 76/07.), te njihovih podzakonskih akata, a imajući pritom u vidu sadržaj, mjerila kartografskih prikaza prostornih planova gdje su obvezni brojevi i grafički prostorni pokazatelji s planskim znakovljem (Poljoprivredne površine ~ P1; P2; P3 i PŠ) ~ Hrvatski centar za poljoprivredu, hramu i selo - Zavod za tlo i očuvanje zemljišta utvrđivati će vrednovanje (bonitiranje) poljoprivrednih zemljišta, samo u postupku izrade prostornih planova, ukoliko ima bitnih promjena u odnosu na postojeće stanje, odnosno pokazatelje na jednom širem području.

Sve površine poljoprivrednog zemljišta u vlasništvu Republike Hrvatske, koje ovim PPU - a mijenjaju namjenu u građevinsko zemljište, moraju biti usklađene sa Programom raspolaganja poljoprivrednim zemljištem u vlasništvu RH, tj. u skladu sa Strategijom gospodarenja poljoprivrednim zemljištem u vlasništvu RH.

Ministarstvo poljoprivrede, temeljem članka 21. stavka 3. Zakona o poljoprivrednom zemljištu (" Narodne novine " , br. 152/08. ,21/10. i 63/11.) na prijedlog prostornih planava županije i Grada Zagreba, prostornih planava područja posebnih obilježja, te prostornih planava uređenja općina i grada - daje mišljenje, odnosno suglasnost, te shodno tome - dužni ste - između ostalog - dostaviti ovom Ministarstvu :

1. Kartografski prikazi - novog (prijedlog) građevinskog područja u odnosu na - postojeće - građevinsko područje sa dopunama tabelarnog prikaza tumačenja razlikovnih površina (smanjenje i povećanje) po naseljima i namjenama.
2. Kartografski prikaz Programa raspolaganja poljoprivrednim zemljištem u vlasništvu Republike Hrvatske sa ucrtanim razlikovnim površinama građevinskog područja
3. Dostaviti podatke - za ona poljoprivredna zemljišta na kojima se planira promjena namjene tog zemljišta (k.o., k.č. br., površina, kultura i vlasništvo - privatno / državno) odnosno - podaci iz katastra, te ih prikazati u tabličnom prikazu kako slijedi.

Tablica 1.

Pregled podataka o zemljištu koje je obuhvaćeno proširivanjem, odnosno smanjivanjem građevinskih područja

NASELJE	BROJ KATASTARSKE ČESTICE /k.o.	POVRŠINA	KULTURA	VLASNIŠTVO <i>privatno / državno</i>	NAMJENA

MINISTAR
Tihomir Jakovina





REPUBLIKA HRVATSKA
MINISTARSTVO POLJOPRIVREDE

10000 Zagreb, Trg kralja Petra Krešimira IV br. 1

KLASA: 350-02/12-01/241
URBROJ: 525-11/0893-12-2
Zagreb, 17. svibnja 2012. godine



REPUBLIKA HRVATSKA
VUKOVARSKO-SRIJEMSKA ŽUPANIJA
2212/01 GRAD ŽUPANJA

Primijeno	
Org. jed.	Klasa
	Ur. broj

29.05.2012.

VUKOVARSKO-SRIJEMSKA ŽUPANIJA
GRAD ŽUPANJA

Upravni odjel za komunalno gospodarstvo,
Prostorno uređenje i geodetske poslove
J.J. Strossmayera 1, 32270 Županja

PREDMET: Odluka o izradi i poziv za dostavu zahtjeva za izradu ciljanih
Izmjena i dopuna Prostornog plana uređenja Grada Županje
- planske smjernice, *dostavljaju se*

Veza Vaš broj: KLASA: 350-02/12-01/01
URBROJ: 2212/01-04/2-12-5
Županja, 03. travnja 2012. godine

U svezi gore navedenog predmeta ovo Ministarstvo daje planske smjernice kako slijedi:

Šume i šumska zemljišta dobra su od interesa za Republiku Hrvatsku i ispunjavaju gospodarsku, ekološku i društvenu funkciju te imaju znatan utjecaj na kakvoću života stoga je nužno održivo gospodarenje i racionalno korištenje šumskih resursa u suradnji sa svim zainteresiranim stranama (Hrvatske šume d.o.o. i dr.) te je od nacionalnog interesa da sve zainteresirane strane i korisnici zemljišta budu odgovarajuće zastupljeni za vrijeme trajanja procesa prostornog planiranja.

U izradi dokumenata prostornog uređenja koje donosi jedinica lokalne i područne (regionalne) samouprave sudjeluje i Ured državne uprave u županiji, odnosno upravno tijelo Grada Zagreba nadležno za poslove šumarstva. (Zakon o šumama „Narodne novine“, broj 140/05., 82/06., 129/08., 89/10., 124/10. i 25/12.).

Sukladno članku 37. Zakona o šumama dokumentom prostornog uređenja u šumi ili na šumskom zemljištu može se planirati izgradnja građevina za potrebe poduzetničke zone, infrastrukture, sporta, rekreacije, lova i obrane Republike Hrvatske, vjerske i zdravstvene građevine te područje, mjesto, spomenik i obilježje u svezi povijesnih događaja i osoba, ali samo ako to zbog tehničkih ili ekonomskih uvjeta nije moguće planirati izvan šume, odnosno šumskog zemljišta.

Slijedom gore navedenog, prilikom izrade prostorno planske dokumentacije potrebno je izvršiti valorizaciju šuma i šumskog zemljišta s posebnim naglaskom na planiranje površina građevinskog područja i to:

- izdvojeno građevinsko područje izvan naselja
- izdvojeni dio građevinskog područja naselja
- neizgrađeni dio građevinskog područja, sukladno dolje navedenim smjernicama i uputama:

1. Dokumentom prostornog uređenja maksimalno štiti obraslo šumsko zemljište te zahvate planirati na neobraslom šumskom zemljištu (npr. kamenjara) i zemljištu obraslom početnim ili degradacijskim razvojnim stadijima šumskih sastojina (garizi, šibljaci).
2. Izvršiti valorizaciju na način da se izbjegavaju zahvati u sastojinama gospodarskih jednodobnih šuma (uredajni razredi hrasta lužnjaka 140 godina, hrasta kitnjaka 120 godina, obične bukve 100 godina), sastojine koje su u fazi oplodne sječe, sastojine I i II dobnog razreda, sastojine u kojima je Osnovom ili Programom propisana sanacija ili konverzija.
Ukoliko se u gore navedenim sastojinama ipak planira, nastojati da se zahvati izvode u dijelovima površina navedenih sastojina koji su lošije kvalitete, slabijeg zdravstvenog stanja, smanjenog obrasta, sastojine lošijeg i smanjenog prirasta (manjeg od 2%), sastojine slabije drvene zalihe (manje od 300 m³/ha)
3. Prilikom planiranja zahvata izbjegavati usitnjavanje površina obraslih šumom na manje od 1000 m² u svrhu očuvanja stabilnosti i bioraznolikosti šumskog ekosustava.
4. Pri izradi dokumenta prostornog uređenja sukladno Zakonu o šumama („Narodne novine“, broj 140/05., 82/06., 129/08., 80/10., 124/10. i 25/12.) valorizirati površine vezane uz gospodarske (uz očuvanje i unapređenje njihovih općekorisnih funkcija koriste se za proizvodnju šumskih proizvoda); zaštitne (prvenstveno služe za zaštitu zemljišta, voda, naselja, objekata i druge imovine); i šume posebne namjene (šume i dijelovi šuma registrirani za proizvodnju šumskoga sjemena; šume unutar zaštićenih područja ili prirodnih vrijednosti zaštićene na temelju propisa o zaštiti prirode; šume namijenjene znanstvenim istraživanjima, nastavi, potrebama obrane Republike Hrvatske te potrebama utvrđenim posebnim propisima).
5. U sastojinama zaštitnih šuma koje služe za zaštitu zemljišta, voda, naselja, objekata i druge imovine, dokumentom prostornog uređenja izbjegavati planiranje onih zahvata koji bi ugrozili njihovu zaštitnu ulogu.
6. Dokumentom prostornog uređenja izbjegavati promjenu namjene šuma i šumskog zemljišta ako je ono predviđeno za sadnju višegodišnjih nasada na kojima je odobreno pravo služnosti ili se planira osnivanje služnosti.
7. Prije donošenja akta o proglašenju gospodarske šume zaštitnom ili šumom posebne namjene, tijelo koje je proglašava zaštitnom ili šumom posebne namjene, dužno je pribaviti suglasnost šumoposjednika s mjerama koje ograničavaju njegova prava nad šumom, sukladno Zakonu o šumama („Narodne novine“, broj 140/05., 82/06., 129/08., 80/10., 124/10. i 25/12.). Naknada na šumi i šumskom zemljištu utvrđuje se: kada se šuma i šumsko zemljište izdvoje iz šumskogospodarskog područja ako to zahtijeva opći interes, pravo na naknadu ima trgovačko društvo „Hrvatske šume“ d.o.o. Zagreb, te vlasnik ili šumoposjednik šume ili šumskog zemljišta, kada se ograničavaju prava u slučajevima proglašenja šume zaštitnom šumom, odnosno šumom s posebnom

namjenom. Za zaštitne šume i šume s posebnom namjenom obračunava se naknada za ograničena prava korištenja etata. Pravilnik o utvrđivanju naknade za prenesena i ograničena prava na šumi i šumskom zemljištu („Narodne novine“, broj 105/09.)

8. Kod izrade prostorno planske dokumentacije, u cilju očuvanja stabilnosti šumskog ekosustava, nova eksploatacijska polja planirati vrednujući kriterije iz Uredbe o postupku i mjerilima za osnivanje prava služnosti na šumi i/ili šumskom zemljištu u vlasništvu Republike Hrvatske u svrhu eksploatacije mineralnih sirovina („Narodne novine“, broj 133/07).
9. Pri prostornom planiranju izvršiti valorizaciju staništa divljih životinja kroz formirana lovišta na tom području na način da se infrastrukturnim i vodnogospodarskim sustavima ne ugrozi slobodna migracija divljači karakteristične za to područje, ne umanjiti bonitet lovišta smanjivanjem površina lovišta ispod 1000 ha na kontinentu i 500 ha na otocima, ili više od 20% površine lovišta ili lovno produktivne površine.

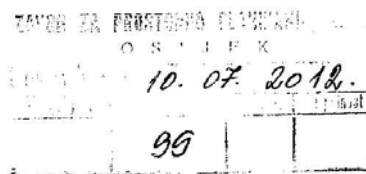
Gore navedene smjernice i upute temelje se na načelu održivog razvoja, potrajnog gospodarenja, očuvanja stabilnosti šumskog ekosustava, ekološke prihvatljivosti i socijalne odgovornosti te im je cilj pomoći u integralnom pristupu kod prostornog planiranja i racionalnog korištenja šuma i šumskog zemljišta.

PO OVLAŠTENJU MINISTRA
POMOĆNIK MINISTRA

mr.sc. Goran Rubin



U prilogu: Legislativa



UPRAVNI ODJEL ZA KOMUNALNO GOSPODARSTVO,
PROSTORNO UREĐENJE I GEODETSKE POSLOVE
KLASA: 350-02/12-01/01
URBROJ: 2212/01-04/2-12-10
Županja, 09. srpnja, 2012. godine

Zavod za prostorno planiranje d.d. Osijek
Vijenac Paje Kolarica 5a
31000 OSIJEK

PREDMET: Izrada ciljanih liD PPUG-a Grada Županja
-zahtjev Grada Županja-

Vežano za izradu ciljanih Izmjena i dopuna Prostornog plana uređenja Grada Županja molimo Vas da prilikom izrade razmotrite slijedeće:

- U odredbama za provođenje Plana („Sl. vjesnik Grada Županja“ br. 1/07., 6/07. i 2/10.) u dijelu koji se odnosi na postupanje s otpadom u članku 94. stavku (5) koji glasi

“(5) Za prihvāt do oporabe građevnog otpada s područja Grada Županja određuje se lokacija na dijelu katastarske čestice broj 2993/2 k.o. Županja.”

umjesto katastarske čestice broj 2993/2 upisati broj 2992/2, čime će lokacija za prihvat do oporabe građevnog otpada biti usklađena sa važećim grafičkim dijelom Plana i Odlukom Gradonačelnika koju Vam dostavljamo u prilogu.

S poštovanjem,



Red. br.	Naziv korisnika	Plan 2011.	Novi plan 2011.
31	Učenička zadruga Obrtničko-industrijske škole "Klasje" Županja	1.000,00	1.000,00
32	Udruga građana Šokački divani	4.000,00	4.000,00
33	Pričuva	9.000,00	
	SVEUKUPNO: (1- 33)	130.000,00	130.000,00

Članak 4.

Ova Odluka objavit će se u Službenom vjesniku Grada Županja, a primjenjuje se od 01. siječnja 2011. godine.

REPUBLIKA HRVATSKA
VUKOVARSKO-SRIJEMSKA ŽUPANIJA
GRAD ŽUPANJA
GRADSKO VIJEĆE
KLASA: 402-08/10-01/2
URBROJ: 2212/01-01-11-6
Županja, 15. prosinac 2011. godine.

Predsjednik Gradskog vijeća:
Gabrijel Galović

AKTI GRADONAČELNIKA

57.

Članak 1.

Temeljem članka 104. točke 9. Zakona o otpadu ("Narodne novine" broj 178/04., 111/06. 60/08. i 87/09.), članka 11. stavka 2. Pravilnika o gospodarenju građevnim otpadom ("Narodne novine" broj 38/08.), i članka 45. Statuta Grada Županja ("Službeni vjesnik" Grada Županja broj 4/09.), Gradonačelnik Grada Županja donosi

Za prihvata do oporabe građevnog otpada s područja Grada Županja određuje se lokacija na dijelu katastarske čestice broj 2992/ZK.o. Županja.

Članak 2.

ODLUKU

o određivanju lokacije za prihvata (do oporabe) građevnog otpada s područja Grada Županja

Ovom Odlukom prestaje važiti Odluka KLASA: 350-01/09-01/1; URBROJ: 2212/01-02-09-3, od 06. travnja, 2009. godine "Službeni vjesnik" Grada Županja broj 3/09.

Članak 3.

Ova Odluka objavit će se u "Službenom vjesniku"
Grada Županja.

REPUBLIKA HRVATSKA
VUKOVARSKO-SRIJEMSKA ŽUPANIJA
GRAD ŽUPANJA

GRADONAČELNIK
KLASA: 363-01/11-01/60
URBROJ: 2212/01-02-11-3
Županja, 11. studeni, 2011. godine

Gradonačelnik:
Davor Miličević dipl. iur.

E) IZVJEŠĆE O JAVNOJ RASPRAVI

Na temelju članka 86. Zakona o prostornom uređenju i gradnji («Narodne novine», broj 76/07., 38/09., 55/11., 90/11. i 50/12) i Zaključka Gradonačelnika od 24. srpnja 2012. godine, nositelj izrade Upravni odjel za komunalno gospodarstvo prostorno uređenje i geodetske poslove Grada Županja, objavio je javnu raspravu o **Prijedlogu 3. ciljanih Izmjena i dopuna Prostornog plana uređenja Grada Županja.**

Javna rasprava o Prijedlogu Plana održana je u razdoblju od **29. kolovoza 2012. do 5. rujna 2012. godine.**

Za vrijeme trajanja Javne rasprave, Prijedlozi ciljanih Izmjena i dopuna navedenih planova, bili su izloženi na javni uvid u Upravnom odjelu za komunalno gospodarstvo, prostorno uređenje i geodetske poslove Grada Županja, Županja, J. J. Strossmayera 1, svaki radni dan, u vremenu od 8 do 15 sati.

Javno izlaganje radi obrazloženja rješenja iz Prijedloga Plana održano je **dana 5. rujna 2012. godine u 11 sati**, u Gradskoj vijećnici Grada Županja, J. J. Strossmayera 1.

Očitovanja, primjedbe i prijedloge na Prijedloge ciljanih Izmjena i dopuna navedenih planova mogli su se davati cijelo vrijeme tijekom javne rasprave, do zaključno **5. rujna 2012.**

U knjizi primjedbi upisana je 1 primjedba.

Ukupno je zaprimljeno, odnosno iskazano 12 primjedbi iskazanih od strane 7 tijela / osoba.

Zbog različitih načina izražavanja stava prema dijelovima Plana i temama, od načelnih i konkretnih primjedbi do različitih mišljenja, upita i sugestija, Nositelj izrade i Izrađivač Plana daju sljedeće oblike očitovanja:

- **Prihvata se**– 9 primjedbi

- **Primjedba se ne prihvata** - 3 primjedbe s obrazloženjem razloga neprihvatanja

Prihvata se	9 primjedbi
Primjedba se ne prihvata	3 primjedbe
ukupno	12 primjedbi

PREGLED PRISTIGLIH PRIMJEDBI U POSTUPKU JAVNE RASPRAVE			
Red. Br.	SUDIONICI U JAVNOJ RASPRAVI	PRIMJEDBA, MIŠLJENJE, SUGESTIJA	ODGOVOR
POŠTOM DOSTAVLJENE PRIMJEDBE, PRIJEDLOZI I MIŠLJENJA			
1.	Ministarstvo kulture , Konzervatorski odjel u Vukovaru	Izjava kako nema primjedbi	PRIHVAĆA SE
2.	DUZS, PU za zaštiti i spašavanje, Vukovar	Izjava kako nema primjedbi	PRIHVAĆA SE
3.	Ministarstvo obrane	Pozitivno očitovanje na Plan	PRIHVAĆA SE
4.	Zavod za prostorno uređenje Vinkovci	4.1. Primjedba na imjene naslova i dodavanje brojeva članaka	PRIMJEDBA SE PRIHVAĆA
		4.2. U odredbama za provođenje nisu navedene odredbe vezane za obnovljive izvore energije	PRIMJEDBA SE NE PRIHVAĆA
		4.3. Primjedba na čl.53,54, i 94	PRIMJEDBA SE PRIHVAĆA
		4.4. Primjedba na kartografskeprikaze	PRIMJEDBA SE PRIHVAĆA
5.	Jet – Set Vrbanja	Na području reciklažnog dvorišta u PPUG i UPU GP dozvoliti, uz sadržaje vezane za gospodarenje otpadom, kao prateće djelatnosti , odnosno građevine, sve djelatnosti koje su dozvoljene unutar gospodarske namjene (nakon ili istovremeno s izgradnjom sadržaja vezanih za gospodarenje otpadom	PRIMJEDBA SE PRIHVAĆA
6.	Grad Županja	6.1. Korigirati granicu obuhvata lokacije centra za gospodarenje otpadom prema skici u prilogu	PRIMJEDBA SE PRIHVAĆA
		6.2. U odredbama za provođenje naziv UPU-a Sječine zapad promijeniti u Sječine	PRIMJEDBA SE PRIHVAĆA
UPISOM U KNJIGU PRIMJEDBI			
1.	Elektroprojekt d.d. Zagreb	U grafičkom dijelu PPUG Županja – Vodnogospodarski sustav ucrtati lokaciju planiranog UPOV grada Županje te planirane ispuste otpadnih voda	PRIMJEDBA SE NE PRIHVAĆA
PRIMJEDBE I PRIJEDLOZI S JAVNOG IZLAGANJA			
1.	Elektroprojekt d.d. Zagreb	U dijelu sustava odvodnje PPUG nije u skladu s UPU-om	PRIMJEDBA SE NE PRIHVAĆA

ODGOVORI NA PRIMJEDBE

ODGOVORI NA POŠTOM DOSTAVLJENE PRIMJEDBE

1. Ministarstvo kulture , Konzervatorski odjel u Vukovaru

Izjava kako nema primjedbi
ODGOVOR NA PRIMJEDBU
PRIHVAĆA SE

2. DUZS, PU za zaštiti i spašavanje, Vukovar

Izjava kako nema primjedbi
ODGOVOR NA PRIMJEDBU
PRIHVAĆA SE

3. Ministarstvo obrane

Pozitivno očitovanje na Plan
ODGOVOR NA PRIMJEDBU
PRIHVAĆA SE

4. Zavod za prostorno uređenje Vinkovci

4.1. Primjedba na imjene naslova i dodavanje brojeva članaka
ODGOVOR NA PRIMJEDBU
PRIMJEDBA SE PRIHVAĆA

Sukladno traženom ispravljeni su naslovi, te u odredbama za provođenje dodani članci.

4.2. U odredbama za provođenje nisu navedene odredbe vezane za obnovljive izvore energije

ODGOVOR NA PRIMJEDBU
PRIMJEDBA SE NE PRIHVAĆA

Odlukom o izradi izmjena i dopuna PPUG Županja („Službeni vjesnik“ Grada Županja broj 2/12.), člankom 3, definirano je određivanje lokacije za reciklažnog dvorišta neopasnog otpada, građevnog otpada, skladištenje opasnog otpada i korištenje obnovljivih izvora energije na istoj lokaciji, odnosno za konkretnu lokaciju, što je ovim izmjenama i definirano.

Važećim PPUG-om tema obnovljivih izvora energije definirana je člankom 76a Odredbi za provođenje.

4.3. Primjedba na čl.53,54, i 94
ODGOVOR NA PRIMJEDBU
PRIMJEDBA SE PRIHVAĆA

Sukladno primjedbi mijenja se obrazloženje Plana, te članak 53., stavak (1a), članak 54., stavak (1a), članak 94., stavak (8), te glase:

- U članku 53., iza stavka (1), dodaje se stavak (1a) koji glasi:

"(1a) Unutar **gospodarskog područja**-istočno od Županje planirano je formiranje reciklažnog dvorišta neopasnog otpada i reciklažnog dvorišta građevinskog otpada. Na ovim površinama dozvoljeno je, uz sadržaje vezane za gospodarenje otpadom, graditi i građevine gospodarskih i sl. djelatnosti koje su dozvoljene unutar gospodarske namjene (nakon ili istovremeno s izgradnjom sadržaja vezanih za gospodarenje otpadom)."

- U članku 54., iza stavka (1), dodaje se stavak (1a) koji glasi:

"(1a) Unutar **gospodarskog područja**-istočno od Županje planirano je formiranje reciklažnog dvorišta neopasnog otpada i reciklažnog dvorišta građevinskog otpada. Na ovim površinama prikazanim na kartografskom prikazu br. 1. dozvoljeno je, uz sadržaje vezane za gospodarenje otpadom, graditi i građevine gospodarskih i sl. djelatnosti koje su dozvoljene unutar gospodarske namjene (nakon ili istovremeno s izgradnjom sadržaja vezanih za gospodarenje otpadom)."

- U članku 94. se nakon postojećeg stavka (7) dodaje novi stavak (8) koji glasi:

"(8) Unutar **gospodarskog područja**-istočno od Županje planirano je formiranje reciklažnog dvorišta neopasnog otpada i reciklažnog dvorišta građevinskog otpada. Na ovim površinama prikazanim na kartografskom prikazu br. 1. dozvoljeno je, uz sadržaje vezane za gospodarenje otpadom, graditi i građevine gospodarskih i sl. djelatnosti koje su dozvoljene unutar gospodarske namjene (nakon ili istovremeno s izgradnjom sadržaja vezanih za gospodarenje otpadom)."

4.4. Primjedba na kartografske prikaze

ODGOVOR NA PRIMJEDBU

PRIMJEDBA SE PRIHVAĆA

Sukladno traženom izvršene su izmjene na kartografskim prikazima 1, 4a, 4a.1, 4a.2.

5. Jet – Set Vrbanja

Na području reciklažnog dvorišta u PPUG i UPU GP dozvoliti, uz sadržaje vezane za gospodarenje otpadom, kao prateće djelatnosti, odnosno građevine, sve djelatnosti koje su dozvoljene unutar gospodarske namjene (nakon ili istovremeno s izgradnjom sadržaja vezanih za gospodarenje otpadom).

ODGOVOR NA PRIMJEDBU

PRIMJEDBA SE PRIHVAĆA

Sukladno primjedbi mijenjaju se : članak 53., stavak (1a), članak 54., stavak (1a), članak 94., stavak (8), te glase:

- U članku 53., iza stavka (1), dodaje se stavak (1a) koji glasi:

"(1a) Unutar **gospodarskog područja**-istočno od Županje planirano je formiranje reciklažnog dvorišta neopasnog otpada i reciklažnog dvorišta građevinskog otpada. Na ovim površinama dozvoljeno je, uz sadržaje vezane za gospodarenje otpadom, graditi i građevine gospodarskih i sl. djelatnosti koje su dozvoljene unutar gospodarske namjene (nakon ili istovremeno s izgradnjom sadržaja vezanih za gospodarenje otpadom)."

- U članku 54., iza stavka (1), dodaje se stavak (1a) koji glasi:

"(1a) Unutar **gospodarskog područja**-istočno od Županje planirano je formiranje reciklažnog dvorišta neopasnog otpada i reciklažnog dvorišta građevinskog otpada. Na ovim površinama prikazanim na kartografskom prikazu br. 1. dozvoljeno je, uz sadržaje vezane za gospodarenje otpadom, graditi i građevine gospodarskih i sl. djelatnosti koje su dozvoljene unutar gospodarske namjene (nakon ili istovremeno s izgradnjom sadržaja vezanih za gospodarenje otpadom)."

- U članku 94. se nakon postojećeg stavka (7) dodaje novi stavak (8) koji glasi:

"(8) Unutar **gospodarskog područja**-istočno od Županje planirano je formiranje reciklažnog dvorišta neopasnog otpada i reciklažnog dvorišta građevinskog otpada. Na ovim površinama prikazanim na kartografskom prikazu br. 1. dozvoljeno je, uz sadržaje vezane za gospodarenje otpadom, graditi i građevine gospodarskih i sl. djelatnosti koje

su dozvoljene unutar gospodarske namjene (nakon ili istovremeno s izgradnjom sadržaja vezanih za gospodarenje otpadom)."

6. Grad Županja

6.1. Korigirati granicu obuhvata lokacije centra za gospodarenje otpadom

prema skici u prilogu

ODGOVOR NA PRIMJEDBU

PRIMJEDBA SE PRIHVAĆA

Na kartografskom prikazu korigirana je granica obuhvata lokacije centra za gospodarenje otpadom prema skici u prilogu, te su izmjenjene površine u poglavlju 3.2.2. Osnovna namjena i korištenje površina, tablica „ISKAZ PROSTORNIH POKAZATELJA ZA NAMJENU POVRŠINA“.

6.2. U odredbama za provođenje naziv UPU-a Poduzetničke zone Sječine zapad promjeniti u Gospodarske zone Sječine

ODGOVOR NA PRIMJEDBU

PRIMJEDBA SE PRIHVAĆA

U odredbama za provođenje, čl. 8., umjesto „Urbanistički plan uređenja Poduzetničke zone Sječine-Zapad“ navodi se „Urbanistički plan uređenja Gospodarske zone Sječine“.

ODGOVORI NA PRIMJEDBE UPISANE U KNJIGU PRIMJEDBI

1. Elektroprojekt d.d. Zagreb

U grafičkom dijelu PPUG Županja – Vodnogospodarski sustav ucrtati lokaciju planiranog UPOV grada Županje te planirane ispuste otpadnih voda

ODGOVOR NA PRIMJEDBU

PRIMJEDBA SE NE PRIHVAĆA

Tražena izmjena nije predmet izmjena i dopuna, sukladno Zakonu o prostornom uređenju i gradnji i Odluci o izradi izmjena i dopuna PPUG Županja („Službeni vjesnik“ Grada Županja broj 2/12.), ali je izgradnja UPOV grada Županje te planiranih ispusta otpadnih voda omogućena člankom 79. PPUG Županja, s obzirom da PPUG-om odvodnja nije detaljno rješavana.

- **U poglavlju 5.9. "Odvodnja" Odredbi za provođenje članak 79., stavak 1. i 2. glase:**

"(1) Na području Grada kanalizacijski sustav je izveden većinom unutar pojasa postojećih i planiranih prometnica. Gradnja magistralnih kolektora odvodnje, zajedno s možebitnim prečistačima izvan građevnih područja utvrđenih ovim Planom obavljat će se u skladu s posebnim uvjetima mjerodavne ustanove zadužene za odvodnju. Ako treba izgraditi prečistač unutar građevnog područja ili u njegovoj neposrednoj blizini treba izraditi odgovarajuću studiju utjecaja na okoliš. Detaljnije rješenje odvodnje na području Županje razradit će se UPU-om.

(2) Idejno rješenje trasa značajnijih kanalizacionih vodova prikazano je na grafičkom listu br. 2e: "Vodnogospodarstvo – Vodoopskrba i odvodnja otpadnih voda" u mjerilu 1:25.000, a detaljnije se utvrđuje podacima nadležnog poduzeća, podacima nadležne ispostave DGU (katastra), planom nižeg reda i/ili odgovarajućom projektom dokumentacijom.

Gradnja odvodnog sustava unutar i izvan granica građevinskog područja odvijat će se u skladu s optimalnim razvojem sustava odvodnje, a detaljnije će se definirati planovima nižeg reda i/ili odgovarajućom projektom dokumentacijom, a prema uvjetima Hrvatskih voda, uvjetima Javnog poduzeća zaduženog za odvodnju ili nadležne pravne osobe."

ODGOVORI NA PRIMJEDBE S JAVNOG IZLAGANJA

1. Elektroprojekt d.d. Zagreb

U dijelu sustava odvodnje PPUG nije u skladu s UPU-om.

ODGOVOR NA PRIMJEDBU

PRIMJEDBA SE NE PRIHVAĆA

Izmjene i dopune UPU-a koje se izrađuju paralelno s Izmjenama i dopunama PPUG-a u skladu su s PPUG-om.

Izgradnja UPOV grada Županje te planiranih ispusta otpadnih voda omogućena je člankom 79. PPUG Županja, s obzirom da PPUG-om odvodnja nije detaljno rješavana.

- **U poglavlju 5.9. "Odvodnja" Odredbi za provođenje članak 79., stavak 1. i 2. glase:**

"(1) Na području Grada kanalizacijski sustav je izveden većinom unutar pojasa postojećih i planiranih prometnica. Gradnja magistralnih kolektora odvodnje, zajedno s možebitnim prečistačima izvan građevnih područja utvrđenih ovim Planom obavljat će se u skladu s posebnim uvjetima mjerodavne ustanove zadužene za odvodnju. Ako treba izgraditi prečistač unutar građevnog područja ili u njegovoj neposrednoj blizini treba izraditi odgovarajuću studiju utjecaja na okoliš. Detaljnije rješenje odvodnje na području Županje razradit će se UPU-om.

(2) Idejno rješenje trasa značajnijih kanalizacionih vodova prikazano je na grafičkom listu br. 2e: "Vodnogospodarstvo – Vodoopskrba i odvodnja otpadnih voda" u mjerilu 1:25.000, a detaljnije se utvrđuje podacima nadležnog poduzeća, podacima nadležne ispostave DGU (katastra), planom nižeg reda i/ili odgovarajućom projektnom dokumentacijom.

Gradnja odvodnog sustava unutar i izvan granica građevinskog područja odvijat će se u skladu s optimalnim razvojem sustava odvodnje, a detaljnije će se definirati planovima nižeg reda i/ili odgovarajućom projektom dokumentacijom, a prema uvjetima Hrvatskih voda, uvjetima Javnog poduzeća zaduženog za odvodnju ili nadležne pravne osobe."

ZAPISNIK I PRIMJEDBE S JAVNE RASPRAVE

ZAPISNIK

sa javnog izlaganja u postupku javne rasprave o Prjelogu
3. ciljanih izmjena i dopuna Prostornog plana uređenja Grada Županja
održano 05. rujna, 2012. godine u Gradskoj vijećnici Grada Županje
s početkom u 11,30 sati.

1. NAZOČNI NA JAVNOM IZLAGANJU:

1. Zavod za prostorno planiranje d.d. Osijek- stručni izrađivač plana:
 - Sandra Horvat dipl. ing.arh. - odgovorni voditelj
 - Ivica Bugarić dipl. ing. građ.
 - Stjepan Stakor dipl. ing.kult.tehn.

2. Upravni odjel za komunalno gospodarstvo,
prostorno uređenje i geodetske poslove – nositelj izrade plana:
 - Drago Vargek dipl. ing. geod.

SUDIONICI NA JAVNOM IZLAGANJU:

1. VUKOVARSKO SRIJEMSKA ŽUPANIJA
Upravni odjel za prostorno uređenje, gradnju i zaštitu okoliša Vukovar
J.J. Strossmajera 18
ŽUPANIJA
Gdja Eva Lešić ing. građ.

2. VGI „BIĐ-BOSUT“ Vinkovci
Josipa Kozarca 28
VINKOVCI
Gosp. Ivan Gantar dipl. ing. građ.

3. KOMUNALAC d.o.o.
Veliki Kraj 132
ŽUPANIJA
Gosp. Josip Vrhovac ing. građ.

4. „ELEKTROPROJEKT“ d.d. Zagreb
Alexandera von Humbolta 4
ZAGREB
Gdja Koni Čargonja-Reicher dipl. ing građ.

5. MARINKO PAUKOVIĆ
Strossmajerova 61
ŽUPANIJA

6. „JET-SET“ d.o.o. Vrbanja
Kneza Ljudevita Posavskog bb
VRBANJA
Gosp. Marin Lončar dipl. ing. građ.

U uvodnom dijelu Javnog izlaganja u postupku Javne rasprave o prijedlogu 3. ciljanih Izmjena i dopuna Prostornog plana uređenja Grada Županje raspravu je otvorio Drago Vargek.

Nakon uvodnog dijela stručni izrađivač Plana dao je obrazloženje rješenja iz Prijedloga ciljanih Izmjena i dopuna Plana.

Prostorni plan uređenja grada Županja donesen je 2007. godine, a izmjene i dopune 2007. i 2010. godine. Grad Županja je, na temelju Odluke o izradi Izmjena i dopuna PPUG Županja pristupio izradi Izmjena i dopuna navedenog Plana.

Izmjene i dopune definirane su predmetnom Odlukom i obuhvaćaju:

1. preispitivanje utvrđivanja obveze izrade UPU-a za prostor koji se nalazi na sjeverozapadu Grada Županja i naslanja se na poduzetničku zonu „Sječine“.

Izmjenama i dopunama PPUG Županje definira se obveza izrade Urbanističkog plana uređenja Poduzetničke zone Sječine-zapad. Granica obuhvata Urbanističkog plana uređenja Poduzetničke zone Sječine-zapad površine je 46,85 ha.

2. određivanje lokacije za reciklažnog dvorišta neopasnog otpada, građevnog otpada, skladištenje opasnog otpada i korištenje obnovljivih izvora energije

U svrhu određivanja lokacije za reciklažno dvorište neopasnog otpada, građevinskog otpada, skladištenje opasnog otpada i korištenje obnovljivih izvora energije dopunjen je tekstualni dio PPUG Županja i Odredbe za provođenje, te je u grafičkom dijelu Plana ucrтана tražena lokacija.

Unutar "Gospodarskog područja" (istočno od D55) Županja planira se formiranje reciklažnog dvorišta neopasnog otpada, reciklažnog dvorišta građevinskog otpada te izgradnja objekata za skladištenje opasnog otpada.

Unutar područja gospodarske namjene istočno od Županje planirano je formiranje centra za gospodarenje otpadom koji bi uključivao izgradnju reciklažnog dvorišta neopasnog otpada, reciklažnog dvorišta građevinskog otpada te građevina za skladištenje opasnog otpada.

Izmjene i dopune obuhvaćaju i ispravak tehničke pogreške vezano za broj katastarske čestice građevne čestice reciklažnog dvorišta građevnog otpada, južno od Županje. Ispravak se odnosi na ispravak broja građevne čestice, a sukladno kartografskom prikazu.

3. korekcija granice zone sanitarne zaštite izvorišta „Bošnjaci“ i „Županja grad“ po zahtjevu Komunalca d.o.o. Županja i Hrvatskih voda

Temeljem zahtjeva Komunalnog poduzeća "Komunalac" d.o.o. Županja a sukladno: novim odlukama o zonama sanitarne zaštite izvorišta vode za piće te Odluci o izradi Izmjena i dopuna PPUG, promijenjene su granice zona sanitarne zaštite izvorišta-crpilišta "Bošnjaci".

Također su ucrтane zone zaštite izvorišta-crpilišta "Županja grad". Navedene promjene ucrтane su na kartografski prikaz: 2.e "Vodnogospodarski sustav".

Izmjene i dopune izrađuju se u tekstualnom dijelu plana, Odredbama za provođenje i kartografskim prikazima:

1. Korištenje i namjena prostora, Prostori za razvoj i uređenje 1:25.000

2e: Vodnogospodarstvo – Vodoopskrba i odvodnja otpadnih voda 1:25.000

3. Uvjeti korištenja, uređenja i zaštite prostora, prirodna i kulturna baština 1:25.000
 4.a.1. Građevinska područja naselja - Županija 1:5.000
 4.a.2. Građevinska područja naselja - Županija 1:5.000
 4.a Građevinska područja naselja Županija 1:10000

Nakon obrazloženja rješenja iz Prijedloga 3. ciljanih Izmjena i dopuna Prostornog plana uređenja Grada Županija pristupilo se pojedinačnoj raspravi.

KONI ČARGONJA –REICHER

Ovim izmjenama u dijelu sustava odvodnje Plan nije u skladu sa UPU-om grada Županja. Na Planu nisu ucrtani uređaji za pročišćavanje otpadnih voda.

STJEPAN STAKOR

U PPUG-u se ne ucrtavaju uređaji za pročišćavanje otpadnih voda. PPUG je Plan višeg reda i ovim Planom odredbama za provođenje određeno je:

Odredbom članka 78. stavka 1. određeno je:

Položaj trasa cjevovoda ucrtanih na grafičkom listu br. 2e. "Vodnogospodarstvo-Vodopskrba i odvodnja otpadnih voda" u mjerilu 1:25.000 je orijentacijski, a detaljnije se utvrđuje podacima DGU, podacima nadležnog poduzeća, planom nižeg reda i/ili odgovarajućom projektnom dokumentacijom.

Odredbom članka 79. stavkom 2. određeno je:

Idejno rješenje trasa značajnijih kanalizacionih vodova prikazano je na grafičkom listu br. 2e: "Vodnogospodarstvo – Vodopskrba i odvodnja otpadnih voda" u mjerilu 1:25.000, a detaljnije se utvrđuje podacima nadležnog poduzeća, podacima nadležne ispostave DGU (katastra), planom nižeg reda i/ili odgovarajućom projektnom dokumentacijom

Gradnja odvodnog sustava unutar i izvan granica građevinskog područja odvijat će se u skladu s optimalnim razvojem sustava odvodnje, a detaljnije će se definirati planovima nižeg reda i/ili odgovarajućom projektom dokumentacijom, a prema uvjetima Hrvatskih voda, uvjetima Javnog poduzeća zaduženog za odvodnju ili nadležne pravne osobe.

Iz ovoga je vidljivo da je Planom višeg reda određeno da se sustav odvodnje Grada Županje rješava u skladu sa Planom nižeg reda a to je u ovom slučaju UPU Grada Županja.

JOSIP VRHOVAC

Nije mi jasno zašto se pored postojeće lokacije za neopasani otpad, građevni otpad i sabiralište opasnog otpada predviđa na lokaciji centra za gospodarenje otpadom. Primjedbu na ovaj Plan ćemo upisati u knjigu primjedbi.

DRAGO VARGEK

Grad Županja će svoje primjedbe na liD PPUG-a dostaviti u pismenom obliku. Rasprava je završena u 12,00 sati

Zapisnik vodio:

Drago Vargek dipl. ing.geod.



PROČELNIK:

~~Dami Pargač~~ dipl. iur.



GRAD ŽUPANJA

Upravni odjel za komunalno gospodarstvo,
prostorno uređenje i geodetske poslove
J. J. Strossmayera 1

JAVNA RASPRAVA

o prijedlogu

- 3. ciljanih Izmjena i dopuna Prostornog plana uređenja grada Županja
- ciljanih Izmjena i dopuna Urbanističkog plana uređenja "gospodarskog područja" Županja
- ciljanih Izmjena i dopuna Urbanističkog plana uređenja Grada Županja

održane 5. rujna 2012. god. u Županji

Nazočnici:

Red. Br.	IME I PREZIME	INSTITUCIJA	Tel. ili Mob.	E-mail	Potpis
1.	IVAN GANTAR	HEKTIKRE VODE KIBLA-LAVI UL	838-033		
2.	MARIJKA RAYKOVIC	SONJINA UŠI - TV. Brijuni	098 269 273		
3.	ŠANDRA HORVAT	ZNOD ZA PROMICANJE PI...	051/225 100		
4.	IVICA BUGARIC	-/-	039 225-107	ivica.bugarcic@zppp.hr	
5.	STJEPAN ŠKODR	-/-	051/225-108	STJEPAN.SKODR@ZPPPO.HR	
6.	EVA LEŠIĆ	UPRAVNI ODJEL ZA PROMET... VSE	031/826-314	eva.lesic@gmail.com	
7.	KONI ČARGOVIĆ - BEJLINER	ELEKTRO PROJEKT, ZAGREB	099/2133 029	koni.cargovic@deltekproject.hr	
8.	ROŠIP VEKLIČ	Prometna ZOO ŽUPANJA	098 212-603	rošip@zoozupanja.hr	
9.	MARIN LOJČAR	JET - SET d.o.o.	099 737 9930	marin.lojcar.10@gmail.com	
10.	DRAG VARGECK	GRAD ŽUPANJA	092 530-483	prostorno.uređenje.zupanja@zoo.zupanja.hr	
11.					
12.					
13.					
14.					
15.					



REPUBLIKA HRVATSKA
VUKOVARSKO-SRIJEMSKA ŽUPANIJA



GRAD ŽUPANJA

UPRAVNI ODJEL ZA KOMUNALNO GOSPODARSTVO,
PROSTORNO UREĐENJE I GEODETSKE POSLOVE
KLASA: 350-02/12-01/01
URBROJ: 2212/01-04/2-12-16
Županja, 12. rujna, 2012. godine

ZAVOD ZA PROSTORNO PLANIRANJE OSIJEK d.d.
Vijenac Paje Kolarića 5a
OSIJEK
n/r Sandra Horvat dipl. ing. arh.

PREDMET: 3. ciljane Izmjene i dopune PPUG-a Županja
- dostava zahtjeva, zapisnika, primjedbi, očitovanja -

U privitku dopisa dostavljamo Vam zahtjeve, primjedbe, očitovanja vezano za izradu 3. ciljanih Izmjena i dopuna PPUG-a Županja koji su pristigli za vrijeme trajanja javne rasprave i to:

1. **Ministarstvo kulture, VUKOVAR**
2. **DUZSP, Područni ured za zaštitu i spašavanje VUKOVAR**
3. **Ministarstvo obrane, ZAGREB**
4. **Zavod za prostorno uređenje, VINKOVCI**
5. **„Jet-Set“, VRBANJA**
6. **Grad Županja**

Isto tako u privitku ovoga dopisa dostavljamo Vam podatke objava javne rasprave, presliku knjige primjedbi te zapisnik sa javnog izlaganja o prijedlogu ciljanih Izmjena i dopuna Plana.

S poštovanjem,



PROČELNIK:
Damir Parmac dipl. iur.

PRIVITAK:
-kao u tekstu



REPUBLIKA HRVATSKA
MINISTARSTVO KULTURE

Uprava za zaštitu kulturne baštine
Konzervatorski odjel u Vukovaru
32000 Vukovar, Olajnica 19, p.p. 4
Tel. 032/443-203 fax. 032/443-199

REPUBLIKA HRVATSKA
VUKOVARSKO-SRIJEMSKA ŽUPANIJA
2212/01 GRAD ŽUPANJA

Primijeno	30. 08. 2012.
Org. jed.	Klasa
	Ur. broj

GRAD ŽUPANJA

Upravni odjel za komunalno gospodarstvo,
prostorno uređenje i geodetske poslove
J. J. Strossmayera 1
32270 Županja

Klasa: 612-08/12-10/0120
Urbroj: 532-04-22/2-12-4
Vukovar, 24. 08. 2012.

Predmet: Županja, 3. Ciljane Izmjene i dopune Prostornog plana uređenja Grada Županja, javna rasprava, Očitovanje – dostavlja se

Zbog povećanog opsega ranije planiranih poslova nismo u mogućnosti sudjelovati na javnoj raspravi.

Uvidom u prijedlog 3. Ciljanih izmjena i dopuna Prostornog plana uređenja Grada Županja, koji nam je dostavljen uz poziv na javnu raspravu, utvrdili smo da se izmjene ne odnose na pitanja kulturne baštine te stoga nemamo primjedbi na prijedlog plana.

Pročelnica
Zdenka Predrijevac, dipl.inž.građ.



Predrijevac

Dostaviti:

1. Naslovu
2. Dokumentacija, ovdje
3. Pismohrana, ovdje



REPUBLIKA HRVATSKA
DRŽAVNA UPRAVA ZA ZAŠTITU I SPAŠAVANJE
PODRUČNI URED ZA ZAŠTITU I SPAŠAVANJE
VUKOVAR

KLASA: 350-02/12-01/08
URBROJ: 543-19-01-12-4
Vukovar, 23. kolovoz 2012. godine

REPUBLIKA HRVATSKA
VUKOVARSKO-SRIJEMSKA ŽUPANIJA
2212/01 GRAD ŽUPANJA

Primljeno	
27-08-2012.	
Org. jed.	Klasa
	Ur. broj

Grad Županja
Upravni odjel za komunalno gospodarstvo,
prostorno uređenje i geodetske poslove
J. J. Strossmayera 1
Ž u p a n j a

Predmet. 3. Ciljane Izmjene i dopune PPU Grada Županje
-očitovanje dostavlja se

Veza: Vaša KLASA: 350-02/12-01/01, URBROJ: 2212/01-04/2-12-14
od 20. kolovoza 2012. godine

U svezi vašeg akta, broj i datum gornji, obavještavamo Vas da nemamo posebnih zahtjeva, primjedbi ili prijedloga na prijedlog 3. Ciljanih Izmjena i dopuna PPU Grada Županje.

S Poštovanjem,

Dostaviti:
1. Naslovu (redovnom poštom) i
2. Pismohrani, ovdje

PROČELNIK

Zdenko Lovrić, dipl. ing.



Zdenko Lovrić



REPUBLIKA HRVATSKA
MINISTARSTVO OBRANE
ZAGREB

UPRAVA ZA MATERIJALNE RESURSE

**SEKTOR ZA NEKRETNINE, GRADITELJSTVO
I ZAŠTITU OKOLIŠA
SLUŽBA ZA GRADITELJSTVO I ZAŠTITU OKOLIŠA**

KLASA: 350-02/12-01/105
URBROJ: 512M3-020201-12-4

Zagreb, 30. kolovoz 2012.

VUKOVARSKO-SRIJEMSKA ŽUPANIJA
GRAD ŽUPANJA
Upravni odjel za komunalno gospodarstvo,
prostorno uređenje i geodetske poslove

**PREDMET: Prostorni plan uređenja
Grada Županje
- očitovanje, dostavlja se**

**VEZA: Vaš akt KLASA: 350-02/12-01/01, URBROJ: 2212/01-04/2-12-14
od 20. kolovoza 2012. godine**

Poštovani!

Dopisom iz veze predmeta zatražili ste dostavu očitovanja na 3. ciljane izmjene i dopune Prostornog plana uređenja Grada Županje.

Temeljem odredbe članka 18. Zakona o obrani (Narodne novine broj 33/02, 58/02 i 76/07) i Pravilnika o zaštitnim i sigurnosnim zonama vojnih objekata (Narodne novine 175/03), obavještavamo vas da na navedenom području obuhvata plana nema zahtjeva obrane.

Sukladno navedenom dostavljamo pozitivno očitovanje na predmetni plan.

DČ
Eva

Dostaviti:
- naslovu
- pismohrana, ovdje



ZAVOD ZA PROSTORNO UREĐENJE
VUKOVARSKO-SRIJEMSKA ŽUPANIJE
32 100 Vinkovci, Glagoljaška 27

Klasa: 350-02/12-01/21
Ur.broj: 2196/1-10-12-1
Vinkovci, 04. rujna 2012.g.

REPUBLIKA HRVATSKA
VUKOVARSKO-SRIJEMSKA ŽUPANIJA
2212/01 GRAD ŽUPANJA

Primljeno	
05. 09. 2012.	
Org. jed.	Klasa
	Ur. broj

GRAD ŽUPANJA

Predmet: 3. Ciljane izmjene i dopune Prostornog plana uređenja grada Županja
- primjedbe - dostavljaju se

Uvidom u Prijedlog 3. Ciljanih izmjena i dopuna Prostornog plana uređenja grada Županja uočeni su nedostaci kako slijedi:

SADRŽAJ

A) TEKSTUALNI DIO

Umjesto teksta: "Izmjene i dopune Odredbi za provođenje" napisati: "Odredbe za provođenje".

Umjesto teksta: "B) Izmjene i dopune Kartografskih prikaza" napisati: "B) Kartografski prikazi".

Naslov: "3. IZMJENE I DOPUNE ODREDBI ZA PROVOĐENJE" ispraviti tako da glasi: "3. ODREDBE ZA PROVOĐENJE"

Nisu navedeni brojevi članaka Odredbi za provođenje.

U Odredbama za provođenje nisu navedene odredbe vezane za obnovljive izvore energije sukladno Odluci o izradi.

U članku 53. - stavak (1a), članku 54. - stavak (1a) i članku 94. - stavak (8) su potpuno identični tekstovi.

U svim navedenim člancima treba izvršiti ispravku teksta tako, da novi tekst glasi:
„Unutar gospodarskog područja – istočno od Županje planirana je izgradnja reciklažnog dvorišta neopasnog otpada i reciklažnog dvorišta građevinskog otpada.“

OBRAZLOŽENJE:

Temeljem Zakona o otpadu JLS-e su dužne u svojim prostornim planovima odrediti lokacije reciklažnih dvorišta za odlaganje komunalnog i građevinskog otpada.

Prostornim planom Vukovarsko-srijemske županije planiran je Županijski Centar za gospodarenje otpadom i to u Starim Jankovcima, po jedno sabiralište opasnog otpada u gradovima Županji i Vukovaru, a u Vinkovcima građevina za obrađivanje i skladištenje opasnog otpada.

Obzirom da u gradu Županji već postoji jedno sabiralište opasnog otpada, ne može se planirati nova lokacija za istu namjenu.

Strana 8. Umjesto teksta: "B) Izmjene i dopune Kartografskih prikaza" napisati: "B) Kartografski prikazi".


GRAFIČKI DIO

Kartografski prikazi: "1. Korištenje i namjena površina – Prostori za razvoj i uređenje", "4a. Građevinska područja naselja Županja", "4.a.1. Građevinska područja naselja Županja" i "4.a.2. Građevinska područja naselja Županja"

- Nedostaje prostorni pokazatelj za reciklažno dvorište neopasnog otpada (planirano).
- Lokacija za skladištenje opasnog otpada (sibiralište) – planirano, je od važnosti za Županiju. S obzirom da je u PPVSŽ planirana jedna takva lokacija, a u PPUG Županja je već planirana, ne može se planirati još jedna.

Ravnateljica:

Vesna Premec Štajcer, dipl.ing.arh.



REPUBLIKA HRVATSKA
VUKOVARSKO-SRIJEMSKA ŽUPANIJA
2212/01 GRAD ŽUPANJA

Primijeno	
05.09. 2012	
Org. jed.	Klasa
	Ur. broj

GRAD ŽUPANJA
UPRAVNI ODJEL ZA KOMUNALNO GOSPODARSTVO,
PROSTORNO UREĐENJE I GEODETSKE POSLOVE


PREDMET: PRIMJEDBA NA PPUG I UPU GP

NA PODRUČJU RECIKLAŽNOG DVORIŠTA U PPUG I UPU GP
DOZVOLITI, UZ SADRŽAJE VEZANE ZA GOSPODARENJE OTPADOM, KAO
PRATEĆE DJELATNOSTI, ODNOSNO GRAĐEVINE, SVE DJELATNOSTI KOJE SU
DOZVOLJENE NA GOSPODARSKOJ NAMJENI ZONE (NAKON ILI PARALELNO
S GRAĐNJOM SADRŽAJA VEZANIH ZA GOSPODARENJE OTPADOM).

U ŽUPANJI, 05.09.2012.

PREDSTAVNIK INVESTITORA;
MARIN LONČAR, DIPL. ING. GRAĐ.

JET-SET d.o.o.
za trgovinu i usluge
Kneza Ljudevita Posavskog bb
VRBANJA





REPUBLIKA HRVATSKA
VUKOVARSKO-SRIJEMSKA ŽUPANIJA



GRAD ŽUPANJA

UPRAVNI ODJEL ZA KOMUNALNO GOSPODARSTVO,
PROSTORNO UREĐENJE I GEODETSKE POSLOVE

KLASA: 350-02/12-01/01

URBROJ: 2212/01-04/2-12-15

Županja, 31. kolovoz, 2012. godine

ZAVOD ZA PROSTORNO PLANIRANJE OSIJEK d.d.

Vijenac Paje Kolarića 5a

OSIJEK

n/r Sandra Horvat dipl. ing. arh.

PREDMET: Primjedbe na prijedlog 3.ciljanih Izmjena i dopuna PPUG-a Županja

1. Molimo Vas da se u Planu korigira granica obuhvata lokacije centra za gospodarenje otpadom prema skici premjeravanja i digitalnoj situaciji koje Vam dostavljamo u prilogu i na CD-u. Granica obuhvata je prostor koji koristi tvrtka „JET-SET“ d.o.o. iz Vrbanje.
 2. U odredbama za provođenje Plana u članku 102. stavku (2) vezano za izradu detaljnijih planova umjesto:
“3. Urbanistički plan uređenja poduzetničke zone Sječine-zapad” navedete
“3. Urbanistički plan uređenja Gospodarske zone “Sječine” Županja”.
- Ovo je potrebno iz razloga što je Poduzetnička zona “Sječine” već formirana i u izgradnji, te da ne bi bilo zabune za koji je prostor potrebno izraditi UPU.

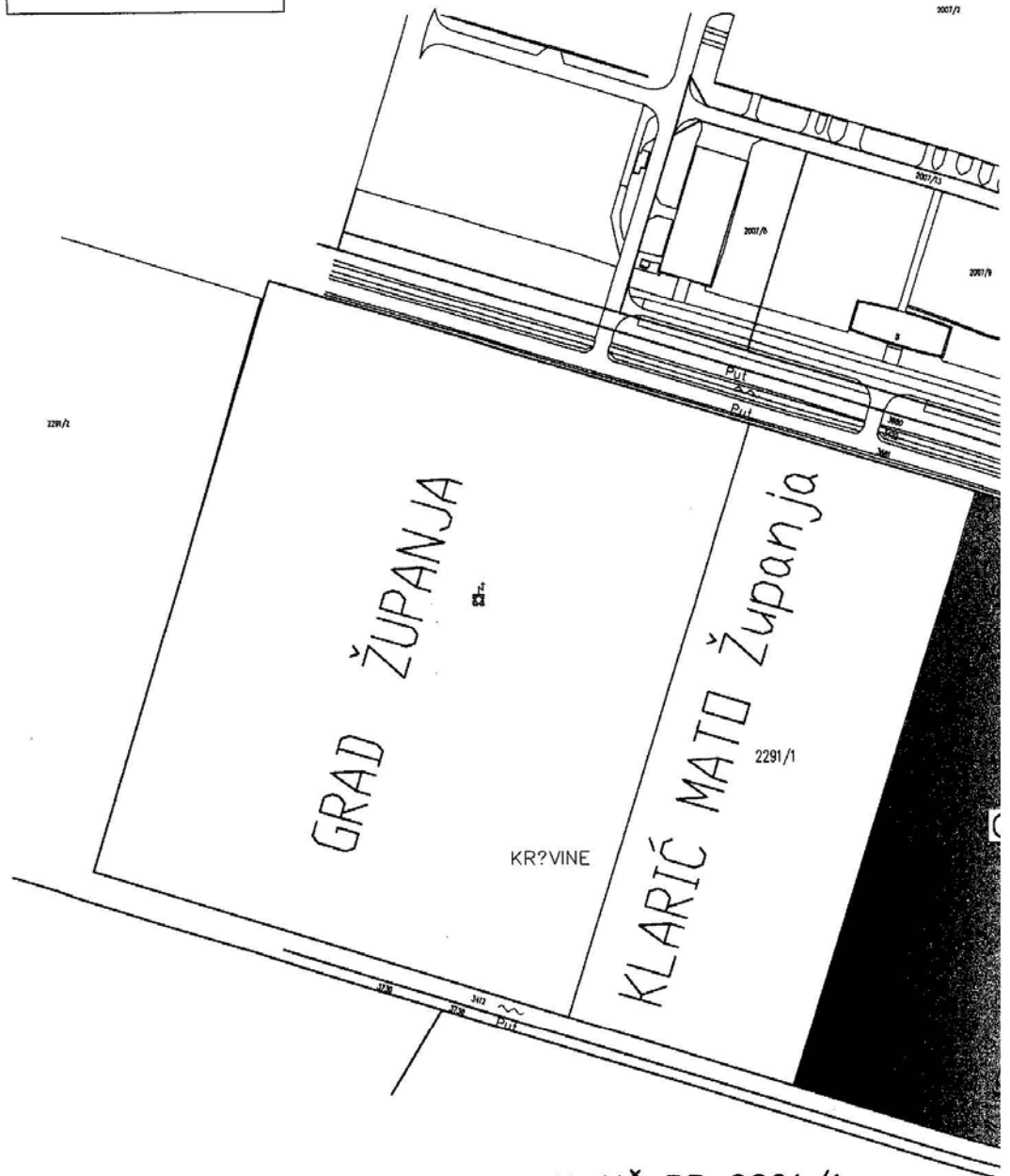
S poštovanjem,

Privitak:
-kao u tekstu

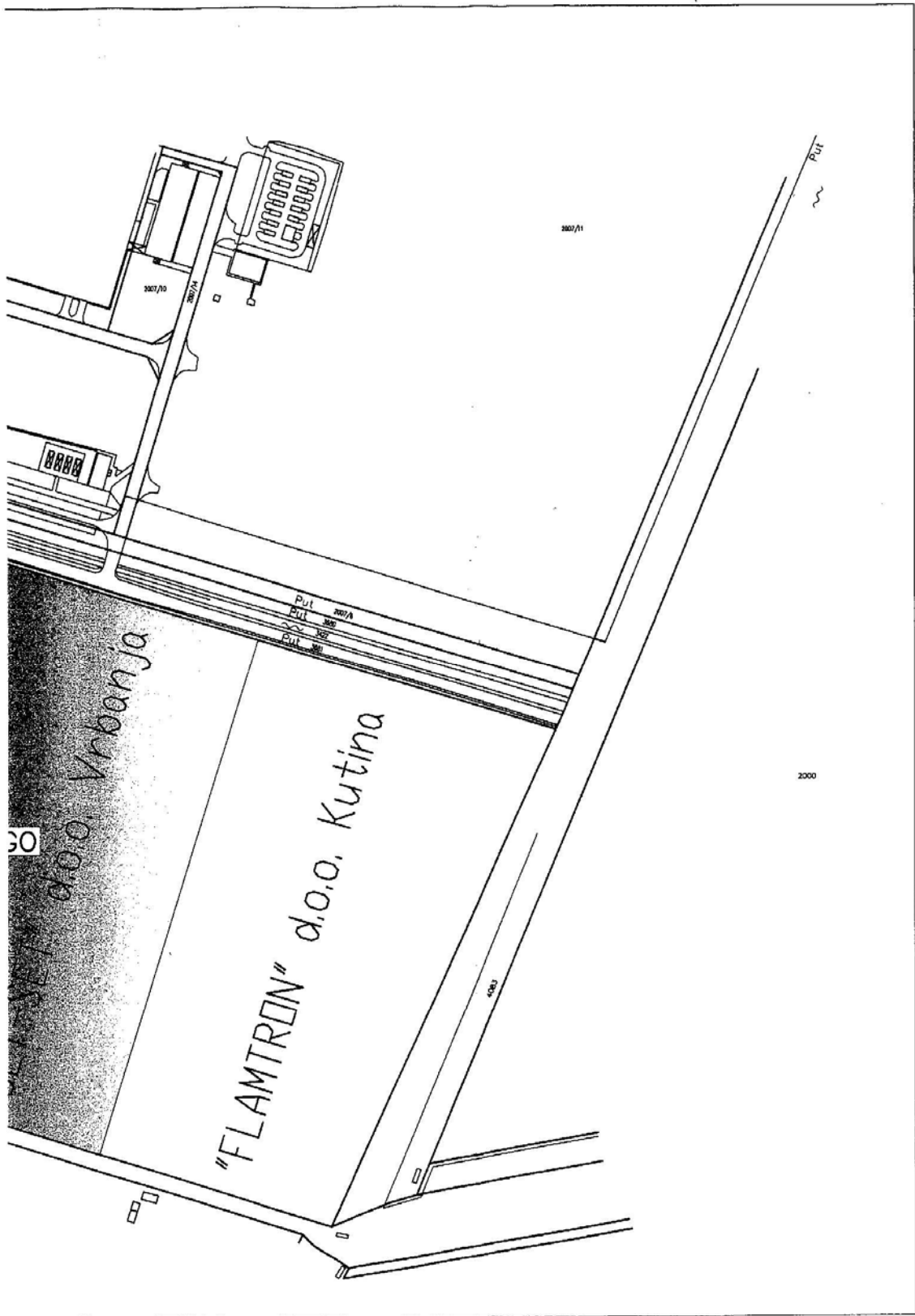


PROČELNIK:
Dana Parmač dipl. iur.

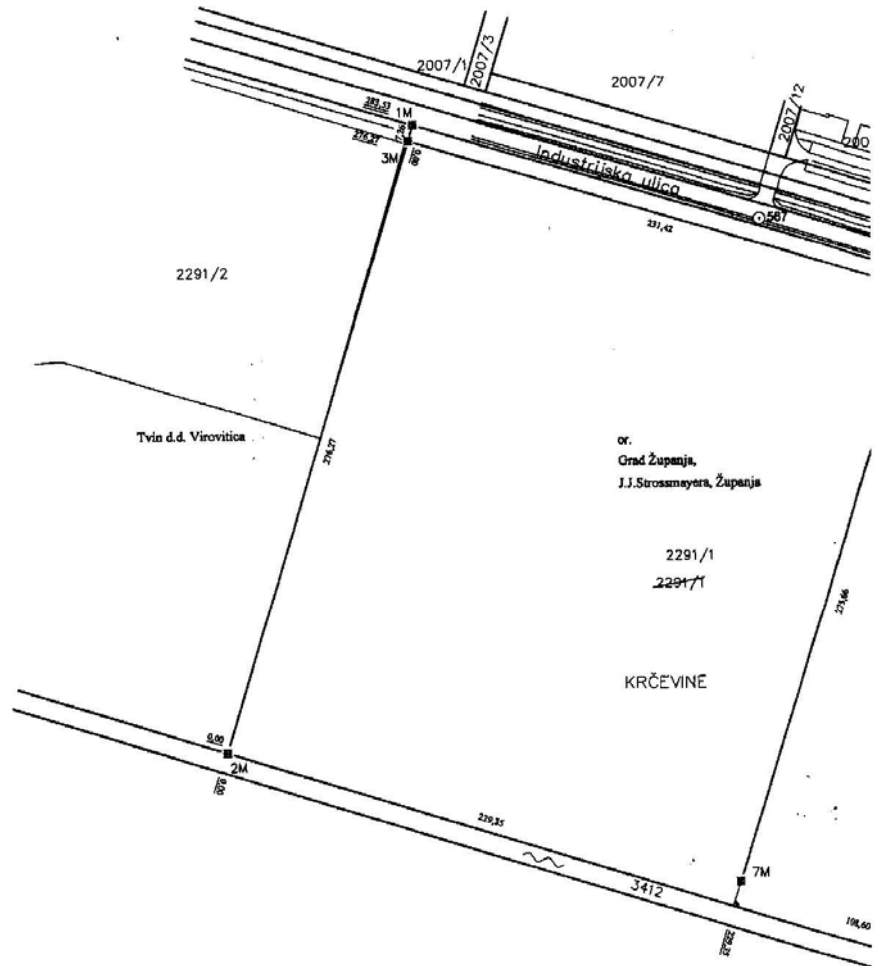
K.O. ŽUPANJA
GRAD ŽUPANJA
M 1:2.500



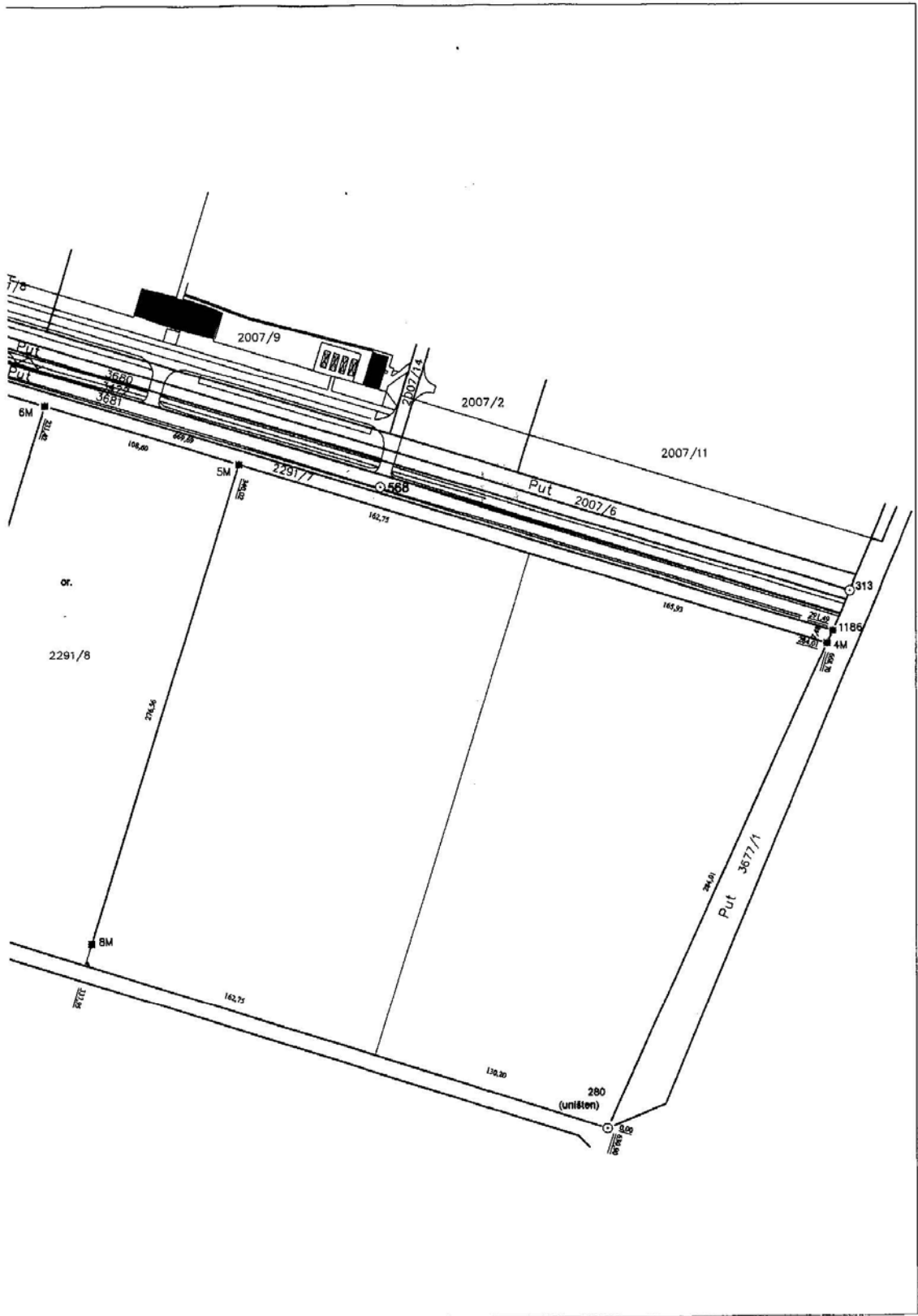
DIGITALNA SITUACIJA KČ BR 2291/1



K.O. ŽUPANIJA
GRAD ŽUPANIJA
M 1:2.500



SKICA SA ŠIRINAMA PARCELA NA KČ 2291/1





REPUBLIKA HRVATSKA
VUKOVARSKO-SRIJEMSKA ŽUPANIJA



GRAD ŽUPANJA

UPRAVNI ODJEL ZA KOMUNALNO GOSPODARSTVO,
PROSTORNO UREĐENJE I GEODETSKE POSLOVE

3. CILJANE IZMJENE I DOPUNE PROSTORNOG PLANA UREĐENJA GRADA ŽUPANJA

KNJIGA PRIMJEDBI

(JAVNA RASPRAVA OD 29. KOLOVOZA 2012 DO 5. RUJNA 2012.)

Napomena:

Molimo čitko upisati ime i prezime i adresu

U GRADU ŽUPANJA
 VODNO GOSPODARSKI SUSTAV UČETNI LOKALITETI
 PLANIRANOG UPOIL-a GRADA ŽUPANJE I
 PLANIRANJE I SPUS JE OTPADNIH VODA

U ŽUPANJI, 05. 09. 2012.

ZA KOMUNALNO
 ŽUPANJA

D. VEKARIĆ

ZA
 ŽUPANJA

62

STR. 1

Javna rasprava o Prijedlogu 3. ciljanih Izmjena i dopuna Prostornog plana uređenja Grada Županja zaključena je sa 10. rujna 2012. godine.

Županja, 10 rujna 2012. godine

GRAD ŽUPANJA
 Upravni odjel za komunalno gospodarstvo,
 prostorno uređenje i geodetske poslove

OSTALA DOKUMENTACIJA

SLUŽBENI VJESNIK

SLUŽBENO GLASILO GRADA ŽUPANJA

Broj 5	8. kolovoza 2012.	GLASILO IZLAZI PO POTREBI
--------	-------------------	------------------------------

AKTI GRADSKOG VIJEĆA

34.

Temeljem članka 35. Zakona o lokalnoj i područnoj (regionalnoj) samoupravi (Narodne novine br. 33/01., 129/05., 109/07., 125/08. i 36/09.), članka 30. Statuta Grada Županja (Službeni vjesnik Grada Županja br. 4/09.), članka 34. Poslovnika Gradskog vijeća Grada Županja (Službeni vjesnik Grada Županja br. 4/09.), članka 20. Odluke o javnim priznanjima Grada Županja (Službeni vjesnik Grada Županja br. 8/09.) Gradsko vijeće Županja na 23. sjednici održanoj 16. srpnja 2012. godine donijelo je

ODLUKU O DODJELI SREBRNOG GRBA GRADA ŽUPANJA

Članak 1.

Srebrni grb Grada Županja, za kontinuirano obavljanje djelatnosti i postizanje rezultata koji su doprinikli i doprinose promidžbi i boljitku Grada Županja, dodjeljuje se

1. Gordani Matić
2. Janji Stojanović
3. Marijanu Živkoviću - Patričaru.

Članak 2.

Srebrni grb Grada Županja dodjeljuje se, posmrtno, članovima Konjogojske udruge „Stari graničar“ Županja:

1. Marku Filipoviću
2. Marku Kobaševiću
3. Josipu Krznariću.

Članak 3.

Srebrni grb Grada Županja nositeljima ovog priznanja i članovima njihovih obitelji, bit će uručen na svečanoj sjednici Gradskog vijeća prigodom obilježavanja Dana Grada Županja.

Članak 4.

Ova Odluka stupa na snagu danom donošenja i objavit će se u Službenom vjesniku Grada Županja.

REPUBLIKA HRVATSKA
VUKOVARSKO-SRIJEMSKA ŽUPANIJA
GRAD ŽUPANJA
GRADSKO VIJEĆE
KLASA: 061-01/12-01/1

AKTI UPRAVNOG ODJELA ZA KOMUNALNO GOSPODARSTVO, PROSTORNO UREĐENJE I GEODETSKE POSLOVE

39.

Na temelju članka 86. Zakona o prostornom uređenju i gradnji («Narodne novine», broj 76/07., 38/09., 55/11., 90/11. i 50/12) i Zaključka Gradonačelnika, Klasa: 350-02/12-01/01, Ur.broj: 2212/01-02-12-12, Klasa: 350-02/12-01/02, Ur.broj: 2212/01-02-12-12 i Klasa: 350-02/12-01/03, Ur.broj: 2212/01-02-12-12 od 24. srpnja 2012. godine, nositelj izrade Upravni odjel za komunalno gospodarstvo prostorno uređenje i geodetske poslove Grada Županja, objavljuje

JAVNU RASPRAVU

1. o Prijedlogu 3. ciljanih Izmjena i dopuna Prostornog plana uređenja Grada Županja
 2. o Prijedlogu ciljanih Izmjena i dopuna Urbanističkog plana uređenja „Gospodarskog područja“ Županja
 3. o Prijedlogu ciljanih Izmjena i dopuna Urbanističkog plana uređenja Grada Županja
1. Objavljuje se javna rasprava o Prijedlogu 3. ciljanih Izmjena i dopuna Prostornog plana uređenja Grada Županja, Prijedlogu ciljanih Izmjena i dopuna Urbanističkog plana uređenja „Gospodarskog područja“ Županja i Prijedlogu ciljanih Izmjena i dopuna Urbanističkog plana uređenja Grada Županja
 2. Javna rasprava o Prijedlozima ciljanih Izmjena i dopuna navedenih planova održati će se u razdoblju od 29. kolovoza 2012. do 5. rujna 2012. godine.
 3. Za vrijeme trajanja javne rasprave, Prijedlozi ciljanih Izmjena i dopuna navedenih planova, biti će izloženi na javni uvid u Upravnom odjelu za komunalno gospodarstvo, prostorno uređenje i geodetske poslove Grada Županja, Županja, J. J. Strossmayera 1, svaki radni dan, u vremenu od 8 do 15 sati.
4. Javno izlaganje radi obrazloženja rješenja iz Prijedloga ciljanih Izmjena i dopuna navedenih planova, održat će se za sve zainteresirane, dana 5. rujna 2012. godine u 11 sati, u Gradskoj vijećnici Grada Županja, J. J. Strossmayera 1.
 5. Očitovanja, primjedbe i prijedloge na Prijedloge ciljanih Izmjena i dopuna navedenih planova mogu se davati cijelo vrijeme tijekom javne rasprave, do zaključno 5. rujna 2012.
 6. Način sudjelovanja sudionika u javnoj raspravi, u skladu s člankom 90. Zakona o prostornom uređenju i gradnji, je sljedeći:
 - nadležna tijela i tijela jedinica lokalne i područne samouprave i osobe određene posebnim propisima koja su dala podatke, planske smjernice i dokumente za izradu prijedloga izmjena i dopuna plana iz područja svog djelokruga, dostavljaju svoja pisana očitovanja, primjedbe i prijedloge do roka određenog u ovoj objavi. U protivnom smatrat će se da nemaju primjedbi.
 - građani i udruge sudjeluju u javnoj raspravi na način da imaju pravo pristupa na javni uvid u Prijedloge ciljanih Izmjena i dopuna navedenih planova, mogu upisati primjedbe i prijedloge u knjigu primjedbi, postavljati pitanja tijekom javnog izlaganja o predloženim rješenjima, davati primjedbe u zapisnik na javnom izlaganju ili dostaviti pisane primjedbe i prijedloge nositelju izrade u roku određenom u ovoj objavi.
- Svi prijedlozi i primjedbe moraju biti čitko napisani i potpisani imenom i prezimenom, s adresom podnositelja i u roku dostavljeni nositelju izrade plana - Upravnom odjelu za komunalno gospodarstvo prostorno uređenje i geodetske poslove Grada Županja, J. J. Strossmayera 1, Županja - u protivnom se neće uzeti u obzir u pripremi Izvješća o javnoj raspravi.



Ministarstvo Građevinarstva, Prostorica, Energetike

MINISTARSTVO GRADITELJSTVA I PROSTORNOGA UREĐENJA

PROSTORNO UREĐENJE > Prostorni planovi > Informacije o javnim raspravama >

Informacije o javnim raspravama

Temeljem odredbi Zakona o prostornom uređenju i gradnji (Narodne novine 76/07, 38/09, 55/11, 90/11, 50/12) nositelj izrade prostornih planova dužan je objaviti informaciju o javnoj raspravi o prijedlogu prostornog plana i na web stranici Ministarstva graditeljstva i prostornoga uređenja.

Obavijest o javnoj raspravi mora sadržavati: mjesto, datum početka i trajanje javnog uvida, mjesto i datum jednog ili više javnih izlaganja te rok u kojem se nositelju izrade dostavljaju pisana očitovanja, mišljenja, prijedlozi i primjedbe na prijedlog prostornog plana. Dostavlja se najmanje osam dana prije početka javne rasprave na adresu elektroničke pošte: web@mgipu.hr

Informacije o javnim raspravama:

- 16.08.2012. - Informacija o javnoj raspravi o Prijedlogu 3. ciljanih Izmjena i dopuna Prostornog plana uređenja Grada Županja, o Prijedlogu ciljanih Izmjena i dopuna Urbanističkog plana uređenja 'Gospodarskog područja' Županja i o Prijedlogu ciljanih Izmjena i dopuna Urbanističkog plana uređenja Grada Županja
- 14.08.2012. - Informacija o javnoj raspravi o Prijedlogu Urbanističkog plana uređenja 'Terra Istriana'
- 14.08.2012. - Informacija o javnoj raspravi o Prijedlogu Izmjena i dopuna prostornog plana uređenja Općine Kijevo
- 14.08.2012. - Informacija o javnoj raspravi o Prijedlogu Izmjena i dopuna Urbanističkog plana dijela naselja Pitomača
- 14.08.2012. - Informacija o javnoj raspravi o Prijedlogu odluke o donošenju Urbanističkog plana uređenja gospodarske zone Sesevetski Kraljevac - istok
- 14.08.2012. - Informacija o javnoj raspravi o Prijedlogu odluke o donošenju Urbanističkog plana uređenja Müllerov breg u Zagrebu
- 10.08.2012. - Informacija o javnoj raspravi o prijedlogu Urbanističkog plana uređenja za prostornu cjelinu Izvan GP naselja-područje Crvene Luke
- 07.08.2012. - Informacija o javnoj raspravi o Prijedlogu Detaljnog plana uređenja groblja Strmec Stubički
- 07.08.2012. - Informacija o javnoj raspravi o prijedlogu Urbanističkog plana uređenja zone ugostiteljsko - turističke namjene (T3 2) u Martinšćici "Slatina"
- 06.08.2012. - Informacija o javnoj raspravi o Nacrtu prijedloga 5. Izmjena i dopuna Prostornog plana uređenja Općine Perušić
- 06.08.2012. - Informacija o javnoj raspravi o Nacrtu prijedloga Urbanističkog plana uređenja proširenja poslovne zone "Perušić" (Konsko Brdo) u Općini Perušić
- 06.08.2012. - Informacija o javnoj raspravi o Nacrtu prijedloga Detaljnog plana uređenja "Kaluderovac - Malo Polje" u Općini Perušić
- 06.08.2012. - Informacija o ponovnoj javnoj raspravi o prijedlogu Urbanističkog plana uređenja područja sjeverno od županijske ceste u Okrugu Gornjem (UPU br. 3)
- 06.08.2012. - Informacija o ponovnoj javnoj raspravi o prijedlogu Urbanističkog plana uređenja područja južno od uvale Kancellirovac u Okrugu Gornjem (UPU br. 2)
- 06.08.2012. - Informacija o ponovnoj javnoj raspravi o prijedlogu Urbanističkog plana uređenja predjela Rastići u Okrugu Gornjem (UPU br. 4)
- 03.08.2012. - Informacija o javnoj raspravi o prijedlogu izmjena i dopuna Detaljnog plana uređenja predjela „Mali Kankul“ u Gradu Krku



REPUBLIKA HRVATSKA
VUKOVARSKO-SRIJEMSKA ŽUPANIJA



GRAD ŽUPANJA

UPRAVNI ODJEL ZA KOMUNALNO GOSPODARSTVO,
PROSTORNO UREĐENJE I GEODETSKE POSLOVE
KLASA: 350-02/12-01/01
URBROJ: 2212/01-04/2-12-13
Županja, 16. kolovoza, 2012. godine

Ministarstvo graditeljstva i prostornog uređenja
Ulica Republike Austrije 20
10000 ZAGREB

PREDMET: INFORMACIJA O JAVNOJ RASPRAVI
-traži se objava-

Molimo Vas da nam temeljem odredbi Zakona o prostornom uređenju i gradnji (Narodne novine 76/07, 38/09, 55/11, 90/11, 50/12) **dana 21. (utorak) kolovoza 2012. godine** na web stranici Ministarstva graditeljstva i prostornog uređenja objavite informaciju o javnoj raspravi o prijedlozima prostornih planova prema tekstu u prilogu ovoga dopisa.

S poštovanjem,

PROČELNIK:
Damir Parmač dipl. iur.

Privitak:
-tekst za objavu

Na temelju članka 86. Zakona o prostornom uređenju i gradnji («Narodne novine», broj 76/07., 38/09., 55/11., 90/11. i 50/12) i Zaključka Gradonačelnika, Klasa : 350-02/12-01/01 , Ur.broj : 2212/01-02-12-12, Klasa : 350-02/12-01/02 , Ur.broj : 2212/01-02-12-12 i Klasa : 350-02/12-01/03 , Ur.broj : 2212/01-02-12-12 od 24. srpnja 2012. godine, nositelj izrade Upravni odjel za komunalno gospodarstvo prostorno uređenje i geodetske poslove Grada Županja, objavljuje

JAVNU RASPRAVU

1. o Prijedlogu 3. ciljanih Izmjena i dopuna Prostornog plana uređenja Grada Županja
2. o Prijedlogu ciljanih Izmjena i dopuna Urbanističkog plana uređenja „Gospodarskog područja“ Županja
3. o Prijedlogu ciljanih Izmjena i dopuna Urbanističkog plana uređenja Grada Županja

1. Objavljuje se javna rasprava o Prijedlogu 3. ciljanih Izmjena i dopuna Prostornog plana uređenja Grada Županja, Prijedlogu ciljanih Izmjena i dopuna Urbanističkog plana uređenja „Gospodarskog područja“ Županja i Prijedlogu ciljanih Izmjena i dopuna Urbanističkog plana uređenja Grada Županja

2. Javna rasprava o Prijedlozima ciljanih Izmjena i dopuna navedenih planova održati će se u razdoblju od **29. kolovoza 2012. do 5. rujna 2012. godine.**

3. Za vrijeme trajanja javne rasprave, Prijedlozi ciljanih Izmjena i dopuna navedenih planova, biti će izloženi na javni uvid u Upravnom odjelu za komunalno gospodarstvo, prostorno uređenje i geodetske poslove Grada Županja, Županja, J. J. Strossmayera 1, svaki radni dan , u vremenu od 8 do 15 sati.

4. Javno izlaganje radi obrazloženja rješenja iz Prijedloga ciljanih Izmjena i dopuna navedenih planova, održat će se za sve zainteresirane, **dana 5. rujna 2012. godine u 11 sati**, u Gradskoj vijećnici Grada Županja, J. J. Strossmayera 1.

5. Očitovanja, primjedbe i prijedloge na Prijedloge ciljanih Izmjena i dopuna navedenih planova mogu se davati cijelo vrijeme tijekom javne rasprave, do zaključno **5. rujna 2012.**

6. Način sudjelovanja sudionika u javnoj raspravi, u skladu s člankom 90. Zakona o prostornom uređenju i gradnji, je slijedeći:

- nadležna tijela i tijela jedinica lokalne i područne samouprave i osobe određene posebnim propisima koja su dala podatke, planske smjernice i dokumente za izradu prijedloga izmjena i dopuna plana iz područja svog djelokruga, dostavljaju svoja pisana očitovanja, primjedbe i prijedloge do roka određenog u ovoj objavi. U protivnom smatrat će se da nemaju primjedbi.

- građani i udruge sudjeluju u javnoj raspravi na način da imaju pravo pristupa na javni uvid u Prijedloge ciljanih Izmjena i dopuna navedenih planova, mogu upisati primjedbe i prijedloge u knjigu primjedbi, postavljati pitanja tijekom javnog izlaganja o predloženim rješenjima, davati primjedbe u zapisnik na javnom izlaganju ili dostaviti pisane primjedbe i prijedloge nositelju izrade u roku određenom u ovoj objavi.

Svi prijedlozi i primjedbe moraju biti čitko napisani i potpisani imenom i prezimenom, s adresom podnositelja i u roku dostavljeni nositelju izrade

plana - Upravnom odjelu za komunalno gospodarstvo prostorno uređenje i geodetske poslove Grada Županja, J. J. Strossmayera 1, Županja - u protivnom se neće uzeti u obzir u pripremi Izvješća o javnoj raspravi.

Javna rasprava o izmjenama i dopunama UPU grada Županja



Nositelj izrade Upravni odjel za komunalno gospodarstvo prostorno uređenje i geodetske poslove Grada Županja, objavljuje

JAVNU RASPRAVU

1. o Prijedlogu 3. ciljanih Izmjena i dopuna Prostornog plana uređenja Grada Županja
 2. o Prijedlogu ciljanih Izmjena i dopuna Urbanističkog plana uređenja „Gospodarskog područja“ Županja
 3. o Prijedlogu ciljanih Izmjena i dopuna Urbanističkog plana uređenja Grada Županja
1. Objavljuje se javna rasprava o Prijedlogu 3. ciljanih Izmjena i dopuna Prostornog plana uređenja Grada Županja, Prijedlogu ciljanih Izmjena i dopuna Urbanističkog plana uređenja „Gospodarskog područja“ Županja i Prijedlogu ciljanih Izmjena i dopuna Urbanističkog plana uređenja Grada Županja. **Više...**
 2. Javna rasprava o Prijedlozima ciljanih Izmjena i dopuna navedenih planova održati će se u razdoblju od 29. kolovoza 2012. do 5. rujna 2012. godine.
 3. Za vrijeme trajanja Javne rasprave, Prijedlozi ciljanih Izmjena i dopuna navedenih planova, biti će izloženi na javni uvid u Upravnom odjelu za komunalno gospodarstvo, prostorno uređenje i geodetske poslove Grada Županja, Županja, J. J. Strossmayera 1, svaki radni dan , u vremenu od 8 do 15 sati.
 4. Javno izlaganje radi obrazloženja rješenja iz Prijedloga ciljanih Izmjena i dopuna navedenih planova, održat će se za sve zainteresirane, dana 5. rujna 2012. godine u 11 sati, u Gradskoj vijećnici Grada Županja, J. J. Strossmayera 1.
 5. Očitovanja, primjedbe i prijedloge na Prijedloge ciljanih Izmjena i dopuna navedenih planova mogu se davati cijelo vrijeme tijekom javne rasprave, do zaključno 5. rujna 2012.
 6. Način sudjelovanja sudionika u javnoj raspravi, u skladu s člankom 90. Zakona o prostornom uređenju i gradnji, je sljedeći:
 - nadležna tijela i tijela jedinica lokalne i područne samouprave i osobe određene posebnim propisima koja su dala podatke, planske smjernice i dokumente za izradu prijedloga izmjena i dopuna plana iz područja svog djelokruga, dostavljaju svoja pisana očitovanja, primjedbe i prijedloge do roka određenog u ovoj objavi. U protivnom smatrat će se da nemaju primjedbi.
 - građani i udruge sudjeluju u javnoj raspravi na način da imaju pravo pristupa na javni uvid u Prijedloge ciljanih Izmjena i dopuna navedenih planova, mogu upisati primjedbe i prijedloge u knjigu primjedbi, postavljati pitanja tijekom javnog izlaganja o predloženim rješenjima, davati primjedbe u zapisnik na javnom izlaganju ili dostaviti pisane primjedbe i prijedloge nositelju izrade u roku određenom u ovoj objavi.

Svi prijedlozi i primjedbe moraju biti čitko napisani i potpisani imenom i prezimenom, s adresom podnosioca i u roku dostavljeni nositelju izrade plana - Upravnom odjelu za komunalno gospodarstvo prostorno uređenje i geodetske poslove Grada Županja, J. J. Strossmayera 1, Županja - u protivnom se neće uzeti u obzir u pripremi Izvješća o javnoj raspravi.

Grad Županja
Upravni odjel za komunalno gospodarstvo,
prostorno uređenje i geodetske poslove

Cijeli dokument - **Javna rasprava o izmjeni i dopuni UPU grada Županja**

Zatvori Prozor



REPUBLIKA HRVATSKA
VUKOVARSKO-SRIJEMSKA ŽUPANIJA



GRAD ŽUPANJA

UPRAVNI ODJEL ZA KOMUNALNO GOSPODARSTVO,
PROSTORNO UREĐENJE I GEODETSKE POSLOVE

KLASA: 350-02/12-01/04

URBROJ: 2212/01-04/2-12-14

Županja, 20. kolovoza, 2012. godine

PREDMET: Posebna obavijest o javnoj raspravi o

- Prijedlogu 3. ciljanih Izmjena i dopuna Prostornog plana uređenja Grada Županja
 - Prijedlogu ciljanih Izmjena i dopuna Urbanističkog plana uređenja „Gospodarskog područja“ Županja
 - Prijedlogu ciljanih Izmjena i dopuna Urbanističkog plana uređenja Grada Županja
- dostavlja se-

Na temelju članka 86. Zakona o prostornom uređenju i gradnji (»Narodne novine«, broj 76/07., 38/09., 55/11., 90/11. i 50/12) dostavljamo Vam posebnu obavijest o javnoj raspravi o prijedlozima

- 3. ciljanih Izmjena i dopuna Prostornog plana uređenja Grada Županja
- ciljanih Izmjena i dopuna Urbanističkog plana uređenja „Gospodarskog područja“ Županja
- ciljanih Izmjena i dopuna Urbanističkog plana uređenja Grada Županja.

Javna rasprava se sastoji od javnog uvida i javnog izlaganja

1. Javni uvid u Prijedloge ciljanih Izmjena i dopuna navedenih planova može se izvršiti u razdoblju od **29. kolovoza 2012. do 5. rujna 2012. godine** u Upravnom odjelu za komunalno gospodarstvo, prostorno uređenje i geodetske poslove Grada Županja, Županja, J. J. Strossmayera 1, svaki radni dan, u vremenu od 8 do 15 sati.

2. Javno izlaganje radi obrazloženja rješenja iz Prijedloga ciljanih Izmjena i dopuna navedenih planova, održat će se za sve zainteresirane, **dana 5. rujna 2012. godine u 11 sati**, u Gradskoj vijećnici Grada Županja, J. J. Strossmayera 1.

3. Očitovanja, primjedbe i prijedloge na Prijedloge ciljanih Izmjena i dopuna navedenih planova mogu se davati cijelo vrijeme tijekom javne rasprave, do zaključno **5. rujna 2012.**

4. Način sudjelovanja sudionika u javnoj raspravi, u skladu s člankom 90. Zakona o prostornom uređenju i gradnji, je slijedeći:

- nadležna tijela i tijela jedinica lokalne i područne samouprave i osobe određene posebnim propisima koja su dala podatke, planske smjernice i dokumente za izradu prijedloga izmjena i

dopuna plana iz područja svog djelokruga, dostavljaju svoja pisana očitovanja, primjedbe i prijedloge do roka određenog u ovoj objavi. U protivnom smatrat će se da nemaju primjedbi.

- građani i udruge sudjeluju u javnoj raspravi na način da imaju pravo pristupa na javni uvid u Prijedloge ciljanih Izmjena i dopuna navedenih planova, mogu upisati primjedbe i prijedloge u knjigu primjedbi, postavljati pitanja tijekom javnog izlaganja o predloženim rješenjima, davati primjedbe u zapisnik na javnom izlaganju ili dostaviti pisane primjedbe i prijedloge nositelju izrade u roku određenom u ovoj objavi.

5. Svi prijedlozi i primjedbe moraju biti čitko napisani i u roku dostavljeni nositelju izrade plana - Upravnom odjelu za komunalno gospodarstvo prostorno uređenje i geodetske poslove Grada Županja, J. J. Strossmayera 1, Županja - u protivnom se neće uzeti u obzir u pripremi Izvješća o javnoj raspravi.

S poštovanjem,

PROČELNIK:
Danir Parmač dipl. iur.

PRIVITAK:

- Prijedlozi prostornih planova na CD-u

DOSTAVITI:

1. **MINISTARSTVO KULTURE**
Uprava za zaštitu prirode
Runjaninova 2
10000 ZAGREB
2. **MINISTARSTVO KULTURE**
Uprava za zaštitu kulturne baštine
Konzervatorski odjel u Vukovaru
Olajnica 19
32000 VUKOVAR
3. **MINISTARSTVO OBRANE**
Uprava za materijalne resurse
Služba za nekretnine, graditeljstvo i zaštitu okoliša
Sarajevska cesta 7
10000 ZAGREB
4. **DRŽAVNA UPRAVA ZA ZAŠTITU ISPAŠAVANJE**
Područni ured Vukovar /Vinkovci
Odjel za zaštitu i spašavanje,
Lavoslava Ružičke 1
32000 VUKOVAR
5. **MINISTARSTVO REGIONALNOG RAZVOJA I FONDOVA EVROPSKE UNIJE**
Uprava šumarstva
Ulica grada Vukovara 269
10 000 ZAGREB
6. **MINISTARSTVO POLJOPRIVREDE**
Uprava za poljoprivredno zemljište
Ulica grada Vukovara 78
10000 ZAGREB
7. **MINISTARSTVO REGIONALNOG RAZVOJA I FONDOVA EVROPSKE UNIJE**
Uprava gospodarenja vodama
Ulica grada Vukovara 220
10000 ZAGREB
8. **HRVATSKE VODE ZAGREB**
VGO za vodno područje sliva Save Zagreb
Ulica grada Vukovara 220
10000 ZAGREB
9. **HRVATSKE VODE**
Vodnogospodarski odjel za
Vodno područje sliva Save
Vodnogospodarska ispostava „Biđ-Bosut“
Josipa Kozarca 28
32100 VINKOVCI
10. **ZAVOD ZA PROSTORNO UREĐENJE**
Vukovarsko-srijemske županije
Županijska 9
32000 VUKOVAR
11. **MINISTARSTVO UNUTARNJIH POSLOVA**
POLICIJSKA UPRAVA VUKOVARSKO – SRIJEMSKA
Protupožarni odjel
Glagoljaška 27b
32100 VINKOVCI

12. HRVATSKA AGENCIJA ZA POŠTU I ELEKTRONIČKE KOMUNIKACIJE
Jurišićeva 13
10000 ZAGREB
13. JAVNA USTANOVA ZA UPRAVLJANJE ZAŠTIĆENIM PRIRODNIM
VRIJEDNOSTIMA NA PODRUČJU VUKOVARSKO-SRIJEMSKJE ŽUPANIJE
Trg Josipa Runjanina 1
32100 VINKOVCI
14. VUKOVARSKO SRIJEMSKA ŽUPANIJA
Upravni odjel za prostorno uređenje, gradnju i zaštitu okoliša Vukovar
J.J. Strossmajera 18
32270 ŽUPANIJA
15. KOMUNALAC d.o.o.
Veliki Kraj 132
32270 ŽUPANIJA
16. URED DRŽAVNE UPRAVE
U VUKOVARSKO-SRIJEMSKOJ ŽUPANIJI
Služba za gospodarstvo
Odsjek za poljoprivredu, šumarstvo i vodno gospodarstvo
Županijska 11
32000 VUKOVAR
17. VINKOVAČKI VODOVOD I KANALIZACIJA
Ružina 47a
32100 VINKOVCI
18. HRVATSKE ŠUME
Služba za ekologiju
Ljudevita Farkaša Vukotinovića 2
10000 ZAGREB
19. HRVATSKE ŠUME
Uprava šuma Vinkovci
Odjel za ekologiju
Kralja Zvonimira 1
32100 VINKOVCI
20. SLADORANA d.d.
Šećerana 63
32270 ŽUPANIJA
n/r gosp. Dragan Kovač
21. „Jet-Set“ d.o.o. za trgovinu i usluge
Kneza Ljudevita Posavskog bb
32254 VRBANJA



REPUBLIKA HRVATSKA
VUKOVARSKO-SRJEMSKA ŽUPANIJA



GRAD ŽUPANJA

UPRAVNI ODJEL ZA KOMUNALNO GOSPODARSTVO,
PROSTORNO UREĐENJE I GEODETSKE POSLOVE
KLASA: 350-02/12-01/01
URBROJ: 2212/01-04/2-12-13
Županja, 20. kolovoza, 2012. godine

„GLAS SLAVONIJE“
Ulica Republike Austrije 20
31000 OSIJEK

PREDMET: OBAVIJEST
-traži se objava-

Molimo Vas da u dnevnom tisku „Glas Slavonije“ dana 21. kolovoza (utorak) 2012. godine date objavu o javnoj raspravi o Prijedlozima ciljanih Izmjena i dopuna prostornih planova, a tekst objave Vam u cijelosti dostavljamo u prilogu dopisa.

S poštovanjem,

PROČELNIK:
Damir Parinač dipl. iur.



REPUBLIKA HRVATSKA
VUKOVARSKO-SRIJEMSKA ŽUPANIJA



GRAD ŽUPANJA

UPRAVNI ODJEL ZA KOMUNALNO GOSPODARSTVO,
PROSTORNO UREĐENJE I GEODETSKE POSLOVE
KLASA: 350-02/12-01/01
URBROJ: 2212/01-04/2-12-13
Županja, 20. kolovoza, 2012. godine

Na temelju članka 86. Zakona o prostornom uređenju i gradnji («Narodne novine», broj 76/07., 38/09., 55/11., 90/11. i 50/12) i Zaključka Gradonačelnika, Klasa : 350-02/12-01/01 , Ur.broj : 2212/01-02-12-12, Klasa : 350-02/12-01/02 , Ur.broj : 2212/01-02-12-12 i Klasa : 350-02/12-01/03 , Ur.broj : 2212/01-02-12-12 od 24. srpnja 2012. godine, nositelj izrade Upravni odjel za komunalno gospodarstvo prostorno uređenje i geodetske poslove Grada Županja, objavljuje

JAVNU RASPRAVU

1. o Prijedlogu 3. ciljanih Izmjena i dopuna Prostornog plana uređenja Grada Županja
2. o Prijedlogu ciljanih Izmjena i dopuna Urbanističkog plana uređenja „Gospodarskog područja“ Županja
3. o Prijedlogu ciljanih Izmjena i dopuna Urbanističkog plana uređenja Grada Županja

1. Objavljuje se javna rasprava o Prijedlogu 3. ciljanih Izmjena i dopuna Prostornog plana uređenja Grada Županja, Prijedlogu ciljanih Izmjena i dopuna Urbanističkog plana uređenja „Gospodarskog područja“ Županja i Prijedlogu ciljanih Izmjena i dopuna Urbanističkog plana uređenja Grada Županja
2. Javna rasprava o Prijedlozima ciljanih Izmjena i dopuna navedenih planova održati će se u razdoblju od **29. kolovoza 2012. do 5. rujna 2012. godine.**
3. Za vrijeme trajanja Javne rasprave, Prijedlozi ciljanih Izmjena i dopuna navedenih planova, biti će izloženi na javni uvid u Upravnom odjelu za komunalno gospodarstvo, prostorno uređenje i geodetske poslove Grada Županja, Županja, J. J. Strossmayera 1, svaki radni dan , u vremenu od 8 do 15 sati.
4. Javno izlaganje radi obrazloženja rješenja iz Prijedloga ciljanih Izmjena i dopuna navedenih planova, održat će se za sve zainteresirane, **dana 5. rujna 2012. godine u 11 sati,** u Gradskoj vijećnici Grada Županja, J. J. Strossmayera 1.
5. Očitovanja, primjedbe i prijedloge na Prijedloge ciljanih Izmjena i dopuna navedenih planova mogu se davati cijelo vrijeme tijekom javne rasprave, do zaključno **5. rujna 2012.**

6. Način sudjelovanja sudionika u javnoj raspravi, u skladu s člankom 90. Zakona o prostornom uređenju i gradnji, je sljedeći:

- nadležna tijela i tijela jedinica lokalne i područne samouprave i osobe određene posebnim propisima koja su dala podatke, planske smjernice i dokumente za izradu prijedloga izmjena i dopuna plana iz područja svog djelokruga, dostavljaju svoja pisana očitovanja, primjedbe i prijedloge do roka određenog u ovoj objavi. U protivnom smatrat će se da nemaju primjedbi.

- građani i udruge sudjeluju u javnoj raspravi na način da imaju pravo pristupa na javni uvid u Prijedloge ciljanih Izmjena i dopuna navedenih planova, mogu upisati primjedbe i prijedloge u knjigu primjedbi, postavljati pitanja tijekom javnog izlaganja o predloženim rješenjima, davati primjedbe u zapisnik na javnom izlaganju ili dostaviti pisane primjedbe i prijedloge nositelju izrade u roku određenom u ovoj objavi.

Svi prijedlozi i primjedbe moraju biti čitko napisani i potpisani imenom i prezimenom, s adresom podnositelja i u roku dostavljeni nositelju izrade plana - Upravnom odjelu za komunalno gospodarstvo prostorno uređenje i geodetske poslove Grada Županja, J. J. Strossmayera 1, Županja - u protivnom se neće uzeti u obzir u pripremi Izvješća o javnoj raspravi.



REPUBLIKA HRVATSKA
VUKOVARSKO-SRIJEMSKA ŽUPANIJA



GRAD ŽUPANJA

UPRAVNI ODJEL ZA KOMUNALNO GOSPODARSTVO,
PROSTORNO UREĐENJE I GEODETSKE POSLOVE

KLASA: 350-02/12-01/01

URBROJ: 2212/01-04/2-12-13

Županja, 20. kolovoza, 2012. godine

HRVATSKI RADIO
Veliki Kraj 66
32270 ŽUPANJA

PREDMET: OBAVIJEST
-traži se objava-

Molimo Vas da na radio postaji od 21. kolovoza, (utorak) 2012. do 5. rujna 2012. godine svakodnevno jednom objavite slijedeću:

O B A V I J E S T

„Na temelju članka 86. Zakona o prostornom uređenju i gradnji (»Narodne novine«, broj 76/07., 38/09., 55/11., 90/11. i 50/12) i Zaključka Gradonačelnika od 24. srpnja 2012. godine, nositelj izrade Upravni odjel za komunalno gospodarstvo prostorno uređenje i geodetske poslove Grada Županja, objavljuje

J A V N U R A S P R A V U

1. o Prijedlogu 3. ciljanih Izmjena i dopuna Prostornog plana uređenja Grada Županja
2. o Prijedlogu ciljanih Izmjena i dopuna Urbanističkog plana uređenja „Gospodarskog područja“ Županja
3. o Prijedlogu ciljanih Izmjena i dopuna Urbanističkog plana uređenja Grada Županja

Javna rasprava o Prijedlozima ciljanih Izmjena i dopuna navedenih planova održati će se u razdoblju od 29. kolovoza 2012. do 5. rujna 2012. godine.

Za vrijeme trajanja javne rasprave, Prijedlozi ciljanih Izmjena i dopuna navedenih planova, biti će izloženi na javni uvid u Upravnom odjelu za komunalno gospodarstvo, prostorno uređenje i geodetske poslove Grada Županja, Županja, J. J. Strossmayera 1, svaki radni dan, u vremenu od 8 do 15 sati.


Javno izlaganje radi obrazloženja rješenja iz Prijedloga ciljanih Izmjena i dopuna navedenih planova, održat će se za sve zainteresirane, dana 5. rujna 2012. godine u 11 sati, u Gradskoj vijećnici Grada Županja, J. J. Strossmayera 1.

Očitovanja, primjedbe i prijedloge na Prijedloge ciljanih Izmjena i dopuna navedenih planova mogu se davati cijelo vrijeme tijekom javne rasprave, do zaključno 5. rujna 2012.

Svi prijedlozi i primjedbe moraju biti čitko napisani i potpisani imenom i prezimenom, s adresom podnositelja i u roku dostavljeni nositelju izrade plana - Upravnom odjelu za komunalno gospodarstvo prostorno uređenje i geodetske poslove Grada Županja, J. J. Strossmayera 1, Županja - u protivnom se neće uzeti u obzir u pripremi Izvješća o javnoj raspravi.“

S poštovanjem,

PROČELNIK:
Damir Parmač dipl. iur.



F) EVIDENCIJA POSTUPKA IZRADA I DONOŠENJA PROSTORNOG PLANA

Grad Županja je, na temelju Odluke o izradi Izmjena i dopuna PPUG Županja („Službeni vjesnik“ Grada Županja broj 2/12.), *pristupila izradi Izmjena i dopuna navedenog Plana.*

Grad Županja - Započela ciljana izrada Izmjena i dopuna prostornog uređenja Grada Stranica 1 od 1

Započela ciljana izrada Izmjena i dopuna prostornog uređenja Grada

Na temelju članka 82. Zakona o prostornom uređenju i gradnji („Narodne novine“ broj 76/07., 38/09., 55/11 i 90/11.) Grad Županja, Upravni odjel za komunalno gospodarstvo, prostorno uređenje i geodetske poslove daje

OBAVIJEST O IZRADI PROSTORNIH PLANOVA

Temeljem Odluke o izradi („Službeni vjesnik“ Grada Županja broj 2/12.) započeta je izrada ciljanih Izmjena i dopuna sljedećih dokumenata prostornog uređenja. **više>>>**

1. ciljana Izmjena i dopuna Prostornog plana uređenja Grada Županja
2. ciljana Izmjena i dopuna Urbanističkog plana uređenja „Gospodarskog područja“
3. ciljana Izmjena i dopuna Urbanističkog plana uređenja Grada Županja

Detaljnije obavijesti o tijeku izrade ciljanih Izmjena i dopuna navedenih dokumenata prostornog uređenja mogu se dobiti na adresi: Grad Županja, Upravni odjel za komunalno gospodarstvo, prostorno uređenje i geodetske poslove, J. J. Strossmayera 1, Županja, svaki radni dan od 07-15 sati ili na telefon 032/ 830-480, ili 032/830-483.

Grad Županja

Upravni odjel za komunalno gospodarstvo,
prostorno uređenje i geodetske poslove

- OBAVIJEST O IZRADI PROSTORNIH PLANOVA

32 Oglasi

	<p>REPUBLIKA HRVATSKA VUKOVARSKO-SRIJEMSKA ŽUPANIJA GRAD ŽUPANJA UPRAVNI ODJEL ZA KOMUNALNO GOSPODARSTVO, PROSTORNO UREĐENJE I GEODETSKE POSLOVE</p>	
<p>KLASA: 350-02/12-01/01, URBROJ: 2212/01-04/2-12-7 Županja, 16. travnja 2012. godine</p>		
<p>Na temelju članka 82. Zakona o prostornom uređenju i gradnji (Narodne novine broj 76/07., 38/09., 55/11. i 90/11.) Grad Županja, Upravni odjel za komunalno gospodarstvo, prostorno uređenje i geodetske poslove daje</p>		
<h3>OBAVIJEST O IZRADI PROSTORNIH PLANOVA</h3>		
<p>Na temelju Odluke o izradi (Službeni vjesnik Grada Županje broj 2/12.) započeta je izrada ciljanih izmjena i dopuna sljedećih dokumenata prostornog uređenja:</p>		
<ol style="list-style-type: none"> 1. ciljana Izmjena i dopuna Prostornog plana uređenja Grada Županja 2. ciljana Izmjena i dopuna Urbanističkog plana uređenja "Gospodarskog područja" 3. ciljana Izmjena i dopuna Urbanističkog plana uređenja Grada Županja. 		
<p>Detaljnije obavijesti o tijeku izrade ciljanih izmjena i dopuna navedenih dokumenata prostornog uređenja mogu se dobiti na adresi: Grad Županja, Upravni odjel za komunalno gospodarstvo, prostorno uređenje i geodetske poslove, J. J. Strossmayera 1, Županja, svaki radni dan od 7 do 15 sati ili na telefon 032/ 830-480, 032/830-483.</p>		
<p>p.673</p>		

Nositelj izrade je prema članku 79. Zakona o prostornom uređenju i gradnji dostavio pozive za dostavu zahtjeva tijela i osoba. Podatke su dostavila sljedeća tijela i osobe:

1. MUP- PU Vukovarsko – srijemska
2. HAKOM
3. Državna uprava za zaštitu i spašavanje
4. Ministarstvo kulture, Konzervatorski odjel u Vukovaru
5. Ministarstvo obrane
6. Ministarstvo zaštite okoliša i prirode
7. Ministarstvo poljoprivrede-vezano za poljop. zemlj.
8. Ministarstvo poljoprivrede-vezano za šumsko zemlj.
9. Grad Županja, Upravni odjel za komunalno gospodarstvo, prostorno uređenje i geodetske poslove.

Sukladno članku 84. Zakona o prostornom uređenju i gradnji utvrđen je prijedlog Plana za javnu raspravu.

Na temelju članka 86. Zakona o prostornom uređenju i gradnji («Narodne novine», broj 76/07., 38/09., 55/11., 90/11. i 50/12) i Zaključka Gradonačelnika od 24. srpnja 2012. godine, nositelj izrade Upravni odjel za komunalno gospodarstvo prostorno uređenje i geodetske poslove Grada Županja, objavio je javnu raspravu o **Prijedlogu 3. ciljanih Izmjena i dopuna Prostornog plana uređenja Grada Županja.**

Javna rasprava o Prijedlogu Plana održana je u razdoblju od **29. kolovoza 2012. do 5. rujna 2012. godine.**

Za vrijeme trajanja Javne rasprave, Prijedlozi ciljanih Izmjena i dopuna navedenih planova, bili su izloženi na javni uvid u Upravnom odjelu za komunalno gospodarstvo, prostorno uređenje i geodetske poslove Grada Županja, Županja, J. J. Strossmayera 1, svaki radni dan, u vremenu od 8 do 15 sati.

Javno izlaganje radi obrazloženja rješenja iz Prijedloga Plana održano je **dana 5. rujna 2012. godine u 11 sati**, u Gradskoj vijećnici Grada Županja, J. J. Strossmayera 1.

Očitovanja, primjedbe i prijedloge na Prijedloge ciljanih Izmjena i dopuna navedenih planova mogli su se davati cijelo vrijeme tijekom javne rasprave, do zaključno **5. rujna 2012.**

U knjizi primjedbi upisana je 1 primjedba.

Ukupno je zaprimljeno, odnosno iskazano 12 primjedbi iskazanih od strane 7 tijela / osoba.

Zbog različitih načina izražavanja stava prema dijelovima Plana i temama, od načelnih i konkretnih primjedbi do različitih mišljenja, upita i sugestija, Nositelj izrade i Izrađivač Plana daju sljedeće oblike očitovanja:

- Prihvaća se– 9 primjedbi

- Primjedba se ne prihvaća - 3 primjedbe s obrazloženjem razloga neprihvatanja


REPUBLIKA HRVATSKA
VUKOVARSKO-SRIJEMSKA ŽUPANIJA

 GRAD ŽUPANJA

GRADONAČELNIK
KLASA: 350-02/12-01/01
URBROJ: 2212/01-02-12-12
Županja, 24. srpnja, 2012. godine

Temeljem članka 84. Zakona o prostornom uređenju i gradnji (NN RH br. 76/07, 38/09., 55/11., 90/11. i 50/12.), članka 45. Statuta Grada Županja (Službeni vjesnik Grada Županja br. 4/09.), Gradonačelnik Grada Županja dana 24. srpnja, 2012. godine donosi:

ZAKLJUČAK

1. Prihvaća se Nacrt prijedloga ciljanih Izmjena i dopuna Prostornog plana uređenja Grada Županje.
2. Utvrđuje se Prijedlog ciljanih Izmjena i dopuna Prostornog plana uređenja Grada Županje (tekstualni i grafički dio) za javnu raspravu.
3. Javnu raspravu o Prijedlogu ciljanih Izmjena i dopuna Prostornog plana uređenja Grada Županja provesti će Upravni odjel za komunalno gospodarstvo, prostorno uređenje i geodetske poslove Grada Županja.



GRADONAČELNIK:
Davor Miličević dipl. iur.

DOSTAVITI:

- Upravni odjel za komunalno gospodarstvo

Prihvaćene primjedbe s javne rasprave ugrađene su u Nacrt konačnog prijedloga, koji je upućen na prikupljanje mišljenja / očitovanja / suglasnosti.

Očitovala su se sljedeća tijela:

1. Javna ustanova za upravljanje zaštićenim prirodnim vrijednostima VSŽ
2. Zavod za prostorno uređenje Vukovarsko – srijemske županije
3. Ministarstvo poljoprivrede-sukladno Zakonu o poljoprivrednom zemljištu.
4. MUP- PU Vukovarsko – srijemska
5. Ministarstvo obrane
6. Ministarstvo kulture, Konzervatorski odjel u Vukovaru
7. HAKOM
8. Državna uprava za zaštitu i spašavanje
9. Hrvatske vode

Gradonačelnik Grada Županje Zaključkom je utvrdio Konačni prijedloga Plana.

Plan je donesen 18.12.2012. godine i objavljen u „Službenom vjesniku“ Grada Županje broj 8/12.



REPUBLIKA HRVATSKA
VUKOVARSKO-SRIJEMSKA ŽUPANIJA



GRAD ŽUPANJA

GRADONAČELNIK

KLASA: 350-02/12-01/01

URBROJ: 2212/01-02-12-19

Županja, 19. prosinac 2012. godine

Temeljem članka 95. Zakona o prostornom uređenju i gradnji (NN RH broj 76/07. 38/09. 55/11. 90/11. i 50/12.), članka 45. Statuta Grada Županja („Službeni vjesnik Grada Županja“ broj 4/09.), Gradonačelnik Grada Županja dana 19. prosinca, 2012. godine donosi:

ZAKLJUČAK

O UTVRĐIVANJU KONAČNOG PRIJEDLOGA 3. CILJANIH IZMJENA I DOPUNA PROSTORNOG PLANA UREĐENJA GRADA ŽUPANJA

I

Prihvataju se: Nacrt konačnog prijedloga 3. ciljanih Izmjena i dopuna Prostornog plana uređenja Grada Županja, Izvješće o javnoj raspravi i mišljenja opisana u članku 94. Zakona o prostornom uređenju i gradnji i utvrđuje konačni prijedlog 3. ciljanih Izmjena i dopuna Prostornog plana uređenja Grada Županja.

II

Konačni prijedlog 3. ciljanih Izmjena i dopuna Prostornog plana uređenja Grada Županja dostaviti će se Županu radi davanja prethodne suglasnosti.

III

Po pribavljenoj prethodnoj suglasnosti od Župana, konačni prijedlog 3. ciljanih Izmjena i dopuna Prostornog plana uređenja Grada Županja dostaviti će se Gradskom vijeću Grada Županja na usvajanje.

GRADONAČELNIK:
Davor Miličević dipl. iur.



DOSTAVITI:

- Upravni odjel za komunalno gospodarstvo,...

G) SAŽETAK ZA JAVNOST

Prostorni plan uređenja grada Županja donesen je 2007. godine (Službeni vjesnik Grada Županje br. 1/07), a izmjene i dopune 2007. i 2010. godine („Službeni vjesnik“ Grada Županja broj: 6/07. i 2/10.), Grad Županja je, na temelju Odluke o izradi Izmjena i dopuna PPUG Županja *pristupila izradi* Izmjena i dopuna *navedenog Plana*.

Izmjene i dopune definirane su predmetnom Odlukom i obuhvaćaju :

1. preispitivanje utvrđivanja obveze izrade UPU-a za prostor koji se nalazi na sjeverozapadu Grada Županja i naslanja se na poduzetničku zonu „Sječine“.

Izmjenama i dopunama PPUG Županje definira se obveza izrade Urbanističkog plana uređenja Gospodarske zone Sječine. Granica obuhvata Urbanističkog plana uređenja Gospodarske zone Sječine površine je 46,85 ha, a prikazana je na kartografskim prikazima 3.; 4.a.1.; 4.a.2. i 4.a.

2. određivanje lokacije za reciklažnog dvorišta neopasnog otpada, građevnog otpada i korištenje obnovljivih izvora energije

U svrhu određivanja lokacije za reciklažno dvorište neopasnog otpada, građevinskog otpada, i korištenje obnovljivih izvora energije dopunjen je tekstualni dio PPUG Županja i Odredbe za provođenje, te je u grafičkom dijelu Plana ucrtana tražena lokacija.

U tekstualnom dijelu Plana se u tekstu pod naslovom "3.6. Postupanje s otpadom" dodaje sljedeći pasus:

"Unutar "Gospodarskog područja" (istočno od D55) Županja planira se formiranje reciklažnog dvorišta neopasnog otpada i reciklažnog dvorišta građevinskog otpada."

Odredbe za provođenje se dopunjuju u članku 94. dodavanjem novog stavka (8) koji glasi:

"(8) Unutar područja gospodarske namjene istočno od Županje planirano je formiranje reciklažnog dvorišta neopasnog otpada i reciklažnog dvorišta građevinskog otpada."

Izmjene i dopune obuhvaćaju i ispravak tehničke pogreške vezano za broj katastarske čestice građevne čestice reciklažnog dvorišta građevnog otpada, južno od Županje. Ispravak se odnosi na ispravak broja građevne čestice, a sukladno kartografskom prikazu.

- U tekstualnom dijelu Plana u tekstu pod naslovom "3.6. Postupanje s otpadom" koji glasi:

"Za potrebe prihvata do oporabe građevnog otpada s područja Grada Županje određena je lokacija u jugozapadnom dijelu Grada, na dijelu k.č.br. 2993/2 k.o. Županja."

Mijenja se k.č.br. 2993/2 k.o. Županja u k.č.br. 2992/2 k.o. Županja.

- Odredbe za provođenje se mijenjaju u članku 94., stavak (4.a.), koji glasi:

"(4.a.) Za prihvata do oporabe građevnog otpada s područja Grada Županja određuje se lokacija na dijelu katastarske čestice broj 2993/2 k.o. Županja.

Tako da se umjesto k.č.br. 2993/2 upisuje k.č.br. 2992/2."

3. korekcija granice zone sanitarne zaštite izvorišta „Bošnjaci“ i „Županja grad“ po zahtjevu Komunalca d.o.o. Županja i Hrvatskih voda

Temeljem zahtjeva Komunalnog poduzeća "Komunalac" d.o.o. Županja a sukladno: novim odlukama o zonama sanitarne zaštite izvorišta vode za piće te Odluci o izradi Izmjena i dopuna PPUG, promijenjene su granice zona sanitarne zaštite izvorišta-crpilišta "Bošnjaci". Također su ucrtane zone zaštite izvorišta-crpilišta "Županja grad". Navedene promjene ucrtane su na kartografski prikaz: 2.e "Vodnogospodarski sustav".

Izmjene i dopune izrađuju se u tekstualnom dijelu plana, Odredbama za provođenje i kartografskim prikazima:

1. Korištenje i namjena prostora, Prostori za razvoj i uređenje	1:25.000
2e: Vodnogospodarstvo – <i>Vodoopskrba i odvodnja otpadnih voda</i>	1:25.000
3. Uvjeti korištenja, uređenja i zaštite prostora, prirodna i kulturna baština	1:25.000
4.a.1. Građevinska područja <i>naselja</i> - Županja	1 :5.000
4.a.2. Građevinska područja <i>naselja</i> - Županja	1 :5.000
4.a Građevinska područja <i>naselja</i> Županja	1:10.000

H) MIŠLJENJA / OČITOVANJA / SUGLASNOSTI NA NACRT KONAČNOG PRIJEDLOGA I KONAČNI PRIJEDLOG

1. Javna ustanova za upravljanje zaštićenim prirodnim vrijednostima VSŽ
2. Zavod za prostorno uređenje Vukovarsko – srijemske županije
3. Ministarstvo poljoprivrede-sukladno Zakonu o poljoprivrednom zemljištu.
4. MUP- PU Vukovarsko – srijemska
5. Ministarstvo obrane
6. Ministarstvo kulture, Konzervatorski odjel u Vukovaru
7. HAKOM
8. Državna uprava za zaštitu i spašavanje
9. Hrvatske vode
10. Ministarstvo zaštite okoliša i prirode
11. Ministarstvo poljoprivrede-sukladno Zakonu o vodama
12. Zavod za prostorno uređenje Vukovarsko – srijemske županije
13. Vukovarsko – srijemska županija, Župan

Ur. broj	
Org. jed.	Klasa
Primljeno	
VUKOVARSKO-SRIJEMSKA ŽUPANIJA 2212/01 GRAD ŽUPANJA	

Ur. broj	
Org. jed.	Klasa
Primljeno	
VUKOVARSKO-SRIJEMSKA ŽUPANIJA 2212/01 GRAD ŽUPANJA	

**JAVNA USTANOVA ZA UPRAVLJANJE ZAŠTIĆENIM PRIRODNIM VRIJEDNOSTIMA
VUKOVARSKO-SRIJEMSKE ŽUPANIJE**

Trg Josipa Runjanina 1, 32 100 Vinkovci

žiro račun: 234009-1110318986 MB: 02330032 OIB 90275944906:

telefoni: 032/308-840 - centrala; 308-649 - ravnatelj; 308-689 - stručni voditelj; fax: 308-755;

e-mail: zasticene.prirodne.vrijednosti@vu.t-com.hr; www.vukovarsko-srijemska-zupanija.hr

Klasa : 612-07/12-01/39
Ur.broj : 2196/1-16-12-1

Vinkovci, 05.11.2012.

Grad Županja

Upravni odjel za komunalno gospodarstvo

prostorno uređenje i geodetske poslove

J. J. Strossmayera 1, 32 270 Županja

PREDMET : Nacrt konačnog prijedloga 3. ciljanih izmjena i dopuna PPUG Županja

Vežano za vaš dopis Klasa 350-02/12-01/01, Urbroj 2212/01-04/2-12-17, napominjemo da je nadležno Ministarstvo zaštite okoliša i prirode dostavilo podatke, planske smjernice i propisane dokumente vezano za uvjete i mjere zaštite prirode za zaštićena područja i dijelove nacionalne ekološke mreže koja su u obuhvatu PPUG Županja. Na taj način su zadovoljene odredbe članka 79. i 90. Zakona o prostornom uređenju i gradnji. Poštivanjem uvjeta i mjera zaštite prirode propisanim od strane Ministarstva, Javna ustanova nema primjedbe na Nacrt konačnog prijedloga 3. ciljanih izmjena i dopuna PPUG Županja.

REPUBLIKA HRVATSKA
VUKOVARSKO-SRIJEMSKA ŽUPANIJA
2212/01 GRAD ŽUPANJA

Primljeno	08. 11. 2012.	
Org. jed.	Klasa	
	Ur. broj	

Ravnatelj

Nikola Križanac, dipl.agro.oec.



REPUBLIKA HRVATSKA
VUKOVARSKO-SRIJEMSKA ŽUPANIJA
2212/01 GRAD ŽUPANJA

Primljeno	
08.11.2012.	
Org. jed.	Klasa
	Ur. broj

**ZAVOD ZA PROSTORNO UREĐENJE
VUKOVARSKO-SRIJEMSKE ŽUPANIJE
32 100 Vinkovci, Glagoljaška 27**

Klasa: 350-02/12-01/27
Ur.broj: 2196/1-10-12-1
Vinkovci, 07. studenog 2012.g.

GRAD ŽUPANJA

Predmet: 3. Ciljana izmjena i dopuna Prostornog plana uređenja grada Županja
- mišljenje -dostavlja se

Uvidom u Nacrt konačnog prijedloga 3. Ciljanih izmjena i dopuna Prostornog plana uređenja grada Županja uočeni su nedostaci kako slijedi:

A. Tekstualni dio

3. Odredbe za provođenje


- U Odredbama za provođenje nisu navedene odredbe vezane za obnovljive izvore energije sukladno Odluci o izradi.

B. Kartografski prikazi

Kartografski prikazi: "1. Korištenje i namjena prostora – Prostor za razvoj i uređenje", "4a. Građevinska područja naselja Županja", "4.a.1. Građevinska područja naselja Županja" i "4.a.2. Građevinska područja naselja Županja"

- U legendi, naziv prostornog pokazatelja "lokacija za gospodarenje građevnim otpadom" zamijeniti nazivom "reciklažno dvorište građevnog otpada".

Ravnateljica:
Vesna Premić-Štajcer, dipl.ing.arh.



Sukladno zahtjevu Zavoda za prostorno uređenje, u tekstualnom dijelu Plana, Članak 76.a. zamjenjuje se i glasi:

"(76.a.) Planom se omogućava planiranje i izgradnja postrojenja za proizvodnju električne energije i/ili toplinske energije (elektrana i sl.) koje kao resurs koriste obnovljive izvore energije (vjetar, sunce, biomasa i sl.) uz obvezu smještaja izvan područja: zaštićene prirode, zaštićenih krajolika, zaštićenih područja graditeljske baštine i arheoloških lokaliteta te drugih područja za koje uvjete korištenja i uređenja prostora određuju državne ustanove i ustanove s javnim ovlastima.

Proizvedena električna energija može se koristiti za vlastite elektroenergetske potrebe, a višak ili ukupna proizvedena električna energija bi se predavala u elektrodistribucijski sustav. Za omogućavanje preuzimanja viška ili ukupne proizvedene električne energije u distribucijski sustav omogućava se izgradnja elektroenergetskih postrojenja (trafostanica ili rasklopišta), veličine i snage potrebne za prihvat viška ili cjelokupno proizvedene električne energije, kao i priključnih vodova za njihovo povezivanje sa postojećom elektroenergetskom mrežom.

Postrojenja za proizvodnju električne energije i/ili toplinske energije koja kao resurs koriste obnovljive izvore energije mogu se graditi izvan granica građevinskih područja, u izdvojenim građevinskim područjima i unutar granica građevinskog područja naselja.

Postrojenja za proizvodnju električne energije i/ili toplinske energije koja kao resurs koriste biogorivo, krute mase, bioplin i sl., mogu se graditi izvan granica građevinskih područja samo u sklopu namjena koja su dozvoljena izvan granica građevinskih područja kao npr. farme, proizvodno poljoprivredno-gospodarski pogoni i sl..

U izdvojenim građevinskim područjima gospodarske namjene (proizvodna, poslovna i poljoprivredna) mogu se kao resursi koristiti svi obnovljivi izvori energije, dok se u izdvojenim građevinskim područjima drugih namjena (ugostiteljsko-turističke, športsko-rekreacijske i dr.) kao resurs može se koristiti samo obnovljivi izvor energije kao što je sunce, vjetar i geotermalna energija.

Unutar granica građevinskih područja naselja postrojenja za proizvodnju električne energije i/ili toplinske energije koje kao resurs koriste obnovljive izvore energije sunce (solarni kolektori) mogu se graditi na građevnim česticama neovisno o namjeni (osim prometnih i javnih zelenih površina) sukladno posebnim propisima.

Postrojenja za proizvodnju električne energije i/ili toplinske energije (elektrana i sl.) koje kao resurs koriste obnovljive izvore energije koji mogu imati nepovoljan utjecaj na okoliš unutar granica građevinskog područja naselja mogu se graditi:

- u gospodarskim zonama pod uvjetom da udaljenost građevine postrojenja za proizvodnju električne energije i/ili toplinske energije od regulacijske linije i dvorišnih međa iznosi minimalno 5 m,
- na građevnoj čestici proizvodne namjene pod uvjetom da je udaljenost građevine postrojenja za proizvodnju električne energije i/ili toplinske energije od regulacijske linije je minimalno 10m, a od dvorišnih međa je minimalno 5m, (osim kada graniči sa građevnom česticom stambene te javne i društvene namjene udaljenost od dvorišne međe je minimalno 10m),
- na građevnoj čestici obiteljske stambene građevine pod uvjetom:
 - da ima izgrađenu ili se planira gradnja građevine za smještaj životinja do maksimalno 50 uvjetnih grla, (ako postrojenje koristi kao jedan od resursa fekalije i/ili ostatke životinja),
 - udaljenost građevine postrojenja za proizvodnju električne energije i/ili toplinske energije od regulacijske linije je minimalno 50m, a od dvorišnih međa je minimalno 5m,
 - da proizvedenu električnu energiju i/ili toplinsku energiju većim dijelom koristi za vlastite potrebe, a manji dio za daljnju distribuciju u elektroenergetski sustav."

Također, na kartografskim prikazima 1., 4a., 4a.1 i 4a.2., promijenjena je legenda tako da naziv prostornog pokazatelja "lokacija za gospodarenje građevnim otpadom" sada glasi: "reciklažno dvorište građevnog otpada."



REPUBLIKA HRVATSKA
MINISTARSTVO POLJOPRIVREDE

10000 Zagreb, Ul. grada Vukovara 78, P.P. 1034
Telefon: 61 06 111, Telefax: 61 09 201

KLASA: 350-02/12-01/930
URBROJ: 525-07/0377-12-2
Zagreb, 22. listopada 2012. godine



REPUBLIKA HRVATSKA
VUKOVARSKO-SRIJEMSKA ŽUPANIJA
2212/01 GRAD ŽUPANJA

Primijeno	05.11.2012	
Org. jed.	Klasa	
	Ur. broj	

VUKOVARSKO -SRIJEMSKA ŽUPANIJA
GRAD ŽUPANJA

Upravni odjel za komunalno gospodarstvo
prostorno uređenje i geodetske poslove

Predmet: Konačni prijedlog III. ciljanih Izmjena i dopuna Prostornog plana uređenja Grada Županje – suglasnost - daje se

Na vaš broj:
Klasa: 350-02/12-01/01
Ur.broj: 2212/01-04/2-12-17
od Županja, 10. listopada 2012.

Primljeno: 525 - Ministarstvo poljoprivrede: 11.10.2012.

Ministarstvo poljoprivrede temeljem članka 21. stavka 3. Zakona o poljoprivrednom zemljištu ('Narodne novine' br. 152/08., 25/09., 153/09., 21/10., 39/11. i 63/11.) u predmetu zahtjeva **GRADA ŽUPANJE, VUKOVARSKO-SRIJEMSKE ŽUPANIJE** - za izdavanje - *suglasnosti* - na **KONAČNI PRIJEDLOG III. CILJANIH IZMJENA I DOPUNA PROSTORNOG PLANA UREĐENJA GRADA ŽUPANJE** - *izdaje se*

SUGLASNOST

Gradu Županji, Vukovarsko-srijemske županije - izdaje se suglasnost na Izmjene i dopune Prostornog plana Grada Županje.


REPUBLIKA HRVATSKA
MINISTARSTVO UNUTARNJIH POSLOVA
POLICIJSKA UPRAVA VUKOVARSKO – SRIJEMSKA
Odjel upravnih i inspekcijских poslova

REPUBLIKA HRVATSKA
 VUKOVARSKO-SRIJEMSKA ŽUPANIJA
 2212/01 GRAD ŽUPANJA

Primijeno		26.10.2012.
Org. jed.	Klasa	
	Ur. broj	neklasificirano

poštanskom službom
3 NVD

Broj: 511-15-06/5-3882/2-12. 5/2
Vinkovci, 17.10.2012. godine

REPUBLIKA HRVATSKA
VUKOVARSKO – SRIJEMSKA ŽUPANIJA
GRAD ŽUPANJA
J. J. STROSSMAYERA 1

Predmet: Nacrt konačnog prijedloga 3. ciljanih
izmjena i dopuna Prostornog plana uređenja
Grada Županja,
mišljenje, dostavlja se.-

Sukladno članku 23. stavak 2. i 3. Zakona o zaštiti od požara (NN 92/10), mjesno nadležna policijska uprava sudjeluje u postupku izrade i donošenja dokumenata prostornog uređenja, vezano za zaštitu od požara.

Uvidom u dostavljeni nacrt konačnog prijedloga 3. ciljanih izmjena i dopuna Prostornog plana uređenja Grada Županja, utvrđeno je kako isti uređuje područje zaštite od požara za vatrogasne pristupe, hidrantsku mrežu, skladištenje, promet i transport zapaljivih tekućina i plinova, sukladno odredbama Zakona o zaštiti od požara (NN 92/10) i Zakona o zapaljivim tekućinama i plinovima (NN 108/95 i 56/10).

Slijedom navedenog, Policijska uprava Vukovarsko – srijemska daje pozitivno mišljenje na nacrt konačnog prijedloga 3. ciljanih izmjena i dopuna Prostornog plana uređenja Grada Županja.

S poštovanjem,



NACELNICA ODJELA

Gordana Vučić, dipl. iur.



REPUBLIKA HRVATSKA
MINISTARSTVO OBRANE
ZAGREB
UPRAVA ZA MATERIJALNE RESURSE

**SEKTOR ZA NEKRETNINE, GRADITELJSTVO
I ZAŠTITU OKOLIŠA
SLUŽBA ZA GRADITELJSTVO I ZAŠTITU OKOLIŠA**

KLASA: 350-02/12-01/105
URBROJ: 512M3-020201-12-6

Zagreb, 17. listopada 2012.

VUKOVARSKO-SRIJEMSKA ŽUPANIJA
GRAD ŽUPANJA
Upravni odjel za komunalno gospodarstvo,
prostorno uređenje i geodetske poslove

**PREDMET: Prostorni plan uređenja
Grada Županje
- očitovanje, dostavlja se**

**VEZA: Vaš akt KLASA: 350-02/12-01/01, URBROJ: 2212/01-04/2-12-17
od 10. listopada 2012. godine**

Poštovani!

Dopisom iz veze predmeta zatražili ste dostavu očitovanja na nacrt konačnog prijedloga 3. ciljanih Izmjena i dopuna Prostornog plana uređenja Grada Županje.

Temeljem odredbe članka 18. Zakona o obrani (Narodne novine broj 33/02, 58/02 i 76/07) i Pravilnika o zaštitnim i sigurnosnim zonama vojnih objekata (Narodne novine 175/03), obavještavam vas da na navedenom području obuhvata plana nema zahtjeva obrane.

Sukladno navedenom dostavljam pozitivno očitovanje na predmetni plan.

DČ
an

VODITELJ SLUŽBE
Velimir Anić, dipl.ing.geod.



Dostaviti:
- naslovu
- pismohrana, ovdje

819245

REPUBLIKA HRVATSKA
VUKOVARSKO-SRIJEMSKA ŽUPANIJA
2212/01 GRAD ŽUPANJA

Primljeno 22.10.2012.	
Org. jed.	Klasa
	Ur. broj



REPUBLIKA HRVATSKA
 MINISTARSTVO KULTURE
 Uprava za zaštitu kulturne baštine
 Konzervatorski odjel u Vukovaru
 32000 Vukovar, Olajnica 19, p.p. 4
 Tel. 032/443-203 fax. 032/443-199

REPUBLIKA HRVATSKA
 VUKOVARSKO-SRIJEMSKA ŽUPANIJA
 2212/01 GRAD ŽUPANJA

Primljeno	
15. 10. 2012.	
Org. jed.	Klasa
	Ur. broj

GRAD ŽUPANJA
 Upravni odjel za komunalno gospodarstvo,
 prostorno uređenje i geodetske poslove
 J. J. Strossmayera 1
 32270 Županja

Klasa: 612-08/12-10/0120
 Urbroj: 532-04-22/2-12-6
 Vukovar, 23. 10. 2012.

Predmet: Županja, 3. ciljane Izmjene i dopune Prostornog plana uređenja Grada Županja, Nacrt konačnog prijedloga, mišljenje – dostavlja se

Uvidom u Nacrt konačnog prijedloga 3. ciljanih Izmjena i dopuna Prostornog plana uređenja Grada Županja, koji nam je dostavljen, utvrdili smo da se izmjene ne odnose na pitanja kulturne baštine. Sa stajališta zaštite kulturne baštine Nacrt konačnog prijedloga se prihvaća.

Pročelnica
 Zdenka Predrijevac, dipl.inž.grad.



Predrijevac

- Dostaviti:
1. Naslovu
 2. Dokumentacija, ovdje
 3. Pismohrana, ovdje



REPUBLIKA HRVATSKA	
VUKOVARSKO-SRIJEMSKA ŽUPANIJA	
GRAD ŽUPANJA	
Priloga	22.10.2012.
Org. klasa	
Ured	

KLASA: 350-05/12-01/110
 URBROJ: 376-10/SV-12-5 (JŠ)
 Zagreb, 15. listopada 2012. god.

Republika Hrvatska
 Vukovarsko - Srijemska županija
 Grad Županja
 Upravni odjel za komunalno gospodarstvo, prostorno
 uređenje i geodetske poslove
 J.J. Strossmayerova 1
 32270 Županja

PREDMET: GRAD ŽUPANJA
 CILJANE IZMJENE I DOPUNE PPU GRADA ŽUPANJA
 -mišljenje o usklađenosti konačnog prijedloga plana s utvrđenim
 zahtjevima iz članka 79. ZOPUG

Veza: Vaš dopis KLASA: 350-02/12-01/01, URBROJ: 2212/01-04/2-12-17, od 10. listopada 2012.

Vašim dopisom od ove Agencije zatražili ste da vam na osnovu čl. 94. Zakona o prostornom uređenju i gradnji i čl. 25. st. (3) Zakona o elektroničkim komunikacijama (NN br. 73/2008 i 90/2011) izda mišljenje na konačni prijedlog CILJANE IZMJENE I DOPUNE PPU GRADA ŽUPANJA.

Uvidom u dostavljeni konačni prijedlog CILJANE IZMJENE I DOPUNE PPU GRADA ŽUPANJA **potvrđujemo** da je isti **usklađen s našim zahtjevima.**

S poštovanjem,

RAVNATELJ
 HRVATSKA AGENCIJA ZA POŠTU
 I ELEKTRONIČKE KOMUNIKACIJE
 Roberta Frangeša Mihanovića
 Z A G R E B
 dr. sc. Dražen Lučić

Dostaviti: Naslovu preporučeno



REPUBLIKA HRVATSKA
DRŽAVNA UPRAVA ZA ZAŠTITU I SPAŠAVANJE
PODRUČNI URED ZA ZAŠTITU I SPAŠAVANJE
VUKOVAR

KLASA: 350-02/12-01/08
URBROJ: 543-19-01-12-6
Vukovar, 25. listopada 2012. godine

REPUBLIKA HRVATSKA
VUKOVARSKO-SRIJEMSKA ŽUPANIJA
2212/01 GRAD ŽUPANJA

Prilomjeno	26.10.2012
Org. broj	
Dr. broj	

Grad Županja
Upravni odjel za komunalno gospodarstvo,
prostorno uređenje i geodetske poslove
J. J. Strossmayera 1
Ž u p a n j a

Predmet: Nacrt konačnog prijedloga 3. Ciljanih izmjena i dopuna PPU Grada Županje -očitovanje dostavlja se

Veza: Vaša KLASA: 350-02/12-01/01, URBROJ: 2212/01-04/2-12-17
od 10. listopada 2012. godine

U svezi vašeg akta, broj i datum gornji, obavještavamo Vas da smo suglasni s Nacrtom konačnog prijedloga 3. Ciljanih Izmjena i dopuna PPU Grada Županje.

S Poštovanjem,

Dostaviti:
Ø Naslovu (redovnom poštom) i
2. Pismohrani, ovdje



PROČELNIK

Zdenko Lovrić, dipl. ing.



HRVATSKE VODE
 VODNOGOSPODARSKI ODJEL
 ZA SREDNJU I DONJU SAVU
 ZAGREB, Ulica grada Vukovara 220

Telefon: 01 63 07 451
 Telefax: 01 61 54 479

Klasa: 350-02/09-01/0000581
 Urbroj: 374-21-1-12-34
 Zagreb, 9. studeni 2012. godine

REPUBLIKA HRVATSKA
 VUKOVARSKO-SRIJEMSKA ŽUPANIJA
 2212/01 GRAD ŽUPANJA

Primijeno	
14.11.2012	
Org. jed.	Klasa
	Ur. broj

Republika Hrvatska
 Ministarstvo poljoprivrede
 Uprava vodnog gospodarstva
 Ulica grada Vukovara 220
 10000 ZAGREB

PREDMET: PPU GRADA ŽUPANJA – 3. cilijane izmjene i dopune
 - dostavlja se prethodno mišljenje na Nacrt konačnog prijedloga gore navedenog Plana

Hrvatske vode zaprimile su 02.11.2012. godine vaš zahtjev (veza: Klasa: 350-02/12-01/798, Urbroj: 525-12/0904-12-3) za izdavanje prethodnog mišljenja na Nacrt konačnog prijedloga gore navedenog Plana, a Plan je dostavljen u digitalnom obliku. Napominje se da je istovjetan zahtjev zaprimljen i od Grada Županje.

Nakon pregleda dostavljene dokumentacije, sukladno članku 36. Zakona o vodama (NN 153/09, 130/11), daje se prethodno mišljenje Hrvatskih voda, a ono je sljedeće:

Nacrt konačnog prijedloga PPUG Županja– 3. cilijane izmjene i dopune napravljen je u skladu s planovima vodnog gospodarstva te nema zapreke da se isti donese.

S poštovanjem !

Prilog:

- Kopije zahtjeva
- Nacrt konačnog prijedloga Plana, digitalno

direktor:

Milan Mateša, dipl.ing.stroj.



Dostaviti:

- Naslov
- Grad Županja, Upravni odjel za komunalno gospodarstvo, prostorno uređenje i geodetske poslove, J.J.Strossmayera 1, 32270 Županja
- VGO, Služba 21-1, ovdje
- Arhiva, ovdje

HRVATSKE VODE – pravna osoba za upravljanje vodama, 10000 Zagreb, Ulica grada Vukovara
 web stranica: www.voda.hr, OIB: 28921383001, MB: 1209361
 IBAN: HR728600001101425545, SWIFT: ZABAHK2X



REPUBLIKA HRVATSKA
MINISTARSTVO ZAŠTITE OKOLIŠA
I PRIRODE

10000 Zagreb, Ulica Republike Austrije 14
 Tel: 01/ 3717 111 fax: 01/ 4866 100

Uprava za zaštitu prirode

KLASA: 612-07/12-49/0273

URBROJ: 517-07-2-2-12-04

Zagreb, 19. studenog 2012.

REPUBLIKA HRVATSKA
 VUKOVARSKO-SRIJEMSKA ŽUPANIJA
 2212/01 GRAD ŽUPANJA

Primljeno	
Org. jed.	Klasa
	Ur. broj

VUKOVARSKO-SRIJEMSKA ŽUPANIJA
 GRAD ŽUPANJA

Upravni odjel za komunalno gospodarstvo,
 prostorno uređenje i geodetske poslove

J. J. Strossmayera 1
 31 270 Županja

PREDMET: III. ciljane Izmjene i dopune PPUO-a Grada Županje,
 nacrt konačnog prijedloga
 - prethodna suglasnost, izdaje se

Vezano za vaš zahtjev za izdavanje mišljenja na nacrt konačnog prijedloga III. ciljanih Izmjena i dopuna Prostornog plana uređenja Grada Županje u Vukovarsko-srijemskoj županiji, sukladno članku 94. Zakona o prostornom uređenju i gradnji („Narodne novine“, br. 76/07, 38/09, 55/11, 90/11 i 50/12) koji je izradio Zavod za prostorno planiranje d.d. iz Osijeka u rujnu 2012. godine, Ministarstvo zaštite okoliša i prirode, temeljem članka 124. stavak 3. Zakona o zaštiti prirode („Narodne novine“, br. 70/05, 139/08 i 57/11) izdaje nositelju izrade plana

prethodnu suglasnost

u postupku donošenja predmetnog plana u čijem se obuhvatu nalazi zaštićeno područje Spomenik prirode – hrast u Županji te se isti može uputiti u daljnju proceduru.



POMOĆNIK MINISTRA

Nenad Strizrep

Dostavlja se:

1. Naslovu

2. U spis predmeta - ovdje



REPUBLIKA HRVATSKA
MINISTARSTVO POLJOPRIVREDE

10000 Zagreb, Ul. grada Vukovara 220

KLASA: 350-02/12-01/798
URBROJ: 525-12/0904-12-5
Zagreb, 14. studenoga 2012.



REPUBLIKA HRVATSKA
VUKOVARSKO-SRIJEMSKA ŽUPANIJA
2212/01 GRAD ŽUPANJA

Primljeno	
Org. jed.	Klasa
	Ur. broj

26. 11. 2012

REPUBLIKA HRVATSKA
VUKOVARSKO-SRIJEMSKA ŽUPANIJA
GRAD ŽUPANJA

Upravni odjel za komunalno gospodarstvo, prostorno
uređenje i geodetske poslove
32 270 ŽUPANJA, J.J. Strossmayera 1

PREDMET: Nacrt konačnog prijedloga 3. ciljanih Izmjena i dopuna Prostornog plana uređenja Grada Županja
- prethodno mišljenje, *dostavlja se*

Poštovani,

Ministarstvo poljoprivrede, Uprava vodnoga gospodarstva zaprimila je dana 13. studenoga 2012. prethodno mišljenje Hrvatskih voda, KLASA: 350-02/09-01/581, URBROJ: 374-21-1-12-34, od 9. studenoga 2012., na Nacrt konačnog prijedloga 3. ciljanih Izmjena i dopuna Prostornog plana uređenja Grada Županja, sukladno članku 36. Zakona o vodama („Narodne novine“, broj 153/09 i 130/11).

Po dobivenom pozitivnom prethodnom mišljenju Hrvatskih voda te uvidom u tekstualni i grafički dio navedenog Plana, s **aspekta upravljanja vodama**, ovo Ministarstvo sukladno članku 36. stavku 7. Zakona o vodama daje svoje pozitivno prethodno mišljenje na gore navedeni prijedlog Plana.

S poštovanjem,



DOSTAVITI:

1. Referada, ovdje
2. Pismohrana, ovdje

ZAVOD ZA PROSTORNO UREĐENJE
VUKOVARSKO-SRIJEMSKJE ŽUPANIJE
32 100 Vinkovci, Glagoljaška 27

Klasa: 350-02/12-01/29
Ur.broj: 2196/1-10-12-1
Vinkovci, 20. studenog 2012.g.

GRAD ŽUPANJA

Zavod za prostorno uređenje Vukovarsko – srijemske županije u postupku izdavanja suglasnosti na Konačni prijedlog 3. Ciljanih izmjena i dopuna Prostornog plana uređenja grada Županja, temeljem čl. 98. st. 3. Zakona o prostornom uređenju i gradnji ("Narodne novine" br. 76/07, 38/09, 55/11, 90/11 i 50/12) daje

MIŠLJENJE

Konačni prijedlog 3. Ciljanih izmjena i dopuna Prostornog plana uređenja grada Županja, izraden od Zavoda za prostorno planiranje d.d. Osijek, iz studenog 2012.g., usklađen je sa Prostornim planom Vukovarsko – srijemske županije ("Službeni vjesnik" Vukovarsko – srijemske županije br.7/02, 8/07, 9/07 i 9/11).

Ravnateljica:
Vesna Prekućević, dipl.ing.arh.





Klasa: 350-02/12-01/14
Urbroj: 2196/1-01-12-1
Vinkovci, 23. studenog 2012. godine

REPUBLICA HRVATSKA
VUKOVARSKO-SRIJEMSKA ŽUPANIJA
2212/01 GRAD ŽUPANJA

Primljeno	27. 11. 2012.	
Org. jed.	Klasa	
	Ur. broj	

Sukladno članku 98. stavak 5. Zakona o prostornom uređenju i gradnji ("Narodne novine" broj 76/07, 38/09, 55/11, 90/11 i 50/12), Župan Vukovarsko – srijemske županije po zahtjevu Grada Županje, radi ishodjenja suglasnosti na Konačni prijedlog 3. Ciljanih izmjena i dopuna Prostornog plana uređenja grada Županja izdaje

SUGLASNOST

Konačni prijedlog 3. Ciljanih izmjena i dopuna Prostornog plana uređenja grada Županja izrađen od Zavoda za prostorno planiranje d.d. Osijek, iz studenog 2012. god., u skladu je sa Prostornim planom Vukovarsko – srijemske županije ("Službeni vjesnik" Vukovarsko – srijemske županije br. 7/02, 8/07, 9/07 i 9/11).

Ova Suglasnost izdaje se na temelju priloženog Konačnog prijedloga 3. Ciljanih izmjena i dopuna Prostornog plana uređenja grada Županja, Izvješća o javnoj raspravi, Mišljenja Zavoda za prostorno uređenje Vukovarsko – srijemske županije Klasa: 350-02/12-01/29 Urbroj: 2196/1-10-12-1 od 20. studenog 2012 god., i Nacrta Odluke o donošenju 3. Ciljanih izmjena i dopuna Prostornog plana uređenja grada Županja od 19. studenoga 2012 godine s prilogima iz čl. 58. Zakona o prostornom uređenju i gradnji ("Narodne novine" br. 76/07, 38/09, 55/11, 90/11 i 50/12), kojim je utvrđeno da je Konačni prijedlog 3. Ciljanih izmjena i dopuna Prostornog plana uređenja grada Županja usklađen sa Prostornim planom Vukovarsko – srijemske županije ("Službeni vjesnik" Vukovarsko – srijemske županije br. 7/02, 8/07, 9/07 i 9/11).

ŽUPAN
Božo Galić, dipl. ing.

DOSTAVITI:

1. Grad Županja, 32 270 Županja,
Bana J. Jelačića 1
2. Evidencija, ovdje
3. Arhiva

