


Zavod za prostorno
planiranje d.d.
Osijek, Vijenac Paje Kolarića 5a



PROSTOR ZA OVJERU TIJELA NADLEŽNOG ZA DONOŠENJE PLANA

**IV. IZMJENE I DOPUNE
PROSTORNOG PLANA UREĐENJA
GRADA ŽUPANJA**

Osijek, listopad 2016.

Nositelj izrade plana:	VUKOVARSKO - SRIJEMSKA ŽUPANIJA GRAD ŽUPANJA
Plan izradio:	ZAVOD ZA PROSTORNO PLANIRANJE d.d. Osijek, Vijenac Paje Kolarića 5a
Naziv prostornog plana:	IV. IZMJENE I DOPUNE PROSTORNOG PLANA UREĐENJA GRADA ŽUPANJA
Odgovorna osoba:	<hr/> Krunoslav Lipić, dipl.ing.arh.
Odgovorni voditelj:	<hr/> SANDRA HORVAT, dipl.ing.arh.
Stručni tim:	Sandra Horvat, dipl.ing.arh. Vlado Sudar, dipl.ing.građ. Stjepan Stakor, dipl.ing.kult.tehn. Ivica Bugarić, dipl.ing.građ.. Stojan Stojković, dipl.iur.
Tehnička obrada:	Tomislav Fiala, građ.teh.
Datum izrade:	listopad 2016. godine

ZAVOD ZA PROSTORNO PLANIRANJE d.d. OSIJEK

Na temelju Članka 82. stavka 1. Zakona o prostornom uređenju (NN br. 153/13),
direktor Zavoda donosi

RJEŠENJE

O IMENOVANJU ODGOVORNOG VODITELJA NACRTA PRIJEDLOGA DOKUMENTA PROSTORNOG UREĐENJA

I

Imenuje se Sandra Horvat, dipl.ing.arh. za Odgovornog voditelja Nacrta prijedloga IV.
Izmjena i dopuna Prostornog plana uređenja Grada Županje.

II

Ovo Rješenje stupa na snagu danom donošenja.

Osijek, 18. 03. 2016.

Direktor:
Krunoslav Lipič, dipl.ing.arh.



S A D R Ž A J

0. OPĆI DIO

1. Naslovna stranica
2. Potpisni list
3. Rješenje o imenovanju odgovornog voditelja Nacrta prijedloga dokumenata prostornog uređenja
4. Sadržaj
5. Izvadak iz sudskog registra
6. Suglasnost za upis u sudski registar nadležnog Ministarstva
7. Rješenje kojim se daje suglasnost za obavljanje svih stručnih poslova prostornog uređenja
8. Rješenje o upisu u Imenik ovlaštenih arhitekata Hrvatske komore arhitekata i inženjera u graditeljstvu

A) TEKSTUALNI DIO

Stranica

0. UVOD

1

1. OBRAZLOŽENJE IZMJENA I DOPUNA

1

2. IZMJENE I DOPUNE TEKSTUALNOG DIJELA PLANA

5

3. ODREDBE ZA PROVOĐENJE

14

B) KARTOGRAFSKI PRIKAZI

24

Mjerilo

0.	Obuhvat izmjena i dopuna	1:25.000
1.	Korištenje i namjena prostora, <i>Prostori za razvoj i uređenje</i>	1:25.000
2a:	Promet	1:25.000
2b:	Pošta i elektroničke komunikacije,	1:25.000
2c:	Energetski sustavi – <i>Elektroenergetika</i> ,	1:25.000
2d:	Energetski sustavi – <i>Cijevni transport nafte i plina</i> ,	1:25.000
2e:	Vodnogospodarstvo – <i>Vodoopskrba i odvodnja otpadnih voda</i>	
3.	Uvjeti korištenja, uređenja i zaštite prostora, prirodna i kulturna baština	
4.	GRAĐEVNA PODRUČJA NASELJA,	
4.a .1.	Građevinska područja naselja - Županja	1:5.000
4.a .2.	Građevinska područja naselja - Županja	1:5.000
4.a .3.	Građevinska područja naselja - Županja	1:5.000
4.a	Građevinska područja naselja Županja	1:10000.

C) STRUČNE PODLOGE I PROPISI NA KOJIMA SE TEMELJE PROSTORNO PLANSKA RJEŠENJA	25
D) ZAHTJEVI IZ ČLANKA 90. ZAKONA O PROSTORNOM UREĐENJU	25
E) IZVJEŠĆE S JAVNE RASPRAVE	53
F) EVIDENCIJA POSTUPKA IZRADE I DONOŠENJA PROSTORNOG PLANA	84
G) SAŽETAK ZA JAVNOST	90

REPUBLIKA HRVATSKA
TRGOVAČKI SUD U OSIJEKU

IZVADAK IZ SUDSKOG REGISTRA

SUBJEKT UPISA

MBS:

030006824

OIB:

78499807369

TVRTKA:

- 1 ZAVOD ZA PROSTORNO PLANIRANJE, dioničko društvo
- 1 English Urban planing institute, share holding company,
Osijek, Croatia
- 1 ZPO, d.d.

SJEDIŠTE/ADRESA:

- 1 Osijek (Grad Osijek)
Vij.P.Kolarčića 5/A

PRAVNI OBLIK:

- 1 dioničko društvo


PREDMET POSLOVANJA:

- 1 51.1 - Posredovanje u trgovini (trgovina na veliko uz
naknadu ili na ugovornoj osnovi)
- 1 51.7 - Ostala trgovina na veliko
- 1 70.1 - Poslovanje vlastitim nekretninama
- 1 70.2 - Iznajmljivanje vlastitih nekretnina
- 1 70.31 - Agencije za promet nekretninama
- 1 72.3 - Obrada podataka
- 1 72.4 - Izrada baze podataka
- 1 74.13 - Istraživanje tržišta i ispit. javnog mnijenja
- 1 * - Savjetovanje i poslovi u arhitektonskoj
djelatnosti
- 1 * - Inženjering, projektni menadžment i tehničke
djelatnosti
- 1 * - Izrada elaborata o ekonomskoj vrijednosti
poduzeća
- 1 * - Kopiranje, fotokopiranje, šapirografiranje i
sl.usluge
- 1 * - Izvođenje investicijskih radova u inozemstvu i
ustupanje investicijskih radova stranoj osobi u
Hrvatskoj, a od toga samo:
- 1 * - Izrada ekspertiza i studija, invest.programa,
prostornih i urban.planova i projekata,
idejnih, glavnih i detaljnih projekata i
investicijsko-tehn.dokumentacije, licitacijskih
elab.(tenderske dokumentacije) i
dr.investicijske dokument. za objekte i radove
- 1 * - Organizacija izgradnje kompletnih objekata
(inženjering), izvođački inženjering i
savjetodavni (konsulting) inženjering

D004, 2014-07-01 12:26:17

Stranica: 1 od 4

02-07-2014





REPUBLIKA HRVATSKA
TRGOVAČKI SUD U OSIJEKU

IZVADAK IZ SUDSKOG REGISTRA

SUBJEKT UPISA

PREDMET POSLOVANJA:

- | | | |
|----|---|---|
| 1 | * | - Stručno-tehnički nadzor nad izvođenjem investicijskih radova u inozemstvu i nad izgradnjom investicijskih objekata |
| 1 | * | - Davanje stručne pomoći odnosno konzultantskih usluga u toku izgradnje i u radovima na izgrađenim objektima |
| 10 | * | - izrada studija o značajnom utjecaju plana i programa na okoliš |
| 10 | * | - izrada studija o utjecaju zahvata na okoliš uključujući i izradu studija o prihvatljivosti planirao zahvata u području prirode i izradu elaborata o zaštiti okoliša koji se odnose na zahvate za koje nije propisana obveza procjene utjecaja na okoliš |
| 10 | * | - izrada programa zaštite okoliša uključujući akcijske planove, izrada izvješća o stanju okoliša |

NADZORNI ODBOR:

- | | |
|---|---|
| 8 | Sonja Cupec
Osijek, Sjenjak 44
- predsjednik nadzornog odbora |
| 8 | Stjepan Stakor
Osijek, Vj.Gorana Zobundije 6
- član nadzornog odbora |
| 9 | Vlado Sudar
Osijek, A.Paradžika 10
- zamjenik predsjednika nadzornog odbora |

OSOBE OVLAŠTENE ZA ZASTUPANJE:

- | | |
|---|---|
| 8 | Krunoslav Lipić
Osijek, Ivana Zajca 2
- član uprave |
| 8 | - direktor, zastupa društvo pojedinačno i neograničeno |

TEMELJNI KAPITAL:

- | | |
|---|-----------------|
| 2 | 978.000,00 kuna |
|---|-----------------|

PRAVNI ODNOSI:

Osnivački akt:

- | | |
|---|--|
| 1 | Statut usvojen 03.11.1995. o usklađenju općih akata sa Zakonom o trgovačkim društvima |
| 2 | Odluka o izmjeni statuta od 26.04.1996. god. o usklađenju temeljnog kapitala sa ZTD |
| 5 | Odluka Skupštine od 19.11.1999. godine o izmjenama i dopunama Statuta i Odluka Skupštine o izmjeni članova Nadzornog odbora. |

D004, 2014-07-01 12:26:17

Stranica: 2 od 4

02 -07- 2014





REPUBLIKA HRVATSKA
TRGOVAČKI SUD U OSIJEKU

IZVADAK IZ SUDSKOG REGISTRA

SUBJEKT UPISA

PRAVNI ODNOSI:

Statut:

- 4 Odluka Skupštine od 19.11.1999.godine o izmjeni i dopuni Statuta, kojom se broj članova nadzornog odbora sa 5 članova smanjuje na 3 člana.
- 6 Odlukom Skupštine društva od 25.04.2003.g. brisan podnaslov ispred čl.15., promjenjen čl.18. koji se odnosi na oblik izdavanja dionica i vođenje podataka o pravima vezanim uz dionice, te brisani čl.18.-27. Statuta sa pripadajućim podnaslovima.
- 10 Odluka o izmjenama i dopunama Statuta, donesena na Skupštini Društva 04.10.2010. g., kojom se mijenjaju odredbe čl. 10., a odnose se na predmet poslovanja društva, te se dodaje članak 33. koji se odnosi na mogućnost imenovanja člana Nadzornog odbora

OSTALI PODACI:

- 7 Promjena osobnih podataka zamjenika predsjednika Nadzornog odbora zbog promjene adrese.

FINANCIJSKA IZVJEŠĆA:

Predano	God.	Za razdoblje	Vrsta izvještaja
eu 01.07.13	2012	01.01.12 - 31.12.12	GFI-POD izvještaj

Upise u glavnu knjigu proveli su:

RBU Tt	Datum	Naziv suda
0001 Tt-95/956-2	21.11.1995	Trgovački sud u Osijeku
0002 Tt-96/337-2	06.06.1996	Trgovački sud u Osijeku
0003 Tt-97/872-4	16.09.1997	Trgovački sud u Osijeku
0004 Tt-00/173-2	18.02.2000	Trgovački sud u Osijeku
0005 Tt-00/73-4	18.02.2000	Trgovački sud u Osijeku
0006 Tt-03/605-2	26.05.2003	Trgovački sud u Osijeku
0007 Tt-03/1563-2	22.12.2003	Trgovački sud u Osijeku
0008 Tt-05/1376-7	10.01.2006	Trgovački sud u Osijeku
0009 Tt-07/1829-3	27.12.2007	Trgovački sud u Osijeku
0010 Tt-10/1736-2	19.10.2010	Trgovački sud u Osijeku
eu /	30.06.2009	elektronički upis
eu /	30.06.2010	elektronički upis
eu /	16.06.2011	elektronički upis
eu /	26.06.2012	elektronički upis
eu /	01.07.2013	elektronički upis





REPUBLIKA HRVATSKA
TRGOVAČKI SUD U OSIJEKU

IZVADAK IZ SUDSKOG REGISTRA

SUBJEKT UPISA

U Osijeku, 01. srpnja 2014.

Ovlaštena osoba

OVAJ IZVADAK VJERAN JE IZVORNOMU
BROJ UPISNIKA POD KOJIM JE IZVADAK
ZDAN R3-3038/14 -2

TRGOVAČKI SUD U OSIJEKU

Osijek,

02 -07- 2014



UPISNA KUDSKOG
REGISTRA

D. Pratačić



REPUBLIKA HRVATSKA

MINISTARSTVO
PROSTORNOG UREĐENJA,
GRADITELJSTVA I STANOVANJA
10000 Zagreb, Ulica grada Vukovara 78
Tel: 01/61 33 444 fax: 01/61 12 131

ZAVOD ZA PROSTORNO PLANIRANJE, d. d.
O S I J E K

PRIMLJENO: 20. 09. 95.			
Org. jed.	Broj	Prijava	Uredovod
	438		

Uprava za prostorno uređenje

Klasa : 350-02/95-01/90
Urbroj: 531-02/1-1-95-2
Zagreb, 15. rujna 1995.

“ZAVOD ZA PROSTORNO PLANIRANJE” d.d.
Vijenac Paje Kolarića 5a
O S I J E K

Predmet: Suglasnost za upis u sudski registar
- dostavlja se

Na temelju odredbe članka 8. stavak 3. Zakona o prostornom uređenju (“Narodne novine”, br. 30/94) i odredbe članka 2. točka 1. Pravilnika o izdavanju suglasnosti za upis u sudski registar pravnih osoba koje obavljaju stručne poslove prostornog uređenja (“Narodne novine”, br. 93/94), Ministarstvo prostornog uređenja, graditeljstva i stanovanja daje

S U G L A S N O S T

ZA UPIS U SUDSKI REGISTAR

pravne osobe : **“ZAVOD ZA PROSTORNO PLANIRANJE” d.d.**

adresa : **OSIJEK, Vijenac Paje Kolarića 5a**

da obavlja stručne poslove prostornog uređenja u svezi s izradom:

- dokumenta prostornog uređenja i
- stručnih podloga za izdavanje lokacijskih dozvola





REPUBLIKA HRVATSKA
MINISTARSTVO ZAŠTITE OKOLIŠA,
PROSTORNOG UREĐENJA I
GRADITELJSTVA
10000 Zagreb, Ulica Republike Austrije 20
Tel: 01/37 82-444 Fax: 01/37 72-822

Uprava za prostorno uređenje

Klasa : UP/I-350-02/07-07/46
Urbr.: 531-06-07-3
Zagreb, 30. travnja 2007.

Ministarstvo zaštite okoliša, prostornog uređenja i graditeljstva, povodom zahtjeva tvrtke: ZAVOD ZA PROSTORNO PLANIRANJE d.d. iz Osijeka, Vijenac Paje Kolarića 5a, zastupan po direktoru: Krunoslav Lipić, dipl.ing.arh., za izdavanje suglasnosti za obavljanje stručnih poslova prostornog uređenja, na temelju odredbe članka 8.a stavka 1. Zakona o prostornom uređenju ("Narodne novine", br. 30/94, 68/98, 61/00, 32/02 i 100/04), donosi

RJEŠENJE

I. ZAVOD ZA PROSTORNO PLANIRANJE d.d. - u iz Osijeka, Vijenac Paje Kolarića 5a, daje se suglasnost za obavljanje svih stručnih poslova prostornog uređenja: izrade svih prostornih planova i stručnih podloga za izdavanje lokacijskih dozvola.

II. Pravna osoba iz točke I. izreke ovoga rješenja dužna je Ministarstvu zaštite okoliša, prostornog uređenja i graditeljstva dostaviti obavijest i dokumentaciju o naknadnoj promjeni uvjeta značajnih za davanje ove suglasnosti najkasnije u roku od 30 dana od dana nastanka promjene.

III. Suglasnost iz točke I. izreke ovoga rješenja oduzet će se ako pravna osoba prestane ispunjavati uvjete propisane za davanje suglasnosti ili ako stručne poslove prostornog uređenja obavlja protivno propisima koji uređuju prostorno uređenje.

Obrazloženje

ZAVOD ZA PROSTORNO PLANIRANJE d.d. iz Osijeka, Vijenac Paje Kolarića 5a, podnio je ovom Ministarstvu zahtjev za davanje suglasnosti za obavljanje svih stručnih poslova prostornog uređenja: izrade svih prostornih planova i stručnih podloga za izdavanje lokacijskih dozvola.

Uz zahtjev je priložio sve dokaze propisane člankom 3. Pravilnika o davanju i oduzimanju suglasnosti za obavljanje stručnih poslova prostornog uređenja ("Narodne novine", br. 21/06 i br.53/06) i to za slijedeće zaposlenike:

- Zvonimir Tucaković, dipl.ing.arh., ovlaštenu arhitekt, br.ovl. 1161,
- Krunoslav Lipić, dipl.ing.arh., ovlaštenu arhitekt, br.ovl. 1160,
- Sandra Horvat, dipl.ing.arh., ovlaštenu arhitekt, br.ovl. 3036,
- Vanesa Bolf, dipl.ing.arh.,
- Vlado Sudar, dipl.ing.grad.,
- Ivica Bugarić, dipl.ing.grad.,
- Mirko Strahinić, dipl.ing.stroj.,

Uvidom u navedenu dokumentaciju utvrđeno je da podnositelj zahtjeva ispunjava sve uvjete za izdavanje zatražene suglasnosti, propisane odredbama članka 2. stavka 1. navedenog Pravilnika.

Slijedom izloženog, a na temelju odredbe članka 202. stavak 1. Zakona o općem upravnom postupku preuzetog Zakonom o preuzimanju Zakona o općem upravnom postupku u Republici Hrvatskoj ("Narodne novine", br. 53/91 i 103/96 - Presuda Ustavnog suda), riješeno je kao u točki I. izreke ovoga rješenja.

U točki II. izreke ovoga rješenja odlučeno je u skladu s člankom 7. stavkom 3. Pravilnika o davanju i oduzimanju suglasnosti za obavljanje stručnih poslova prostornog uređenja.

Upozorenje iz točke III. izreke ovoga rješenja u skladu je s člankom 8.a Zakona o prostornom uređenju.

Upravna pristojba u državnim biljezima u iznosu od 70 kn po TAR. br. 1. i 2. Tarife upravnih pristojbi Zakona o upravnim pristojbama ("Narodne novine", br. 8/96 i 110/04) naljepljena je na zahtjevu i poništena je.

UPUTA O PRAVNOM LIJEKU:

Ovo rješenje je konačno u upravnom postupku, te se protiv njega ne može izjaviti žalba, ali se može pokrenuti upravni spor pred Upravnim sudom Republike Hrvatske.

Upravni spor pokreće se tužbom koja se podnosi u roku od 30 dana od dana dostave ovog rješenja i predaje se neposredno ili preporučeno poštom Upravnom sudu Republike Hrvatske.



Dostaviti:

1. ZAVOD ZA PROSTORNO PLANIRANJE d.d., Osijek, Vijenac P. Kolarića 5a,
2. Evidencija suglasnosti, ovdje
3. Spis, ovdje



REPUBLIKA HRVATSKA
HRVATSKA KOMORA ARHITEKATA

Klasa: UP/I-034-02/16-02/197
Urbroj: 505-04-16-2
Zagreb, 25. travnja 2016.

Hrvatska komora arhitekata odlučujući o zahtjevu SANDRE HORVAT, dipl.ing.arh., OIB: 57441250133; iz OSIJEKA, NASELJE VLADIMIRA NAZORA 22 u predmetu upisa u Imenik ovlaštenih arhitekata urbanista na temelju članka 26. Zakona o komori arhitekata i komorama inženjera u graditeljstvu i prostornom uređenju (Narodne novine broj 78/15), i članka 37. Statuta Hrvatske komore arhitekata (Narodne novine broj 140/15), po zahtjevu stranke donosi

RJEŠENJE

1. U **Imenik ovlaštenih arhitekata urbanista** upisuje se **SANDRA HORVAT**, dipl.ing.arh., iz OSIJEKA, NASELJE VLADIMIRA NAZORA 22, pod rednim brojem **203**, s danom upisa **25.04.2016.** godine.
2. Upisom u **Imenik ovlaštenih arhitekata urbanista**, **SANDRA HORVAT**, dipl.ing.arh., stječe pravo na uporabu strukovnog naziva **ovlaštena arhitektica urbanistica** i pravo na obavljanje stručnih poslova temeljem članka 47. Zakona o poslovima i djelatnostima prostornog uređenja i gradnje i članka 48. Statuta Hrvatske komore arhitekata, te pravo na pečat i iskaznicu ovlaštene arhitektice urbanistice.
3. Upisom u Imenik ovlaštenih arhitekata urbanista SANDRI HORVAT, dipl.ing.arh., Komora izdaje pečat i iskaznicu ovlaštene arhitektice urbanistice.
4. Upisnina u iznosu od 1.000,00 kn uplaćena je na račun Hrvatske komore arhitekata.
5. Žalba protiv ovog rješenja ne odgađa njegovo izvršenje.

Obrazloženje

SANDRA HORVAT, dipl.ing.arh., iz OSIJEKA, NASELJE VLADIMIRA NAZORA 22 podnijela je ovom javnopravnom tijelu zahtjev za upis u Imenik ovlaštenih arhitekata urbanista Hrvatske komore arhitekata dana 11.04.2016. godine.

Hrvatska komora arhitekata provela je postupak razmatranja dostavljenog potpunog zahtjeva imenovane sukladno članku 64. st. 2. Zakona o komori arhitekata i komorama inženjera u graditeljstvu i prostornom uređenju i čl. 4. Pravilnika o upisima u imenike, upisnike i evidencije Hrvatske komore arhitekata te je utvrđeno da je SANDRA HORVAT:

- upisana u Imenik ovlaštenih arhitekata – stručni smjer ovlašteni arhitekt temeljem rješenja Klasa: UP/I-350-07/05-01/3036, Urbroj: 314-01-05-1, od 11.01.2005. godine,
- da je položila stručni ispit dana 24.06.2003. godine,
- da je završila odgovarajući studij i stekla akademski naziv diplomirani inženjer arhitekture,
- da je stekla odgovarajuće stručno iskustvo,
- da ima prebivalište na teritoriju Republike Hrvatske,
- da protiv nje nije pokrenuta istraga, odnosno da se ne vodi kazneni postupak zbog kaznenog djela koje se vodi po službenoj dužnosti,
- da je uplatila upisninu sukladno Odluci o visini upisnine i članarine Hrvatske komore arhitekata.

SANDRA HORVAT, dipl.ing.arh., je prema odredbama Zakona o Hrvatskoj komori arhitekata i inženjera u graditeljstvu bila upisana u Imenik ovlaštenih arhitekata – stručni smjer ovlašteni arhitekt i po toj osnovi obavljala poslove ovlaštenog arhitekta.

Prema odredbi čl. 64. st. 2. Zakona o komori arhitekata i komorama inženjera u graditeljstvu i prostornom uređenju imenovana je temeljem stečenih prava upisana u Imenik ovlaštenih arhitekata urbanista.

Temeljem ovako utvrđenog činjeničnog stanja ispunjeni su uvjeti propisani u čl. 27. Zakona o komori arhitekata i komorama inženjera u graditeljstvu i prostornom uređenju i članku 6. Pravilnika o upisima u imenike, upisnike i evidencije Hrvatske komore arhitekata.

SANDRA HORVAT, dipl.ing.arh., upisom u Imenik ovlaštenih arhitekata urbanista Hrvatske komore arhitekata od dana 25.04.2016. godine stječe pravo na uporabu strukovnog naziva ovlaštena arhitektica urbanistica, pravo na pečat i iskaznicu, te sva prava i obveze sukladno Zakonu o komori arhitekata i komorama inženjera u graditeljstvu i prostornom uređenju, Zakonu o poslovima i djelatnostima prostornog uređenja i gradnje i Statutu Hrvatske komore arhitekata.

Slijedom ovako utvrđenog činjeničnog stanja zahtjevu je valjalo udovoljiti, te primjenom odredbi Zakona o komori arhitekata i komorama inženjera u graditeljstvu i prostornom uređenju, Zakona o poslovima i djelatnostima prostornog uređenja i Statuta Hrvatske komore arhitekata i gradnje riješiti kao u izreci.

Uputa o pravnom lijeku:

Protiv ovog rješenja može se izjaviti žalba Ministarstvu graditeljstva i prostornoga uređenja, u roku od 15 dana od dostave ovog rješenja.

Upravna pristojba po tarifnom broju 1. i 2. Tarife upravnih pristojbi Zakona o upravnim pristojbama (NN br. 8/96, 77/96, 131/97, 68/98, 66/99, 145/99, 30/00, 116/00, 163/03, 17/04, 110/04, 141/04, 150/05, 153/05, 129/06, 117/07, 25/08, 60/08, 20/10, 69/10, 126/11, 112/12, 19/13, 80/13, 40/14, 69/14, 87/14 i 94/14) naplaćena je i poništena na podnesku.

Predsjednica Hrvatske komore arhitekata
Željka Jurković, dipl.ing.arh.

Jurkovic



Dostaviti:

1. SANDRA HORVAT, OSIJEK, NASELJE VLADIMIRA NAZORA 22
2. U Zbirku isprava Komore

A) TEKSTUALNI DIO

1. OBRAZLOŽENJE IZMJENA I DOPUNA

Prostorni plan uređenja grada Županja donesen je 2007. godine ("Službeni vjesnik" Grada Županje br. 1/07), a izmjene i dopune 2007., 2010. i 2012. godine („Službeni vjesnik“ Grada Županja broj: 6/07. 2/10. i 8/12).

Grad Županja je, na temelju Odluke o izradi IV. Izmjena i dopuna PPUG Županja („Službeni vjesnik“ Grada Županja broj 4/15.), pristupio izradi IV. Izmjena i dopuna navedenog Plana.

Izmjene i dopune izrađuju se u tekstualnom dijelu plana, Odredbama za provođenje i kartografskim prikazima:

1. Korištenje i namjena prostora, *Prostori za razvoj i uređenje* 1:25.000
- 2a: Promet 1:25.000
- 2b: Pošta i telekomunikacije, 1:25.000
- 2c: Energetski sustavi – *Elektroenergetika*, 1:25.000
- 2d: Energetski sustavi – *Cijevni transport nafte i plina*, 1:25.000
- 2e: Vodnogospodarstvo – *Vodoopskrba i odvodnja otpadnih voda*, 1:25.000
3. Uvjeti korištenja, uređenja i zaštite prostora, prirodna i kulturna baština, 1:25.000
4. GRAĐEVNA PODRUČJA NASELJA, 1:5000, 1:10.000
 - 4.a.1. Građevinska područja naselja - Županja 1:5.000
 - 4.a.2. Građevinska područja naselja - Županja 1:5.000
 - 4.a.3. Građevinska područja naselja - Županja 1:5.000
 - 4.a. Građevinska područja naselja Županja 1:10000

Kartografski prikaz 4.B. Građevinska područja naselja Štitar 1:5.000 se stavlja izvan snage.

Izmjene i dopune definirane su Odlukom izradi IV. Izmjena i dopuna PPUG Županja („Službeni vjesnik“ Grada Županja broj 4/15.) i obuhvaćaju:

1. IZMJENA I DOPUNA

1.1. Usklađivanje PPUG-a sa Zakonom o prostornom uređenju u dijelu koji obuhvaća određivanje izgrađenih, neizgrađenih i neuređenih dijelova građevinskih područja obuhvaća analizu izgrađenosti na kartografskim prikazima br. 4, te definiranje neuređenih dijelova građevinskih područja za koja je, sukladno Zakonu o prostornom uređenju, potrebna izrada Urbanističkog plana uređenja. S obzirom da je na neuređenim građevinskim područjima Urbanistički plan uređenja donesen (UPU Županje i UPU Gospodarskog područja), ne mijenjaju se granice obuhvata navedenih planova.

1.2. Usklađivanje PPUG-a sa s Prostornim planom Vukovarsko-srijemske županije obuhvaća sljedeće izmjene:

Promet

- u tekstualnom dijelu Plana
 - korigiran je popis županijskih i lokalnih cesta na području Grada
- u grafičkom dijelu Plana
 - na karti LIST 2a: Promet dodana je trasa državne ceste D214

Elektronočke komunikacije

- u tekstualnom dijelu Plana
 - pojam "telekomunikacije" je zamijenjen pojmom "elektroničke komunikacije"
 - u tekstu je korigirano poglavlje o baznim postajama pokretnih komunikacije
 - u Odredbama za provođenje zamijenjen je tekst članka koji se odnosi na elektroničke komunikacije

- u grafičkom dijelu Plana
 - na karti LIST 2b: Infrastrukturni sustavi i mreže-pošta i telekomunikacije, pojam "telekomunikacije" je zamijenjen pojmom "elektroničke komunikacije", a na karti je izbrisana pozicija planirane bazne radijske postaje, jer temeljem županijskog plana na području Grada nema zona/područja u okviru kojih je moguće postavljati nove samostojeće antenske stupove.

Odvodnja otpadnih voda

Radi usklađenja s PPVSŽ, na kartografski prikaz PPUG Županja br. 2e. Vodnogospodarski sustav, docrtavaju se: uređaj za pročišćavanje otpadnih voda, ispušt iz uređaja za pročišćavanje te dovodni kolektorski vod do uređaja za pročišćavanje otpadnih voda.

Budući je stvarna lokacija uređaja za pročišćavanje otpadnih voda (koji je u fazi izgradnje) promijenjena u odnosu na lokaciju danu u Županijskom planu, IV liD PPUG Županja ucrtava se, uz lokaciju uređaja iz PPVSŽ, stvarna lokacija uređaja za pročišćavanje kao alternativna.

Isto tako se, kao alternativno rješenje, uz PPVSŽ-om drfinirano rješenje, ucrtava i ispušt iz uređaja u rijeku Savu (što je stvarni pravac ispusnog voda). Recipijent pročišćenih voda je, dakle, rijeka Sava, a ne melioracijski kanal koji je predviđen Županijskim planom.

Kako je za uređaj od primarnog značaja dovođenje otpadnih voda to se kao tehnološka cjelina ucrtava i dovodni kolektor do uređaja, te tlačni vod s pripadajućom crpnom stanicom.

2. IZMJENA I DOPUNA

Na dijelu kč.br. 3574/1 k.o. Županja prema zahtjevu Zavičajnog muzeja Stjepan Gruber u Županji, umjesto dosadašnje planirane namjene „javne zelene površine,“ definira se neizgrađeni dio građevinskog područja naselja, radi omogućavanja izgradnje nove zgrade Muzeja.

Prenamjena obuhvaća površinu od 558,38 m².

3. IZMJENA I DOPUNA

Ovom izmjenom i dopunom se povećava površina odlagališta komunalnog otpada u sanaciji, na nači da se obuhvaća cjelokupna kč.br. 2992/2 k.o. Županja. Unutar navedene katastarske čestice se nalazi postojeće aktivno odlagalište komunalnog otpada te planirane površine za formiranje reciklažnog dvorišta, reciklažnog dvorišta građevinskog otpada i pretovarne stanice/sortirnice.

Ova izmjena je vidljiva na grafičkom dijelu Plana, a promijenjene su i Odredbe za provođenje (stavak 4. članka 94.).

Članak 94., stavak (4) zamjenjuje se i glasi:

"(4) Uz južnu granicu građevinskog područja naselja Županja, na lokalitetu "Stara ciglana" utvrđeno je građevinsko područje za gospodarenje otpadom. Ovo građevinsko područje obuhvaća kč.br. 2992/2, 2990/2 i 2991 sve k.o. Županja.

Za potrebe osiguranja cestovnog pristupa odlagalištu otpada u sanaciji, reciklažnom dvorištu neopasnog otpada, reciklažnom dvorištu građevinskog otpada i pretovarnoj stanici/sortirnici moguće je proširenje prometnog koridora (ulice), za potrebe osiguranja proširenja kolnika ili izgradnje mimoilaznica na građevne čestice druge namjene temeljem projektne dokumentacije.

Unutar kč.br. 2992/2 planiran je smještaj odlagališta komunalnog otpada u sanaciji, pretovarne stanice/sortirnice, reciklažnog dvorišta građevinskog otpada te reciklažno dvorište neopasnog otpada i pripadajuće infrastrukture.

Do planiranih građevina reciklažnog dvorišta neopasnog otpada, reciklažnog dvorišta građevinskog otpada i pretovarne stanice/sortirnice nužan je pristup teretnim vozilima. Na kartografskom prikazu Plana prikazani pristup je orijentacijski prikazan i može se urediti kao površina javne namjene, kao površina u vlasništvu vlasnika građevne čestice ili kao površina na kojoj je osnovano pravo služnosti prolaza u svrhu pristupa do građevne čestice."

4. IZMJENA I DOPUNA

Izmjena i dopuna obuhvaća izmjene u području kulturne baštine, sukladno posebnom zahtjevu Konzervatorskog odjela u Vukovaru.

U Odredbama za provođenje i na kartografskim prikazima ukidaju se kulturna dobra s područja današnje Općine Štitar, te dodaju u međuvremenu zaštićena i evidentirana kulturna dobra:

1. Zgrada suda, Veliki kraj 48- reg.broj P-4933
2. Katna zgrada hotela Jelen, Ul. J.J.Strossmayera 2 -reg.broj P-4517
3. Zgrada gradske uprave, Ul. J.J.Strossmayera 1-reg.broj P-1392
4. Crkve Grede/Kučišta, Ul. maršala Tita, evid.broj E354
5. Zapadna Kusara, evid.broj E357
6. Dubrave, evid. Broj E21
7. Kamarevo, dio u Županji, a dio u Štitaru, rekognoscirano, evid.broj R99a

Također je u međuvremenu zaštićen arh. lokalitet Dubov Z-4706 (prapovijesno arh. nalazište) koji je bio u preventivnoj zaštiti, te kuća Nemeč, Veliki kraj 5, Županja.

5. IZMJENA I DOPUNA

Izmjena i dopuna 5 obuhvaća prenamjenu kč.br. 1610, 1611, 2963, 2967/1 k.o. Županja iz javnih zelenih površina u izgrađeni i neizgrađeni dio građevinskog područja. Površina prenamjene iznosi 1,17 ha.

6. IZMJENA I DOPUNA

Izmjena i dopuna obuhvaća omogućavanje djelatnosti gospodarenja otpadom na kč.br. 2262/1 i kč.br. 2264/1 u k.o. Županja, sukladno, pribavljenim dozvolama Ministarstva zaštite okoliša prostornog uređenja i graditeljstva.

Ovom izmjenom je promijenjen grafički dio Plana na način da je označena lokacija građevine za gospodarenje otpadom lokalnog značaja na kč.br 2262/1 i 2264/1 u k.o. Županja, te Odredbe za provođenje (stavak 5. članka 94.).

Članak 94., stavak (5)) zamjenjuje se i glasi:

"(5) Građevine za gospodarenje otpadom od lokalnog značaja planirane su unutar površina gospodarske namjene te unutar posebno označenih površina namijenjenih gospodarenju otpadom od lokalno značaja.

7. IZMJENA I DOPUNA

Izmjena i dopuna 5 obuhvaća utvrđivanje građevinskog područja za postojeću izgrađenu ulicu Stanovi Ciglana koja je prije bila u građevinskom području. Površina definiranog građevinskog područja iznosi 3,37 ha.

8. IZMJENA I DOPUNA

U tekstualnom dijelu plana – Plan prostornog uređenja, Odredbama za provođenje, te kartografskim prikazima ukinuti su dijelovi koji se odnose na naselje, odnosno Općinu Štitar, s obzirom da se ovo naselje izdvojilo iz sastava Grada Županje te donijelo svoj PPUO.

9. IZMJENA I DOPUNA

Sukladno posebnom zahtjevu Ministarstva zaštite okoliša i prirode, u Odredbe za provođenje i kartografski prikaz 3 .Uvjeti korištenja, uređenja i zaštite prostora, prirodna i kulturna baština, ugrađuju se podaci o Ekološkoj mreži, temeljem Uredbe o ekološkoj mreži (NN124/13).

Na području Grada Županje nalaze se sljedeća područja ekološke mreže:

- **Područja očuvanja značajna za ptice - POP(Područja posebne zaštite - SPA):**
 1. Spačvanski bazen HR1000006
- **Područja očuvanja značajna za vrste i stanišne tipove – POVS (Područja od značaja za Zajednicu – SCI):**
 1. Spačvanski bazen, HR2001414
 2. Sava nizvodno od Hrušćice, HR2001311

Osnovne mjere za očuvanje ciljnih vrsta ptica (i način provedbe mjera) u Područjima očuvanja značajnim za ptice (POP) propisane su Pravilnikom o ciljevima očuvanja i osnovnim mjerama za očuvanje ptica u području ekološke mreže (Narodne novine br. 15/2014).

Svi planovi, programi i zahvati koji mogu imati značajan negativan utjecaj na ciljne vrste i stanišne tipove područja ekološke mreže podliježu ocjeni prihvatljivosti za ekološku mrežu, sukladno članku 24. stavku 2. Zakona o zaštiti prirode (Narodne novine br. 80/13). Od zahvata koji mogu imati negativan utjecaj na područja ekološke mreže posebice treba izdvojiti eventualno planirane radove regulacije vodotoka, hidroelektrane, bioplinska postrojenja, centre za gospodarenje otpadom, intenzivno širenje i/ili formiranje novih građevinskih područja, obuhvatne infrastrukturne projekte/koridore, hidrotehničke i melioracijske zahvate, pristaništa, luke i razvoj turističkih zona.

Temeljem članka 24. stavka 2. Zakona o zaštiti prirode (Narodne novine br. 80/13) za sve planove, programe i zahvate koji mogu imati značajan negativan utjecaj na ciljne vrste i staništa te cjelovitost područja ekološke mreže, potrebno je provesti postupak ocjene prihvatljivosti za ekološku mrežu. Ukoliko se u postupku ocjene prihvatljivosti utvrdi da zahvat, unatoč predviđenim mjerama ublažavanja, ima značajan negativan utjecaj na ciljne vrste i stanišne tipove, zahvat je potrebno odbiti. Ukoliko ne postoje alternativna rješenja, ovakav zahvat moguće je dopustiti u slučaju kada je utvrđen prevladavajući javni interes (uključujući i onaj socijalne i gospodarske naravi), uz obvezu provedbe odgovarajućih kompezacijskih uvjeta.

2. IZMJENE I DOPUNE TEKSTUALNOG DIJELA PLANA

- U tekstualnom dijelu plana u poglavlju 3.1.3. Sustav naselja i razmjesta funkcija po naseljima, početak prve rečenice koji glasi:
„U Gradu koji ima dva naselja,“
Zamjenjuje se i glasi:
„U Gradu koji je imao dva naselja,“.
- U tekstualnom dijelu plana u poglavlju 3.1.3. Sustav naselja i razmjesta funkcija po naseljima, briše se zadnji dio zadnje rečenice koji glasi:
„a u Štitaru predviđeno je manje povećanje građevnog područja za različite sadržaje i namjene.“
- U tekstualnom dijelu plana u poglavlju 3.2.1. Utvrđivanje građevnih područja, u četvrtom odlomku brišu se riječi:
„Štitaru i“ i „i Štitar“.
- U tekstualnom dijelu plana u poglavlju 3.2.2. Osnovna namjena i korištenje površina, tablica „ISKAZ PROSTORNIH POKAZATELJA ZA NAMJENU POVRŠINA“ koja glasi:

Red. broj	Naziv jedinice lok. samouprave GRAD ŽUPANJA	Oznaka	Ukupno ha	% od površine županije	stan/ha ha/stan
1.0.	ISKAZ PROSTORNIH POKAZATELJA ZA NAMJENU POVRŠINA				
1.1.	Građevna područja unutar naselja ukupno	GP	1215,0173		
	-izgrađeni dio GP		121,8899		
	-neizgrađeni dio (planirano proširenje)		114,9891		
	-mješovita namjena-izgrađeni dio (unutar GUP-a Županja)		469,5163		
	-mješovita namjena- neizgrađeni dio (unutar GUP-a Županja)		298,7466		
	-javna i društvena namjena	D	1,6359		
	-gospodarska namjena - proizvodna	I	131,8295		
	-gospodarska namjena - poslovna	K	14,8838		
	- komunalna namjena (otpad, ceste, infrastruktura)	OK, IS	50,7327		
	-grobља	G	2,6093		
	-sport i rekreacija	R	4,2742		
1.2.	Građevna područja van naselja ukupno	GP	251,8631		
	-izgrađeni dio GP				
	-neizgrađeni dio (planirano proširenje)				
	-povremeno stanovanje	*			
	-mješovita namjena	M			
	-gospodarska namjena - proizvodna	I	220,8273		
	-gospodarska namjena – poslovno obrtnička	K	0,3419		
	- komunalna namjena (infrastruktura, posebna, otpad)	IS, N	22,2783		
	-grobља	G			
	-sport i rekreacija	R	8,4156		
1.3.	Poljoprivredne površine ukupno	P	2665,4875		
	-osobito vrijedno obradivo	P1	1694,4716		
	- vrijedno obradivo tlo	P2	971,0159		
1.4.	Šumske površine ukupno	Š	2413,0028		
	-gospodarske šume	Š1	2296,0684		
	-šume posebne namjene	Š3	116,9344		
1.5.	Ostale poljoprivredne i šumske površine ukupno	PŠ	2376,2660		
1.6.	Ostale površine ukupno		2,6093		
	-grobља	G	2,6093		
	Grad ukupno		8920,8060		
2.0.	ZAŠTIĆENE CJELINE				
2.1.	Zaštićena prirodna baština		3252,2898		
	-zaštićeni krajolik		178,7303		
	- zona zaštite kultiviranog krajolika		3073,5595		

2.2.	Zaštićena graditeljska baština		119,4029		
	- zaštićeno arheološko područje		44,7092		
	-povijesne graditeljske cjeline B zona zaštite		2,6606		
	-povijesne graditeljske cjeline C zona zaštite		72,0331		
	Grad ukupno		3371,69,27		
3.0.	KORIŠTENJE RESURSA				
3.1.	Energija		MW	Ne iskazuje se	
3.2.	Voda		u1000m²		
3.3.	Mineralne sirovine		u1000m²		
			jed. mj. za sirov.		

Zamjenjuje se i glasi:

Red. broj	Naziv jedinice lok. samouprave GRAD ŽUPANJA	Oznaka	Ukupno ha	% od površine županije	stan/ha ha/stan
1.0.	ISKAZ PROSTORNIH POKAZATELJA ZA NAMJENU POVRŠINA				
1.1.	Građevinska područja naselja i izdvojena građevinska područja naselja ukupno	GP	1012,58		
	-izgrađeni dio (izvan UPU-a Županje)		25,47		
	-neizgrađeni dio (izvan UPU-a Županje)		26,72		
	-mješovita namjena-izgrađeni dio (unutar UPU-a Županja)		343,86		
	-mješovita namjena- neizgrađeni dio (unutar UPU-a Županja)		244,85		
	-javna i društvena namjena	D	0,00		
	-gospodarska namjena	I,K	227,39		
	- komunalna namjena (otpad, ceste, infrastruktura)	GO, IS	99,02		
	-grobља	G	2,39		
	-sport i rekreacija	R	42,88		
1.2.	Izdvojena građevinska područja izvan naselja ukupno	GP	262,62		
	-izgrađeni dio				
	-neizgrađeni dio				
	-povremeno stanovanje	*			
	-mješovita namjena	M			
	-gospodarska namjena	I,K	218,24		
	-ugostiteljsko – turistička namjena	T1	0,95		
	- komunalna namjena (infrastruktura, posebna, otpad)	IS, N,OG,OK PS, RD	33,81		
	-grobља	G			
	-sport i rekreacija	R	9,62		
1.3.	Poljoprivredne površine ukupno	P	793,69		
	-osobito vrijedno obradivo	P1	515,13		
	- vrijedno obradivo tlo	P2	278,56		
1.4.	Šumske površine ukupno	Š	1442,08		
	-gospodarske šume	Š1	1442,08		
	-šume posebne namjene	Š3			
1.5.	Ostale poljoprivredne i šumske površine ukupno	PŠ	1494,57		
1.6.	Ostale površine ukupno				
	-grobље	G			
1.0.	Grad ukupno		5005,54		
2.0.	ZAŠTIĆENE CJELINE				
2.1.	Zaštićena prirodna baština*		5749,788		
	-zaštićeni krajolik		178,7303		
	- zona zaštite kultiviranog krajolika		3073,5595		
	- ekološka mreža - područja očuvanja značajna za vrste i stanišne tipove - povs		1515,7783		
	- ekološka mreža - područja očuvanja značajna za ptice - pop		981,7195		

2.2.	Zaštićena graditeljska baština		119,4029		
	- zaštićeno arheološko područje		44,7092		
	-povijesne graditeljske cjeline B zona zaštite		2,6606		
	-povijesne graditeljske cjeline C zona zaštite		72,0331		
2.0.	Grad ukupno		5869,191*		
3.0.	KORIŠTENJE RESURSA				
3.1.	Energija		MW MWh	Ne iskazu je se	
3.2.	Voda		u1000m ² u1000m ²		
3.3.	Mineralne sirovine		jed. mj. za sirov.		

*površine zaštićene prirodne baštine međusobno se preklapaju

- U tekstualnom dijelu plana u poglavlju 3.2.2.1 Građevna područja naselja riječi koje glase:
„u naseljima Štitar i Županja“
Zamjenjuju se i glase:
„u naselju Županja“.
- U tekstualnom dijelu plana na kraju poglavlja 3.2.2.7 Poljodjelske površine, brišu se dvije tablice.
- U tekstualnom dijelu plana u poglavlju 3.4. UVJETI KORIŠTENJA, UREĐENJA I ZAŠTITE PROSTORA, tekst koji glasi:

Područja posebnih uvjeta korištenja dijelova Grada, obuhvaćaju područja predviđena za donošenje prostornih planova užih prostornih cjelina, odnosno detaljnih planova uređenja (DPU). Planira se izrada i donošenje Generalnog urbanističkog plana (GUP-a) Županje, Urbanističkog plana uređenja (UPU-a) za gospodarsko područje istočno od naselja Županja, Detaljnog plana uređenja (DPU-a) proširenja postojećih groblja u Županji i Štitaru te DPU-a uređenja postojeće deponije otpada. Ostali detaljniji planovi uređenja na području naselja Županja utvrdit će se kroz izradu Generalnog urbanističkog plana Županje. Programom mjera za unapređenje stanja u prostoru Grada Županja odredit će se vremenski plan izrade navedenih detaljnih planova uređenja. Područja posebnih mjera uređivanja unutar područja Grada treba promatrati u okviru odredaba ovoga Plana, odnosno mjera uređivanja pojasa cestovnih i željezničkih prometnica, kao i način uređivanja terena unutar zaštitnih pojasa dalekovoda. Sve to se treba provoditi u sklopu važećih zakonskih propisa i standarda.

Zamjenjuje se i glasi:

Područja posebnih uvjeta korištenja dijelova Grada, obuhvaćaju područja predviđena za donošenje prostornih planova užih prostornih cjelina, odnosno detaljnih planova uređenja (DPU). Doneseni su Urbanistički plan uređenja (UPU) Županje, Urbanistički plan uređenja (UPU-a) za gospodarsko područje istočno od naselja Županja, a planira se izrada Detaljnog plana uređenja, odnosno Urbanističkog plana uređenja proširenja postojećeg groblja u Županji, Gospodarske zone Sječine. Ostali detaljniji planovi uređenja na području naselja Županja utvrdit će se kroz izradu Urbanističkog plana uređenja (UPU) Županje. Programom mjera za unapređenje stanja u prostoru Grada Županja odredit će se vremenski plan izrade navedenih detaljnih planova uređenja. Područja posebnih mjera uređivanja unutar područja Grada treba promatrati u okviru odredaba ovoga Plana, odnosno mjera uređivanja pojasa cestovnih i željezničkih prometnica, kao i način uređivanja terena unutar zaštitnih pojasa dalekovoda. Sve to se treba provoditi u sklopu važećih zakonskih propisa i standarda.

- U tekstualnom dijelu plana u poglavlju 3.4.1.2. Zaštita prirodnog i krajobraznog naslijeđa prostornim planom, u trećoj rečenici brišu se riječi koje glase: „i naseljem Štitar“.
- U tekstualnom dijelu Plana u poglavlju 3.4.1.3. Zaštićeni dijelovi prirode, podnaslov „PODRUČJA EKOLOŠKE MREŽE RH“ zamjenjuje se i glasi:

Na području Grada Županje nalaze se sljedeća područja ekološke mreže:

- **Područja očuvanja značajna za ptice - POP(Područja posebne zaštite - SPA):**

1. Spačvanski bazen HR1000006

- **Područja očuvanja značajna za vrste i stanišne tipove – POVS (Područja od značaja za zajednicu – SCI):**

1. Spačvanski bazen, HR2001414

2. Sava nizvodno od Hrušćice, HR2001311.

Osnovne mjere za očuvanje ciljnih vrsta ptica (i način provedbe mjera) u Područjima očuvanja značajnim za ptice (POP) propisane su Pravilnikom o ciljevima očuvanja i osnovnim mjerama za očuvanje ptica u području ekološke mreže (Narodne novine br. 15/2014).

Svi planovi, programi i zahvati koji mogu imati značajan negativan utjecaj na ciljne vrste i stanišne tipove područja ekološke mreže podliježu ocjeni prihvatljivosti za ekološku mrežu, sukladno članku 24. stavku 2. Zakona o zaštiti prirode (Narodne novine br. 80/13). Od zahvata koji mogu imati negativan utjecaj na područja ekološke mreže posebice treba izdvojiti eventualno planirane radove regulacije vodotoka, hidroelektrane, bioplinska postrojenja, centre za gospodarenje otpadom, intenzivno širenje i/ili formiranje novih građevinskih područja, obuhvatne infrastrukturne projekte/koridore, hidrotehničke i melioracijske zahvate, pristaništa, luke i razvoj turističkih zona.

Temeljem članka 24. stavka 2. Zakona o zaštiti prirode (Narodne novine br. 80/13) za sve planove, programe i zahvate koji mogu imati značajan negativan utjecaj na ciljne vrste i staništa te cjelovitost područja ekološke mreže, potrebno je provesti postupak ocjene prihvatljivosti za ekološku mrežu. Ukoliko se u postupku ocjene prihvatljivosti utvrdi da zahvat, unatoč predviđenim mjerama ublažavanja, ima značajan negativan utjecaj na ciljne vrste i stanišne tipove, zahvat je potrebno odbiti. Ukoliko ne postoje alternativna rješenja, ovakav zahvat moguće je dopustiti u slučaju kada je utvrđen prevladavajući javni interes (uključujući i onaj socijalne i gospodarske naravi), uz obvezu provedbe odgovarajućih kompezacijskih uvjeta.

- U tekstualnom dijelu Plana u poglavlju 3.4.1.3. Zaštićeni dijelovi prirode, podnaslov „PODRUČJA EKOLOŠKE MREŽE RH“ briše se kartogram ekološke mreže
- U tekstualnom dijelu plana u poglavlju 3.4.2.1. Zaštita kulturno povijesnih vrijednosti - identifikacija te popis kulturnih dobara, na kraju prve rečenice dodaje se tekst koji glasi: „u vrijeme dok je Grad Županja obuhvaćala i Općinu Štitar“.
- Na kraju poglavlja 3.4.2.1. Zaštita kulturno povijesnih vrijednosti - identifikacija te popis kulturnih dobara, dodaje se tekst koji glasi:

Sukladno podacima nadležnog Konzervatorskog odjela pribavljenih pri izradi IV. Izmjena i dopuna Plana, upisom u Registar kulturnih dobara, na području Grada Županje zaštićena, odnosno preventivno zaštićena su sljedeća kulturna dobra (Z-zaštićeno, P-preventivno zaštićeno):

1. u grupi crkvi i kapela:
 - 2.1.1. Crkva sv. Ivana Krstitelja, Veliki kraj 47, reg.broj Z-1186
2. u grupi javnih građevina:
 - 2.4.1. Nekadašnji graničarski čardak – sada Zgrada Muzeja, Savska 3 Županja Z-1187
 - 2.4.2. Zgrada bivše Osnovne škole, Bana J. Jelačića /Veliki kraj, Županja Z-1188
 - 2.4.3. Agencija - Zgrada muzeja, Savska 3 - Z-3947
 - 2.4.7. Zgrada gradske uprave, Ul. J.J.Strossmayera 1-reg.broj P-1392
 - 2.4.6. Zgrada suda, Veliki kraj 48- reg.broj P-4933
 - 2.4.5. Katna zgrada hotela Jelen, Ul. J.J.Strossmayera 2 -reg.broj P-4517
3. u grupi stambenih građevina :
 - 2.3.1. Kuća Nemeč, Veliki kraj 5, Županja Z-6092
4. u grupi memorijalnih područja i obilježja
 - 3.0.1. Kuća u kojoj je živio i radio radnički prvoborac Andrija Kozarac, Kolodvorska 35 R-230 –srušena u pripremi za brisanje
 - 3.0.2. Spomenik palim borcima NOR-a s kriptom, u parku, ŽupanjaR-0222 - srušen, u postupku revizije zaštite
5. u grupi arheoloških lokaliteta:
 - 4.0.1. Crne njive, prapovijesno arh . nalazište Z-5488
 - 4.0.2. Šlajs, Poloj, Savica, prapovijesno arh. nalazište Z-4974
 - 4.0.5. Dubovo, prapovijest i srednji vijek prapovijesno arh . nalazište Z-4706
 - 4.0.6. Velika greda – Lazine, prapovijesni lokalitet Z-5578.

Na području Grada Županja predlažu se za upis u Registar kulturnih dobara (PR) slijedeća kulturna dobra:

1. u grupi povijesnih naselja:
 - povijesna jezgra, Županja;
 - naselje Sladorana, Županja.
2. u grupi stambenih građevina:
 - Turska kuća, Veliki kraj, Županja;
 - Tradicijska kuća, Matije Gupca, Županja;
 - Stambena kuća, Veliki kraj, Županja;
 - Stambena kuća, Savska ulica, Županja.
3. u grupi javnih građevina:
 - zgrada željezničke postaje, Županja;

Kulturna dobra koja se štite odredbama ovoga Plana:

1. u grupi crkva i kapela:
 - kapela sv. Terezije, Županja;
 - kapela na groblju, Županja;
2. u grupi kapela poklonaca i raspela:
 - kapela poklonac, Veliki kraj, Županja;
 - kapela poklonac, Matije Gupca, Županja;
 - kapela poklonac, Josipa Jurja Strossmayera, Županja;
3. u grupi gospodarskih građevina:
 - stara ciglana, Županja;
4. u grupi memorijalna područja i obilježja:
 - gradsko groblje, Županja;
 - mauzolej Weinberger, groblje, Županja;
5. u grupi arheoloških lokaliteta:
 - Crkve Grede/Kučišta, Ul. maršala Tita, evid.broj E354
 - Zapadna Kusara, evid.broj E357
 - Dubrave, evid. Broj E21
 - Kamarevo, dio u Županji, a dio u Štitaru, rekognoscirano, evid.broj R99a

6. u grupi krajolika:
 - dolina rijeke Save (Štitar – Županja);
 - Virovi.

- U tekstualnom dijelu plana u poglavlju 3.4.2.2. Vrednovanje kulturno povijesnih vrijednosti: povijesna naselja i građevine, briše se tekst i slika koji glase:

Povijesno-prostorna organizacija-matrica naselja Štitar: na lokaciji Poloj, Šlajs, Savica prapovijesno naselje (brončano i kasno brončano te željezno doba), a na lokaciji Stari Štitar i Burum Štitar, srednjovjekovno raštrkano selo. 1717. god. selo Štitar potpada pod novosonovanu župu u Županjem Blatu. Župna crkva u Štitaru izgrađena 1817. god.



Vrednovanje: selo ima sve karakteristike tipa slavonskog ušorenog sela, očuvanu uličnu matricu, karakterističnu građevnu strukturu, novu izgradnju koja u većoj mjeri slijedi tradicionalni obrazac građenja, izuzev na krajevima ulica. Uz uske i dugačke parcele pojavljuju se i šire, gdje se kuća smještava dužim pročeljem na regulacijskoj liniji. Posebne vrijednosti u naselju su slikoviti poklonci obično smješteni na raskrižjima, crkva i vrlo kvalitetni primjeri tradicijske arhitekture.

- U tekstualnom dijelu plana u poglavlju 3.4.2.2. Vrednovanje kulturno povijesnih vrijednosti: povijesna naselja i građevine, briše se tekst i slika koji glase:
 Župna crkva sv. Mateja Apostola i Evanđeliste, Štitar
 Smještena u središtu naselja, sagrađena na mjestu stare drvene kapele, 1817. god. jednobrodna građevina s poligonarno zaključenom apsidom, zvonikom pokrivenog lukovicom iznad ulaznog pročelja te sakristijom uz sjeverno pročelje. Oblikovana je u duhu baroknog klasicizma; glavno pročelje raščlanjeno pilastrima u tri polja, centralno iznad vijenca završava timpanonom, a na bočnim se nalaze niše s kipovima sv. Bartola i sv. Andrije. Očuvani su oltari rad tirolskih majstora i majstora graditelja oltara J. Pellarinija iz Vinkovaca.



- U tekstualnom dijelu plana u poglavlju 3.4.2.3. Uvjeti zaštite povijesnih naselja (ili njihovih dijelova), briše se rečenica koja glasi:
Na kartografskom prikazu Prirodna i kulturna baština u mjerilu 1:25000 i na Planu građevnih područja u mjerilu 1:5000 ucrtane su građevine i cjeline kulturno-povijesnih vrijednosti naselja Štitar koje se štite na temelju Zakona o zaštiti kulturnih dobara, ali i temeljem ovoga Plana.
- U tekstualnom dijelu plana u poglavlju 3.4.2.3. Uvjeti zaštite povijesnih naselja (ili njihovih dijelova), brišuse sljedeće slike:
2.1.5. Kapela na groblju, Štitar
2.2.4. Kapela poklonac, na cesti prema groblju, Štitar
2.2.5. Kapela poklonac, Savska ulica, Štitar
2.2.6. Kapela poklonac, Štitar
2.2.7. Poklonac, Štitar
3.0.5. Groblje, Štitar
- U tekstualnom dijelu plana u poglavlju 3.4.2.3. Uvjeti zaštite povijesnih naselja (ili njihovih dijelova), u predzadnjem i zadnjem poglavlju, brišu se riječi koje glase:
„i Štitar“
„i naselje Štitar“
„i naselja Štitar“.
- U tekstualnom dijelu plana u poglavlju 3.4.2.4. Režimi zaštite unutar zona zaštite naselja, brišu se riječi koje glase:
„i naselja Štitar“.
- U tekstualnom dijelu plana briše se poglavlje i tekst koji glase:
3.4.2.7. Mjere zaštite spomen područja (groblja)
Značajna je ambijentalna cjelina staroga mjesnoga groblja u Štitaru, s kapelom, starim nadgrobnim spomenicima i križevima. Groblje treba održavati i čuvati u okviru prostorne organizacije i karakteristične plastike nadgrobnih obilježja. Potrebe za širenjem groblja treba rješavati u dijelu njegove manje ekspozicije (iza staroga groblja), uz očuvanje cjelovitosti postojećega groblja. Sve zahvate koji se odnose na obnovu i rekonstrukciju postojeće strukture groblja moguće je rješavati na način očuvanja povijesno vrijednih nadgrobnih spomenika i hortikulturne obrade.
- U naslovu: "3.5. Razvoj infrastrukturnih sustava" podnaslov: "3.5.1. Promet i telekomunikacije" se zamjenjuje podnaslovom "3.5.1. Promet i elektroničke komunikacije".
- U pasusu 2., tekst pod podnaslovom: "3.5.1.1. Cestovni promet" briše se rečenica koja glasi:
"Tu je još i pet županijskih cesta (Ž4170, Ž4218, Ž46042, Ž46043 i Ž46045).",
i zamjenjuje novom rečenicom koja glasi:
"Tu su još i četiri trase drugih javnih cesta (Ž4170 i Ž4218, te L46042 i L46043).".

- U istom pasusu briše se dio rečenice koji glasi:
"Izgradnjom korigirane trase županijske ceste Ž4218 od Štitara do spoja s državnom cestom D55.",
i zamjenjuje novim tekstom koji glasi:
"Izgradnjom korigirane trase županijske ceste Ž4218 južno od Štitarske ulice do spoja s državnom cestom D55".
- Podnaslov: "3.5.1.2. Pošta i telekomunikacije" se zamjenjuje novim podnaslovom: "3.5.1.2. Pošta i elektroničke komunikacije".
- U cijelom tekstu pod podnaslovom: "3.5.1.2. Pošta i elektroničke komunikacije" pojam: "telekomunikacije" zamjenjuje se pojmom: "elektroničke komunikacije" u odgovarajućem padežu.
- U pasusu 1., teksta pod podnaslovom: "3.5.1.2. Pošta i elektroničke komunikacije" briše se zadnji dio prve rečenice koji glasi:
" i Štitar".
- Pod istim podnaslovom u pasusu 2., briše se rečenica koja glasi: "Područna centrala postoji u Županji i Štitaru" i zamjenjuje novom koja glasi: "Područna centrala postoji u Županji."
- Zadnji pasus teksta pod podnaslovom: "3.5.1.2. Pošta i elektroničke komunikacije" se briše i zamjenjuje novim tekstom koji glasi:
"Na području Grada nalaze se dvije postojeće bazne stanice elektroničkih komunikacija u pokretnoj mreži. Na području Grada planirana je jedno područje za postavljanje samostojećeg antenskog stupa. Na postojećim zgradama i građevinama na području Grada moguće je postavljanje antenskih prihвата u skladu s posebnim propisima."
- U tekstu naslova "3.5.3.1. Vodoopskrba" u trećem odlomku, peta rečenica mijenja se na način da se brišu riječi "(Županja)" i "(Štitar)", tako da sada rečenica glasi:
"U istočnom dijelu grada već se nalaze crpna stanica, uređaj za pročišćavanje pitke vode i hidrostanica."
- U tekstu naslova "3.5.3.3. Zaštita voda, u posljednjem odlomku, u alineji 2., brišu se riječi "svih naselja" i "a osobito uvjeta za međusobno povezivanje sustava obližnjih naselja i njihovo priključenje na uređaj za pročišćavanje otpadnih voda", tako da ta alineja sada glasi:
"- izraditi projektnu dokumentaciju kojom bi se odredili uvjeti izgradnje sustava odvodnje na području Grada".

- U tekstualnom dijelu Plana, u tekstu pod naslovom: "3.6. POSTUPANJE S OTPADOM" dio teksta koji glasi:

"Po otvaranju *Regionalnog odlagališta*, odlagalište otpada "stara Ciglana" u Županji će se zatvoriti, a na istoj lokaciji će se organizirati pretovarna stanica, reciklažno dvorište te odlagalište II kategorije, a sve prema projektu *Plan zatvaranja gradskog odlagališta otpada- Županja* koji je izrađen 2004 u IPZ "Uniprojekt MCF" iz Zagreba. Nadležno Ministarstvo je izdalo pozitivno rješenje o prihvatljivosti zahvata na *Studiju ciljanog sadržaja o utjecaju na okoliš "Gradskog odlagališta u Županji"* (izrađenoj u kolovozu 2005) – *Sanacija gradskog odlagališta komunalnog otpada Grada Županja* 21.07.2006, (klasa UP/I/351-03/06-02/0125, urbroj: 531-08-03-1-LP/DR-06-13).

Za potrebe prihvata do uporabe građevnog otpada s područja Grada Županje određena je lokacija u jugozapadnom dijelu Grada, na dijelu k.č.br. 2992/2 k.o. Županja."

Zamjenjuje se i glasi:

"Komunalni otpad koji se prikuplja na području Grada odlaže se na odlagalištu komunalnog otpada u sanaciji "Stara ciglana". Ovo odlagalište je privremenog karaktera i zatvoriti će se nakon što profunkcionira sustav regionalnog (ili županijskog) odlagališta otpada s odvoženjem otpada van prostora Grada.

Uz odlagalište otpada planirano je formiranje Gradskog reciklažnog dvorišta, reciklažnog dvorišta građevnog otpada te pretovarne stanice/sabirnice.

Reciklažno dvorište je namijenjeno odvojenom prikupljanju manjih količina pojedinih vrsta otpada iz kućanstava: problematičnog otpada, otpadnog papira, metala, stakla, plastike, tekstila te krupnog (glomaznog) otpada.

Reciklažno dvorište građevnog otpada je namijenjeno razvrstavanju, mehaničkoj obradi i privremenom skladištenju građevnog otpada.

Pretovarna stanica/sortirница je građevina za skladištenje, razvrstavanje, pripremu i pretovar otpada namijenjenog prijevozu prema mjestu njegove uporabe ili zbrinjavanja".

- U tekstu pod naslovom "3.6. POSTUPANJE S OTPADOM" se na kraju postojećeg teksta dodaje novi tekst, koji glasi:

"U skladu sa zakonom određenim vrstama građevina za gospodarenje otpadom, građevine od lokalnog značaja se mogu graditi unutar površina gospodarske namjene".

3. ODREDBE ZA PROVOĐENJE

Odredbe za provođenje PPUG Županja se mijenjaju kako slijedi:

Članak 4. *

U članku 3., stavak (1) koji glasi:

"(1) Plan se donosi za područje Grada Županja, koja sadrži dva (2) naselja: (sukladno Zakonu o područjima županija, gradova i Grad u Republici Hrvatskoj, NN broj: 90/92.)."

Zamjenjuje se i glasi:

"(1) Plan se donosi za područje Grada Županja, koja sadrži jedno (1) naselje: (sukladno Zakonu o područjima županija, gradova i Grad u Republici Hrvatskoj, NN broj: 86/06.)."

U članku 3., stavak (2) briše se tekst koji glasi:

"Naslovi Kartograma su slijedeći:

1. POLAZIŠTA PLANIRANJA
 - 1-1. Zemljopisni položaj Grada
 - 1-2. Sustav naselja i administrativnih sjedišta
 - 1-3. Demografski podatci
 - 1-4a. Prirodni resursi - kakvoća tla
 - 1-4b. Prirodni resursi -vegetacijski pokrov
2. OSNOVE PROSTORNOGA RAZVOJA I UREĐENJA
 - 2-1. Način korištenja prostora
3. INFRASTRUKTURNI SUSTAVI I MREŽE
 - 3-1. Promet
 - 3-2. Pošta i telekomunikacije
 - 3-3. Cijevni transport plina
 - 3-4. Elektroenergetika
 - 3-5. Vodoopskrba, odvodnja otpadnih voda i vodno gospodarstvo
4. UVJETI KORIŠTENJA I ZAŠTITE PROSTORA
 - 4-1. Zaštita prirodnih i krajobraznih vrijednosti
 - 4-2. Zaštita kulturno-povijesnih vrijednosti
 - 4-3. Predjeli za koje je obvezna izrada detaljnijih prostornih planova"

U članku 3., naslov karte koji glasi:

"2.B.: "Pošta i telekomunikacije" "

zamjenjuju se novim koji glasi:

"Pošta i elektroničke komunikacije"

Članak 5.

U naslovu: "1.1. Građevine od važnosti za Državu i Županiju" u članku 5., na kraju stavka 1., dodaje se nova alineja "g)" koja glasi:

"g) elektroničke komunikacije"

Članak 6.

Članak 37., stavak (1) koji glasi:

* Članci Odredbi za provođenje započinju brojem 4 radi usklađenosti brojeva članaka s Odlukom o donošenju

"(1) Novoplanirana obiteljska kuća na području Štitara i izvan UPU-a ne može biti manja od 60,0 m², dok unutar UPU-a ne manja od 70,0 m² bruto razvijene površine."

Zamjenjuje se i glasi:

"(1) Novoplanirana obiteljska kuća izvan UPU-a ne može biti manja od 60,0 m², dok unutar UPU-a ne manja od 70,0 m² bruto razvijene površine."

Članak 7.

U članku 40., stavak (2) koji glasi:

"(2) Na građevnoj čestici stambene zgrade, a odvojeno od nje, može se graditi jedna manja poslovna građevina čiste i tihe djelatnosti veličine do 49% bruto razvijene površine stambene zgrade, bez nepovoljnih utjecaja na okolne građevine, ili jedna manja poslovna zgrada s potencijalno nepovoljnim utjecajem na okolne građevine veličine do 49% bruto razvijene površine stambene građevine, sljedećih namjena:

- sve vrste radionica za popravak i servisiranje vozila,
- sve vrste radionica za obradu metala i drveta,
- praonice vozila.

Građevine s potencijalnim izvorima zagađenja mogu se graditi samo u rubnim dijelovima naselja Štitar, odnosno rubnim dijelovima Županje (izvan obuhvata GUP-a). Moraju biti udaljene najmanje 30,0 m od najbližeg regulacijskog pravca. Navedena udaljenost se odnosi se na samu prostoriju u kojoj se obavlja djelatnost, dok se ostale prostorije čiste i tihe namjene mogu smjestiti i bliže. Postojeće građevine unutar GUP-a, i unutar GP naselja Štitar mogu se rekonstruirati samo unutar postojećih gabarita i to samo kod poboljšanja uvjeta rada."

Zamjenjuje se i glasi:

"(2) Na građevnoj čestici stambene zgrade, a odvojeno od nje, može se graditi jedna manja poslovna građevina čiste i tihe djelatnosti veličine do 49% bruto razvijene površine stambene zgrade, bez nepovoljnih utjecaja na okolne građevine, ili jedna manja poslovna zgrada s potencijalno nepovoljnim utjecajem na okolne građevine veličine do 49% bruto razvijene površine stambene građevine, sljedećih namjena:

- sve vrste radionica za popravak i servisiranje vozila,
- sve vrste radionica za obradu metala i drveta,
- praonice vozila.

Građevine s potencijalnim izvorima zagađenja mogu se graditi samo u rubnim dijelovima Županje (izvan obuhvata UPU-a Županje). Moraju biti udaljene najmanje 30,0 m od najbližeg regulacijskog pravca. Navedena udaljenost se odnosi se na samu prostoriju u kojoj se obavlja djelatnost, dok se ostale prostorije čiste i tihe namjene mogu smjestiti i bliže. Postojeće građevine unutar UPU-a mogu se rekonstruirati samo unutar postojećih gabarita i to samo kod poboljšanja uvjeta rada."

Članak 8.

U članku 41., stavak (2) koji glasi:

"(2) Građevine s potencijalnim izvorima zagađenja mogu se graditi samo u rubnim dijelovima naselja Štitar, odnosno rubnim dijelovima Županje (izvan obuhvata UPU-a). Moraju biti udaljene najmanje 30,0 m od najbližeg regulacijskog pravca. Navedena udaljenost se odnosi se na samu prostoriju u kojoj se obavlja djelatnost, dok se ostale prostorije čiste i tihe namjene mogu smjestiti i bliže. Postojeće građevine unutar UPU-a, i unutar GP naselja Štitar mogu se rekonstruirati samo unutar postojećih gabarita i to samo kod poboljšanja uvjeta rada."

Zamjenjuje se i glasi:

"(2) Građevine s potencijalnim izvorima zagađenja mogu se graditi samo u rubnim dijelovima Županje (izvan obuhvata UPU-a). Moraju biti udaljene najmanje 30,0 m od najbližeg regulacijskog pravca. Navedena udaljenost se odnosi se na samu prostoriju u kojoj se obavlja djelatnost, dok se ostale prostorije čiste i tihe namjene mogu smjestiti i bliže. Postojeće građevine unutar UPU-a, mogu se rekonstruirati samo unutar postojećih gabarita i to samo kod poboljšanja uvjeta rada."

Članak 9.

U članku 46., stavku (1) brišu se riječi:

"odnosno u sklopu jednoga poljodjelskoga domaćinstva unutar građevnog područja naselja Štitar"

Članak 10.

U članku 48., stavku (2) brišu se riječi:

", odnosno područja mješovite namjene u središtu naselja Štitar."

Članak 11.

U članku 50., stavku (1) brišu se riječi:

„i središnjem dijelu naselja Štitar“

Članak 12.

U članku 52., stavku (2) brišu se riječi:

„u Štitaru i“.

Članak 13.

Iza članka 74., naslov: "5.5. Pošta i javne telekomunikacije" zamjenjuje se novim koji glasi: "5.5. Pošta i elektroničke komunikacije"

Članak 14.

Tekst članka 75., se briše i zamjenjuje novim koji glasi:

"Raspored poštanskih ureda i položaj trasa telefonskih vodova i uređaja određen je na grafičkom listu br. 2b. "Pošta i elektroničke komunikacije" u mjerilu 1:25.000.

Razvoj elektroničke komunikacijske mreže obuhvaća građenje elektroničke komunikacijske infrastrukture i povezane opreme neophodne za pružanje elektroničkih komunikacijskih usluga. Elektronička komunikacijska infrastruktura i povezana oprema može se graditi unutar i izvan građevinskih područja, u skladu s posebnim propisima.

Gradnja i/ili rekonstrukcija elektroničke komunikacijske infrastrukture i druge povezane opreme za međunarodno, magistralno i međumjesno povezivanje u nepokretnoj elektroničkoj komunikacijskoj mreži planira se podzemno sljedeći koridor prometnica, željezničkih pruga i drugih vrsta infrastrukture. Iznimno, zbog bitnog skraćivanja trase, prostornih ograničenja i sl., koridor elektroničke komunikacijske infrastrukture može se planirati i izvan koridora prometnice, željezničkih pruga i drugih vrsta infrastrukture, vodeći prava u pravu vlasništva.

Osim planom naznačenih postojećih vodova i planiranih koridora nepokretne komunikacijske mreže, moguće je graditi i druge koridore nepokretne komunikacijske mreže i/ili rekonstruirati postojeće vodove u skladu s Odredbama ovog Plana i važećim propisima, a temeljem projektne dokumentacije.

Za izgrađenu elektroničku komunikacijsku infrastrukturu za pružanje javnih komunikacijskih usluga putem elektroničkih komunikacijskih vodova moguća je dogradnja ili rekonstrukcija te eventualno proširenje radi implementacije novih tehnologije i/ili kolokacija, odnosno potreba novih operatora, vodeći računa o pravu zajedničkog korištenje od stranu svih operatora.

U građevinskom području u pravilu se planira gradnja kabelske kanalizacije bez obzira na broj planiranih kabela elektroničke komunikacijske mreže. Iznimno na području naselja elektronički komunikacijski vodovi mogu se graditi i/ili rekonstruirati i nadzemno.

Trase elektroničkih komunikacijskih vodova planiraju se podzemno i/ili nadzemno u zonama pješačkih staza ili zelenih površina, gdje god je to moguće, ili prema načelu gradnje integrirane infrastrukture.

Elektronička komunikacijska infrastruktura i povezana oprema pokretne komunikacijske mreže prema načinu postavljanja dijeli se na elektroničku komunikacijsku infrastrukturu i povezanu opremu na postojećim građevinama (antenski prihvat) i elektroničku komunikacijsku infrastrukturu i povezanu opremu sa samostojećim antenskim stupovima.

Samostojeći antenski stupovi za postavljanje elektroničke komunikacijske infrastrukture i povezane opreme po konstrukciji izvode se kao rešetkasti antenski stupovi i štapni stupovi.

Raspored samostojećih antenskih stupova prikazan je na kartografskom prikazu broj 2.B. Pošta i elektroničke komunikacije na sljedeći način:

- postojeći samostojeći antenski stupovi, simbolom na lokaciji prema stvarnim koordinatama istog,
- područjem za smještaj samostojećeg antenskog stupa s radijusom od 1500 m.

Unutar područja za smještaj samostojećeg antenskog stupa uvjetuje se gradnja samostojećeg antenskog stupa takvih karakteristika da može prihvatiti više operatora, a prema projektu koji je potvrđen rješenjem Ministarstva zaštite okoliša, prostornog uređenja i graditeljstva.

Iznimno od prethodnog stavka ove točke, unutar granica građevinskog područja naselja gradskog karaktera i u izdvojenim građevinskim područjima ugostiteljsko-turističke odnosno športsko-rekreacijske namjene, nije dozvoljena izgradnja rešetkastih antenskih stupova već samo štapnih stupova visine do 30m.

Ukoliko je unutar područja za smještaj samostojećeg antenskog stupa već izgrađen samostojeći antenski stup/stupovi, tada je moguća izgradnja još samo jednog dodatnog zajedničkog stupa za ostale operatore/operatora.

Nije dozvoljeno postavljanje samostojećih antenskih stupova unutar zaštitnog pojasa državnih cesta kao ni unutar koridora planiranih državnih cesta odnosno željeznica.

Dopušteno je postavljanje elektroničke komunikacijske infrastrukture i povezane opreme na postojećim građevinama u suglasju s ishodenim posebnim uvjetima pravnih osoba s javnim ovlastima po posebnim propisima, a sve u skladu i s dokumentima prostornog uređenja predmetne jedinice lokalne samouprave.

U koridorima planiranih trasa dalekovoda naponskog nivoa 110 kV i više ne mogu se graditi samostojeći antenski stupovi mobilnih telekomunikacijskih mreža.

Izgradnja elektroničke komunikacijske infrastrukture u zoni aerodroma dopuštena je samo ako se aeronautičkom studijom dokaže da ista ne probija zaštitne ravnine aerodroma, a sve u skladu s ICAO dokumentom Annex 14, Aerodromes.

Prilikom određivanja lokacija i izgradnje građevina elektroničke komunikacijske infrastrukture, potrebno je poštivati posebne uvjete od interesa obrane vezano za zone posebne namjene i zaštićene i sigurnosne zone vojnih objekata koji su definirani Prostornim planom Vukovarsko-srijemske županije, odnosno prostornim planom uređenja grada.

U postupcima ishodenja dozvola za gradnju objekata elektroničkih pokretnih komunikacija potrebno je ishoditi posebne uvjete i suglasnost MORH-a.

Nisu dopušteni zahvati postavljanja samostojećih antenskih stupova na područjima arheoloških zona i lokaliteta. Za zahvate na ostalim arheološkim područjima i lokalitetima upisanim u Registar ili zaštićenim na osnovi prostornog plana nužna su prethodna arheološka istraživanja, napose ako su neophodna za određivanje uvjeta zaštite kulturnoga dobra. Usto, na potencijalnim arheološkim područjima obvezan je arheološki nadzor, te neophodna zaštitna iskopavanja.

Samostojeće antenske stupove na postojećim lokacijama, osobito one postavljene bez prethodnoga odobrenja, koji izravno fizički ili vizualno degradiraju kulturno dobro, odnosno kulturno-povijesne vrijednosti prostora, potrebno je dislocirati ili rekonstruirati, ako je to moguće, prema uvjetima nadležnoga konzervatorskog odjela.

Postavljanje novih samostojećih antenskih stupova na području kulturnoga dobra eventualno će biti moguće ukoliko ne zadire u povijesnu strukturu toga dobra i ukoliko vizualno ne narušava kulturno dobro.

Ako se prilikom građevinskih radova u vezi s postavljanjem novoga samostojećeg antenskog stupa naiđe na arheološki nalaz treba postupiti prema čl. 45. važećeg Zakona o zaštiti i očuvanju kulturnih dobara.

Potrebno je izbjegavati lociranje samostojećih antenskih stupova u dometu glavnih točaka promatranja (vidikovci, odmorišta, prilazni putovi) kulturno-povijesnih vrijednosti, posebno u dometu kulturno-povijesnih prostornih dominanti.

U područjima gdje napajanje radijske opreme kablovima ili zračnim vodovima može znatno destruirati povijesnu strukturu kulturnoga dobra ili njegovu vizuru moguća je primjena alternativnoga izvora energije (solarnog, vjetro-solarnog i sl.) u dogovoru s nadležnim konzervatorskim odjelom.

Za pristup samostojećim antenskim stupovima u najvećoj mogućoj mjeri koristiti i održavati trase povijesnih kolnih putova i pješačkih staza.

Prilikom određivanja lokacija i izgradnje građevina elektroničke komunikacijske infrastrukture, potrebno je pridržavati se sljedećih mjera zaštite prirode:

- izbjegavati smještaj i planiranje samostojećih antenskih stupova na područjima zaštićenim temeljem Zakona o zaštiti prirode, a posebice na područjima zaštićenim u kategoriji (nacionalni park, strogi rezervat), posebni rezervat te ostalim kategorijama ukoliko zaštićeno područje obuhvaća malu površinu,
- ukoliko je zbog postizanja osnovne pokrivenosti nemoguće izbjeći planiranje i izgradnju samostojećih antenskih stupova na zaštićenom području isti se trebaju planirati rubno odnosno ne smiju se planirati na istaknutim i krajobrazno vrijednim lokacijama i vrhovima uzvisina,
- na prostoru velikih zaštićenih područja planirati minimalni broj stupova koji omogućava pokrivenost,
- pristupni put do samostojećeg antenskog stupa ne smije se asfaltirati,
- tipski objekt za smještaj opreme projektirati na način da se koriste materijali i boje prilagođene prostornim obilježjima okolnog prostora i tradicionalnoj arhitekturi (žbukana pročelja, dvostrešni kosi krov prekriven crijepom i dr.),
- na novoj lokaciji samostojeći antenski stup treba biti takovih karakteristika da može prihvatiti više operatera,
- ukoliko je na planiranoj lokaciji već izgrađen samostojeći antenski stup koji ne može prihvatiti druge operatere novi stup se ne može graditi na udaljenosti manjoj od 1000-3000 m ovisno o uvjetima prostora,
- za planirane samostojeće antenske stupove na područje ekološke mreže (Uredba o proglašenju ekološke mreže koji sami ili s drugim zahvatima mogu imati značajan utjecaj na područje ekološke mreže treba ocijeniti, sukladno Zakonu o zaštiti prirode, njihovu prihvatljivost za ekološku mrežu odnosno na ciljeve očuvanja tog područja ekološke mreže.“

Članak 15.

Članak 84., koji glasi:

"(1) Na području Grada Županja upisom u Registar nepokretnih kulturnih dobara (R) zaštićena su slijedeća kulturna dobra:

- | | |
|--|---|
| <ul style="list-style-type: none"> - u grupi crkvi i kapela: - u grupi javnih građevina: | <p>Župna crkva Mučeništva sv. Ivana Krstitelja, Županja.
nekadašnji čardak (Zavičajni muzej), Županja;
zgrada stare škole, Županja;
zgrada bivše Agencije, Županja.</p> |
| <ul style="list-style-type: none"> - u grupi gospodarskih građevina: | <p>ambar, Savska ulica 44, Štitar.</p> |

- u grupi memorijalnih područja i obilježja: kuća A. Kozarca, Kolodvorska 35, Županja;
spomenik palim borcima u parku, Županja.
 - u grupi arheoloških lokaliteta: Crne njive, prapovijesno naselje;
Šlajs, Poloj, Savica, prapovijesno naselje;
Košno-Dubov, prapovijest i srednji vijek
(u postupku registracije);
Velika greda – Lazine, prapovijesni lokalitet.
- (2) Na području Grada Županja Rješenjem o preventivnoj zaštiti (P) zaštićena su slijedeća kulturna dobra:
- u grupi crkvi i kapela: Župna crkva sv. Mateja Apostola i Evanđeliste, Štitar.
- (3) Na području Grada Županja predlažu se za upis u Registar kulturnih dobara (PR) slijedeća kulturna dobra:
- u grupi povijesnih naselja: povijesna jezgra, Županja;
naselje *Sladorana*, Županja.
 - u grupi stambenih građevina: kuća Nemeč, Veliki kraj, Županja;
Turska kuća, Veliki kraj, Županja;
Tradicijska kuća, Matije Gupca, Županja;
Stambena kuća, Veliki kraj, Županja;
Stambena kuća, Savska ulica, Županja.
 - u grupi javnih građevina: zgrada željezničke postaje, Županja;
- (4) Kulturna dobra koja se štite odredbama ovoga Plana:
- u grupi povijesnih naselja: središte naselja, Štitar.
 - u grupi crkvi i kapela: kapela sv. Terezije, Županja;
kapela na groblju, Županja;
kapela na groblju, Štitar.
 - u grupi kapela poklonaca i raspela: kapela poklonac, Veliki kraj, Županja;
kapela poklonac, Matije Gupca, Županja;
kapela poklonac, Josipa Jurja Strossmayera, Županja;
kapela poklonac na cesti prema groblju, Štitar;
kapela poklonac, Savska ulica, Štitar;
kapela poklonac, Štitar;
poklonac, Štitar.
 - u grupi gospodarskih građevina: stara ciglana, Županja.
 - u grupi memorijalna područja i obilježja: gradsko groblje, Županja;
mauzolej Weinberger, groblje, Županja;
groblje, Štitar.
 - u grupi arheoloških lokaliteta: stari Štitar, srednjovjekovno naselje;
staro groblje Štitar, srednji vijek.
 - u grupi krajolika: dolina rijeke Save (Štitar – Županja);
Virovi."

Zamjenjuje se i glasi:

"(1) Upisom u Registar kulturnih dobara, na području Grada Županje zaštićena, odnosno preventivno zaštićena su sljedeća kulturna dobra (Z-zaštićeno, P-preventivno zaštićeno):

1. u grupi crkvi i kapela:
 - 2.1.1. Crkva sv. Ivana Krstitelja, Veliki kraj 47, reg.broj Z-1186
2. u grupi javnih građevina:
 - 2.4.1. Nekadašnji graničarski čardak – sada Zgrada Muzeja, Savska 3 Županja Z-1187
 - 2.4.2. Zgrada bivše Osnovne škole, Bana J. Jelačića /Veliki kraj, Županja Z-1188
 - 2.4.3. Agencija - Zgrada muzeja, Savska 3 Z-3947
 - 2.4.7. Zgrada gradske uprave, Ul. J.J.Strossmayera 1-reg.broj P-1392
 - 2.4.6. Zgrada suda, Veliki kraj 48- reg.broj P-4933
 - 2.4.5. Katna zgrada hotela Jelen, Ul. J.J.Strossmayera 2 -reg.broj P-4517
3. u grupi stambenih građevina :
 - 2.3.1. Kuća Nemeč, Veliki kraj 5, Županja Z-6092
4. u grupi memorijalnih područja i obilježja
 - 3.0.1. Kuća u kojoj je živio i radio radnički prvoborac Andrija Kozarac, Kolodvorska 35 R-230 –srušena u pripremi za brisanje

- 3.0.2. Spomenik palim borcima NOR-a s kriptom, u parku, ŽupanjaR-0222 - srušen , u postupku revizije zaštite

5. u grupi arheoloških lokaliteta:

- 4.0.1. Crne njive, prapovijesno arh . nalazište Z-5488
- 4.0.2. Šlajs, Poloj, Savica, prapovijesno arh. nalazište Z-4974
- 4.0.5. Dubovo, prapovijest i srednji vijek prapovijesno arh . nalazište Z-4706
- 4.0.6. Velika greda – Lazine, prapovijesni lokalitet Z-5578.

(2) Na području Grada Županja predlažu se za upis u Registar kulturnih dobara (PR) slijedeća kulturna dobra:

1. u grupi povijesnih naselja:
 - povijesna jezgra, Županja;
 - naselje *Stadorana*, Županja.
2. u grupi stambenih građevina:
 - Turska kuća, Veliki kraj, Županja;
 - Tradicijska kuća, Matije Gupca, Županja;
 - Stambena kuća, Veliki kraj, Županja;
 - Stambena kuća, Savska ulica, Županja.
3. u grupi javnih građevina:
 - zgrada željezničke postaje, Županja;

(3) Kulturna dobra koja se štite odredbama ovoga Plana:

1. u grupi crkva i kapela:
 - kapela sv. Terezije, Županja;
 - kapela na groblju, Županja;
2. u grupi kapela poklonaca i raspela:
 - kapela poklonac, Veliki kraj, Županja;
 - kapela poklonac, Matije Gupca, Županja;
 - kapela poklonac, Josipa Jurja Strossmayera, Županja;
3. u grupi gospodarskih građevina:
 - stara ciglana, Županja
4. u grupi memorijalna područja i obilježja:
 - gradsko groblje, Županja;
 - mauzolej Weinberger, groblje, Županja;
5. u grupi arheoloških lokaliteta:
 - Crkve Grede/Kučišta, Ul. maršala Tita, evid.broj E354
 - Zapadna Kusara, evid.broj E357
 - Dubrave, evid. broj E21
 - Kamarevo, dio u Županji, a dio u Štitaru, rekognoscirano, evid.broj R99a
6. u grupi krajolika:
 - dolina rijeke Save (Štitar – Županja);
 - Virovi."

Članak 16.

U članku 85., stavku (1) brišu se riječi:

„i Štitar“

Članak 17.

U članku 87., stavak (1) riječi:

"Konzervatorski odjel u Osijeku"

Zamjenjuju se riječima:

"nadležnog konzervatorskog odjela".

U članku 87., stavak (7) koji glasi:

"(7) Na području Grada Županje se prema Uredbi o proglašenju ekološke mreže („Narodne novine” br: 109/07) nalazi četiri područja Nacionalne ekološke mreže:

- "Spačvanski bazen" (HR1000006) međunarodno važno područje za ptice;
- "Sava - Štitar" (HR2000431) područje važno za divlje svojte i stanišne tipove;
- "Sava" (HR2001116) područje važno za divlje svojte i stanišne tipove i
- "Spačvanski bazen" (HR5000006) područje važno za ptice te ostale svojte i staništa.

Sukladno posebnom zahtjevu Ministarstva kulture, Uprave za zaštitu prirode, utvrđuju se sljedeći uvjeti i mjere zaštite za područje Ekološke mreže:

- Prirodu je potrebno štiti kroz očuvanje biološke i krajobrazne raznolikosti te zaštitu prirodnih vrijednosti, a to su zaštićena područja, zaštićene svojte te zaštićeni minerali i fosili.
- U cilju očuvanja prirodne biološke i krajobrazne raznolikosti treba očuvati područja prekrivena autohtonom vegetacijom, postojeće Šumske površine, Šumske rubove, živice koje se nalaze između obradivih površina, te zabraniti njihovo uklanjanje; treba izbjegavati velike poljoprivredne površine zasijane jednom kulturom; osobito treba štiti područja prirodnih vodotoka i vlažnih livada kao ekološki vrijednih područja.
- Očuvati raznolikost staništa na vodotocima (neutvrđene obale, sprudovi, brzaci, slapovi) i povoljnu dinamiku voda (meandriranje, prenošenje i odlaganje nanosa, povremeno prirodno plavljenje rukavaca i dr.).
- Prilikom zahvata na uređenju i regulaciji vodotoka sa ciljem sprečavanja štetnog djelovanja voda (nastanak bujica, poplava i erozije) treba prethodno snimiti postojeće stanje te planirati zahvat na način da se zadrži doprirodno stanje vodotoka.
- U cilju očuvanja krajobraznih vrijednosti mora se izvršiti analiza krajobraza, istaknuti posebnosti krajobraza, te u skladu s tim planirati izgradnju koja neće narušiti izgled krajobraza, a osobito štiti od izgradnje panoramski vrijedne točke te vrhove uzvisina.
- Pri oblikovanju građevina (posebice onih koje se mogu graditi izvan naselja) treba koristiti materijale i boje prilagođene prirodnim obilježjima okolnog prostora i tradicionalnoj arhitekturi.
- Pri planiranju gospodarskih djelatnosti, treba osigurati racionalno korištenje neobnovljivih prirodnih dobara, te održivo korištenje obnovljivih prirodnih izvora.
- Korištenje prirodnih dobara treba provoditi temeljem planova gospodarenja prirodnim dobrima koji moraju sadržavati uvjete zaštite prirode nadležnog tijela državne uprave.
- Pošumljavanje, ukoliko se provodi, potrebno je vršiti autohtonim vrstama, uzgojne radove provoditi na način da se iz degradacijskog oblika šuma postepeno prevodi u visoki uzgojni oblik.
- Na spomeniku prirode te u njegovoj neposrednoj blizini koja čini dio zaštićenog područja nisu dopušteni zahvati ni radnje kojima bi se narušile vrijednosti zbog kojih je zaštićen.
- U postupku izdavanja lokacijske dozvole za zahvate na području zaštićenih dijelova prirode te za sve zahvate i radnje u zaštićenom području potrebno je, sukladno Zakonu o zaštiti prirode („Narodne novine” br: 70/05 i 139/08), ishoditi uvjete zaštite prirode odnosno dopuštenje od tijela državne uprave ili upravnog tijela u županiji, nadležnog za poslove zaštite prirode.
- Za planirani zahvat u području ekološke mreže, koji sam ili sa drugim zahvatom može imati značajan utjecaj na ciljeve očuvanja i cjelovitost područja ekološke mreže treba ocijeniti prihvatljivost zahvata za ekološku mrežu."

Zamjenjuje se i glasi:

"(7) Na području Grada Županje nalaze se sljedeća područja ekološke mreže:

- Područja očuvanja značajna za ptice - POP (Područja posebne zaštite - SPA):

1. Spačvanski bazen HR1000006

- Područja očuvanja značajna za vrste i stanišne tipove - POVS (Područja od značaja za Zajednicu - SCI):

1. Spačvanski bazen, HR2001414
2. Sava nizvodno od Hrušćice, HR2001311

Osnovne mjere za očuvanje ciljnih vrsta ptica (i način provedbe mjera) u Područjima očuvanja značajnim za ptice (POP) propisane su Pravilnikom o ciljevima očuvanja i osnovnim mjerama za očuvanje ptica u području ekološke mreže (Narodne novine br. 15/2014).

Svi planovi, programi i zahvati koji mogu imati značajan negativan utjecaj na ciljne vrste i stanišne tipove područja ekološke mreže podliježu ocjeni prihvatljivosti za ekološku mrežu, sukladno članku 24. stavku 2. Zakona o zaštiti prirode (Narodne novine br. 80/13). Od zahvata koji mogu imati negativan utjecaj na područja ekološke mreže posebice treba izdvojiti eventualno planirane radove regulacije vodotoka, hidroelektrane, biopliniska postrojenja, centre za gospodarenje otpadom, intenzivno širenje i/ili formiranje novih građevinskih područja, obuhvatne infrastrukturne projekte/koridore, hidrotehničke i melioracijske zahvate, pristaništa, luke i razvoj turističkih zona.

Temeljem članka 24. stavka 2. Zakona o zaštiti prirode (Narodne novine br. 80/13) za sve planove, programe i zahvate koji mogu imati značajan negativan utjecaj na ciljne vrste i staništa te cjelovitost područja ekološke mreže, potrebno je provesti postupak ocjene prihvatljivosti za ekološku mrežu. Ukoliko se u postupku ocjene prihvatljivosti utvrdi da zahvat, unatoč predviđenim mjerama ublažavanja, ima značajan negativan utjecaj na ciljne vrste i stanišne tipove, zahvat je potrebno odbiti. Ukoliko ne postoje alternativna rješenja, ovakav zahvat moguće je dopustiti u slučaju kada je utvrđen prevladavajući javni interes (uključujući i onaj socijalne i gospodarske naravi), uz obvezu provedbe odgovarajućih kompezacijskih uvjeta."

Članak 18.

Članak 94., stavak (4) koji glasi:

"(4) Privremeno odlagalište otpada je na lokaciji „stara Ciglana“ u Županji. Središnje odlagalište komunalnog otpada planira se na *Regionalnom odlagalištu* (Vukovarsko-srijemske i Osječko-Baranjske županije). Po otvaranju *Regionalnog odlagališta*, odlagalište otpada „stara Ciglana“ će se zatvoriti, a na istoj lokaciji će se organizirati pretovarna stanica, reciklažno dvorište te odlagalište II kategorije, a sve prema projektu *Plan zatvaranja gradskog odlagališta otpada – Županja* koji je izrađen 2004 u IPZ "Uniprojekt MCF" iz Zagreba. Nadležno Ministarstvo je izdalo pozitivno rješenje o prihvatljivosti zahvata na *Studiju ciljanog sadržaja o utjecaju na okoliš "Gradskog odlagališta u Županji"* (izrađenoj u kolovozu 2005) .– *Sanacija gradskog odlagališta komunalnog otpada Grada Županja* 21. 07.2006, (klasa UP/I351-03/06-02/0125, urbroj: 531-08-03-1-LP/DR-06-13)."

Zamjenjuje se i glasi:

"(4) Uz južnu granicu građevinskog područja naselja Županja, na lokalitetu "Stara ciglana" utvrđeno je građevinsko područje za gospodarenje otpadom. Ovo građevinsko područje obuhvaća kč.br. 2992/2, 2990/2 i 2991 sve k.o. Županja.

Za potrebe osiguranja cestovnog pristupa odlagalištu otpada u sanaciji, reciklažnom dvorištu neopasnog otpada, reciklažnom dvorištu građevinskog otpada i pretovarnoj stanici/sortirnici moguće je proširenje prometnog koridora (ulice), za potrebe osiguranja proširenja kolnika ili izgradnje mimoilaznica na građevne čestice druge namjene temeljem projektne dokumentacije.

Unutar kč.br. 2992/2 planiran je smještaj odlagališta komunalnog otpada u sanaciji, pretovarne stanice/sortirnice, reciklažnog dvorišta građevinskog otpada te reciklažno dvorište neopasnog otpada i pripadajuće infrastrukture.

Do planiranih građevina reciklažnog dvorišta neopasnog otpada, reciklažnog dvorišta građevinskog otpada i pretovarne stanice/sortirnice nužan je pristup teretnim vozilima. Na kartografskom prikazu Plana prikazani pristup je orijentacijski prikazan i može se urediti kao površina javne namjene, kao površina u vlasništvu vlasnika građevne čestice ili kao površina na kojoj je osnovano pravo služnosti prolaza u svrhu pristupa do građevne čestice."

Članak 94., stavak (5) koji glasi:

"(5) Za prihvatač do uporabe građevnog otpada s područja Grada Županja određuje se lokacija na dijelu katastarske čestice broj 2992/2 k.o. Županja."

Zamjenjuje se i glasi:

"(5) Građevine za gospodarenje otpadom od lokalnog značaja planirane su unutar površina gospodarske namjene te unutar posebno označenih površina namijenjenih gospodarenju otpadom od lokalno značaja."

Članak 19.

U članku 95., u stavku (1) prva rečenica koja glasi:

"Planiraju se za sva naselja sustavi odvodnje s biološkim pročišćivanjem i ispuštanjem pročišćenih voda u podzemlje ili čak njihovo korištenje u poljodjelstvu."

Zamjenjuje se i glasi:

"Planira se sustav odvodnje otpadnih voda s pročišćivanjem i ispuštanjem pročišćenih voda u rijeku Savu, podzemlje ili čak njihovo korištenje u poljodjelstvu."

Članak 20.

U članku 102., stavku (2) tekst koji glasi:

"4. Detaljni plan proširenja groblja u Županji i Štitaru"

Zamjenjuje se i glasi:

"4. Detaljni plan proširenja groblja u Županji"

B) KARTOGRAFSKI PRIKAZI

Postojeći kartografski prikazi:

1. Korištenje i namjena prostora, *Prostori za razvoj i uređenje* 1:25.000
- 2a: Promet 1:25.000
- 2b: Pošta i telekomunikacije, 1:25.000
- 2c: Energetski sustavi – *Elektroenergetika*, 1:25.000
- 2d: Energetski sustavi – *Cijevni transport nafte i plina*, 1:25.000
- 2e: Vodnogospodarstvo – *Vodoopskrba i odvodnja otpadnih voda*
3. Uvjeti korištenja, uređenja i zaštite prostora, prirodna i kulturna baština
4. GRAĐEVNA PODRUČJA NASELJA,
 - 4.a .1. Građevinska područja naselja - Županja 1:5.000
 - 4.a .2. Građevinska područja naselja - Županja 1:5.000
 - 4.a .3. Građevinska područja naselja - Županja 1:5.000
 - 4.a Građevinska područja naselja Županja 1:10000

se stavljaju van snage i zamjenjuje novim:

1. Korištenje i namjena prostora, *Prostori za razvoj i uređenje* 1:25.000
- 2a: Promet 1:25.000
- 2b: Pošta i elektroničke komunikacije, 1:25.000
- 2c: Energetski sustavi – *Elektroenergetika*, 1:25.000
- 2d: Energetski sustavi – *Cijevni transport nafte i plina*, 1:25.000
- 2e: Vodnogospodarstvo – *Vodoopskrba i odvodnja otpadnih voda*
3. Uvjeti korištenja, uređenja i zaštite prostora, prirodna i kulturna baština
4. GRAĐEVNA PODRUČJA NASELJA,
 - 4.a .1. Građevinska područja naselja - Županja 1:5.000
 - 4.a .2. Građevinska područja naselja - Županja 1:5.000
 - 4.a .3. Građevinska područja naselja - Županja 1:5.000
 - 4.a Građevinska područja naselja Županja 1:10000.

Kartografski prikaz 4.B. Građevinska područja naselja Štitar 1:5.000 se stavlja izvan snage.

POPIS KARTOGRAFSKIH PRIKAZA

0.	Obuhvat izmjena i dopuna	1:25.000
1.	Korištenje i namjena prostora, <i>Prostori za razvoj i uređenje</i>	1:25.000
2a:	Promet	1:25.000
2b:	Pošta i elektroničke komunikacije,	1:25.000
2c:	Energetski sustavi – <i>Elektroenergetika</i> ,	1:25.000
2d:	Energetski sustavi – <i>Cijevni transport nafte i plina</i> ,	1:25.000
2e:	Vodnogospodarstvo – <i>Vodoopskrba i odvodnja otpadnih voda</i>	
3	Uvjeti korištenja, uređenja i zaštite prostora, prirodna i kulturna baština	
4.	GRAĐEVNA PODRUČJA NASELJA,	
4.a .1.	Građevinska područja naselja - Županja	1:5.000
4.a .2.	Građevinska područja naselja - Županja	1:5.000
4.a .3.	Građevinska područja naselja - Županja	1:5.000
4.a	Građevinska područja naselja Županja	1:10000.

C) STRUČNE PODLOGE I PROPISI, NA KOJIMA SE TEMELJE PROSTORNO PLANSKA RJEŠENJA

- Prostorni plan Vukovarsko - srijemske županije
- Zakon o prostornom uređenju (NN 135/13)
- Uredba o određivanju građevina, drugih zahvata u prostoru i površina državnog i područnog (regionalnog) značaja („Narodne novine“ broj 37/14., 154/14.)
- Pravilnik o mjerama zaštite od elementarnih nepogoda i ratnih opasnosti u prostornom planiranju i uređivanju prostora – redakcijski pročišćeni tekst („Narodne novine“ broj 29/83., 36/85. i 42/86.)
- Pravilnik o sadržaju, mjerilima kartografskih prikaza, obveznim prostornim pokazateljima i standardu elaborata prostornih planova („Narodne novine“ broj 106/98., 39/04., 45/04., 163/04., 148/10. (prestao važiti), 9/11.)

D) ZAHTJEVI IZ ČLANKA 90. ZAKONA O PROSTORNOM UREĐENJU

Nositelj izrade je prema članku 90. Zakona o prostornom uređenju dostavio pozive za dostavu zahtjeva javnopravnim tijelima.

Podatke su dostavila sljedeća javnopravna tijela:

1. Ministarstvo unutarnjih poslova, Policijska uprava Vukovarsko-srijemska, Služba upravnih i inspekcijskih poslova, Vinkovci
2. Ministarstvo poljoprivrede, Zagreb
3. Hrvatske vode, Vodnogospodarski odjel za srednju i donju Savu, Zagreb
4. Ministarstvo obrane, Uprava za materijalne resurse, Sektor za nekretnine, graditeljstvo i zaštitu okoliša, Služba za graditeljstvo i zaštitu okoliša, Zagreb
5. Ured državne uprave u Vukovarsko-srijemskoj županiji, Služba za gospodarstvo i imovinsko-pravne poslove Vukovar
6. Hrvatske šume, Uprava šuma Podružnica Vinkovci, Odjel za ekologiju, Vinkovci
7. Uprava za ceste Vukovarsko-srijemske županije, Vinkovci
8. Ministarstvo zaštite okoliša i prirode, Uprava za zaštitu prirode, Zagreb
9. Ministarstvo poljoprivrede, Uprava šumarstva, lovstva i drvne industrije, Zagreb
10. Ministarstvo kulture, Uprava za zaštitu kulturne baštine, Konzervatorski odjel u Vukovaru, Vukovar
11. HAKOM, Zagreb
12. Plinara istočne Slavonije d.o.o. Vinkovci
13. Državna uprava za zaštitu i spašavanje, Područni ured za zaštitu i spašavanje Vukovar

REPUBLIKA HRVATSKA VUKOVARSKO-SRIJEMSKA ŽUPANIJA 2212/01 GRAD ŽUPANJA	
28-07-2015	
Odg. odj.	Klasa
	Ur. broj



REPUBLIKA HRVATSKA
MINISTARSTVO UNUTARNJIH POSLOVA
POLICIJSKA UPRAVA VUKOVARSKO-SRIJEMSKA
Služba upravnih i inspekcijskih poslova

neklasificirano
poštanskom službom

Broj: 511-15-06/5-1950/2-2015-ID
Vinkovci, 23.07.2015. godine

REPUBLIKA HRVATSKA
VUKOVARSKO-SRIJEMSKA ŽUPANIJA
GRAD ŽUPANJA
Upravni odjel za komunalno gospodarstvo,
prostorno uređenje i geodetske poslove

**PREDMET: IV. Izmjena i dopuna Prostornog plana uređenja
Grada Županje, smjernice za usklađivanje iz
područja zaštite požara, dostavljaju se**

Veza vaš znak:: Klasa:350-02/15-01/06, Ur broj:2212/01-04/2-15-6
od 17.07.2015. godine

Nastavno na vaš dopis broj gornji, a sukladno članku 23. st. 2. i st. 3. Zakona o zaštiti od požara (NN 92/10), a u svrhu izrade i donošenja IV izmjene i dopune Prostornog plana uređenja Grada Županje, dostavljamo vam pregled i popis važećih propisa kojim se uređuje zaštita od požara u području prostornog uređenja i građenja:

1. Evakuacija i spašavanje osoba i imovine ugroženih požarom:
 - Zakon o zaštiti od požara,
 - Zakon o eksplozivnim tvarima,
 - Zakon o zapaljivim tekućinama i plinovima,
 - Pravilnik o zaštiti od požara ugostiteljskih objekata,
 - Pravilnik o otpornosti na požar i drugim zahtjevima koje građevine moraju zadovoljiti u slučaju požara,
 - Pravilnik o zapaljivim tekućinama.
2. Sigurnosne udaljenosti između građevina i njihovo požarno odjeljivanje:
 - Zakon o zaštiti od požara,
 - Zakon o zapaljivim tekućinama i plinovima,
 - Zakon o eksplozivnim tvarima,

- Pravilnik o zapaljivim tekućinama,
 - Pravilnik o otpornosti na požar i drugim zahtjevima koje građevine moraju zadovoljiti u slučaju požara,
 - Pravilnik o mjerama zaštite od elementarnih nepogoda i ratnih opasnosti u prostornom planiranju i uređivanju prostora.
3. Osiguranje pristupa i operativnih površina za vatrogasna vozila:
- Zakon o zaštiti od požara,
 - Pravilnik o uvjetima za vatrogasne pristupe,
 - Pravilnik o zapaljivim tekućinama,
 - Pravilnik o zaštiti skladišta od požara i eksplozija,
 - Procjena ugroženosti i Plan zaštite od požara Grada Županje,
 - Mišljenje nadležne Vatrogasne postrojbe, središnjeg dobrovoljnog vatrogasnog društva Županja, vezano za karakteristike vatrogasnih navalnih vozila, te vatrogasnih ljestava i platformi za gašenje požara, a u svezi planiranja vatrogasnih pristupa i površina za operativni rad.
4. Osiguranje dostatnih izvora vode za gašenje požara:
- Zakon o zaštiti od požara,
 - Pravilnik o hidrantskoj mreži za gašenje od požara,
 - Pravilnik o zapaljivim tekućinama,
 - Pravilnik o ukapljenom naftnom plinu,
 - Procjena ugroženosti i Plan zaštite od požara Grada Županje.

S poštovanjem,



Voditeljica Službe

Manda Mendeš, mag. iur.



REPUBLIKA HRVATSKA
MINISTARSTVO POLJOPRIVREDE

10000 Zagreb, Ul. grada Vukovara 78, P.P. 1034
Telefon: 61 06 111, Telefax: 61 09 201

KLASA: 350-02/15-01/592
URBROJ: 525-07/0377-15-2
Zagreb, 17. kolovoza 2015. godine



P 6435600
REPUBLIKA HRVATSKA
VUKOVARSKO-SRIJEMSKA ŽUPANIJA
221201 GRAD ŽUPANJA

Priljena	24-08-2015
Org. jed.	Klasa
	Ur. broj

VUKOVARSKO-SRIJEMSKA ŽUPANIJA
GRAD ŽUPANJA
Upravni odjel za komunalno gospodarstvo,
prostorno uređenje i geodetske poslove

**Predmet: Odluka o IV. Izmjenama i dopunama Prostornog plana uređenja
Grada Županje
- planske smjernice i propisani dokumenti - dostavljaju se -**

Na vaš broj:
Klasa: 350-02/15-01/06
Ur. broj: 2212/01-04/2-15-6
Od Županja, 17. srpnja 2015. godine

Priljeno: 525 - Ministarstvo poljoprivrede: 22. srpnja 2015. godine.

Imajući u vidu, Vaš dopis, dostavljamo Vam - planske smjernice i propisane dokumente, sukladno odredbama članka 90. Zakona o prostornom uređenju (" Narodne novine ", br. 153/2013.).

Zbog značaja poljoprivrednog zemljišta, za život čovjeka i činjenice, da je zemljište neobnovljivo, Ustav Republike Hrvatske odredio ga je kao dobro od interesa za Republiku, posebice ga štiti i njegovo se korištenje može odvijati pod uvjetima i na način propisan Zakonom o poljoprivrednom zemljištu.

Poljoprivredno zemljište je prvi i osnovni uvjet za poljoprivrednu proizvodnju, iz koje čovjek zadovoljava svoju primarnu potrebu za hranom, a preradom raznih poljoprivrednih proizvoda zadovoljava i niz drugih važnih životnih potreba (Zakon o poljoprivredi, Zakon o ekološkoj proizvodnji i označavanju ekoloških proizvoda, Zakon o stočarstvu, Zakon o slatkovodnom ribarstvu, Zakon o morskom ribarstvu, Zakon o hrani i dr.).

Iako je Zakonom uređeno iskorištavanje i zaštita poljoprivrednog zemljišta, ipak je smanjenje njegove površine intenzivno, pa i zabrinjavajuće.

Vrlo važna činjenica, u svezi gubitka površine poljoprivrednog zemljišta, je ta, što je riječ o gubitku kvalitetnog obradivog poljoprivrednog zemljišta, a što je dobrim dijelom posljedica negospodarskog odnosa prema njemu, te izbjegavanje izgradnje na težim terenima i neplodnim zemljištima.

Pregledom dostavljene prostorne - planske dokumentacije, tijekom zadnjih godina, utvrđeno je, da se građevinska područja još uvijek proširuju na uređene komplekse obradivih poljoprivrednih površina (u vlasništvu Republike Hrvatske).

Osnovni bi cilj u budućnosti trebao biti - očuvanje, korištenje i uređenje poljoprivrednog zemljišta, prije svega za poljoprivrednu proizvodnju.

To se može postići jedino usklađivanjem svih interesa u prostoru u sklopu društvenih planova, posebice prostornih.

Imajući u vidu, da je korištenje prostora izvan građevinskog područja namijenjeno prioritarno, a dijelom isključivo, poljoprivredi, s težnjom očuvanja što većih i kontinuiranih površina i prirodnih režima - očuvanja ruralnog (seoskog) prostora, koji predstavlja izvor prirodnog (biološkog - okolišnog, poljoprivrednog) te društvenog (socijalnog - tradicijskog, kulturološkog, povijesnog) bogatstva, odnosno nasljeđa kojeg baštinitimo još iz davnih vremena, a trebamo ga brižno održavati i svrsishodno koristiti čuvajući okoliš, kako bi ga skladno razvijali i kako bi bio na korist sadašnjim i budućim pokoljenjima, ovo Ministarstvo, ne podržava proširenje građevinskog područja na poljoprivredno zemljište P1 i P2 kategorije, osim u slučajevima propisanim u čl. 20. Zakona o poljoprivrednom zemljištu (" Narodne novine ", br. 39/2013. i 48/2015.).

Na temelju odredbi poglavlja IV. Promjena namjene poljoprivrednog zemljišta i naknada. Zakona o poljoprivrednom zemljištu („ Narodne novine “, br. 39/2013. i 48/2015.) i Zakona o prostornom uređenju (" Narodne novine ", br. 153/2013.), te njihovih podzakonskih akata, a imajući pritom u vidu sadržaj, mjerila kartografskih prikaza prostornih planova gdje su obvezni brojevi i grafički prostorni pokazatelji s planskim znakovljem (Poljoprivredne površine ~ P1, P2; P3 i PŠ) ~ Agencija za poljoprivredno zemljište - Zavod za tlo i očuvanje zemljišta utvrđivati će vrednovanje (bonitiranje) poljoprivrednih zemljišta, samo u postupku izrade prostornih planova, ukoliko ima bitnih promjena u odnosu na postojeće stanje, odnosno pokazatelje na jednom širem području.

Poslove zaštite, korištenja, raspolaganja, prometa i okrupnjavanja poljoprivrednog zemljišta obavlja Agencija kao specijalizirana javna ustanova na temelju odredbi članka 26. i članka 56. Zakona o poljoprivrednom zemljištu (" Narodne novine ", br. 39/2013. i 48/2015.).

Ministarstvo poljoprivrede, temeljem članka 17. stavka 1. Zakona o poljoprivrednom zemljištu (" Narodne novine ", br. 39/2013. i 48/2015.) na prijedlog prostornih planova

županije i Grada Zagreba, prostornih planova područja posebnih obilježja, te prostornih planova uređenja općina i grada - daje mišljenje, odnosno suglasnost, te shodno tome - dužni ste - između ostalog - dostaviti ovom Ministarstvu:


1. Kartografske prikaze - novog (prijedlog) građevinskog područja u odnosu na - postojeće - građevinsko područje sa dopunama tabelarnog prikazu tumačenja razlikovnih površina (smanjenje i povećanje) po naseljima i namjenama.
2. Dostaviti podatke - za ona poljoprivredna zemljišta na kojima se planira promjena namjene tog zemljišta (k.o., k.č. br., površina, kultura i vlasništvo - privatno / državno) odnosno - podaci iz katastra, te ih prikazati u tabličnom prikazu kako slijedi.

Tablica 1.

Pregled podataka o zemljištu koje je obuhvaćeno proširivanjem, odnosno smanjivanjem građevinskih područja

NASELJE	BROJ KATASTARSKE ČESTICE / k.o.	POVRŠINA	KULTURA	VLASNIŠTVO <i>privatno / državno</i>	NAMIJENA





HRVATSKE VODE
 VODNOGOSPODARSKI ODJEL
 ZA SREDNJU I DONJU SAVU
 10000 Zagreb, Ulica grada Vukovara 220
 SLUŽBA KORIŠTENJA VODA

KLASA: 350-02/08-01/4
 URBROJ: 374-21-2-15-36
 Zagreb, 18. kolovoza 2015. godine

VUKOVARSKO-SRIJEMSKA ŽUPANIJA
 2212/01 GRAD ŽUPANJA

Primljeno	
26-08-2015	
Opis prij. d.	Klasa
	Ur broj
Telefon: 01/6307-451	
Telefax: 01/6154-479	

GRAD ŽUPANJA
 Upravni odjel za komunalno gospodarstvo,
 prostorno uređenje i geodetske poslove
 J. J. Strossmayera 1
 32270 ŽUPANJA

Predmet: PPU Grada Županje
 - dostava podataka

Vaša veza: KLASA: 350-02/15-01/6

Poštovani,

dostavljamo sljedeće podatke za izradu predmetnog Plana vezane za korištenje voda.

Na području Grada Županja nalaze se crpilišta „Županja grad“ i „Bošnjaci“ za koje postoje Odluke o zonama sanitarne zaštite izvorišta, iz 2007. godine koje je Grad Županja dužan novelirati sukladno važećoj zakonskoj regulativi.

Predlažemo da se, što se tiče pravaca magistralnih vodoopskrbnih cjevovoda i usklađenja postojećeg i planiranog stanja vodoopskrbe na području Grada, konzultirate s nadležnim isporučiteljem vodnih usluga Komunalac d.o.o. Županja ili izrađivačem „Hidrauličke analize i dimenzioniranja magistralnih građevina 1. etape vodoopskrbnog sustava Istočne Slavonije“, tvrtkom Hidroprojekt-ing d.o.o., Zagreb, Draškovićeve 35/I.

Također predlažemo da se u tekstu predmetnog Plana napomene sljedeće:

„Kod izgradnje novih ili rekonstrukcije postojećih građevina za javnu vodoopskrbu, trase, koridori i površine određeni ovim planom mogu se mijenjati radi prilagodbe tehničkim rješenjima, imovinsko-pravnim odnosima i stanju na terenu. Promjene ne mogu biti takve da onemoguće izvedbu cjelovitog rješenja predviđenog ovim planom.“

Molimo da napomenete izrađivaču predmetnog Plana da je, u dijelu koji se tiče navodnjavanja, dužan provjeriti podatke u Vukovarsko-srijemskoj županiji koja je kao naručitelj izradila „Plan navodnjavanja za područje Vukovarsko-srijemske županije“ iz 2006. godine.

Obradio: Janko Šurina, dipl. ing. građ.

Voditeljica Službe korištenja voda

Gabriela Braun Jelašić, dipl. ing. građ.

Na znanje:

1. Služba 21-1, ovdje
2. Služba 21-2, ovdje
3. Pismohrana, ovdje

HRVATSKE VODE
 Vodnogospodarski odjel za
 srednju i donju Savu
 Zagreb, Ulica grada Vukovara 220



REPUBLIKA HRVATSKA
MINISTARSTVO OBRANE
ZAGREB

UPRAVA ZA MATERIJALNE RESURSE
SEKTOR ZA NEKRETNINE, GRADITELJSTVO
I ZAŠTITU OKOLIŠA

Služba za graditeljstvo i zaštitu okoliša

KLASA: 350-02/15-01/160

URBROJ: 512M3-020201-15-2

Zagreb, 10. kolovoza 2015.

VUKOVARSKO-SRIJEMSKA ŽUPANIJA
GRAD ŽUPANJA
Upravni odjel za komunalno gospodarstvo,
prostorno uređenje i geodetske poslove
J.J. Strossmayera 1
32270 ŽUPANJA

REPUBLIKA HRVATSKA	
VUKOVARSKO-SRIJEMSKA ŽUPANIJA	
2212/01 GRAD ŽUPANJA	
Materijalno	
Org. jedinica	Klasa
	Urbroj

PREDMET: IV. Izmjene i dopune PPUG Županje,
- očitovanje, dostavlja se

VEZA: Vaš akt KLASA: 350-02/15-01/06, URBROJ:2212/01-04/1-15-06
od 17. srpnja 2015.

Aktom iz veze predmeta zatražena je dostava podataka, smjernica i posebnih uvjeta od interesa obrane u svrhu izrade IV. Izmjena i dopuna Prostornog plana uređenja Grada Županje.

Temeljem odredbi članka 92. Zakona o obrani („Narodne novine“ broj 73/13) i Pravilnika o zaštitnim i sigurnosnim zonama vojnih objekata („Narodne novine“ broj 175/03), obavještavamo vas da na području obuhvata IV. Izmjena i dopuna Prostornog plana uređenja Grada Županje nema zona posebne namjene niti drugih zahtjeva od važnosti za obranu koje bi trebalo utvrditi u postupku izrade plana.

SZ
Anić

S poštovanjem,



VODITELJ SLUŽBE

Anić
Velimir Anić, dipl. ing. geod.

Dostaviti:
- naslovu
- pismohrana, ovdje



REPUBLIKA HRVATSKA
URED DRŽAVNE UPRAVE U
VUKOVARSKO-SRIJEMSKOJ ŽUPANIJI
SLUŽBA ZA GOSPODARSTVO
I IMOVINSKO-PRAVNE POSLOVE
VUKOVAR

KLASA: 320-01/15-01/07
 UR.BROJ: 2196-01-02-02/1-15-2
 Vukovar, 22. srpnja 2015. god.

REPUBLICA HRVATSKA VUKOVARSKO-SRIJEMSKA ŽUPANIJA 221201 GRAD ŽUPANJA	
Primljeno	23-07-2015
Org. jed.	Klasa
	U. - 3,

VUKOVARSKO-SRIJEMSKA ŽUPANIJA
GRAD ŽUPANJA
 Upravni odjel za komunalno gospodarstvo,
 prostorno uređenje i geodetske poslove
ŽUPANJA
 J.J. Strossmayera 1

PREDMET: Odluka o izradi IV. izmjena i dopuna
Prostornog plana uređenja Grada Županja
- mišljenje - dostavlja se

Zaprimili smo Vaš poziv za davanje mišljenja, prijedloga, primjedbi i planskih smjernica na Odluku o izradi IV. izmjena i dopuna Prostornog plana uređenja Grada Županja, KLASA: 350-02/15-01/06, UR.BROJ: 2212/01-04/2-15-6, od 17. srpnja 2015. godine, u prilogu kojeg je dostavljena navedena Odluka.

Služba za gospodarstvo i imovinsko pravne poslove u sadašnjem trenutku, a na osnovi dostavljenog materijala, nema posebne zahtjeve i primjedbe na Odluku o izradi IV. izmjena i dopuna Prostornog plana uređenja Grada Županja

Naša Služba ima potpunu nadležnosti u dijelu registracije gospodarskih subjekata koji će posloovati na području koje je obuhvaćeno Odlukom o izradi IV. izmjena i dopuna Prostornog plana uređenja Grada Županja.

S poštovanjem,





Truštvo s ogrančenom odgovornošću

10000 Zagreb, Ljudevita Farkaša Vukotinovića 3

Uprava: mr. sc. Ivan Pavelić – predsjednik; mr. sc. Marija Vekić – član; Ivan Ibiok, dipl. ing. šum. – član • Trgovački sud u Zagrebu: MBS 080251008 • MB 3601133 • OIB 69693144506 • Žiro račun broj 2340009-1100100360 kod Privredne banke Zagreb • BAN HR46 2340 0091 1001 0736 0 • SWIFT: PBZGHR2X • Temeljni kapital 1.171.670,000,000 • Uprava: Uprava šuma Podružnica Vinkovci, Trg bana Josipa Šokčevića 20, Vinkovci • Telefon: 01/4804 111 • Telefaks: 01/4804 101 • pp 148, 10002 Zagreb • web: http://www.hrvatske-sume.hr

Uprava šuma Podružnica Vinkovci, Trg bana Josipa Šokčevića 20, Vinkovci

ODJEL ZA EKOLOGIJU

Ur.broj: VK-06-15-750/02

Vinkovci, 06. kolovoza 2015. godine

Primljeno		11-08-2015
Org. jed.	Klasa	
	Ur. broj	

REPUBLIKA HRVATSKA

ŽUPANIJA VUKOVARSKO-SRIJEMSKA

GRAD ŽUPANIJA

UPRAVNI ODJEL ZA KOMUNALNO GOSPODARSTVO,

PROSTORNO UREĐENJE I GEODETSKE POSLOVE

J.J.STROSSMAYERA 1, 32270 ŽUPANIJA

PREDMET: Izrada IV. Izmjena i dopuna Prostornog plana uređenja Grada Županje

- dostava mišljenja, smjernica i preporuka

U svezi Vašeg traženja (klasa:350-02/15-01/06, ur.br.:2212/01-04/2-15-6) po gore navedenom predmetu za dostavom podataka, planskih smjernica, dokumenata i mišljenja iz područja našeg djelokruga obavještavamo Vas da je potrebno prilikom izrade prostorno-planske dokumentacije pridržavati se **Zakona o šumama** (NN 140/05,82/06, 129/08, 80/10,124/10,25/12,68/12,148/13 i 94/14), osobito **čl. 37** koji se odnosi na gradnju objekata u šumi

Članak 37.

- (1) U šumi i na šumskom zemljištu može se graditi samo šumska infrastruktura, građevine koje su planirane prostornim planovima, građevine za potrebe obrane te spomenici kojima se obilježavaju mjesta masovnih grobnica, žrtava rata.
- (2) U izradi prostornih planova koje donosi jedinica lokalne i područne (regionalne) samouprave sudjeluje mjesno nadležni ured državne uprave.
- (3) Prostorni plan županije, Prostorni plana Grada Zagreba, Prostorni plan područja posebnih obilježja iz nadležnosti županijske, odnosno Gradske skupštine te Prostorni plan uređenja grada, odnosno općine (u daljnjem tekstu: Prostorni plan), koji se odnosi na šume i/ili šumska zemljišta donosi se uz prethodno mišljenje Ministarstva.
- (4) Šuma i šumsko zemljište u vlasništvu Republike Hrvatske koje obuhvaća građevna čestica za nezakonjene građevine, davanom pravomoćnosti rješenja kojim se utvrdi ista građevna čestica izdvojeno je iz šumskogospodarskog područja Republike Hrvatske i u nadležnosti je središnjeg tijela državne uprave za upravljanje i raspolaganje državnom imovinom i koordinaciju upravljanja i raspolaganja imovinom u vlasništvu Republike Hrvatske (u daljnjem tekstu: Tijelo).
- (5) U postupku izdavanja lokacijske dozvole posebne uvjete za izgradnju građevina iz stavka 1. ovoga članka i izgradnju objekata u pojasu do 50 m od ruba šume za šume i šumska zemljišta u vlasništvu

Republike Hrvatske utvrđuje Trgovačko društvo, odnosno osobe iz članka 17. stavka 3. ovoga Zakona, a za šume šumoposjednika Savjetodavna služba.

(6) Iznimno od stavka 5. ovoga članka, u postupku izdavanja lokacijske dozvole za građevine za koje građevinsku dozvolu izdaje središnje tijelo državne uprave nadležno za prostorno uređenje i graditeljstvo, posebne uvjete o utjecaju planiranog zahvata na šumu utvrđuje Ministarstvo na temelju prethodnog mišljenja Trgovačkog društva i osoba iz članka 17. stavka 3. ovoga Zakona za šume i šumska zemljišta u vlasništvu Republike Hrvatske, odnosno Savjetodavne službe za šume šumoposjednika.

S poštovanjem,

RUKOVODITELJ ODJELA:
Perica Beuk, dipl.ing.šum.




Zdravko Čegledi, dipl.ing.šum.

Dostaviti:

1. Odjel za ekologiju
2. Pismohrana



UPRAVA ZA CESTE

VUKOVARSKO-SRIJEMSKA ŽUPANIJE

VINKOVCI, Glagoljaška 4, Tel: 032/331-044, 331-007 Tel/Fax:032/332-454

www.zuc-vk.hr. E-mail: zupanijska-uprava-za-ceste@vk.htnet.hr

IBAN:HR4023400091110076239 MB: 1260626 OIB: 56828260771

KLASA: 350-02/15-01/09
URBROJ: 2188/1-06-03/2-15-3
VINKOVCI, 27. srpnja 2015.g.

REPUBLIKA HRVATSKA
VUKOVARSKO-SRIJEMSKA ŽUPANIJA
2212/01 GRAD ŽUPANJA

Primljeno	
29-07-2015	
Org.	Klasa

REPUBLIKA HRVATSKA
VUKOVARSKO-SRIJEMSKA ŽUPANIJA
Grad Županija

Upravni odjel za komunalno gospodarstvo,
prostorno uređenje i geodetske poslove
J.J. Strossmayera 1
32 270 Županja

Predmet: IV. Izmjene i dopune Prostornog plana uređenja Grada Županje

Temeljem Vašeg dopisa kojim nas pozivate da dostavimo zahtjeve za izradu IV. Izmjena i dopuna PPU Grada Županje klasa: 350-02/15-01/06, ur.broj: 2212/01-04/2-15-6 od 17. srpnja 2015. godine Uprava za ceste Vukovarsko-srijemske županije da je sljedeće smjernice:

1. Priklučke i prilaze na javnu cestu i parkinge uz javnu cestu planirati sukladno Pravilniku o uvjetima za projektiranje i izgradnju priključaka i prilaza na javnu cestu NN 119/07 i Normama za površinske čvorove .HRN U.C4.050 na način da se ne narušava postojeći režim prometovanja.
2. Planirati položaj novih instalacija izvan kolnika javne ceste.
3. U tekstualnom i grafičkom dijelu plana županijske i lokalne ceste moraju biti ucrtane sukladno odluci o razvrstanju javnih cesta u državne, županijske i lokalne ceste (NN 94/2014).
4. Biciklističke i pješačke staze uz javnu cestu planirati sukladno Pravilniku o osnovnim uvjetima kojima javne ceste izvan naselja i njihovi elementi moraju udovoljavati sa stajališta sigurnosti prometa (NN 110/01).
5. Položaj autobusnih stajališta planirati u skladu sa Pravilnikom o autobusnim stajalištima (NN 119/07).

S šovanjem !

Ravnatelj:
Željko Galić, dipl. oec.



REPUBLIKA HRVATSKA
MINISTARSTVO ZAŠTITE OKOLIŠA
I PRIRODE


10000 Zagreb, Radnička cesta 80
 Tel: 01 / 3717 111 fax: 01 / 4866 100

Uprava za zaštitu prirode

KLASA: 612-07/15-57/286

URBROJ: 517-07-2-2-15-2

Zagreb, 12. kolovoza 2015.



VUKOVARSKO-SRIJEMSKA ŽUPANIJA

Grad Županja

Upravni odjel za komunalno gospodarstvo,
 prostorno uređenje i geodetske poslove

J.J. Strossmayera 1

32 270 Županja

PREDMET: IV. ID PPUG Županje
 u postupku izrade,
 - zahtjevi, dostavljaju se

Veza vaša KLASA: 350-02/15-01/06, URBROJ: 2212/01-04/2-15-6 od 17.07.2015.

Ministarstvo zaštite okoliša i prirode zaprimilo je vaš poziv za dostavu zahtjeva (podataka, planskih snjernica i propisanih dokumenata) iz područja zaštite prirode u postupku donošenja IV. izmjena i dopuna Prostornog plana uređenja Grada Županje u Vukovarsko-srijemskoj županiji, sukladno članku 90. Zakona o prostornom uređenju (Narodne novine, br. 153/13).

Na području Grada Županje nalazi se sljedeće područje zaštićeno temeljem Zakona o zaštiti prirode (Narodne novine, broj 80/2013):

- spomenik prirode Hrast u Županji.

Temeljem Uredbe o ekološkoj mreži (Narodne novine, broj 124/2013) unutar Općine nalaze se sljedeća područja ekološke mreže:

- područje očuvanja značajno za vrste i stanišne tipove:
 - Sava nizvodno od Hrušćice HR2001311.

Podaci o zaštićenim područjima i ekološkoj mreži u elektronskom obliku nalaze se na internetskim stranicama Državnog zavoda za zaštitu prirode: <http://www.dzpp.hr/zahtjevi-za-podacima-i-publikacijama/vazna-obavijest/izvadci-iz-strucnih-baza-informacijskog-sustava-zastite-prirode-vazna-obavijest-1272.html> i na stranici Informacijskog sustava zaštite prirode Bioportalu: www.iszp.hr.

Za zahvate planirane ovim izmjenama i dopunama Plana koji mogu imati značajan negativan utjecaj na ciljeve očuvanja i cjelovitost područja ekološke mreže, sukladno Zakonu o zaštiti prirode i Pravilniku o ocjeni prihvatljivosti za ekološku mrežu (Narodne novine, broj 164/2014) provodi se ocjena prihvatljivosti za ekološku mrežu.

Nakon uvida u dostavljenu Odluku o izradi IV. izmjena i dopuna Prostornog plana uređenja Grada Županja (KLASA: 320-02/15-01/06, URBROJ: 2212/01-01-15-3 od 06.07.2015.) a vezano uz ciljeve i razloge izrade predmetnog plana, temeljem članka 21. Zakona o zaštiti prirode, Ministarstvo zaštite okoliša i prirode, Uprava za zaštitu prirode utvrđuje sljedeće

uvjete zaštite prirode

- prilikom planiranja i uređenja građevinskih područja, izdvojenih građevinskih područja kao i zahvate izvan građevinskih područja planirati na način da njihova izgradnja ne uzrokuje gubitak rijetkih i ugroženih stanišnih tipova, gubitak staništa strogo zaštićenih biljnih i životinjskih vrsta te ciljeva očuvanja ekološke mreže;
- uređenje postojećih i širenje novih građevinskih područja a posebice zahvate izvan građevinskih područja planirati na način da se u najvećoj mogućoj mjeri očuvaju postojeće krajobrazne vrijednosti korištenjem materijala i boja prilagođenim prirodnim obilježjima okolnog prostora i tradicionalnoj arhitekturi;
- prilikom ozelenjavanja područja koristiti autohtone biljne vrste, a eventualne postojeće elemente autohtone flore sačuvati u najvećoj mogućoj mjeri te integrirati u krajobrazno uređenje;
- pri odabiru trasa za infrastrukturne objekte uzeti u obzir prisutnost ugroženih i rijetkih stanišnih tipova, zaštićenih i/ili ugroženih vrsta flore i faune i ciljeve očuvanja ekološke mreže;
- očuvati područja prekrivena autohtonom vegetacijom, postojeće šumske površine, šumske čistine i šumske rubove te živice koje se nalaze između obradivih površina, postojeće šume zaštititi od prenamjene i krčenja;
- očuvati vodena staništa u što prirodnijem stanju, štititi područja prirodnih vodotoka kao ekološki vrijedna područja te spriječiti njihovo onečišćenje a prema potrebi izvršiti revitalizaciju;
- izbjegavati regulaciju vodotoka, kanaliziranje i promjene vodnog režima vodenih staništa;
- obavezno planirati pročišćavanje svih otpadnih voda.



Dostavlja se.

1. Naslovu
2. U spis predmeta – ovdje



REPUBLIKA HRVATSKA
MINISTARSTVO POLJOPRIVREDE

10000 Zagreb, Ul. grada Vukovara 78, P.P. 1034
Telefon: 61 06 111, Telefax: 61 39 201
Uprava šumarstva, lovstva
i drvne industrije
KLASA: 350-02/15-01/573
URBROJ: 525-11/1499-15-2
Zagreb, 26. kolovoza 2015. godine



REPUBLIKA HRVATSKA
VUKOVARSKO-SRIJEMSKA ŽUPANIJA
221201 GRAD ŽUPANIJA

Primljeno	
31-08-2015	
Org. jed.	Klasa
	Ur. broj

VUKOVARSKO-SRIJEMSKA ŽUPANIJA
GRAD ŽUPANIJA
Upravni odjel za komunalno gospodarstvo,
prostorno uređenje i geodetske poslove

PREDMET: Odluka o izradi IV. Izmjena i dopuna PPU Grada Županje
- zahtjevi i smjernice, dostavljaju se

Veza: KLASA: 350-02/15-01/06
URBROJ: 2212/01-04/2-15-6
Županja, 17. srpanj 2015.

U svezi gore navedenog predmeta ova Ministarstvo daje planske smjernice kako slijedi:

Šume i šumska zemljišta dobra su od interesa za Republiku Hrvatsku i ispunjavaju gospodarsku, ekološku i društvenu funkciju te imaju znatan utjecaj na kakvoću života stoga je nužno održivo gospodarenje i racionalno korištenje šumskih resursa u suradnji sa svim zainteresiranim stranama (Hrvatske šume d.o.o. i dr.) te je od nacionalnog interesa da sve zainteresirane strane i korisnici zemljišta budu odgovarajuće zastupljeni za vrijeme trajanja procesa prostornog planiranja.

U izradi dokumenta prostornog uređenja koje donosi jedinica lokalne i područne (regionalne) samouprave sudjeluje i Ured državne uprave u županiji, odnosno upravno tijelo Grada Zagreba nadležno za poslove šumarstva. (Zakon o šumama „Narodne novine“ broj 140/05, 82/06, 129/08, 80/10, 124/10, 25/12, 68/12, 148/13 i 94/14.).

Prilikom izrade prostorno planske dokumentacije potrebno je pri planiranju građevinskog područja (građevinskog područja naselja, izdvojenog dijela građevinskog područja naselja i izdvojenog građevinskog područja izvan naselja) te planiranju gradnje izvan građevinskog područja uvažavati sljedeće smjernice:

1. Uvažiti relevantne podatke i preporuke nadležne Uprave šuma Podružnice, te napraviti **tablični prikaz površina šuma i šumskog zemljišta** koje se nalaze u obuhvatu ovih Izmjena i dopuna te iz kojeg će biti vidljivo smanjenje odnosno povećanje površina osnovne namjene – šuma i šumskog zemljišta planirano ovim Izmjenama i dopunama.

2. Dokumentom prostornog uređenja maksimalno štiti obraslo šumsko zemljište te zahvate planirati na neobraslom šumskom zemljištu i zemljištu obraslom početnim ili degradacijskim razvojnim stadijima šumskih sastojina.

3. Zahvate ne planirati u sastojinama gospodarskih jednodobnih šuma (uredajni razredi hrasta lužnjaka 120 godina, hrasta kitnjaka 120 godina, obične bukve 100 godina), sastojine koje su u fazi oplodne sječe, sastojine I i II dobnog razreda, sastojine u kojima je Osnovom ili Programom propisana sanacija ili konverzija.

Ukoliko se u gore navedenim sastojinama ipak planira, nastojati da se zahvati izvode u dijelovima površina navedenih sastojina koji su lošije kvalitete, slabijeg zdravstvenog stanja, smanjenog obrasta, sastojine lošijeg i smanjenog prirasa (manjeg od 2%), sastojine slabije drvene zalihe (manje od 300 m³/ha).

4. Prilikom planiranja zahvata izbjegavati usitnjavanje površina obraslih šumom na manje od 1000 m² u svrhu očuvanja stabilnosti i bioraznolikosti šumskog ekosustava.

5. U sastojinama zaštitnih šuma koje služe za zaštitu zemljišta, voda, naselja, objekata i druge imovine, dokumentom prostornog uređenja izbjegavati planiranje onih zahvata koji bi ugrozili njihovu zaštitnu ulogu.

6. Pri prostornom planiranju izvršiti valorizaciju staništa divljih životinja kroz formirana lovišta na tom području na način da se infrastrukturnim i vodnogospodarskim sustavima ne ugrozi slobodna migracija divljači karakteristične za to područje, ne umanjiti bonitet lovišta smanjivanjem površina lovišta ispod 1000 ha na kontinentu, ili više od 20% površine lovišta ili lovno produktivne površine.

Gore navedene smjernice i upute temelje se na načelu održivog razvoja, potrajnog gospodarenja, očuvanju stabilnosti šumskog ekosustava, ekološke prihvatljivosti i socijalne odgovornosti te im je cilj pomoći u integralnom pristupu kod prostornog planiranja i racionalnog korištenja šuma i šumskog zemljišta.



U privitku: Legislativa

DOSTAVITI:

1. Naslovu,
2. U spis predmeta.

Zakoni:

- Zakon o šumama (NN 140/05, 82/06, 129/08, 80/10, 124/10, 25/12, 68/12, 146/13 i 94/14),
- Zakon o šumskom reprodukcijskom materijalu (NN 75/09, 61/11, 56/13 i 14/14)
- Zakon o priznavanju svojti šumskog drveća i grmlja (NN 113/03 i 33/05)
- Zakon o lovstvu (NN 140/05, 75/09 i 14/14)

Uredbe:

- Uredba o načinu i kriterijima za davanje u zakup šumskog zemljišta u vlasništvu Republike Hrvatske (NN 76/14)
- Uredba o postupku i mjerilima za osnivanje služnosti u šumi ili na šumskom zemljištu u vlasništvu Republike Hrvatske u svrhu izgradnje vodovoda, kanalizacije, plinovoda, električnih vodova (NN 108/06)
- Uredba o postupku i mjerilima za osnivanje prava služnosti u šumi ili na šumskom zemljištu u vlasništvu Republike Hrvatske, u svrhu obavljanja turističke djelatnosti (NN 69/07)
- Uredba o postupku i mjerilima za osnivanje prava služnosti na šumi i/ili šumskom zemljištu u vlasništvu Republike Hrvatske u svrhu eksploatacije mineralnih sirovina (NN 133/07 i 9/11)

Pravilnici:

- Pravilnik o uređivanju šuma (NN 79/15)
- Pravilnik o čuvanju šuma (NN 28/15.)
- Pravilnik o sadržaju i načinu provođenja nacionalne inventure šumskih resursa (NN 53/06 i 137/08)
- Pravilnik o postupku za ostvarivanje prava na sredstva iz naknade za korištenje općekorisnih funkcija šuma za izvršene radove u šumama šumoposjednika (NN 22/15.)
- Pravilnik o načinu obračuna, obrascima i rokovima uplate naknade za korištenje općekorisnih funkcija šuma (NN 19/15.)
- Pravilnik o utvrđivanju naknade za prenesena i ograničena prava na šumi i šumskom zemljištu (NN 105/08 i 99/11)
- Pravilnik o zaštiti šuma od požara (NN 33/14)
- Pravilnik o načinu motrenja oštećenosti šumskih ekosustava (NN 76/13 i 122/14)
- Pravilnik o načinu prikupljanja podataka, vođenju registra te uvjetima korištenja podataka o šumskim požarima (NN 75/13 i 150/14)
- Pravilnik o provenijencijama svojti šumskog drveća (NN 147/11, 96/12 i 115/14)
- Pravilnik o uvjetima za priznavanje jednakovaljanosti šumskog reprodukcijskog materijala i državama iz kojih se može uvoziti (NN 60/13)
- Pravilnik o zabrani stavljanja na tržište određenog šumskog reprodukcijskog materijala (NN 60/13)
- Pravilnik o načinu izrade i sadržaju Programa gospodarenja šumskim sjemenskim objektom u kategoriji "kvalificiran" ili "testiran" (NN 4/11)
- Pravilnik o obliku, sadržaju i načinu vođenja Registra šumskih sjemenskih objekata (NN 4/11)
- Pravilnik o provođenju ocjenjivanja potencijalnih šumskih sjemenskih objekata stručnog nadzora (NN 4/11)
- Pravilnik o izradi nacionalnog popisa šumskih sjemenskih objekata (NN 60/13)

Ostalo:

- Nacionalna šumarska politika i strategija, („Narodne novine“, broj 120/03)
- Ministarske konferencije o zaštiti šuma u Europi
- Agenda 21, UNCED i druge donijete konvencije i po svim međunarodnim propisima obvezujući akti



REPUBLIKA HRVATSKA
 MINISTARSTVO KULTURE
 Uprava za zaštitu kulturne baštine
 Konzervatorski odjel u Vukovaru
 32000 Vukovar, Županijska 5, p.p. 4
 tel: 032/443-203, fax: 032/443-199

REPUBLIKA HRVATSKA
 VUKOVARSKO-SRIJEMSKA ŽUPANIJA
 2212/01 GRAD ŽUPANJA

Dostavljeno	
20-08-2015	
Org. jed.	Klasa
	Ur. broj

GRAD ŽUPANJA
 Upravni odjel za komunalno gospodarstvo,
 prostorno uređenje i geodetske poslove
 J. J. Strossmayera 1, 32270 Županja

Klasa: 612-08/15-10/0311
 Ur.broj: 523-04-02-19/4-15-2
 Vukovar, 18. 08. 2015

Predmet: IV. Izmjene i dopune Prostornog plana uređenja (ID PPU) grada Županje
 – zahtjevi, dostavljaju se

Povodom vašeg pisanog zahtjeva, sukladno članku 90. Zakona o prostornom uređenju ("NN" 153/13) temeljem čl. 56. Zakona o zaštiti i očuvanju kulturnih dobara ("NN" 69/99, 151/03, 157/03, 87/09, 88/10, 61/11, 25/12, 136/12, 157/13, 152/14) dostavljamo zahtjeve iz područja zaštite kulturne baštine u skladu s odredbama Odluke o izradi IV. Izmjena i dopuna Prostornog plana uređenja grada Županje.

- Zadržati strukturu postojećih popisa zaštićenih i evidentiranih kulturnih dobara, a tekstualni i grafički dio plana uskladiti s najnovijim podacima Konzervatorskog odjela o zaštićenim kulturnim dobrima:
 - Crkva sv. Ivana Krstitelja, Veliki kraj 47, reg.broj Z-1186
 - Nekadašnji graničarski čardak-sada Zgrada muzeja, Savska 3, reg.broj Z-1187
 - Zgrada bivše Osnovne škole, Bana J. Jelačića/Veliki kraj, reg.broj Z-1188
 - Agencija-Zgrada muzeja, Savska 3, reg.broj Z-3947
 - Kuće Nemeč, Veliki kraj 5, Z-6092
 - Zgrada suda, Veliki kraj 48, reg.broj P-4933
 - Katna zgrada hotela Jelen, Ulica J. J. Strossmayera 2, reg.broj P-4517
 - Zgrada gradske uprave, J.J. Strossmayera 1, reg.broj P-1392
 - Crne njive, prapovijesno arheol. nalazište, reg.broj Z-5488
 - Velika Greda -I,azine, prapovijesno arheol. nalazište, reg.broj Z-5578
 - Šlajs, Poloj, Savica, prapovijesno arheol. nalazište, reg.broj Z-4974 (dio u Županji a dio u Šitaru)
 - Dubovo, prapovijesno arheol. nalazište, reg.broj Z-4706
 - Kuća radničkog prvoborca Andrije Kozarca, Kolodvorska 35, reg.broj R-230 – srušena, u pripremi za brisanje
 - Spomenik palim borcima NOR-a s kriptom, središnji park, reg.broj R-222 – srušen, u postupku revizije zaštite

(Z, R – zaštićeno, P – preventivno zaštićeno)
- Zadržati postojeće popise evidentirana kulturna dobra, a dodati sljedeća nova evidentirana arheološka nalazišta, za koja u prilogu dostavljamo karte s prostornim obuhvatom.
 - Crkvene Grede/Kučista, Ul. maršala Tita, evid. broj E354
 - Zapadna Kusara, evid. broj E357
 - Dubrave, evid. broj I:21
 - Komarevo, dio u Županji a dio u Šitaru, rekognoscirano, evid. broj R99a

3. Zadržati postojeće odredbe Plana koje se odnose na zaštitu zaštićenih i evidentiranih kulturnih dobara.
4. U mjerama zaštite kulturnih dobara potrebno je „Konzervatorski odjel u Osijeku“ zamijeniti s „nadležni Konzervatorski odjel“

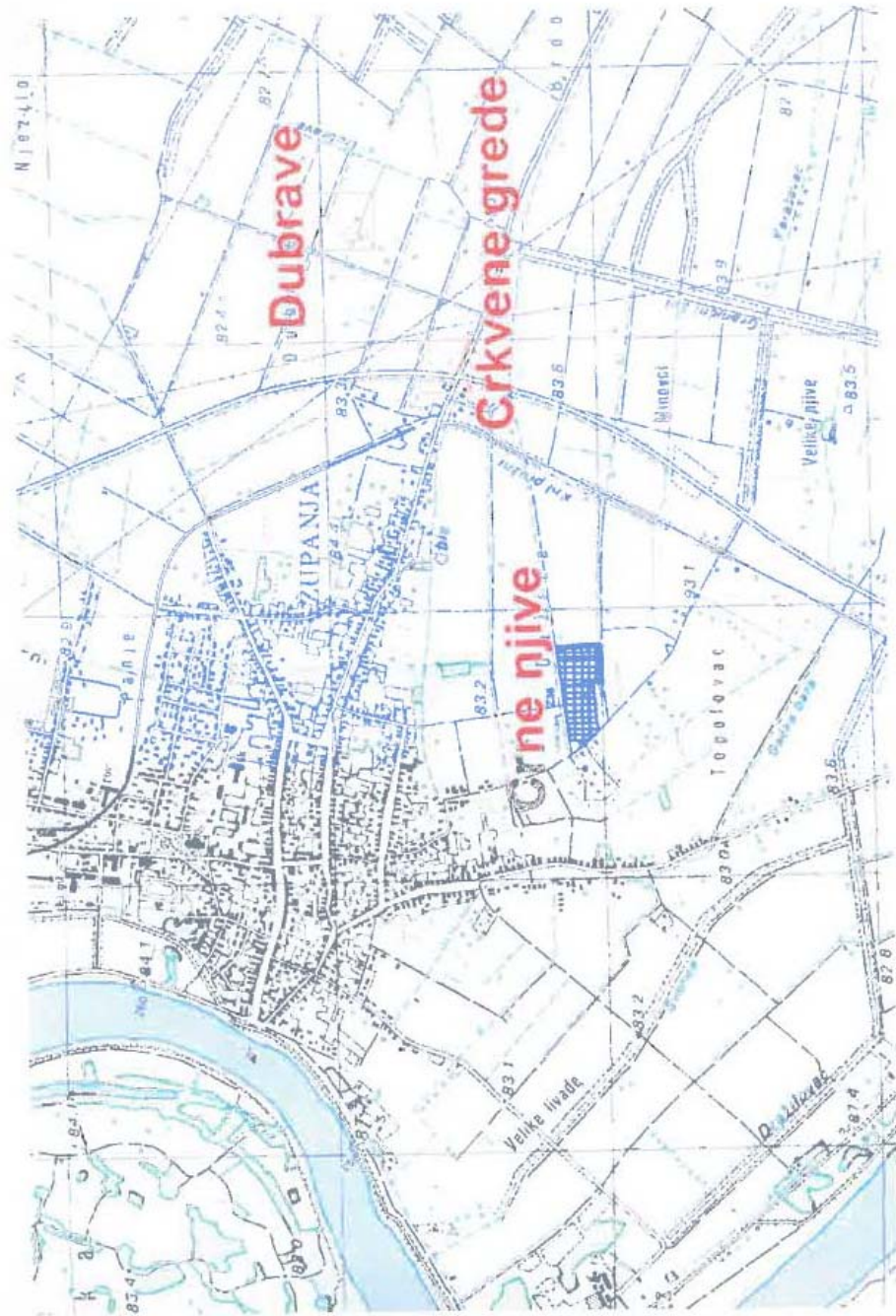
S poštovanjem,

Pročelnica
Zdenka Predrjevac, dipl.inž.grad.



Dostaviti:

1. Naslovni
2. Dokumentacija, ovdje
3. Pismohrana, ovdje









KLASA: 350-05/15-01/293
 URBROJ: 376-10/KČ-15-2 (HP)
 Zagreb, 21. srpnja 2015.

REPUBLIKA HRVATSKA VUKOVARSKO-SRIJEMSKA ŽUPANIJA 2212/01 GRAD ŽUPANIJA	
Primijeno 27-07-2015	
Org. jed.	Klasa
	Ur. broj

Republika Hrvatska
 Vukovarsko - Srijemska županija
 Grad Županija
 Upravni odjel za komunalno gospodarstvo,
 prostorno uređenje i geodetske poslove
 J.J. Strossmayerova 1
 32270 Županija

Predmet: Grad Županija
 IV IZMJENE I DOPUNE PPU GRADA ŽUPANJE
 zahtjevi – smjernice za izradu

Veza: Vaš dopis KLASA: 350-02/15-01/06. URBROJ: 2212/01-04/2-15-6 od 17. srpnja 2015.

Poštovani,

temeljem vašega zahtjeva obavještavamo vas da je prema odredbi čl. 3. Zakona o elektroničkim komunikacijama (NN br. 73/08, 90/11, 133/12, 80/13 i 71/14; dalje: ZEK), elektronička komunikacijska infrastruktura, obavljanje djelatnosti elektroničkih komunikacijskih mreža i usluga, prostorno planiranje, gradnja, održavanje, razvoj i korištenje elektroničkih komunikacijskih mreža, elektroničke komunikacijske infrastrukture i druge povezane opreme te upravljanje i uporaba radiofrekvencijskog spektra, adresnog i brojevnog prostora, kao prirodno ograničenih općih dobara, **od interesa su za Republiku Hrvatsku i da se prema odredbi iz čl. 25. st. 2. ZEK-a elektronička komunikacijska infrastruktura mora planirati u dokumentima prostornog uređenja.** Temeljem odredbi čl. 25. st. 3. ZEK-a, Hrvatska regulatorna agencija za mrežne djelatnosti (dalje: HAKOM) u postupku donošenja dokumenta prostornog uređenja donosi prethodno mišljenje kojim se potvrđuje da se dokumentom prostornog uređenja uređuje gradnja elektroničke komunikacijske infrastrukture i druge povezane opreme u skladu s pravilnicima ZEK-a i u skladu s mjerilima razvoja elektroničke komunikacijske infrastrukture i druge povezane opreme koja je propisana Uredbom Vlade Republike Hrvatske (Uredba o mjerilima razvoja elektroničke komunikacijske infrastrukture i druge povezane opreme, NN br. 131/12). Također, temeljem odredbi iz čl. 25. st. 9. ZEK-a, HAKOM **utvrđuje i izdaje zahtjeve i mišljenja** u postupku izrade i donošenja dokumenata prostornog uređenja.

Sukladno odredbama iz čl. 76. Zakona o prostornom uređenju (NN br. 153/13) prostorni plan općine određuje koridore infrastrukture značajne za grad, odnosno općinu, dakle određuje i koridore elektroničke komunikacijske infrastrukture. U skladu s prethodno navedenim zakonskim odredbama predmetni PPU treba sadržavati **smjernice** za izgradnju nove i rekonstrukciju-širenje postojeće elektroničke komunikacijske infrastrukture kako slijedi:

Novu elektroničku komunikacijsku infrastrukturu za pružanje javnih komunikacijskih usluga **putem elektroničkih komunikacijskih vodova**, odrediti **planiranjem koridora** primjenjujući slijedeća načela:

- za gradove i naselja gradskog obilježja: podzemno u zoni pješačkih staza ili zelenih površina;

- za ostala naselja: podzemno i/ili nadzemno u zoni pješačkih staza ili zelenih površina;
- za međunarodno, magistralno i međumjesno povezivanje: podzemno slijedeći koridor prometnica ili željezničkih pruga. Iznimno kada je to moguće, samo radi bitnog skraćivanja trasa, koridor se može planirati i izvan koridora prometnica ili željezničkih pruga vodeći računa o pravu vlasništva.
- **Za izgrađenu elektroničku komunikacijsku infrastrukturu** za pružanje javnih komunikacijskih usluga putem elektroničkih komunikacijskih vodova planirati **dogradnju, odnosno rekonstrukciju** te eventualno proširenje radi implementacije novih tehnologija i/ili kolokacija odnosno potreba novih operatora, **vodeći računa o pravu zajedničkog korištenja** od strane svih operatora.
- **Novu elektroničku komunikacijsku infrastrukturu** za pružanje komunikacijskih usluga **putem elektromagnetskih valova, bez korištenja vodova**, odrediti planiranjem postave **baznih stanica i njihovih antenskih sustava** na antenskim prihvataima na izgrađenim građevinama i rešetkastim i/ili jednocijevnim stupovima u gradovima, naseljima i izvan njih, **bez detaljnog definiranja (točkastog označavanja) lokacija** različito za:
 - gradove i gusto naseljena područja ili njihove dijelove i to posebno za brdovita i posebno za ravničasta područja;
 - ostala naselja i to posebno za brdovita i posebno za ravničasta područja;**vodeći računa o mogućnosti pokrivanja tih područja radijskim signalom** koji će se emitirati radijskim sustavima smještenim na te antenske prijehate (zgrade i/ili stupove) uz **načelo zajedničkog korištenja** od strane svih operatora-koncesionara, gdje god je to moguće.

Prostorni planovi **ne smiju sadržavati nazive tvrtki (operatora), uređaja i nazivlja** kojima bi se moglo narušiti pravo na ravnopravno tržišno natjecanje.

Podatke o postojećoj elektroničkoj komunikacijskoj infrastrukturi u zoni obuhvata plana kao i podatke o pokrivenosti područja radijskim signalom operatora pokretnih komunikacija, projektant-planer prikuplja od nadležnog ureda za katastar, operatora za pružanje elektroničkih komunikacijskih usluga uz uporabu radiofrekvencijskog spektra i operatora za pružanje elektroničkih komunikacijskih usluga putem elektroničkih komunikacijskih vodova. Popis u pravitku.

Prije prihvaćanja Konačnog prijedloga PPU-a, nositelj izrade dužan je pribaviti mišljenje HAKOM-a.

S poštovanjem.

RAVNATELJ

HRVATSKA REGULATORNA AGENCIJA
ZA MREŽNE DJELATNOSTI
Roberta Frangeša Mihanovića 9
4 ZAGREB *mr. sc. Matko Weber*

Privitak (1)

1. Popis operatora

Dostaviti:

1. Naslovu preporučeno

**POPIS OPERATORA ZA PRUŽANJE ELEKTRONIČKIH KOMUNIKACIJSKIH USLUGA PUTEM ELEKTRONIČKIH
KOMUNIKACIJSKIH VODOVA**

1	HRVATSKI TELEKOM d.d. Regija 1	Kupska 2	10000 Zagreb	01/4918658	Marijana Tudićman HT.polozaj.EKJ@t.ht.hr
	HRVATSKI TELEKOM d.d. Regija 2	Vinkovačka 19	21000 Split	021/351803	Mirela Domazet HT.polozaj.EKJ@t.ht.hr
	HRVATSKI TELEKOM d.d. Regija 3	Narodnog doma 2b	52000 Pazin	052/621477	Kosta Lukić HT.polozaj.EKJ@t.ht.hr
	HRVATSKI TELEKOM d.d. Regija 4	K. A. Stepinca 8b	31000 Osijek	031/233124	Mladen Kuhar HT.polozaj.EKJ@t.ht.hr
2	METRONET TELEKOMUNIKACIJE d.d.	Ulica grada Vukovara 269 d	10000 Zagreb	t: 01/ 63 27 000 f: 01/63 27 011	sim_dokumentacija@metronet.hr
3	OT-OPTIMA TELEKOM d.d. Regija sjever	Bani 75a, Zagreb	10010 Zagreb	t: 01/ 54 92 310 f: 01/ 54 92 019	Damir Hrzina damir.hrzina@optima-telekom.hr
	OT-OPTIMA TELEKOM d.d. Regija jug	Trg Hrvatske bratske zajednice 8/11	21000 Split	021/492830	Željko Parmać Zeljko.parmac@optima- telekom.hr
	OT-OPTIMA TELEKOM d.d. Regija zapad	A. Kačić Miošića 13	51000 Rijeka	051/492 711	Alojz Šejina alozj.sajina@optima-telekom.hr
	OT-OPTIMA TELEKOM d.d. Regija istok	Lorenza Jägera 2	31000 Osijek	031/ 492 931	Željko Pleša zeljko.plesa@optima-telekom.hr
4	VIPnet d.o.o.	Vrtni put 1, Zagreb	10000 Zagreb	t: 01/4691 508 091/4691 508 f: 01/4691 448	infrastruktura@vipnet.hr

**POPIS KONCESIONARA ZA PRUŽANJE ELEKTRONIČKIH KOMUNIKACIJSKIH
USLUGA UZ UPORABU RF SPEKTRA**

	NAZIV KONCESIONARA	ADRESA	KONTAKT OSOBA	TEL/FAX	E-MAIL
1.	TELE2 d.o.o.	Ul. grada Vukovara 269d ZAGREB	Marijana Grubešić	tel: 01/6328 346 095/6328 346	marijana.grubescic@tele2.com
2.	HRVATSKI TELEKOM d.d. Sektor F7.4	Roberta Prangeša Mihanovića 9 ZAGREB	Ivo Milat	tel: 01/ 4983 040 098 206 209	ivo.milat@t.hr
3.	VIPnet d.o.o.	Vrtini put 1 ZAGREB	Damir Dijanić	tel: 021/4691 810 091/469 1810	d.dijanic@vipnet.hr



PLINARA ISTOČNE SLAVONIJE d.o.o. Vinkovci

Ohridska 17, 32100 Vinkovci / Hrvatska / e-mail: pis@pis.com.hr / www.pis.com.hr
 Telefoni: direktor 032/304-335 - fax 032/304-338 - informacije 032/304-337 - hitne intervencije: 0800-304-336

U Vinkovcima, 24.08.2015. godine
 Urbroj: 915/2015

27-08-2015	
STANJE	PLINOD
STANJE	PLINOD
STANJE	PLINOD

REPUBLIKA HRVATSKA
 VUKOVARSKO-SRIJEMSKA ŽUPANIJA
 GRAD ŽUPANJA
 UPRAVNI ODJEL ZA KOMUNALNO GOSPODARSTVO
 PROSTORNO UREĐENJE I GEODETSKE POSLOVE
 J.J.STROSSMAYERA 1
 32 270 ŽUPANJA

PREDMET: Odluka o izradi IV izmjena i dopuna PPU Grada Županje

Temeljem Vašeg zahtjeva: Klasa: 350-02/15-01/06; Urbroj: 2212/01-04/2-15-6 od 17.07.2015. godine i priložene odluke o izmjenama i dopunama Prostornog plana uređenje Grada Županje utvrdili smo sljedeće:

Postojeće stanje plinoopskrbe:

- Plinoopskrbni sustav općine Grada Županje sastoji se od:
 - Kod naselja Ivankovo je izveden odvojak s magistralnog plinovoda Slavonki Brod-Vinkovci do MRS-e kod Županje
 - Plinska mreža u gradu Županja je izvedena kao dovodna visokotlačna (tlak do 6 bara) i lokalna srednjetačna (za tlakove od 1 do 4 bara)
 - Prijašnjim Prostornim planom je predviđena izgradnja Redukcijskih stanica za snižavanje visokog tlaka na srednji
 - 5 MRS-e Županja plinom se napaja ST plinovod Grada Županja i naselja Štitar.
 - Distributivna ST plinovodna mreža Grada Županje.
- Mjesna plinovodna mreža izgrađena je unutar građevinskih područja u zelenom pojasu ulica po potrebi s obje strane ulica. Tlak plina u mjesnim plinovodima je 1-4 bara.

Prilikom izrade izmjena i dopuna PPU Grada Županje potrebno je se pridržavati ovih smjernica:

- Za planirana proširenja građevinskog područja potrebno je ostaviti koridore za izgradnju srednjetačne plinske mreže spajanjem na postojeću plinsku mrežu. Nazivni kapacitet razvodnih plinovoda potrebno je odrediti temeljem broja i vrste potrošača.
- Ukoliko se planirani plinovod bude postavljao ispod prometnice ili vodotoka potrebno je plinovod postaviti u zaštitnu cijev. Razmak komunalne infrastrukture mora iznositi minimalno u horizontalnom posmaku za VT plinovod 3m a za ST plinovod 1m.
- U pojasu širokom 10 metara lijevo i desno od osi visokotlačnog plinovoda proteže se zaštitni pojas unutar kojeg nije dozvoljena gradnja stabilnih objekata za boravak i rad ljudi, a 5 metara na svaku stranu od trase visokotlačnog plinovoda svi građevinski radovi se moraju bezuvjetno izvoditi ručno. U pojasu širokom 5 metara od osi krajnjih cjevovoda proteže se zaštitni zeleni pojas u kojem je zabranjeno saditi biljke čije korijenje raste dublje od 1 metar.
- Prilikom bilo kakvih radova u zaštitnom pojasu potrebno je ishoditi Posebne uvijete gradnje, a za priključenje na distribucijsku plinsku mrežu Energetske uvijete.
- Omogućiti priključenje građevina na ulični ukopani razvod prirodnog plina podzemnim priključkom uz prilazne ceste.
- Redukcija tlaka plina sa 1-4 bara u plinskoj mreži na niski tlak 22-25 mbara za potrebe izvodi se uz primjenu pojedinačnih regulatora tlaka.
- Plinska mreža se po prostoru obuhvata Plana razvodi ukopanim cjevovodom u rovovima ispod nogostupa ili u zelenoj površini uz prometnice na dubini od najmanje 1,0 m (zeleni površina), odnosno 1,2 m (ispod prometnica).

U očekivanju daljnje suradnje, s poštovanjem



Žiro račun: ZABA IBAN: HR8423600001101337537 - PBZ IBAN: HR7223400091100200578 - HPB IBAN: HR0923900011100326678
 CROATIA BANKA IBAN: HR2924850031100256119 / Temeljni kapital u iznosu od 5.021.000,00 kuna uplaćen je u cijelosti.
 Upisana u sudski registar trgovačkog suda u Osijeku pod brojem MBS: 030066352. OIB: 16423775522/ predsjednik uprave Ratičić Manja



REPUBLIKA HRVATSKA
DRŽAVNA UPRAVA ZA ZAŠTITU I SPAŠAVANJE
PODRUČNI URED ZA ZAŠTITU I SPAŠAVANJE
VUKOVAR

KLASA: 350-02/15-01/22
URBROJ: 543-19-01-15-2
Vukovar, 23. srpnja 2015. godine

Elektroničkom poštom

Grad Županja
Upravni odjel za komunalno gospodarstvo,
prostorno uređenje i geodetske poslove
J.J. Strossmayera 1

Predmet: Izrada IV Izmjena i dopuna PPU-a Grada Županja
-zahtjevi zaštite i spašavanja, dostavlja se

Veza: vaša KLASA: 350-02/15-01/06, URBROJ: 2212/01-04/2-15-6
od 17. srpnja 2015. godine

U svezi Vašeg gore navedenog dopisa, dostavljamo slijedeće zahtjeve zaštite i spašavanja:

1. Ugraditi u Ciljane izmjene i dopune PPU-a Grada Županja «Zahtjeve zaštite i spašavanja u dokumentima prostornog uređenja» (iz Procjene ugroženosti stanovništva, materijalnih i kulturnih dobara i okoliša od prirodnih i tehničko-tehnoloških katastrofa i velikih nesreća, usvojena na gradskom vijeću 18.05.2015.), jer su isti sastavni dio prostornih planova (čl. 6. Stavak 3. Pravilnika o metodologiji za izradu procjena ugroženosti i planova zaštite i spašavanja, «NN» broj 30/14 i 67/14) i
2. Ciljane izmjene i dopune PPU-a Grada Županja moraju biti usklađene s člancima: 13., 18., - 28., 30., 33., 35. i 38., Pravilnika o mjerama zaštite od elementarnih nepogoda i ratnih opasnosti u prostornom planiranju i uređivanju prostora («NN» broj 29/83, 36/085 i 42/86).

Propisi na kojima temeljima naše „Zahtjeve“:

- a) Zakon o zaštiti i spašavanju («NN» broj 174/04, 79/07, 38/09 i 127/10),
- b) Pravilnik o metodologiji za izradu procjena ugroženosti i planova zaštite i spašavanja («NN» broj 30/14 i 67/14),
- c) Pravilnik o uzbunjivanju stanovništva («NN» broj 47/06 i 110/11) i
- e) Pravilnik o mjerama zaštite od elementarnih nepogoda i ratnih opasnosti u prostornom planiranju i uređivanju prostora («NN» broj 29/83, 36/085 i 42/86).

S Poštovanjem,

Dostaviti:

1. Naslovu (elektroničkom poštom) i
2. Pismohrani, ovdje

PROČELNIK
Zdenko Lovrić, dipl. ing.

E) **IZVJEŠĆE S JAVNE RASPRAVE**

Na temelju članka 102. Zakona o prostornom uređenju („narodne novine“ broj 153/13.), Upravni odjel za komunalno gospodarstvo, prostorno uređenje i geodetske poslove Grada Županje, kao nositelj izrade Plana, zajedno s odgovornim voditeljem izrade Plana, pripremio je **izvješće o javnoj raspravi o Prijedlogu IV. izmjena i dopuna Prostornog plana uređenja Grada Županje.**

Na temelju članka 95. stavka 2. Zakona o prostornom uređenju, Gradonačelnik Grada Županje donio je Zaključak o utvrđivanju Prijedloga IV. izmjena i dopuna Prostornog plana uređenja Grada Županje za javnu raspravu (KLASA: 350-02/15-01/06, URBR: 2212/01-02-16-9, od 28. lipnja 2016. godine).

Na temelju članka 96. Zakona, nositelj izrade Plana objavio je 30. lipnja 2016. godine Javnu raspravu o Prijedlogu IV. izmjena i dopuna Prostornog plana uređenja Grada Županje i to:

- na mrežnim stranicama Ministarstva graditeljstva i prostornog uređenja (www.mgipu.hr),
- na mrežnim stranicama grada Županje (www.zupanja.hr),
- oglasna ploča Grada Županje,
- u dnevnom tisku „Glas Slavonije“.

Javna rasprava trajala je 8 dana i to od 08. srpnja 2016. godine do 15. srpnja 2016. godine.

Javni uvid u prijedlog prostornog plana bio je omogućen u toku javne rasprave u prostorijama nositelja izrade Plana svakog radnog dana od 7.00 do 15.00 sati te na mrežnim stranicama Ministarstva i Grada Županje.

Javno izlaganje o prijedlogu prostornog plana bilo je održano 14. srpnja 2016. godine s početkom u 13.00 sati u Velikoj vijećnici Grada Županje, J.J. Strossmayera 1. O Javnom izlaganju je sačinjen zapisnik koji se nalazi u prilogu ovog Izvješća.

Sudionici su sudjelovali u javnoj raspravi na način da su :

- imali pravo pristupa na javni uvid u Prijedlog prostornog plana;
- postavljali pitanja tijekom javnog izlaganja o predloženim rješenjima, na koja usmeno odgovaraju osobe koje vode javno izlaganje;
- davali prijedloge i primjedbe u zapisnik za vrijeme javnog izlaganja;
- uputili nositelju izrade, Upravnom odjelu za komunalno gospodarstvo prostorno uređenje i geodetske poslove Grada Županja, J.J. Strossmayera 1, 32270 Županja, pisane prijedloge i primjedbe, zaključno sa danom 15. srpnja 2016. godine

Izvješću s javne rasprave priloženi su:

- Objava javne rasprave
- Popis pozvanih javnih tijela i osoba
- Zapisnik s javnog izlaganja
- Popis nazočnih na javnom izlaganju
- Knjiga primjedbi
- Očitovanja

1. OBJAVA JAVNE RASPRAVE

Dobrodošli u Ministarstvo graditeljstva i prostornog uređenja

Stranica 1 od 2



NASLOVNICA

NOVOSTI I NAJAVE

O NAMA

GRADITELJSTVO

PROSTORNO UREĐENJE

Prostorni planovi

Informacije o planovima u izradi

Izvrješća o javnim raspravama

Prostorni planovi uređenja gradova i općina

Prostorni planovi županija

Prostorni planovi nacionalnih parkova i parkova prirode

Radna zajednica Alpe-Jadran
Download instalacije Pravidnika za izradu prostornih planova

Sufinanciranje brade prostornih planova jedinica lokalne ili područne (regionalne) samouprave za 2016. godinu

Propisi iz područja prostornog uređenja

Strategija prostornog uređenja Republike Hrvatske

Program prostornog uređenja Republike Hrvatske

Strategija prostornog razvoja Republike Hrvatske

Suglasnosti za obavljanje stručnih poslova prostornog uređenja

Strane osobe koje obavljaju djelatnost prostornog uređenja i gradnje u Republici Hrvatskoj

Priručnik za izradu jedinstvenog opisa zahvata u prostoru za centre za gospodarenje otpadom i eksploatacijska polja čvrstih mineralnih sirovina

Međunarodna suradnja

Program URBACT

Program ESPON

Događanja

ENERGETSKA UČINKOVITOST

STANOVANJE

PROCJENA VRIJEDNOSTI NEKRETNINA

KOMUNALNO GOSPODARSTVO

GRADEVINSKA INSPEKCIJA

EU PROGRAMI I FONDOVI

SANACIJA POPLAVLJENIH PODRUČJA

PROPISI

SAVIJETOVANJE SA ZAJINTERESIRANOM JAVNOŠĆU

PUBLIKACIJE, PROGRAMI I STRATEGIJE

JAVNA NABAVA I JAVNI POZIVI

PRISTUP INFORMACIJAMA

ZAPOŠLJAVANJE U DRŽAVNOJ SLUŽBI

STRUČNO OSPOSOBLJAVANJE BEZ ZASNIJAVANJA RADNOG ODNOSA

SLUŽBENI OBRASCI

UPUTE, OBJAŠNJENJA I MIŠLJENJA

PROSTORNO UREĐENJE ► Prostorni planovi ► Informacije o planovima u izradi ► Informacije o javnim raspravama ►

Informacije o javnim raspravama

Temeljem odredbi Zakona o prostornom uređenju („Narodne novine“, broj 153/13.), nositelj izrade prostornih planova dužan je objaviti informaciju o javnoj raspravi o prijedlogu prostornog plana i na mrežnim stranicama Ministarstva graditeljstva i prostornog uređenja.

Obavijest o javnoj raspravi mora sadržavati: mjesto, datum početka i trajanje javnog uvida u Izvedlog prostornog plana, mjesto i datum jednog ili više javnih izlaganja, poziv zainteresiranim osobama za sudjelovanje u javnoj raspravi te rok u kojem se nositelju izrade dostavljaju pisana mišljenja, prijedlozi i primjedbe na prijedlog prostornog plana. Dostavlja se najmanje osam dana prije početka javne rasprave na adresu elektroničke pošte: web@mgipu.hr


Informacije o javnim raspravama:

- 30.06.2016. - Informacija o javnoj raspravi o prijedlogu IV. Izmjena i dopuna Prostornog plana uređenja Grada Županja - Prostorno-planska dokumentacija
- 29.06.2016. - Informacija o javnoj raspravi o prijedlogu Odluke o donošenju Urbanističkog plana uređenja Gospodarske zone Bobovica 2 u Samoboru
- 29.06.2016. - Informacija o javnoj raspravi o prijedlogu III. Izmjena i dopuna Prostornog plana uređenja Općine Suhopolje
- 29.06.2016. - Informacija o javnoj raspravi o prijedlogu Izmjena i dopuna Prostornog plana uređenja Općine Stanograd
- 28.06.2016. - Informacija o javnoj raspravi o prijedlogu II. Izmjena i dopuna Detaljnog plana uređenja zone parka i centralnih funkcija "Maraska-park", Grad Zadar
- 28.06.2016. - Informacija o ponovnoj javnoj raspravi o prijedlogu Urbanističkog plana uređenja naselja Karigador – UPU 2, Općina Brtonigla
- 28.06.2016. - Informacija o javnoj raspravi o prijedlogu Urbanističkog plana uređenja proizvodne i zanatske zone "Mirila" Nin
- 28.06.2016. - Informacija o ponovnoj javnoj raspravi o prijedlogu Izmjena i dopune Prostornog plana uređenja Općine Povljana
- 28.06.2016. - Informacija o ponovnoj javnoj raspravi o utvrđivanju stavljanja van snage Detaljnog plana uređenja Povljana - zona Dubrovnik, Općina Povljana
- 28.06.2016. - Informacija o ponovnoj javnoj raspravi o utvrđivanju stavljanja van snage Urbanističkog plana uređenja naselja Lazi, Općina Povljana
- 28.06.2016. - Informacija o ponovnoj javnoj raspravi o utvrđivanju stavljanja van snage Urbanističkog plana uređenja naselja Povljana Jug, Općina Povljana
- 28.06.2016. - Informacija o ponovnoj javnoj raspravi o utvrđivanju stavljanja van snage Detaljnog plana uređenja Povljana - zona Hršćica, Općina Povljana
- 27.06.2016. - Informacija o javnoj raspravi o prijedlogu Izmjena i dopuna Detaljnog plana uređenja "Staro nogometno igralište" u Poreču
- 27.06.2016. - Informacija o javnoj raspravi o prijedlogu II. Izmjena i dopuna Prostornog plana uređenja Općine Drnje
- 27.06.2016. - Informacija o javnoj raspravi o prijedlogu II. Izmjena i dopuna Prostornog plana uređenja Općine Sveti Petar Orehovec sa smanjenim sadržajem
- 23.06.2016. - Informacija o javnoj raspravi o prijedlogu IV. Izmjena i dopuna Prostornog plana uređenja Općine Drenovci
- 23.06.2016. - Informacija o javnoj raspravi o prijedlogu Izmjena i dopuna Detaljnog plana uređenja "Centar" Drenovci
- 23.06.2016. - Informacija o javnoj raspravi o prijedlogu IV. Izmjena i dopuna Prostornog plana uređenja Općine Radoboj
- 20.06.2016. - Informacija o javnoj raspravi o prijedlogu IV. Izmjena i dopuna Urbanističkog plana uređenja dijela naselja Strmec, Orešje, Brestovje i Novaki, Sveta Nedelja - Prijedlog plana
- 20.06.2016. - Informacija o javnoj raspravi o prijedlogu Urbanističkog plana uređenja luke Novalja
- 17.06.2016. - Informacija o javnoj raspravi o prijedlogu I. Izmjena i dopuna Prostornog plana uređenja Općine Štrigova
- 17.06.2016. - Informacija o javnoj raspravi o prijedlogu stavljanja izvan snage Detaljnog plana uređenja klizalište u Delincama
- 17.06.2016. - Informacija o javnoj raspravi o prijedlogu Izmjena i dopuna Urbanističkog plana uređenja područje KOSTELJ – Pakoštane
- 17.06.2016. - Informacija o ponovnoj javnoj raspravi o Strateškoj studiji utjecaja na okoliš i izmijenjenom prijedlogu IV. Izmjena i dopuna Prostornog plana Bjelovarsko-bilogorske županije
- 16.06.2016. - Informacija o javnoj raspravi o prijedlogu Urbanističkog plana uređenja zapadnog dijela naselja Savska Ves, Grad Čakovec
- 15.06.2016. - Informacija o javnoj raspravi o prijedlogu Izmjena i dopuna Detaljnog plana uređenja "Poslovna zona Dubravica", Metković

TRAŽI

ENGLISH

Priopćenja Kontakti
Prenosimo Linkovi



<http://www.mgipu.hr/default.aspx?id=17503>

30.6.2016.



REPUBLIKA HRVATSKA
VUKOVARSKO-SRIJEMSKA ŽUPANIJA



GRAD ŽUPANJA

UPRAVNI ODJEL ZA KOMUNALNO GOSPODARSTVO,
PROSTORNO UREĐENJE I GEODETSKE POSLOVE
KLASA: 350-02/15-01/06
URBROJ: 2212/01-04/2-16-10
Županja, 28. lipnja, 2016. godine

Na temelju članka 96. stavka 3. Zakona o prostornom uređenju i gradnji («Narodne novine», broj 153/13.) i Zaključka Gradonačelnika, Klasa : 350-02/15-01/06 , Ur.broj : 2212/01-02-16-9, od 28. lipnja 2016. godine, nositelj izrade Upravni odjel za komunalno gospodarstvo prostorno uređenje i geodetske poslove Grada Županja, objavljuje

JAVNU RASPRAVU

o Prijedlogu IV. Izmjena i dopuna Prostornog plana uređenja Grada Županja

1. Objavljuje se javna rasprava o Prijedlogu IV. Izmjena i dopuna Prostornog plana uređenja Grada Županja (u daljnjem tekstu: Prijedlog Plana)
2. Javna rasprava o Prijedlogu Plana trajati će 8 (osam) dana i to od **08. srpnja 2016. do 15. srpnja 2016. godine.**
3. Za vrijeme trajanja javne rasprave, za sve zainteresirane osobe osiguran je **javni uvid** u Prijedlog Plana na oglasnoj ploči u zgradi Gradske uprave Grada Županje, Strossmayera1 i na mrežnim stranicama Grada Županje (na adresi: www.zupanja.hr), te u informacijskom sustavu prostornog uređenja (www.mgipu.hr). Na javni uvid izložen je Prijedlog plana koji sadrži tekstualni i grafički dio, obrazloženje i sažetak za javnost.
4. Za vrijeme javnog uvida Upravni odjel za komunalno gospodarstvo, prostorno uređenje i geodetske poslove Grada Županje organizira **javno izlaganje** radi obrazloženja rješenja Prijedloga plana, **koje će se održati 14. srpnja 2016. godine (četvrtak) u 13.00 sati u Velikoj vijećnici Grada Županje, J.J. Strossmayera1, Županja.**
5. Sudionici sudjeluju u javnoj raspravi na način da :
 - imaju pravo pristupa na javni uvid u Prijedlog prostornog plana;
 - postavljaju pitanja tijekom javnog izlaganja o predloženim rješenjima, na koja usmeno odgovaraju osobe koje vode javno izlaganje;
 - daju prijedloge i primjedbe u zapisnik za vrijeme javnog izlaganja;
 - upućuju nositelju izrade, Upravnom odjelu za komunalno gospodarstvo prostorno uređenje i geodetske poslove Grada Županja, J.J. Strossmayera 1, 32270 Županja, pisane prijedloge i primjedbe, **zaključno sa danom 15. srpnja 2016. godine**
6. Prijedlozi i primjedbe koji nisu dostavljeni u roku ili nisu čitljivo napisani, ne moraju se uzeti u obzir u pripremi izvješća o javnoj raspravi.



PROJEKTOVALAC:
Danijel Parmač dipl. iur.

Grad Županja



Sidebar ▾

OBAVIJEST

 Naslovnica

Objava javne rasprave

o_OBUHVAT IZMJENA I DOPUNA

1_KORIŠTENJE I NAMJENA POVRŠINA

2a_PROMET

2b_POŠTA I ELEKTRONIČKE KOMUNIKACIJE

2c_ELEKTROENERGETIKA

2d_PROIZV.I CIJEVNI TR.NAFTE I PLINA

2e_VODNOGOSPODARSKI SUSTAV

3_UVJETI KORIŠTENJA

4a_GP ŽUPANJA_10 000

4a1_GP ŽUPANJA_5 000

4a2_GP ŽUPANJA_5 000

4a3_GP ŽUPANJA_5 000

4. IID PPUG ŽUPANJE-Prijedlog

Trgovački sud u Osijeku, po sudu Jadranki Herman, kao stečajnom sudu, u stečajnom postupku nad dužnikom **GOD d.o.o. za proizvodnju proizvoda od drva i promet, u stečaju**, Đurđenovac, Trg N.Š. Zrinskog 1, OIB:54111676096, MBS: 050008202 donio je zaključak poslovnih broj 13 St-508/13-73 od 8. lipnja 2016. godine temeljem kojeg se

oglašava

PRODAJA NEKRETNINA STEČAJNOG DUŽNIKA

- Određuje se prodaja u stečajnom postupku, uz odgovarajuću primjenu pravila o ovrsi na nekretninama, nekretnina u vlasništvu stečajnog dužnika GOD d.o.o. za proizvodnju proizvoda od drva i promet, u stečaju, Đurđenovac, Trg N.Š. Zrinskog 1 i to:

kč.br. 1177/26 u naravi tvornica parketa i zgrada, ekonomsko dvorište, Trg N.Š. Zrinskog, ukupne površine 4850 m², upisano u z.k.ul. 1229 k.o. Đurđenovac.

Na navedenim nekretninama upisano je razlučno prvo u korist različitih vjerovnika: Privredna banka d.d. Zagreb, Prijevoz i trgovina Tomislav i Slavko Uremović d.o.o. Našice, RH Ministarstvo financija.

- Utvrđena vrijednost nekretnine navedene pod točkom 1. Iznosi 506.711,25 kuna.

- Nekretnine iz točke 1. prodat će se u stečajnom postupku usmenom javnom dražbom (šesta javna dražba). Ročište za prodaju održat će se pred stečajnim sudom u zgradi Trgovačkog suda u Osijeku, soba broj 21/I dana 13. srpnja 2016. godine u 10,45 sati.

Ročište će se održati i ako na njemu sudjeluje samo jedan ponuditelj.

UVJETI PRODAJE:

a) Nekretnina iz točke 1. prodaje se, na sedmoro ročištu za dražbu, po početnoj cijeni koja je jednaka utvrđenoj vrijednosti nekretnina iz točke 2. i ispod te cijene ne mogu se prodati na ročištu (sedmoro ročištu za javnu dražbu).

b) Sve poreze i pristojbe u svezi s prodajom nekretnina snosi kupac.

c) Kao kupci mogu sudjelovati samo osobe koje su najkasnije dva dana prije dana održavanja ročišta za dražbu uplatile osiguranje u iznosu od po 10% od utvrđene vrijednosti nekretnina iz točke 2. na žiro račun Trgovačkog suda u Osijeku, broj HR31 2390 0011 3000 0020 0 otvoren kod Hrvatske poštanske banke d.d. s pozivom na broj HR05 272-908-2013 i dokaz o tome predložiti stečajnom sudu prije početka dražbe. Punoćionici ponuditelja mogu sudjelovati na dražbi samo uz ovjerenu specijalnu punomoć. Sudionicima dražbe koji ne uspiju u nadmetanju osiguranje će se vratiti odmah po zaključenju javne dražbe. Osiguranje nisu dužni položiti različiti vjerovnici kojima je to pravo upisano u zemljišne knjige.

d) Ponuditelj čija ponuda bude prihvaćena dužan je u roku od 30 dana od dana pravomoćnosti rješenja o dosudi uplatiti razliku između osiguranja i postignuta kupoprodajne cijene na račun sudskog depozita. Ako kupac u tom roku ne položi kupovninu sud će posebnim rješenjem prodaju oglašiti nevažećom i odrediti novu prodaju uz uvjete određene za prodaju koja je oglašena nevažećom, a iz položene jamčevine namiriti će se troškovi nove prodaje i naknaditi razlika između kupovnine postignute na prijašnjoj prodaji i novoj prodaji.

e) Ukoliko je kupac različit vjerovnik koji se namiruje iz kupovnine ili se namiruje prije tražbina svih ostalih vjerovnika koji imaju prvo na namirenje iz iste kupovnine, nije dužan položiti kupovninu ako ona iznosi koliko i njegova tražbina ili manje, ako iznosi više tada je dužan položiti razliku.

f) Nekretnina će se rješenjem o dosudi kupcu koji ponudi najpovoljniju cijenu. Nekretnine će se dosuditi i kupcima koji su ponudili nižu cijenu (ali ne i nižu od one početne na ovom ročištu za prodaju) prema veličini ponudene cijene, ako kupci koji su ponudili veću cijenu ne polože kupovninu u roku iz točke 5. d.)

g) U rješenju o dosudi nekretnina sud će odrediti da se nakon pravomoćnosti toga rješenja i nakon što kupac položi kupovninu, u zemljišnim knjigama u njegovu korist upiše pravo vlasništva na dosuđenim nekretninama, te brisati prava i terete na nekretninama koji prestaju njihovom prodajom.

h) Nakon pravomoćnosti rješenja o dosudi i nakon što kupac položi kupovninu sud će donijeti zaključak o predaji nekretnina kupcu, čime kupac stupa u posjed istih.

i) Prodaja se obavlja po načelu "videno-kupljeno", što isključuje sve naknadne prigovore kupca.

Razgledati nekretnine i dokumentaciju vezanu uz iste, zainteresirane osobe mogu u vrijeme dogovoreno sa stečajnim upraviteljem na mobitel broj 091 3732727.

Više podataka o prodaji imovine stečajnog dužnika može se naći i na www.sudacka-mreza.hr/stečaj ili na www.vts.hr u rubrici "web stečaj".

p-1003

Stečajni upravitelj **NOU-RISK-COMP d.o.o. za domaću i vanjsku trgovinu i ugostiteljstvo u stečaju**, Županja, Bojnička 8, temeljem zaključka Trgovačkog suda u Osijeku objavljuje

OGLAS

o četvrtoj prodaji nekretnina stečajnog dužnika u stečajnom postupku

1. Određuje se prodaja imovine u stečajnom postupku, uz odgovarajuću primjenu pravila o ovrsi na nekretninama, i to:
- upisanih u z.k.ul. 3997 k.o. Županja i to kčbr. 2535/2 Bojnička ulica br. 8 površine 1526 m²,
- u naravi poslovna građevina od 124 m² i dvorište 1402 m²
po početnoj cijeni 300.003,80 kn

2. Navedena imovina prodat će se usmenom javnom dražbom, a ročište za prodaju održat će se dana 12. srpnja 2016. godine u 10,00 sati u zgradi Trgovačkog suda u Osijeku, Zagrebačka broj 2, soba 22/I.

3. Kao kupci na javnoj dražbi mogu sudjelovati samo osobe koje su najkasnije do 11.07.2016. godine uplatile jamčevinu u iznosu od 10% utvrđene vrijednosti imovine, na žiro račun Trgovačkog suda u Osijeku, broj HR31 2390 0011 3000 0020 0 otvoren kod Hrvatske poštanske banke d.d. s uplatnim pozivom na broj HR05 272-1001-2013 i dokaz o tome predložiti stečajnom sudu prije početka dražbe.

4. Poreze, pristojbe i sve troškove u svezi s prodajom i prijenosom vlasništva dužan je platiti kupac.

5. Dodatne obavijesti o imovini mogu se dobiti od stečajnog upravitelja na broj mobitela 998/213-282 svakim radnim danom od 9,00 – 14,00 h.

Više podataka o prodaji imovine stečajnog dužnika može se naći i na www.sudacka-mreza.hr/stečaj ili na www.vts.hr u rubrici "web stečaj".

p-1003

Stečajni upravitelj u stečajnom postupku nad dužnikom **TERMO-INŽENJERING d.o.o.** za održavanje termoelektroenergetskih postrojenja i trgovinu u stečaju, Osijek, Sv.L.B.Mandića 111/F, OIB: 09628271219.

OGLAŠAVA

JAVNU PRODAJU

POKRETNINA STEČAJNOG DUŽNIKA PRIKUPLIJANJEM PISMIENIH PONUDA

Predmet prodaje su sljedeće pokretne u-vlasništvu stečajnog dužnika:

1. Uredski namještaj, alati, uređaji i oprema namijenjeni za izradu instalacija grijanja, hlađenja, vodoopskrbe i odvodnje (Pokretne pod ovom točkom prodaju se skupno).
2. Motorna vozila (Renault Trafic 115 DCI, snage 84 Kw, godina proizvodnje 2007, prijedni kilometri; 181.203,00 km i Renault Kangoo 1.9 D, snage 40 Kw, godina proizvodnje 2004, prijedni kilometri; 228.361,00 km (Vozila pod ovom točkom prodaju se skupno)

Detaljan uvid u specifikaciju pokretne i procijenjene vrijednosti mogu se dobiti od stečajnog upravitelja na telefon broj 098/188-2207 svakim radnim danom od 9,00-14,00 h ili putem e-maila: zeljko.rupcic@net.hr

UVJETI PRODAJE

- I. Procijenjena vrijednost pokretne pod točkom 1. Iznosi 79.450,00 kn, a procijenjena vrijednost motornih vozila pod točkom 2. Iznosi 81.500,00 kn (u procjene je uračunat pdv). Ponuditelji mogu ponuditi cijenu nižu od procijenjene.
- II. Na pokretinama-motornim vozilima pod točkom 2. evidentirana je novčana kazna Prekršajnog suda u Osijeku, broj G-717/14 od 10. rujna 2014. godine u ukupnom iznosu od 10.650,00 kn. Temeljem čl. 152. i st. 1. 2. Prekršajnog zakona registracija motornog vozila uskratiti će se do plaćanja pravomoćno izrečene novčane kazne. Predmetna vozila su odjavljena u evidenciji MUP-a
- III. Pokretne se prodaju prikupljanjem pisanih ponuda. Ponude se dostavljaju u zatvorenom koveratima na adresu javnog bilježnika Nikole Brač u Dakovo, Ulica pape Ivana Pavla II, br. 8, 31400 Dakovo, s naznakom „TERMO-INŽENJERING d.o.o. u stečaju-ponuda za kupnju pokretne, ne otvarati“
- IV. Ponuditelji su ponudu obvezni predati najkasnije do 21. srpnja 2016. godine u 12,00 sati. Svi ponuditelji ovlašteni su pristupiti otvaranju ponuda koje će se obaviti dana 21. srpnja 2016. godine u 12,00 h na adresi javnog bilježnika.
- V. Ponuditelji su obvezni uplatiti jamčevinu u iznosu od 10% procijenjene vrijednosti za imovinu za koju se natječu najkasnije do 20. srpnja 2016. godine na iban račun stečajnog dužnika broj HR4 2412 0001 1330 0528 4 otvoren kod Slatinske banke d.d., Slatina te dokaz o istome dostaviti javnom bilježniku do otvaranja ponuda. U slučaju neuspjeha u natjecanju jamčevina će se vratiti ponuditelju u roku od 15 dana od dana otvaranja ponuda.
- VI. Ponuditelj, čija ponuda bude prihvaćena, dužan je u roku od 30 dana od dana prihvata ponude uplatiti razliku između jamčevine i ponudene cijene na iban račun stečajnog dužnika u suprotnom gubi pravo na povrat jamčevine. Po uplati kupovnine u najkraćem mogućem roku izvršiti će se preuzimanje kupljenih pokretne.
- VII. Prodavalac zadržava pravo da bez opravdanog razloga ne prihvati niti jednu ponudu
- VIII. Pokretne će se prodati i kupcu koji je ponudio nižu cijenu ako kupac koji je ponudio veću cijenu ne položi kupovninu u određenom mu roku
- IX. Prodaja se odvija po načelu „videno-kupljeno“ te su isključeni svi naknadni prigovori

p-1000



REPUBLIKA HRVATSKA
VUKOVARSKO-SRIJEMSKA ŽUPANIJA
GRAD ŽUPANJA



UPRAVNI ODJEL ZA KOMUNALNO GOSPODARSTVO,
PROSTORNO UREĐENJE I GEODETSKE POSLOVE

KLASA: 350-02/15-01/06
URBROJ: 2212/01-04/2-16-10

Županja, 28. lipnja, 2016. godine

Na temelju članka 96. stavka 3. Zakona o prostornom uređenju i gradnji („Narodne novine“, broj 153/13.) i Zaključka Gradonačelnika, Klasa: 350-02/15-01/06, Ur.broj: 2212/01-02-16-9, od 28. lipnja 2016. godine, nositelje izrade Upravnog odjela za komunalno gospodarstvo prostorno uređenje i geodetske poslove Grada Županja, objavljuje

JAVNU RASPRAVU

o Prijedlogu IV. Izmjena i dopuna Prostornog plana uređenja Grada Županja

1. Objavljuje se javna rasprava o Prijedlogu IV. Izmjena i dopuna Prostornog plana uređenja Grada Županja (u daljnjem tekstu: Prijedlog Plana)
2. Javna rasprava o Prijedlogu Plana trajati će 8 (osam) dana i to od 08. srpnja 2016. godine do 15. srpnja 2016. godine.
3. Za vrijeme trajanja javne rasprave, za sve zainteresirane osobe osiguran je javni uvid u Prijedlog Plana na oglasnoj ploči u zgradi Gradske uprave Grada Županja, Strossmayera 1 i na mrežnim stranicama Grada Županje (na adresi: www.zupanja.hr), te u informacijskom sustavu prostornog uređenja (www.mgiju.hr). Na javni uvid izložen je Prijedlog plana koji sadrži tekstualni i grafički dio, obrazloženje i sažetak za javnost.
4. Za vrijeme javnog uvida Upravni odjel za komunalno gospodarstvo, prostorno uređenje i geodetske poslove Grada Županje organizira javno izlaganje radi obrazloženja rješenja Prijedloga plana, koje će se održati 14. srpnja 2016. godine (četvrtak) u 13,00 sati u Velikoj vijećnici Grada Županje, J.J. Strossmayera 1, Županja.
5. Sudionici sudjeluju u javnoj raspravi na način da:
 - imaju pravo pristupa na javni uvid u Prijedlog prostornog plana;
 - postavljaju pitanja tijekom javnog izlaganja o predloženim rješenjima, na koja usmeno odgovaraju osobe koje vode javno izlaganje;
 - daju prijedloge i primjedbe u zapisnik za vrijeme javnog izlaganja;
 - upućuju nositelju izrade, Upravnom odjelu za komunalno gospodarstvo prostorno uređenje i geodetske poslove Grada Županja, J.J. Strossmayera 1, 32270 Županja, pisane prijedloge i primjedbe, **zaključno sa danom 15. srpnja 2016. godine**
6. Prijedlozi i primjedbe koji nisu dostavljeni u roku ili nisu čitljivo napisani, ne moraju se uzeti u obzir u pripremi izvješća o javnoj raspravi.

PROČELNIK:
Damir Parmač dipl.

p-1000

2. POPIS SUDIONIKA U JAVNOJ RASPRAVI KOJI SU POZVANI POSEBNOM OBAVIJESTI

1. MINISTARSTVO ZAŠTITE OKOLIŠA I PRIRODE
Ulica Republike Austrije 14
10000 ZAGREB
2. MINISTARSTVO KULTURE
Uprava za zaštitu prirode
Savska cesta 41/20
10000 ZAGREB
3. MINISTARSTVO KULTURE
Uprava za zaštitu kulturne baštine
Konzervatorski odjel u Vukovaru
Županijska 5
32000 VUKOVAR
4. MINISTARSTVO POLJOPRIVREDE
Uprava vodnog gospodarstva
Ulica grada Vukovara 78
10000 ZAGREB
5. MINISTARSTVO POLJOPRIVREDE
Uprava poljoprivrede i prehrambene industrije
Ulica grada Vukovara 220
10000 ZAGREB
6. MINISTARSTVO POLJOPRIVREDE
Uprava šumarstva
Planinska 2a
10000 ZAGREB
7. MINISTARSTVO OBRANE
Uprava za materijalne resurse
Služba za nekretnine, graditeljstvo i zaštitu okoliša
Trg Kralja Petra Krešimira IV br.1
10000 ZAGREB
8. MINISTARSTVO UNUTARNJIH POSLOVA
POLICIJSKA UPRAVA VUKOVARSKO – SRIJEMSKA
Protupožarni odjel
Glagoljaška 27b
32100 VINKOVCI
9. HRVATSKE VODE ZAGREB
VGO za vodno područje sliva Save Zagreb
Ulica grada Vukovara 220
10000 ZAGREB
10. HRVATSKE VODE
Vodnogospodarski odjel za vodno područje sliva Save
Vodnogospodarska ispostava „Biđ-Bosut“
Josipa Kozarca 28
32100 VINKOVCI
11. HRVATSKA AGENCIJA ZA POŠTU I ELEKTRONIČKE KOMUNIKACIJE
Roberta Frangeša Mihanovića 9
10000 ZAGREB
12. HOPS-HRVATSKI OPERATOR PRIJENOSNOG SUSTAVA d.o.o.
Kupska 4
10000 ZAGREB
13. HEP-OPERATOR DISTRIBUCIJSKOG SUSTAVA d.o.o.
Elektra Vinkovci
Kralja Zvonimira 96
32100 VINKOVCI
14. HEP-OPERATOR PRIJENOSNOG SUSTAVA d.o.o.
Šetalište kardinala Franje Šepera 1a
31000 OSIJEK

15. PLINARA ISTOČNE SLAVONIJE
Ohridska 17
32100 VINKOVCI
16. DRŽAVNA UPRAVA ZA ZAŠTITU ISPAŠAVANJE
Područni ured Vukovar /Vinkovci
Odjel za zaštitu i spašavanje,
Lavoslava Ružičke 1
32000 VUKOVAR
17. „HRVATSKE ŠUME“ p.p.
Uprava šuma Vinkovci
Odjel za uređivanje šuma
Kralja Zvonimira 1
32100 VINKOVCI
18. JAVNA USTANOVA ZAVOD ZA PROSTORNO UREĐENJE
Vukovarsko-srijemske županije
Glagoljaška 27
32100 VINKOVCI
19. JAVNA USTANOVA ZA UPRAVLJANJE ZAŠTIĆENIM PRIRODNIM
VRIJEDNOSTIMA NA PODRUČJU VUKOVARSKO-SRIJEMSKJE ŽUPANIJE
Trg Josipa Runjanina 1
32100 VINKOVCI
20. URED DRŽAVNE UPRAVE U VUKOVARSKO-SRIJEMSKOJ ŽUPANIJ
Služba za gospodarstvo
Odsjek za poljoprivredu, šumarstvo i vodno gospodarstvo
Županijska 11
32000 VUKOVAR
21. VUKOVARSKO SRIJEMSKA ŽUPANIJA
Upravni odjel za prostorno uređenje, gradnju i zaštitu okoliša Vukovar
Županijska 9
32000 VUKOVAR
22. VUKOVARSKO-SRIJEMSKA ŽUPANIJA
Županijska uprava za ceste
Glagoljaška 4
32100 VINKOVCI
23. KOMUNALAC d.o.o.
Veliki Kraj 132
32270 ŽUPANJA
24. ČISTOĆA d.o.o.
Veliki Kraj 132
32270 ŽUPANJA
25. OPĆINA ŠTITAR
J.J. Strossmayera 36
32274 ŠTITAR
26. OPĆINA GRADIŠTE
Trg hrvatskih velikana 1
32273 GRADIŠTE
27. GRAD OTOK
Bana Jelačića 22
32252 OTOK
28. OPĆINA BOŠNJACI
Trg Fra B. T. Leakovića 14
32275 BOŠNJACI
29. MJESNI ODBOR I
Županja
n/r gdja. Ljerka Benaković
30. MJESNI ODBOR II
Županja
n/r gosp. Anto Gagulić
31. MJESNI ODBOR III
Županja
n/r gosp. Petar Čatić



REPUBLIKA HRVATSKA
VUKOVARSKO-SRIJEMSKA ŽUPANIJA



GRAD ŽUPANJA

UPRAVNI ODJEL ZA KOMUNALNO GOSPODARSTVO,
PROSTORNO UREĐENJE I GEODETSKE POSLOVE
KLASA: 350-02/15-01/06
URBROJ: 2212/01-04/2-16-11
Županja, 30. lipnja, 2016. godine

PREDMET: Posebna obavijest o javnoj raspravi o Prijedlogu IV. Izmjena i dopuna
Prostornog plana uređenja Grada Županje
-dostavlja se-

Na temelju članka 97. Zakona o prostornom uređenju i gradnji («Narodne novine», broj 153/13. dostavljamo Vam posebnu obavijest o javnoj raspravi o Prijedlogu IV. Izmjena i dopuna Prostornog plana uređenja Grada Županje.

1. Javna rasprava o Prijedlogu IV. Izmjena i dopuna Prostornog plana uređenja Grada Županja (u daljnjem tekstu: Prijedlog Plana) trajati će od 08. srpnja 2016. do 15. srpnja 2016. godine.

2. Za vrijeme trajanja javne rasprave, osiguran je **javni uvid** u Prijedlog Plana u Upravnom odjelu za komunalno gospodarstvo prostorno uređenje i geodetske poslove Grada Županja, J.J. Strossmayera 1, soba broj 15, na oglasnoj ploči u zgradi Gradske uprave Grada Županje, na mrežnim stranicama Grada Županje (na adresi: www.zupanja.hr), te u informacijskom sustavu prostornog uređenja (www.mgipu.hr). Na javni uvid izložen je Prijedlog plana koji sadrži tekstualni i grafički dio, obrazloženje i sažetak za javnost.

3. Za vrijeme javnog uvida Upravni odjel za komunalno gospodarstvo, prostorno uređenje i geodetske poslove Grada Županje organizira **javno izlaganje** radi obrazloženja rješenja Prijedloga plana, koje će se održati **14. srpnja 2016. godine (četvrtak) u 13.00 sati u Velikoj vijećnici Grada Županje, J.J. Strossmayera 1, Županja.**

4. Sudionici sudjeluju u javnoj raspravi na način da :

- imaju pravo pristupa na javni uvid u Prijedlog prostornog plana;
- postavljaju pitanja tijekom javnog izlaganja o predloženim rješenjima, na koja usmeno odgovaraju osobe koje vode javno izlaganje;
- daju prijedloge i primjedbe u zapisnik za vrijeme javnog izlaganja;
- upućuju nositelju izrade, Upravnom odjelu za komunalno gospodarstvo prostorno uređenje i geodetske poslove Grada Županja, J.J. Strossmayera 1, 32270 Županja, pisane prijedloge i primjedbe, **zaključno sa danom 15. srpnja 2016. godine.**

5. Prijedlozi i primjedbe koji nisu dostavljeni u roku neće se uzeti u obzir u pripremi izvješća o javnoj raspravi.

S poštovanjem,



POČELNIK:
Damiro Pašić dipl. iur.

PRIVITAK:
- Prijedlog Plana na CD-u

32270 Županja Upravni odjel za komunalno gospodarstvo, prostorno uređenje i geodetske poslove, J. J. Strossmayera 1
Tel. 032/830-480, Fax: 032/830-479, E-mail: prostorno.uredenje.zupanja@vsk.t-com.hr

DOSTAVITI:

1. **MINISTARSTVO ZAŠTITE OKOLIŠA I PRIRODE**
Ulica Republike Austrije 14
10000 ZAGREB
2. **MINISTARSTVO KULTURE**
Uprava za zaštitu prirode
Savska cesta 41/20
10000 ZAGREB
3. **MINISTARSTVO KULTURE**
Uprava za zaštitu kulturne baštine
Konzervatorski odjel u Vukovaru
Županijska 5
32000 VUKOVAR
4. **MINISTARSTVO POLJOPRIVREDE**
Uprava vodnog gospodarstva
Ulica grada Vukovara 78
10000 ZAGREB
5. **MINISTARSTVO POLJOPRIVREDE**
Uprava poljoprivrede i prehrambene industrije
Ulica grada Vukovara 220
10000 ZAGREB
6. **MINISTARSTVO POLJOPRIVREDE**
Uprava šumarstva
Planinska 2a
10000 ZAGREB
7. **MINISTARSTVO OBRANE**
Uprava za materijalne resurse
Služba za nekretnine, graditeljstvo i zaštite okoliša
Trg Kralja Petra Krešimira IV br.1
10000 ZAGREB
8. **MINISTARSTVO UNUTARNJIH POSLOVA**
POLICIJSKA UPRAVA VUKOVARSKO – SRJEMSKA
Protupožarni odjel
Glagoljaška 27b
32100 VINKOVCI
9. **HRVATSKE VODE ZAGREB**
VGO za vodno područje sliva Save Zagreb
Ulica grada Vukovara 220
10000 ZAGREB
10. **HRVATSKE VODE**
Vodnogospodarski odjel za vodno područje sliva Save
Vodnogospodarska ispostava „Bid-Bosut“
Josipa Kozarca 28
32100 VINKOVCI
11. **HRVATSKA AGENCIJA ZA POŠTU I ELEKTRONIČKE KOMUNIKACIJE**
Roberta Frangoša Mihanovića 9
10000 ZAGREB
12. **HOPS-HRVATSKI OPERATOR PRIJENOSNOG SUSTAVA d.o.o.**
Kupska 4
10000 ZAGREB
13. **HEP-OPERATOR DISTRIBUCIJSKOG SUSTAVA d.o.o.**
Elektra Vinkovci
Kralja Zvonimira 96
32100 VINKOVCI
14. **HEP-OPERATOR PRIJENOSNOG SUSTAVA d.o.o.**
Šetalište kardinala Franje Šepera 1a
31000 OSIJEK
15. **PLINARA ISTOČNE SLAVONIJE**
Ohridska 17
32100 VINKOVCI

32270 Županja Upravni odjel za komunalno gospodarstvo, prostorno uređenje i geodetske poslove, J. J. Strossmayera 1
Tel. 032/830-480, Fax: 032/830-479, E-mail: prostornouređenje.zupanja@vkt-cam.hr

16. DRŽAVNA UPRAVA ZA ZAŠTITU ISPAŠAVANJE
Područni ured Vukovar/Vinkovci
Odjel za zaštitu i spašavanje,
Lavoslava Ružičke 1
32000 VUKOVAR
17. „HRVATSKE ŠUME“ p.p.
Uprava šuma Vinkovci
Odjel za uređivanje šuma
Kralja Zvonimira 1
32100 VINKOVCI
18. JAVNA USTANOVA ZAVOD ZA PROSTORNO UREĐENJE
Vukovarsko-srijemske županije
Glagoljaška 27
32100 VINKOVCI
19. JAVNA USTANOVA ZA UPRAVLJANJE ZAŠTIĆENIM PRIRODNI
VRJEDNOSTIMA NA PODRUČJU VUKOVARSKO-SRIJEMSKJE ŽUPANIJE
Trg Josipa Runjanina 1
32100 VINKOVCI
20. URED DRŽAVNE UPRAVE U VUKOVARSKO-SRIJEMSKOJ ŽUPANJI
Služba za gospodarstvo
Odsjek za poljoprivredu, šumarstvo i vodno gospodarstvo
Županijska 11
32000 VUKOVAR
21. VUKOVARSKO SRIJEMSKA ŽUPANIJA
Upravni odjel za prostorno uređenje, gradnju i zaštitu okoliša Vukovar
Županijska 9
32000 VUKOVAR
22. VUKOVARSKO-SRIJEMSKA ŽUPANIJA
Županijska uprava za ceste
Glagoljaška 4
32100 VINKOVCI
23. KOMUNALAC d.o.o.
Veliki Kraj 132
32270 ŽUPANJA
24. ČISTOČA d.o.o.
Veliki Kraj 132
32270 ŽUPANJA
25. OPĆINA ŠTITAR
J.J. Strossmayera 36
32274 ŠTITAR
26. OPĆINA GRADIŠTE
Trg hrvatskih velikana 1
32273 GRADIŠTE
27. GRAD OTOK
Bana Jelačića 22
32252 OTOK
28. OPĆINA BOŠNJACI
Trg Fra B. T. Leakovića 14
32275 BOŠNJACI
29. MJESNI ODBOR I
Županja
n/r gdja. Ljerka Benaković
30. MJESNI ODBOR II
Županja
n/r gosp. Anto Gagulić
31. MJESNI ODBOR III
Županja
n/r gosp. Petar Čatić

3. POPIS SUDIONIKA U JAVNOJ RASPRAVI ČIJA SU MIŠLJENJA, PRIJEDLOZI I PRIMJEDBE NA PRIJEDLOG PROSTORNOG PLANA PRIHVAĆENI I MIŠLJENJA, PRIJEDLOZI I PRIMJEDBE SUDIONIKA U JAVNOJ RASPRAVI KOJI NISU PRIHVAĆENI ILI SU DJELOMIČNO PRIHVAĆENI S RAZLOZIMA NEPRIHVAĆANJA

U toku javnog uvida ukupno je pristiglo 17 primjedbi, od kojih se 10 primjedbi prihvaća, 5 primjedbi se ne prihvaća (Državna uprava za zaštitu i spašavanje, Područni ured za zaštitu i spašavanje Vukovar, Hrvatske šume, Uprava šuma Podružnica Vinkovci, HOPS, prijenosno područje Osijek, Osijek), a 2 primjedbe se djelomično prihvaćaju (Zavod za prostorno uređenje Vukovarsko-srijemske županije, Vinkovci, HOPS, prijenosno područje Osijek, Osijek).

PREGLED PRISTIGLIH PRIMJEDBI U POSTUPKU JAVNE RASPRAVE I ODGOVORI NA PRIMJEDBE			
Red. Br.	SUDIONICI U JAVNOJ RASPRAVI	PRIMJEDBA, MIŠLJENJE, SUGESTIJA	ODGOVOR I OBRAZLOŽENJE
POŠTOM DOSTAVLJENE PRIMJEDBE, PRIJEDLOZI I MIŠLJENJA			
1	Zavod za prostorno uređenje Vukovarsko-srijemske županije, Vinkovci	1.1. A. Tekstualni dio Plana 1. Obrazloženje izmjena i dopuna U točki 1.2. tekst koji glasi: "... sa zadnjim izmjenama i dopunama Prostornog plana Vukovarsko-srijemske županije ..." ispraviti tako da glasi: "... sa drugim izmjenama i dopunama Prostornog plana Vukovarsko-srijemske županije ..."	PRIMJEDBA SE DJELOMIČNO PRIHVAĆA Cilj izmjena i dopuna bio je usklađenje plana sa s PP Vukovarsko – srijemske županije, te će se, radi jasnijeg daljnjeg provođenja Plana, u obrazloženju plana navesti : :"...s Prostornim planom Vukovarsko-srijemske županije ..."
		1.2. 3. Odredbe za provođenje Članak 4. Broj Narodnih novina uskladiti sa brojem gdje je objavljen Zakon kojim je ustrojena Općina Štitar.	PRIMJEDBA SE PRIHVAĆA U članku 4 navest će se broj NN kojim je ustrojena Općina Štitar (86/06).
		Članak 7. Umjesto pojma: "GUP" napisati: "UPU"	PRIMJEDBA SE PRIHVAĆA Umjesto pojma: "GUP - " navest će se pojam „UPU-a Županje“
		3. Odredbe za provođenje Članak 14. Nije izvršeno usklađenje sa 2. ID PPVSŽ (Odredbe za provođenje – elektroničke komunikacije).	PRIMJEDBA SE PRIHVAĆA U skladu i s primjedbom HAKOM-a, temeljem koje je ucrtana zona za postavljanje samostojećeg antenskog stupa, u odredbama za provođenje – čl.14.- dodane su odredbe za provođenje za pokretne komunikacije iz 2. liD PPVSŽ.
2.	HAKOM	Uvidom u dostavljeni prijedlog IV. IZMJENE I DOPUNE PPU GRADA ŽUPANJE za javnu raspravu tražimo da se novi tekst pod podnaslovom "3.5.1.2. Pošta i elektroničke komunikacije" ispravi na način: - Rečenica: "Na području Grada nisu planirane zone za postavljanje novih samostojećih antenskih stupova" – BRISATI iz prijedloga plana, odnosno ZAMIJENITI slijedećom rečenicom: "Na području Grada planirana je jedna zona za postavljanje samostojećeg antenskog stupa". Navedeno treba korigirati i u grafičkom dijelu prijedloga plana.	PRIMJEDBA SE PRIHVAĆA U tekstualnom dijelu plana zamijenit će se u primjedbi navedena rečenica, a u kartografskom prikazu ucrtat će se zona za postavljanje samostojećeg antenskog stupa, te će se označiti postojeći samostojeći antenski stup u legendi. Temeljem smjernica za izradu HAKOM-a, na karti su obrisani i nazivi operatera koji su vlasnici baznih postaja.
3.	Ministarstvo obrane, Uprava za materijalne resurse, Sektor za nekretnine, graditeljstvo i zaštitu okoliša, Služba za graditeljstvo i zaštitu okoliša, Zagreb	Izjava kao nema građevina obrane unutar obuhvata Plana, niti posebnih zahtjeva	PRIHVAĆA SE

4.	Ministarstvo unutarnjih poslova, Policijska uprava Vukovarsko-srijemska, Služba upravnih i inspekcijskih poslova, Vinkovci	Pozitivno mišljenje na Plan	PRIHVAĆA SE
5.	Ured državne uprave u Vukovarsko-srijemskoj županiji, Služba za gospodarstvo i imovinsko-pravne poslove Vukovar	Izjava kako nema posebnih prijedloga, zahtjeva, niti primjedbi.	PRIHVAĆA SE
6.	Uprava za ceste Vukovarsko-srijemske županije, Vinkovci	Izjava o prihvatanja prijedloga Plana.	PRIHVAĆA SE
7.	Državna uprava za zaštitu i spašavanje, Područni ured za zaštitu i spašavanje Vukovar	Izjava kako nema novih prijedloga u odnosu na izdane.	PRIMJEDBA SE NE PRIHVAĆA Grad Županja je, na temelju Odluke o izradi Izmjena i dopuna PPUG Županja („Službeni vjesnik“ Grada Županja broj 4/15.), pristupio izradi IV. Izmjena i dopuna navedenog Plana. Navedeni zahtjevi nisu obuhvaćeni predmetnom Odlukom o izradi, te ih nije moguće prihvatiti, odnosno zahtjeve je moguće ugraditi u naredne izmjene i dopune.
8.	Hrvatske vode, Vodnogospodarski odjel za srednju i donju Savu, Zagreb	U kartografskom prikazu prostornog plana je potrebno ucrtati lokaciju uređaja za pročišćavanje otpadnih voda (koji je u fazi izgradnje), dovodni kolektor do uređaja i ispušni pročišćenih voda u rijeku Savu.	PRIMJEDBA SE PRIHVAĆA Primjedba se prihvaća te se na kartografskom prikazu 2e. Vodnogospodarski sustav ucrtava uređaj za pročišćavanje, ispušni kolektor.
9.	Hrvatske šume, Uprava šuma Podružnica Vinkovci	IV. IDPPUG Županje propušteno je na tri katastarske čestice staviti namjenu Š1-gospodarske šume. Radi se o k.č.br. 1862/3, 1908 i 4043, sve k.o. Županja koje trebaju imati namjenu Š1-gospodarske šume, budući da se vode u našoj Osnovi gospodarenje za g.j. Kusare (2013.-2022.) kao odsjeci 28e i 29b, a u naravi su sastojine visokog uzgojnog oblika, sjemenjače hrasta lužnjaka starosti 34 i 120 godine.	PRIMJEDBA SE NE PRIHVAĆA Grad Županja je, na temelju Odluke o izradi Izmjena i dopuna PPUG Županja („Službeni vjesnik“ Grada Županja broj 4/15.), pristupio izradi IV. Izmjena i dopuna navedenog Plana. Navedene primjedbe nisu obuhvaćene predmetnom Odlukom o izradi, te ih nije moguće prihvatiti, odnosno primjedbe je moguće ugraditi u naredne izmjene i dopune.
10.	HOPS, prijenosno područje Osijek, Osijek	10.1. Predlažemo u PPU Grada Županja obavezno u tekst elektroenergetike unijeti slijedeće pojašnjenje: U nadležnosti HOPS d.o.o., Prijenosno područje Osijek je prijenosni elektroenergetski sustav nazivnog napona 110 kV, 220 kV i 400 kV. U nadležnosti HEP-ODS d.o.o. je distributivni elektroenergetski sustav nazivnog napona 0,4 kV, 10 kV, 20 kV i 35 kV. Izgradnja u trasama postojećih elektroenergetskih vodova moguća je uz prethodno ishođenje i poštivanje posebnih uvjeta građenja od nadležne elektroprivredne tvrtke.	PRIMJEDBA SE NE PRIHVAĆA Grad Županja je, na temelju Odluke o izradi Izmjena i dopuna PPUG Županja („Službeni vjesnik“ Grada Županja broj 4/15.), pristupio izradi IV. Izmjena i dopuna navedenog Plana. Navedene primjedbe nisu obuhvaćene predmetnom Odlukom o izradi, te ih nije moguće prihvatiti, odnosno primjedbe je moguće ugraditi u naredne izmjene i dopune.
		10.2. U karti elektroenergetike umjesto "2B Energetski sustav, Elektroenergetika", treba biti oznaka "2C Energetski sustav, Elektroenergetika", a označavanje elektroenergetskih vodova potrebno je uskladiti s načinom označavanja u planovima višeg reda: <ul style="list-style-type: none"> • vodovi višeg napona crtaju se debljom linijom od vodovoda nižeg napona • postojeći vodovi puna crvena linija, • planirani vodovi isprekidana crvena linija, • dvostruki vod-dvostruka linija, ili jednostruka linija s dvije poprečne ceste U karti elektroenergetike postojeći jednostruki vod DV 400 kV Ernestinovo-Ugljevik pogrešno je ucrtan s dvostrukom linijom (treba biti jednostruka linija).	PRIMJEDBA SE DJELOMIČNO PRIHVAĆA Prihvaća se dio primjedbe koji se odnosi na kartu elektroenergetike, dio koji se odnosi na broj karte - "2B Energetski sustav, Elektroenergetika", treba biti oznaka "2C Energetski sustav, Elektroenergetika". Dio primjedbe koji se odnosi na označavanje vodova nije predmet izmjena i dopuna (ODGOVOR KAO POD 10.1.), a DV 400 kV označen je dvostrukom linijom sukladno Pravilniku o sadržaju, mjerilima kartografskih prikaza, obveznim prostornim pokazateljima i standardu elaborata prostornih planova („Narodne novine“ broj 106/98., 39/04., 45/04., 163/04., 148/10. (prestao važiti), 9/11.)

11.	Ministarstvo kulture, Uprava za zaštitu kulturne baštine, Konzervatorski odjel u Vukovaru, Vukovar	Izjava kako nema primjedbi	PRIHVATA SE
-----	--	----------------------------	--------------------

PRIMJEDBE S JAVNOG IZLAGANJA			
Z1	VLATKO EČIMOVIĆ, HOPS d.o.o. prijenos Osijek	Na kartografskom prikazu Energetski sustav- Elektroenergetika 2c prikazano je u postojećem i planiranom stanju dva puta dalekovod 2x400 kV pa bi to trebalo korigirati.	<p style="text-align: center;">PRIMJEDBA SE NE PRIHVATA</p> <p>Predmetni 400 kV dalekovod je na kartografskom prikazu Energetski sustav- Elektroenergetika 2c ucrtan s 2 linije sukladno Pravilniku o sadržaju, mjerilima kartografskih prikaza, obveznim prostornim pokazateljima i standardu elaborata prostornih planova („Narodne novine“ broj 106/98., 39/04., 45/04., 163/04., 148/10. (pretao važiti), 9/11.)</p>
Z2	LJERKA DEKANIĆ, Hrvatske šume, Vinkovci	U ovim izmjenama PPUG-a Županja na tri katastarske čestice u k.o. Županja nije stavljena namjena "Š1" gospodarska šuma. Primjedbu Uprave šuma Vinkovci prilaže u pismenom obliku.	<p style="text-align: center;">PRIMJEDBA SE NE PRIHVATA</p> <p>Grad Županja je, na temelju Odluke o izradi Izmjena i dopuna PPUG Županja („Službeni vjesnik“ Grada Županja broj 4/15.), pristupio izradi IV. Izmjena i dopuna navedenog Plana. Navedene primjedbe nisu obuhvaćene predmetnom Odlukom o izradi, te ih nije moguće prihvatiti, odnosno primjedbe je moguće ugraditi u naredne izmjene i dopune.</p>
UPISOM U KNJIGU PRIMJEDBI			
Upisom u knjigu primjedbi nije bilo primjedbi			

4. POPIS SUDIONIKA U JAVNOJ RASPRAVI ČIJA MIŠLJENJA, PRIJEDLOZI I PRIMJEDBE NISU RAZMATRANI IZ RAZLOGA PROPISANIH OVIM ZAKONOM

Sve pristigle primjedbe su razmotrene i obrazložene u gornjem tekstu.

5. ZAPISNIK S JAVNOG IZLAGANJA I KOPIJA KNJIGE PRIMJEDBI



REPUBLIKA HRVATSKA
VUKOVARSKO-SRBEJSKA ŽUPANIJA



GRAD ŽUPANJA

UPRAVNI ODJEL ZA KOMUNALNO GOSPODARSTVO,
PROSTORNO UREĐENJE I GEODETSKE POSLOVE
KLASA: 350-02/15-01/06
URBROJ: 2212/01-04/2-16-12
Županja, 18. srpnja, 2016. godine

ZAPISNIK

sa javnog izlaganja o Prijedlogu IV. izmjena i dopuna Prostornog plana uređenja Grada Županje održano 14. srpnja 2016. godine u gradskoj vijećnici Grada Županje sa početkom u 13.00 sati

NAZOČNI NA JAVNOM IZLAGANJU:

1. Zavod za prostorno planiranje d.d. Osijek- stručni izrađivač plana:
 - Sandra Horvat dipl. ing.arh. - odgovorni voditelj
 - Ivica Bugarić dipl. ing. grad.
 - Stjepan Stakor dipl. ing.kult.tehn.
2. Upravni odjel za komunalno gospodarstvo, prostorno uređenje i geodetske poslove – nositelj izrade plana:
 - Jadranka Bebić ing. geod.
 - Drago Vargek dipl. ing. geod.

SUDIONICI NA JAVNOM IZLAGANJU:

1. Marijan Blažević, Hrvatske vode
2. Vlatka Bilić, Hrvatske vode
3. Ivan Džoić, Čistoća d.o.o. Županja
4. Vlatko Ećimović, HOPS d.o.o. prijenos Osijek
5. Boris Papuga, odjel za izgradnju, Osijek
6. Ljerka Dekanić, Hrvatske šume, Vinkovci

U uvodnom dijelu raspravu o prijedlogu IV. izmjena i dopuna Prostornog plana uređenja Grada Županje otvorio je Drago Vargek.

Nakon uvodnog dijela predstavnica stručnog izrađivača Plana – Sandra Horvat dala je obrazloženje rješenja iz Prijedloga IV. izmjena i dopuna Prostornog plana uređenja Grada Županje. Nakon obrazloženja rješenja iz Prijedloga Plana započela je pojedinačna rasprava.

VLATKO EĆIMOVIĆ:

Na kartografskom prikazu Energetski sustav-Elektrenergetika 2c prikazano je u postojećem i planiranom stanju dva puta dalekovod 2x400 kV pa bi to trebalo korigirati.

STJEPAN STAKOR:

Na spomenutom kartografskom prikazu i u legendi je dalekovod 2x400 kV prikazan dvostruko punom i dvostrukom crtkanom linijom a to je vjerojatno tako ostalo iz temeljnog Plana.

SANDRA HORVAT:

Vezano za dvostruke linije dalekovoda 2x400 kV vidjeti ćemo kakve su tehničke mogućnosti oko toga te usklađenost sa županijskim prostornim planom čije izmjene su u toku.

IJERKA DEKANIĆ:

U ovim izmjenama PPUG-a Županja na tri katastarske čestice u k.o. Županja nije stavljena namjena „Š1“ gospodarska šuma. Primjedbu Uprave šuma Vinkovci prilaže u pismenom obliku.

SANDRA HORVAT:

Da bi se ovaj zahtjev mogao rješavati u izmjenama ovoga Plana, izmjena mora biti utvrđena Odlukom o izradi. Gradu Županji potrebno je prije donošenja Odluke o izradi dostaviti zahtjev za izmjenu Plana.

Drugi primjedbi, prijedloga i mišljenja na Prijedlog IV. izmjena i dopuna Prostornog plana uređenja Grada Županje nije bilo.

Rasprava je završena u 13,30 sati.

Zapisnik vodjo: /
Drago Vargak dipl. ing.geod.




PRILAGODENJE:
Damir Barančić dipl. inž.

GRAD ŽUPANJA

Upravni odjel za komunalno gospodarstvo,
prostorno uređenje i geodetske poslove
J. J. Strossmayera 1



JAVNA RASPRAVA
o prijedlogu V. Izmjena i dopuna Prostornog plana uređenja Grada Županja
održane 14. srpnja 2016. god. u Županiji

Nazočnici:

Red. Br.	IME I PREZIME	INSTITUCIJA	Tel. ili Mob.	E-mail	Potpis
1.	IVAN ZAVRŠNIK	NAZIV ZAVRŠNIK	098/0605-100	ivan.završnik@zavrnik.hr	<i>[Signature]</i>
2.	VLATA BULIĆ	HRVATSKA JUDE	098 920 0010	vbulic@hrvatska-juda.hr	<i>[Signature]</i>
3.	STEFANO ŠTAMBAK	GRAD ŽUPANJA	051 225 128	stefano.stambak@zoo.hr	<i>[Signature]</i>
4.	ČAČOVIĆ HOSVAJ	-	021 271-100	osvaj.hosvac@zoo.hr	<i>[Signature]</i>
5.	IVICA BUNGARIĆ	-	031 235 67	ivica.bungaric@zoo.hr	<i>[Signature]</i>
6.	ROZANA BEDIĆ	GRAD ŽUPANJA	098 480-482	rozana@zoo.hr	<i>[Signature]</i>
7.	IVAN BEGIĆ	GRAD ŽUPANJA	098/521-082	ivan@zoo.hr	<i>[Signature]</i>
8.	VLADKO ČIHOVIĆ	POSREDOVANJE U PROMETU NEKRETNIM PRAVNIM PREDMETIMA	055 433-046	vladko@zoo.hr	<i>[Signature]</i>
9.	ZORIK TAPUGA	POSREDOVANJE U PROMETU NEKRETNIM PRAVNIM PREDMETIMA	098/8678607	zorik.tapuga@zoo.hr	<i>[Signature]</i>
10.	HERLA DEJONIC	POSREDOVANJE U PROMETU NEKRETNIM PRAVNIM PREDMETIMA	098/441-748	herla.dejonice@zoo.hr	<i>[Signature]</i>
11.	IGOR VREČEK	GRAD ŽUPANJA	098 750-485	igor.vreck@zoo.hr	<i>[Signature]</i>
12.					
13.					
14.					
15.					
16.					
17.					



REPUBLIKA HRVATSKA
VUKOVARSKO-SRIJEMSKA ŽUPANIJA



GRAD ŽUPANJA

UPRAVNI ODJEL ZA KOMUNALNO GOSPODARSTVO,
PROSTORNO UREĐENJE I GEODETSKE POSLOVE
KLASA: 350-02/15-01/06
URBROJ: 2212/01-04/2-16-10

IV. IZMJENE I DOPUNE PROSTORNOG PLANA UREĐENJA GRADA ŽUPANJA

KNJIGA PRIMJEDBI

(JAVNA RASPRAVA OD 08. SRPNJA 2016. DO 15. SRPNJA 2016.)

Napomena:

Molimo čitko upisati ime i prezime i adresu

Javna rasprava o Prijedlogu IV. Izmjena i dopuna Prostornog plana uređenja Grada Županja zaključena je sa 18. srpnja, 2016. godine. U toku trajanja javne rasprave u knjizi primjedbi nije bilo primjedbi na Prijedlog IV. Izmjena i dopuna Prostornog plana uređenja Grada Županja.

Županja, 18. srpnja, 2016. godine

GRAD ŽUPANJA
Upravni odjel za komunalno gospodarstvo,
prostorno uređenje i građevinske poslove



6. MIŠLJENJA, PRIJEDLOZI I PRIMJEDBE NA PRIJEDLOG PROSTORNOG PLANA

1. Zavod za prostorno uređenje Vukovarsko-srijemske županije, Vinkovci
2. HAKOM
3. Ministarstvo obrane, Uprava za materijalne resurse, Sektor za nekretnine, graditeljstvo i zaštitu okoliša, Služba za graditeljstvo i zaštitu okoliša, Zagreb
4. Ministarstvo unutarnjih poslova, Policijska uprava Vukovarsko-srijemska, Služba upravnih i inspekcijskih poslova, Vinkovci
5. Ured državne uprave u Vukovarsko-srijemskoj županiji, Služba za gospodarstvo i imovinsko-pravne poslove Vukovar
6. Uprava za ceste Vukovarsko-srijemske županije, Vinkovci
7. Državna uprava za zaštitu i spašavanje, Područni ured za zaštitu i spašavanje Vukovar
8. Hrvatske vode, Vodnogospodarski odjel za srednju i donju Savu, Zagreb
9. Hrvatske šume, Uprava šuma Podružnica Vinkovci,
10. HOPS, prijenosno područje Osijek, Osijek
11. Ministarstvo kulture, Uprava za zaštitu kulturne baštine, Konzervatorski odjel u Vukovaru, Vukovar

ZAVOD ZA PROSTORNO UREĐENJE
VUKOVARSKO-SRIJEMSKJE ŽUPANIJE
VINKOVCI

Klasa: 350-02/16-01/14
Ur.broj: 2196/1-10-07-16-1
Vinkovci, 13. srpnja 2016.g.

REPUBLIKA HRVATSKA
VUKOVARSKO-SRIJEMSKA ŽUPANIJA
2212/01 GRAD ŽUPANJA

Primijeno	
14 -07- 2016	
Org. jed.	Klasa
	Ur. broj

GRAD ŽUPANJA

32270 ŽUPANJA
J.J. Strossmayera 1

Predmet: **4. Izmjene i dopune Prostornog plana uređenja grada Županja**
- primjedbe- dostavljaju se

Uvidom u Prijedlog 4. Izmjena i dopuna Prostornog plana uređenja grada Županja uočeni su nedostaci kako slijedi:

A. Tekstualni dio Plana

1. Obrazloženje izmjena i dopuna

U točki 1.2. tekst koji glasi:"... sa zadnjim izmjenama i dopunama Prostornog plana Vukovarsko-srijemske županije ..." ispraviti tako da glasi:"... sa drugim izmjenama i dopunama Prostornog plana Vukovarsko-srijemske županije..."

3. Odredbe za provođenje

Članak 4.

Broj Narodnih novina uskladiti sa brojem gdje je objavljen Zakon kojim je ustrojena Općina Štitar.

Članak 7.

Umjesto pojma:"GUP" napisati:"UPU"

Članak 14.

Nije izvršeno usklađenje sa 2. ID PPVSŽ (Odredbe za provođenje – elektroničke komunikacije).

Štampateljica:
Pavica Balkovac, dipl.iur.





REPUBLIKA HRVATSKA
VUKOVARSKO-SRIJEMSKA ŽUPANIJA
2212/01 GRAD ŽUPANJA

Primljeno	
11 -07- 2016	
Org. jed.	Klasa
	Ur. broj

KLASA: 350-05/15-01/293
URBROJ: 376-10/SV-16-4 (HP)
Zagreb, 6. srpnja 2016.

Republika Hrvatska
Vukovarsko - Srijemska županija
Grad Županja
Upravni odjel za komunalno gospodarstvo, prostorno
uređenje i geodetske poslove
J.J. Strossmayerova 1
32270 Županja

Predmet: Grad Županja
IV. IZMJENE I DOPUNE PPU GRADA ŽUPANJE
- mišljenje u tijeku javne rasprave

Veza: Vaš dopis KLASA: 350-02/15-01/06, URBROJ: 2212/01-04/2-16-11 od 30. lipnja 2016.

Poštovani,

vašim dopisom od ove Agencije zatražili ste da vam na osnovu čl. 101. Zakona o prostornom uređenju (NN br. 153/13) i čl. 25. st. (2. i 3.) Zakona o elektroničkim komunikacijama (NN br. 73/08, 90/11, 133/12, 80/13 i 71/14) izda mišljenje na prijedlog IV. IZMJENE I DOPUNE PPU GRADA ŽUPANJE za javnu raspravu.

Uvidom u dostavljeni prijedlog IV. IZMJENE I DOPUNE PPU GRADA ŽUPANJE za javnu raspravu tražimo da se novi tekst pod podnaslovom „3.5.1.2. Pošta i elektroničke komunikacije“ ispravi na način:

- Rečenica: „Na području Grada nisu planirane zone za postavljanje novih samostojećih antenskih stupova“ – BRISATI iz prijedloga plana, odnosno ZAMIJENITI slijedećom rečenicom: „Na području Grada planirana je jedna zona za postavljanje samostojećeg antenskog stupa“.

Navedeno treba korigirati i u grafičkom dijelu prijedloga plana.

S poštovanjem,

RAVNATELJ
HRVATSKA REGULATORNA AGENCIJA
ZA MREŽNE DJELATNOSTI
Roberta Frangeša Mihanovića *Mr. sc. Mario Weber*
3 Z A G R E B

Dostaviti:

1. Naslovu preporučeno



REPUBLIKA HRVATSKA
MINISTARSTVO OBRANE
ZAGREB

UPRAVA ZA MATERIJALNE RESURSE
SEKTOR ZA NEKRETNINE, GRADITELJSTVO
I ZAŠTITU OKOLIŠA

Služba za graditeljstvo i zaštitu okoliša

KLASA: 350-02/15-01/160
URBROJ: 512M3-020201-16-⁴
Zagreb, 08. srpnja 2016.

REPUBLIKA HRVATSKA
VUKOVARSKO-SRIJEMSKA ŽUPANIJA
2212/01 GRAD ŽUPANJA

Primljeno	13 -07- 2016
Org. jed.	Klasa
	Ur. broj

VUKOVARSKO-SRIJEMSKA ŽUPANIJA
GRAD ŽUPANJA
Upravni odjel za komunalno gospodarstvo,
prostorno uređenje i geodetske poslove
J.J. Strossmayera 1
32270 ŽUPANJA

PREDMET: IV. Izmjene i dopune PPUG Županje,
- očitovanje, dostavlja se

VEZA: Vaš akt KLASA: 350-02/15-01/06, URBROJ:2212/01-04/2-16-11
od 30. lipnja 2016.

Aktom iz veze predmeta dostavljena je posebna obavijest o održavanju javne rasprave o Prijedlogu IV. Izmjena i dopuna Prostornog plana uređenja Grada Županje.

Temeljem odredbi članka 92. Zakona o obrani („Narodne novine“ broj 73/13, 75/15 i 27/16) i Pravilnika o zaštitnim i sigurnosnim zonama oko vojnih lokacija i građevina („Narodne novine“ broj 122/15), obavještavamo vas da nemamo primjedbi na Prijedlog IV. Izmjena i dopuna Prostornog plana uređenja Grada Županje.

Na području obuhvata predmetnog plana nema zona posebne namjene niti drugih zahtjeva od važnosti za obranu koje je trebalo utvrditi u postupku izrade plana.

SZ

Handwritten signature

S poštovanjem,

VODITELJ SLUŽBE

Velimir Anić, dipl. ing. geod.



Dostaviti:
- naslovu
- pismohrana, ovdje

REPUBLIKA HRVATSKA
VUKOVARSKO-SRIJEMSKA ŽUPANIJA
2212/01 GRAD ŽUPANJA

Primijeno 08-07-2016	
Org. jed.	Klasa
	Ur. broj



REPUBLIKA HRVATSKA
MINISTARSTVO UNUTARNJIH POSLOVA
POLICIJSKA UPRAVA VUKOVARSKO-SRIJEMSKA
Služba upravnih i inspeksijskih poslova

Broj: 511-15-06/5-1950/3-2015.ID
Vinkovci, 05.07.2016. godine

REPUBLIKA HRVATSKA
VUKOVARSKO-SRIJEMSKA ŽUPANIJA
GRAD ŽUPANJA
32270 ŽUPANJA

**PREDMET: IV. Izmjene i dopune Prostornog plana uređenja,
Grada Županje, mišljenje dostavlja se**

Veza vaše traženje: KLASA:350-02/15-01/06, URBROJ:2212/01-04/2-16-11
od 30.06.2016.godine.

Sukladno članku 23. stavak 2. i 3. Zakona o zaštiti od požara (NN 92/10) i članku 101. Zakona o prostornom uređenju (NN.153/13), mjesno nadležna Policijska uprava sudjeluje u postupku izrade i donošenja dokumenata prostornog uređenja iz područja zaštite od požara.

Uvidom u dostavljeni prijedlog IV. Izmjene i dopune Prostornog plana uređenja Grada Županje, utvrđeno je da isti sadrži prostorne uvjete iz područja zaštite od požara, vezano za evakuaciju i spašavanje ljudi, životinja i imovine, sigurnosne udaljenosti između građevina ili njihovo požarno odjeljivanje, osiguranje pristupa i operativnih površina za vatrogasna vozila i osiguranje dostatnih izvora vode za gašenje požara, sukladno odredbama Zakona o zaštiti od požara i provedbenih propisa.

Slijedom iznijetog, Policijska uprava vukovarsko-srijemska daje mišljenje o prihvatanju traženih zahtjeva, u vezi primjene posebnih propisa iz područja zaštite od požara.

S poštovanjem,



Voditelj inspektorata

Mato Žulj dipl.ing

Dostavljeno:

1. Grad Županja, Upravni odjel za komunalno gospodarstvo
Prostorno uređenje i geodetske poslove, Županja
2. Inspektorat, ovdje
3. Pismohrana



REPUBLIKA HRVATSKA
URED DRŽAVNE UPRAVE U
VUKOVARSKO-SRIJEMSKOJ ŽUPANIJI
SLUŽBA ZA GOSPODARSTVO
I IMOVINSKO-PRAVNE POSLOVE
VUKOVAR

KLASA: 320-01/16-01/14
 UR.BROJ: 2196-01-02-02/1-16-2
 Vukovar, 06. srpnja 2016. god.

REPUBLIKA HRVATSKA
 VUKOVARSKO-SRIJEMSKA ŽUPANIJA
 2212/01 GRAD ŽUPANJA

Primljeno	
11 -07- 2016	
Org. jed.	Klasa
	Ur. broj

VUKOVARSKO-SRIJEMSKA ŽUPANIJA
GRAD ŽUPANJA
ŽUPANJA
Josipa Juria Strossmayera 1

PREDMET: Prijedlog IV. Izmjena i dopuna Prostornog plana uređenja
Grada Županja
- mišljenje - dostavlja se

Zaprimili smo Vaš poziv za javnu raspravu i ujedno zahtjev za davanje prijedloga i primjedbi na prijedlog IV. Izmjena i dopuna Prostornog plana uređenja Grada Županja, KLASA: 350-02/15-01/06, UR.BROJ: 2212/01-04/2-16-11 od 30. lipnja 2016. godine, u prilogu kojeg je dostavljen prijedlog IV. Izmjena i dopuna Prostornog plana uređenja Grada Županja, pohranjen na CD-u.

Služba za gospodarstvo i imovinsko pravne poslove u sadašnjem trenutku, a na osnovi dostavljenog materijala, nema posebne prijedloge, zahtjeve i primjedbe na prijedlog IV. Izmjena i dopuna Prostornog plana uređenja Grada Županja.

Naša Služba ima potpunu nadležnosti u registraciji dijela gospodarskih subjekata koji će poslovati na području koje je obuhvaćeno prijedlogom IV. Izmjena i dopuna Prostornog plana uređenja Grada Županja.

S poštovanjem,



VODITELJ ODJELA

Marko Vrgić, dipl.iur.



UPRAVA ZA CESTE

VUKOVARSKO-SRIJEMSKA ŽUPANIJA

VINKOVCI, Glagoljaška 4, Tel: 032/331-044, 331-007 Tel/Fax:032/332-454

www.zuc-vk.hr. E-mail:zupanijska-uprava-za-ceste@vk.htnet.hr

IBAN:HR4023400091110076239 MB: 1260626 OIB: 56828260771

KLASA: 350-02/16-01/11
URBROJ: 2188/1-06-03/2-16-2
VINKOVCI, 06. srpnja 2016.g.

REPUBLIKA HRVATSKA
VUKOVARSKO-SRIJEMSKA ŽUPANIJA

Grad Županja

Upravni odjel za komunalno gospodarstvo,
prostorno uređenje i geodetske poslove

J.J. Strossmayera 1

32 270 Županja

Predmet: **Prijedlog IV. Izmjena i dopuna Prostornog plana uređenja Grada Županje**

Na temelju Vašeg dopisa klasa: 350-02/15-01/06, ur.broj: 2212/01-04/2-16-11, zaprimljenog 04. srpnja 2016. godine, dostavljamo Vam naše mišljenje iz našeg djelokruga rada vezano za prijedlog IV. Izmjena i dopuna Prostornog plana uređenja Grada Županje.

Uvidom u postojeću prostorno-plansku dokumentaciju koju smo dobili od Vas, obavještavamo Vas da Uprava za ceste Vukovarsko-srijemske županije **prihvća** prijedlog IV. Izmjena i dopuna PPU Grada Županje uz poštivanje već izdanih smjernica.

Sa štovanjem,

Ravnatelj:
Željko Galić, dipl. oec.

REPUBLIKA HRVATSKA
VUKOVARSKO-SRIJEMSKA ŽUPANIJA
221201 GRAD ŽUPANJA

Primljeno	08 -07- 2016
Org. jed.	Klasa
	Ur. broj



REPUBLIKA HRVATSKA
DRŽAVNA UPRAVA ZA ZAŠTITU I SPAŠAVANJE
PODRUČNI URED ZA ZAŠTITU I SPAŠAVANJE
VUKOVAR

KLASA: 350-02/15-01/22
URBROJ: 543-19-01-16-4
Vukovar, 05. srpnja 2016. godine

Elektroničkom poštom

Grad Županja
Upravni odjel za komunalno gospodarstvo,
prostorno uređenje i geodetske poslove
J.J. Strossmayera 1

**Predmet: Izrada IV Izmjena i dopuna PPU-a Grada Županja
-očitoвање, dostavlja se**

**Veza: vaša KLASA: 350-02/15-01/06, URBROJ: 2212/01-04/2-16-11
od 30. lipnja 2016. godine**

U svezi Vašeg gore navedenog dopisa, obavještavamo Vas da **nemamo novih primjedbi, prijedloga ili mišljenja** u odnosu na one koje smo dostavili našim dopisom, KLASA: 350-02/15-01/22 URBROJ: 543-19-01-15-2 od 23. srpnja 2015. godine.

Napomena:

Stupanjem na snagu Zakona o sustavu civilne zaštite („NN“ broj 82/14) prestala je obveza izgradnje skloništa. S tim u vezi, stavljeni su van snage svi podzakonski dokumenti koji su regulirali ovu obvezu.

S Poštovanjem,

Dostaviti:

1. Naslovu (elektroničkom poštom) i
2. Pismohrani, ovdje



PROČELNIK

Zdenko Lovrić, dipl. ing.



HRVATSKE VODE
 VODNOGOSPODARSKI ODJEL
 ZA SREDNJU I DONJU SAVU
 35000 Slavonski Brod, Šetalište braće Radića 22

Telefon: 035/386-307
 Telefax: 035/225-521
 REPUBLIKA HRVATSKA
 VUKOVARSKO-SRIJEVINSKA ŽUPANIJA
 2212/01 GRAD ŽUPANJA

KLASA: 350-02/08-01/0000004
 URBROJ: 374-21-1-16-41
 U Slavonskom Brodu, 13.07.2016.

Primljeno	
15 -07- 2016	
Org. jed.	Klasa
	Ur. broj

GRAD ŽUPANJA
 UPRAVNI ODJEL ZA KOMUNALNO
 GOSPODARSTVO, PROSTORNO
 UREĐENJE I GEODETSKE POSLOVE
 J.J. Strossmayera 1
 Županja

PREDMET: **PRIJEDLOG IV. IZMJENA I DOPUNA PROSTORNOG PLANA UREĐENJA GRADA ŽUPANJE - očitovanje**

Poštovani,

Na temelju uvida u Prijedlog IV. izmjena i dopuna Prostornog plana uređenja Grada Županje, očitujemo se kako slijedi:

- u kartografskom prikazu prostornog plana je potrebno ucrtati lokaciju uređaja za pročišćavanje otpadnih voda (koji je u fazi izgradnje), dovodni kolektor do uređaja i isput pročišćenih voda u rijeku Savu

Svi ostali elementi iz Prijedloga IV. izmjena i dopuna Prostornog plana uređenja Grada Županje odgovaraju vodnogospodarskim interesima.

S poštovanjem,



Direktor:
 Davorin Pina, dipl.ing.građ.

Dostaviti:

1. Naslovu
2. Služba 21-1, Slavonski Brod
3. Arhiva



društvo s ograničenom odgovornošću

10000 Zagreb, Ulica kneza Branimira 1

Uprava: mr. sc. Ivan Pavelić – predsjednik; mr. sc. Marija Vekić – član; Ivan Ištok, dipl. ing. šum. – član • Trgovački sud u Zagrebu (MBS 080251008) • MB 3631133 • OIB 69693144506 • IBAN: HR46 2340 0091 1001 0036 0 • SWIFT: PBZGHR2X • Temeljni kapital 1.171.670.000,00 kn, uplaćen u cijelosti • Telefon: 01/4804 111 • Telefax: 01/4804 101 • pp 148, 10002 Zagreb • web: <http://www.hrsume.hr> • e-mail: direkcija@hrsume.hr

Uprava šuma Podružnica Vinkovci, Trg bana Josipa Šokčevića 20; Vinkovci
ODJEL ZA EKOLOGIJU
Ur.broj: VK-06-15-750/04
Vinkovci: 14. srpnja 2016.godine

REPUBLIKA HRVATSKA
ŽUPANIJA VUKOVARSKO-SRIJEMSKA
GRAD ŽUPANJA
Upravni odjel za komunalno gospodarstvo,
prostorno uređenje i geodetske poslove
32 270 Županja, J.J.Strossmayera 1

PREDMET: Prijedlog IV. Izmjena i dopuna Prostornog plana uređenja Grada Županje
- prijedlozi i primjedbe

U svezi Vašeg traženja (klasa:350-02/15-01/06, ur.br.:2212/01-04/2-16-11) po gore navedenom predmetu, a nakon uvida u dostavljenu dokumentaciju i provedene javne rasprave obavještavamo Vas slijedeće:

- IV. IDPPUG Županje propušteno je na tri katastarske čestice staviti namjenu Š1-gospodarske šuma. Radi se o k.č.br. 1862/3, 1908 i 4043, sve k.o. Županja koje trebaju imati namjenu Š1-gospodarske šuma, budući da se vode u našoj Osnovi gospodarenja za g.j. Kusare (2013.-2022.) kao odsjeci 28e i 29b, a u naravi su sastojine visokog uzgojnog oblika, sjemenjače hrasta lužnjaka starosti 34 i 120 godina.

S poštovanjem,

Ljerka Dekanić, dipl. ing. šum.
(Str. suradnik za ekologiju)

Mr. VODITELJ UŠP VINKOVCI:
Zlatko Čogledi, dipl. ing. šum.



Dostaviti:

1. Odjel za ekologiju
2. Pismohrana



Hrvatski operator prijenosnog sustava d.o.o.
 Prijenosno područje Osijek
 Ulica cara Hadrijana 3, 31000 Osijek, Hrvatska
 Telefon: +385 31 213 124
 Telefaks: +385 31 213 121
 Pošta: 31000 Osijek • Servis

REPUBLIKA HRVATSKA
 VUKOVARSKO-SRIJEMSKA ŽUPANIJA
 2212/01 GRAD ŽUPANJA

Primljeno 19-07-2016	
Org. jed.	Klasa
	Ur. broj

REPUBLIKA HRVATSKA
 VUKOVARSKO-SRIJEMSKA ŽUPANIJA
 GRAD ŽUPANJA
 Upravni odjela za komunalno gospodarstvo,
 prostorno uređenje i geodetske poslove
 J.J. Strossmayera 1
 32270 ŽUPANJA

NAJ. BROJ I. ZNAK

350200103/1071/16VE VAS BROJ I. ZNAK

DATAUM

14.7.2016.

PREDMET:

Prijedlog IV. Izmjena i dopuna PPU Grada Županja, primjedbe

Poštovani,

Sukladno vašem zahtjevu, klasa: 350-02/15-01/06, urbroj: 2212/01-04/2-16-11. od 30.6.2016.g., sudjelovali smo 14.7.2016. na javnom izlaganju Prijedloga IV. Izmjena i dopuna PPU Grada Županja, u Velikoj vijećnici Grada Županje, J.J. Strossmayera 1, Županja. Za vrijeme navedenog izlaganja, usmeno smo dali u zapisnik slijedeće primjedbe.

Ponovno smo vas izvjestili kako smo s 1.7.2013.g. promijenili naziv, a nešto ranije i adresu tvrtke, te vas molimo da nam buduće dopise šaljete na adresu:

HOPS d.o.o.
Prijenosno područje Osijek,
Ulica cara Hadrijana 3,
31000 Osijek.

Predlažemo u PPU Grada Županja obavezno u tekst elektroenergetike unijeti slijedeće pojašnjenje:

U nadležnosti HOPS d.o.o., Prijenosno područje Osijek je prijenosni elektroenergetski sustav nazivnog napona 110 kV, 220 kV i 400 kV.

U nadležnosti HEP-ODS d.o.o. je distributivni elektroenergetski sustav nazivnog napona 0,4 kV, 10 kV, 20 kV i 35 kV.

Izgradnja u trasama postojećih elektroenergetskih vodova moguća je uz prethodno ishođenje i poštivanje posebnih uvjeta građenja od nadležne elektroprivredne tvrtke.

Također, dajemo i slijedeće pojašnjenje:

Na području PPU Grada Županja nalaze se slijedeći elektroenergetski objekti u nadležnosti HOPS d.o.o.:

Trafostanice:

- TS 110/35/10 kV Županja

UPRAVA DRUŠTVA • Predsjednik Upravi Miroslav Mesić • Članovi Zdeslav Čerina • Darko Belić

IBAN HR97 2340 0091 1101 7745 1 • Privredna banka Zagreb • CIB 13148821633

Trgovački sud u Zagrebu • MBS 080517105

Temeljni kapital u iznosu 4.364.392.200,00 HRK uplaćen u cijelosti u novcu, stvarima i pravima
 www.hops.hr

Postojeći vodovi:

- DV 400 kV Ernestinovo-Ugljevik (međudržavni vod)
- DV 110 kV Đakovo-Županja
- DV 110 kV Vinkovci-Županja
- DV 110 kV Županija-Orašje (međudržavni vod)

Planirani vodovi:

- DV 2x400 kV Ernestinovo-BiH (međudržavni vod)

U karti elektroenergetike umjesto „2B Energetski sustav, Elektroenergetika“, treba biti oznaka „2C Energetski sustav, Elektroenergetika“, a označavanje elektroenergetskih vodova potrebno je uskladiti s načinom označavanja u planovima višeg reda:

- vodovi višeg napona crtaju se debljom linijom od vodova nižeg napona
- postojeći vodovi puna crvena linija,
- planirani vodovi isprekidana crvena linija,
- dvostruki vod – dvostruka linija, ili jednostruka linija s dvije poprečne crtice

U karti elektroenergetike postojeći jednostruki vod DV 400 kV Ernestinovo-Ugljevik pogrešno je ucrtan s dvostrukom linijom (treba biti jednostruka linija).

Za eventualne dodatne informacije stojimo na raspolaganju!

S poštovanjem,

Direktor
Prijenosnog područja Osijek


dr.sc. Zoran Kovač, dipl.ing.

 **HOPS** d.o.o., Zagreb
prijenosno područje Osijek

Co:
- Odjel za pogonske analize i poslovnu informatiku
- Odjel za izgradnju
- Arhiva





REPUBLIKA HRVATSKA
MINISTARSTVO KULTURE

Uprava za zaštitu kulturne baštine
Konzervatorski odjel u Vukovaru
32000 Vukovar, Županijska 5, p.p. 4
Tel. 032/443-203 fax. 032/443-199

GRAD ŽUPANJA
Upravni odjel za komunalno gospodarstvo,
prostorno uređenje i geodetske poslove
J. J. Strossmayera 1, 32270 Županja

REPUBLIKA HRVATSKA
VUKOVARSKO-SRIJEMSKA ŽUPANIJA
221201 GRAD ŽUPANJA

Primljeno	19-07-2016
Org. jed.	Klasa
	Ur. broj

Klasa: 612-08/15-10/0311
Ur.broj: 523-04-02-19/4-16-4
Vukovar, 15. 07. 2016.

**Predmet: IV. Izmjene i dopune Prostornog plana uređenja (ID PPU) Grada Županje
- Mišljenje o prijedlogu Plana za javnu raspravu, daje se**

Povodom vašeg pisanog zahtjeva, dajemo mišljenje da su u prijedlogu za javnu raspravu IV. Izmjena i dopuna Prostornog plana uređenja Grada Županje uvaženi zahtjevi Konzervatorskog odjela u Vukovaru iz područja zaštite kulturne baštine te na isti nemamo primjedbi.

S poštovanjem,

Pročelnica
Zdenka Predrijevac, dipl.inž.grad.



Zdenka Predrijevac

Dostaviti:
1. Naslovu
2. Dokumentacija, ovdje
3. Pismohrana, ovdje

F) EVIDENCIJA POSTUPKA IZRADE I DONOŠENJA PROSTORNOG PLANA

Grad Županja je, na temelju Odluke o izradi Izmjena i dopuna PPUG Županja („Službeni vjesnik“ Grada Županja broj 4/15.), pristupio izradi IV. Izmjena i dopuna navedenog Plana. Izmjena i dopuna Plana izrađuje se u skladu sa odredbama članka 76. i 113. Zakona o prostornom uređenju ("Narodne novine" broj 153/13.) i Pravilnikom o sadržaju, mjerilima kartografskih prikaza, obveznim prostornim pokazateljima i standardu elaborata prostornih planova ("Narodne novine" broj 106/98., 39/04., 45/04 – ispravak i 163/04.).

Nositelj izrade je prema članku 90. Zakona o prostornom uređenju dostavio pozive za dostavu zahtjeva javnopravnim tijelima.

Podatke su dostavila sljedeća javnopravna tijela:

1. Ministarstvo unutarnjih poslova, Policijska uprava Vukovarsko-srijemska, Služba upravnih i inspekcijskih poslova, Vinkovci
2. Ministarstvo poljoprivrede, Zagreb
3. Hrvatske vode, Vodnogospodarski odjel za srednju i donju Savu, Zagreb
4. Ministarstvo obrane, Uprava za materijalne resurse, Sektor za nekretnine, graditeljstvo i zaštitu okoliša, Služba za graditeljstvo i zaštitu okoliša, Zagreb
5. Ured državne uprave u Vukovarsko-srijemskoj županiji, Služba za gospodarstvo i imovinsko-pravne poslove Vukovar
6. Hrvatske šume, Uprava šuma Podružnica Vinkovci, Odjel za ekologiju, Vinkovci
7. Uprava za ceste Vukovarsko-srijemske županije, Vinkovci
8. Ministarstvo zaštite okoliša i prirode, Uprava za zaštitu prirode, Zagreb
9. Ministarstvo poljoprivrede, Uprava šumarstva, lovstva i drvne industrije, Zagreb
10. Ministarstvo kulture, Uprava za zaštitu kulturne baštine, Konzervatorski odjel u Vukovaru, Vukovar
11. HAKOM, Zagreb
12. Plinara istočne Slavonije d.o.o. Vinkovci
13. Državna uprava za zaštitu i spašavanje, Područni ured za zaštitu i spašavanje Vukovar

Temeljem članka 95. i 113. Zakona o prostornom uređenju (Narodne novine broj 153/13.), te članka 45. Statuta Grada Županje (Službeni vjesnik Grada Županje br. 4/09. i 4/13. Gradonačelnik Grada Županje dana 28. lipnja, 2016. godine donio je ZAKLJUČAK o utvrđivanju Prijedloga Plana (KLASA: 350-02/15-01/06, URBROJ: 2212/01-02-16-9).



REPUBLIKA HRVATSKA
VUKOVARSKO-SRIJEMSKA ŽUPANIJA



GRAD ŽUPANJA

GRADONAČELNIK

KLASA: 350-02/15-01/06

URBROJ: 2212/01-02-16-9

Županja, 28. lipnja, 2016. godine

Temeljem članka 95. i 113. Zakona o prostornom uređenju (Narodne novine broj 153/13.), te članka 45. Statuta Grada Županje (Službeni vjesnik Grada Županje br. 4/09. i 4/13. Gradonačelnik Grada Županje dana 28., lipnja, 2016. godine. donosi

ZAKLJUČAK
o utvrđivanju Prijedloga

IV. Izmjena i dopuna Prostornog plana uređenja Grada Županje

I.

Gradonačelnik Grada Županje razmatrao je Nacrt prijedloga IV. Izmjena i dopuna Prostornog plana uređenja Grada Županje te na temelju njega utvrđuje Prijedlog IV. Izmjena i dopuna Prostornog plana uređenja Grada Županje za javnu raspravu.

Prijedlog IV. Izmjena i dopuna Prostornog plana uređenja Grada Županje /dalje u tekstu: Prijedlog plana/ sadrži tekstualni i grafički dio, obrazloženje i sažetak za javnost koji se prilažu uz ovaj zaključak.

II.

O Prijedlogu plana iz točke I. ovog Zaključka provest će se Javna rasprava u trajanju 8 (osam) dana, i to od 08. srpnja 2016. do dana 15. srpnja 2016. godine. Prijedlog plana iz točke I. ovog Zaključka u vrijeme trajanja javne rasprave bit će stavljen na javni uvid na oglasnu ploču i mrežne stranice Grada Županje (na adresi: www.zupanja.hr) i u informacijskom sustavu prostornog uređenja (www.mgipu.hr).

Javno izlaganje radi obrazloženja rješenja Prijedloga plana održat će se 14. srpnja 2016. godine (četvrtak) u 13.00 sati u Velikoj vijećnici Grada Županje, Strossmayera 1, Županja. Prijedlozi i primjedbe na Prijedlog plana iz točke I. ovog Zaključka mogu se dostaviti i pisanim putem na adresu Grada Županje, Upravnog odjela za komunalno gospodarstvo, prostorno uređenje i geodetske poslove, Strossmayera 1, Županja, zaključno sa 15. srpnja 2016. godine.

III.

Za provedbu ovog Zaključka zadužuje se Upravni odjel za komunalno gospodarstvo, prostorno uređenje i geodetske poslove Grada Županje.



GRADONAČELNIK:
Davor Milčević dipl. iur.

Na temelju članka 102. Zakona o prostornom uređenju („Narodne novine“ broj 153/13.), Upravni odjel za komunalno gospodarstvo, prostorno uređenje i geodetske poslove Grada Županje, kao nositelj izrade Plana, zajedno s odgovornim voditeljem izrade Plana, pripremio je izvješće o javnoj raspravi o Prijedlogu IV. izmjena i dopuna Prostornog plana uređenja Grada Županje.

Na temelju članka 95. stavka 2. Zakona o prostornom uređenju, Gradonačelnik Grada Županje donio je Zaključak o utvrđivanju Prijedloga IV. izmjena i dopuna Prostornog plana uređenja Grada Županje za javnu raspravu (KLASA: 350-02/15-01/06, URBR: 2212/01-02-16-9, od 28. lipnja 2016. godine).

Na temelju članka 96. Zakona, nositelj izrade Plana objavio je 30. lipnja 2016. godine Javnu raspravu o Prijedlogu IV. izmjena i dopuna Prostornog plana uređenja Grada Županje i to:

- na mrežnim stranicama Ministarstva graditeljstva i prostornog uređenja (www.mgipu.hr),
- na mrežnim stranicama grada Županje (www.zupanja.hr),
- oglasna ploča Grada Županje,
- u dnevnom tisku „Glas Slavonije“.

Javna rasprava trajala je 8 dana i to od 08. srpnja 2016. godine do 15. srpnja 2016. godine.

Javni uvid u prijedlog prostornog plana bio je omogućen u toku javne rasprave u prostorijama nositelja izrade Plana svakog radnog dana od 7.00 do 15.00 sati te na mrežnim stranicama Ministarstva i Grada Županje.

Javno izlaganje o prijedlogu prostornog plana bilo je održano 14. srpnja 2016. godine s početkom u 13.00 sati u Velikoj vijećnici Grada Županje, J.J. Strossmayera 1.

U toku javnog uvida ukupno je pristiglo 17 primjedbi, od kojih se 10 primjedbi prihvaća, 5 primjedbi se ne prihvaća (Državna uprava za zaštitu i spašavanje, Područni ured za zaštitu i spašavanje Vukovar, Hrvatske šume, Uprava šuma Podružnica Vinkovci, HOPS, prijenosno područje Osijek, Osijek), a 2 primjedbe se djelomično prihvaćaju (Zavod za prostorno uređenje Vukovarsko-srijemske županije, Vinkovci, HOPS, prijenosno područje Osijek, Osijek).

Nakon izrađenog izvješća s javne rasprave pristigla je prethodna suglasnost Ministarstva zaštite okoliša i prirode, Uprava za zaštitu prirode, Zagreb.



REPUBLIKA HRVATSKA
MINISTARSTVO ZAŠTITE OKOLIŠA
I PRIRODE

10000 Zagreb, Ulica Republike Austrije 14
 Tel: 01/ 3717 111 fax: 01/ 4866 100

Uprava za zaštitu prirode

KLASA: 612-07/12-49/0273

URBROJ: 517-07-2-2-12-04

Zagreb, 19. studenog 2012.

REPUBLIKA HRVATSKA
 VUKOVARSKO-SRIJEMSKA ŽUPANIJA
 2212/01 GRAD ŽUPANJA

Primijeno	
Org. jed.	Klasa
	Ur. broj

VUKOVARSKO-SRIJEMSKA ŽUPANIJA
GRAD ŽUPANJA

Upravni odjel za komunalno gospodarstvo,
 prostorno uređenje i geodetske poslove

J. J. Strossmayera 1
 31 270 Županja

PREDMET: III. ciljane Izmjene i dopune PPUO-a Grada Županje,
 nacrt konačnog prijedloga
 - prethodna suglasnost, izdaje se

Vezano za vaš zahtjev za izdavanje mišljenja na nacrt konačnog prijedloga III. ciljanih Izmjena i dopuna Prostornog plana uređenja Grada Županje u Vukovarsko-srijemskoj županiji, sukladno članku 94. Zakona o prostornom uređenju i gradnji („Narodne novine“, br. 76/07, 38/09, 55/11, 90/11 i 50/12) koji je izradio Zavod za prostorno planiranje d.d. iz Osijeka u rujnu 2012. godine, Ministarstvo zaštite okoliša i prirode, temeljem članka 124. stavak 3. Zakona o zaštiti prirode („Narodne novine“, br. 70/05, 139/08 i 57/11) izdaje nositelju izrade plana

prethodnu suglasnost

u postupku donošenja predmetnog plana u čijem se obuhvatu nalazi zaštićeno područje Spomenik prirode – hrast u Županji te se isti može uputiti u daljnju proceduru.



Dostavlja se:

1. Naslovu

2. U spis predmeta - ovdje

Dana 02. kolovoza 2016. godine, gradonačelnik Grada Županje zaključkom je utvrdio Konačni prijedlog Plana, temeljem članka 105., stavka 3. Zakona o prostornom uređenju (NN 153/13).



REPUBLIKA HRVATSKA
VUKOVARSKO-SRIJEMSKA ŽUPANIJA



GRAD ŽUPANJA

GRADONAČELNIK
KLASA: 350-02/15-01/06
URBROJ: 2212/01-02-16-15
Županja, 02. kolovoza, 2016. godine

Na temelju članka 105. stavka 3. Zakona o prostornom uređenju (NN RH broj 153/13.), i članka 45. Statuta Grada Županja („Službeni vjesnik“ Grada Županja br. 4/09. i 4/13.), Gradonačelnik Grada Županja dana 02. kolovoza, 2016. godine donosi:

ZAKLJUČAK

o utvrđivanju Konačnog prijedloga IV. Izmjena i dopuna Prostornog plana uređenja Grada Županje

1. Gradonačelnik Grada Županje razmotrio je Nacrt Konačnog prijedloga IV. izmjena i dopuna Prostornog plana uređenja Grada Županje i Izvješće o javnoj raspravi te je utvrdio Konačni prijedlog IV. Izmjena i dopuna Prostornog plana uređenja Grada Županje.
2. Ovaj Zaključak se dostavlja Zavodu za prostorno uređenje Vukovarsko-srijemske županije radi davanja mišljenja o usklađenosti Konačnog prijedloga IV. i D PPUG Županje sa Prostornim planom Vukovarsko-srijemske županije.
3. Predlaže se Gradskom vijeću Grada Županje da razmotri Konačni prijedlog IV. Izmjena i dopuna Prostornog plana uređenja Grada Županje te donese Odluku o donošenju IV. Izmjena i dopuna Prostornog plana uređenja Grada Županje.



Konačni prijedlog upućen je na pribavljanje mišljenja o usklađenosti s Prostornim planom Vukovarsko – srijemske županije.

ZAVOD ZA PROSTORNO UREĐENJE
VUKOVARSKO-SRIJEMSKJE ŽUPANIJE
VINKOVCI

Klasa: 350-02/16-01/20
Ur.broj: 2196/1-10-07-16-1
Vinkovci, 8. rujna 2016.g.

GRAD ŽUPANJA

32270 ŽUPANJA
J.J. Strossmayera 1

Sukladno članku 107. stavak 2. Zakona o prostornom uređenju ("Narodne novine" br. 153/13) Zavod za prostorno uređenje Vukovarsko-srijemske županije, po zahtjevu Grada Županje radi davanja mišljenja na Konačni prijedlog IV. Izmjena i dopuna Prostornog plana uređenja grada Županje izdaje:

MIŠLJENJE

Konačni prijedlog IV. Izmjena i dopuna Prostornog plana uređenja grada Županje, izrađen od Zavoda za prostorno planiranje d.d. Osijek, Osijek, Vijenac Paje Kolarića 5a, iz kolovoza 2016.g. u skladu je sa Prostornim planom Vukovarsko-srijemske županije ("Službeni vjesnik" Vukovarsko-srijemske županije br. 7/02, 8/07, 9/07, 9/11 i 19/14).



Plan je donesen na Gradskom vijeću Grada Županje 3.10.2016. godine, a Odluka o donošenju objavljena je u "Službenom vjesniku" grada Županje broj 4/16.

G) SAŽETAK ZA JAVNOST

Prostorni plan uređenja grada Županja donesen je 2007. godine ("Službeni vjesnik" Grada Županje br. 1/07), a izmjene i dopune 2007., 2010. i 2012. godine („Službeni vjesnik“ Grada Županja broj: 6/07. 2/10. i 8/12).

Grad Županja je, na temelju Odluke o izradi IV. Izmjena i dopuna PPUG Županja („Službeni vjesnik“ Grada Županja broj 4/15.), pristupio izradi IV. Izmjena i dopuna navedenog Plana.

Izmjene i dopune izrađuju se u tekstualnom dijelu plana, Odredbama za provođenje i kartografskim prikazima:

1. Korištenje i namjena prostora, *Prostori za razvoj i uređenje* 1:25.000
- 2a: Promet 1:25.000
- 2b: Pošta i telekomunikacije, 1:25.000
- 2c: Energetski sustavi – *Elektroenergetika*, 1:25.000
- 2d: Energetski sustavi – *Cijevni transport nafte i plina*, 1:25.000
- 2e: Vodnogospodarstvo – *Vodoopskrba i odvodnja otpadnih voda*
3. Uvjeti korištenja, uređenja i zaštite prostora, prirodna i kulturna baština
4. GRAĐEVNA PODRUČJA NASELJA, 1:5000, 1:10.000
 - 4.a .1. Građevinska područja naselja - Županja 1:5.000
 - 4.a .2. Građevinska područja naselja - Županja 1:5.000
 - 4.a .3. Građevinska područja naselja - Županja 1:5.000
 - 4.a Građevinska područja naselja Županja 1:10000

Kartografski prikaz 4.B. Građevinska područja naselja Štitar 1:5.000 se stavlja izvan snage.

Izmjene i dopune definirane su Odlukom izradi IV. Izmjena i dopuna PPUG Županja („Službeni vjesnik“ Grada Županja broj 4/15.) i obuhvaćaju:

1. IZMJENA I DOPUNA

1.1. Usklađivanje PPUG-a sa Zakonom o prostornom uređenju u dijelu koji obuhvaća određivanje izgrađenih, neizgrađenih i neuređenih dijelova građevinskih područja

obuhvaća analizu izgrađenosti na kartografskim prikazima br. 4, te definiranje neuređenih dijelova građevinskih područja za koja je, sukladno Zakonu o prostornom uređenju, potrebna izrada Urbanističkog plana uređenja. S obzirom da je na neuređenim građevinskim područjima Urbanistički plan uređenja donesen (UPU Županje i UPU Gospodarskog područja), ne mijenjaju se granice obuhvata navedenih planova.

1.2. Usklađivanje PPUG-a sa s Prostornim planom Vukovarsko-srijemske županije obuhvaća sljedeće izmjene:

Promet

- u tekstualnom dijelu Plana
 - korigiran je popis županijskih i lokalnih cesta na području Grada
- u grafičkom dijelu Plana
 - na karti LIST 2a: Promet dodana je trasa državne ceste D214

Elektronočke komunikacije

- u tekstualnom dijelu Plana
 - pojam "telekomunikacije" je zamijenjen pojmom "elektroničke komunikacije"
 - u tekstu je korigirano poglavlje o baznim postajama pokretnih komunikacije
 - u Odredbama za provođenje zamijenjen je tekst članka koji se odnosi na elektroničke komunikacije

- u grafičkom dijelu Plana
 - na karti LIST 2b: Infrastrukturni sustavi i mreže-pošta i telekomunikacije, pojam "telekomunikacije" je zamijenjen pojmom "elektroničke komunikacije", a na karti je izbrisana pozicija planirane bazne radijske postaje, jer temeljem županijskog plana na području Grada nema zona/područja u okviru kojih je moguće postavljati nove samostojeće antenske stupove.

Odvodnja otpadnih voda

Radi usklađenja s PPVSŽ, na kartografski prikaz PPUG Županja br. 2e. Vodnogospodarski sustav, do crtavaju se: uređaj za pročišćavanje otpadnih voda, ispust iz uređaja za pročišćavanje te dovodni kolektorski vod do uređaja za pročišćavanje otpadnih voda.

Budući je stvarna lokacija uređaja za pročišćavanje otpadnih voda (koji je u fazi izgradnje) promijenjena u odnosu na lokaciju danu u Županijskom planu, IV liD PPUG Županja ucrtava se, uz lokaciju uređaja iz PPVSŽ, stvarna lokacija uređaja za pročišćavanje kao alternativna.

Isto tako se, kao alternativno rješenje, uz PPVSŽ-om drfinirano rješenje, ucrtava i ispust iz uređaja u rijeku Savu (što je stvarni pravac ispusnog voda). Recipijent pročišćenih voda je, dakle, rijeka Sava, a ne melioracijski kanal koji je predviđen Županijskim planom.

Kako je za uređaj od primarnog značaja dovođenje otpadnih voda to se kao tehnološka cjelina ucrtava i dovodni kolektor do uređaja, te tlačni vod s pripadajućom crpnom stanicom.

2. IZMJENA I DOPUNA

Na dijelu kč.br. 3574/1 k.o. Županja prema zahtjevu Zavičajnog muzeja Stjepan Gruber u Županji, umjesto dosadašnje planirane namjene „javne zelene površine,“ definira se neizgrađeni dio građevinskog područja naselja, radi omogućavanja izgradnje nove zgrade Muzeja.

Prenamjena obuhvaća površinu od 558,38 m².

3. IZMJENA I DOPUNA

Ovom izmjenom i dopunom se povećava površina odlagališta komunalnog otpada u sanaciji, na nači da se obuhvaća cjelokupna kč.br. 2992/2 k.o. Županja. Unutar navedene katastarske čestice se nalazi postojeće aktivno odlagalište komunalnog otpada te planirane površine za formiranje reciklažnog dvorišta, reciklažnog dvorišta građevinskog otpada i pretovarne stanice/sortirnice.

Ova izmjena je vidljiva na grafičkom dijelu Plana, a promijenjene su i Odredbe za provođenje (stavak 4. članka 94.).

Članak 94., stavak (4) zamjenjuje se i glasi:

"(4) Uz južnu granicu građevinskog područja naselja Županja, na lokalitetu "Stara ciglana" utvrđeno je građevinsko područje za gospodarenje otpadom. Ovo građevinsko područje obuhvaća kč.br. 2992/2, 2990/2 i 2991 sve k.o. Županja.

Za potrebe osiguranja cestovnog pristupa odlagalištu otpada u sanaciji, reciklažnom dvorištu neopasnog otpada, reciklažnom dvorištu građevinskog otpada i pretovarnoj stanici/sortirnici moguće je proširenje prometnog koridora (ulice), za potrebe osiguranja proširenja kolnika ili izgradnje mimoilaznica na građevne čestice druge namjene temeljem projektne dokumentacije.

Unutar kč.br. 2992/2 planiran je smještaj odlagališta komunalnog otpada u sanaciji, pretovarne stanice/sortirnice, reciklažnog dvorišta građevinskog otpada te reciklažno dvorište neopasnog otpada i pripadajuće infrastrukture.

Do planiranih građevina reciklažnog dvorišta neopasnog otpada, reciklažnog dvorišta građevinskog otpada i pretovarne stanice/sortirnice nužan je pristup teretnim vozilima. Na kartografskom prikazu Plana prikazani pristup je orijentacijski prikazan i može se urediti kao površina javne namjene, kao površina u vlasništvu vlasnika građevne čestice ili kao površina na kojoj je osnovano pravo služnosti prolaza u svrhu pristupa do građevne čestice.

4. IZMJENA I DOPUNA

Izmjena i dopuna obuhvaća izmjene u području kulturne baštine, sukladno posebnom zahtjevu Konzervatorskog odjela u Vukovaru.

U Odredbama za provođenje i na kartografskim prikazima ukidaju se kulturna dobra s područja današnje Općine Štitar, te dodaju u međuvremenu zaštićena i evidentirana kulturna dobra:

1. Zgrada suda, Veliki kraj 48- reg.broj P-4933
2. Katna zgrada hotela Jelen, Ul. J.J.Strossmayera 2 -reg.broj P-4517
3. Zgrada gradske uprave, Ul. J.J.Strossmayera 1-reg.broj P-1392
4. Crkve Grede/Kučišta, Ul. maršala Tita, evid.broj E354
5. Zapadna Kusara, evid.broj E357
6. Dubrave, evid. broj E21
7. Kamarevo, dio u Županji, a dio u Štitaru, rekognoscirano, evid.broj R99a

Također je u međuvremenu zaštićen arh. lokalitet Dubov Z-4706 (prapovijesno arh. nalazište) koji je bio u preventivnoj zaštiti, te kuća Nemeč, Veliki kraj 5, Županja.

5. IZMJENA I DOPUNA

Izmjena i dopuna 5 obuhvaća prenamjenu kč.br. 1610, 1611, 2963, 2967/1 k.o. Županja iz javnih zelenih površina u izgrađeni i neizgrađeni dio građevinskog područja.

Površina prenamjene iznosi 1,17 ha.

6. IZMJENA I DOPUNA

Izmjena i dopuna obuhvaća omogućavanje djelatnosti gospodarenja otpadom na kč.br. 2262/1 i kč.br. 2264/1 u k.o. Županja, sukladno, pribavljenim dozvolama Ministarstva zaštite okoliša prostornog uređenja i graditeljstva.

Ovom izmjenom je promijenjen grafički dio Plana na način da je označena lokacija građevine za gospodarenje otpadom lokalnog značaja na kč.br 2262/1 i 2264/1 u k.o. Županja, te Odredbe za provođenje (stavak 5. članka 94.).

Članak 94., stavak (5)) zamjenjuje se i glasi:

"(5) Građevine za gospodarenje otpadom od lokalnog značaja planirane su unutar površina gospodarske namjene te unutar posebno označenih površina namijenjenih gospodarenju otpadom od lokalno značaja."

7. IZMJENA I DOPUNA

Izmjena i dopuna 5 obuhvaća utvrđivanje građevinskog područja za postojeću izgrađenu ulicu Stanovi Ciglana koja je prije bila u građevinskom području.

Površina definiranog građevinskog područja iznosi 3,37 ha.

8. IZMJENA I DOPUNA

U tekstualnom dijelu plana – Plan prostornog uređenja, Odredbama za provođenje, te kartografskim prikazima ukinuti su dijelovi koji se odnose na naselje, odnosno Općinu Štitar, s obzirom da se ovo naselje izdvojilo iz sastava Grada Županje te donijelo svoj PPUO.

9. IZMJENA I DOPUNA

Sukladno posebnom zahtjevu Ministarstva zaštite okoliša i prirode, u Odredbe za provođenje i kartografski prikaz 3 .Uvjeti korištenja, uređenja i zaštite prostora, prirodna i kulturna baština, ugrađuju se podaci o Ekološkoj mreži, temeljem Uredbe o ekološkoj mreži (NN124/13).

Na području Grada Županje nalaze se sljedeća područja ekološke mreže:

- **Područja očuvanja značajna za ptice - POP(Područja posebne zaštite - SPA):**
 1. Spačvanski bazen HR1000006
- **Područja očuvanja značajna za vrste i stanišne tipove – POVS (Područja od značaja za Zajednicu – SCI):**
 1. Spačvanski bazen, HR2001414
 2. Sava nizvodno od Hrušćice, HR2001311

Osnovne mjere za očuvanje ciljnih vrsta ptica (i način provedbe mjera) u Područjima očuvanja značajnim za ptice (POP) propisane su Pravilnikom o ciljevima očuvanja i osnovnim mjerama za očuvanje ptica u području ekološke mreže (Narodne novine br. 15/2014).

Svi planovi, programi i zahvati koji mogu imati značajan negativan utjecaj na ciljne vrste i stanišne tipove područja ekološke mreže podliježu ocjeni prihvatljivosti za ekološku mrežu, sukladno članku 24. stavku 2. Zakona o zaštiti prirode (Narodne novine br. 80/13). Od zahvata koji mogu imati negativan utjecaj na područja ekološke mreže posebice treba izdvojiti eventualno planirane radove regulacije vodotoka, hidroelektrane, bioplinska postrojenja, centre za gospodarenje otpadom, intenzivno širenje i/ili formiranje novih građevinskih područja, obuhvatne infrastrukturne projekte/koridore, hidrotehničke i melioracijske zahvate, pristaništa, luke i razvoj turističkih zona.

Temeljem članka 24. stavka 2. Zakona o zaštiti prirode (Narodne novine br. 80/13) za sve planove, programe i zahvate koji mogu imati značajan negativan utjecaj na ciljne vrste i staništa te cjelovitost područja ekološke mreže, potrebno je provesti postupak ocjene prihvatljivosti za ekološku mrežu. Ukoliko se u postupku ocjene prihvatljivosti utvrdi da zahvat, unatoč predviđenim mjerama ublažavanja, ima značajan negativan utjecaj na ciljne vrste i stanišne tipove, zahvat je potrebno odbiti. Ukoliko ne postoje alternativna rješenja, ovakav zahvat moguće je dopustiti u slučaju kada je utvrđen prevladavajući javni interes (uključujući i onaj socijalne i gospodarske naravi), uz obvezu provedbe odgovarajućih kompezacijskih uvjeta.