


Zavod za prostorno planiranje
d.d.
Osijek, Vijenac Paje Kolarića 5a



PROSTOR ZA OVJERU TIJELA NADLEŽNOG ZA DONOŠENJE PLANA

**VI. IZMJENE I DOPUNE
PROSTORNOG PLANA UREĐENJA
GRADA ŽUPANJA**

Osijek, svibanj 2022.

Nositelj izrade plana:	VUKOVARSKO – SRIJEMSKA ŽUPANIJA GRAD ŽUPANJA
Plan izradio:	ZAVOD ZA PROSTORNO PLANIRANJE d.d. Osijek, Vijenac Paje Kolarića 5a
Naziv prostornog plana:	VI. IZMJENE I DOPUNE PROSTORNOG PLANA UREĐENJA GRADA ŽUPANJA
Odgovorna osoba Zavoda:	<hr/> Krunoslav Lipić, dipl.ing.arh.
Odgovorni voditelj:	<hr/> SANDRA HORVAT, dipl.ing.arh.
Stručni tim:	Sandra Horvat, dipl.ing.arh. Vlado Sudar, dipl.ing.građ. Stjepan Stakor, dipl.ing.kult.tehn. Ivica Bugarić, dipl.ing.građ.
Tehnička obrada:	Tomislav Fiala, građ.teh.nis.
Datum izrade:	svibanj 2022. godine

ZAVOD ZA PROSTORNO PLANIRANJE d.d. OSIJEK

Na temelju Članka 82. stavka 1. Zakona o prostornom uređenju (NN br. 153/13, 65/17, 114/18, 39/19, 98/19), direktor Zavoda donosi

RJEŠENJE**O IMENOVANJU ODGOVORNOG VODITELJA NACRTA
PRIJEDLOGA DOKUMENTA PROSTORNOG UREĐENJA**

I

Imenuje se Sandra Horvat, dipl.ing.arh. za Odgovornog voditelja Nacrta prijedloga VI. Izmjena i dopuna Prostornog plana uređenja Grada Županje.

II

Ovo Rješenje stupa na snagu danom donošenja.

Osijek, 03. 02. 2022.

ZAVOD ZA PROSTORNO PLANIRANJE
d. d.
O S I J E K
Vijenac Paje Krčića 5a

Direktor:
Krunoslav Lipić, dipl.ing.arh.



SADRŽAJ

0. OPĆI DIO

1. Naslovna stranica
2. Potpisni list
3. Rješenje o imenovanju odgovornog voditelja Nacrta prijedloga dokumenata prostornog uređenja
4. Sadržaj
5. Izvadak iz sudskog registra
6. Rješenje kojim se daje suglasnost za obavljanje svih stručnih poslova prostornog uređenja
7. Rješenje o upisu u Imenik ovlaštenih arhitekata Hrvatske komore arhitekata i inženjera u graditeljstvu

A) TEKSTUALNI DIO

Stranica

0. UVOD	1
1. OBRAZLOŽENJE IZMJENA I DOPUNA	1
2. ODREDBE ZA PROVEDBU	2
B) KARTOGRAFSKI PRIKAZI	3

Broj kartografskog prikaza	KARTOGRAFSKI PRIKAZI:	Mjerilo
0.	Obuhvat izmjena i dopuna	1:25.000
1.	Korištenje i namjena prostora, Prostori za razvoj i uređenje	1:25.000
2.D.	Energetski sustav, Proizvodnja i cijevni transport nafte i plina	1:25.000
4.a.1	Građevinska područja naselja - Županja	1: 5.000
4.a.2	Građevinska područja naselja - Županja	1: 5.000
4.a.3	Građevinska područja naselja - Županja	1: 5.000
4.a	Građevinska područja naselja Županja	1: 10.000

C) STRUČNE PODLOGE I PROPISI NA KOJIMA SE TEMELJE PROSTORNO PLANSKA RJEŠENJA	4
D) ZAHTJEVI IZ ČLANKA 90. ZAKONA O PROSTORNOM UREĐENJU	4
E) EVIDENCIJA POSTUPKA IZRADE I DONOŠENJA PROSTORNOG PLANA	22

REPUBLIKA HRVATSKA
TRGOVAČKI SUD U OSIJEKU

IZVADAK IZ SUDSKOG REGISTRA

SUBJEKT UPISA

MBS:

030006824

OIB:

78499807369

TVRTKA:

- 1 ZAVOD ZA PROSTORNO PLANIRANJE, dioničko društvo
- 1 English Urban planing institute, share holding company, Osijek, Croatia
- 1 ZPO, d.d.

SJEDIŠTE/ADRESA:

- 1 Osijek (Grad Osijek)
Vij.P.Kolarića 5/A

PRAVNI OBLIK:

- 1 dioničko društvo

PREDMET POSLOVANJA:

- 1 51.1 - Posredovanje u trgovini (trgovina na veliko uz naknadu ili na ugovornoj osnovi)
- 1 51.7 - Ostala trgovina na veliko
- 1 70.1 - Poslovanje vlastitim nekretninama
- 1 70.2 - Iznajmljivanje vlastitih nekretnina
- 1 70.31 - Agencije za promet nekretninama
- 1 72.3 - Obrada podataka
- 1 72.4 - Izrada baze podataka
- 1 74.13 - Istraživanje tržišta i ispit. javnog mnijenja
- 1 * - Savjetovanje i poslovi u arhitektonskoj djelatnosti
- 1 * - Inženjering, projektni menadžment i tehničke djelatnosti
- 1 * - Izrada elaborata o ekonomskoj vrijednosti poduzeća
- 1 * - Kopiranje, fotokopiranje, šapirografiranje i sl.usluge
- 1 * - Izvođenje investicijskih radova u inozemstvu i ustupanje investicijskih radova stranoj osobi u Hrvatskoj, a od toga samo:
 - 1 * - Izrada ekspertiza i studija, invest.programa, prostornih i urban.planova i projekata, idejnih, glavnih i detaljnih projekata i investicijsko-tehn.dokumentacije, licitacijskih elab.(tenderske dokumentacije) i dr.investicijske dokument. za objekte i radove
- 1 * - Organizacija izgradnje kompletnih objekata (inženjering), izvođački inženjering i savjetodavni (konsulting) inženjering

D004, 2017-08-21 12:04:18

Stranica:

22-08-2017





REPUBLIKA HRVATSKA
TRGOVAČKI SUD U OSIJEKU

IZVADAK IZ SUDSKOG REGISTRA

SUBJEKT UPISA

PREDMET POSLOVANJA:

- 1 * - Stručno-tehnički nadzor nad izvođenjem investicijskih radova u inozemstvu i nad izgradnjom investicijskih objekata
- 1 * - Davanje stručne pomoći odnosno konzultantskih usluga u toku izgradnje i u radovima na izgrađenim objektima
- 10 * - izrada studija o značajnom utjecaju plana i programa na okoliš
- 10 * - izrada studija o utjecaju zahvata na okoliš uključujući i izradu studija o prihvatljivosti planiraoog zahvata u području prirode i izradu elaborata o zaštiti okoliša koji se odnose na zahvate za koje nije propisana obveza procjene utjecaja na okoliš
- 10 * - izrada programa zaštite okoliša uključujući akcijske planove, izrada izvješća o stanju okoliša
- 11 * - energetska certificiranje, energetska pregled zgrade i redoviti pregled sustava grijanja i sustava hlađenja ili klimatizacije u zgradi
- 12 * - stručni poslovi prostornog uređenja
- 12 * - stručni poslovi zaštite okoliša

NADZORNI ODBOR:

- 8 Sonja Cupec
Osijek, Sjenjak 44
- 8 - predsjednik nadzornog odbora
- 8 Stjepan Stakor
Osijek, Vj.Gorana Zobundije 6
- 8 - član nadzornog odbora
- 9 Vlado Sudar
Osijek, A.Paradžika 10
- 9 - zamjenik predsjednika nadzornog odbora

OSOBE OVLAŠTENE ZA ZASTUPANJE:

- 8 Krunoslav Lipić
Osijek, Ivana Zajca 2
- 8 - član uprave
- 8 - direktor, zastupa društvo pojedinačno i neograničeno

TEMELJNI KAPITAL:

- 2 978.000,00 kuna

PRAVNI ODNOSI:

Osnivački akt:

- 1 Statut usvojen 03.11.1995. o usklađenju općih akata sa Zakonom o trgovačkim društvima

D004, 2017-08-21 12:04:18





REPUBLIKA HRVATSKA
TRGOVAČKI SUD U OSIJEKU

IZVADAK IZ SUDSKOG REGISTRA

SUBJEKT UPISA

PRAVNI ODNOSI:

Osnivački akt:

- 2 Odluka o izmjeni statuta od 26.04.1996. god. o usklađenju temeljnog kapitala sa ZTD
- 5 Odluka Skupštine od 19.11.1999. godine o izmjenama i dopunama Statuta i Odluka Skupštine o izmjeni članova Nadzornog odbora.
- 11 Odluka o dopunama Statuta Zavoda za prostorno planiranje, dioničkog društva donesena na skupštini društva održanoj 20.06.2014.g., kojom se članak 10.dopunjuje novom djelatnošću.

Statut:

- 4 Odluka Skupštine od 19.11.1999.godine o izmjeni i dopuni Statuta, kojom se broj članova nadzornog odbora sa 5 članova smanjuje na 3 člana.
- 6 Odlukom Skupštine društva od 25.04.2003.g. brisan podnaslov ispred čl.15., promjenjen čl.18. koji se odnosi na oblik izdavanja dionica i vođenje podataka o pravima vezanim uz dionice, te brisani čl.18.-27. Statuta sa pripadajućim podnaslovima.
- 10 Odluka o izmjenama i dopunama Statuta, donesena na Skupštini Društva 04.10.2010. g., kojom se mijenjaju odredbe čl. 10., a odnose se na predmet poslovanja društva, te se dodaje članak 33. koji se odnosi na mogućnost imenovanja člana Nadzornog odbora
- 12 Odluka o dopunama Statuta Zavoda za prostorno planiranje, dioničkog društva, donesena na skupštini društva održanoj 01.08.2017.g., kojom se članak 10. dopunjuje novom djelatnošću

OSTALI PODACI:

- 7 Promjena osobnih podataka zamjenika predsjednika Nadzornog odbora zbog promjene adrese.

FINANCIJSKA IZVJEŠĆA:

	Predano	God.	Za razdoblje	Vrsta izvještaja
eu	28.06.17	2016	01.01.16 - 31.12.16	GFI-POD izvještaj

Upise u glavnu knjigu proveli su:

RBU Tt	Datum	Naziv suda
0001 Tt-95/956-2	21.11.1995	Trgovački sud u Osijeku
0002 Tt-96/337-2	06.06.1996	Trgovački sud u Osijeku
0003 Tt-97/872-4	16.09.1997	Trgovački sud u Osijeku
0004 Tt-00/173-2	18.02.2000	Trgovački sud u Osijeku
0005 Tt-00/73-4	18.02.2000	Trgovački sud u Osijeku
0006 Tt-03/605-2	26.05.2003	Trgovački sud u Osijeku

D004, 2017-08-21 12:04:18

Stranica 43 od 41





REPUBLIKA HRVATSKA
TRGOVAČKI SUD U OSIJEKU

IZVADAK IZ SUDSKOG REGISTRA

SUBJEKT UPISA

Upise u glavnu knjigu proveli su:

RBU Tt	Datum	Naziv suda
0007 Tt-03/1563-2	22.12.2003	Trgovački sud u Osijeku
0008 Tt-05/1376-7	10.01.2006	Trgovački sud u Osijeku
0009 Tt-07/1829-3	27.12.2007	Trgovački sud u Osijeku
0010 Tt-10/1736-2	19.10.2010	Trgovački sud u Osijeku
0011 Tt-14/3454-2	08.07.2014	Trgovački sud u Osijeku
0012 Tt-17/5184-6	21.08.2017	Trgovački sud u Osijeku
eu /	30.06.2009	elektronički upis
eu /	30.06.2010	elektronički upis
eu /	16.06.2011	elektronički upis
eu /	26.06.2012	elektronički upis
eu /	01.07.2013	elektronički upis
eu /	01.07.2014	elektronički upis
eu /	30.06.2015	elektronički upis
eu /	28.06.2016	elektronički upis
eu /	28.06.2017	elektronički upis

U Osijeku, 21. kolovoza 2017.

Ovlaštena osoba

OVAJ IZVADAK VJERAN JE IZVORNIKU
BROJ UPISNIKA POD KOJIM JE IZVADAK
IZDAN R3-2929/17-2

TRGOVAČKI SUD U OSIJEKU
22-08-2017
Osijek,



UPRAVA SUDSKOG
REGISTRA

[Handwritten signature]

**REPUBLIKA HRVATSKA**MINISTARSTVO GRADITELJSTVA
I PROSTORNOGA UREĐENJA10000 Zagreb, Ulica Republike Austrije 20
Tel: 01/ 3782 444 Fax: 01/ 3772 822**Uprava za prostorno uređenje,
pravne poslove i
programe Europske unije**Klasa: UP/I-350-02/17-07/22
Urbroj: 531-05-17-4
Zagreb, 30. kolovoza 2017.

Ministarstvo graditeljstva i prostornoga uređenja, povodom zahtjeva ZAVODA ZA PROSTORNO PLANIRANJE d.d. iz Osijeka, Vijenac Paje Kolarića 5a, zastupanog po direktoru Krunoslavu Lipiću, dipl.ing.arh., za izdavanje suglasnosti za obavljanje stručnih poslova prostornog uređenja, na temelju članka 9. Zakona o poslovima i djelatnostima prostornog uređenja i gradnje („Narodne novine“, br. 78/15.), donosi

RJEŠENJE

- I. **ZAVODU ZA PROSTORNO PLANIRANJE d.d. iz Osijeka, Vijenac Paje Kolarića 5a, daje se suglasnost za obavljanje stručnih poslova izrade nacрта prijedloga svih prostornih planova i nacрта izvješća o stanju u prostoru svih razina** te obavljanje poslova u vezi s pripremom i donošenjem svih prostornih planova i izvješća o stanju u prostoru svih razina iz članka 2. stavka 1. točke 1. Pravilnika o izdavanju suglasnosti za obavljanje stručnih poslova prostornog uređenja („Narodne novine“ br. 136/15.).
- II. Pravna osoba iz točke I. izreke ovog rješenja dužna je jednom godišnje u mjesecu u kojem je izdana suglasnost dostaviti Ministarstvu dokumentaciju kojom se dokazuje da nisu prestali postojati uvjeti za obavljanje stručnih poslova prostornog uređenja.
- III. Suglasnost iz točke I. izreke ovoga rješenja ukinuti će se rješenjem ako pravna osoba prestane ispunjavati uvjete propisane za izdavanje suglasnosti, uvjete koji moraju biti ispunjeni prilikom izrade prostornih planova ili ako stručne poslove prostornog uređenja obavlja protivno Zakonu o poslovima i djelatnostima prostornog uređenja i gradnje, propisima donesenim na temelju tog Zakona ili protivno propisima kojima se uređuje područje prostornog uređenja.

Obrazloženje

ZAVOD ZA PROSTORNO PLANIRANJE d.d. iz Osijeka, Vijenac Paje Kolarića 5a, podnio je ovom Ministarstvu zahtjev za izdavanje suglasnosti za obavljanje svih stručnih poslova prostornog uređenja.

Podnositelj zahtjeva je uz zahtjev priložio sve dokaze propisane odredbom članka 4. Pravilnika o izdavanju suglasnosti za obavljanje stručnih poslova prostornog uređenja:

1. fotokopiju rješenja o upisu u sudski registar iz kojeg je vidljivo da je ZAVOD ZA PROSTORNO PLANIRANJE d.d. iz Osijeka, registriran za obavljanje stručnih poslova prostornog uređenja te

2. dokaze da ima zaposlene ovlaštene arhitekthe urbaniste :
- Sandra Horvat, dipl.ing.arh., ovlaštena arhitektica urbanistica, br.ovl. A-U 203
- i Vanesa Budač, dipl.ing.arh., ovlaštena arhitektica urbanistica, br.ovl. A-U 180
- Za svaku od navedenih ovlaštenih arhitektica urbanistica priloženo je :
- a) rješenje o upisu u lmenik ovlaštenih arhitekata urbanista i
- b) izvornik potvrde o podacima evidentiranim u matičnoj evidenciji Hrvatskog zavoda za mirovinsko osiguranje ne starije od 30 dana.

Uvidom u navedenu dokumentaciju utvrđeno je da podnositelj zahtjeva ispunjava sve uvjete za izdavanje zatražene suglasnosti.

Slijedom izloženog, a sukladno odredbi članka 96. stavak 1. Zakona o općem upravnom postupku („Narodne novine“, br. 47/09.), riješeno je kao u točki I. izreke ovog rješenja.

Sukladno odredbi članka 10. stavak 2. Zakona o poslovima i djelatnostima prostornog uređenja i gradnje, riješeno je kao u točki II. izreke ovoga rješenja.

Sukladno odredbi članka 10. stavak 1. istog Zakona, riješeno je kao u točki III. izreke ovog rješenja.

Upravna pristojba u državnim biljezima u iznosu od 35,00 kn po Tar.br. 1. i 2. Tarife upravnih pristojbi Uredbe o tarifi upravnih pristojbi („Narodne novine“, broj 8/17) nalijepljena je na zahtjevu i poništena.

UPUTA O PRAVNOM LIJEKU:

Ovo je rješenje izvršno u upravnom postupku i protiv njega se ne može izjaviti žalba, ali se može pokrenuti upravni spor pred Upravnim sudom u Osijeku. Upravni spor pokreće se tužbom koja se podnosi u roku od 30 dana od dana dostave ovog rješenja. Tužba se navedenom Upravnom sudu predaje neposredno u pisanom obliku ili usmeno na zapisnik, ili se šalje poštom, odnosno dostavlja elektronički.



Dostaviti:

1. ZAVOD ZA PROSTORNO PLANIRANJE d.d., 31 000 Osijek, Vijenac Paje Kolarića 5a
n/p Krunoslav Lipić, direktor
2. Evidencija suglasnosti, ovdje
3. Spis, ovdje



REPUBLIKA HRVATSKA
HRVATSKA KOMORA ARHITEKATA

Klasa: UP/I-034-02/16-02/197
Urbroj: 505-04-16-2
Zagreb, 25. travnja 2016.

Hrvatska komora arhitekata odlučujući o zahtjevu SANDRE HORVAT, dipl.ing.arh., OIB: 57441250133; iz OSIJEKA, NASELJE VLADIMIRA NAZORA 22 u predmetu upisa u Imenik ovlaštenih arhitekata urbanista na temelju članka 26. Zakona o komori arhitekata i komorama inženjera u graditeljstvu i prostornom uređenju (Narodne novine broj 78/15), i članka 37. Statuta Hrvatske komore arhitekata (Narodne novine broj 140/15), po zahtjevu stranke donosi

RJEŠENJE

1. U **Imenik ovlaštenih arhitekata urbanista** upisuje se **SANDRA HORVAT**, dipl.ing.arh., iz OSIJEKA, NASELJE VLADIMIRA NAZORA 22, pod rednim brojem **203**, s danom upisa **25.04.2016.** godine.
2. Upisom u **Imenik ovlaštenih arhitekata urbanista**, **SANDRA HORVAT**, dipl.ing.arh., stječe pravo na uporabu strukovnog naziva **ovlaštena arhitektica urbanistica** i pravo na obavljanje stručnih poslova temeljem članka 47. Zakona o poslovima i djelatnostima prostornog uređenja i gradnje i članka 48. Statuta Hrvatske komore arhitekata, te pravo na pečat i iskaznicu ovlaštene arhitektice urbanistice.
3. Upisom u Imenik ovlaštenih arhitekata urbanista SANDRI HORVAT, dipl.ing.arh., Komora izdaje pečat i iskaznicu ovlaštene arhitektice urbanistice.
4. Upisnina u iznosu od 1.000,00 kn uplaćena je na račun Hrvatske komore arhitekata.
5. Žalba protiv ovog rješenja ne odgađa njegovo izvršenje.

Obrazloženje

SANDRA HORVAT, dipl.ing.arh., iz OSIJEKA, NASELJE VLADIMIRA NAZORA 22 podnijela je ovom javnopravnom tijelu zahtjev za upis u Imenik ovlaštenih arhitekata urbanista Hrvatske komore arhitekata dana 11.04.2016. godine.

Hrvatska komora arhitekata provela je postupak razmatranja dostavljenog potpunog zahtjeva imenovane sukladno članku 64. st. 2. Zakona o komori arhitekata i komorama inženjera u graditeljstvu i prostornom uređenju i čl. 4. Pravilnika o upisima u imenike, upisnike i evidencije Hrvatske komore arhitekata te je utvrđeno da je SANDRA HORVAT:

- upisana u Imenik ovlaštenih arhitekata – stručni smjer ovlaštenu arhitekt temeljem rješenja Klasa: UP/I-350-07/05-01/3036, Urbroj: 314-01-05-1, od 11.01.2005. godine,
- da je položila stručni ispit dana 24.06.2003. godine,
- da je završila odgovarajući studij i stekla akademski naziv diplomirani inženjer arhitekture,
- da je stekla odgovarajuće stručno iskustvo,
- da ima prebivalište na teritoriju Republike Hrvatske,
- da protiv nje nije pokrenuta istraga, odnosno da se ne vodi kazneni postupak zbog kaznenog djela koje se vodi po službenoj dužnosti,
- da je uplatila upisninu sukladno Odluci o visini upisnine i članarine Hrvatske komore arhitekata.

SANDRA HORVAT, dipl.ing.arh., je prema odredbama Zakona o Hrvatskoj komori arhitekata i inženjera u graditeljstvu bila upisana u Imenik ovlaštenih arhitekata – stručni smjer ovlaštenu arhitekt i po toj osnovi obavljala poslove ovlaštenog arhitekta.

Prema odredbi čl. 64. st. 2. Zakona o komori arhitekata i komorama inženjera u graditeljstvu i prostornom uređenju imenovana je temeljem stečenih prava upisana u Imenik ovlaštenih arhitekata urbanista.

Temeljem ovako utvrđenog činjeničnog stanja ispunjeni su uvjeti propisani u čl. 27. Zakona o komori arhitekata i komorama inženjera u graditeljstvu i prostornom uređenju i članku 6. Pravilnika o upisima u imenike, upisnike i evidencije Hrvatske komore arhitekata.

SANDRA HORVAT, dipl.ing.arh., upisom u Imenik ovlaštenih arhitekata urbanista Hrvatske komore arhitekata od dana 25.04.2016. godine stječe pravo na uporabu strukovnog naziva ovlaštena arhitektica urbanistica, pravo na pečat i iskaznicu, te sva prava i obveze sukladno Zakonu o komori arhitekata i komorama inženjera u graditeljstvu i prostornom uređenju, Zakonu o poslovima i djelatnostima prostornog uređenja i gradnje i Statutu Hrvatske komore arhitekata.

Slijedom ovako utvrđenog činjeničnog stanja zahtjevu je valjalo udovoljiti, te primjenom odredbi Zakona o komori arhitekata i komorama inženjera u graditeljstvu i prostornom uređenju, Zakona o poslovima i djelatnostima prostornog uređenja i Statuta Hrvatske komore arhitekata i gradnje riješiti kao u izreci.

Uputa o pravnom lijeku:

Protiv ovog rješenja može se izjaviti žalba Ministarstvu graditeljstva i prostornoga uređenja, u roku od 15 dana od dostave ovog rješenja.

Upravna pristojba po tarifnom broju 1. i 2. Tarife upravnih pristojbi Zakona o upravnim pristojbama (NN br. 8/96, 77/96, 131/97, 68/98, 66/99, 145/99, 30/00, 116/00, 163/03, 17/04, 110/04, 141/04, 150/05, 153/05, 129/06, 117/07, 25/08, 60/08, 20/10, 69/10, 126/11, 112/12, 19/13, 80/13, 40/14, 69/14, 87/14 i 94/14) naplaćena je i poništena na podnesku.

Predsjednica Hrvatske komore arhitekata
Željka Jurković, dipl.ing.arh.

Jurkovic



Dostaviti:

1. SANDRA HORVAT, OSIJEK, NASELJE VLADIMIRA NAZORA 22
2. U Zbirku isprava Komore

A) TEKSTUALNI DIO

1. OBRAZLOŽENJE IZMJENA I DOPUNA

Prostorni plan uređenja grada Županja donesen je 2007. godine a Izmjene i dopune 2007., 2010., 2012., 2016. i 2021. godine („Službeni vjesnik“ Grada Županja broj: 1/07., 6/07., 2/10., 8/12., 4/16., 6/16.-pročišćeni tekst, 1/21. i 3/21.- pročišćeni tekst).

VI. Izmjene i dopune definirane su Odlukom o izradi („Službeni vjesnik“ Grada Županje br. 11/2021 od 03. prosinca 2021. godine).

Izmjene i dopune izrađuju se na sljedećim kartografskim prikazima:

1.	Korištenje i namjena prostora, Prostori za razvoj i uređenje	1:25.000
2.D.	Energetski sustav, Proizvodnja i cijevni transport nafte i plina	1:25.000
4.a.1	Građevinska područja naselja - Županja	1: 5.000
4.a.2	Građevinska područja naselja - Županja	1: 5.000
4.a.3	Građevinska područja naselja - Županja	1: 5.000
4.a	Građevinska područja naselja Županja	1: 10.000

Sukladno Odluci o izradi VI. Izmjena i dopuna PPUG Županja unutar izdvojenog građevinskog područja izvan naselja za gospodarenje otpadom objedinjena je ukupna površina zasebnih namjena za gospodarenje otpadom na južnom dijelu Grada Županje (planiranih na kč.br. 2992/2, 2990/2 i 2991, sve k.o. Županja).

Unutar tako planirane jedinstvene površine za gospodarenje otpadom, simbolom je označen orijentacijski položaj (uz do sada planirane građevine odlagališta otpada u sanaciji, reciklažnog dvorišta građevinskog otpada, reciklažnog dvorišta i građevine za skladištenje opasnog otpada-sabirališta) i pretovarne stanice, sortirnice i kompostane.

Radi ujednačavanja prikaza gospodarenja otpadom, izmjenjen je i način prikaza područja za gospodarenje otpadom i na drugim dijelovima obuhvata plana na način da je mijenjana boja i način prikaza, ali ne u smislu izmjene planiranih sadržaja.

Vezano za primjedbu i zahtjev u javnoj raspravi Plinare Istočne Slavonije d.o.o. na kartografskom prikazu 2.D. Energetski sustav, Proizvodnja i cijevni transport nafte i plina planiran je novi vod distribucijskog plinoopskrbnog sustava na način da je unutar prometnog koridora koji se nalazi između granica građevinskog područja naselja Županja i Izdvojenog građevinskog područja izvan naselja za gospodarenje otpadom planiran lokalni (srednjetačni) plinovod koji se spaja na plinovod kojim je opskrbljeno područje Stare ciglane.

Izmjena i dopuna vidljiva na grafičkom dijelu PPUG-a - kartografski prikazi "1. Korištenje i namjena površina", "4.a. Građevinsko područje naselja Županja" (mj. 1:10.000), te "4a1., 4a2. i 4a3., "Građevinsko područje naselja Županja" (mj. 1.5.000).

U tekstualnom dijelu PPUG promijenjene su Odredbe za provedbu, članak 94., stavak 4. – mijenjani su podstavci 2., 3. i 4., dok su stavci 7. i 8., istog članka obrisani.

2. ODREDBE ZA PROVEDBU

Članak 4.

U članku 94., stavku 4. ,podstavku 2. nakon riječi "odlagalištu otpada u sanaciji", dodaje se tekst koji glasi:

", pretovarnoj stanici, sortirnici, kompostani, građevini za skladištenje opasnog otpada-sabirališta".

U članku 94., stavak 4., podstavak 3., mijenja se i glasi:

"Unutar izdvojenog građevinskog područja izvan naselja za gospodarenje otpadom planiran je smještaj odlagališta komunalnog otpada u sanaciji, pretovarne stanice, sabirališta, kompostane, građevine za skladištenje opasnog otpada-sabirališta, reciklažnog dvorišta građevinskog otpada i reciklažnog dvorišta neopasnog otpada te pripadajuće infrastrukture."

U članku 94., stavak 4., podstavak 4., prva rečenica mijenja se i glasi:

"Do građevina planiranih unutar navedenog građevinskog područja nužno je osigurati nesmetan pristup teretnim vozilima."

U članku 94., stavci 7. i 8., brišu se.

Dosadašnji stavak 9., postaje stavak 7.

B) KARTOGRAFSKI PRIKAZI

Postojeći kartografski prikazi:

Broj kartografskog prikaza	KARTOGRAFSKI PRIKAZI:	Mjerilo
1.	Korištenje i namjena prostora, Prostori za razvoj i uređenje	1:25.000
2.D.	Energetski sustav, Proizvodnja i cijevni transport nafte i plina	1:25.000
4.a.1	Građevinska područja naselja - Županja	1: 5.000
4.a .2	Građevinska područja naselja - Županja	1: 5.000
4.a .3	Građevinska područja naselja - Županja	1: 5.000
4.a	Građevinska područja naselja Županja	1: 10.000

se stavljaju van snage i zamjenjuju novim:

Broj kartografskog prikaza	KARTOGRAFSKI PRIKAZI:	Mjerilo
1.	Korištenje i namjena prostora, Prostori za razvoj i uređenje	1:25.000
2.D.	Energetski sustav, Proizvodnja i cijevni transport nafte i plina	1:25.000
4.a.1	Građevinska područja naselja - Županja	1: 5.000
4.a .2	Građevinska područja naselja - Županja	1: 5.000
4.a .3	Građevinska područja naselja - Županja	1: 5.000
4.a	Građevinska područja naselja Županja	1: 10.000

POPIS KARTOGRAFSKIH PRIKAZA

Broj kartografskog prikaza	KARTOGRAFSKI PRIKAZI:	Mjerilo
0.	Obuhvat izmjena i dopuna	1:25.000
1.	Korištenje i namjena prostora, Prostori za razvoj i uređenje	1:25.000
2.D.	Energetski sustav, Proizvodnja i cijevni transport nafte i plina	1:25.000
4.a.1	Građevinska područja naselja - Županja	1: 5.000
4.a .2	Građevinska područja naselja - Županja	1: 5.000
4.a .3	Građevinska područja naselja - Županja	1: 5.000
4.a	Građevinska područja naselja Županja	1: 10.000

C) STRUČNE PODLOGE I PROPISI, NA KOJIMA SE TEMELJE PROSTORNO PLANSKA RJEŠENJA


- Prostorni plan Vukovarsko – srijemske županije
- Zakon o prostornom uređenju („Narodne novine“ broj 153/13, 65/17, 114/18, 39/19 i 98/19)
- **Pravilnik o mjerama zaštite od elementarnih nepogoda i ratnih opasnosti u prostornom planiranju i uređivanju prostora – redakcijski pročišćeni tekst** („Narodne novine“ broj 29/83, 36/85 i 42/86)
- Pravilnik o sadržaju, mjerilima kartografskih prikaza, obveznim prostornim pokazateljima i standardu elaborata prostornih planova („Narodne novine“ broj 106/98, 39/04, 45/04, 163/04, 148/10 (prestao važiti), 9/11)
- **Pravilnik o zahvatima u prostoru koji se ne smatraju građenjem, a za koje se izdaje lokacijska dozvola** („Narodne novine“ broj 105/17, 108/17)

D) ZAHTJEVI IZ ČLANKA 90. ZAKONA O PROSTORNOM UREĐENJU

Nositelj izrade je, prema članku 90. Zakona o prostornom uređenju, dostavio pozive za dostavu zahtjeva javnopravnim tijelima.

Podatke su dostavila sljedeća javnopravna tijela :

1. HAKOM
2. Ministarstvo kulture i medija, Uprava za zaštitu kulturne baštine, Konzervatorski odjel u Vukovaru
3. MINISTARSTVO UNUTARNJIH POSLOVA, Ravnateljstvo civilne zaštite, Područni ured civilne zaštite Osijek, Služba civilne zaštite Vukovar, Odjel inspekcije Vinkovci
4. MINISTARSTVO UNUTARNJIH POSLOVA, Ravnateljstvo civilne zaštite, Područni ured civilne zaštite Osijek, Služba civilne zaštite Vukovar,
5. Ministarstvo poljoprivrede – proslijeđen dopis HŠ
6. Hrvatske šume, Uprava šuma Podružnica Vinkovci, Odjel za ekologiju i zaštitu šuma
7. Komunalac d.o.o.
8. MINISTARSTVO OBRANE, Uprava za materijalne resurse, Služba za vojno graditeljstvo i energetska učinkovitost
9. Ministarstvo poljoprivrede, Uprava za poljoprivredno zemljište, biljnu proizvodnju i tržište
10. Općina Štitar



HRVATSKA REGULATORNA AGENCIJA ZA MREŽNE DJELATNOSTI
VUKOVARSKO-SRIJEMSKA ŽUPANIJA
2212/01-04/05-21-8

Primijeno	16-12-ZUZ1
g. jed.	Klasa
	Ur. broj

KLASA: 350-05/21-01/386

URBROJ: 376-05-3-21-03

Zagreb, 13. prosinca 2021.

Republika Hrvatska
Vukovarsko-Srijemska županija
Grad Županja
Upravni odjel za komunalno gospodarstvo,
prostorno uređenje i geodetske poslove
J.J. Strossmayera 1
32270 Županja

Predmet: Grad Županja
VI. IZMJENE I DOPUNE PPU GRADA ŽUPANJE
zahtjevi – smjernice za izradu

Veza: Vaš dopis KLASA: 350-02/21-01/2, URBROJ: 2212/01-04/05-21-8, od 8. prosinca 2021.

Poštovani,

temeljem vašega zahtjeva obavještavamo vas da je prema odredbi čl. 3. Zakona o elektroničkim komunikacijama (NN br. 73/08, 90/11, 133/12, 80/13, 71/14 i 72/17; dalje: ZEK), elektronička komunikacijska infrastruktura, obavljanje djelatnosti elektroničkih komunikacijskih mreža i usluga, prostorno planiranje, gradnja, održavanje, razvoj i korištenje elektroničkih komunikacijskih mreža, elektroničke komunikacijske infrastrukture i druge povezane opreme te upravljanje i uporaba radiofrekvencijskog spektra, adresnog i brojevnog prostora, kao prirodno ograničenih općih dobara, od interesa su za Republiku Hrvatsku i da se prema odredbi iz čl. 25. st. 2. ZEK-a elektronička komunikacijska infrastruktura mora planirati u dokumentima prostornog uređenja. Temeljem odredbi čl. 25. st. 3. ZEK-a, Hrvatska regulatorna agencija za mrežne djelatnosti (dalje: HAKOM) u postupku donošenja dokumenata prostornog uređenja donosi prethodno mišljenje kojim se potvrđuje da se dokumentom prostornog uređenja uređuje gradnja elektroničke komunikacijske infrastrukture i druge povezane opreme u skladu s pravilnicima ZEK-a i u skladu s Uredbom o mjerilima razvoja elektroničke komunikacijske infrastrukture i druge povezane opreme (NN br. 131/12 i 92/15). Također, temeljem odredbi iz čl. 25. st. 11. ZEK-a, HAKOM utvrđuje i izdaje zahtjeve i mišljenja u postupku izrade i donošenja dokumenata prostornog uređenja.

Sukladno odredbama iz čl. 76. Zakona o prostornom uređenju (NN br. 153/13) prostorni plan općine određuje koridore infrastrukture značajne za grad, odnosno općinu, dakle određuje i koridore elektroničke komunikacijske infrastrukture. U skladu s prethodno navedenim zakonskim odredbama predmetni PPU treba sadržavati smjernice za izgradnju nove i rekonstrukciju-širenje postojeće elektroničke komunikacijske infrastrukture kako slijedi:

Novu elektroničku komunikacijsku infrastrukturu za pružanje javnih komunikacijskih usluga putem elektroničkih komunikacijskih vodova, odrediti planiranjem koridora primjenjujući slijedeća načela:

- za gradove i naselja gradskog obilježja: podzemno u zoni pješačkih staza ili zelenih površina;



- za ostala naselja: podzemno i/ili nadzemno u zoni pješačkih staza ili zelenih površina;
- za međunarodno, magistralno i međumjesno povezivanje: podzemno slijedeći koridore prometnica ili željezničkih pruga. Iznimno kada je to moguće, samo radi bitnog skraćivanja trasa, koridor se može planirati i izvan koridora prometnica ili željezničkih pruga vodeći računa o pravu vlasništva.
- Za izgrađenu elektroničku komunikacijsku infrastrukturu za pružanje javnih komunikacijskih usluga putem elektroničkih komunikacijskih vodova planirati dogradnju, odnosno rekonstrukciju te eventualno proširenje radi implementacije novih tehnologija i/ili kolokacija odnosno potreba novih operatora, vodeći računa o pravu zajedničkog korištenja od strane svih operatora.
- Novu elektroničku komunikacijsku infrastrukturu za pružanje komunikacijskih usluga putem elektromagnetskih valova, bez korištenja vodova, odrediti planiranjem postave baznih stanica i njihovih antenskih sustava na antenskim prihvata na izgrađenim građevinama i rešetkastim i/ili jednocjevnim stupovima u gradovima, naseljima i izvan njih, bez detaljnog definiranja (točkastog označavanja) lokacija različito za:
 - gradove i gusto naseljena područja ili njihove dijelove i to posebno za brdovita i posebno za ravničasta područja;
 - ostala naselja i to posebno za brdovita i posebno za ravničasta područja;
 vodeći računa o mogućnosti pokrivanja tih područja radijskim signalom koji će se emitirati radijskim sustavima smještenim na te antenske prihvate (zgrade i/ili stupove) uz načelo zajedničkog korištenja od strane svih operatora-koncesionara, gdje god je to moguće.

Prostorni planovi ne smiju sadržavati nazive tvrtki (operatora), uređaja i nazivlja kojima bi se moglo narušiti pravo na ravnopravno tržišno natjecanje.

Podatke o postojećoj elektroničkoj komunikacijskoj infrastrukturi u zoni obuhvata plana kao i podatke o pokrivenosti područja radijskim signalom operatora pokretnih komunikacija, projektant-planer prikuplja od nadležnog ureda za katastar, operatora za pružanje elektroničkih komunikacijskih usluga uz uporabu radiofrekvencijskog spektra i operatora za pružanje elektroničkih komunikacijskih usluga putem elektroničkih komunikacijskih vodova. Popis u privitku.

Prije prihvaćanja Konačnog prijedloga PPU-a, nositelj izrade dužan je pribaviti mišljenje HAKOM-a.

S poštovanjem,

HRVATSKA REGULATORNA AGENCIJA ^{RAVNATELJ}
 ZA MREŽNE DJELATNOSTI
 Roberta Frangeša Mihanovića 9
 4 Z A G R E B *od. Klobučić*
mr.sc. Miran Gosta

Privitak (1)

1. Popis operatora

Dostaviti:

1. Naslovu preporučeno



**POPIS OPERATORA ZA PRUŽANJE ELEKTRONIČKIH KOMUNIKACIJSKIH USLUGA PUTEM ELEKTRONIČKIH
KOMUNIKACIJSKIH VODOVA**

1	HRVATSKI TELEKOM d.d.	Harambašića 39	10000 Zagreb	01/49 18 658	Odjel za elektroničko komunikacijsku infrastrukturu (EKI) Web sučelje: https://eki-zahitjevi.t.hr
2	OT-OPTIMA TELEKOM d.d.	Bani 75a, Zagreb	10010 Zagreb	01/5554 559	Odsjek za upravljanje mrežnom infrastrukturom Web sučelje: https://eki-izjave.optinet.hr
3	A1 Hrvatska d.o.o.	Vrtni put 1, Zagreb	10000 Zagreb	01/4691 884	Odjel fiksne pristupne mreže infrastruktura@A1.hr

**POPIS KONCESIONARA ZA PRUŽANJE ELEKTRONIČKIH KOMUNIKACIJSKIH
USLUGA UZ UPORABU RF SPEKTRA**

	NAZIV KONCESIONARA	ADRESA	KONTAKT OSOBA	TEL/FAX	E-MAIL
1.	TELEMACH HRVATSKA d.o.o.	Josipa Marohnića 1 ZAGREB	MILAN PUHALO	tel: 01/ 6328 326 095/ 6328 326	milan.puhalo@tele2.com
2.	HRVATSKI TELEKOM d.d.	Radnička cesta 21 10 000 ZAGREB	GORAN TOPLEK	tel: 01/ 4983 000 098 233 458	goran.toplek@t.ht.hr
3.	A1 Hrvatska d.o.o.	Vrtni put 1 ZAGREB	DAMIR DIJANIĆ	tel: 021/ 4691 810 091/ 469 1810	d.dijanic@A1.hr



REPUBLIKA HRVATSKA
 MINISTARSTVO KULTURE I MEDIJA
 Uprava za zaštitu kulturne baštine
 Konzervatorski odjel u Vukovaru

Klasa: 612-08/21-10/0449
 Urbroj: 532-05-02-19/2-21-2
 Vukovar, 16.12.2021.

GRAD ŽUPANJA
 J. J. Strossmayera 1
 32270 Županja

Predmet: Županja, VI. Izmjene i dopune Prostornog plana uređenja Grada Županja – zahtjevi, dostavljaju se

Sukladno članku 90. st. 4. Zakona o prostornom uređenju ("NN" 153/13, 65/17, 114/18, 39/19, 98/19) ovi zahtjevi donose se temeljem čl. 56. Zakona o zaštiti i očuvanju kulturnih dobara ("NN" 69/99, 151/03, 157/03, 87/09, 88/10, 61/11, 25/12, 136/12, 157/13, 152/14, 98/15, 44/17, 90/18, 32/20, 62/20, 117/21):

- Mjere zaštite kulturnih dobara i odredbe za provođenje propisane važećim PPUG Županja, posebice u dijelu koji se odnosi na arheološka nalazišta, potrebno je primijeniti na izgradnju sortirnice i kompostane jer je moguća pojava arheološkog nalazišta ili nalaza na mjestu predviđenom za izgradnju. Drugih kulturnih dobara na području obuhvata nema.
- Odredbe koje se odnose na kulturna dobra mogu se izmijeniti samo uz suglasnost nadležnog tijela Ministarstva kulture i medija. Drugih zahtjeva nemamo.

Po ovlasti Ministrice



Pročelnica
 Zdenka Predrijevac, dipl.inž.građ.

Predrijevac

Dostaviti:

1. Naslovu, elektroničkom poštom

27. 12. 2021.



REPUBLIKA HRVATSKA
 MINISTARSTVO UNUTARNJIH POSLOVA
 RAVNATELJSTVO CIVILNE ZAŠTITE
 PODRUČNI URED CIVILNE ZAŠTITE OSIJEK
 SLUŽBA CIVILNE ZAŠTITE VUKOVAR
 ODJEL INSPEKCIJE VINKOVCI
 Klasa:214-02/21-17/1396
 Urbroj: 511-01-386-21-1
 Vinkovci, 23. 12. 2021. godine

GRAD ŽUPANJA
 Upravni odjel za komunalno gospodarstvo,
 Prostorno uređenje i geodetske poslove

PREDMET: VI Izmjene i dopune Prostornog plana uređenja grada Županja, uvjeti na temelju Zakona o zaštiti od požara i drugih propisa, dostavljaju se.-

VEZA: vaš broj Klasa: 350-02/21-01/2, Urbroj: 2212/01-04/05-21-8 od 08. 12. 2021. godine

Temeljem vašeg dopisa broj i datum iz veze a uzimajući u obzir postojeća i nova naselja, građevine, postrojenja i prostore, te njihova požarna opterećenja i zauzetost osobama, sukladno članku 23. stavak 2. i 3. Zakona o zaštiti od požara (NN 92/10), pri donošenju dokumenata prostornog uređenja treba voditi računa o prostornim uvjetima zaštite od požara koje je potrebno planirati sukladno važećim propisima:

1. Mogućnosti evakuacije i spašavanja ljudi, životinja i imovine:
 - Zakon o zaštiti od požara
 - Zakon o eksplozivnim tvarima
 - Zakon o zapaljivim tekućinama i plinovima
 - Procjena ugroženosti od požara i tehnoloških eksplozija
 - Pravilnik o uvjetima za vatrogasne pristupe
 - Važeći propisi i norme kojima su propisani uvjeti evakuacije i spašavanja

2. Sigurnosne udaljenosti između građevina i njihovo požarno odjeljivanje:
 - Zakon o zaštiti od požara
 - Zakon o zapaljivim tekućinama i plinovima
 - Zakon o eksplozivnim tvarima
 - Pravilnik o zapaljivim tekućinama i plinovima
 - Pravilnik o zaštiti skladišta od požara i eksplozija
 - Pravilnik o tehničkim normativima za zaštitu visokih objekata od požara
 - Pravilnik o mjerama zaštite od elementarnih nepogoda i ratnih opasnosti u prostornom planiranju i uređivanju prostora
 - Pravilnik o ukapljenom naftnom plinu
 - Uvjeti operatera distribucijskog sustava ili operatera transportnog sustava prirodnog plina
 - Važeći propisi i norme kojima su propisani uvjeti otpornosti na požar i drugi uvjeti koje građevine moraju zadovoljiti u slučaju požara

3. Osiguranje pristupa i operativnih površina za vatrogasna vozila:
 - Zakon o zaštiti od požara
 - Pravilnik o hidrantskoj mreži za gašenje požara
 - Pravilnik o zapaljivim tekućinama
 - Pravilnik o ukapljenom naftnom plinu
 - Procjena ugroženosti i Plan zaštite od požara grada Županja
 - Uvjeti lokalnog i regionalnog distributera vode

S poštovanjem,

Voditelj odjela inspekcije:

Mato Žulj, dipl.ing.kemije





REPUBLIKA HRVATSKA
MINISTARSTVO UNUTARNJIH POSLOVA
 RAVNATELJSTVO CIVILNE ZAŠTITE
 PODRUČNI URED CIVILNE ZAŠTITE OSIJEK
 SLUŽBA CIVILNE ZAŠTITE VUKOVAR



23. 12. 2021.

KLASA: 350-02/21-01/195
 URBROJ: 511-01-386-21-2
 Vukovar, 22. prosinca 2021.

GRAD ŽUPANJA
JOSIPA JURJA STROSSMAYERA 1
32270 Županja

PREDMET: VI Izmjene i dopune PPU Grada Županje,
Zahtjevi, dostavljaju se

Veza: Vaš dopis, Klasa: 350-02/21-01/2, Urbroj: 2212/01-04/05-21-8
od 8. prosinca 2021. godine

Poštovana/i,

U svezi Vašeg gore navedenog dopisa, dostavljamo sljedeće zahtjeve zaštite i spašavanja:

1. VI. Izmjene dopune PPU Grada Županje moraju biti usklađene s člancima 3., 13., 14., 19. (stavkom 1. podstavkom 4.), 27. i 33., Pravilnika o mjerama zaštite od elementarnih nepogoda i ratnih opasnosti u prostornom planiranju i uređivanju prostora («NN» broj 29/83, 36/085 i 42/86) i
2. VI. Izmjene i dopune PPU Grada Županje moraju biti usklađene s Procjenom rizika od velikih nesreća Grada Županje.

Napomena

Svi podzakonski propisi (Uredba i Pravilnici) koji reguliraju problematiku skloništa (obvezu izgradnje, tehničke normative, održavanje i slično) su od 01.08.2015. van snage te je iste potrebno izbaciti iz prostornih planova, kao i obvezu njihove izgradnje. Postojeća izgrađena skloništa potrebno je održavati.

Propisi na kojima temeljimo naše „Zahtjeve“:

- a) Zakon o sustavu civilne zaštite («NN» broj 82/15 i 118/18, 31/20 i 20/21) i
- b) Pravilnik o mjerama zaštite od elementarnih nepogoda i ratnih opasnosti u prostornom planiranju i uređivanju prostora («NN» broj 29/83, 36/085 i 42/86).

S poštovanjem,

VODITELJ SLUŽBE



STJEPAN DRAGANIĆ

Dostaviti:

- 1. Naslovu (elektroničkom poštom) i
- 2. Pismohrani, ovdje



REPUBLIKA HRVATSKA
MINISTARSTVO POLJOPRIVREDE

10000 Zagreb, Planinska 2a

KLASA: 350-02/21-01/590
URBROJ: 525-11/0570-21-2
Zagreb, 14. prosinca 2021.



REPUBLIKA HRVATSKA
MINISTARSTVO POLJOPRIVREDE
ZUPANIJA ŽUPANJA

Priloga	21-12-2021
Šifra	
Područje	

HRVATSKE ŠUME d.o.o., DIREKCIJA
Ulica kneza Branimira 1
10 000 Zagreb

PREDMET: Odluka o izradi VI. Izmjena i dopuna Prostornog plana uređenja Grada Županje,
- na nadležno postupanje, dostavlja se

Poštovani,

odredbom članka 40. stavka 4. Zakona o šumama („Narodne novine“, br.: 68/18., 115/18., 98/19., 32/20. i 145/20.), Hrvatske šume d.o.o. izdaju zahtjeve u postupku izrade prostornih planova na poziv nositelja izrade prostornog plana te vam dostavljamo zahtjev Grada Županje, u prilogu, na nadležno postupanje.

S poštovanjem,



U prilogu: – kao u tekstu

DOSTAVITI:

1. Naslovu,
2. U spis predmeta.

Na znanje:

- Grad Županja, Upravni odjel za komunalno gospodarstvo, prostorno uređenje i geodetske poslove, Ulica Josipa Jurja Strossmayera 1, 32270 Županja.



društvo s ograničenom odgovornošću

Uprava: Krunoslav Jakupčić, dipl. ing. šum. – predsjednik; Ante Sabljčić, dipl. ing. šum. – član; mr.sc. Igor Fazekas – član • MB 3631133 • OIB 69693144506 • Trgovački sud u Zagrebu (MBS 080251008) • Temeljni kapital 1.171.670.000,00 kn, uplaćen u cijelosti • SWIFT: PBZGHR2X • IBAN: HR46 2340 0091 1001 0036 0 • Telefon: 01/4804 111 • Telefax: 01/4804 101 • pp 148, 10002 Zagreb • web: <http://www.hrsume.hr> • e-mail: direkcija@hrsune.hr

Uprava šuma Podružnica Vinkovci, Trg bana Josipa Šokčevića 20; Vinkovci

ODJEL ZA EKOLOGIJU I ZAŠTITU ŠUMA

KLASA: VK/19-01/789

URBROJ: 01-00-06/01-22-07

Vinkovci, 05. siječnja 2022. godine

REPUBLIKA HRVATSKA
VUKOVARSKO-SRIJEMSKA ŽUPANIJA
2196-5 GRAD ŽUPANIJA

Priljeno 11-01-2022	
Org. jed.	Klasa
	Ur. broj 10000 Zagreb, Ulica kneza Branimira 1

REPUBLIKA HRVATSKA
MINISTARSTVO POLJOPRIVREDE
Planinska 2a, 10000 Zagreb

PREDMET: VI Izmjene i dopune Prostornog plana uređenja Grada Županje
- mišljenje, dostavlja se

Temeljem vašeg zahtjeva (KLASA:350-02/21-01/590, URBROJ:525-11/0570-21-2) za dostavom zahtjeva, planskih smjernica i propisa iz područja našeg djelokruga, samo u dijelovima koji su predmet izrade novih izmjena i dopuna Prostornog plana, obavještavamo vas slijedeće:

Zakon o šumama definira što je moguće planirati na šumi i šumskom zemljištu, ali samo ako to iz tehničkih ili ekonomskih razloga nije moguće planirati izvan šume, odnosno šumskog zemljišta. Šume i šumska zemljišta specifično su prirodno bogatstvo te s općekorisnim i gospodarskim funkcijama šuma uvjetuju poseban način planiranja, gospodarenja i korištenja na načelu održivoga gospodarenja šumama.

Održivo gospodarenje šumama znači korištenje šuma i šumskog zemljišta na način, i u mjeri, koji održava njihovu bioraznolikost, produktivnost, kapacitet za regeneraciju, vitalnost i potencijal da trenutačno i ubuduće ispune odgovarajuće ekološke, gospodarske i društvene funkcije na lokalnoj, nacionalnoj i globalnoj razini te koji ne uzrokuje štetu drugim ekosustavima.

Predmetne izmjene i dopune moraju biti u skladu sa Zakonom o šumama (NN 68/2018, 115/18, 98/19, 32/20, 145/20), osobito čl. 40, koji se odnosi na izradu i donošenje prostornih planova:

Članak 40.

- (1) U šumi i na šumskom zemljištu može se graditi samo šumska infrastruktura, lovno gospodarski i lovno tehnički objekti, građevine za potrebe obrane i nadzora državne granice, spomenici kojima se obilježavaju mjesta masovnih grobnica žrtava rata i mjesta stradavanja te građevine koje su planirane prostornim planovima.

- (2) Prostornim planovima može se u šumi i na šumskom zemljištu planirati izgradnja građevina samo ako to iz tehničkih i ekonomskih uvjeta nije moguće planirati izvan šume i šumskog zemljišta.
- (3) U sastojinama I. i II. dobnog razreda, sastojinama koje su u fazi oplodnih sječa, šumskim sjemenskim objektima i šumama namijenjenim za znanstvena istraživanja i nastavu ne može se prostornim planovima planirati izgradnja kampova, igrališta za golf i drugih sportsko-rekreacijskih područja.
- (4) Na poziv nositelja izrade javni šumoposjednik daje zahtjeve u postupku izrade prostornih planova.
- (5) U postupku donošenja Državnog plana prostornog razvoja, prostornog plana županije odnosno prostornog plana Grada Zagreba, prostornih planova posebnih obilježja, prostornog plana uređenja grada, odnosno općine koji se odnose na šume i šumska zemljišta Ministarstvo daje mišljenje.
- (6) Javni šumoposjednik, Ustanova, Pravna osoba i Javna ustanova, u okviru svoje nadležnosti dostavljaju očitovanje Ministarstvu na prostorne planove za potrebe davanja mišljenja iz stavka 5. ovoga članka.
- (7) U svrhu izdavanja lokacijske dozvole i izrade glavnog projekta kada se ne izdaje lokacijska dozvola sukladno posebnom propisu, posebne uvjete za izgradnju građevina iz stavka 1. ovoga članka i izgradnju objekata u pojasu do 50 m od ruba šume za šume i šumska zemljišta u vlasništvu Republike Hrvatske utvrđuje javni šumoposjednik, Ustanova odnosno Pravna osoba, a za šume privatnih šumoposjednika, Ministarstvo.
- (8) Šumoposjednici nisu dužni poduzimati posebne mjere zaštite niti se mogu smatrati odgovornima za bilo kakve štete za građevine izgrađene u pojasu do 50 m od ruba šume.

Nadalje, sukladno Zakonu o šumama, čl.22, te Pravilniku o uređivanju šuma (NN 97/18, 101/18), čl.6, šume i šumska zemljišta prema namjeni dijelimo na gospodarske (Š1), zaštitne (Š2) i iznimno šume posebne namjene (Š3) - zaštićene šume, urbane šume, šumski sjemenski objekti, šume za znanstvena istraživanja, šume za potrebe obrane Republike Hrvatske i šume za potrebe utvrđene posebnim propisima, stoga je potrebno pridržavati se navedenog prilikom izrade prostorno-planske dokumentacije.

Površina državnih šuma na području Grada Županja iznosi 1489,37 ha. Državne šume kojima upravljaju Hrvatske šume d.o.o., Uprava šuma Podružnica Vinkovci pripadaju gospodarskoj jedinici Kusare (valjanost osnove od 2013-2022. godine), odjeli 27-51 i g.j. Sava –Sl.Šamac-Račinovci (2017-2026) odjeli od 13-15.

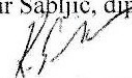
Namjena šuma u GJ Kusare su šume gospodarskog karaktera (Š1), a namjena šuma u GJ Sava – Sl.Šamac –Račinovci koja obuhvaća inundacijski pojas rijeke Save je zaštitnog karaktera- oznaka Š2.

S poštovanjem,

Rukovoditeljica Odjela za ekologiju i zaštitu šuma:
Vesna Ančić Tunuković, dipl.ing.šum.




Voditelj UŠP Vinkovci:
Krasnodar Sabljic, dipl.ing.šum.



Dostaviti:

- ① Grad Županja, Upravni odjel za komunalno gosp., prost.uređenje i geod.poslove
2. Odjel za ekologiju i zaštitu šuma
3. Pismohrana



KOMUNALAC d.o.o.

Veliki kraj 132
32270 Županja

Centrala: 032/ 827-999
Direktor: 827-998
Tehnički direktor: 827-997
Ruk. Računovodstva: 827-996
Fakturni: 827-987
Voda i kanalizacija: 827-989
Nabavna služba-tel./fax: 827-993

OIB: 97005498931 www.komunalac-zu.hr E-mail: komunalac@komunalac-zu.hr

IBAN: HR1324850031100223524; HR5123400091110055283; HR1625000091102037045

Županja, 21.12.2021. godine
Broj: 2358/2021

21. 12. 2021

REPUBLIKA HRVATSKA
VUKOVARSKO-SRIJEMSKA ŽUPANIJA
GRAD ŽUPANJA
UPRAVNI ODJEL ZA KOMUNALNO GOSPODARSTVO
PROSTORNO UREĐENJE I GEODETSKE POSLOVE

PREDMET: Izrada VI. Izmjena i dopuna Prostornog plana uređenja Grada Županja
- mišljenje, dostavljamo

Poštovani,

vezano za Vaš zahtjev za izradu VI. Izmjene i dopune Prostornog plana uređenja Grada Županja, KLASA: 350-02/21-01/2, URBROJ: 2212/01-04/05-21-8 od 08. prosinca 2021. godine, Komunalac d.o.o., Veliki kraj 132, Županja nema posebnih zahtjeva za izradu Plana obzirom da isti nema doticaja vezano za javnu vodoopskrbu i javnu odvodnju.

S poštovanjem,

Dostaviti:
- Naslovu,
- Pismohrana

Tehnički direktor:
Josip Vrhovac, ing.grad.
KOMUNALAC d.o.o.
VELIKI KRAJ 132
32270 ŽUPANJA



REPUBLIKA HRVATSKA
MINISTARSTVO OBRANE
ZAGREB

**UPRAVA ZA MATERIJALNE RESURSE
SEKTOR ZA VOJNU INFRASTRUKTURU I
ZAŠTITU OKOLIŠA**

**Služba za vojno graditeljstvo i
energetsku učinkovitost**

KLASA: 350-02/21-01/165

URBROJ: 512M3-020201-21-2

Zagreb, 08. prosinca 2021.

REPUBLIKA HRVATSKA
VUKOVARSKO-SRIJEMSKA ŽUPANIJA
22120/01-04/05-21-8

Primljeno	
21-12-2021	
Opis:	
Jed:	
	Služba

**VUKOVARSKO-SRIJEMSKA ŽUPANIJA
GRAD ŽUPANJA**

**Upravni odjel za komunalno gospodarstvo,
prostorno uređenje i geodetske poslove**

**J.J. Strossmayera 1
32270 ŽUPANJA**

**PREDMET: VI. Izmjena i dopuna PPUG Županje,
- očitovanje, dostavlja se**

**VEZA: Vaš akt KLASA: 350-02/21-01/2, URBROJ:2212/01-04/05-21-8
od 08. prosinca 2021.**

Aktom iz veze predmeta zatražena je dostava podataka, planskih smjernica i posebnih uvjeta od važnosti za obranu u svrhu izrade VI. Izmjena i dopuna Prostornog plana uređenja Grada Županje.

Temeljem odredbi članka 92. Zakona o obrani („Narodne novine“ broj 73/13, 75/15, 27/16, 110/17, 30/18 i 70/19) i Pravilnika o zaštitnim i sigurnosnim zonama oko vojnih lokacija i građevina („Narodne novine“ broj 122/15) obavještavamo vas da na području obuhvata VI. Izmjena i dopuna Prostornog plana uređenja Grada Županje nema zona posebne namjene niti drugih zahtjeva vezano za zaštitu interesa obrane koje bi trebalo utvrditi u postupku izrade predmetnog plana.

SZ/TR

Prisil V

S poštovanjem,

VODITELJ SLUŽBE

Slaven Jašić, dipl. ing. građ.



Dostaviti:

- naslovu
- pismohrana, ovdje



REPUBLIKA HRVATSKA
MINISTARSTVO POLJOPRIVREDE

10000 Zagreb, Ul. grada Vukovara 78, P.P. 1034
Telefon: 61 06 111, Telefax: 61 09 201

Uprava za poljoprivredno zemljište,
biljnu proizvodnju i tržište
KLASA: 350-02/21-01/589
URBROJ: 525-07/0148-21-2
Zagreb, 21. prosinca 2021.



REPUBLIKA HRVATSKA
VUKOVARSKO-SRIJEMSKA ŽUPANIJA
2212/01 GRAD ŽUPANJA

Primljeno		29-12-2021
Org. jed.	Klasa	
		Ur. broj

Grad Županja, Upravni odjel za prostorno uređenje,
J.J. Strossmayera 18, 32270 Županja

PREDMET: Izrada VI. Izmjena i dopuna Prostornog plana uređenja Grada Županje
- zahtjevi za izradu prostornog plana - dostavljaju se

Veza:

KLASA: 350-02/21-01/2

URBROJ: 2212/01-04/05-21-8

Od: Županja, 08. prosinca 2021.

Primljeno: 525 - Ministarstvo poljoprivrede: 13. prosinca 2021.

Sukladno odredbama članka 90. Zakona o prostornom uređenju („Narodne novine“, br. 153/13, 65/17, 114/18 i 39/19) dostavljamo zahtjeve za izradu VI. Izmjena i dopuna prostornog plana Grada Županje.

Temeljem članaka 19. stavka 1. Zakona o poljoprivrednom zemljištu („Narodne novine“, 20/18, 115/18 i 98/19, u daljnjem tekstu: Zakon) prije donošenja Državnog plana prostornog razvoja, prostornog plana županije, odnosno Grada Zagreba, prostornih planova područja posebnih obilježja, prostornog plana velikoga grada, grada, odnosno općine, nositelj izrade, dužan je pribaviti zahtjeve i mišljenje nadležnog javno pravnog tijela (Ministarstva poljoprivrede).

Člankom 29. stavkom 1. i 2. Zakona, uređeno je da se poljoprivrednim zemljištem u vlasništvu države raspoloživo na temelju Programa raspolaganja poljoprivrednim zemljištem u vlasništvu Republike Hrvatske (u daljnjem tekstu: Programa raspolaganja poljoprivrednim zemljištem u vlasništvu države), odnosno člankom 30. stavka 1. Zakona propisano je da se Programom raspolaganja poljoprivrednim zemljištem u vlasništvu države (u daljnjem tekstu: Program) mogu jednokratno planirati površine poljoprivrednog zemljišta u vlasništvu države za ostale namjene maksimalno do 5% ukupne površine poljoprivrednog zemljišta na području općine ili grada.

Nadalje, prostornim planom Grada Županje površine poljoprivrednog zemljišta u vlasništvu države **ne mogu** se uvrstiti u građevinsko područje sve dok se ne donese Program uz suglasnost Ministarstva poljoprivrede.

Zakonom je ograničeno proširenje građevinskog područja na osobito vrijedno obradivo (P1) i vrijedno obradivo (P2) poljoprivredno zemljište izvan granica građevinskog područja, osim za namjene navedene u članku 22. stavku 3. Zakona. U skladu sa navedenim, ukoliko se planira proširenje građevinskog područja na najvrijednije poljoprivredno zemljište (P1 i P2 kategorije) isto je potrebno obrazložiti.

Sukladno navedenom, kod podnošenja zahtjeva za mišljenjem na prijedlog prostornog plana Ministarstvu poljoprivrede, potrebno je priložiti:

1. **Prijedlog Prostornog plana Grada Županje u elektronskom obliku (CD),**
2. **Očitovanje Grada Županje o usklađenosti Prijedloga Prostornog plana sa Programom raspolaganja poljoprivrednim zemljištem u vlasništvu države odnosno da li je poljoprivredno zemljište koje se prenamjenjuje obuhvaćeno nekim od oblika raspolaganja/odnosno kategorijom raspolaganja za ostale namjene.**
3. **Kartografske prikaze promjene namjene poljoprivrednog zemljišta u odnosu na postojeće stanje, odnosno iskaza povećanja i/ili smanjenja površina poljoprivrednog zemljišta.**
4. **Prikaz površina/katastarskih čestica na koje se proširuje građevinsko područje odnosno površina/katastarskih čestica koje se izuzimaju iz građevinskog područja u tablici 1.**

Tablica 1.

NASELJE	BROJ KATASTARSKE ČESTICE/ k.o.	POVRŠINA	KULTURA	VLASNIŠTVO Privatno/ državno	NAMJENA i BONITET





REPUBLIKA HRVATSKA
VUKOVARSKO-SRIJEMSKA ŽUPANIJA



OPĆINA ŠTITAR
Jedinstveni upravni odjel

KLASA: 351-02/21-01/01
UR.BROJ: 2212/09-03/01-21/02
Štitar, 15. prosinca 2021. godine

REPUBLIKA HRVATSKA VUKOVARSKO-SRIJEMSKA ŽUPANIJA 2212/01 OPĆINA ŽUPANJA	
Primijeno 21-12-2021	
Org. jed.	Klasa
	Op. broj

GRAD ŽUPANJA
Upravni odjel za komunalno
gospodarstvo, prostorno uređenje i
geodetske poslove
J.J. Strossmayera 1
32270 Županja

PREDMET: Izrada VI. Izmjena i dopuna PPU Grada Županje, mišljenje, dostavlja se –
Veza: Poziv, KLASA: 350-02/21-01/02, UR.BROJ: 2212/01-04/05-21-8 od 08.
prosina 2021. godine

Poštovani,

Vezano za Vaš Poziv, broj i datum veze, za dostavu zahtjeva u svezi VI. Izmjena i dopuna Prostornog plana uređenja Grada Županje, ovim putem Vas obavještavamo da Općina Štitar nema zahtjeva, primjedbi ili prijedloga u pogledu predloženih izmjena.

Pročelnica JUO Općine Štitar:
Katarina Curkić Stipić, mag. iur.



E) EVIDENCIJA POSTUPKA IZRADE I DONOŠENJA PROSTORNOG PLANA

Prostorni plan uređenja grada Županja donesen je 2007. godine a Izmjene i dopune 2007., 2010., 2012., 2016. i 2021. godine („Službeni vjesnik“ Grada Županja broj: 1/07., 6/07., 2/10., 8/12., 4/16., 6/16.-pročišćeni tekst, 1/21. i 3/21.- pročišćeni tekst).

Na početku izrade Plana, sukladno čl. 66. Zakona o zaštiti okoliša (NN 80/13, 153/13, 78/15, 12/18 i 188/18), **zatraženo je mišljenje (VUKOVARSKO – SRIJEMSKJE ŽUPANIJE, SLUŽBE ZA PROSTORNO PLANIRANJE, GRADNJU I ZAŠTITU OKOLIŠA, ODSJEKA ZA ZAŠTITU OKOLIŠA I PRIRODE) o potrebi provedbe postupka ocjene, odnosno strateške procjene.**

Sukladno navedenom mišljenju, za predmetne izmjene i dopune nije potrebno provesti postupak ocjene.



KLASA: 612-07/21-08/11
URBROJ: 2196/1-14-01-21-2
Vukovar, 20. listopada 2021. godine

REPUBLIKA HRVATSKA
VUKOVARSKO-SRIJEMSKA ŽUPANIJA
2212/01 GRAD ŽUPANIJA

Primljeno 25-10-2021	
Org. jed.	Klasa
	Ur. broj

GRAD ŽUPANIJA
J. J. Strossmayera 1
HR-32270 Županja

Predmet: "VI. Izmjene i dopune Prostornog plana uređenja Grada Županja"

- mišljenje o potrebi provedbe postupka ocjene o potrebi strateške procjene utjecaja plana na okoliš, dostavlja se

Na temelju Vašeg zahtjeva KLASA: 350-02/21-01/2, URBROJ: 2212/01-04/05-21-2 od 11. listopada 2021. godine, gdje ste od ovog tijela zatražili izdavanje mišljenja o potrebi provedbe postupka ocjene, odnosno strateške procjene temeljem čl. 66. st. 1. Zakona o zaštiti okoliša ("Narodne novine", broj 80/13, 153/13, 78/15, 12/18 i 118/18) za "VI. Izmjene i dopune Prostornog plana uređenja Grada Županja", očitujemo se kako slijedi:

Iz dostavljene dokumentacije koja je priložena u zahtjev (Tekst prijedloga Odluke o izradi VI. Izmjena i dopuna Prostornog plana uređenja Grada Županja) vidljivo je da su razlozi donošenja predmetnih izmjena i dopuna sljedeći:

1. izmjene vezane za gospodarenje otpadom.

Izmjene i dopune obuhvaćaju prvenstveno objedinjavanje prikaza područja za gospodarenje otpadom u jednu prostornu cjelinu na način da se postojeći i planirani sadržaji prikazu simbolima unutar površine predviđene za gospodarenje otpadom na južnom dijelu Grada Županje. Na navedenoj lokaciji omogućila bi se i izgradnja sortirnice i kompostane.

Budući da predložene izmjene i dopune obuhvaćaju promjene na mikrolokaciji i izmjene u grafičkom prikazu, da je za Prostorni plan Vukovarsko-srijemske županije kao plan višeg reda izrađena Strateška studija o utjecaju IV. ID PP VSŽ, provedena strateška procjena utjecaja na okoliš te rezultati strateške procjene integrirani u isti ("Službeni vjesnik" VSŽ, broj 14/20); da je za V. Izmjene i dopune Prostornog plana uređenja Grada Županja proveden postupak Ocjene o potrebi strateške procjene (Mišljenje ovog tijela KLASA: 612-07/2020-13/1, URBROJ: 2196/1-14-01-20-2 od 17. veljače 2020. godine); da se predmetne izmjene i dopune provode izvan područja ekološke mreže Natura 2000; u skladu sa Zakonom o zaštiti okoliša ("Narodne novine", broj 80/13, 153/13, 78/15, 12/18 i 118/18) i čl. 69. Zakona o zaštiti okoliša te Zakonom o zaštiti prirode ("Narodne novine", broj 80/13, 15/18, 14/19 i 127/19), mišljenja smo da predložene "VI. Izmjene i dopune Prostornog plana uređenja Grada Županja" neće imati značajnih negativnih utjecaja na okoliš i ekološku mrežu, te smatramo da **niste dužni provesti postupke** ocjene o potrebi strateške procjene, odnosno strateške procjene, kao niti postupak ocjene prihvatljivosti za ekološku mrežu.

Podsjećamo, prilikom realizacije projekata iz predmetnog Plana potrebno je provesti postupke sukladno posebnim važećim propisima iz područja zaštite okoliša, prirode, voda i zraka, te održivog gospodarenja otpadom, kako bi se mogući negativni utjecaji smanjili na prihvatljivu razinu za okoliš i prirodu.



ZAMJENICA PROČELNIKA:

Natasa Radojčić, mag. biol. univ. spec. oecol.

DOSTAVITI sa povratnicom:

1. Naslovu,
2. Evidencija, ovdje
3. Pismohrana, ovdje

VI. Izmjene i dopune definirane su Odlukom o izradi („Službeni vjesnik“ Grada Županje br. 11/2021 od 03. prosinca 2021. godine).

Odluka o izradi VI. IID PPUG Županja objavljena je sukladno Zakonu o prostornom uređenju.

The screenshot shows the website of the Ministry of Spatial Planning of the Republic of Croatia. The page is titled "Vukovarsko-srijemska županija" and lists several decisions related to spatial planning. The entry for 10.12.2021 is highlighted with a red box.

Vukovarsko-srijemska županija

10.12.2021. - Izrada VI. Izmjena i dopuna Prostornog plana uređenja Grada Županja
10.12.2021. - pdf (14751kb)

16.04.2021. - Izrada Izmjena i dopuna Urbanističkog plana uređenja Poslovne zone "Lipovac jug", Općina Nijemci
16.04.2021. - pdf (1466kb)

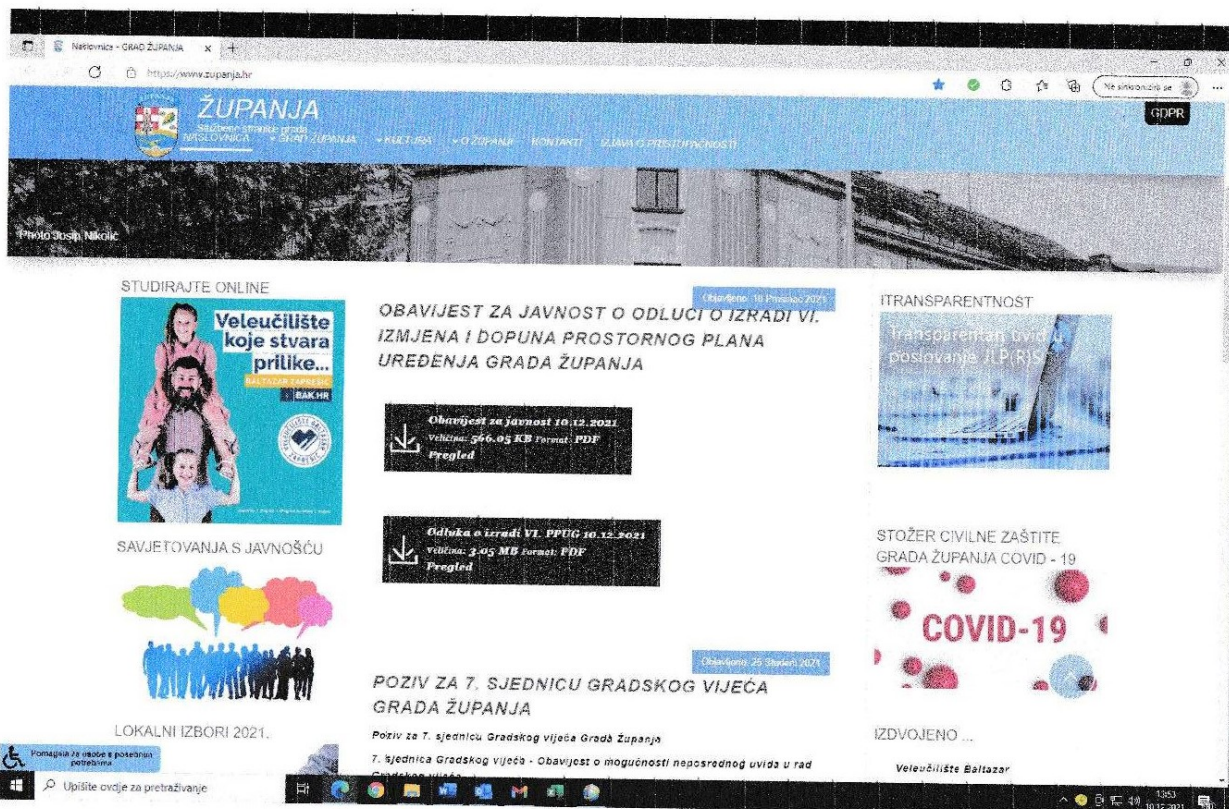
01.03.2021. - Izrada III. Izmjena i dopuna Prostornog plana uređenja Općine Gunja
01.03.2021. - pdf (11949kb)

03.02.2021. - Izrada Izmjena i dopuna Urbanističkog plana uređenja Centar I. u Otoku, Grad Otok
03.02.2021. - pdf (4837kb)

20.07.2020. - Izrada VII. Izmjena i dopuna Urbanističkog plana uređenja Grada Županja
20.07.2020. - pdf (40751kb)

20.07.2020. - Provođenje postupka stavljanja izvan snage Detaljnog plana uređenja "Velika Mlaka", Grad Županja
20.07.2020. - pdf (3743kb)

20.07.2020. - Provođenje postupka stavljanja izvan snage Detaljnog plana uređenja



Nositelj izrade je, prema članku 90. Zakona o prostornom uređenju, dostavio pozive za dostavu zahtjeva javnopravnim tijelima.

Podatke su dostavila sljedeća javnopravna tijela :

1. HAKOM
2. Ministarstvo kulture i medija, Uprava za zaštitu kulturne baštine, Konzervatorski odjel u Vukovaru
3. MINISTARSTVO UNUTARNJIH POSLOVA, Ravnateljstvo civilne zaštite, Područni ured civilne zaštite Osijek, Služba civilne zaštite Vukovar, Odjel inspekcije Vinkovci
4. MINISTARSTVO UNUTARNJIH POSLOVA, Ravnateljstvo civilne zaštite, Područni ured civilne zaštite Osijek, Služba civilne zaštite Vukovar,
5. Ministarstvo poljoprivrede – proslijeđen dopis HŠ
6. Hrvatske šume, Uprava šuma Podružnica Vinkovci, Odjel za ekologiju i zaštitu šuma
7. Komunalac d.o.o.
8. MINISTARSTVO OBRANE, Uprava za materijalne resurse, Služba za vojno graditeljstvo i energetska učinkovitost
9. Ministarstvo poljoprivrede, Uprava za poljoprivredno zemljište, biljnu proizvodnju i tržište
10. Općina Štitar

Gradonačelnik Grada Županje zaključkom je, dana 08. veljače 2022. godine utvrdio prijedlog plana.



REPUBLIKA HRVATSKA
VUKOVARSKO-SRLJEMSKA ŽUPANIJA



GRAD ŽUPANJA
GRADONAČELNIK

KLASA: 350-02/21-01/02
URBROJ: 2196-5-02-22-10
Županja, 07. veljače 2022. godine

Na temelju članka 95. Zakona o prostornom uređenju ("NN", br. 153/13, 65/17, 114/18, 39/19 i 98/19) članka 55. Statuta Grada Županja (Službeni vjesnik 2/21), Gradonačelnik Grada Županje, dana 07. veljače 2022. godine, donosi:

**ZAKLJUČAK
O UTVRĐIVANJU PRIJEDLOGA
VI. IZMJENA I DOPUNA PPUG ŽUPANJA**

Članak 1.

(1) Utvrdjuje se Prijedlog VI. Izmjena i dopuna Prostornog plana uređenja Grada Županja (u daljnjem tekstu : Prijedlog plana).

(2) Prijedlog plana sadrži tekstualni i grafički dio Plana, obrazloženje, te Sažetak za javnost.

Članak 2.

Prijedlog plana se upućuje u javnu raspravu. Javna rasprava s javnim uvidom trajat će osam (8) dana u vremenu od 17. 02. 2022. godine do 24. 02. 2022. godine.

Članak 3.

Prijedlog plana (tekstualni i grafički dio) bit će izložen u prostorijama Grada Županja, J.J. Strossmayera 1, Upravni odjel za komunalno gospodarstvo, prostorno uređenje i geodetske poslove, I kat, soba br. 15, svakim radnim danom od 08,00 do 14,00 sati.

Članak 4.

Tijekom trajanja javne rasprave bit će organizirano javno izlaganje Prijedloga plana. Javno izlaganje održati će se 17. 02. 2022. godine u 11:00 sati, putem livestream servisa sukladno napatku Ministarstva graditeljstva KLASA:350-01/20-01/116, URBROJ:531-06-01-20-03 od 20. ožujka 2020. godine, a vezano za situaciju uz koronavirus COVID-19. Livestream servisu moguće je pristupiti koristeći link koji će se objaviti na službenim stranicama Grada Županja (www.zupanja.hr) te će se za vrijeme trajanja javnog izlaganja omogućiti sudionicima postavljanje pitanja. Link livestream servisa i detaljnije upute objavit će se naknadno na mrežnim stranicama Grada Županje (www.zupanja.hr).

Članak 5.

Primjedbe i prijedlozi na Prijedlog plana mogu se za vrijeme trajanja javne rasprave upisati u Knjigu primjedbi koja se nalazi uz izloženi Prijedlog plana na mjestu javnog uvida, iznijeti na javnom izlaganju ili uputiti u pisanom obliku preko urudžbenog zapisnika ili poštom na adresu: Grad Županja, Upravni odjel za komunalno gospodarstvo, prostorno uređenje i geodetske poslove, J.J. Strossmayera 1, 32270 Županja, ili na adresu elektroničke pošte (prostorno.uredjenje.zupanja@vk.t-com.hr) najkasnije do 24. 02. 2022. godine.

Članak 6.

Gradonačelnik se obvezuje:

- U roku od osam (8) dana po donošenju ovog Zaključka, o njegovom sadržaju i trajanju javne rasprave izvijestiti u dnevnom tisku, te na mrežnim stranicama Ministarstva i jedinice lokalne samouprave.
- Uputiti posebnu pisanu obavijest o donošenju ovog Zaključka s pozivom na javno izlaganje, tijelima opisanim u članku 97. Zakona .
- Istodobno s objavom javne rasprave, prijedlog prostornog plana stavlja se na javni uvid na oglasnu ploču i mrežne stranice nositelja izrade prostornog plana (www.zupanja.hr) i u informacijskom sustavu (www.mpgi.hr).



GRADONAČELNIK:
Damir Iuzbašić, dipl.iur.

Na temelju članka 96. stavka 3. Zakona o prostornom uređenju i Zaključka gradonačelnika o utvrđivanju prijedloga VI. IID Prostornog plana uređenja grada Županje objavljena je javna rasprava o Prijedlogu VI. IID Prostornog plana uređenja grada Županje.

Prijedlog plana je upućen u javnu raspravu. Javna rasprava s javnim uvidom trajala je osam (8) dana u vremenu od 17.02.2022. godine do 24.02.2022. godine.

Prijedlog plana bio je izložen u prostorijama Grada Županja, J.J. Strossmayera 1, Upravni odjel za komunalno gospodarstvo, prostorno uređenje i geodetske poslove, I kat, soba br. 15, svakim radnim danom od 08,00 do 14,00 sati.

Tijekom trajanja javne rasprave organizirano je javno izlaganje Prijedloga plana. Javno izlaganje održano je 17.02.2022. u 11:00 sati putem livestream servisa sukladno naputku Ministarstva graditeljstva KLASA:350-01/20-01/116, URBROJ:531-06-01-20-03 od 20. ožujka 2020. godine, a vezano za situaciju uz koronavirus COVID-19. Livestream servisu pristupalo se koristeći link koji je objavljen na službenim stranicama Grada Županja (www.zupanja.hr) te se za vrijeme trajanja javnog izlaganja omogućilo sudionicima postavljanje pitanja.

Primjedbe i prijedlozi na Prijedlog Plana mogli su se za vrijeme trajanja javne rasprave upisati u Knjigu primjedbi koja se nalazila uz izloženi prijedlog Plana na mjestu javnog uvida, iznijeti na javnom izlaganju ili uputiti u pisanom obliku preko urudžbenog zapisnika ili poštom na adresu: Grad Županja, Upravni odjel za komunalno gospodarstvo, prostorno uređenje i geodetske poslove, J.J. Strossmayera 1, 32270 Županja, ili na adresu elektroničke pošte (prostorno.uredjenje.zupanja@vk.t-com.hr) najkasnije do 17.02.2022. godine.

Poziv za sudjelovanje u javnoj raspravi upućeni su javnopravnim tijelima sukladno posebnom propisu.

Prijedlozi i primjedbe koji nisu čitko napisani i potpisani imenom i prezimenom uz navođenje adrese podnositelja ili nisu dostavljeni u roku, neće se uzeti u obzir u pripremi izvješća o javnoj raspravi.

Javna rasprava objavljena je u dnevnom tisku („Glas Slavonije“ dana 10. veljače 2022. godine), na mrežnim stranicama Ministarstva prostornog uređenja, graditeljstva i državne imovine, na oglasnoj ploči Grada Županje, te na Internet stranici Grada Županje.

S obzirom da se javno izlaganje održalo putem livestream servisa sukladno naputku Ministarstva graditeljstva KLASA:350-01/20-01/116, URBROJ:531-06-01-20-03 od 20. ožujka 2020. godine, a vezano za situaciju uz koronavirus COVID-19, na web stranici Grada Županje, nakon objave javne rasprave priloženo je uputstvo i link za prisustvovanje javnom izlaganju.

Na javnu raspravu pozvana su posebnom obavijesti o javnoj raspravi javnopravna tijela.

U toku javnog uvida pozitivno su se očitovala (suglasnost ili pozitivno mišljenje na plan) 5 javnopravna tijela:

1. MINISTARSTVO UNUTARNJIH POSLOVA, Ravnateljstvo civilne zaštite, Područni ured civilne zaštite Osijek, Služba civilne zaštite Vukovar,
2. MINISTARSTVO UNUTARNJIH POSLOVA, Ravnateljstvo civilne zaštite, Područni ured civilne zaštite Osijek, Služba civilne zaštite Vukovar, Odjel inspekcije Vinkovci,
3. HAKOM,
4. MINISTARSTVO KULTURE I MEDIJA, Uprava za zaštitu kulturne baštine, Konzervatorski odjel u Vukovaru,
5. MINISTARSTVO OBRANE, Uprava za materijalne resurse, Sektor za vojnu infrastrukturu i zaštitu okoliša, Služba za vojno graditeljstvo i energetska učinkovitost,

te je zaprimljena 1 primjedba iskazana od strane:

1. Plinara Istočne Slavonije d.o.o. koja se djelomično prihvaća.

Obrazloženje djelomičnog neprihvatanja priloženo je izvješću s javne rasprave.

Također je zaprimljen dopis Ministarstva poljoprivrede - proslijeđen dopis-zahtjev za očitovanje Hrvatskih šuma.

Izvješće s javne rasprave objavljeno je 7.ožujka 2022. godine

Nakon završenog Izvješća s javne rasprave, zaprimljena su sljedeća mišljenja / očitovanja:

1. Hrvatske šume, Odjel za ekologiju – izjava da nema primjedbi na Prijedlog plana.
2. Ministarstvo poljoprivrede – pozitivno mišljenje na prijedlog Plana



društvo s ograničenom odgovornošću

Uprava: Krunoslav Jakupčić, dipl.ing.šum. – predsjednik; Ante Sablijić, dipl.ing.šum. – član; mr.sc. Igor Fazekas – član • MB 3631133 •
 OIB 69693144506 • Trgovački sud u Zagrebu (MBS 080251008) • Temeljni kapital 1.171.670,00 kn, plaćeno u cijelosti •
 SWIFT: PBZGHR2X • IBAN: HR46 2340 0091 1001 0036 0 • Telefoni: 01/4804 111 • Telefaks: 01/4804 101 • pp 148, 10002 Zagreb •
 web: http://www.hrsume.hr • e-mail: direkcija@hrsume.hr

ODJEL ZA EKOLOGIJU

KLASA: VK/19-01/789

URBROJ: 01-00-06/01-22-09

Vinkovci, 02.ožujka 2022. god.

REPUBLIKA HRVATSKA
 VUKOVARSKO-SRIJEMSKA ŽUPANIJA
 2196-5 GRAD ŽUPANJA

Primljeno	
04-03-2022	
Org. jed.	Klasa
10000 Zagreb, Ulica kneza Branimira 1	
Ur. broj	
Fazekas - član • MB 3631133 •	

REPUBLIKA HRVATSKA
 MINISTARSTVO POLJOPRIVREDE
 10000 Zagreb, Planinska 2a

PREDMET: Prijedlog VI. Izmjena i dopuna Prostornog plana uređenja Grada Županje
 - očitovanje, dostavlja se

Vezano uz vaše traženje (KLASA:350-02/22-01/85, URBROJ:525-11/0570-22-2) očitovanja Hrvatskih šuma d.o.o.Zagreb za u naslovu navedeni predmet, obavještavamo Vas slijedeće:

Uvidom u tekstualni dio i kartografski prikaz Prijedloga VI. IDPPU Grada Županje, Uprava šuma Podružnica Vinkovci nema primjedbi na isti.

S poštovanjem,

Rukovoditeljica Odjela za ekologiju:
 Vesna Ančić Tunuković, dipl.ing.šum.



Voditelj UŠP Vinkovci:
 Krasnodar Sablijić, dipl.ing.šum.

Dostaviti:

1. Grad Županja, Upravni odjel za komunalno gospodarstvo, Prostorno uređenje i geodetske poslove, JJ Strossmayera 1, 32270 Županja
2. Direkcija HŠ, Služba za ekologiju
3. Odjel za ekologiju
4. Pismohrana



10000 Zagreb, Planinska 2a

KLASA: 350-02/22-01/85
URBROJ: 525-11/0570-22-4
Zagreb, 14. ožujka 2022.

REPUBLIKA HRVATSKA
VUKOVARSKO-SRIJEMSKA ŽUPANIJA
2106-S GRAD ŽUPANJA



Primaeno	
21-03-2022	
Org. jed.	Služba
	Ur. broj

GRAD ŽUPANJA
J.J. Strossmayera 1, 32 270 Županja

PREDMET: Prijedlog VI. Izmjena i dopuna Prostornog plana uređenja Grada Županje
- mišljenje, daje se

Ministarstvo poljoprivrede, na temelju članka 40. stavka 5. Zakona o šumama („Narodne novine“, br. 68/18, 115/18, 98/19., 32/20. i 145/20.), na zahtjev Grada Županje, u predmetu Prijedlog VI. Izmjena i dopuna Prostornog plana uređenja Grada Županje, donosi

mišljenje

Gradu Županji daje se pozitivno mišljenje na Prijedlog VI. Izmjena i dopuna Prostornog plana uređenja Grada Županje, na temelju dostavljene dokumentacije i očitovanja Hrvatskih šuma d.o.o., Uprave šuma Podružnice Vinkovci, KLASA: VK/19-01/789; URBROJ: 01-00-06/01-22-09, od 2. ožujka 2022. godine, uz uvjet provođenja mjera i obveza određenih Zakonom o šumama.



DOSTAVITI:

1. Naslovu,
2. U spis predmeta.

Na znanje:

Hrvatske šume d.o.o., Ulica kneza Branimira 1, 10 000 Zagreb.

Gradonačelnik Grada Županje zaključkom je, dana 9. ožujka 2022. godine, utvrdio Konačni prijedlog Plana.



REPUBLIKA HRVATSKA
VUKOVARSKO-SRIJEMSKA ŽUPANIJA



GRAD ŽUPANJA
GRADONAČELNIK

KLASA: 350-02/21-01/02
URBROJ: 2196-5-02-22-18
Županja, 09. ožujka 2022. godine

Na temelju članka 105. Zakona o prostornom uređenju "NN", br. 135/13, 65/17, 114/18, 39/19 i 98/19), članka 55 Statuta Grada Županja ("Službeni vjesnik Grada Županja" br. 2/21), Gradonačelnik Grada Županja, dana 09. ožujka 2022. godine, donio je:

ZAKLJUČAK
O UTVRĐIVANJU KONAČNOG PRIJEDLOGA
**VI. IZMJENA I DOPUNA PROSTORNOG PLANA UREĐENJA
GRADA ŽUPANJA**

I.

Prihvataju se: Nacrt konačnog prijedloga Plana, Izvješće s javne rasprave, mišljenja opisana u članku 101. Zakona o prostornom uređenju i utvrđuje Konačni prijedlog VI. Izmjena i dopuna Prostornog plana uređenja Grada Županja.

II.

Konačni prijedlog Plana potrebno je dostaviti Zavodu za prostorno uređenje Vukovarsko-srijemske županije, radi izdavanja mišljenja, sukladno članku 107. Zakona o prostornom uređenju.

III.

Upravni odjel za komunalno gospodarstvo, prostorno uređenje i geodetske poslove Grada Županja, provest će ovaj Zaključak.

IV.

Ovaj Zaključak stupa na snagu danom donošenja.

V.

Ovaj Zaključak obvezno se objavljuje u "Službenom vjesniku Grada Županja".



GRADONAČELNIK:
Damir Juzbašić, dipl.iur.

Na konačni prijedlog VI.IID PPUG Županje pribavljeno je mišljenje sukladno članku 107. Zakona o prostornom uređenju.



JAVNA USTANOVA
ZAVOD ZA PROSTORNO UREĐENJE
VUKOVARSKO-SRIJEMSKJE ŽUPANIJE

KLASA: 350-02/21-01/13
URBROJ: 2196-94/06-22-5
Vinkovci, 05. travnja 2022. godine

REPUBLIKA HRVATSKA
VUKOVARSKO-SRIJEMSKA ŽUPANIJA
2196-5 GRAD ŽUPANJA

Primijeno	
07-04-2022	
Org. jed.	Klasa
	Ur. broj

GRAD ŽUPANJA
UPRAVNI ODJEL ZA KOMUNALNO
GOSPODARSTVO, PROSTORNO
UREĐENJE I GEODETSKE POSLOVE

32270 ŽUPANJA
J. J. Strossmayera 1

Sukladno članku 107. stavak 2. Zakona o prostornom uređenju ("Narodne novine" broj: 153/13, 65/17, 114/18, 39/19 i 98/19) Zavod za prostorno uređenje Vukovarsko-srijemske županije, po zahtjevu Grada Županja, radi davanja mišljenja na Konačni prijedlog VI. Izmjena i dopuna Prostornog plana uređenja Grada Županja izdaje:

MIŠLJENJE

Konačni prijedlog VI. Izmjena i dopuna Prostornog plana uređenja Grada Županja, izraden od Zavod za prostorno planiranje d.d. Osijek, Osijek, Vijenac Paje Kolarića 5a, iz ožujka 2022. godine, u skladu je s Prostornim planom Vukovarsko-srijemske županije ("Službeni vjesnik" Vukovarsko-srijemske županije broj: 7/02, 8/07, 9/07-ispravak, 9/11, 19/14, 14/20, 5/21 – pročišćeni tekst, 22/21 i 25/21- pročišćeni tekst).

ravnatelj:

Marie Naglič, dipl. iur.



Glagoljaška 27, 32100 Vinkovci, OIB: 69596467516, Tel.: +385 (0) 32 344 044, e-mail: info@zpuvsz.hr

Plan je donesen na 10. sjednici Gradskog vijeća Grada Županje, održanoj 23. svibnja 2022. godine, a Odluka o donošenju objavljena u "Službenom vjesniku" Grada Županja, br. 04/22, od 24. svibnja 2022. godine.