

Zavod za prostorno planiranje
d.d.
Osijek, Vijenac Paje Kolarića 5a

**PREDSJEDNIK PREDSTAVNIČKOG
TIJELA:**

Pečat:

PROSTOR ZA OVJERU TIJELA NADLEŽNOG ZA DONOŠENJE PLANA

**III. IZMJENE I DOPUNE PROSTORNOG
PLANA UREĐENJA OPĆINE ANDRIJAŠEVCI**

Osijek, travanj 2017.

Nositelj izrade plana:	VUKOVARSKO-SRIJEMSKA ŽUPANIJA OPĆINA ANDRIJAŠEVCI
Plan izradio:	ZAVOD ZA PROSTORNO PLANIRANJE d.d. Osijek, Vijenac Paje Kolarića 5a
Naziv prostornog plana:	III. IZMJENE I DOPUNE PROSTORNOG PLANA UREĐENJA OPĆINE ANDRIJAŠEVCI
Odgovorna osoba Zavoda:	<hr/> Krunoslav Lipić, dipl.ing.arh.
Odgovorni voditelj:	<hr/> VANESA BUDAČ, dipl.ing.arh.
Stručni tim:	Vanesa Budač, dipl.ing.arh. Krunoslav Lipić, dipl.ing.arh. Vlado Sudar, dipl.ing.građ. Ivica Bugarić, dipl.ing.građ. Stjepan Stakor, dipl.ing.kult.tehn. Stojan Stojković, dipl.iur.
Tehnička obrada:	Aleksandra Knežević, građ.teh.
Datum izrade:	Travanj, 2017. godine

SURADNJA I KONZULTACIJE U IZRADI PLANA

Suradnja i konzultacije:	<ol style="list-style-type: none">1. Ministarstvo poljoprivrede, Zagreb2. Ministarstvo poljoprivrede, Uprava šumarstva, lovstva i drvne industrije, Zagreb3. Ministarstvo obrane, Uprava za materijalne resurse, Služba za nekretnine, graditeljstvo i zaštitu okoliša4. Ministarstvo kulture, Uprava za zaštitu kulturne baštine, Konzervatorski odjel u Vukovaru, Vukovar5. Državna uprava za zaštitu i spašavanje, Područni ured za zaštitu i spašavanje Vukovar, Vukovar6. Hrvatska regulativna agencija za mrežne djelatnosti, Zagreb7. Hrvatske ceste d.o.o., za upravljanje, građenje i održavanje državnih cesta, Zagreb8. Uprava za ceste d.o.o. za upravljanje, građenje i održavanje, Vinkovci9. Vinkovački vodovod i kanalizacija d.o.o., Vinkovci10. Ministarstvo zaštite okoliša i energetike, Zagreb11. Plinara Istočne Slavonije d.o.o. Vinkovci12. INA d.d., SD Istraživanje i proizvodnja nafte i plina, Sektor za razradu polja, Zagreb13. Hrvatske šume d.o.o., UŠP Vinkovci, Odjel za ekologiju, Vinkovci14. Ministarstvo unutarnjih poslova, PU VS, Vinkovci15. Hrvatski telekom d.d., Zagreb16. HŽ Infrastruktura, Zagreb17. HEP-ODS, Elektra Vinkovci, Vinkovci18. Agencija za vodne putove, Vukovar19. Hrvatska agencija za civilno zrakoplovstvo, Zagreb20. Zavod za prostorno uređenje Vukovarsko-srijemske županije, Vinkovci21. Općina Andrijaševci
--------------------------	--

S A D R Ž A J		Stranica
0. OPĆI DIO		1
1.	Naslovna stranica	1
2.	Potpisni list	2
3.	Suradnja i konzultacije u izradi Plana	3
4.	Sadržaj	4
I. TEKSTUALNI DIO PLANA		1
1. ODREDBE ZA PROVOĐENJE		1
II. GRAFIČKI DIO		1

Red. broj	broj kartografskog prikaza	KARTOGRAFSKI PRIKAZ	Mjerilo
1.	0.	PREGLEDNA KARTA IZMJENA I DOPUNA	1:25.000
2.	1.	KORIŠTENJE I NAMJENA POVRŠINA	1:25.000
3.	1A.	PROMET, POŠTA I ELEKTRONIČKE KOMUNIKACIJE	1:25.000
4.	2B.	INFRASTRUKTURNI SUSTAVI Elektroenergetika	1:25.000
5.	2C.	INFRASTRUKTURNI SUSTAVI Vodnogospodarstvo	1:25.000
6.	3A.	UVJETI KORIŠTENJA	1:25.000
7.	3B.	PLANSKE MJERE UREĐENJA I ZAŠTITE	1:25.000
8.	4A.	GRAĐEVINSKO PODRUČJE NASELJA ANDRIJAŠEVCI SA IZDVOJENIM DIJELOM GRABARJE I GRAĐEVINSKO PODRUČJE NASELJA ROKOVCI	1: 5.000
9.	4B.	IZDVOJENI DIO GRAĐEVINSKOG PODRUČJA NASELJA ROKOVCI-BOK	1: 5.000
10.	4C.	IZDVOJENI DIO GRAĐEVINSKOG PODRUČJA NASELJA ROKOVCI- ROKOVAČKE ZIDINE	1: 5.000
11.	4D.	IZDVOJENI DIJELOVI GRAĐEVINSKOG PODRUČJA NASELJA ANDRIJAŠEVCI UZ RIJEKU BOSUT	1: 5.000

III. IZMJENE I DOPUNE TEKSTUALNOG DIJELA PLANA I EVIDENCIJA POSTUPKA	1
A) OBRAZLOŽENJE IZMJENA I DOPUNA PROSTORNOG PLANA UREĐENJA OPĆINE ANDRIJAŠEVCI	1
1. OBRAZLOŽENJE IZMJENA I DOPUNA	1
2. IZMJENE I DOPUNE TEKSTUALNOG DIJELA PLANA	4
B) POPIS SEKTORSKIH DOKUMENATA I PROPISA KOJE JE BILO POTREBNO POŠTIVATI U IZRADI PLANA	9
C) ZAHTJEVI IZ ČLANKA 90. ZAKONA O PROSTORNOM UREĐENJU	11
D) IZVJEŠĆE O JAVNOJ RASPRAVI	62
E) SAŽETAK ZA JAVNOST	150
F) EVIDENCIJA POSTUPKA IZRADE I DONOŠENJA PROSTORNOG PLANA	156
IV. DOKUMENTACIJA	1
1. Izvadak iz sudskog registra	1
2. Suglasnost za upis u sudski registar nadležnog Ministarstva	5
3. Rješenje kojim se daje suglasnost za obavljanje svih stručnih poslova prostornog uređenja	6
4. Rješenje o upisu u Imenik ovlaštenih arhitekata Hrvatske komore arhitekata i inženjera u graditeljstvu	8
5. Rješenje o imenovanju odgovornog voditelja Nacrta prijedloga Plana	11

I. TEKSTUALNI DIO PLANA

1. ODREDBE ZA PROVOĐENJE

Odredbe za provođenje (iz elaborata PPUO Andrijaševci) mijenjaju se i dopunjuju na sljedeći način:

Članak 4. *

Točka (32.), mijenja se i glasi:

"Udaljenost građevine od međe je udaljenost vertikalne projekcije svih nadzemnih dijelova građevine na građevnu česticu, u točki koja je najbliža toj međi (ne uzimaju se u obzir dijelovi nadstrešnice, terase u prizemlju, strehe krovništa, pristupne stepenice, temelji i zaštitni zid hidroizolacije (s obvezom da se oborinska voda ne odvodi na susjednu građevnu česticu)).".

Članak 5.

Točka (40.), mijenja se i glasi:

"Podrum se smatra etaža čija kota gornjeg ruba stropne konstrukcije nije više od 1,0 m od najniže kote konačnog zaravnatog terena.".

Članak 6.

Točka (41.), mijenja se i glasi:

"Suterenom se smatra etaža čija kota gornjeg ruba stropne konstrukcije nije više od 1,6 m od najniže kote konačno zaravnatog terena, na pročelju s ulične strane, i koja je najmanje jednom polovicom volumena ukopana u teren.".

Članak 7.

U točki (44.), u stavku 1. broj: "1,2" zamjenjuje se brojem: "1,6".

Članak 8.

U točki (60.), u stavku 1. iza alineje 3. dodaju se alineje 4. i 5., koje glase:

- "- kada se na građevnoj čestici osim obiteljske stambene građevine gradi i građevina PPUT djelatnosti maksimalni koeficijent izgrađenosti građevne čestice (kig) je 0,6 neovisno o načinu gradnje,
- kada se na izgrađenoj čestici obiteljske stambene građevine gradi građevina PPUT djelatnosti maksimalni koeficijent izgrađenosti građevne čestice (kig) je 0,6 neovisno o načinu gradnje.".

Članak 9.

U točki (68.), stavak 3. mijenja se i glasi:

* Odredbe za provođenje započinju u ovom Planu s brojem 4., da bi se izjednačile s brojevima u Odluci o donošenju Plana

"Ako se višestambena građevina gradi kao slobodnostojeća u okruženju obiteljskih stambenih građevina minimalna udaljenost od dvorišnih međa je 3,0 m."

Članak 10.

Točka (70.), mijenja se i glasi:

"U izdvojenim dijelovima građevinskih područja naselja Andrijaševci uz rijeku Bosut, Rokovci-Bok i Rokovci-Rokovačke Zidine najveći koeficijent izgrađenosti (kig) građevne čestice je 0,4 neovisno o namjeni građevine."

Članak 11.

U točki (71.), iza stavka 1. dodaje se novi stavak 2. koji glasi:

"Osim građevina navedenih u stavku 1. ove točke u izdvojenom dijelu građevinskog područja naselja Rokovci-Rokovačke Zidine mogu se graditi ugostiteljsko-turističke građevine, javne i društvene građevine i ostale građevine u funkciji korištenja Graditeljskog sklopa Rokovačke zidine za kulturno-turističku namjenu."

Članak 12.

Točka (85.), mijenja se i glasi:

"Najveći koeficijent izgrađenosti zasebne građevne čestice javne i društvene namjene iznosi:

- 1,0 ako su najmanje dvije granice građevne čestice istovremeno i regulacijska linija,
- 0,4 u ostalim slučajevima."

Članak 13.

Točka (87.), mijenja se i glasi:

"Maksimalna etažna visina građevine javnih i društvenih djelatnosti je podrum i/ili suteran i 3 nadzemne etaže."

Članak 14.

Točka (94.) zamjenjuje se novom koja glasi:

"Za gradnju građevina PPUT djelatnosti utvrđuju se sljedeći uvjeti:

LOKACIJA	DOZVOLJENA DJELATNOST	UVJETI KORIŠTENJA GRAĐEVNE ČESTICE I UVJETI GRADNJE GRAĐEVINA
NA GRAĐEVNOJ ČESTICI OBITELJSKE STAMBENE GRAĐEVINE	<ul style="list-style-type: none"> - tihe i čiste PPUT djelatnosti, - sljedeće djelatnosti: <ul style="list-style-type: none"> • sve vrste radionica za popravak i servisiranje vozila • sve vrste radionica za obradu metala i drveta • praonice vozila 	<ul style="list-style-type: none"> - max. građevinska bruto površina zasebne građevine PPUT djelatnosti je 500,0 m², - u rubnim dijelovima građevinskih područja naselja na građevnoj čestici obiteljske stambene građevine moguća je gradnja više zasebnih građevina PPUT djelatnosti (svaka maksimalne površine 500,0 m²),

	- za djelatnosti iz druge alineje buka u vanjskom prostoru ima dopuštenu razinu od 45 dB danju i 35 dB noću.	- max. etažna visina građevine je podrum, prizemlje, kat i potkrovlje, max. ukupna visina građevine je 10,0 m, - građevine za PPUT djelatnosti s potencijalno nepovoljnim utjecajem na okoliš moraju biti udaljene min. 15,0 m od regulacijske linije, i min. 3,0 m od svih dvorišnih međa.
U OSTALIM SLUČAJEVIMA	- građevine za sve PPUT djelatnosti	- najveći koeficijent izgrađenosti 0,7, - max. etažna visina: podrum suteran, prizemlje, dva kata i potkrovlje, - max. ukupna visina građevine je 18,0 m (iznimno ukupna visina građevine može biti i veća od 18,0 m kada je to nužno radi odvijanja proizvodno-tehnološkog procesa ili radi djelatnosti koja se u građevini odvija).

Legalne postojeće građevine PPUT djelatnosti koje se rekonstruiraju mogu zadržati postojeće udaljenosti od dvorišnih međa i regulacijske linije iako su manje od navedenih u točkama (29.), (30.) i (94.) ovih Odredbi te mogu zadržati i postojeći koeficijent izgrađenosti iako je veći od dozvoljenog ovim Odredbama."

Članak 15.

U točki (104.), alineja 2. mijenja se i glasi:

"- 10,0 m za pčelinjake,".

Članak 16.

U točki (106.), stavak 2. mijenja se i glasi:

"Unutar "Zone ograničenja broja uvjetnih grla" koja je prikazana na kartografskom prikazu br. "4A." maksimalni broj uvjetnih grla iznosi:

- za krave, steone junice, bikove, volove, junadi 1-2 godine, junadi 6-12 mjeseci i teladi je 5 uvjetnih grla,
- krmače+prasad, tovne svinje preko 6 mjeseci, mlade svinje 2 do 6 mjeseci i prasad do 2 mjeseca je 10 uvjetnih grla,
- za sve ostale 25."

Članak 17.

U točki (112.), u stavku 1. riječi: "posebnom propisu (Pravilnik o prostornim standardima, normativima te urbanističko-tehničkim uvjetima za planiranje mreže sportskih objekata, N.N., br. 39/1991.)", zamjenjuju se riječima: "važecim standardima".

Članak 18.

Točka (115.), mijenja se i glasi:

"Maksimalni koeficijent izgrađenosti zasebne građevne čestice športsko-rekreacijske namjene je 0,4. U koeficijent izgrađenosti ne računaju se otvoreni športsko-rekreacijski tereni.

Maksimalna etažna visina građevine športsko-rekreacijske namjene je podrum i/ili suteren i 3 nadzemne etaže."

Članak 19.

Točka (120.), mijenja se i glasi:

"Zbrojena građevinska bruto površina svih pomoćnih građevina može maksimalno biti jednaka građevinskoj bruto površini osnovne građevine na čijoj se čestici nalazi."

Članak 20.

Točka (121.), mijenja se i glasi:

"Najveća etažna visina pomoćne građevine može biti podrum, prizemlje i potkrovlje."

Članak 21.

U točki (125.), stavak 1. mijenja se i glasi:

"Tržnice na malo grade se na zasebnim građevnim česticama uz koje je u neposrednoj blizini obvezno izgraditi parkirališta za opskrbu i korisnike i to na 25 m² površine građevne čestice minimalno 1 parkirališno mjesto."

Članak 22.

Iza točke (135.), dodaje se nova točka (135.a.) koja glasi:

"(135.a.) Na kartografskom prikazu br. "4A." određena je mješovita namjena (MJ)-u funkciji javnih sadržaja unutar koje je moguća gradnja građevina: javne i društvene namjene, površina javne namjene, javnih zelenih površina, građevina koje se grade na javnim površinama i infrastrukturnih građevina sukladno ovim Odredbama."

Članak 23.

Iza točke (177.), dodaju se nove točke (177.a.) i (177.b.) koje glase:

"(177.a.) PPUO-uom Andrijaševci omogućavaju se radovi na izgradnji, rekonstrukciji i održavanju javnih i nerazvrstanih cesta na području Općine, kao i svih pripadajućih građevina (mostovi, propusti, raskrižja i sl.), a prema planovima i projektima pravne osobe koja upravlja ili je ovlaštena upravljati cestom.

Mrežu nerazvrstanih cesta na području Općine čine ceste i putovi unutar i izvan građevinskih područja koje temeljem Zakona nisu proglašene kao javne ceste kao i druge nerazvrstane prometne površine na kojima se odvija promet vozila.

Nerazvrstane ceste mogu biti uređene kao ulice s odvojenim cestovnim i pješačkim prometom, kolno-pješačke ulice, pješačke ulice i površine i slično.

Rekonstrukcija prometno-tehničkih elemenata (horizontalnih i vertikalnih) postojeće trase javne i nerazvrstane ceste ne smatra se promjenom trase i ne mora biti naznačena u ovome Planu.

Širina kolnika za dvosmjernan promet nerazvrstanih cesta izvan i unutar građevinskih područja treba biti 5,50 m, a minimalna širina 4,5 m uz ograničenje brzine i sl., što mora biti definirano u okviru projektne dokumentacije.

Iznimno, u slučaju prostornih ograničenja, malog prometa i sl., širina kolnika za dvosmjernan promet nerazvrstanih cesta izvan i unutar građevinskih područja može biti i manja od 4,5 m, ali ne manja od 3,0 m uz obvezu izgradnje mimoilaznica na rasteru koji će se definirati projektnom dokumentacijom ili uz obvezu izgradnje bankine od kamenog materijala odgovarajuće nosivosti i minimalne širine 1,0 m s obje strane kolnika.

U slučaju izgradnje pješačke staze uz kolnik dvosmjerne ceste min. širine 3,0 m, bankinu od kamenog materijala u min. širini od 1,5 m moguće je graditi samo s jedne strane ulice.

Minimalna širina kolno-pješačkih površina je 4,5 m.

Na kraju "slijepih" ulica mora se izvesti okretište za vozila.

- (177.b.) U dijelu izgrađenog građevinskog područja naselja Andrijaševci (Blace) koji je prikazan na kartografskom prikazu "4A." ucrtani su planirani ulični koridori. Širina i položaj planiranih uličnih koridora je orijentacijski te su moguća manja odstupanja od trase i širine, a točan položaj i širine definirat će se projektnom dokumentacijom.

Izgradnja je moguća uz sve postojeće puteve koji se nalaze u izgrađenom građevinskom području, a za koje nisu naznačeni planirani ulični koridori, odnosno ako za to područje nije izrađen prostorni plan, uz uvjet da širina postojećeg puta bude jednaka ili veća od 4,5 m. Uz put širine 4,5-8,0 m ulična ograda postavlja se na udaljenost minimalno 2,0 m od ruba postojećeg puta. Za širine puta 8,0 m i šire ulična ograda se može postavljati uz rub postojećeg puta. U okviru prostora između ruba puta i planirane ulične ograde nije moguća nikakva izgradnja osim prometnih površina, vodova i prateće opreme infrastrukture ili uređenje zelenih površina.

Širine uličnih koridora na neuređenom i neizgrađenom građevinskom području definirat će se u okviru prostornih planova koji su propisani za navedena područja."

Članak 24.

Iza točke (178.), dodaju se tri nove točke od (178.a.) do (178.c.) koje glase:

- "(178.a.) Viseći mostovi mogu se graditi na dijelu Bosuta koji se ne preklapa s trasom budućeg višenamjenskog kanala Dunav-Sava. Lokacije mogućih visećih mostova definirat će se projektnom dokumentacijom, a prema potrebama lokalne samouprave. Planirani mostovi ne mogu imati stupove unutar vodotoka, a najniža kota ovješene rasponske konstrukcije kod ljetnih temperatura treba biti min. 3,0 m iznad vodostaja kod kojega se proglašavaju izvanredne mjere obrane od poplave od strane Hrvatskih voda.

- (178.b.) Benzinske postaje mogu se graditi unutar građevinskog područja naselja uz uvjet pravne osobe koja upravlja ili je ovlaštena upravljati cestom na koju se planira prilaz benzinske postaje.

Na građevnoj čestici benzinske postaje mogu se graditi i prateći sadržaji (prostorije za boravak djelatnika, uredi, infrastruktura, parkirališta, manipulativne površine i sl.).

Prilikom gradnje benzinske postaje s pratećim sadržajima mora se voditi računa:

- o sigurnosti svih sudionika u prometu,
- zaštiti okoliša,
- da građevina bude veličinom i smještajem prilagođena okolišu.

Smještajem benzinske postaje s pratećim sadržajima ne smiju se pogoršati uvjeti stanovanja u okolnom prostoru niti narušiti slika naselja u vrijednim povijesnim i prirodnim prostorima.

Maksimalni koeficijent izgrađenosti građevne čestice benzinske postaje je 0,50.

Uvjeti gradnje benzinskih postaja izvan građevinskih područja definirani su u točki (156.) ovih Odredbi.

- (178.c.) Postojeća autobusna stajališta moguće je rekonstruirati, a planirana graditi u koridorima cestovne mreže javnih i nerazvrstanih cesta na području cijele Općine, izvan i unutar građevinskih područja, u skladu s propisima, odredbama ovog Plana i uvjetima pravne osobe koja upravlja ili je ovlaštena upravljati javnom ili nerazvrstanom cestom."

Članak 25.

U točki (184.), stavak 1. mijenja se i glasi:

"Širina pješačkih prometnica utvrđuje se sukladno broju korisnika, prostornim uvjetima i prema posebnim propisima."

Članak 26.

Iza točke (184.), dodaju se dvije nove točke (184.a.) i (184.b.) koje glase:

- "(184.a.) Na kartografskom prikazu "1. Korištenje i namjena prostora i promet" prikazana je značajnija trasa biciklističke staze.

Osim naznačene značajnije trase biciklističke staze mogu se graditi i druge trase biciklističkih staza na području cijele Općine.

Biciklističke staze mogu se graditi kao: samostalno vođene biciklističke staze, biciklističke staze u poprečnom presjeku ceste-ulice odvojene od kolnika ili biciklističke trake u poprečnom presjeku kao prometnom signalizacijom odvojeni dio kolnika.

Točan položaj trase biciklističke staze u prostoru definirat će se projektnom dokumentacijom, sukladno Zakonu i propisima te Odredbama ovog Plana.

Uz biciklističke staze ili trake mogu se graditi površine opremljene odgovarajućim elementima urbane opreme za parkiranje bicikala, kao i druge urbane opreme (klupe, koševi za smeće i dr.).

- (184.b.) Na području cijele Općine unutar i izvan građevinskog područja naselja mogu se graditi pješačke staze, šetnice, poučne staze i sl.

Točan položaj pješačke staze u prostoru i elementi poprečnog presjeka definirat će se projektnom dokumentacijom."

Članak 27.

U točki (185.), riječi: "II. reda" zamjenjuju se riječima: "za lokalni promet L209".

Članak 28.

Iza točke (186.), dodaje se nova točka (186.a.) koja glasi:

- "(186.a.) Za izgradnju građevina, postrojenja, uređaja i svih vrsta vodova, za potrebe vanjskih korisnika u zaštitnom pružnom pojasu, potrebno je zatražiti uvjete gradnje od HŽ Infrastrukture d.o.o."

Članak 29.

Iza točke (187.), dodaje se nova točka (187.a.) koja glasi:

- "(187.a.) Plutajući objekti na Bosutu mogu se postavljati u zoni 400,0 m od postojećeg cestovnog mosta između Rokovaca i Andrijaševaca, uzvodno i nizvodno od mosta, uz lijevu ili desnu obalu Bosuta.

Vlasnik plutajućeg objekta mora ishoditi odobrenje od nadležne lučke kapetanije u kojem će se odrediti i nautičko tehnički uvjeti za privez i sidrenje plutajućeg objekta.

Plutajući objekt ne smije ometati normalno prometovanje čamaca Bosutom, te na obali mora imati uređaje za privez."

Članak 30.

U točki (191.), stavci 4. i 5. mijenjaju se i glase:

"Gradnje i/ili rekonstrukcija elektroničke komunikacijske infrastrukture i druge povezane opreme za međunarodno, magistralno i međumjesno povezivanje u nepokretnoj elektroničkoj komunikacijskoj mreži planira se podzemno slijedeći koridor prometnica, željezničkih pruga i drugih vrsta infrastrukture. Iznimno, zbog bitnog skraćivanja trase, prostornih ograničenja i sl., koridor elektroničke komunikacijske infrastrukture može se planirati i izvan koridora prometnice, željezničkih pruga i drugih vrsta infrastrukture, vodeći računa o pravu vlasništva.

Osim Planom naznačenih postojećih vodova i planiranih koridora nepokretne komunikacijske mreže, moguće je graditi i druge koridore nepokretne komunikacijske mreže i/ili rekonstruirati postojeće vodove u skladu s Odredbama ovog Plana i važećim propisima, a temeljem projektne dokumentacije."

Iza stavka 5. dodaju se novi stavci 6., 7. i 8. koji glase:

"Za izgrađenu elektroničku komunikacijsku infrastrukturu za pružanje javnih komunikacijskih usluga putem elektroničkih komunikacijskih vodova moguća je dogradnja ili rekonstrukcija te eventualno proširenje radi implementacije novih tehnologija i/ili kolokacija, odnosno potreba novih operatera, vodeći računa o pravu zajedničkog korištenja od strane svih operatera.

U građevinskom području u pravilu se planira gradnja kabela elektroničke komunikacijske mreže. Iznimno na području naselja elektronički komunikacijski vodovi mogu se graditi i/ili rekonstruirati i nadzemno.

Trase elektroničkih komunikacijskih vodova planiraju se podzemno i/ili nadzemno u zonama pješačkih staza ili zelenih površina, gdje god je to moguće, ili prema načelu gradnje integrirane infrastrukture."

Iza stavka 11., dodaje se novi stavak 12., koji glasi:

"Unutar građevinskih područja naselja nije dozvoljeno postavljanje novih samostojećih rešetkastih antenskih stupova elektroničkih komunikacija, a postojeći samostojeći antenski stup moguće je rekonstruirati u smislu obnove tehnologije, kao i korištenja postojećeg samostojećeg antenskog stupa za više operatera."

Članak 31.

Točka (216.), mijenja se i glasi:

"U ovome PPUO odvodnja otpadnih voda riješena je na sljedeći način:

- za oba naselja izgradnjom zajedničkog sustava odvodnje s lokalnim uređajem za pročišćavanje ili, alternativno gradnjom spojnog kolektorskog voda do sustava odvodnje Vinkovaca i UPOV-a "Jošine" Vinkovci.
- izdvojeno građevinsko područje se priključuje na odvodni sustav naselja Cerna."

Članak 32.

Točka (217.), mijenja se i glasi:

"Trase vodova i položaj uređaja za pročišćavanje iz kartografskog prikaza br. 2.C. "Vodnogospodarstvo" su usmjeravajućeg značenja i moguće ih je mijenjati u tijeku detaljne razrade, pod sljedećim uvjetima:

- vode se moraju upustiti u recipijent utvrđen u točki (218.) ovih Odredbi."

Članak 33.

U točki (238.), u točki "a)", podtočka 2. mijenja se i glasi:

"2. Arheološko nalazište "Gradina-Goričica" prapovijesni arheološki lokalitet u Andrijaševcima na k.č.br. 1073/1, 1074/1, 1074/2, 1074/3 i 1075 k.o. Andrijaševci."

Iza točke "a)", dodaje se nova točka "b)" koja glasi:

"b) Preventivno zaštićena

1. Srednjovjekovno arheološko nalazište "Rokovačka zidina" pokraj Rokovaca na k.č.br. 313 i dio k.č.br. 314 k.o. Rokovci"

Dosadašnja točka "b)" postaje točka "c)".

Članak 34.

Točka (239.), mijenja se i glasi:

"Zaštićena kulturna dobra prikazana su na kartografskim prikazima br. "3A.", "4B.", "4C." i "4D."

Graditeljski sklop Rokovačke zidine moguće je koristiti za kulturno-turističku namjenu pod sljedećim uvjetima:

- Budući da nije poznat točan prostorni obuhvat nekadašnjeg sklopa crkve sa samostanom, od kojih su pogodni za prezentaciju jedino ostaci crkve, prije planiranja cjelovitog trajnog uređenja prostora potrebno je:
 - dokumentirati postojeće stanje ostataka crkve detaljnim arhitektonskim snimkom postojećeg stanja,
 - izvesti povijesna te terenska arheološka i konzervatorsko-restauratorska istraživanja s ciljem utvrđivanja položaja i svojstava nekadašnjeg samostana i cijelog sklopa, uz izradu konzervatorsko-restauratorske studije. Studija treba sadržavati prijedlog prezentacije.
- Ovisno o rezultatima arheoloških i konzervatorsko-restauratorskih istraživanja moguće je pristupiti planiranju uređenja i prezentacije Rokovačkih zidina i okolnog prostora:
 - pravno regulirati eventualnu izmjenju prostornog obuhvata zaštićenog područja,
 - definirati namjenu i projektni zadatak,
 - provesti pozivni ili javni urbanističko-arhitektonski natječaj,
 - izraditi idejni, glavni i izvedbeni projekt.
- Do ispunjenja gore navedenih uvjeta za cjelovito i trajno uređenje, prostor Rokovačkih zidina potrebno je održavati i urediti prema sljedećim uvjetima:
 - provoditi propisane mjere zaštite arheološkog nalazišta i nepokretnog kulturnog dobra utvrđene rješenjima o zaštiti (za sve zahvate ishoditi posebne uvjete i prethodno odobrenje Konzervatorskog odjela),
 - redovito krčiti raslinje unutar i oko ostataka crkve,
 - privremeno uređenje prostora s ciljem dostupnosti kulturnog dobra za kulturno-turističku namjenu (održavanje postojećih pristupnih putova i staza bez asfalta, postavljanje informativnih oznaka i panoa, klupa i koševa, solarne rasvjete i sl.),
 - provesti nužne potrebne mjere konzerviranja ostataka crkve radi sprječavanja daljnjeg propadanja,
 - ne dopušta se izvođenje čvrstih zidanih, betonskih i asfaltnih konstrukcija."

Članak 35.

Točka (243.), mijenja se i glasi:

"Područje Općine Andrijaševci u cijelosti mora biti pokriveno organiziranim uklanjanjem svih vrsta otpada (komunalni, neopasni proizvodni, opasni otpad te posebne kategorije otpada)."

Članak 36.

Točka (244.), mijenja se i glasi:

"Komunalni otpad se prikuplja na propisani način i predaje ovlaštenom koncesionaru na daljnje raspolaganje.

Neopasni proizvodni otpad se mora skladištiti na parceli proizvođača otpada na zakonom propisani način, do trenutka predaje ovlaštenom sakupljaču te vrste otpada ili do trenutka odvoza na legalno odlagalište (ili preradu) te vrste otpada.

Opasni otpad i posebne kategorije otpada se moraju privremeno skladištiti na zakonom propisani način, te predati na daljnje gospodarenje ovlaštenom skupljaču opasnog otpada ili posebnih kategorija otpada."

Članak 37.

Točka (245.), mijenja se i glasi:

"Na području gospodarske zone "Biljana" planirana je gradnja reciklažnog dvorišta i reciklažnog dvorišta građevinskog otpada (smještaj na dijelu kč.br. 30, k.o. Andrijaševci).

Minimalna veličina reciklažnog dvorišta je 500 m². Pristup do reciklažnog dvorišta mora biti minimalne širine 3,5 m.

Na građevnoj čestici nužno je osigurati potrebni manevarski prostor u svrhu postavljanja, pražnjenja i održavanja kontejnera za otpad. Sa čestice se mora osigurati kontrolirano prikupljanje oborinskih voda te zbrinjavanje istih na lokalno prihvatljiv način. Reciklažno dvorište mora biti ograđeno i nadzirano.

Građevine u funkciji održivog gospodarenja otpada lokalne razine smještaju se unutar građevinskih područja naselja, na površinama gospodarske namjene."

Članak 38.

Točka (245.a.), mijenja se i glasi:

"Reciklažni otoci se postavljaju u načelu unutar površina javne namjene, osim kolnika i biciklističkih staza s kojih je moguće organizirati pristup vozila za postavljanje i pražnjenje kontejnera za otpad. Reciklažni otoci moraju biti smješteni izvan zona preglednosti raskrižja kako ne bi ometali promet."

Članak 39.

Točka (246.), mijenja se i glasi:

"Neuređena odlagališta (divlje deponije) se moraju evidentirati u PPUO ili Planu gospodarenja otpadom Općine Andrijaševci te provesti postupke sanacije."

Članak 40.

U točki (247.), iza alineje 2. dodaje se nova alineja 3. koja glasi:

"- napuštene bušotine INA (bunari Jar NB-1, BV-3,1 te pijezometar Jar N1)".

Članak 41.

U točki (248.), iza stavka 1. dodaje se novi stavak 2. koji glasi:

"- Oko izgrađenih bunara i pijezometara zaštitna i požarna zona iznosi 10,0 m u polumjeru oko osi. Kod trajno napuštenih bunara (likvidirane-kanal bunara se nalazi 1,5-2,0 m pod zemljom), sigurnosna-zaštitna zona u kojoj je zabranjeno graditi objekte za boravak i rad ljudi iznosi 3,0 m u polumjeru oko osi kanala trajno napuštenih bunara."

Članak 42.

Točka (251.), mijenja se i glasi:

"Obvezna je izrada Studije o utjecaju na okoliš na temelju Zakona i posebnih propisa."

Članak 43.

Točka (263.), mijenja se i glasi:

"Sukladno PPVSŽ te potrebama prostornog uređenja Općine Andrijaševci, ovim PPUO utvrđuje se obveza izrade Urbanističkog plana uređenja (UPU) naselja Andrijaševci.

Važeći prostorni planovi su:

1. Prostorni plan područja posebnih obilježja Višenamjenskog kanala Dunav-Sava (VKDS).
2. Detaljni plan uređenja gospodarske zone "Blace" u Rokovcima."

Članak 44.

Točka (264.), mijenja se i glasi:

"Granica obuhvata Urbanističkog plana uređenja naselja Andrijaševci utvrđena je granicom građevinskog područja naselja Andrijaševci i prikazana je na kartografskim prikazima br. "3B." i "4A."

Članak 45.

Točka (265.), mijenja se i glasi:

"Do izrade UPU-a naselja Andrijaševci način korištenja zemljišta i uvjeti gradnje utvrđivati će se sukladno ovim Odredbama."

Članak 46.

Točka (268.), mijenja se i glasi:

"Sve legalno izgrađene građevine koje se nalaze na površinama predviđenim PPUO za drugu namjenu ili su nakon utvrđivanja granica građevinskih područja ostale izvan građevinskih područja (npr. "salaši" ili "stanovi") mogu se rekonstruirati pod uvjetom da se vanjski gabariti ne povećavaju iznad vrijednosti propisanih ovim Planom.

Sve legalno izgrađene građevine i građevine koje su uključene u pravni sustav temeljem posebnog propisa mogu se rekonstruirati pod uvjetom da se vanjski gabariti ne povećavaju iznad vrijednosti propisanih ovim Planom.

Prilikom rekonstrukcije građevina iz stavka 2. ovog članka udaljenosti od susjednih međa se osigura odvodnja krovnih voda na vlastitu građevnu česticu.

Ako je izgrađenost građevne čestice (kig) na kojoj je izgrađena građevina iz stavka 2. ovog članka veća od dozvoljene, ista se prilikom gradnje novih građevina na toj čestici može zadržati ali se ne smije povećati."

Članak 47.

Točka (271.), mijenja se i glasi.

"Postojeće legalno izgrađene građevine (neovisno o namjeni) koje su izgrađene protivno uvjetima gradnje utvrđenim u PPUO mogu se rekonstruirati (dograditi, nadograditi ili promijeniti namjena) zadržavajući postojeće udaljenosti od međa i regulacijske linije te se može zadržati i postojeći koeficijent izgrađenosti iako je veći od dozvoljenog ovim Odredbama."

II. GRAFIČKI DIO

Kartografski prikazi koji su do sada bili na snazi, a označeni su rednim brojevima: "1.", "1A.", "2B.", "2C.", "3A.", "3B.", "4A.", "4B.", "4C." i "4D." u cijelosti se zamjenjuju novima kako slijedi:

broj kartografskog prikaza	KARTOGRAFSKI PRIKAZ	Mjerilo
1.	KORIŠTENJE I NAMJENA POVRŠINA	1:25.000
1A.	PROMET, POŠTA I ELEKTRONIČKE KOMUNIKACIJE	1:25.000
2B.	INFRASTRUKTURNI SUSTAVI Elektroenergetika	1:25.000
2C.	INFRASTRUKTURNI SUSTAVI Vodnogospodarstvo	1:25.000
3A.	UVJETI KORIŠTENJA	1:25.000
3B.	PLANSKE MJERE UREĐENJA I ZAŠTITE	1:25.000
4A.	GRAĐEVINSKO PODRUČJE NASELJA ANDRIJAŠEVCI SA IZDVOJENIM DIJELOM GRABARJE I GRAĐEVINSKO PODRUČJE NASELJA ROKOVCI	1: 5.000
4B.	IZDVOJENI DIO GRAĐEVINSKOG PODRUČJA NASELJA ROKOVCI-BOK	1: 5.000
4C.	IZDVOJENI DIO GRAĐEVINSKOG PODRUČJA NASELJA ROKOVCI-ROKOVAČKE ZIDINE	1: 5.000
4D.	IZDVOJENI DIJELOVI GRAĐEVINSKOG PODRUČJA NASELJA ANDRIJAŠEVCI UZ RIJEKU BOSUT	1: 5.000

Popis kartografskih prikaza:

Red. broj	broj kartografskog prikaza	KARTOGRAFSKI PRIKAZ	Mjerilo
1.	0.	PREGLEDNA KARTA IZMJENA I DOPUNA	1:25.000
2.	1.	KORIŠTENJE I NAMJENA POVRŠINA	1:25.000
3.	1A.	PROMET, POŠTA I ELEKTRONIČKE KOMUNIKACIJE	1:25.000
4.	2B.	INFRASTRUKTURNI SUSTAVI Elektroenergetika	1:25.000
5.	2C.	INFRASTRUKTURNI SUSTAVI Vodnogospodarstvo	1:25.000
6.	3A.	UVJETI KORIŠTENJA	1:25.000
7.	3B.	PLANSKE MJERE UREĐENJA I ZAŠTITE	1:25.000
8.	4A.	GRAĐEVINSKO PODRUČJE NASELJA ANDRIJAŠEVCI SA IZDVOJENIM DIJELOM GRABARJE I GRAĐEVINSKO PODRUČJE NASELJA ROKOVCI	1: 5.000
9.	4B.	IZDVOJENI DIO GRAĐEVINSKOG PODRUČJA NASELJA ROKOVCI-BOK	1: 5.000
10.	4C.	IZDVOJENI DIO GRAĐEVINSKOG PODRUČJA NASELJA ROKOVCI-ROKOVAČKE ZIDINE	1: 5.000
11.	4D.	IZDVOJENI DIJELOVI GRAĐEVINSKOG PODRUČJA NASELJA ANDRIJAŠEVCI UZ RIJEKU BOSUT	1: 5.000

III. IZMJENE I DOPUNE TEKSTUALNOG DIJELA PLANA I EVIDENCIJA POSTUPKA

A) OBRAZLOŽENJE IZMJENA I DOPUNA PROSTORNOG PLANA UREĐENJA OPĆINE ANDRIJAŠEVCI

1. OBRAZLOŽENJE IZMJENA I DOPUNA

Općina Andrijaševci donijela je dana 21.06.2016. godine Odluku o izradi III. Izmjena i dopuna Prostornog plana uređenja Općine (PPUO) Andrijaševci ("Službeni vjesnik" Vukovarsko-srijemske županije, broj 5/16).

III. Izmjene i dopune Prostornog plana uređenja Općine Andrijaševci obuhvaćaju Odredbe za provođenje, grafički i tekstualni dio Plana.

U odnosu na važeći PPUO Andrijaševci izmjene i dopune prikazane su na kartografskom prikazu "0. Pregledna karta izmjena i dopuna", a objašnjenja su u tekstu koji slijedi:

Izmjena i dopuna broj 1.

Ovom izmjenom redefinirati će se tekstualni i grafički dijelovi plana vezani za gospodarenje otpadom i uskladiti s novom regulativom. Donošenjem Zakona o održivom gospodarenju otpadom uspostavljena je obveza planiranja reciklažnog dvorišta u svim općinama s više od 1.500 stanovnika, kao i planiranje građevina za gospodarenje otpadom od lokalnog značaja.

Kako bi se jasno razdvojili pojmovi reciklažnog dvorišta i reciklažno dvorište građevinskog otpada, u kartografskim prikazima "1. Korištenje i namjena površina" te "4.A. Građevinsko područje naselja Andrijaševci" dopunjeni su postojeći crteži na način da je dodana oznaka reciklažnog dvorišta građevinskog otpada, a postojeća oznaka reciklažnog dvorišta sada predstavlja općinsko reciklažno dvorište.

Izmjene u tekstualnom dijelu Plana obuhvaćaju zamjenu postojećeg teksta pod naslovom: "3.9. POSTUPANJE S OTPADOM" potpuno novim tekstom. U Odredbama za provođenje zamijenjene su točke (243.) do (246.), novim odredbama.

Izmjena i dopuna broj 2.

Ova izmjena odnosi se na usklađivanje plana sa Zakonom o prostornom uređenju u dijelu koji se odnosi na određivanje izgrađenih, neizgrađenih i neuređenih dijelova građevinskih područja.

Izmjena i dopuna broj 3.

Ova izmjena odnosi se na korekciju namjena površina unutar građevinskih područja naselja i izdvojenih dijelova građevinskih područja naselja.

Izmjena i dopuna broj 3.a.

Unutar građevinskog područja naselja Andrijaševci na k.č.br. 275/2, 275/3 i 275/8 k.o. Andrijaševci odrediti će se javna i društvena namjena za gradnju doma za starije.

Izmjena i dopuna broj 3.b.

Unutar građevinskog područja naselja Rokovci na k.č.br. 893 k.o. Rokovci odrediti će se poslovna namjena za gradnju tržnice.

Izmjena i dopuna broj 3.c.

Unutar građevinskog područja naselja Rokovci na k.č.br. 420, 421, 423. i 426. k.o. Rokovci odrediti će se mješovita namjena-u funkciji javnih sadržaja na kojoj će biti moguća gradnja građevina javne i društvene namjene, površina javne namjene, javnih zelenih površina i građevina koje se grade na javnim površinama.

Izmjena i dopuna broj 4.

Ova izmjena odnosi se na proširenje građevinskih područja naselja Andrijaševci, Rokovci i izdvojenih dijelova građevinskog područja naselja Andrijaševci uz rijeku Bosut, te za istu površinu smanjenje građevinskog područja naselja Rokovci.

Izmjena i dopuna broj 5.

Ova izmjena se odnosi na označavanje lokacije zaštićenog graditeljskog sklopa u Rokovačkim Zidinama te stavljanja u funkciju kulturno turističke namjene.

Izmjena i dopuna broj 6.

Ova izmjena odnosi se na određivanje područja obuhvata kulturnog dobra-arheološko nalazište "Gradina-Goričica" u Andrijaševcima.

Izmjena i dopuna broj 7.

Ovom izmjenom omogućiti će se izgradnja visećih mostova preko rijeke Bosut.

U Odredbama za provođenje ugrađena je nova odredba koja omogućava izgradnju visećih mostova preko Bosuta u skladu s potrebama Općine i temeljem projektne dokumentacije, a na dionicama koje su izvan trase planiranog višenamjenskog kanala Dunav-Sava.

Izmjena i dopuna broj 8.

Ovom izmjenom na kartografskim prikazima ucrtava se važnija biciklistička staza na području Općine, a u Odredbama za provođenje definirani su uvjeti koji omogućavaju izgradnju biciklističkih staza i na drugim lokacijama kao i uvjeti za njihovo uređenje.

Izmjena i dopuna broj 9.

Ovom izmjenom korigirati će se Odredbe za provođenje kojima će se omogućiti izgradnja benzinskih stanica te autobusnih stajališta unutar i izvan građevinskih područja na prostoru Općine.

Izmjena i dopuna broj 10.

Ovom izmjenom korigirati će se Odredbe za provođenje kojima će se omogućiti rekonstrukcija mosta Rokovci-Andrijaševci te javnih i nerazvrstanih cesta i svih pripadajućih građevina.

Izmjena i dopuna broj 11.

Ovom izmjenom unutar prostora bivšeg prognaničkog naselja Blace ucrtati će se planirani ulični koridori koji su prikazani na kartografskom prikazu br. "4A."

Izmjena i dopuna broj 12.

Ovom izmjenom u Odredbama za provođenje ugrađena je odredba koja omogućava izgradnju plutajućih objekata u zoni 400,0 m uzvodno i nizvodno od mosta Rokovci-Andrijaševci, kao i uvjeti za njihovo postavljanje.

Izmjena i dopuna broj 13.

Ovom izmjenom u Odredbe za provođenje ugrađena je odredba koja ograničava izgradnju samostojećih antenskih stupova unutar građevinskog područja naselja, što znači da se samostojeći antenski stupovi mogu postavljati u zoni planiranoj za njihovu izgradnju ali izvan građevinskog područja.

Izmjena i dopuna broj 14.

Ovom izmjenom sukladno Odluci o izradi Izmjena i dopuna PPUO Andrijaševci te sukladno posebnim zahtjevima VVK Vinkovci, korigira se sustav odvodnje za naselja Općine Andrijaševci na način da se kao alternativno rješenje omogućava spajanje odvodnog sustava naselja Andrijaševci-Rokovci na odvodni sustav grada Vinkovaca i UPOV-"Jošine".

Stoga se korigira kartografski prikaz br. 2C. "Infrastrukturni sustavi, Vodnogospodarstvo" u dijelu Odvodnja otpadnih voda te tekstualni dio Plana-Poglavlje '3.8.3.2. Odvodnja otpadnih voda" i Odredbe za provođenje.

Izmjena i dopuna broj 15.

Usklađivanje PPUO Andrijaševci sa zahtjevima i prijedlozima javnopravnih tijela.

Temeljem zaprimljenih zahtjeva izvršene su sljedeće izmjene i dopuna:

- Hrvatska agencija za civilno zrakoplovstvo
 - na kartografskim prikazima i u tekstu zamijenjen je naziv "zračno pristanište" u "aerodrom",
- Hrvatske željeznice
 - u tekstu Plana ugrađen je novi tekst s nazivima i karakteristikama željezničke pruge za lokalni promet L209,
 - u Odredbama za provođenje ugrađen je predložena odredba za građenje u zaštitnom pružnom pojasu.

- HAKOM
 - na kartografskom prikazu unašena je lokacija postojećeg samostojećeg antenskog stupa u Andrijaševcima,
 - u Odredbama za provođenje unešene su nove odredbe temeljem naputaka HAKOM-a.
- Agencija za vodne putove
 - u Odredbama za provođenje ugrađeni su uvjeti za izgradnju plutajućih objekata i visećih mostova na rijeci Bosut, a na kartografskim prikazima naznačena je "zona za izgradnju plutajućih objekata".
- Uprava za ceste Vukovarsko-srijemske županije
 - u Odredbama za provođenje ugrađene su odredbe s uvjetima za izgradnju biciklističkih i pješačkih staza, te autobusnih stajališta.
- INA d.d.
 - Na osnovu dostavljenih podataka dopunjen je kartografski prikaz "3.B. Područje primjene posebnih mjera uređenja i zaštite" na način da su ucrtane lokacije triju bušotina-dva bunara i jedan pijezometar. U tekstualnom dijelu Plana, dopunjene su Odredbe za provođenje, točke (247.) i (248.).

Izmjena i dopuna broj 16.

Korekcija Odredbi za provođenje vezanih za:

- uvjete gradnje građevina proizvodnih, poslovnih i ugostiteljsko-turističkih djelatnosti unutar građevinskih područja,
- maksimalni broj uvjetnih grla unutar građevinskih područja te udaljenost građevina u funkciji poljoprivrede od međe i regulacijske linije,
- primjedbe pristigle u javnoj raspravi koje se odnose na uvjete gradnje građevina.

2. IZMJENE I DOPUNE TEKSTUALNOG DIJELA PLANA

Tekstualni dio PPUO Andrijaševci mijenja se i dopunjava na sljedeći način:

- U tekstu Plana se naziv željezničke pruge "II reda" i "II. reda (II.211)" zamjenjuje s novim nazivom koji glasi: "za lokalni promet L209".
- Na stranici 30., u poglavlju: "1.1.2. Prostorno razvojne i resursne značajke", u naslovu "1.1.2.6. Prometni infrastrukturni sustav", podnaslov "b) Željeznički promet" mijenja se i glasi:

"Unutar administrativnih granica Općine Andrijaševci prolazi željeznička pruga za lokalni promet L209 Vinkovci-Županja.

Duljina željezničke pruge na području Općine Andrijaševci iznosi 8 km i 240 m. Na pruzi L209 unutar administrativnih granica Općine Andrijaševci nalazi se kolodvor Andrijaševci u KM 10+322, stajalište Rokovci u Km 9+027 i šest željezničko cestovnih prijelaza.

Željezničko cestovni prijelazi na pruzi L209 unutar administrativnih granica Općine Andrijaševci i njihove tehničke karakteristike, naziv i kilometarski položaj prikazani su u tablici:

Redni broj	Oznaka pruge	Naziv pruge	Kilometarski položaj prijelaza na pruzi	Lokalni naziv prijelaza	Razvrstavanja ceste	Oznaka ceste	Grad ili općina	Postojeće osiguranje prijelaza
1.	Č209	Vinkovci-Županja	7+958		N.C.		Andrijaševci	Prometni znaci
2.	L209	Vinkovci-Županja	9+074	Rokovci	N.C.		Andrijaševci	Prometni znaci
3.	L209	Vinkovci-Županja	10+183	Andrijaševci	N.C.		Andrijaševci	Prometni znaci
4.	L209	Vinkovci-Županja	10+533	Andrijaševci I.	Ž.C.	Ž4166	Andrijaševci	Prometni znaci
5.	L209	Vinkovci-Županja	11+616	Andrijaševci II.	Ž.C.	Ž4170	Andrijaševci	Prometni znaci
6.	L209	Vinkovci-Županja	13+109		N.C.		Andrijaševci	Prometni znaci

- Na stranici 71., u poglavlju: "3. Plan prostornog uređenja", u podnaslovu: "3.2.1. Iskaz prostornih pokazatelja za namjenu površina", tablica broj 24., mijenja se i glasi:

"Tablica br. 24.

Red. broj	NAMJENA POVRŠINA	OZNAKA	UKUPNO (ha)	stan/ha	ha/stan
1.	GRAĐEVINSKA PODRUČJA (*) Ukupno		536,14	9,33	
1.1.	Građevinska područja naselja Ukupno	GP ₁	536,14		
	Izgrađeni dio GP		399,93		
1.2.	Građevinska područja gospodarskih zona van naselja Ukupno	GP ₃	-		
	Izgrađeni dio GP		-		
1.3.	Građevinska područja turističko-rekreacijskih i turističko-ugostiteljskih zona Ukupno	GP ₄	-		
	Izgrađeni dio GP		-		
1.4.	Građevinska područja športsko-rekreacijskih zona Ukupno	GP ₅	-		
	Izgrađeni dio GP		-		
2.	IZGRAĐENE STRUKTURE VAN GRAĐEVINSKOG PODRUČJA Ukupno		32,12	155,66	
2.1.	Površine za iskorištavanje energetske sirovine	E ₁	_____		
2.2.	Površine za iskorištavanje geotermalne vode	E ₂	_____		
2.3.	Ostale površine za iskorištavanje mineralnih sirovina	E ₃	32,12 _____		
2.4.	Rekreacijsko područje	R	_____		
3.	POLJOPRIVREDNO TLO ISKLJUČIVO OSNOVNE NAMJENE-OBRAĐIVO Ukupno		2.493,03		0,50
3.1.	Osobito vrijedno obradivo tlo	P ₁	357,72		
3.2.	Vrijedno obradivo tlo	P ₂	2.113,26		
3.3.	Ostala obradiva tla	P ₃	22,05		
4.	ŠUME ISKLJUČIVO OSNOVNE NAMJENE Ukupno		745,14		0,15
4.1.	Gospodarske šume	Š ₁	743,18		

4.2.	Šume posebne namjene		Š ₃	1,96		
5.	OSTALO ŠUMSKO ZEMLJIŠTE ISKLJUČIVO OSNOVNE NAMJENE	Ukupno	ŠZ	20,45		0,04
6.	OSTALO POLJOPRIVREDNO TLO, ŠUME I ŠUMSKO ZEMLJIŠTE	Ukupno	PŠ			
7.	VODNE POVRŠINE	Ukupno	—	76,57		0,01
7.1.	Vodotoci			76,57		
7.2.	Jezera		—	-		
7.3.	Akumulacije		A	-		
7.4.	Retencije		—	-		
7.5.	Ribnjaci		—	-		
8.	OSTALE POVRŠINE	Ukupno	—	65,85		0,01
8.1.	Posebna namjena		N	-		
8.2.	Promet		—	65,85		
8.3.	Groblja		G	-		
8.4.	Deponija komunalnog otpada		OK	-		
8.5.	Sajmište		S	-		
9.	OPĆINA UKUPNO			3.969,47		0,79

Izvor podataka: ZPO-Osijek

Napomena: Površine navedene u tablici br. 24. utvrđene su mjerenjem na kartografskom prikazu br. 1. "Korištenje i namjena površina" u Mj. 1:25.000 izuzev prometnica koje su utvrđene na temelju orijentacijskih širina koridora.

U površine vodotoka uključeni su samo veći vodotoci koji su na karti "Korištenje i namjena površina" označeni površinom.

Ukupna površina Općine utvrđena mjerenjem na kartografskom prikazu razlikuje se od površine Općine dobivene iz Područnog ureda za Katastar od koje je veća za 7,65 ha."

- Na stranici 73., u poglavlju: "3. Plan prostornog uređenja", tekst ispod podnaslova: "3.2.1.2. Građevinska područja" mijenja se i glasi:

"Uzimajući u obzir ciljeve i obveze koje je postavio PPSVŠ i objektivno sagledavajući razvoj demografskih procesa i gospodarskih potencijala te druga obilježja i posebnosti svakog naselja pojedinačno planirane su granice građevinskih područja naselja Rokovci i naselja Andrijaševci.

Ukupna površina tako planiranih građevinskih područja naselja na području cijele Općine iznosi 536,14 ha."

Andrijaševci

Ukupna površina građevinsko područja naselja Andrijaševci je 280,80ha, a ukupna površina izgrađenog dijela građevinskog područja iznosi 201,14ha.

U ukupnu površinu građevinskog područja naselja Andrijaševci uračunata je i površina izdvojenih dijelova građevinskih područja naselja, a to su:

- Grabarje (površine 10,33 ha, od toga 8,83 ha je izgrađeni dio)
- uz rijeku Bosut (površine 4,48 ha i u cijelosti je izgrađeno)

Planirana gustoća naseljenosti za tako formirano građevinsko područje je 9,30 st/ha.

Rokovci

Ukupna površina građevinskog područja naselja Rokovci je 255,36 ha, a ukupna površina izgrađenog dijela građevinskog područja iznosi 198,79ha.

U ukupnu površinu građevinskog područja naselja Rokovci uračunata je i površina izdvojenih dijelova građevinskih područja naselja, a to su:

- Bok (površine 5,17 ha, a od toga 2,52 ha je izgrađeni dio)
- Rokovci Zidine (površine 41,35 ha, a od toga 21,77ha je izgrađeni dio).

Planirana gustoća naseljenosti za tako formirano građevinsko područje je 11,50 st/ha."

- Na stranici 96., u poglavlju "3.8. Razvoj infrastrukturnih sustava", tekst naslova: "3.8.3.2. Odvodnja otpadnih voda" mijenja se i glasi:

"Za naselja Andrijaševci i Rokovci planirano je formiranje zajedničkog sustava odvodnje. Odvodni sustav bi pokrivaio cjelokupno građevinsko područje oba naselja. Planirani tip sustava je reducirani mješoviti. Naime, u oba naselja se planira veći dio naselja pokriti mješovitim sustavom tj. istim odvodnim kanalom se evoluiraju i otpadne sanitarne vode i oborinske vode. U ostatku naselja planirani sustav odvodnje je razdjelnog tipa tj. sanitarne otpadne vode se prikupljaju ukopanim cijevnim kanalima dok se oborinske vode ne upuštaju u kanalizaciju nego odvođe površinski do melioracijskih kanala, cestovnih kanala ili do Bosuta. Zbog konfiguracije terena, u sustavu će biti potrebna vertikalna dizanja vode (crpne stanice). Lokacije CS su prikazane na kartografskom prikazu, no nisu obvezujuće i po potrebi ih je moguće izmještati i "vozati" po trasi pojedinih kanala. Povezivanje mjesnih sustava Andrijaševaca i Rokovaca planirano je na zapadnom dijelu, gdje se i jedini put prelazi tok rijeke Bosut uz trasu željezničkog mosta.

Lokacija uređaja za pročišćavanje je u neposrednoj blizini tog prijelaza, na lokalitetu "Borum" gdje je kao alternativno rješenje planirana izgradnja uređaja kapaciteta 7.500 ES. Alternativno se umjesto gradnje vlastitog uređaja za pročišćavanje naselja Rokovci-Andrijaševci, predlaže/omogućava spajanje ovog sustava odvodnje na uređaj za pročišćavanje grada Vinkovci. Također, alternativno, se omogućava spajanje i ostalih susjednih sustava odvodnje na sustav odvodnje Rokovci-Andrijaševci za što se u planu uctavaju kolektorski vodovi kao alternativno rješenje.

Izbjegličko naselje "Blace" sa svojim zasebnim uređajem za pročišćavanje otpadnih voda se zadržava, uz mogućnost spajanja na planirani sustav Rokovaca ako se pokaže potreba za tim.

Izdvojeno građevinsko područje Grabarje dio je odvodnog sustava Cerna/Šiškovci."

- Tekst na stranici 98., ispod poglavlja: "3.9. POSTUPANJE S OTPADOM" se mijenja i glasi:

"Donošenjem Zakona o održivom gospodarenju otpadom ("NN" 34/2013) redefinirane su obveze jedinicama lokalne samouprave u svezi s postupanjem s otpadom, pa je općina Andrijaševci dužna na svom području osigurati:

- javnu uslugu prikupljanja miješanog komunalnog otpada i biorazgradivog komunalnog otpada,
- odvojeno prikupljanje otpadnog papira, metala, stakla, plastike i tekstila te krupnog (glomaznog) otpada,
- sprječavanje odbacivanja otpada na način suprotan zakonu o održivom gospodarenju otpadom te uklanjanje tako odbačenog otpada,
- provedbu Plana gospodarenja otpadom Republike Hrvatske,
- donošenje i provedbu Plana gospodarenja otpadom Općine Andrijaševci,
- provođenje izobrazbno-informativne aktivnosti na svom područje te
- mogućnost provedbe akcija prikupljanja otpada.

U dokumentima prostornog uređenja Općine Andrijaševci obvezno je planirati lokacije građevina za gospodarenje otpadom od lokalnog značaja. Prema kategorizaciji vrsta građevina iz zakona, time su obuhvaćene sve građevine osim centra za gospodarenje otpadom, spalionica otpada, odlagališta opasnog otpada, ostalih odlagališta otpada te kazete za zbrinjavanje azbesta.

Slijedom navedenog, za područje Općine Andrijaševci planira se gradnja:

- općinskog reciklažnog dvorišta iz sustava odvojenog prikupljanja otpadnog papira, metala, stakla, plastike i tekstila te krupnog (glomaznog) otpada,
- općinskog reciklažnog dvorišta građevinskog otpada,
- ostalih građevina za gospodarenje otpadom lokalnog značaja.

Reciklažno dvorište je nadzirani ograđeni prostor namijenjen odvojenom prikupljanju i privremenom skladištenju manjih količina posebnih vrsta otpada. minimalna veličina mu je 500 m².

Reciklažno dvorište za građevni otpad je građevina namijenjena razvrstavanju, mehaničkoj obradi i privremenom skladištenju građevnog otpada. Minimalna veličina mu je 500 m².

Planirana je gradnja oba reciklažna dvorišta na dijelu kč.br. 30 k.o. Andrijaševci, u gospodarskoj zoni "Biljana".

Gradnja ostalih građevina za gospodarenje otpadom lokalnog značaja planirana je na površinama gospodarske namjene.

Posude/kontejneri za korisni otpad se postavljaju na određenim lokacijama. Tako postavljene posude/kontejneri za skupljanje otpadnog papira, ambalažnog stakla, PET i metalne ambalaže od pića i napitaka na jednoj lokaciji čine "reciklažni otok" često nazvan i "zeleni otok".

Detaljni razmještaj reciklažnih otoka nije potrebno definirati planerskom dokumentacijom nego zasebnim elaboratima.

Neuređena (divlja) odlagališta potrebno je sanirati. Postupci sanacije će se odrediti projektom sanacije. Nužno je spriječiti daljnje negativne utjecaje odloženog otpada na okoliš, a konačni cilj sanacije je učiniti prostor potpuno neopasnim po zrak, vode i tlo, te mu odrediti drugu namjenu.

Evidentirana su divlja odlagališta na lokacijama "Topolovica" i "Bok".

B) POPIS SEKTORSKIH DOKUMENATA I PROPISA KOJE JE BILO POTREBNO POŠTIVATI U IZRADI PLANA

- Zakon o prostornom uređenju (N.N., br. 153/13)
- Pravilnik o mjerama zaštite od elementarnih nepogoda i ratnih opasnosti u prostornom planiranju i uređenju prostora (N.N., br. 29/83, 36/85 i 42/86)
- Pravilnik o sadržaju, mjerilima kartografskih prikaza, obveznim prostornim pokazateljima i standardu elaborata prostornih planova (N.N., br. 106/98, 39/04, 45/04 i 163/04)
- Pravilnik o osiguranju pristupačnosti građevina osobama s invaliditetom i smanjenom pokretljivosti (N.N., br. 78/13)
- Zakon o zaštiti i očuvanju kulturnih dobara (N.N., br. 69/99, 151/03 i 157/03- ispravak, N.N., br. 87/09, 88/10, 61/11, 25/12, 136/12, 157/13, 152/14 i 98/15)
- Zakon o zaštiti prirode (N.N., br. 80/13)
- Uredba o ekološkoj mreži (N.N., br. 124/13 i 105/15)
- Pravilnik o prostornim standardima, normativima te urbanističko-tehničkim uvjetima za planiranje mreže športskih objekata (N.N., br. 38/91)
- Zakon o javnim cestama (N.N., br. 180/04 i 138/06)
- Zakon o sigurnosti prometa na cestama (N.N., br. 67/08, 48/10, 74/11, 80/13 i 158/13)
- Pravilnik o uvjetima za projektiranje i izgradnju priključka i prilazu na javnu cestu (N.N., br. 119/07)
- Zakona o elektroničkim komunikacijama (N.N., br. 73/08, 90/11, 133/12 i 80/13)
- Zakon o energiji (N.N., br. 120/12)
- Zakon o tržištu električne energije (N.N., br. 22/13)
- Podzakonski akt
Opći uvjeti isporuke električne energije (N.N., br. 8/91)
Opći uvjeti za opskrbu električnom energijom (N.N., br. 14/06)
- Pravilnik o tehničkim normativima za izgradnju nadzemnih elektroenergetskih vodova nazivnog napona od 1 kV do 400 kV ("Službeni list" 65/88.; N.N., br. 55/96 i 24/97)
- Zakon o zaštiti okoliša (N.N., br. 80/13)
- Uredba o procjeni utjecaja zahvata na okoliš (N.N., br. 64/08, 67/09)
- Zakon o zaštiti zraka (N.N., br. 130/11)
- Zakon o zaštiti od buke (N.N., br. 30/09, 55/13 i 153/13)
- Pravilnik o najvišim dopuštenim razinama buke u sredini u kojoj ljudi rade i borave (N.N., br. 145/04.)
- Pravilnik o uvjetima za vatrogasne pristupe (N.N., br. 35/94 i 142/03)
- Pravilnik o hidrantskoj mreži za gašenje požara (N.N., br. 8/06)
- Zakon o zaštiti od požara (N.N., br. 92/10)
- Zakon o tržištu plina (N.N., br. 40/07)
- Pravilnik o tehničkim uvjetima i normativima za siguran transport tekućih i plinovitih ugljikovodika magistralnim naftovodima i plinovodima te naftovodima i plinovodima za međunarodni transport ("Službeni list" SFRJ, br. 26/85. i N.N., br. 53/91)
- Zakon o vodama (N.N., br. 153/09, 63/11, 130/11 i 56/13)
- Odluka o utvrđivanju granica vodnih područja (N.N., br. 79/10)
- Pravilnik o utvrđivanju zona sanitarne zaštite izvorišta (N.N., br. 55/11 i 47/13)
- Državni plan za zaštitu voda (N.N., br. 8/99)
- Zakon o komunalnom gospodarstvu (N.N., br. 26/03, 82/04, i 110/04)
- Zakon o održivom gospodarenju otpadom (N.N., br. 94/13)
- Pravilnik o zaštitnim i sigurnosnim zonama vojnih objekata (N.N., br. 175/03)
- Pravilnik o kriterijima za određivanje gradova i naseljenih mjesta u kojima se moraju graditi skloništa i drugi objekti za zaštitu (N.N., br. 2/91)
- Pravilnik o prostornim standardima, normativima te urbanističko-tehničkim uvjetima za planiranje mreže športskih objekata (N.N., br. 38/91)
- Zakon o zaštiti od elementarnih nepogoda (N.N., br. 73/97)
- Pravilnik o tehničkim, gospodarskim i drugim uvjetima za uređenje sredstava melioracijske odvodnje, te osnovama za tehničko i gospodarsko održavanje sustava (N.N., br. 4/98)
- Uredba o klasifikaciji voda (N.N., br. 77/98)
- Uredba o opasnim tvarima u vodama (N.N., br. 78/98)

- Pravilnik o graničnim vrijednostima pokazatelja, opasnih i drugih tvari u otpadnim vodama (N.N., br. 40/99., 6/01 i 14/01)
- Pravilnik o zaštitnim mjerama i uvjetima za određivanje zona sanitarne zaštite izvorišta vode za piće (N.N., br. 22/86)-članak 43. i 214. ZV,
- Pravilnik o utvrđivanju zona sanitarne zaštite izvorišta (N.N., br. 66/11)
- Pravilnik o izradi Vodnogospodarske osnove Hrvatske (N.N., br. 120/03)
- Zakon o željeznici (N.N., br. 94/13)
- Zakon o civilnoj zaštiti (N.N., br. 82/15)
- Pravilnik o mjerama zaštite od elementarnih nepogoda i ratnih opasnosti u prostornom planiranju i uređivanju prostora (N.N., br. 29/83, 36/85 i 42/86)
- Pravilnik o tehničkim normativima za skloništa (N.N., br. 53/91)
- Pravilnik o postupku uzbunjivanja stanovništva (N.N., br. 47/06, 110/11 i 10/15)
- Pravilnik o metodologiji za izradu procjena Ugroženosti i planova zaštite i spašavanja (N.N., br. 30/14 i 67/14)
- Zakon o šumama (N.N., br. 140/05, 82/06, 129/08 i 80/10)
- Zakon o lovstvu (N.N., br. 140/05 i 75/09)
- Zakon o poljoprivrednom zemljištu (N.N., br. 39/13)
- Pravilnik o izmjenama i dopunama Pravilnika o uvjetima i načinu izdavanja dozvole za obavljanje usluga željezničkog prijevoza i dozvole za upravljanje željezničkom infrastrukturom (N.N., br. 121/07 i 101/12)
- Pravilnik o željezničkoj infrastrukturi (N.N., br. 127/05)
- Pravilnik o izmjenama Pravilnika o željezničkoj infrastrukturi (N.N., br. 16/08)
- Pravilnik o uvjetima i načinu izdavanja dozvole za obavljanje usluga željezničkog prijevoza i dozvole za upravljanje željezničkom infrastrukturom (N.N., br. 127/05)
- Pravilnik o uvjetima i načinu izdavanja rješenja o sigurnosti za upravljanje željezničkom infrastrukturom (N.N., br. 127/05)
- Pravilnik o dopuni Pravilnika o uvjetima i načinu izdavanja rješenja o sigurnosti za upravljanje željezničkom infrastrukturom (N.N., br. 121/07)
- Pravilnik o uvjetima i načinu izdavanja rješenja o sigurnosti za obavljanje usluga željezničkog prijevoza (N.N., br. 127/05)
- Pravilnik o dopuni Pravilnika o uvjetima i načinu izdavanja rješenja o sigurnosti za obavljanje usluga željezničkog prijevoza (N.N., br. 121/07)
- Pravilnik o izmjenama Pravilnika o uvjetima i načinu izdavanja rješenja o sigurnosti za obavljanje usluga željezničkog prijevoza (N.N., br. 110/10)
- Pravilnik o dopuni Pravilnika o uvjetima i načinu izdavanja rješenja o sigurnosti za obavljanje usluga željezničkog prijevoza (N.N., br. 8/11)
- Odluka o razvrstavanju željezničkih pruga (N.N., br. 3/14)
- Zakon o sigurnosti i interoperabilnosti željezničkog sustava (N.N., 82/13 i 18/14)
- Pravilnik o općim uvjetima za građenje u zaštitnom pružnom pojasu (N.N., br. 93/10)

C) ZAHTJEVI IZ ČLANKA 90. ZAKONA O PROSTORNOM UREĐENJU

Nositelj izrade je prema članku 90. Zakona o prostornom uređenju zatražio zahtjeve od dvadeset i dva javnopravna tijela (njihov popis naveden je u članku 9. Odluke o izradi Plana).

Dvadeset javnopravnih tijela dostavilo je zahtjeve, a to su:

1. Ministarstvo zaštite okoliša i energetike, Zagreb
2. Ministarstvo kulture, Uprava za zaštitu kulturne baštine, Konzervatorski odjel u Vukovaru, Vukovar
3. Ministarstvo poljoprivrede, Zagreb
4. Ministarstvo poljoprivrede, Uprava šumarstva, lovstva i drvne industrije, Zagreb
5. MORH, Uprava za materijalne resurse, Sektor za nekretnine, graditeljstvo i zaštitu okoliša, Zagreb
6. Državna uprava za zaštitu i spašavanje, Područni ured za spašavanje Vukovar, Vukovar
7. MUP, PU Vukovarsko-srijemska
8. HAKOM, Zagreb
9. Hrvatske ceste d.o.o. za upravljanje, građenje i održavanje državnih cesta, Zagreb
10. Uprava za ceste, Vukovarsko-srijemske županije, Vinkovci
11. Plinara Istočne Slavonije d.o.o. Vinkovci
12. Vodovod grada Vukovara d.o.o., Vukovar
13. INA d.d., SD Istraživanje i proizvodnja nafte i plina
14. Hrvatske šume, UPŠ Vinkovci, Vinkovci
15. Agencija za vodne putove, Vukovar
16. Hrvatska agencija za civilno zrakoplovstvo, Zagreb
17. HŽ Infrastruktura, Zagreb
18. Hrvatski telekom d.d., Zagreb
19. HEP ODS d.o.o., Elektra Vinkovci, Vinkovci
20. INA d.d., SD Istraživanje i proizvodnja nafte i plina, Zagreb

Preslici zahtjeva priloženi su u nastavku:



REPUBLIKA HRVATSKA
MINISTARSTVO ZAŠTITE OKOLIŠA
I ENERGETIKE

10000 Zagreb, Radnička cesta 80,
 tel: +385 1/3717 111, fax: +385 1/4866 100

KLASA: 612-07/16-57/304

URBROJ: 517-07-2-2-16-2

Zagreb, 08. studeni 2016.

REPUBLIKA HRVATSKA
 ŽUPANIJA VUKOVARSKO-SRIJEMSKA
 2188-05 OPĆINA ANDRIJAŠEVCI

Priloga	14. 11. 2016
Klasifikacijski broj	350-02/16-01/04
Uredbeni broj	517-16-57

VUKOVARSKO-SRIJEMSKA ŽUPANIJA
OPĆINA ANDRIJAŠEVCI
 Vinkovačka ulica 6
 32 271 Rokovci

PREDMET: III. Izmjene i dopune Prostornog plana uređenja Općine Andrijaševci,
- zahtjevi, dostavljaju se

Ministarstvo zaštite okoliša i energetike zaprimilo je vaš poziv za dostavu zahtjeva (podataka, planskih smjernica i propisanih dokumenata) iz područja zaštite prirode u postupku donošenja III. Izmjene i dopune Prostornog plana uređenja Općine Andrijaševci, sukladno članku 90. Zakona o prostornom uređenju (Narodne novine, br. 153/13).

Uvidom u Upisnik zaštićenih područja utvrđeno je da unutar obuhvata predmetnog plana nema područja zaštićenih temeljem Zakona o zaštiti prirode (Narodne novine, broj 80/2013).

Sukladno Uredbi o ekološkoj mreži (Narodne novine, broj 124/2013, 105/2015) na području Općine Andrijaševci nalazi se područje ekološke mreže i to područje očuvanja značajna za vrste i stanišne tipove (POVS) Spačvanski bazen HR2001414 te područje očuvanja značajno za ptice (POP) Spačvanski bazen HR1000006.

Podaci o zaštićenim područjima, ekološkoj mreži i staništima dostupni su na web portalu Informacijskog sustava zaštite prirode (<http://www.bioportal.hr/>), gdje je javnosti omogućen pristup ažurnim i verificiranim prostornim podacima, odnosno interaktivna web karta na kojoj se mogu pregledavati, analizirati i pretraživati sve prostorne podloge ISZP-a (staništa, vrste, zaštićena područja, ekološka mreža i dr.).

Za zahvate planirane ovim predmetnim planom koji mogu imati značajan negativan utjecaj na ciljeve očuvanja i cjelovitost područja ekološke mreže, sukladno članku 24. st. 2. Zakona o zaštiti prirode (Narodne novine, broj 80/2013) i Pravilniku o ocjeni prihvatljivosti za ekološku mrežu (Narodne novine, broj 164/2014), provodi se ocjena prihvatljivosti za ekološku mrežu.

Nakon uvida u dostavljenu Odluku o izradi III. Izmjena i dopuna Prostornog plana uređenja Općine Andrijaševci (KLASA: 350-02/16-01/04, URBROJ: 2188/02-03-16-1 od 21. lipnja 2016.), temeljem članka 21. Zakona o zaštiti prirode, Ministarstvo zaštite okoliša i energetike, utvrđuje sljedeće uvjete zaštite prirode:

- planiranje stambenih, gospodarskih, turističkih i ostalih zona, proširivanje postojećih građevinskih područja, planirati na način da njihova izgradnja ne uzrokuje gubitak rijetkih i ugroženih stanišnih tipova, te gubitak staništa strogo zaštićenih biljnih i životinjskih svojiti;
- uređenje postojećih i širenje građevinskih područja planirati na način da se očuvaju postojeće krajobrazne vrijednosti;



- pri odabiru lokacije za smještaj postrojenja za proizvodnju energije iz obnovljivih izvora uzeti u obzir prisutnost ugroženih i rijetkih stanišnih tipova, zaštićenih i/ili ugroženih vrsta flore i faune te elemente krajobraza;
- prilikom ozelenjivanja područja zahvata koristiti autohtone biljne vrste, a postojeće elemente autohtone flore sačuvati u najvećoj mogućoj mjeri te integrirati u krajobrazno uređenje;
- pri odabiru trase prometnih koridora voditi računa o prisutnosti ugroženih i rijetkih staništa i zaštićenih i/ili ugroženih vrsta flore i faune;
- očuvati područja prekrivena autohtonom vegetacijom, postojeće šumske površine, šumske čistine i šumske rubove;
- gospodarenje šumama provoditi sukladno načelima certifikacije šuma;
- postojeće šume zaštititi od prenamjene i krčenja;
- u gospodarenju šumama izbjegavati uporabu kemijskih sredstava za zaštitu bilja i bioloških kontrolnih sredstava;
- otpadne vode (sanitarne i oborinske vode sa prometnih i manipulativnih površina) zbrinuti vodonepropusnim razdjelnim sustavom odvodnje s potrebnim pročišćavanjem;
- očuvati vodena i močvarna staništa u što prirodnijem stanju, štiti područja prirodnih vodotoka kao ekološki vrijedna područja te spriječiti njihovo onečišćenje, a prema potrebi izvršiti revitalizaciju;
- izbjegavati regulaciju vodotoka, utvrđivanje obala, kanaliziranje i promjene vodnog režima.



Dostavlja se:

1. Naslovu
2. U spis predmeta, ovdje



REPUBLIKA HRVATSKA
MINISTARSTVO KULTURE

Uprava za zaštitu kulturne baštine
Konzervatorski odjel u Vukovaru
32000 Vukovar, Županijska 5, p.p. 4
Tel. 032/443-203 fax. 032/443-199

REPUBLIKA HRVATSKA	
ŽUPANIJA VUKOVARSKO-SRPSKA	
2188-05 OPĆINA ANDRIJAŠEVCI	
Primljeno:	26.10. 2016.
Klasifikacijska oznaka:	350-02/16-01/04
Unosni broj:	532-16-59

OPĆINA ANDRIJAŠEVCI
OPĆINSKI NAČELNIK
Vinkovačka ulica 6
32271 Rokovci

Klasa: 612-08/16-10/0425
Urbroj: 532-04-02-19/2-16-2
Vukovar, 25. 10. 2016.

Predmet: Andrijaševci, III. Izmjene i dopune Prostornog plana uređenja Općine (PPUO) Andrijaševci – zahtjevi, dostavljaju se

Sukladno članku 90. Zakona o prostornom uređenju ("NN" 153/13) ovi zahtjevi donose se temeljem čl. 56. Zakona o zaštiti i očuvanju kulturnih dobara ("NN" 69/99, 151/03, 157/03, 87/09, 88/10, 61/11, 25/12, 136/12, 157/13, 152/14, 98/15). Dostavljamo svoje zahtjeve u skladu s odredbama Odluke o izradi III. Izmjena i dopuna PPOU Andrijaševci:

- čl. 2. st. 5. Odluke o izradi: U tekstualni dio III. Izmjene i dopune PPOU Andrijaševci potrebno je unijeti sljedeći tekst:
Moguće je korištenje sklopa Rokovačkih zidina za kulturno-turističku namjenu pod sljedećim uvjetima: Budući da nije poznat točan prostorni obuhvat nekadašnjeg sklopa crkve sa samostanom, od kojih su pogodni za prezentaciju jedino ostaci crkve, prije planiranja cjelovitog trajnog uređenja prostora potrebno je:
 - o dokumentirati postojeće stanje ostataka crkve detaljnim arhitektonskim snimkom postojećeg stanja
 - o izvesti povijesna te terenska arheološka i konzervatorsko-restauratorska istraživanja s ciljem utvrđivanja položaja i svojstava nekadašnjeg samostana i cijelog sklopa, uz izradu konzervatorsko-restauratorske studije. Studija treba sadržavati prijedlog prezentacije.
- Ovisno o rezultatima arheoloških i konzervatorsko-restauratorske istraživanja moguće je pristupiti planiranju uređenja i prezentacije Rokovačkih zidina i okolnog prostora:
 - o pravno regulirati eventualnu izmjenu prostornog obuhvata zaštićenog područja
 - o definirati namjenu i projektni zadatak
 - o provesti pozivni ili javni urbanističko-arhitektonski natječaj
 - o izraditi idejni, glavni i izvedbeni projekt
- Do ispunjenja gore navedenih uvjeta za cjelovito i trajno uređenje, prostor Rokovačkih zidina potrebno je održavati i urediti prema sljedećim uvjetima:
 - o provoditi propisane mjere zaštite arheološkog nalazišta i nepokretnog kulturnog dobra utvrđenje rješenjima o zaštiti (za sve zahvate ishoditi posebne uvjete i prethodno odobrenje Konzervatorskog odjela)
 - o redovno krčiti raslinje unutar i oko ostataka crkve
 - o privremeno uređenje prostora s ciljem dostupnosti kulturnog dobra za kulturno-turističku namjenu (održavanje postojećih pristupnih putova i staza bez asfalta, postavljanje informativnih oznaka i panoa, klupa i koševa, solarne rasvjete i sl.)
 - o provesti nužne potrebne mjere konzerviranja ostataka crkve radi sprječavanja daljnjeg propadanja

- o ne dopušta se izvođenje čvrstih zidanih, betonskih i asfaltnih konstrukcija.
 - o U grafičkom dijelu III: Izmjene i dopune PPUO Andrijaševci potrebno je kao zonu na koju se odnose naprijed navedene mjere definirati površinu određenu Rješenjem o preventivnoj zaštiti arheološkog nalazišta Rokovačka zidina.
- čl. 6. Odluke o izradi: U grafičkom dijelu III. Izmjene i dopune PPUO Andrijaševci područje obuhvata arheološkog nalazišta Gradina – Goričica mora obuhvatiti područje utvrđeno rješenjem o zaštiti.
- čl. 15. Odluke o izradi: U tekstualni dio III. Izmjene i dopune PPUO Andrijaševci potrebno je unijeti sljedeći tekst:
- Na području Općine Andrijaševci nalazi se više evidentiranih građevina ruralne stambene arhitekture (Vinkovačka, Bosutska, Radićeva ulica u Rokovcima te Gupčeva u Andrijaševcima), za koje predlažemo Općini Andrijaševci provođenje istraživanja, dokumentiranja i lokalnu zaštitu. Građevine tradicijske gradnje imaju povijesnu, kulturnu i ambijentalnu vrijednost te su dio kulturne baštine Općine Andrijaševci koju ne treba zanemariti. Preporučujemo da se inicijativom Općine zaštite neki od najvrjednijih tradicijskih sklopova (privatne kuće s okućnicama), sukladno Čl. 17. Zakona o zaštiti i očuvanju kulturnih dobara, (NN 69/99, 151/03, 157/03, 87/09, 88/10, 61/11, 25/12, 136/12, 157/13, 152/14 i 98/15) kao dobra od lokalnog značenja, kako bi se sačuvao ovaj segment tradicijske graditeljske baštine. Ovaj Odjel može doprinijeti njihovoj zaštiti procjenjivanjem najvrjednijih građevina, izradom valorizacije i dostavljanjem primjera obrasca odluke za proglašenje zaštićenim kulturnim dobrom od lokalnog značenja. Tradicijske građevine moguće je adaptirati i prilagoditi potrebama lokalne zajednice uz obavezu lokalne zajednice da kulturnom dobru od lokalnog značenja utvrdi način zaštite te brine o kulturnom dobru redovnim održavanjem. Način zaštite dobara od lokalnog značenja utvrdit će se uz prethodnu suglasnost ovog Odjela.

Pročelnica
Zdenka Predrijevac, dipl.inž.grad.



U privitku:
- rješenja o zaštiti kulturnih dobara

Dostaviti:
1. Naslovu
2. Dokumentacija, ovdje
3. Pismohrana, ovdje



REPUBLIKA HRVATSKA
 MINISTARSTVO KULTURE
 UPRAVA ZA ZAŠTITU KULTURNE BAŠTINE
 Klasa: UP-I^o-612-08/03-01-06/278
 Urbroj.: 532-10-1/8(JB)-03-2
 Zagreb, 18. srpnja 2003.

REPUBLIKA HRVATSKA
 MINISTARSTVO KULTURE
 Uprava za zaštitu kulturne i prirodne baštine
 Konzervatorski odjel: Osijek

Primljeno:		
Klasifikacijska oznaka:	Org. pod.	
Uredbeni broj:	Pril.	Vrij.
112-08/03-01/06	1	
112-104/15-04-35	1x	

Ministarstvo kulture na temelju članka 120., stavak 3 Zakona o zaštiti i očuvanju kulturnih dobara ("Narodne novine" broj 69/99) i članka 9. stavka 1. Pravilnika o Registru kulturnih dobara Republike Hrvatske ("Narodne novine" broj 37/01), donosi

R J E Š E N J E

1. Nakon provedenog ispitivanja i usklađivanja s odredbama Zakona o zaštiti i očuvanju kulturnih dobara utvrđuje se da je **Ruševine Opatije Poljana "Rokovačka zidina" na k.č. 313, k.o. Rokovci**, zaštićene kao spomenik kulture rješenjem Regionalnog zavoda za zaštitu spomenika kulture u Osijeku, br: UP IO-03-309/1-1969. od 01.11.1969. i upisana u Registar nepokretnih spomenika kulture Regionalnog zavoda za zaštitu spomenika kulture u Osijeku pod registarskim brojem ROS-137, imaju svojstvo kulturnog dobra.
2. Prostorne međe kulturnog dobra iz točke 1. izreke ovog rješenja određene su k.č. 313, k.o. Rokovci. Katastarski izvadak s ucrtanim prostornim međama sastavni je dio ovog rješenja.
3. Utvrđuje se sljedeći sustav mjera zaštite kulturnog dobra iz točke 1. ovog rješenja:
 - Zaštitni i drugi radovi na kulturnom dobru iz točke 1. i unutar prostornih međa iz točke 2. izreke ovog rješenja mogu se poduzeti samo uz prethodno odobrenje nadležnog tijela,
 - Vlasnik kao i drugi imatelj kulturnog dobra dužan je provoditi sve mjere zaštite koje se odnose na održavanje predmetnog kulturnog dobra, a koje odredi nadležno tijelo,
 - Predmetno kulturno dobro ili njegovi dijelovi mogu biti predmet kupoprodaje samo pod uvjetima iz članka 36.-40. Zakona o zaštiti i očuvanju kulturnih dobara.
4. Predmetno kulturno dobro s prostornim međama iz točke 2. izreke ovog rješenja upisati će se u Registar kulturnih dobara Republike Hrvatske - Listu zaštićenih kulturnih dobara.
5. Ovo će se rješenje dostaviti nadležnom katastru i sudu radi zabilježbe u zemljišnim knjigama.
6. Žalba ne odgađa izvršenje ovog rješenja.

O b r a z l o ž e n j e

Člankom 120. stavak 3. Zakona o zaštiti i očuvanju kulturnih dobara propisana je obveza Ministarstva kulture da ispita i uskladi s odredbama toga Zakona sva rješenja o registraciji spomenika kulture donesena prema propisima koji su važili do dana njegova stupanja na snagu.

U postupku ispitivanja rješenja o registraciji predmetnog kulturnog dobra utvrđeno je sljedeće :

Ruševine opatije Poljana pod nazivom Rokovačka zidina nalaze se zapadno od današnjeg sela Rokovci, nedaleko Vinkovaca, u blizini rijeke Bosut. Filip Korodjski podigao je opatiju Poljana 1415. godine u tada postojećem naselju. Danas su to ostaci jednobrodne crkve s polukružnim svetištem. Djelomično su sačuvani zidovi pronaosa, naosa i apside te u cijelosti trijumfalni luk. Građena je od kvalitetne opeke. Glavni ulaz imao je kameni gotički dovratnik. na južnoj strani bila su tri manja prozora, a na sjevernoj

zidnoj stijeni kasnogotički pobornu ulaz s okvirom od opeke. Jos pod kraj 19.st. vidjele su se na zidovima freske s prikazom likova. Ruševine se spominju pod nazivom rokovačka zidina.

Predmetnom kulturnom dobru, rješenjem citiranim u izreci ovog rješenja, utvrđeno je svojstvo spomenika kulture i određen upis u Registar nepokretnih spomenika kulture Regionalnog zavoda za zaštitu spomenika kulture u Osijeku koji je bio uspostavljen Zakonom o zaštiti spomenika kulture ("Narodne novine" broj 7/1967).

Nakon ispitivanja i usklađivanja rješenja citiranog u izreci ovog rješenja, a na osnovu iznesenih činjenica Stručno povjerenstvo za utvrđivanje svojstva kulturnog dobra, imenovano rješenjem Klasa: 612-08/02-01/234, Urbroj: 532-10-1/1-02-20 od 2. travnja 2002., na osnovu članka 5. Pravilnika o Registru kulturnih dobara Republike Hrvatske, na sjednici održanoj 18. srpnja 2003. utvrdilo je da **Ruševine Opatije Poljana «Rokovačka zidina» na k.č. 313, k.o. Rokovci**, upisan prethodno u Registar nepokretnih spomenika kulture Regionalnog zavoda za zaštitu spomenika kulture u Osijeku pod registarskim brojem ROS-137, ima svojstvo kulturnog dobra u smislu članka 7. Zakona o zaštiti i očuvanju kulturnih dobara te se sukladno članku 12. stavak 4., a u svezi s člankom 120. stavak 1. istog Zakona određuje upis u Registar kulturnih dobara Republike Hrvatske – Listu zaštićenih kulturnih dobara.

U postupku usklađivanja citiranih rješenja s odredbama Zakona o zaštiti i očuvanju kulturnih dobara, sukladno odredbi članka 12. određene su prostorne međe kulturnog dobra (točka 2. izreke ovog rješenja) i sustav mjera njegove zaštite (točka 3. izreke ovog rješenja).

Sukladno članku 12. stavak 4. istoga Zakona, točkom 4. izreke ovog rješenja određuje se obveza upisa predmetnog kulturnog dobra u Registar kulturnih dobara Republike Hrvatske - Listu zaštićenih kulturnih dobara.

Sukladno odredbi članka 12. stavak 2. Zakona o zaštiti i očuvanju kulturnih dobara, točkom 5. izreke ovog rješenja, određuje se obveza dostavljanja rješenja nadležnom katastru i sudu radi zabilježbe u zemljišnim knjigama.

Sukladno članku 12. stavak 5. Zakona o zaštiti i očuvanju kulturnih dobara žalba protiv ovog rješenja ne zadržava njegovo izvršenje.

Iz navedenih razloga riješeno je kao u izreci.

Uputa o pravnom lijeku:

Protiv ovog rješenja može se izjaviti žalba ministru kulture u roku od 15 dana od dana primitka ovoga rješenja. Žalba se predaje ovom tijelu neposredno ili šalje poštom preporučeno, a može se izjaviti i u zapisnik. Na žalbu se sukladno članku 7. stavku 1. točka 19. Zakona o upravnim pritojbama ("Narodne novine" broj 8/96, 77/96, 131/97 i 68/98), ne plaća upravna pritojba.



Dostaviti :

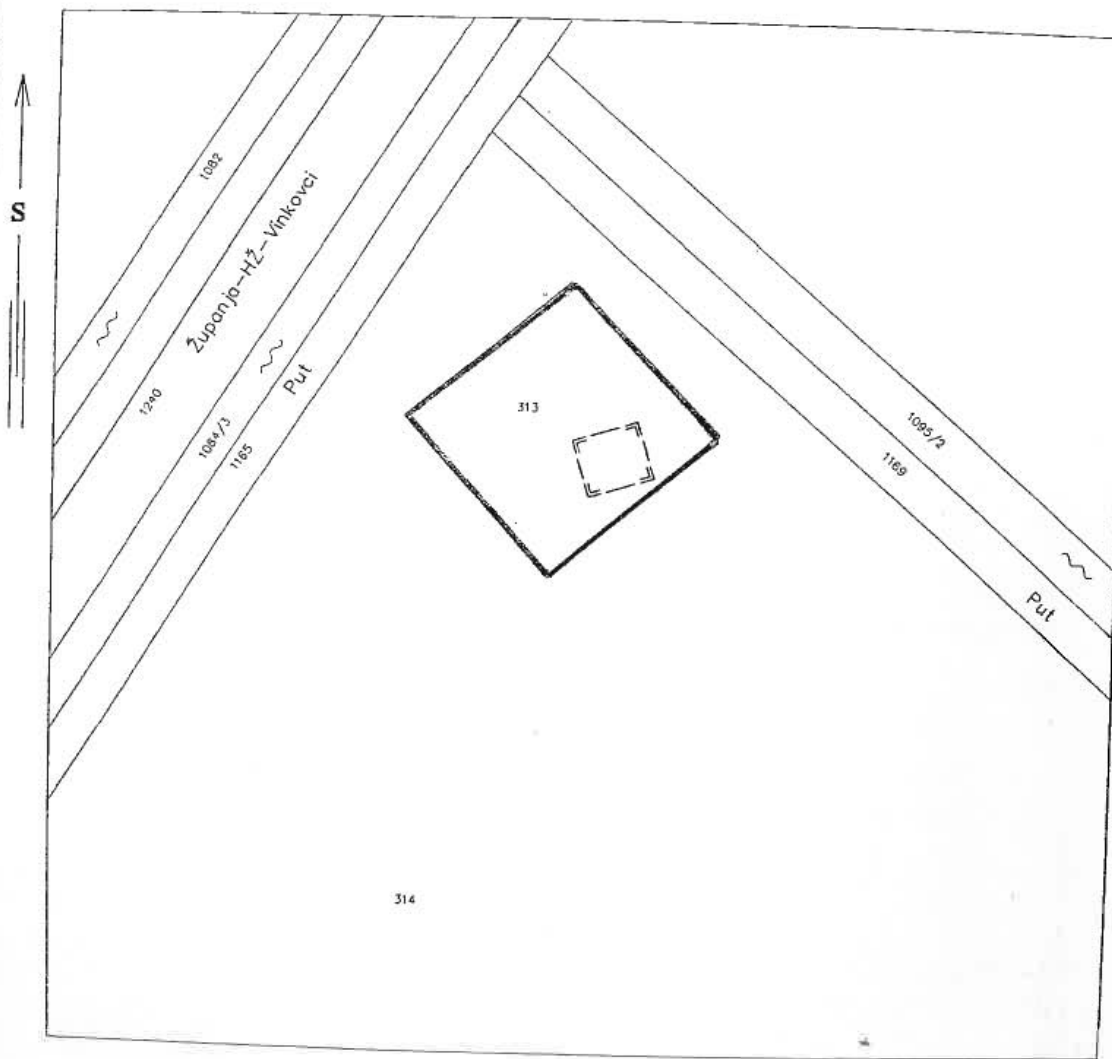
1. Općina Andrijaševci, Općinsko poglavarstvo, 32271 Andrijaševci
2. Državna geodetska uprava – Područni ured za katastar u Vukovaru, Ispostava u Vinkovcima, 32100 Vinkovci
3. Općinski sud u Vinkovcima – Zemljišno-knjižni odjel, 32100 Vinkovci
- ④ 4. Ministarstvo kulture, Uprava za zaštitu kulturne baštine
 - Konzervatorski odjel u Osijeku, Kuhačeva 27, 31000 Osijek
 - Registar kulturnih dobara Republike Hrvatske, ovdje

REPUBLIKA HRVATSKA
 DRŽAVNA GEODETSKA UPRAVA
 PODRUČNI URED ZA KATASTAR VUKOVAR
 ISPOSTAVA VINKOVCI

KATAST. OPĆINA: ROKOVCI
 BR. LISTA KAT. PLANA: 6

KLASA: 935-06/02-01/ 831
 URBROJ: 541-17-03/6-02-1

KOPIJA KATASTARSKOG PLANA
 ZA KATASTARSKU ČESTICU BROJ: 313
 MJERILO 1: 1000



U Vinkovcima, 17.05.2002

IZRADILA: Bernadica Komšić
 Izrađeno iz digitaliziranog katastarskog plana





REPUBLIKA HRVATSKA
MINISTARSTVO KULTURE

UPRAVA ZA ZAŠTITU KULTURNE BAŠTINE
KONZERVATORSKI ODJEL U VUKOVARU
32000 Vukovar, Županijska 5, p.p.4
Tel. 032/443-203 Fax. 032/443-199

Klasa: UP/I-612-08/16-05/0033
Urbroj: 532-04-02-19/I-16-1
Vukovar, 10. 02. 2016.

MINISTARSTVO KULTURE, KONZERVATORSKI ODJEL VUKOVARU, na temelju članka 10. u vezi s člankom 6. stavkom 1. točka 9. Zakona o zaštiti i očuvanju kulturnih dobara ("NN" 69/99, 151/03, 157/03, 87/09, 88/10, 61/11, 25/12, 136/12, 151/13, 157/13, 152/14, 98/15) rješavajući po službenoj dužnosti, donosi:

RJEŠENJE

1.
Stavlja se pod preventivnu zaštitu srednjovjekovno **arheološko nalazište "Rokovačka zidina" pokraj Rokovaca** do donošenja rješenja o utvrđivanju svojstva kulturnog dobra sukladno članku 12. Zakona o zaštiti i očuvanju kulturnih dobara, a najduže do 10. 02. 2022.

2.
Preventivna zaštita odnosi se na područje sljedećih katastarskih čestica – k.č.br. 313 (z.k.ul.123, 1057m²), dio k.č.br. 314 (z.k.ul. 1357, oko 8200m² od ukupno 351190m²): 50 m od ruba k.č.br. 313 k.o. Rokovci u smjeru jugoistoka, 50 m od ruba k.č.br. 313 k.o. Rokovci u smjeru sjeverozapada, u cijelosti od ruba k.č.br. 313 k.o. Rokovci do ruba k.č.br. 314. k.o. Rokovci u smjeru sjeverozapada, u cijelosti od ruba k.č.br. 313 k.o. Rokovci do ruba k.č.br. 314. k.o. Rokovci u smjeru sjeveroistoka.

Prostorne međe arheološkog nalazišta "Rokovačka zidina" prikazane su linijama na kartografskoj podlozi k.o. Rokovci M 1 : 2000. Prikaz prostornih međa na kartografskoj podlozi sastavni je dio ovog rješenja.

3.
Na zaštićeno područje arheološkog nalazišta "Rokovačka zidina" primjenjuje slijedeći sustav mjera zaštite;

- Na području arheološkog nalazišta koje je utvrđeno kao dobro iz točke 1. i unutar prostornih međa iz točke 2. izreke ovog rješenja, privremeno se obustavljaju svi zemljani radovi koji uključuju zadiranje u tlo na bilo kojoj dubini u svrhu poljoprivredne obrade zemljišta. PIK Vinkovci d.d., M. Gupca 130, Vinkovci za vrijeme trajanja privremene obustave zemljanih radova na površini određenoj ovim rješenjem obavezan je spriječiti rast samonikle vegetacije periodičnim košenjem ili drugim odgovarajućim zahvatom.
- Na području arheološkog nalazišta koje je utvrđeno kao dobro iz točke 1. i unutar prostornih međa iz točke 2. izreke ovog rješenja, bez prethodnog odobrenja nadležnog tijela, nisu dozvoljeni radovi koji bi mogli narušiti integritet arheološkog nalazišta.
- Na području arheološkog nalazišta koje je utvrđeno kao dobro iz točke 1. i unutar prostornih međa iz točke 2. izreke ovog rješenja zabranjuju se sve vrste nivelacije tla, odnosno izmjena topografskih karakteristika tla snižavanjem ili podizanjem razine tla, bez prethodnog odobrenja Konzervatorskog odjela u Vukovaru.
- Na području dobra iz točke 1. i unutar prostornih međa iz točke 2. izreke ovog rješenja sve intervencije u prostoru uvjetovane su prethodnim arheološkim i konzervatorskim istraživanjima u skladu s uvjetima, a svaki je mogući zahvat podređen rezultatima provedenih istraživanja

- Ovisno o nalazima i značenju otkrivenog, u daljnjem postupku, mogu se odrediti i zaštitna arheološka istraživanja te zatražiti izmjena projekta u svrhu zaštite nalaza ili njegove moguće prezentacije.
- Ako se na području arheološkog nalazišta nađu arheološki nalazi, nalaznik je dužan o tome obavijestiti nadležno tijelo i nadležni muzej, a predmete predati na čuvanje nadležnom muzeju.
- Istraživanje nalazišta i iskapanje nalaza dopušteno je samo uz prethodno odobrenje nadležnog tijela i uz uvjet da se svi nalazi nakon dovršenih istraživanja i iskapanja stručno konzerviraju, a pokretni nalazi predaju na čuvanje nadležnom muzeju.
- Vlasnik kao i drugi imatelj kulturnog dobra dužan je provoditi sve mjere zaštite koje se odnose na održavanje predmetnog kulturnog dobra, a koje odredi nadležno tijelo.
- Predmetno kulturno dobro ili njegovi dijelovi mogu biti predmet kupoprodaje samo pod uvjetima iz članka 36.- 40. Zakona o zaštiti i očuvanju kulturnih dobara.

4.

Na dobro iz točke 1. izreke ovoga rješenja primjenjuje se u potpunosti Zakon o zaštiti i očuvanju kulturnih dobara i svi propisi koji se odnose na kulturna dobra.

5.

Dobro iz točke 1. izreke ovoga rješenja upisuje se u Registar kulturnih dobara Republike Hrvatske, Listu preventivno zaštićenih dobara.

6.

Ovo će se rješenje dostaviti nadležnom katastru i sudu radi zabilježbe u zemljišnim knjigama

7.

Žalba ne odgađa izvršenje ovoga rješenja.

O b r a z l o ž e n j e

Arheološko nalazište "Rokovačka zidina" smješteno je između naselja Rokovci i Vinkovci, oko 3 km sjeveroistočno od središta naselja Rokovci i oko 5,5 km jugozapadno od središta naselja Vinkovci te 500 m južno od željezničkog mosta preko rijeke Bosut na pruzi Vinkovci – Županja. Ostaci Ruševine Poljana "Rokovačka zidina" zaštićeno su kulturno dobro upisano u Registar kulturnih dobara Republike Hrvatske, Listu zaštićenih kulturnih dobara pod br. Z-1163, a nalaze se na k.č.br. 313 k.o. Rokovci te su izuzeti od poljoprivredne obrade. U naravi predstavljaju ruševinu jednobrodne crkve s polukružnom apsidom. Uokolo k.č.br. 313. k.o. Rokovci nalazi se k.č.br. 314 k.o. Rokovci u naravi oranica u vlasništvu Republike Hrvatske koju kao korisnik dugogodišnjeg zakupa poljoprivrednog zemljišta u vlasništvu države na 50 godina obrađuje PIK Vinkovci d.d., M. Gupca 130, Vinkovci. Do sada su se prilikom poljoprivredne obrade k.č.br. 314 k.o. Rokovci uokolo Rokovačke zidine na površini oranica javljali samo ostaci usitnjene opeke koji su pripisivani opeci sa očuvanih ostataka arhitekture. Obilaskom terena utvrđeno je da se na površini oranica uslijed izoravanja na više mjesta uokolo k.č.br. 313. k.o. Rokovci pojavljuju ljudske kosti i željezni čavli što po prvi puta upućuje na postojanje grobova uokolo zaštićenog kulturnog dobra Rokovačka zidina. U povijesnim izvorima iz 1433. spominju se ostaci franjevačkog samostana u danas iščezlom naselju Hrapkovo čiji položaj odgovara širem prostoru uz desnu obalu Bosuta uz Rokovačku zidinu. Provjerom u PIK Vinkovci d.d. ovaj Odjel utvrdio je da je prilikom poljoprivredne obrade tla izvršeno rigolanje na dubinu od 50 – ak cm. S obzirom na to: da je poljoprivredna obrada po prvi puta zahvatila kulturne slojeve pri čemu su se pojavili ostaci ljudskih kosti – nedvojbeno grobovi; da su izorani grobovi već uništeni, a nije poznato je li riječ o jedinom sloju grobova, te da je na nekim mjestima koncentracija opeke i arhitektonskih ulomaka nešto veća nego ranije, što upućuje na mogućnost postojanja ostataka arhitekture ili negativna temelja ispod oranice, potrebno je provesti arheološka istraživanja kako bi se utvrdila točnost navoda iz povijesnih pisanih izvora o postojanju franjevačkog samostana te spriječilo daljnje propadanje ostataka baštine. Iz navedenih razloga potrebno je preventivno zaštititi nalazište u svrhu očuvanja preostale kulturne baštine koja se nalazi na tom mjestu.

Iz navedenih razloga riješeno je kao u izreci.

Sukladno članku 11. stavak 1. Zakona o zaštiti i očuvanju kulturnih dobara na predmetno kulturno dobro primjenjuje se citirani Zakon, kao i svi drugi propisi koji se odnose na kulturna dobra te je točkom 6. izreke rješenja određena obveza dostavljanja istog nadležnom katastru i sudu radi zabilježbe u zemljišnim knjigama.

Sukladno članku 11. stavak 2. istoga Zakona, točkom 5. izreke ovog rješenja, određena je obveza upisa predmetnog kulturnog dobra u Registar kulturnih dobara Republike Hrvatske – Listu preventivno zaštićenih dobara.

Sukladno članku 10. stavak 1. Zakona o zaštiti i očuvanju kulturnih dobara, rješenje o preventivnoj zaštiti može se donijeti bez prethodnog izjašnjavaanja stranke.

Sukladno članku 10. stavak 6. Zakona o zaštiti i očuvanju kulturnih dobara, žalba na rješenje o preventivnoj zaštiti ne odgađa izvršenje rješenja.

Uputa o pravnom lijeku:

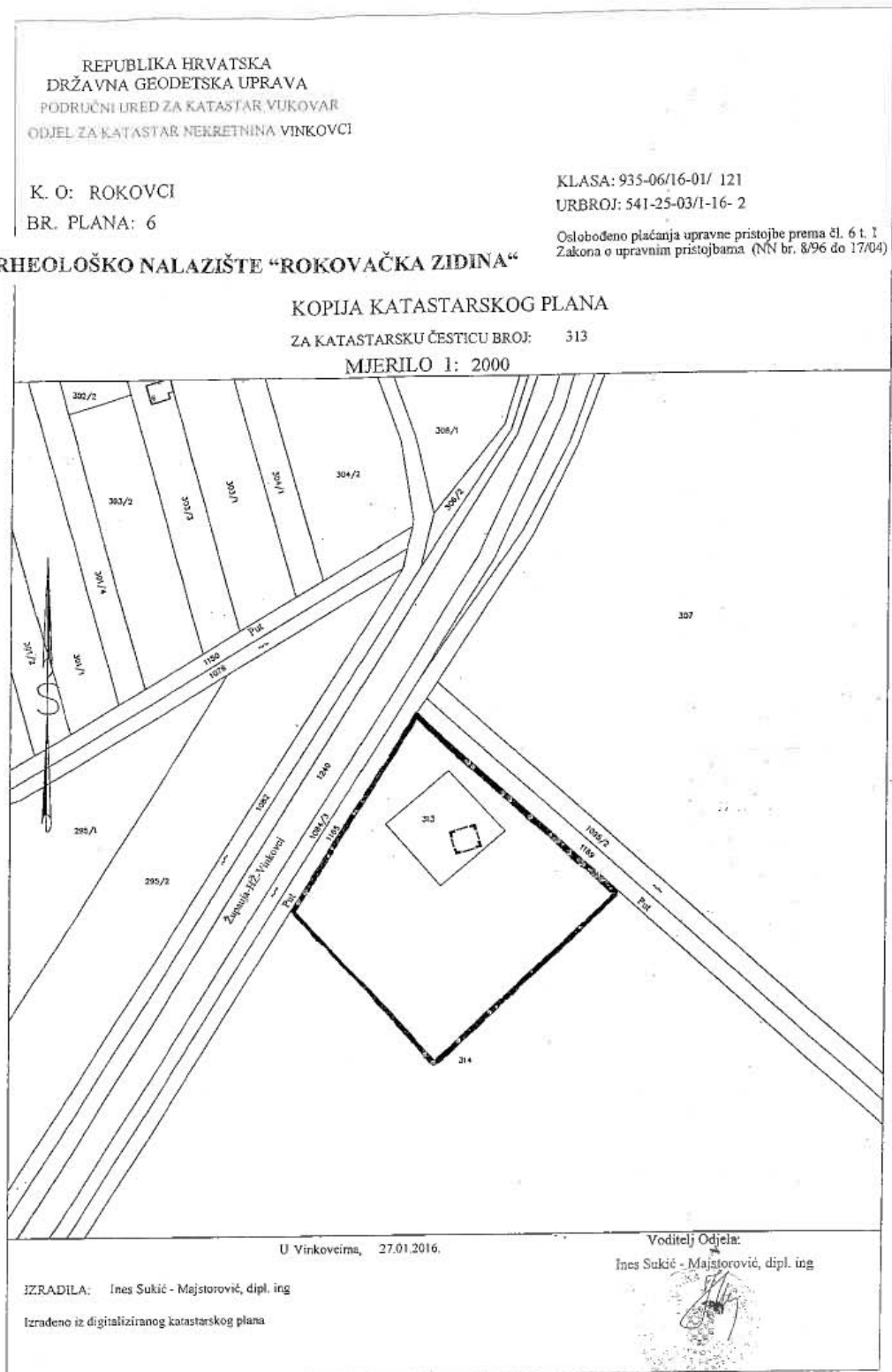
Protiv ovog rješenja može se izjaviti žalba Povjerenstvu za žalbe pri Ministarstvu kulture (čl. 78. st. 4. naprijed cit. Zakona) u roku 15 dana od dana primitka rješenja. Žalba se predaje ili šalje poštom Ministarstvu kulture, Konzervatorskom odjelu u Vukovaru, a oslobođena je od plaćanja upravne pristojbe.



Općinska načelnica
Zdravka Predrijevac, dipl.inž.grad.

Dostaviti:

1. Republika Hrvatska – dostaviti: Državni ured za upravljanje državnom imovinom – Dežmanova 10, 10000 Zagreb (s povratnicom)
2. PIK Vinkovci d.d., M. Gupca 130, 32100 Vinkovci (s povratnicom)
3. Vukovarsko – srijemska županija, Upravni odjel za prostorno uređenje gradnju i zaštitu okoliša, Županijska 9, 32000 Vukovar (s povratnicom)
4. Ministarstvo graditeljstva i prostornog uređenja, Ulica Republike Austrije 20, 10000 Zagreb (s povratnicom)
5. Gradski muzej Vinkovci, Trg bana J. Šokčevića 16, 32100 Vinkovci
6. Općina Andrijaševci, Vinkovačka 6, 32271 Rokovci
7. Državna geodetska uprava, Područni ured za katastar Vukovar, Ispostava Vinkovci, Glagoljaška 27, 32100 Vinkovci
8. Općinski sud Vinkovci, Zemljišno – knjižni odjel, Trg b. J. Šokčevića 7, 32100 Vinkovci
9. Ministarstvo kulture, Uprava za zaštitu kulturne baštine, Registar kulturnih dobara Republike Hrvatske Runjaninova 2, 10000 Zagreb
10. Dokumentacija, ovdje
11. Pismohrana, ovdje





REPUBLIKA HRVATSKA
MINISTARSTVO KULTURE

UPRAVA ZA ZAŠTITU KULTURNE BAŠTINE

Klasa: UP 1-612-08/13-06/0029

Urbroj: 532-04-01-04-11-13-1

Zagreb, 21. veljače 2013.

Ministarstvo kulture na temelju članka 12. stavka 1. Zakona o zaštiti i očuvanju kulturnih dobara („Narodne novine“, broj 69/94, 151/03, 157/03, 87/09, 88/10, 61/11 i 25/12) i članka 20. stavaka 1. i 2. Pravilnika o obliku, sadržaju i načinu vođenja Registra kulturnih dobara Republike Hrvatske („Narodne novine“, broj 89/11) donosi

RJEŠENJE

1. Utvrđuje se da Arheološko nalazište „Gradina – Goričica“ u Andrijaševcima ima svojstvo kulturnoga dobra.
2. Prostorne međe kulturnoga dobra iz točke 1. izreke ovoga Rješenja obuhvaćaju k. č. br. 1073/1 (zk. ul. 218, 8394 m²), 1074/1 (zk. ul. 1474, 4310 m²), 1074/2 (zk. ul. 245, 3597 m²), 1074/3 (zk. ul. 204, 2155 m²), 1075 (zk. ul. 779, 4010 m²), sve k. o. Andrijaševci.
Prostorne međe arheološkoga nalazišta „Gradina – Goričica“ prikazane su linijama na katastarskoj podlozi Državne geodetske uprave, Područnog ureda za katastar Vukovar, Ispostave Vinkovci, k. o. Andrijaševci, klasa: 935-06/12-01/940, urbroj: 541-22-3-02-6-12-2, od 6. 7. 2012., br. lista kat. plana 15, u M 1:2000. Prikaz prostornih međa na katastarskoj podlozi sastavni je dio ovoga Rješenja.
3. Na zaštićeno područje arheološkoga nalazišta „Gradina – Goričica“ primjenjuje se sljedeći sustav mjera zaštite:
 - na području arheološkoga nalazišta koje je utvrđeno kao kulturno dobro iz točke 1. i unutar prostornih međa iz točke 2. izreke ovoga Rješenja bez prethodnog odobrenja nadležnoga tijela nisu dopušteni radovi koji bi mogli narušiti integritet arheološkoga nalazišta;
 - na području kulturnoga dobra iz točke 1. i unutar prostornih međa iz točke 2. izreke ovoga Rješenja sve intervencije u prostoru uvjetovane su prethodnim arheološkim i konzervatorskim istraživanjima u skladu s uvjetima, a svaki je mogući zahvat podređen rezultatima provedenih istraživanja;
 - ovisno o nalazima i značenju otkrivenoga, u daljnjem postupku mogu se odrediti i zaštitna arheološka istraživanja te zatražiti izmjena projekta u svrhu zaštite nalaza ili njegove moguće prezentacije;
 - ako se prilikom dopuštenih radova eksploatacije područja arheološkoga nalazišta nađu ostatci građevina ili arheološki predmeti, nalaznik je dužan o tome obavijestiti nadležno tijelo i nadležni muzej, a predmete predati na čuvanje nadležnom muzeju;
 - istraživanje nalazišta i iskapanje nalaza dopušteno je samo uz prethodno odobrenje nadležnoga tijela i uz uvjet da se svi nalazi nakon dovršenih istraživanja i iskapanja stručno konzerviraju, a pokretni nalazi predaju na čuvanje nadležnom muzeju;
 - vlasnik kao i drugi imatelj kulturnoga dobra dužan je provoditi sve mjere zaštite koje se odnose na održavanje predmetnoga kulturnog dobra, a odredi ih nadležno tijelo;
 - područje arheološkoga nalazišta za koje je utvrđeno svojstvo kulturnoga dobra ili dijelovi toga područja mogu biti predmet kupoprodaje samo pod uvjetima iz članka 36. – 40. Zakona o zaštiti i očuvanju kulturnih dobara.
4. Predmetno kulturno dobro s prostornim međama iz točke 2. izreke ovoga Rješenja upisat će se u Registar kulturnih dobara Republike Hrvatske – Listu zaštićenih kulturnih dobara pod brojem Z-5904, a upis će se objaviti u „Narodnim novinama“.
5. Ovo će se Rješenje dostaviti nadležnom katastru i sudu radi zabilježbe u zemljišnim knjigama.
6. Žalba ne odgađa izvršenje ovoga Rješenja.

Obrazloženje

Arheološko nalazište „Gradina – Goričica“ smješteno je na jugoistočnome dijelu naselja Andrijaševaca, u Ulici Vladimira Nazora. Katastarski i topografski područje nosi naziv „Goričica“. Nalazište je smješteno neposredno uz lijevu obalu Bosuta, a topografski je riječ o uzvisini promjera približno 50 m relativne visine 1 – 1,5 m nad okolnim terenom. Prilikom terenskoga pregleda utvrđeno je da se radi o umjetnom uzvišenju koje pripada višeslojnom naselju tipa *tell*. Dugotrajnom intenzivnom poljoprivrednom obradom naglašeni topografski izgled nalazišta ublažen je zbog razvlačenja zemlje. Na površini nalazišta prikupljeni su prapovijesni nalazi koji pripadaju sopotskoj kulturi: ulomci keramike, kameni artefakti, životinjske kosti i ostatci kućnoga lijeva što upućuje na trajnije naseljavanje toga nalazišta. Osobito se ističe nalaz nakita od školjke *spondylus*, koja je vrlo rijedak nalaz ovoga razdoblja u kontinentalnome dijelu Hrvatske.

Arheološki nalazi s nalazišta „Gradina – Goričica“ potvrđuju postojanje prapovijesnog arheološkog nalazišta sopotske kulture. Nalazište je smješteno unutar građevinskoga područja naselja Andrijaševaca i nalazi se pod oranicama, voćnjacima i okućnicama te je ugroženo mogućim građevinskim radovima i intenzivnom poljoprivrednom obradom. Razmotrivši gore navedene činjenice, ovo nalazište može se vrednovati na temelju sljedećih svojstava: izvornosti, jer je riječ o primarnom obliku arheološkoga nalazišta, rijetkosti, jer je svako arheološko nalazište ostatak jedinstvenih i neponovljivih životnih i kulturno-povijesnih procesa, te starosti, jer je riječ o nalazištu koje je nastalo i trajalo u vrijeme neolitika (sopotska kultura). Nalazište „Gradina – Goričica“ ima znanstveno, kulturno i odgojno-obrazovno značenje jer dosadašnji arheološki nalazi potvrđuju postojanje znatnog arheološkog potencijala za buduće izučavanje i prezentaciju. Prapovijesno arheološko nalazište „Gradina – Goričica“ po svojim odlikama i značenju ima svojstva kulturnoga dobra te stoga zahtijeva zaštitu.

Na osnovi predložene dokumentacije i iznesenih činjenica Stručno povjerenstvo za utvrđivanje svojstva kulturnoga dobra, na sjednici održanoj 22. studenoga 2012., utvrdilo je da Arheološko nalazište „Gradina – Goričica“ u Andrijaševcima ima svojstvo kulturnoga dobra u smislu članka 7. Zakona o zaštiti i očuvanju kulturnih dobara te se, sukladno članku 12. stavku 4. istog Zakona, određuje njegov opis u Registar kulturnih dobara Republike Hrvatske – Listu zaštićenih kulturnih dobara (točka 4. izreke ovoga Rješenja).

Prostorne međe kulturnoga dobra (točka 2. izreke Rješenja), sustav mjera zaštite (točka 3. izreke Rješenja) i obveza dostave Rješenja nadležnom uredu za katastar i sudu radi zabilježbe u zemljišnim knjigama (točka 5. izreke Rješenja) određeni su sukladno članku 12. stavcima 2. i 4. Zakona o zaštiti i očuvanju kulturnih dobara.

Sukladno članku 12. stavku 5. Zakona o zaštiti i očuvanju kulturnih dobara, žalba ne odgađa izvršenje ovoga Rješenja.

Iz navedenih razloga riješeno je kao u izreci.

Uputa o pravnome lijeku:

Protiv ovoga Rješenja može se izjaviti žalba Povjerenstvu za žalbe pri Ministarstvu kulture u roku od 15 dana od njegova primitka. Žalba se predaje ovom tijelu neposredno ili šalje poštom preporučeno, a može se izjaviti i u zapisnik. Na žalbu se, sukladno članku 7. stavku 1. točki 19. Zakona o upravnim pritojbama („Narodne novine“, broj 8/96, 77/96, 95/97, 131/97, 68/98, 66/99, 145/99, 30/00, 116/00, 163/03, 17/04, 110/04, 141/04, 150/05, 153/05, 129/06, 117/07, 25/08, 60/08, 20/10, 69/10 i 126/11), ne plaća upravna pritojba.

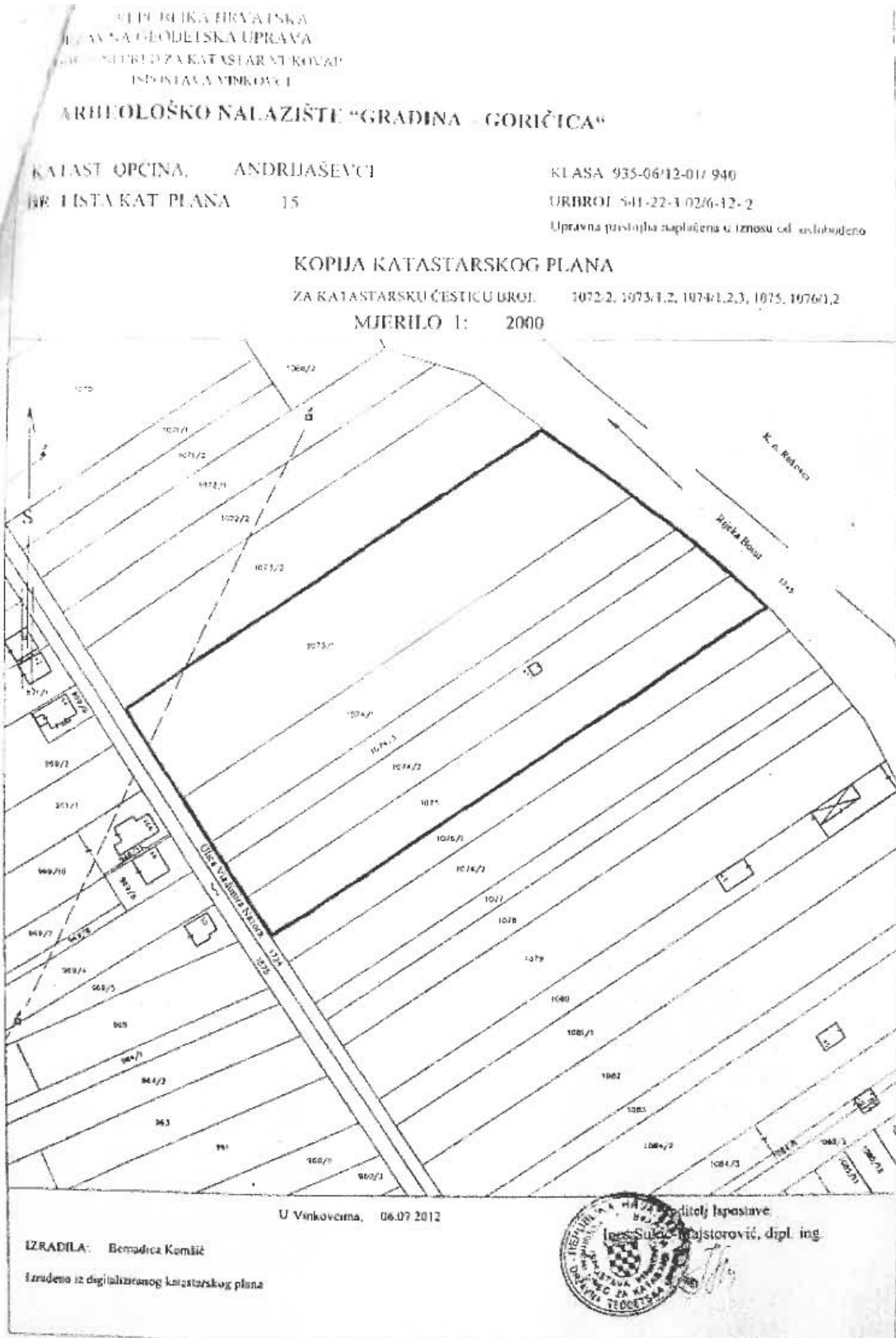
POMOĆNICA MINISTRICE



Sanja Šaban, dipl. ing. arh.

Dostaviti:

1. Davor Tustanovski, V. Nazora 29, 32 271 Andrijaševci (s povratnicom)
2. Ilija Smolčić, V. Nazora 6, 32 271 Andrijaševci (s povratnicom)
3. Ivica Buconjić, N. Tesle 27, 32 271 Andrijaševci (s povratnicom)
4. Franjka Jovičić, Ljeskovačka 13, 32 100 Vinkovci (s povratnicom)
5. Janja Tustanovski, V. Nazora 29, 32 271 Andrijaševci (s povratnicom)
6. Vukovarsko-srijemska županija, Upravni odjel za prostorno uređenje gradnju i zaštitu okoliša, Županijska 9, 32 000 Vukovar (s povratnicom)
7. Ministarstvo zaštite okoliša, prostornog uređenja i graditeljstva, Ulica Republike Austrije 20, 10 000 Zagreb
Državna geodetska uprava, Područni ured za katastar Vukovar, Ispostava Vinkovci, Glagoljaška 27, 32 100 Vinkovci (s povratnicom)
8. Općinski sud Vinkovci, Zemljišnoknjižni odjel, Trg b. J. Šokčevića 7, 32 100 Vinkovci (s povratnicom)
9. Ministarstvo kulture, Uprava za zaštitu kulturne baštine
 - Konzervatorski odjel u Vukovaru, Olajnica 19, 32 000 Vukovar
 - Registar kulturnih dobara Republike Hrvatske
 - Pismohrana, ovdje





REPUBLIKA HRVATSKA
MINISTARSTVO POLJOPRIVREDE

10000 Zagreb, Ul. grada Vukovara 78, P.P. 1034
Telefon: 61 06 111, Telefax: 61 09 201

KLASA: 350-02/16-01/649
URBROJ: 525-07/0375-16-2
Zagreb, 14. listopada 2016.



REPUBLIKA HRVATSKA
ŽUPANIJA VUKOVARSKO-SRIJEMSKA
2188-02-OPĆINA ANDRIJAŠEVCI

Prijava: 25.10.2016.		
Klasifikacijska oznaka: 350-02/16-01/04		
Ured: 525-16-36	Pril:	Vrij:

VUKOVARSKO-SRIJEMSKA ŽUPANIJA
OPĆINA ANDRIJAŠEVCI

**Predmet : III. Izmjene i dopune Prostornog plana uređenja Općine Andrijaševci
- planske smjernice i propisani dokumenti - dostavljaju se -**

Klasa : 350-02/16-01/04
Ur.broj : 2188/02-01-16-9
Rokovci, 10. listopada 2016. godine

Primljeno : 525 - Ministarstvo poljoprivrede: 13. listopada 2016. godine.

Imajući u vidu, Vaš dopis, dostavljamo Vam - planske smjernice i propisane dokumente, sukladno odredbama članka 90. Zakona o prostornom uređenju (" Narodne novine ", br. 153/2013.).

Zbog značaja poljoprivrednog zemljišta, za život čovjeka i činjenice, da je zemljište neobnovljivo, Ustav Republike Hrvatske odredio ga je kao dobro od interesa za Republiku, posebice ga štiti i njegovo se korištenje može odvijati pod uvjetima i na način propisan Zakonom o poljoprivrednom zemljištu.

Poljoprivredno zemljište je prvi i osnovni uvjet za poljoprivrednu proizvodnju, iz koje čovjek zadovoljava svoju primarnu potrebu za hranom, a preradom raznih poljoprivrednih proizvoda zadovoljava i niz drugih važnih životnih potreba (Zakon o poljoprivredi, Zakon o ekološkoj proizvodnji poljoprivrednih i prehrambenih proizvoda, Zakon o stočarstvu, Zakon o slatkovodnom ribarstvu, Zakon o morskom ribarstvu, Zakon o hrani i dr.).

Iako je Zakonom uređeno iskorištavanje i zaštita poljoprivrednog zemljišta, ipak je smanjenje njegove površine intenzivno, pa i zabrinjavajuće.

Vrlo važna činjenica, u svezi gubitka površine poljoprivrednog zemljišta, je ta, što je riječ o gubitku kvalitetnog obradivog poljoprivrednog zemljišta, a što je dobrim dijelom posljedica negospodarskog odnosa prema njemu, te izbjegavanje izgradnje na težim terenima i neplodnim zemljištima.



Pregledom dostavljene prostorne - planske dokumentacije, tijekom zadnjih godina, utvrđeno je, da se građevinska područja još uvijek proširuju na uređene komplekse obradivih poljoprivrednih površina (u vlasništvu Republike Hrvatske).

Osnovni bi cilj u budućnosti trebao biti - očuvanje, korištenje i uređenje poljoprivrednog zemljišta, prije svega za poljoprivrednu proizvodnju.

To se može postići jedino usklađivanjem svih interesa u prostoru u sklopu društvenih planova, posebice prostornih.

Imajući u vidu, da je korištenje prostora izvan građevinskog područja namijenjeno prioritetno, a dijelom isključivo, poljoprivredi, s težnjom očuvanja što većih i kontinuiranih površina i prirodnih režima - očuvanja ruralnog (seoskog) prostora, koji predstavlja izvor prirodnog (biološkog - okolišnog, poljoprivrednog) te društvenog (socijalnog - tradicijskog, kulturološkog, povijesnog) bogatstva, odnosno nasljeđa kojeg baštinimo još iz davnih vremena, a trebamo ga brižno održavati i svrsishodno koristiti čuvajući okoliš, kako bi ga skladno razvijali i kako bi bio na korist sadašnjim i budućim pokoljenjima, ovo Ministarstvo, ne podržava proširenje građevinskog područja na poljoprivredno zemljište P1 i P2 kategorije, osim u slučajevima propisanim u čl. 20. Zakona o poljoprivrednom zemljištu (" Narodne novine " , br. 39/2013. i 48/2015.).

Na temelju odredbi poglavlja IV. Promjena namjene poljoprivrednog zemljišta i naknada, Zakona o poljoprivrednom zemljištu („ Narodne novine “ , br. 39/2013. i 48/2015.) i Zakona o prostornom uređenju (" Narodne novine " , br. 153/2013.), te njihovih podzakonskih akata, a imajući pritom u vidu sadržaj, mjerila kartografskih prikaza prostornih planova gdje su obvezni brojevi i grafički prostorni pokazatelji s planskim znakovljem (Poljoprivredne površine ~ P1; P2; P3 i PŠ) ~ Agencija za poljoprivredno zemljište utvrđivati će vrednovanje (bonitiranje) poljoprivrednih zemljišta, samo u postupku izrade prostornih planova, ukoliko ima bitnih promjena u odnosu na postojeće stanje, odnosno pokazatelje na jednom širem području.

Poslove zaštite, korištenja, raspolaganja, prometa i okrupnjavanja poljoprivrednog zemljišta obavlja Agencija kao specijalizirana javna ustanova na temelju odredbi članka 26. i članka 56. Zakona o poljoprivrednom zemljištu (" Narodne novine " , br. 39/2013. i 48/2015.).

Ministarstvo poljoprivrede, temeljem članka 17. stavka 1. Zakona o poljoprivrednom zemljištu (" Narodne novine " , br. 39/2013. i 48/2015.) na prijedlog prostornih planova županije i Grada Zagreba, prostornih planova područja posebnih obilježja, te prostornih planova uređenja općina i grada - daje mišljenje, odnosno suglasnost, te shodno tome - dužni ste - između ostalog - dostaviti ovom Ministarstvu:

1. Kartografske prikaze - novog (prijedlog) građevinskog područja u odnosu na - postojeće - građevinsko područje sa dopunama tabelarnog prikaza tumačenja razlikovnih površina (smanjenje i povećanje) po naseljima i namjenama.



2. Dostaviti podatke - za ona poljoprivredna zemljišta na kojima se planira promjena namjene tog zemljišta (k.o., k.č. br., površina, kultura i vlasništvo - privatno / državno) odnosno - podaci iz katastra, te ih prikazati u tabličnom prikazu kako slijedi.

Tablica 1.

Pregled podataka o zemljištu koje je obuhvaćeno proširivanjem, odnosno smanjivanjem građevinskih područja

ASELJE	BROJ KATASTARKE ČESTICE / k.o.	POVRŠINA	KULTURA	VLASNIŠTVO <i>privatno / državno</i>	NAMJENA

MINISTAR

prof. dr. sc. Davor Romić

O tome obavijest:

1. Agencija za poljoprivredno zemljište,
Zagreb,
Ulica grada Vukovara 78,
2. Državni ured za upravljanje državnom imovinom,
Zagreb,
Dežmanova 10.



REPUBLIKA HRVATSKA
MINISTARSTVO POLJOPRIVREDE

10000 Zagreb, Planinska 2a

KLASA: 350-02/16-01/645
URBROJ: 525-11/1582-16-2
Zagreb, 25. listopada 2016.



REPUBLIKA HRVATSKA
ŽUPANIJA VUKOVARSKO-SRIJEMSKA
2188-05 OPĆINA ANDRIJAŠEVCI

Primljeno:	10. 11. 2016.
Ured državne uprave:	350-02/16-01/04
Ured općine:	525-16-49

VUKOVARSKO-SRIJEMSKA ŽUPANIJA
OPĆINA ANDRIJAŠEVCI
Općinski načelnik
Vinkovačka ulica 6, 32 271 Rokovci

PREDMET: Odluka o izradi III. Izmjena i dopuna PPUO Andrijaševci
- zahtjevi i smjernice, dostavljaju se

Veza: KLASA: 350-02/16-01/04
URBROJ: 2188/02-01-16-10
Rokovci, 10. listopada 2016.

U svezi gore navedenog predmeta ovo Ministarstvo daje planske smjernice kako slijedi:

Šume i šumska zemljišta dobra su od interesa za Republiku Hrvatsku i ispunjavaju gospodarsku, ekološku i društvenu funkciju te imaju znatan utjecaj na kakvoću života stoga je nužno održivo gospodarenje i racionalno korištenje šumskih resursa u suradnji sa svim zainteresiranim stranama (Hrvatske šume d.o.o. i dr.) te je od nacionalnog interesa da sve zainteresirane strane i korisnici zemljišta budu odgovarajuće zastupljeni za vrijeme trajanja procesa prostornog planiranja.

U izradi dokumenata prostornog uređenja koje donosi jedinica lokalne i područne (regionalne) samouprave sudjeluje i Ured državne uprave u županiji, odnosno upravno tijelo Grada Zagreba nadležno za poslove šumarstva. (Zakon o šumama „Narodne novine“, broj 140/05, 82/06, 129/08, 80/10, 124/10, 25/12, 68/12, 148/13 i 94/14.).

Prilikom izrade prostorno planske dokumentacije potrebno je pri planiranju građevinskog područja (građevinskog područja naselja, izdvojenog dijela građevinskog područja naselja i izdvojenog građevinskog područja izvan naselja) te planiranju gradnje izvan građevinskog područja uvažavati sljedeće smjernice:

1. Uvažiti relevantne podatke i preporuke nadležne Uprave šuma Podružnice, te napraviti **tablični prikaz površina šuma i šumskog zemljišta** koje se nalaze u obuhvatu ovih Izmjena i dopuna te iz kojeg će biti vidljivo smanjenje odnosno povećanje površina osnovne namjene – šuma i šumskog zemljišta planirano ovim Izmjenama i dopunama.



2. Dokumentom prostornog uređenja maksimalno štititi obraslo šumsko zemljište te zahvate planirati na neobraslom šumskom zemljištu i zemljištu obraslom početnim ili degradacijskim razvojnim stadijima šumskih sastojina.

3. Zahvate ne planirati u sastojinama gospodarskih jednodobnih šuma (uređajni razredi hrsta lužnjaka 140 godina, hrsta kitnjaka 120 godina, obične bukve 100 godina), sastojine koje su u fazi oplodne sječe, sastojine I i II dobnog razreda, sastojine u kojima je Osnovom ili Programom propisana sanacija ili konverzija.

Ukoliko se u gore navedenim sastojinama ipak planira, nastojati da se zahvati izvode u dijelovima površina navedenih sastojina koji su lošije kvalitete, slabijeg zdravstvenog stanja, smanjenog obrasta, sastojine lošijeg i smanjenog prirasta (manjeg od 2%), sastojine slabije drvene zalihe (manje od 300 m³/ha)

4. Prilikom planiranja zahvata izbjegavati usitnjavanje površina obraslih šumom na manje od 1000 m² u svrhu očuvanja stabilnosti i bioraznolikosti šumskog ekosustava.

5. U sastojinama zaštitnih šuma koje služe za zaštitu zemljišta, voda, naselja, objekata i druge imovine, dokumentom prostornog uređenja izbjegavati planiranje onih zahvata koji bi ugrozili njihovu zaštitnu ulogu.

6. Kod izrade prostorno planske dokumentacije, u cilju očuvanja stabilnosti šumskog ekosustava, nova eksploatacijska polja planirati vrednujući kriterije iz Uredbe o postupku i mjerilima za osnivanje prava služnosti na šumi i/ili šumskom zemljištu u vlasništvu Republike Hrvatske u svrhu eksploatacije mineralnih sirovina.

7. Pri prostornom planiranju izvršiti valorizaciju staništa divljih životinja kroz formirana lovišta na tom području na način da se infrastrukturnim i vodnogospodarskim sustavima ne ugrozi slobodna migracija divljači karakteristične za to područje, ne umanjiti bonitet lovišta smanjivanjem površina lovišta ispod 1000 ha na kontinentu, ili više od 20% površine lovišta ili lovno produktivne površine.

Gore navedene smjernice i upute temelje se na načelu održivog razvoja, potrajnog gospodarenja, očuvanja stabilnosti šumskog ekosustava, ekološke prihvatljivosti i socijalne odgovornosti te im je cilj pomoći u integralnom pristupu kod prostornog planiranja i racionalnog korištenja šuma i šumskog zemljišta.



U prilogu: Legislativa

DOSTAVITI:

1. Naslovu,
2. Pismohrana.

**Zakoni:**

- Zakon o šumama (NN 140/05, 82/06, 129/08, 80/10, 124/10, 25/12, 68/12, 148/13 i 94/14),
- Zakon o Hrvatskoj komori inženjera šumarstva i drvne tehnologije (NN 22/06)
- Zakon o šumskom reprodukcijском materijalu (NN 75/09, 61/11, 56/13 i 14/14)
- Zakon o priznavanju svojiti šumskog drveća i gmlja (NN 113/03 i 33/05)
- Zakon o lovstvu (NN 140/05, 75/09 i 14/14)

Uredbe:

- Uredba o načinu i kriterijima za davanje u zakup šumskog zemljišta u vlasništvu Republike Hrvatske (NN 76/14)
- Uredba o postupku i mjerilima za osnivanje služnosti u šumi ili na šumskom zemljištu u vlasništvu Republike Hrvatske u svrhu izgradnje vodovoda, kanalizacije, plinovoda, električnih vodova (NN 108/06)
- Uredba o postupku i mjerilima za osnivanje prava služnosti u šumi ili na šumskom zemljištu u vlasništvu Republike Hrvatske, u svrhu obavljanja turističke djelatnosti (NN 69/07)
- Uredba o osnivanju prava građenja na šumama i šumskom zemljištu u vlasništvu Republike Hrvatske (NN 61/16)

Pravilnici:

- Pravilnik o uređivanju šuma (NN 79/15)
- Pravilnik o čuvanju šuma (NN 28/15)
- Pravilnik o sadržaju i načinu provođenja nacionalne inventure šumskih resursa (NN 53/06 i 137/08)
- Pravilnik o doznaci stabala, obilježavanju drvnih sortimenata, popratnici i šumskom redu (NN 17/15)
- Pravilnik o Upisniku šumoposjednika (NN 137/14)
- Pravilnik o vrsti šumarskih radova, minimalnim uvjetima za njihovo izvođenje te radovima koje šumoposjednici mogu izvoditi samostalno (NN 16/15)
- Pravilnik o uvjetima i mjerilima za odobrenje opsega nužne doznake stabala u šumama šumoposjednika (NN 135/14)
- Pravilnik o postupku za ostvarivanje prava na sredstva iz naknade za korištenje općekorisnih funkcija šuma za izvršene radove u šumama šumoposjednika (NN 66/06 i 25/11)
- Pravilnik o načinu obračuna, obrascima i rokovima uplate naknade za korištenje općekorisnih funkcija šuma (NN 19/15)
- Pravilnik o utvrđivanju naknade za prenesena i ograničena prava na šumi i šumskom zemljištu (NN 72/16)
- Pravilnik o zaštiti šuma od požara (NN 33/14)
- Pravilnik o načinu motrenja oštećenosti šumskih ekosustava (NN 76/13)
- Pravilnik o načinu prikupljanja podataka, vođenju registra te uvjetima korištenja podataka o šumskim požarima (NN 75/13 i 150/14)
- Pravilnik o službenoj iskaznici i znački šumarskog inspektora (NN 1/06 i 17/07 142/12 i 15/15)
- Pravilnik o sadržaju i načinu polaganja stručnih ispita za ovlaštene inženjere šumarstva i drvne tehnologije (NN 74/07)
- Pravilnik o kvaliteti i deklaraciji za šumski reprodukcijски materijal (NN 68/13)
- Pravilnik o provenijencijama svojiti šumskog drveća (NN 147/11, 96/12, 115/14 i 114/15)
- Pravilnik o uvjetima za priznavanje jednakovaljanosti šumskog reprodukcijskog materijala i državama iz kojih se može uvoziti (NN 60/13 i 46/15)
- Pravilnik o zabrani stavljanja na tržište određenog šumskog reprodukcijskog materijala (NN 60/13)
- Pravilnik o načinu utvrđivanja kvalitete sjemena svojiti šumskog drveća (NN 147/11)
- Pravilnik o pregledu šumskog reprodukcijskog materijala koji se uvozi (NN 91/09)



- Popis šumskih svojti (NN 4/11)
- Pravilnik o načinu izrade i sadržaju Programa gospodarenja šumskim sjemenskim objektom u kategoriji "kvalificiran" ili "testiran" (NN 4/11)
- Pravilnik o uvjetima i načinu upisa u Upisnik dobavljača šumskog reprodukcijskog materijala (NN 4/11 i 58/11)
- Pravilnik o načinu rada i zadaćama Povjerenstva za šumski reprodukcijski materijal (NN 4/11 i 60/13)
- Pravilnik o obliku, sadržaju i načinu vođenja Registra šumskih sjemenskih objekata (NN 4/11)
- Pravilnik o provođenju ocjenjivanja potencijalnih šumskih sjemenskih objekata i stručnog nadzora (NN 4/11)
- Pravilnik o sadržaju, obliku i troškovima izdavanja glavne svjedodžbe (NN 4/11 i 42/11)
- Pravilnik o uvjetima i načinu upisa u upisnik dobavljača božićnih drvaca (NN 116/08 i 123/08)
- Pravilnik o postupku izdavanja informacijske isprave za šumski reprodukcijski materijal (NN 60/13)
- Pravilnik o izradi nacionalnog popisa šumskih sjemenskih objekata (NN 60/13)
- Uredba o postupku i mjerilima za osnivanje prava služnosti na šumi i/ili šumskom zemljištu u vlasništvu Republike Hrvatske u svrhu eksploatacije mineralnih sirovina (NN 133/07 i 9/11)
- Pravilnik o uvjetima i načinu upisa u Upisnik dobavljača šumskog reprodukcijskog materijala, NN 4/11, 58/11

Ostalo:

- Nacionalna šumarska politika i strategija, („Narodne novine“, broj 120/03)
- Ministarske konferencije o zaštiti šuma u Europi
- Agenda 21, UNCED i druge donijete konvencije i po svim međunarodnim propisima obvezujući akti




REPUBLIKA HRVATSKA
MINISTARSTVO OBRANE
ZAGREB

UPRAVA ZA MATERIJALNE RESURSE
SEKTOR ZA NEKRETNINE, GRADITELJSTVO
I ZAŠTITU OKOLIŠA
Služba za graditeljstvo i zaštitu okoliša

KLASA: 350-02/16-01/201
URBROJ: 512M3-020201-16-2

Zagreb, 26. listopada 2016.

VUKOVARSKO-SRIJEMSKA ŽUPANIJA
OPĆINA ANDRIJAŠEVCI
Općinski načelnik
32271 ROKOVCI-ANDRIJAŠEVCI



PREDMET: III. Izmjene i dopune PPUO Andrijaševci,
- očitovanje, dostavlja se

VEZA: Vaš akt KLASA: 350-02/16-01/04, URBROJ:2188/02-01-16-8
od 10. listopada 2016.

Aktom iz veze predmeta zatražena je dostava podataka, planskih smjernica i posebnih uvjeta od važnosti za obranu u svrhu izrade III. Izmjena i dopuna Prostornog plana uređenja Općine Andrijaševci.

Temeljem odredbi članka 92. Zakona o obrani („Narodne novine“ broj 73/13, 75/15 i 27/16) i Pravilnika o zaštitnim i sigurnosnim zonama oko vojnih lokacija i građevina („Narodne novine“ broj 122/15), obavještavamo vas da na području obuhvata III. Izmjena i dopuna Prostornog plana uređenja Općine Andrijaševci nema zona posebne namjene niti drugih zahtjeva vezano za zaštitu interesa obrane koje bi trebalo utvrditi u postupku izrade plana.

SZ

Anić

S poštovanjem,

VODITELJ SLUŽBE

Anić
Velimir Anić, dipl. ing. geod.

Dostaviti:
- naslovu
- pismohrana, ovdje



REPUBLIKA HRVATSKA
DRŽAVNA UPRAVA ZA ZAŠTITU I SPAŠAVANJE
PODRUČNI URED ZA ZAŠTITU I SPAŠAVANJE
VUKOVAR

KLASA: 350-02/16-01/10
URBROJ: 543-19-01-16-2
Vukovar, 14. listopada 2016. godine

Općina Andrijaševci
Općinski načelnik

**Predmet: III Izmjene i dopune PPUO Andrijaševci
-zahtjevi zaštite i spašavanja, dostavljaju se**

**Veza: vaša KLASA: 350-02/16-01/04, URBROJ: 2188/02-01-16-12
od 10. listopada 2016. godine**

U svezi Vašeg gore navedenog dopisa, dostavljamo slijedeće zahtjeve zaštite i spašavanja:

1. Ugraditi u III Izmjene i dopune PPUO Andrijaševci «Zahtjeve zaštite i spašavanja u dokumentima prostornog uređenja» (iz procjene ugroženosti, usvojena na općinskom vijeću 10.12.2014.), jer su isti sastavni dio prostornih planova (čl. 6. Stavak 3. Pravilnika o metodologiji za izradu procjena ugroženosti i planova zaštite i spašavanja, «NN» broj 30/14 i 67/14) i
2. III Izmjene i dopune PPUO Andrijaševci moraju biti usklađene s člancima: 3., 13., 20. - 28., 30., 32., 33. 36. i 38., Pravilnika o mjerama zaštite od elementarnih nepogoda i ratnih opasnosti u prostornom planiranju i uređivanju prostora («NN» broj 29/83, 36/085 i 42/86).

Propisi na kojima temeljimo naše „Zahtjeve“:

- a) Zakon o sustavu civilne zaštite («NN» broj 82/15),
- b) Pravilnik o metodologiji za izradu procjena ugroženosti i planova zaštite i spašavanja (NN» broj 30/14 i 67/14),
- c) Pravilnik o uzbunjivanju stanovništva («NN» broj 47/06, 110/11 i 10/15) i
- e) Pravilnik o mjerama zaštite od elementarnih nepogoda i ratnih opasnosti u prostornom planiranju i uređivanju prostora («NN» broj 29/83, 36/085 i 42/86).

S Poštovanjem,

Dostaviti:

1. Naslovu (elektroničkom poštom) i
2. Pismohrani, ovdje





REPUBLIKA HRVATSKA
 MINISTARSTVO UNUTARNJIH POSLOVA
 POLICIJSKA UPRAVA VUKOVARSKO-SRIJEMSKA
 Služba upravnih i inspeksijskih poslova
 Inspektorat unutarnjih poslova

REPUBLIKA HRVATSKA
 ŽUPANIJA VUKOVARSKO-SRIJEMSKA
 2188-05 OFCINA ANDRIJAŠEVCI

Primijeno:	20.10.2016.	
Klasifikacijska oznaka:	350-02/16-01/04	
Uredbeni broj:	511-16-33	Prih. Vrij.

Broj: 511-15-06/5-sl/12-2016 5/5
 Vinkovci, 17.10.2016. godine

REPUBLIKA HRVATSKA
 VUKOVARSKO-SRIJEMSKA ŽUPANIJA
 Općina Andrijaševci
 n/r Načelniku Damiru Dekanić, dipl.ing. šum.

PREDMET: III Izmjene i dopune Prostornog plana uređenja Općine (PPUO) Andrijaševci, smjernice iz područja zaštite požara, -dostavljaju se

veza Vaš znak: Klasa:350-02/16-01/04,
 Urbroj:2188/02-01-16-11 od
 10.10.2016. godine

Sukladno članku 23. st. 2. i st. 3. Zakona o zaštiti od požara (NN 92/10) u predmetu izrada i donošenje III Izmjene i dopune Prostornog plana uređenja Općine (PPUO) Andrijaševci, dostavljamo pregled i popis važećih propisa kojima se uređuje zaštita od požara i eksplozije u području prostornog uređenja i građenja.

1. Evakuacija i spašavanje ljudi, životinja i imovine:
 - Zakon o zaštiti od požara,
 - Zakon o eksplozivnim tvarima,
 - Zakon o zapaljivim tekućinama i plinovima,
 - Pravilnik o zapaljivim tekućinama,
 - Pravilnik o zaštiti od požara ugostiteljskih objekata,
 - Pravilnik o otpornosti na požar i drugim zahtjevima koje građevine moraju zadovoljiti u slučaju požara.
2. Sigurnosne udaljenosti između građevina ili njihovo požarno odjeljivanje:
 - Zakon o zaštiti od požara,
 - Zakon o eksplozivnim tvarima,
 - Zakon o zapaljivim tekućinama i plinovima,
 - Pravilnik o zapaljivim tekućinama,
 - Pravilnik o zaštiti od požara u skladištima,

1
 5955/16



- Pravilnik o otpornosti na požar i drugim zahtjevima koje građevine moraju zadovoljiti u slučaju požara,
3. Osiguranje pristupa i operativnih površina za vatrogasna vozila:
- Zakon o zaštiti od požara,
 - Pravilnik o uvjetima za vatrogasne pristupe,
 - Pravilnik o zapaljivim tekućinama,
 - Pravilnik o zaštiti od požara u skladištima,
 - Pravilnik o otpornosti na požar i drugim zahtjevima koje građevine moraju zadovoljiti u slučaju požara,
 - Procjena ugroženosti i Plan zaštite od požara Općine Andrijaševci,
4. Osiguranje dostatnih izvora vode za gašenje:
- Pravilnik o hidrantskoj mreži za gašenje požara,
 - Procjena ugroženosti i Plan zaštite od požara Općine Andrijaševci,

S poštovanjem,

Dostavljeno:

1. Općina Andrijaševci, Načelnik Rokovci, Vinkovačka 6.
2. Inspektorat – ovdje,
3. Pismohrana.

Voditelj inspektorata:

Mato Želj dipl.ing. kemije





KLASA: 350-05/16-01/363
URBROJ: 376-10/KČ-16-2 (HP)
Zagreb, 19. listopada 2016.

Republika Hrvatska
Vukovarsko - Srijemska županija
Općina Andrijaševci
Općinski načelnik
Vinkovačka 6
32271 Rokovci

Predmet: Općina Andrijaševci
III IZMJENE I DOPUNE PPU OPĆINE ANDRIJAŠEVCI
zahtjevi – smjernice za izradu

Veza: Vaš dopis KLASA: 350-02/16-01/04, URBROJ: 2188/02-01-16-14
od 10. listopada 2016.

Poštovani,

temeljem vašega zahtjeva obavještavamo vas da je prema odredbi čl. 3. Zakona o elektroničkim komunikacijama (NN br. 73/08, 90/11, 133/12, 80/13 i 71/14; dalje: ZEK), elektronička komunikacijska infrastruktura, obavljanje djelatnosti elektroničkih komunikacijskih mreža i usluga, prostorno planiranje, gradnja, održavanje, razvoj i korištenje elektroničkih komunikacijskih mreža, elektroničke komunikacijske infrastrukture i druge povezane opreme te upravljanje i uporaba radiofrekvencijskog spektra, adresnog i brojevnog prostora, kao prirodno ograničenih općih dobara, **od interesa su za Republiku Hrvatsku** i da se prema odredbi iz čl. 25. st. 2. ZEK-a **elektronička komunikacijska infrastruktura mora planirati u dokumentima prostornog uređenja**. Temeljem odredbi čl. 25. st. 3. ZEK-a, Hrvatska regulatorna agencija za mrežne djelatnosti (dalje: HAKOM) u postupku donošenja dokumenata prostornog uređenja donosi prethodno mišljenje kojim se potvrđuje da se dokumentom prostornog uređenja uređuje gradnja elektroničke komunikacijske infrastrukture i druge povezane opreme u skladu s pravilnicima ZEK-a i u skladu s mjerilima razvoja elektroničke komunikacijske infrastrukture i druge povezane opreme koja je propisana Uredbom Vlade Republike Hrvatske (Uredba o mjerilima razvoja elektroničke komunikacijske infrastrukture i druge povezane opreme, NN br. 131/12 i 92/15). Također, temeljem odredbi iz čl. 25. st. 9. ZEK-a, HAKOM **utvrđuje i izdaje zahtjeve i mišljenja** u postupku izrade i donošenja dokumenata prostornog uređenja.

Sukladno odredbama iz čl. 76. Zakona o prostornom uređenju (NN br. 153/13) prostorni plan općine određuje koridore infrastrukture značajne za grad, odnosno općinu, dakle određuje i koridore elektroničke komunikacijske infrastrukture. U skladu s prethodno navedenim zakonskim odredbama predmetni PPUO treba sadržavati **smjernice** za izgradnju nove i rekonstrukciju-širenje postojeće elektroničke komunikacijske infrastrukture kako slijedi:

Novu elektroničku komunikacijsku infrastrukturu za pružanje javnih komunikacijskih usluga **putem elektroničkih komunikacijskih vodova**, odrediti **planiranjem koridora** primjenjujući slijedeća načela:

- za gradove i naselja gradskog obilježja: podzemno u zoni pješačkih staza ili zelenih površina;

HRVATSKA REGULATORNA AGENCIJA ZA MREŽNE DJELATNOSTI
Roberta Frangeša Mihanovića 9, 10110 Zagreb / OIB: 87950783661 / Tel: (01) 7007 007, Fax: (01) 7007 070 / www.hakom.hr



- za ostala naselja: podzemno i/ili nadzemno u zoni pješačkih staza ili zelenih površina;
- za međunarodno, magistralno i međumjesno povezivanje: podzemno slijedeći koridore prometnica ili željezničkih pruga. Iznimno kada je to moguće, samo radi bitnog skraćivanja trasa, koridor se može planirati i izvan koridora prometnica ili željezničkih pruga vodeći računa o pravu vlasništva.
- Za **izgrađenu elektroničku komunikacijsku infrastrukturu** za pružanje javnih komunikacijskih usluga putem elektroničkih komunikacijskih vodova planirati **dogradnju, odnosno rekonstrukciju** te eventualno proširenje radi implementacije novih tehnologija i/ili kolokacija odnosno potreba novih operatera, **vodeći računa o pravu zajedničkog korištenja** od strane svih operatera.
- **Novu elektroničku komunikacijsku infrastrukturu** za pružanje komunikacijskih usluga **putem elektromagnetskih valova, bez korištenja vodova**, odrediti planiranjem postave **baznih stanica i njihovih antenskih sustava** na antenskim prihvataima na izgrađenim građevinama i rešetkastim i/ili jednocijevnim stupovima u gradovima, naseljima i izvan njih, **bez detaljnog definiranja (točkastog označavanja) lokacija** različito za:
 - gradove i gusto naseljena područja ili njihove dijelove i to posebno za brdovita i posebno za ravničasta područja;
 - ostala naselja i to posebno za brdovita i posebno za ravničasta područja;**vodeći računa o mogućnosti pokrivanja tih područja radijskim signalom** koji će se emitirati radijskim sustavima smještenim na te antenske prihvate (zgrade i/ili stupove) uz **načelo zajedničkog korištenja** od strane svih operatera-koncesionara, gdje god je to moguće.

Prostorni planovi **ne smiju sadržavati nazive tvrtki (operatera), uređaja i nazivlja** kojima bi se moglo narušiti pravo na ravnopravno tržišno natjecanje.

Podatke o postojećoj elektroničkoj komunikacijskoj infrastrukturi u zoni obuhvata plana kao i podatke o pokrivenosti područja radijskim signalom operatera pokretnih komunikacija, projektant-planer prikuplja od nadležnog ureda za katastar, operatera za pružanje elektroničkih komunikacijskih usluga uz uporabu radiofrekvencijskog spektra i operatera za pružanje elektroničkih komunikacijskih usluga putem elektroničkih komunikacijskih vodova. Popis u prilogu.

Prije prihvaćanja Konačnog prijedloga PPU-a, nositelj izrade dužan je pribaviti mišljenje HAKOM-a.

S poštovanjem,

HRVAJSKA REGULATORNA AGENCIJA
 ZA TAREŽNE DJELATNOSTI
 Roberta Frangeša Mihanovića 9
 6 ZAGREB
 M. Marić

Privitak (1)

1. Popis operatera

Dostaviti:

1. Naslovu preporučeno



**POPIS KONCESIONARA ZA PRUŽANJE ELEKTRONIČKIH KOMUNIKACIJSKIH
USLUGA UZ UPORABU RF SPEKTRA**

1.	TELE2 d.o.o.	Ul. grada Vukovara 269d	10000 Zagreb	01/ 6328 346 095/ 6328 346	Marijana Grubešić marijana.grubescic@tele2.com
2.	HRVATSKI TELEKOM d.d.	Roberta Frangeša Mihanovića 9	10000 Zagreb	01/ 4983 040 098 206 209	Ivo Milat ivo.milat@t.hr
3.	VIPnet d.o.o.	Vrtni put 1	10000 Zagreb	021/ 4691 810 091/ 469 1810	Damir Dijanić d.dijanic@vipnet.hr





**POPIS OPERATORA ZA PRUŽANJE ELEKTRONIČKIH KOMUNIKACIJSKIH USLUGA PUTEM ELEKTRONIČKIH
KOMUNIKACIJSKIH VODOVA**

1	HRVATSKI TELEKOM d.d. Regija 1	Kupska 2	10000 Zagreb	01/4918658	Marijana Tudman HT_polozaј.EK I@t.ht.hr
	HRVATSKI TELEKOM d.d. Regija 2	Vinkovačka 19	21000 Split	02/351803	Mirela Domazet HT_polozaј.EK I@t.ht.hr
	HRVATSKI TELEKOM d.d. Regija 3	Narodnog doma 2b	52000 Pazin	052/621477	Kostia Lukić HT_polozaј.EK I@t.ht.hr
	HRVATSKI TELEKOM d.d. Regija 4	K.A. Stepinca 8b	31000 Osijek	031/233124	Mladen Kuhar HT_polozaј.EK I@t.ht.hr
2	OT-OPTIMA TELEKOM d.d. Regija sjever	Bani 75a, Zagreb	10010 Zagreb	01/5554 559	Odsjek za upravljanje mrežnom infrastrukturom Web sučelje: https://eki-izjave.optinet.hr
3	VIPnet d.o.o.	Vrtni put 1, Zagreb	10000 Zagreb	01/4691 884	Odjel fiksne pristupne mreže infrastruktura@vipnet.hr


**HRVATSKE
CESTE**

 Hrvatske ceste d.o.o.
za upravljanje, građenje i održavanje državnih cesta

 adresa: Vončinina 3, 10000 Zagreb, Hrvatska
tel: +385 1 4722 555
e-mail: javnost@hrvatske-ceste.hr
website: www.hrvatske-ceste.hr

 Sektor za razvoj i strateško planiranje
Odjel za razvoj i planiranje
Klasa: 350-02/2016-1/246
Urbroj: 345-211/516-2016-2/DB
Zagreb, 25. 10. 2016. god.

 REPUBLIKA HRVATSKA
ŽUPANIJA VUKOVARSKO-SRIJEMSKA
2188-09 OPĆINA ANDRIJAŠEVCI

Prihvaćeno: 27.10.2016.	
Klasifikacija: 350-02/116-01/04	
Urednik: 345-16-42	Priloga: 1

 REPUBLIKA HRVATSKA
VUKOVARSKO - SRIJEMSKJE ŽUPANIJE
OPĆINA ANDRIJAŠEVCI
Općinski načelnik
32 271 ANDRIJAŠEVCI
**Predmet: III. Izmjene i dopune Prostornog plana uređenja Općine Andrijaševci
- podaci**

Vašim dopisom, klasa: 350-02/16-01/04, ur. broj: 2188/02-01-16-20 od 10. listopada 2016. godine, za potrebe izrade III. Izmjena i dopuna Prostornog plana uređenja Općine Andrijaševci zatražili ste podatke i dokumente iz našeg djelokruga rada.

U skladu s člankom 90. Zakona o prostornom uređenju („Narodne novine“ broj 153/13) i člankom 82. Zakona o cestama („Narodne novine“ broj 84/11, 22/13, 54/13, 148/13) Hrvatske ceste d.o.o. dužne su dati podatke, propise i dokumente za izradu prostorno-planske dokumentacije za područje cestovne infrastrukture državnog značenja.

Na području Općine Andrijaševci nema postojećih niti planiranih državnih cesta, te nemamo podataka za izradu PPU-a. Slijedom navedenog nije potrebno ishoditi suglasnost Hrvatskih cesta d.o.o. u postupku donošenja III. izmjena i dopuna Prostornog plana uređenja Općine Andrijaševci.

S poštovanjem,

Direktor Sektora:

Tomislav Cvetković, dipl. ing. građ.


 Na znanje:
-Pismohrana, ovdje

 Sud upisa: Trgovački sud u Zagrebu, MBS: 080391653, MB: 1554972, OIB: 55545787885, Upisani temeljni kapital: 147.384.800,00 kn
IBAN: HR67 2340009 1100231902 kod Privredne banke Zagreb d.d.
Uprava: Josip Škorić, direktor



UPRAVA ZA CESTE VUKOVARSKO-SRIJEMSKA ŽUPANIJE

VINKOVCI, Josipa Kozarca 10, Tel: 032/331-044, 331-007 Tel/Fax:032/332-454

www.zuc-vk.hr, E-mail:zupanijska-uprava-za-ceste@vk.htnet.hr

IBAN: HR4023400091110076239 MB: 1260626 OIB: 56828260771

KLASA: 350-02/16-01/13
URBROJ: 2188/1-06-03/2-16-2
VINKOVCI, 18. listopada 2016.g.

REPUBLIKA HRVATSKA
ŽUPANIJA VUKOVARSKO-SRIJEMSKA
2188-05 OPĆINA ANDRIJAŠEVCI

Primjeno:	20.10.2016.
Klasifikacijska oznaka:	350-02/16-01/04
Uradni broj:	2188/1-06-03-16-34

REPUBLIKA HRVATSKA
VUKOVARSKO-SRIJEMSKA ŽUPANIJA
Općina Andrijaševci
Vinkovačka 6
32271 Andrijaševci

Predmet: III. Izmjene i dopune Prostornog plana uređenja Općine Andrijaševci

Temeljem vašeg dopisa kojim nas pozivate da dostavimo zahtjeve za izradu III. Izmjena i dopuna PPU Općine Andrijaševci klasa: 350-02/16-01/04, ur.broj: 2188/02-01-16-21, zaprimljenog 13. listopada 2016. godine Uprava za ceste Vukovarsko-srijemske županije da je sljedeće smjernice:

1. Priklučke i prilaze na javnu cestu i parkinge uz javnu cestu planirati sukladno Pravilniku o uvjetima za projektiranje i izgradnju priključaka i prilaza na javnu cestu NN 95/14 i Normama za površinske čvorove .HRN U.C4.050 na način da se ne narušava postojeći režim prometovanja.
2. Planirati položaj novih instalacija izvan kolnika javne ceste.
3. U tekstualnom i grafičkom dijelu plana županijske i lokalne ceste moraju biti ucrtane sukladno odluci o razvrstanju javnih cesta u državne, županijske i lokalne ceste (NN 66/2015).
4. Biciklističku infrastrukturu uz javnu cestu planirati sukladno Pravilniku o biciklističkoj infrastrukturi (NN 28/16).
5. Pješačke staze uz javnu cestu planirati sukladno Pravilniku o osnovnim uvjetima kojima javne ceste izvan naselja i njihovi elementi moraju udovoljavati sa stajališta sigurnosti prometa (NN 110/01).
6. Položaj autobusnih stajališta planirati u skladu sa Pravilnikom o autobusnim stajalištima (NN 119/07).

S štovanjem,

Ravnatelj:
Željko Galić, dipl. pec.



PLINARA ISTOČNE SLAVONIJE d.o.o. Vinkovci

Ohridska 17, 32100 Vinkovci / Hrvatska / e-mail: pis@pis.com.hr / www.pis.com.hr
 Telefoni: direktor 032/304-335 · fax 032/304-338 · informacije 032/304-337 · hitne intervencije: 0800-304-336

U Vinkovcima, 07.11.2016. godine
 Urbroj: 1875/2016

REPUBLIKA HRVATSKA	
ŽUPANIJA VUKOVARSKO-SRIJEMSKA	
2188-05 OPĆINA ANDRIJAŠEVCI	
Datum: 14. 11. 2016.	
Klasa: 350-02/16-01/04	
Pril.	Vr.
371-16-50	

REPUBLIKA HRVATSKA
 VUKOVARSKO-SRIJEMSKA ŽUPANIJA
 Općina Andrijaševci
 Općinski načelnik
 Vinkovačka 6
 32 271 Rokovci-Andrijaševci

PREDMET: III. Izmjene i dopune Prostornog plana uređenja Općine Andrijaševci

Temeljem Vašeg zahtjeva: Klasa: 350-02/16-01/04; Urbroj: 2188/02-01-16-18 od 10.10.2016. godine i priložene odluke o izradi izmjena i dopuna Prostornog plana uređenja Općine Andrijaševci

Postojeće stanje plinopokrbe:

- Plinopokrbeni sustav općine Općine Andrijaševci sastoji se od:
 - Distributivna ST plinovodna mreža Andrijaševci-Cerna.
 - Lokalna ST plinovodna mreža općine Andrijaševci.
 - VT plinovod MRP Vinkovci-Rokovci-Privlaka.
- Mjesna plinovodna mreža izgrađena je unutar građevinskih područja u zelenom pojasu ulica po potrebi s obje strane ulica. Tlak plina u mjesnim plinovodima je 1-4 bara.

Za III. Izmjene i dopune Prostornog plana uređenja Općine Andrijaševci potrebno je:

- Predvidjeti izgradnju javne distribucijske plinske mreže do predmetnih lokacija ukoliko je nema i ukoliko se ukaže potreba.
- Za planirana proširenja potrebno je ostaviti koridore za izgradnju srednjetačne plinske mreže spajanjem na postojeću ST plinsku.
- U pojasu širokom 5 metara od osi krajnjih cjevovoda proteže se zaštitni zeleni pojas u kojem je zabranjeno saditi biljke čije korištenje raste dublje od 1 metar.
- Ukoliko se planirani plinovod bude postavljao ispod prometnice ili vodotoka potrebno je plinovod postaviti u zaštitnu cijev. Razmak komunalne infrastrukture mora iznositi minimalno u horizontalnom posmaku za VT plinovod 3m a za ST plinovod 1m te je potrebno ishoditi Posebne uvijete građenja.
- Omogućiti priključenje građevina na ulični ukopani razvod prirodnog plina podzemnim priključkom uz prilazne ceste.
- Redukcija tlaka plina sa 1-4 bara u plinskoj mreži na niski tlak 22-25 mbara ili 100 mbara za potrebe kućanstava i gospodarsku namjenu izvodi se uz primjenu pojedinačnih regulatora tlaka.
- Nazivni kapacitet razvodnog plinovoda potrebno je odrediti temeljem broja i vrste potrošača za konačnu izgrađenost objekata, te ishoditi Energetske uvijete za priključenje na distribucijski plinski sustav za svaki objekt posebno ili Posebne uvijete građenja u slučaju gradnje preko ili uz postojeći plinovod.
- Plinska mreža se po prostoru obuhvata Plana razvodi ukopanim cjevovodom u rovovima ispod nogostupa ili u zelenoj površini uz prometnice na dubini od najmanje 1,0 m (zeleno površina), odnosno 1,2 m (ispod prometnica).

U očekivanju daljnje suradnje, s poštovanjem

Izradio:

Marko Tadić dipl.ing.

Marko Tadić

Direktor:

Marija Ratkić dipl.ing.

Marija Ratkić

Žiro računi: ZABA IBAN: HR842360001101337537 - PBZ IBAN: HR7223400091100200578 - HPB IBAN: HR0923900011100326678
 CROATIA BANKA IBAN: HR2924850031100256119 / Temeljni kapital u iznosu od 8.521.000,00 kuna uplaćen je u cijelosti.
 Upisana u sudski registar trgovačkog suda u Osijeku pod brojem MBS: 030066352, OIB: 16423775522/ predsjednik uprave Ratkić Marija



Vinkovci, dana 25.10.2016.god.

2188-02-01-16-27
 VUKOVAČKO-SRIJEMSKA ŽUPANIJA
 Općina Andrijaševci
 Vinkovačka 6
 32 271 Rokovci

27.10.2016.

350-02/16-01/04

374-16-43

Naš znak : 1604/16

PREDMET : III izmjene i dopune Prostornog plana uređenja Općine Andrijaševci

Temeljem Vašeg dopisa od 13. listopada 2016. godine, Klasa 350-02/16-01/04, Ur.br. 2188/02-01-16-27, u svrhu dostave situacijskog plana vodovodne i kanalizacijske infrastrukture za područje općine Andrijaševci za potrebe izrade izmjena i dopuna prostornog plana Općine Andrijaševci, kao i uvidom u postojeće i planirano stanje na području Općine Andrijaševci u djelokrugu Vinkovačkog vodovoda i kanalizacije d.o.o., Vinkovci, možemo Vam odgovoriti sljedeće:

Na području Općine Andrijaševci, a pod nadzorom i upravljanjem Vinkovačkog vodovoda i kanalizacije:

A) postoji:

1. Regionalni vodoopskrbni sustav Istočne Slavonije
- dionica "Cerna-Vinkovci", DN 700 mm
2. Regionalni vodoopskrbni sustav Istočne Slavonije
- dionica "Andrijaševci-VS/CS Retkovci", DN 300 mm
3. Priključak naselja Općine Andrijaševci na RVSIS
4. Lokalna vodoopskrbna mreža sa građevinama na mreži
5. Postojeća kanalizacijska mreža u izgradnji – I faza - revidirani projekti kao nepotpuni razdjelni sustav (odvodni sustav razdjelnog tipa projektiran za odvodnju samo sanitarnih otpadnih voda iz domaćinstava)

B) planira se:

1. Nastavak izgradnje vodoopskrbnog sustava za postojeću i planiranu izgrađenost (planirana industrijska zona, reciklažno dvorište i dr.)
2. Rekonstrukcija postojeće ne uvjetne vodovodne mreže - ima potvrdu glavnog projekta
3. Nastavak izgradnje sustava odvodnje naselja Općine Andrijaševci
- kolektorska mreža
- uređaj za pročišćavanje otpadnih voda - samo u slučaju da isto potvrdi studija izvodljivosti, budući je sustav odvodnje općine u studiji analiziran i na priključak UPOV-a "Jošine" Vinkovci
4. Odvodnju površinskih otpadnih voda riješiti zasebno ili sustavom oborinske odvodnje

U prilogu Vam dostavljamo:

1. CD s ucrtanim trasama naših instalacija
2. Pregledni plan orijentacijske i snimljene trase postojećeg vodoopskrbnog cjevovoda i trasa sustava odvodnje u izvedbi

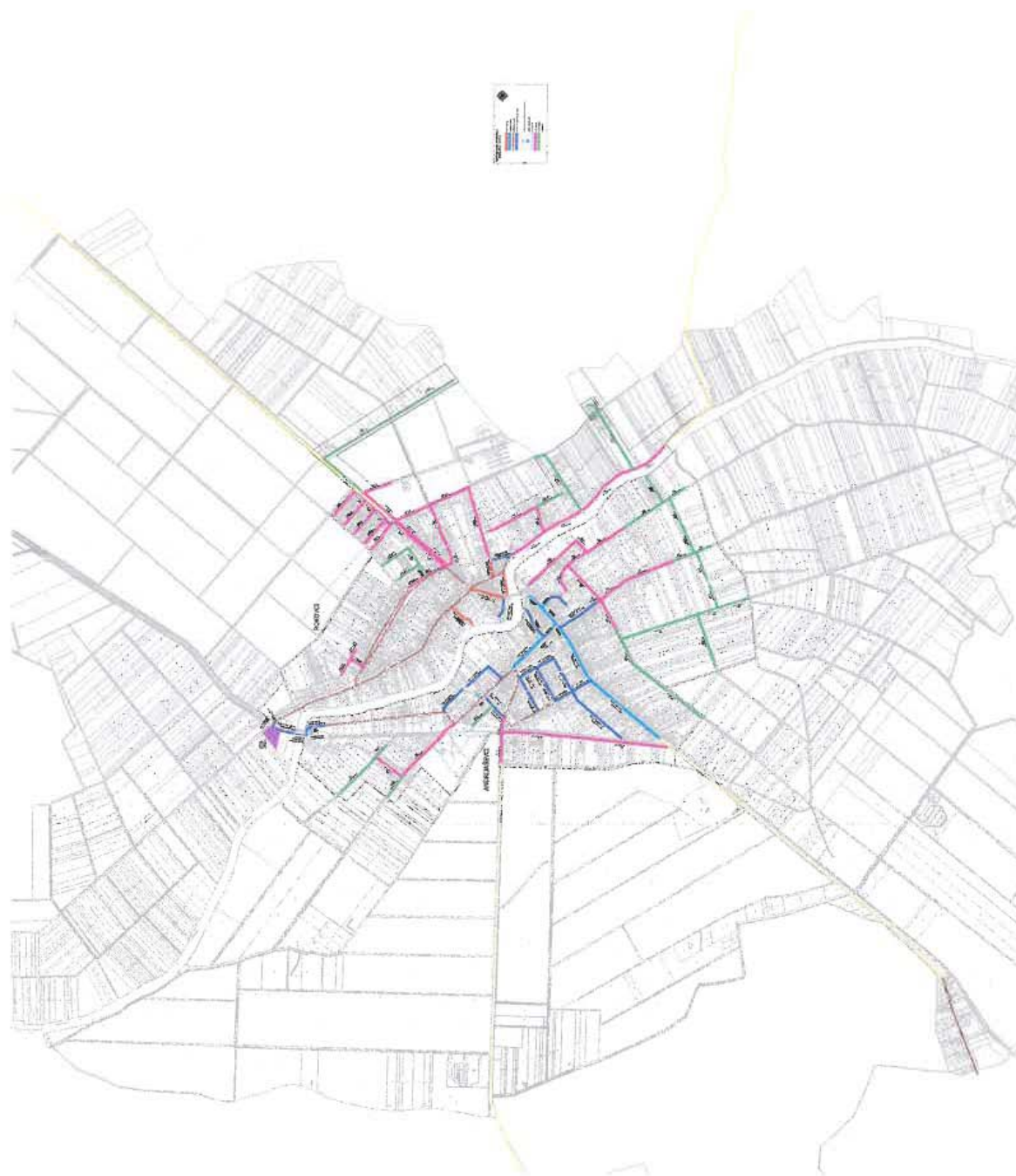
U očekivanju daljnjih aktivnosti, s poštovanjem!

Predsjednik uprave :
 Dražen Milinković, dipl.ing. str.



DRUŠTVO UPISANO U REGISTAR TRGOVAČKOG SUDA U OSIJEKU, MBS 030038269 • UPRAVA DRAŽEN MILINKOVIĆ, dipl.ing. str.
 Temeljni kapital u iznosu od 336.801.400,00 kn uplaćen u cijelosti







**HRVATSKE
ŠUME**

društvo s ograničenom odgovornošću

10000 Zagreb, Ulica kneza Branimira 1

Uprava: mr. sc. Ivan Pavelić – predsjednik; mr. sc. Marija Vekić – član; Ivan Istok, dipl. ing. šum. – član • Trgovački sud u Zagrebu (MBS 080251008) • MB 3631133 • OIB 69693144506 • IBAN: HR46 2340 0091 1001 0036 0 • SWIFT: PBZGHR2X • Temeljni kapital 1.171.670.000,00 kn. uplaćen u cijelosti • Telefon: 01/4804 111 • Telefax: 01/4804 101 • pp 148, 10002 Zagreb • web: <http://www.hrsume.hr> • e-mail: direkcija@hrsume.hr



Uprava šuma Podružnica Vinkovci, Trg bana Josipa Šokčevića 20; Vinkovci

ODJEL ZA EKOLOGIJU

Ur.broj: VK-06-16-879/02

Vinkovci, 03. studeni 2016. godine

REPUBLIKA HRVATSKA
ŽUPANIJA VUKOVARSKO-SRIJEMSKA
2188-05 OPĆINA ANDRIJAŠEVCI

PR. PREDMET:	8.11.2016
KLASA:	350-02/16-01/04
BR. PREDMET:	395-16-47

REPUBLIKA HRVATSKA
VUKOVARSKO-SRIJEMSKA ŽUPANIJA
OPĆINA ANDRIJAŠEVCI
OPĆINSKI NAČELNIK
32271 ANDRIJAŠEVCI, Vinkovačka 6

PREDMET: III. Izmjene i dopune Prostornog plana uređenja Općine Andrijaševci

- dostava mišljenja, smjernica, preporuka

U svezi Vašeg traženja (klasa:350-02/16-01/04, ur.br.:2188/02-01-16-25) po gore navedenom predmetu za dostavom podataka, planskih smjernica, dokumenata i mišljenja iz područja našeg djelokruga, obavještavamo Vas da je potrebno prilikom izrade prostorno-planske dokumentacije pridržavati se **Zakona o šumama** (NN 140/05,82/06, 129/08, 80/10,124/10 ,25/12,68/12,148/13 i 94/14), osobito čl. 37 koji se odnosi na gradnju objekata u šumi

Članak 37.

- (1) U šumi i na šumskom zemljištu može se graditi samo šumska infrastruktura, građevine koje su planirane prostornim planovima, građevine za potrebe obrane te spomenici kojima se obilježavaju mjesta masovnih grobnica žrtava rata.
- (2) U izradi prostornih planova koje donosi jedinica lokalne i područne (regionalne) samouprave sudjeluje mjesno nadležni ured državne uprave.
- (3) Prostorni plan županije, Prostorni plana Grada Zagreba, Prostorni plan područja posebnih obilježja iz nadležnosti županijske, odnosno Gradske skupštine te Prostorni plan uređenja grada, odnosno općine (u daljnjem tekstu: Prostorni plan), koji se odnosi na šume i/ili šumska zemljišta donosi se uz prethodno mišljenje Ministarstva.
- (4) Šuma i šumsko zemljište u vlasništvu Republike Hrvatske koje obuhvaća građevna čestica za ozakonjene građevine, danom pravomoćnosti rješenja kojim se utvrdi ista građevna čestica izdvojeno je iz šumskogospodarskog područja Republike Hrvatske i u nadležnosti je središnjeg tijela državne uprave za upravljanje i raspolaganje državnom imovinom i koordinaciju upravljanja i raspolaganja imovinom u vlasništvu Republike Hrvatske (u daljnjem tekstu: Tijelo).
- (5) U postupku izdavanja lokacijske dozvole posebne uvjete za izgradnju građevina iz stavka 1. ovoga članka i izgradnju objekata u pojasu do 50 m od ruba šume za šume i šumska zemljišta u vlasništvu Republike Hrvatske utvrđuje Trgovačko društvo, odnosno osobe iz



članka 17. stavka 3. ovoga Zakona, a za šume šumoposjednika Savjetodavna služba.
(6) Iznimno od stavka 5. ovoga članka, u postupku izdavanja lokacijske dozvole za građevine za koje građevinsku dozvolu izdaje središnje tijelo državne uprave nadležno za prostorno uređenje i graditeljstvo, posebne uvjete o utjecaju planiranog zahvata na šumu utvrđuje Ministarstvo na temelju prethodnog mišljenja Trgovačkog društva i osoba iz članka 17. stavka 3. ovoga Zakona za šume i šumska zemljišta u vlasništvu Republike Hrvatske, odnosno Savjetodavne službe za šume šumoposjednika.



Nadalje, prilikom planiranja potrebno je izbjeći svaku gradnju na šumi i šumskom zemljištu kako ne bi došlo do smanjenja površina pod šumom, i ugrožavanja šumskih ekosustava.

Također, na karti namjene prostora gospodarske šume mogu imati isključivo namjenu Š1, zaštitne Š2, a šume posebne namjene Š3.

S poštovanjem,

Ljerka Dekanić, dipl.ing.šum.
(Str.suradnik za ekologiju)

VODITELJ UŠP VINKOVCI:
Zlatko Čegledi, dipl.ing.šum.

Dostaviti:

1. Odjel za ekologiju
2. Pismohrana



AGENCIJA ZA VODNE PUTOVE

VUKOVAR, Parobrodarska 5
Tel: 032-450-613, fax: 032-450-653

Naš broj: RA-16-05/93

U Vukovaru 24. listopada 2016.

REPUBLIKA HRVATSKA
ŽUPANIJA VUKOVARSKO-SREMSKA
2188-05 OPĆINA ANDRIJAŠEVCI

Priloga:	26.10.2016.
Klasifikacija:	350-02/16-01/04
Uredni broj:	314-16-37

OPĆINA ANDRIJAŠEVCI
- Općinski načelnik
Vinkovačka ulica 6
32271 Rokovci - Andrijaševci

Predmet: Izmjene i dopune prostornog plana uređenja Općine (PPUO) Andrijaševci
- Zahtjevi i planske smjernice – dostavlja se

Veza: vaš dopis: Klasa: 350-02/16-01/04, Ur. Broj: 21188/02-01-16-23 od 10. listopada 2016.

Dana 14. listopada 2016. primili smo vaš dopis kojim tražite naše zahtjeve i planske smjernice na Odluku o Izmjenama i dopunama PPUG.

Na području Općine Andrijaševci nalazi se rijeka Bosut kojom moguća plovidba čamcima. Sukladno Pravilniku o razvrstavanju i otvaranju vodnih putova na unutarnjim vodama («Narodne novine» broj 77/2011, 66/2014 i 81/2015) ovaj vodni put se ubraja u državne vodne putove na ostalim nespomenutim rijekama i to u granicama mogućnosti plovidbe. Vodni put nije uređen i plovi se u prirodnim uvjetima vodotoka.

U području općine se nalazi i trasa budućeg kanala Dunav – Sava. PPUO mora biti sukladan s Prostornim planom područja posebnih obilježja višenamjenskog kanala Dunav-Sava (NN broj:121/2011).

Izmjenama i dopunama predviđa se određivanje lokacija visećih mostova preko rijeke Bosut kao i određivanje zone za smještaj plutajućih objekata.

Viseći mostovi:

Viseći mostovi mogu se graditi na dijelu Bosuta koji se ne preklapa s trasom budućeg kanala Dunav-Sava, a lokacije trebaju biti određene prema potrebama prometnih pravaca unutar naselja. Za pretpostaviti je da mostovi neće imati stupove unutar vodotoka. Najniža kota ovješene rasponske konstrukcije kod ljetnih temperatura treba biti 3,00 metra iznad vodostaja kod kojega je moguća plovidba čamaca, a to je vodostaj kada se proglašavaju izvanredne mjere obrane od poplava od strane Hrvatskih voda.

Zona veza plutajućih objekata:


Prema važećem Zakonu o plovidbi i lukama un. voda, Lučkoj kapetaniji za upis i postavljanje plutajućih objekata potreba je lokacijska dozvola. Istu nije moguće izdati ukoliko nije prostornim planom definirana zona lociranja plutajućih objekata. Sada su plutajući objekti svi oni koji imaju istisninu veću od jedne tone. Stoga se problematika može promatrati u dva smjera: Ako se planiraju veći plutajući objekti za gospodarske namjene kao lokali, restorani ili sl. i ako se radi o malim plutajućim objektima kao splavi za osobne potrebe (kućice na vodi za rekreaciju).

O oba slučaja zone za vez odrediti tako da su smještene uz obalu, a da rijekom ostane dovoljno širine za prometovanje čamaca. Na obali je potrebno osigurati uređaje za privez: bitve za velike plutajuće objekte, a za manje plutajuće objekte može i jednostavnije uređaje kao karike ili sl.

Zone veza plutajućih objekata bi se trebale nalaziti u dijelu Bosuta izvan koridora višenamjenskog kanala Dunav-Sava.

Sa stanovišta Agencije zona veza bi se mogla nalaziti i na dijelu Bosuta na trasi budućeg kanala, ali samo ako je moguće da ima privremeni karakter do gradnje budućeg kanala kada bi vlasnicima prestala važiti lokacijska dozvola. Naime, u slučaju gradnje kanala eventualni vlasnici bi se morali izmjestiti na drugu lokaciju izvan obuhvata zone zahvata kanala.

Za eventualna dodatna pojašnjenja, kontakt: pom. ravnatelj Venceslav Vavrouš, dipl. ing. građ. Tel: 035-411-587, mob: 099-216-0741, e-mail: venceslav.vavrouš@vodniputovi.hr



Dostaviti:

1. Naslovu
2. Pismohrana - ovdje



REPUBLIKA HRVATSKA
HRVATSKA AGENCIJA ZA CIVILNO ZRAKOPLOVSTVO
Ulica grada Vukovara 284, 10 000 Zagreb

KLASA: 350-02/16-01/38
URBROJ: 376-05-01-16-3

Zagreb, 2. studenog 2016.

REPUBLIKA HRVATSKA
ŽUPANIJA VUKOVARSKO-SRIJEMSKA
2188-05 OPĆINA ANDRIJAŠEVCI

Primljeno:	8.11.2016.
Način prijema:	550-02/16-01/04
Ulog:	376-16-48

Vukovarsko-srijemska županija
Općina Andrijaševci
Općinski načelnik
Vinkovačka ulica 6
32 271 Rokovci

Predmet: III. Izmjene i dopune Prostornog plana uređenja Općine (PPUO) Andrijaševci

- zahtjevi, daju se

Dopisom, Klasa: 350-02/16-01/04, Ur. broj: 2188/02-01-16-24 od 10. listopada 2016. zatražili ste zahtjeve (podatke, planske smjernice, odredbe propisa, sektorske strategije i sl.) za izradu III. Izmjena i dopuna PPUO Andrijaševci, a dana 28. listopada 2016. zaprimili smo putem elektroničke pošte dopis od Zavoda za prostorno planiranje, Osijek u kojem je navedeno da je na dostavljenoj karti na kojoj su naznačene III. Izmjene i dopune PPUO Andrijaševci, prijedlog izmjena i dopuna br. 8 (biciklističke staze) stavljen greškom te da neće biti u planu u zoni postojećeg aerodroma Sopot-Vinkovci.

U skladu s vašim traženjem iz djelokruga rada Hrvatske agencije za civilno zrakoplovstvo dajemo sljedeće zahtjeve:

- na preglednoj karti izmjena i dopuna potrebno je brisati iz dijela točke 8. biciklističke staze kako je prikazano da ista presijeca uzletno sletnu stazu aerodroma Vinkovci/SOPOT.
- na preglednoj karti izmjena i dopuna u točki 3.4. Zračni promet naziv „zračno pristanište“ potrebno je brisati, a koristiti naziv „aerodrom“, te se uskladiti s Prostornim planom Vukovarsko-srijemske županije.

S poštovanjem,



Zrakoplovni inspektor
Ivana Miličević, dipl. ing.
Miličević

Hrvatska agencija za civilno zrakoplovstvo | Ulica Vukovarska 284 | 10000 Zagreb
Tel: +385 1 3760 300, fax: +385 1 3760 301 | e-mail: ccaa@ccaa.hr; HR 70105616325


HŽ INFRASTRUKTURA

10 000 Zagreb, Mihanovićeve 12

 Razvoj i investicijsko
planiranje

tel: +385 (0)1 378 32 82
 fax: +385 (0)1 378 33 96
 e-mail: marina.rucevic@hzinfra.hr
 naš broj i znak: 5937/16 1.3.1. MR
 vaš broj i znak: KLASA:350-02/16-01/04
 URBROJ: 2188/02-01-16-22
 datum: 17. listopada 2016.

REPUBLIKA HRVATSKA
 VUKOVARSKO-SRIJEMSKA ŽUPANIJA
 OPĆINA ANDRIJAŠEVCI
 Općinski načelnik

Vinkovačka ulica 6
 32271 Rokovci

**Predmet: III. Izmjene i dopune Prostornog plana uređenja Općine (PPUO)
 Andrijaševci**

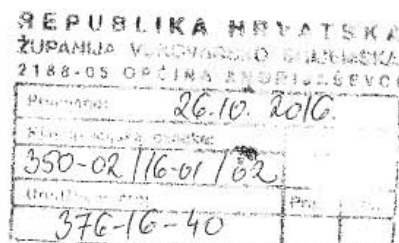
Temeljem dopisa KLASA: 350-02/16-01/04 URBROJ: 2188/02-01-16-22, a u vezi prijedloga izrade III. Izmjena i dopuna PPUO Andrijaševci dostavljamo Vam slijedeće;

Unutar administrativnih granica Općine Andrijaševci prolazi željeznička pruga za lokalni promet L209 Vinkovci-Županja (Naziv i oznaka željezničke pruge sukladna je s Odlukom o razvrstavanju željezničkih pruga »Narodne novine«, br. 3/2014. od 10.01.2014. godine.)

Duljina željezničke pruge na području Općine Andrijaševci iznosi 8 km i 240 m. Na pruzi L209 unutar administrativnih granica Općine Andrijaševci nalazi se kolodvor Andrijaševci u KM 10+322, stajalište Rokovci u KM 9+027 i šest željezničko cestovnih prijelaza.

Željezničko cestovni prijelazi na pruzi L209 unutar administrativnih granica Općine Andrijaševci i njihove tehničke karakteristike, naziv i kilometarski položaj prikazani su u tablici;

Redni broj	Oznaka pruge	Naziv pruge	Kilometarski položaj prijelaza na pruzi	Lokalni naziv prijelaza	Razvrstavanje ceste	Oznaka ceste	Grad ili općina	Postojeće osiguranje prijelaza
1.	L209	Vinkovci-Županja	7+858		N.C.		Andrijaš.	Prometni znaci
2.	L209	Vinkovci-Županja	9+074	Rokovci	N.C.		Andrijaš.	Prometni znaci
3.	L209	Vinkovci-Županja	10+183	Andrijašev.	N.C.		Andrijaš.	Prometni znaci
4.	L209	Vinkovci-Županja	10+533	Andrijašev.I	Ž.C.	Ž4166	Andrijaš.	Prometni znaci
5.	L209	Vinkovci-Županja	11+616	Andrijaše.II	Ž.C.	Ž4170	Andrijaš.	Prometni znaci
6.	L209	Vinkovci-Županja	13+109		N.C.		Andrijaš.	Prometni znaci



U Odredbama za provođenje potrebno je uzeti u obzir sljedeće;

Za izgradnju građevina, postrojenja, uređaja i svih vrsta vodova za potrebe vanjskih korisnika, potrebno je zatražiti uvjete gradnje od HŽ Infrastrukture d.o.o. u skladu s Pravilnikom o općim uvjetima za građenje u zaštitnom pružnom pojasu (»Narodne novine«, broj 93/10)

U popisu sektorskih dokumenata i propisa koje treba poštivati pri izradi plana navesti zakonsku regulativu za područje željezničke infrastrukture:

- Zaključak Vlade Republike Hrvatske o donošenju Nacionalnog programa željezničke infrastrukture za razdoblje 2016. – 2020. godine (»Narodne novine«, broj 103/15)
- Zakon o željeznici (»Narodne novine«, broj 94/13 i 148/13)
- Zakon o sigurnosti i interoperabilnosti željezničkog sustava (»Narodne novine«, broj 82/13, 18/15 i 110/15)
- Odluka o razvrstavanju željezničkih pruga (»Narodne novine«, broj 3/14)
- Pravilnik o željezničkoj infrastrukturi (»Narodne novine«, broj 127/05 i 16/08.)
- Pravilnik o općim uvjetima za građenje u zaštitnom pružnom pojasu (»Narodne novine«, broj 93/10)
- Pravilnik o uvjetima za određivanje križanja željezničke pruge i drugih prometnica (»Narodne novine«, broj 111/15)
- Pravilnik o načinu osiguravanja prometa na željezničko-cestovnim prijelazima i pješačkim prijelazima preko pruge (»Narodne novine«, broj 111/15)

S poštovanjem,

Direktor
Janja Groš, dipl.ing.



Infrastruktura d.o.o. ZAGREB, Mihanovićeve 12, TRGOVAČKI SUD U ZAGREBU, MBS: 060590485, OIB 39901919995,
Naziv i sjedište banke: Privredna banka Zagreb d.d., Zagreb, Radnička cesta 50, BROJ RAČUNA: HR4429400091110252804,
TEMELJNI KAPITAL: 224.188.000,00 kuna,
ČLAN UPRAVE: Ivan Kršić, dipl.ing.grad.



list 2/2

From: Salopek, Dražen
Date: 21.10.2016. 12:54:15
To: vanesa.bolf@ppuo.hr
Cc: Miskatović, Nataša
Subject: Andrijaševci III. IGD PPUO

HRVATSKI TELEKOM

Poštovana,

Sukladno vašem zahtjevu iz dopisa dostavljamo vam položaj fiksne elektroničke komunikacijske infrastrukture i druge povezane opreme Hrvatskog Telekom d.d. u AutoCad dwg formatu, te tekstualni dio za mobilnu elektroničku komunikacijsku infrastrukturu i drugu povezanu opremu. Kod izrade plana molimo da uzmete u obzir sljedeće napomene:

1. Javnu i komunalnu infrastrukturnu mrežu zone čine prometna i ulična mreža, mreža plinopskrbe, elektroopskrbe, vodoopskrbe i odvodnje otpadnih sanitarnih i oborinskih vođa te elektronička komunikacijska infrastruktura i druga povezana oprema.
2. Prikazani smještaj planiranih građevina i uređaja (cjevovodi, kabeli, elektronička komunikacijska infrastruktura i druga povezana oprema, trafostanice i sl.) javne i komunalne infrastrukturne mreže u grafičkom dijelu Plana, usmjeravajućeg su značenja i dozvoljene su odgovarajuće prostorne prilagodbe koje bitno ne odstupaju od koncepcije rješenja.
3. Konačni smještaj i broj površinskih infrastrukturnih građevina (transformatorskih stanica, elektroničke komunikacijske infrastrukture i druge povezane opreme i sl.) utvrdit će se sukladno tehničkim i sigurnosnim zahtjevima za pojedinu građevinu, te potrebama potrošača, tako da broj i smještaj tih građevina prikazan u grafičkom dijelu Plana nije obavezan.
4. Linijske građevine javne i komunalne infrastrukture (cjevovodi, kabeli, elektronička komunikacijska infrastruktura i druga povezana oprema i sl.) u pravilu je potrebno voditi uličnim koridorima u skladu sa planiranim rješenjem rekonstrukcije postojećih prometnica, odnosno rješenjem izgradnje autoceste. Ako broj i smještaj tih građevina nije drugačije prikazan u grafičkom dijelu Plana.

S poštovanjem,

Dražen Salopek, dipl. ing. el.
Hrvatski Telekom d.d.
Odjel upravljanja mrežnom infrastrukturom
Odsjek upravljanja ugovornim odnosima i registraciju
Harembašićeva 39, 10 000 Zagreb, HRVATSKA
☎ +385 (0) 1 49 11 890
☎ +385 (0) 98 477 407
☎ +385 (0) 1 49 85 010
✉ drazen.salopek@tk.hr

Sadržaj ova poruke i eventualno priloženih datoteka je povjerljiv i namijenjen je samo osobama ili subjektima koji su navedeni u adresi
DISCLAIMER: The contents of this email as well as any files attached to it are confidential and intended solely for individuals or entities

file:///C:/Users/Win7%20User/AppData/Local/IM/Runtime/Message/%7BB3F83B79-... 2.11.2016.

Elektronička komunikacijska infrastruktura pokretnih mreža

- predložimo usklađivanje prostorno-planske dokumentacije s Prostornim planom Županije odnosno Grada Zagreba (grafički i tekstualni dio). Sve potrebne podatke vezane uz grafički dio molimo zatražiti od Zavoda za prostorno uređenje Županije odnosno Grada Zagreba;
- predložimo korištenje terminologije kako je predviđeno u čl. 2. (Pojmovi) Zakona o elektroničkim komunikacijama (ZEK-om);
- jasno i nedvojbeno razlikovati elektroničku komunikacijsku opremu koja se postavlja na postojećim građevinama (antenski prihvat) od elektroničke komunikacijske opreme koja se postavlja na samostojećim antenskim stupovima.

PROVEDBENE ODREDBE

Sukladno smjernicama Ministarstva zaštite okoliša, prostornog uređenja i graditeljstva od 19. studenog 2008., predložimo da cjeloviti tekst provedbenih odredbi glasi:

Elektronička komunikacijska infrastruktura (EKI) i povezana oprema prema načinu postavljanja, dijeli se na elektroničku komunikacijsku infrastrukturu i povezanu opremu na postojećim građevinama (antenski prihvat), i elektroničku komunikacijsku infrastrukturu i povezanu opremu na samostojećim antenskim stupovima.

Za grafički prikaz samostojećih antenskih stupova koristi se «Zajednički plan razvoja pokretne komunikacijske infrastrukture» izrađen od Udruge pokretnih komunikacija Hrvatske i potvrđen od Hrvatske agencije za poštu i elektroničke komunikacije.

U grafičkom prikazu određena su područja planiranih zona elektroničke komunikacijske infrastrukture za smještaj samostojećih antenskih stupova u radijusu od 500 m do 2000 m, kao i položaji aktivnih lokacija, koje predstavljaju EKI zone radijusa 100 m.

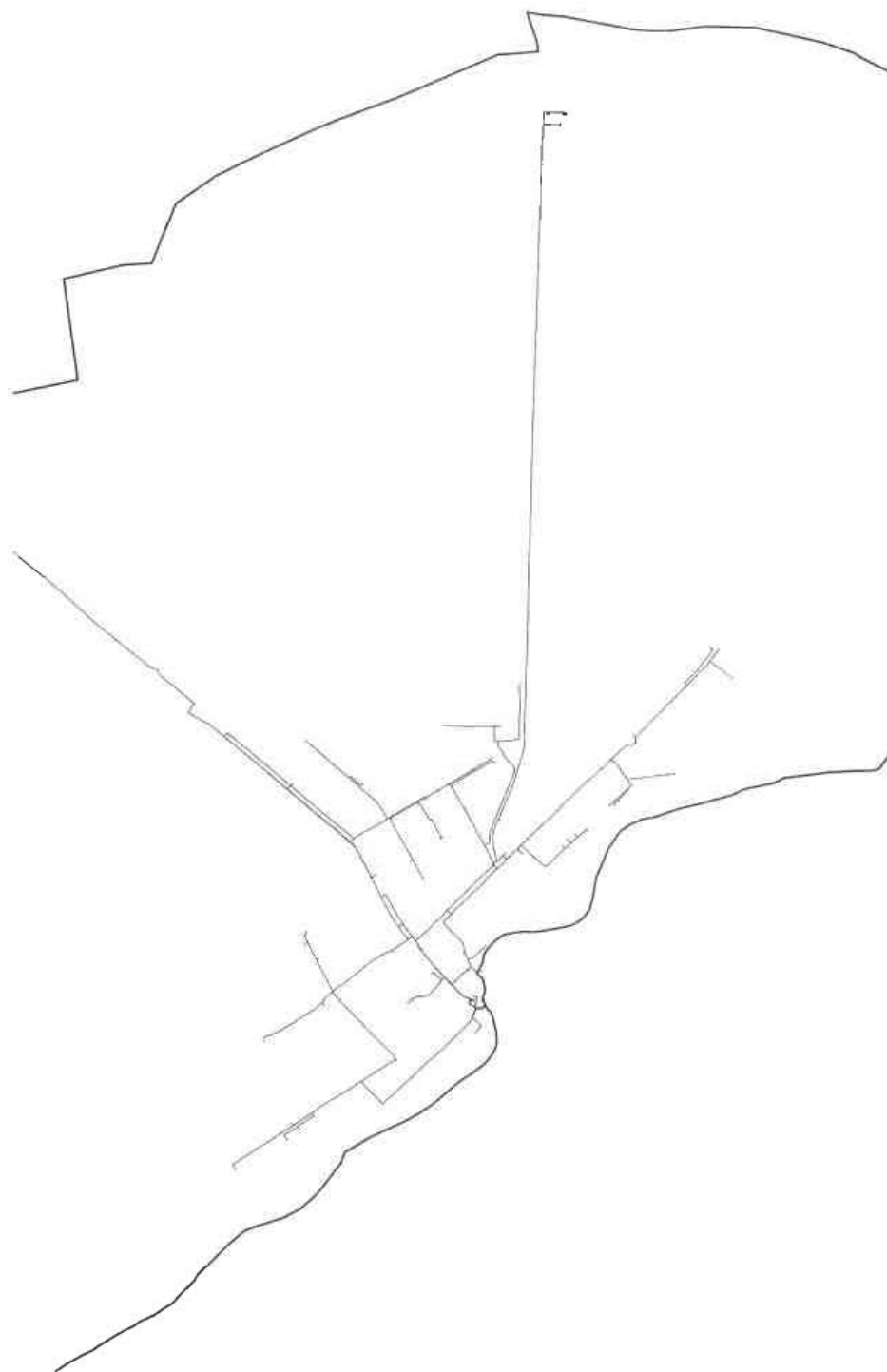
Unutar zone elektroničke komunikacijske infrastrukture uvjetuje se gradnja samostojećeg antenskog stupa takvih karakteristika da može prihvatiti više operatora, odnosno prema tipskom projektu koji je potvrđen rješenjem Ministarstva zaštite okoliša, prostornog uređenja i graditeljstva.

Iznimno, ukoliko lokacijski uvjeti ne dozvoljavaju izgradnju jednog stupa koji ima takve karakteristike da može primiti sve zainteresirane operatore (visina i sl.) dozvoljava se izgradnja nekoliko nižih stupova koji na zadovoljavajući način mogu pokriti planirano područje signalom.

Ukoliko je unutar zone planirane elektroničke komunikacijske infrastrukture već izgrađen samostojeći antenski stup/stupovi, tada je moguće planirati izgradnju dodatnog stupa za ostale operatore/operatora.

Dopušteno je postavljanje elektroničke komunikacijske infrastrukture i povezane opreme na postojećim građevinama u skladu s posebnim uvjetima tijela i/ili osoba određenim posebnim propisima koji propisuju posebne uvjete prilikom ishođenja lokacijske dozvole.







ELEKTRA VINKOVCI

32100 Vinkovci, Kralja Zvonimira 96

TELEFON • +385 32 216 100 •
 TELEFAKS • +385 32 332 482 •
 POŠTA • 32100 Vinkovci • SERVIS
 IBAN • HR8323900011400023918 za usluge
 • HR7023900011500007484 za el. energiju
 • HR8823900011500007548 za priključke

REPUBLIKA HRVATSKA
 ŽUPANIJA VUKOVARSKO SRIJEMSKA
 Općina Andrijaševci
 Vinkovačka 6
 32271 Rokovci

NAŠ BROJ I ZNAK 400900101/8798/16DI

VAŠ BROJ I ZNAK 2188/02-01-16-17

PREDMET III. Izmjene i dopune PPUO Andrijaševci

DATUM 24. listopada 2016.

Poštovani,

Vežano uz Vaš dopis, urudžbeni broj 2188/02-01-16-17, dostavljamo Vam naše očitovanje u vezi III. Izmjena i dopuna Prostornog plana uređenja općine Andrijaševci.

Kod izrade Prostornog plana u kojima se pojavljuje potreba za priključkom novih kupaca električne energije, kupce, gdje je to tehnički moguće, priključiti na niskonaponsku mrežu. U slučaju da je tehnički neizvodiv priključak sa postojeće niskonaponske mreže i/ili postoji povećana potreba za električnom snagom potrebno je u tekstu odredbi prostornog plana omogućiti izgradnju novih transformatorskih stanica 10(20)/0,4 kV kao i priključnih vodova 10(20) kV i NN mreže.

Sve planirane građevine ostalih namjena, u odnosu na postojeće i planirane elektroenergetske građevine, smjestiti sukladno važećim propisima i pravilnicima, a posebice sukladno *Pravilniku o tehničkim normativima za izgradnju nadzemnih elektroenergetskih vodova nazivnog napona od 1 kV do 400 kV* i *Pravilniku o zaštiti od elektromagnetskih polja (NN 204/03)* kojim su propisane granične razine elektromagnetskih polja.

S poštovanjem!

REPUBLIKA HRVATSKA	
ŽUPANIJA VUKOVARSKO SRIJEMSKA	
2188-05 OPĆINA ANDRIJAŠEVCI	
Prihvaćeno:	26.10.2016.
Klasifikacijska oznaka:	350-02/16-01/04
Urudžbeni broj:	371-16-38

Direktor:

Damir Čalić, dipl.ing.el.

HEP - Operator distribucijskog sustava d.o.o.
 »ELEKTRA VINKOVCI« 004

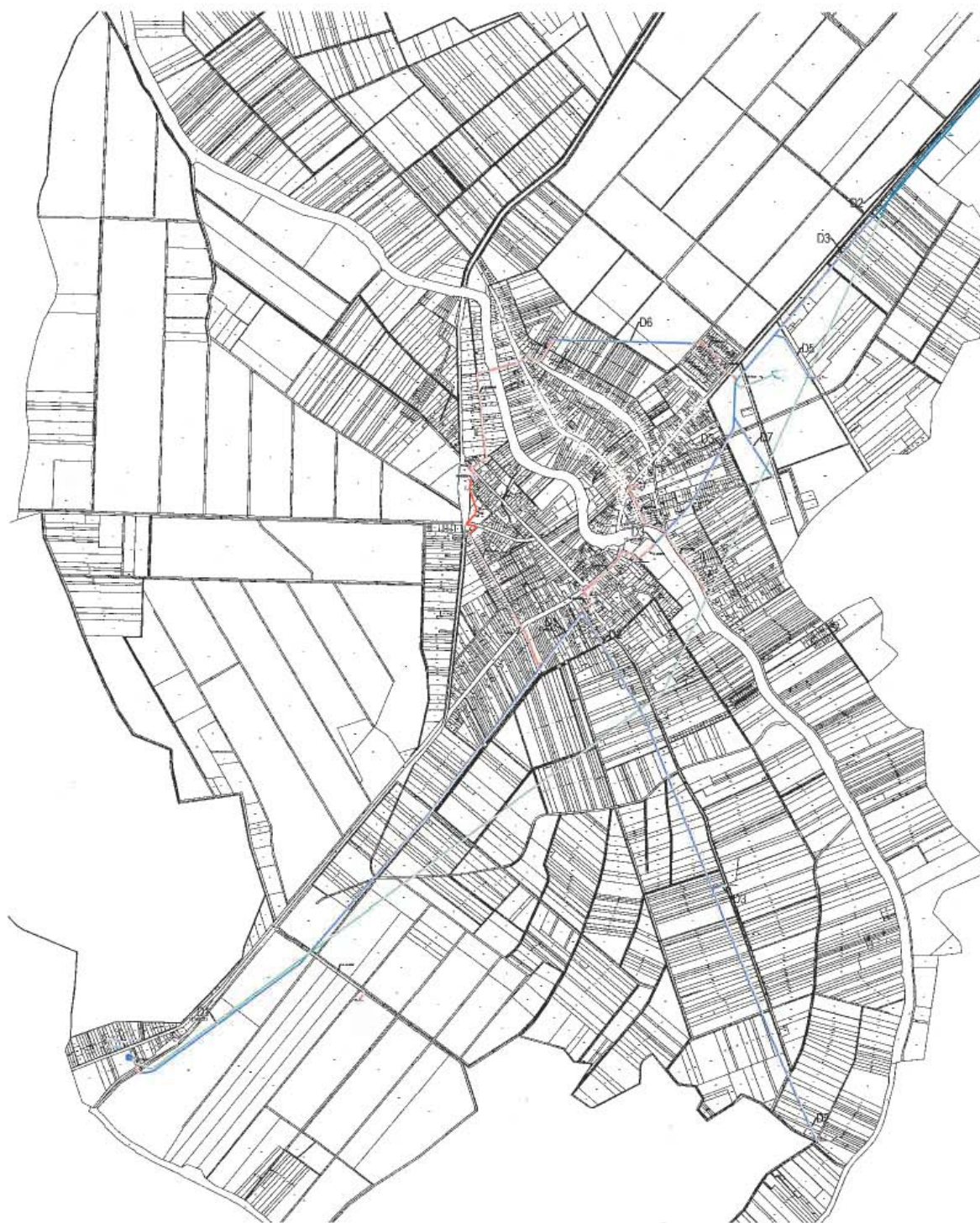
Prilog:

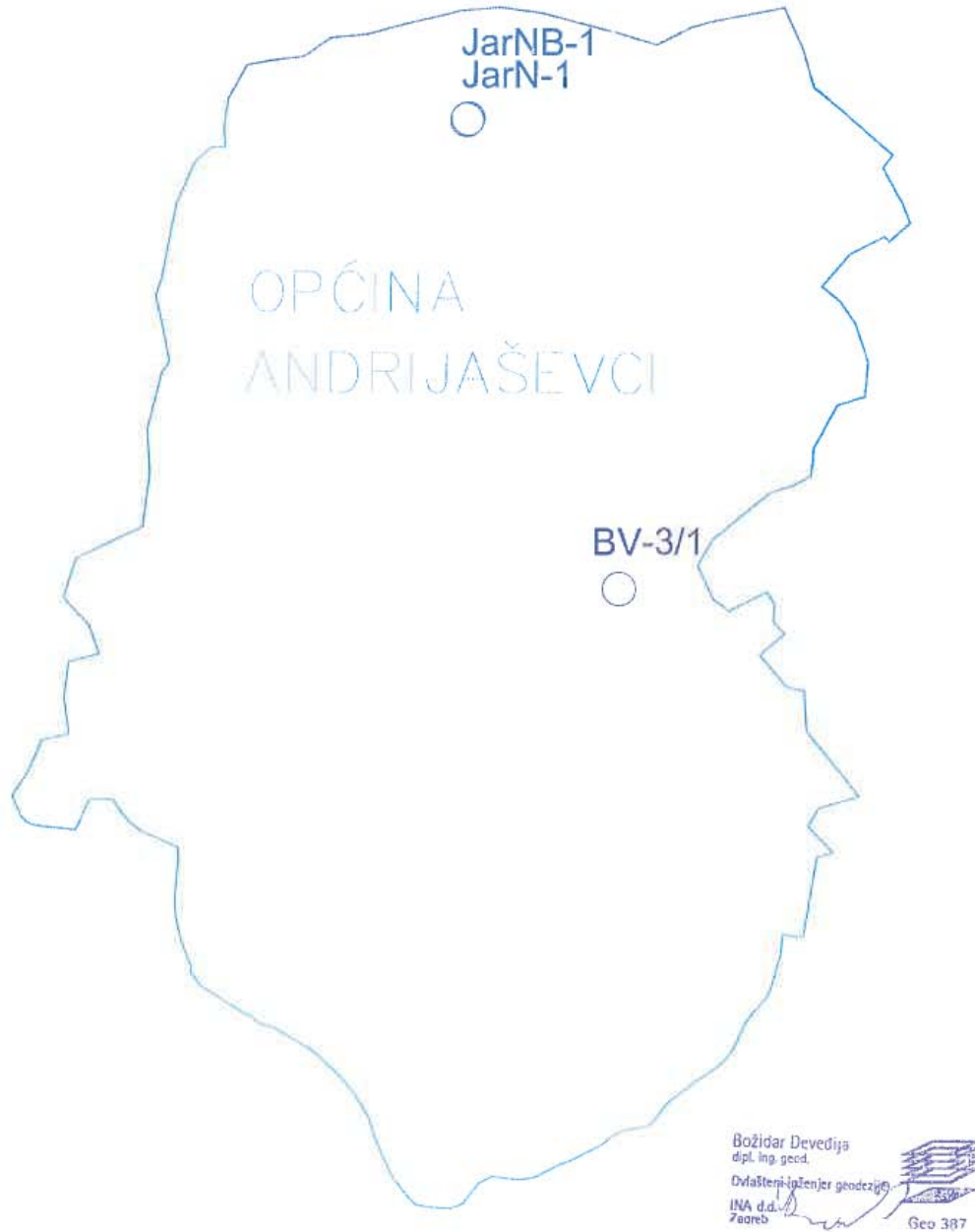
- CD s ucrtanim instalacijama

ČLAN HEP GRUPE

• UPRAVA DRUŠTVA • DIREKTOR • ŽELJKO ŠIMEK •

• TRGOVAČKI SUD U ZAGREBU MBS 080434230 • MB 1643991 •
 • OIB 46830600751 • UPLAĆEN TEMELJNI KAPITAL 699.456.000,00 HRK •
 • www.hep.hr •





D) IZVJEŠĆE O JAVNOJ RASPRAVI

Sukladno člancima 94.-101. Zakona o prostornom uređenju nositelj izrade organizirao je javnu raspravu o Prijedlogu plana. Javna rasprava trajala je od 08.02.2017. godine do 15.02.2017. godine. Javno izlaganje održano je 15.02.2017. godine.

U nastavku je priložen preslik Izvješća o javnoj raspravi te preslici njegova priloga, a to su:

- Zapisnik s javnog izlaganja
- Popis nazočnih na javnoj raspravi
- Knjiga primjedbi
- Objave javne rasprave
- Posebne obavijesti o javnoj raspravi
- Odgovori na primjedbe.

Nakon zakonskog roka za dostavu očitovanja i primjedbi i Izvješća o javnoj raspravi primjedbu je dostavilo Ministarstvo zaštite okoliša i energetike, Zagreb, a očitovanje je dostavilo Ministarstvo obrane, Uprava za materijalne resurse, Zagreb.



REPUBLIKA HRVATSKA
VUKOVARSKO-SRIJEMSKA ŽUPANIJA



OPĆINA ANDRIJAŠEVCI
Općinski načelnik

KLASA: 350-02/16-01/04
URBROJ: 2188/02-01-17-95
Rokovci, 28. veljače 2017. godine

IZVJEŠĆE

o javnoj raspravi o prijedlogu III. Izmjena i dopuna
Prostornog plana uređenja Općine Andrijaševci

Javna rasprava održana je temeljem članka 96. Zakona o prostornom uređenju (Narodne novine broj 153/13). Ovo Izvješće izrađeno je sukladno odredbama članka 103. Zakona.

Temeljem Odluke o izradi III. Izmjena i dopuna Prostornog plana uređenja Općine Andrijaševci, Općina Andrijaševci je započela izradu plana.

Javna rasprava trajala je od 08.02.2017. godine do 15.02.2017. godine.
Javno izlaganje održano je 15.02.2017. godine u prostorijama Općine Andrijaševci s početkom u 10.00 sati.

Obavjest o javnoj raspravi bila je objavljena :

- web stranica Općine Andrijaševci (25.01.2017. godine),
- web stranica Ministarstva graditeljstva i prostornog uređenja (25.01.2017. godine),
- Glas Slavonije (26.01.2017. godine),
- Oglasna ploča (26.01.2017. godine).

Poziv na javnu raspravu upućen je 27.01.2017. godine javnopravnim tijelima i osobama. Uz poziv dostavljen je Prijedlog III. Izmjena i dopuna Prostornog plana uređenja Općine Andrijaševci na CD-u.

U zakonskom roku za javnu raspravu očitovanja su dostavili :

- Ministarstvo kulture, Konzervatorski odjel u Vukovaru, Vukovar,
- HAKOM, Zagreb,
- Hrvatski Telekom d.d.,
- Hrvatske ceste d.o.o. za upravljanje, građenje i održavanje državnih cesta,
- Uprava za ceste VSŽ, Vinkovci,
- Hrvatska agencija za civilno zrakoplovstvo, Zagreb,
- INA, d.d., Istraživanje i proizvodnja nafte i plina, Zagreb.

U zakonskom roku za javnu raspravu primjedbe su dostavili :

- Hrvatske šume d.o.o., UŠ Podružnica Vinkovci, Odjel za ekologiju, Vinkovci,
- MUP, PU Vukovarsko-srijemska, Služba upravnih i inspekcijskih poslova, Vinkovci,
- HEP ODS d.o.o., Elektra Vinkovci, Vinkovci,
- Općina Andrijaševci,
- Mato Dekanić.

U Knjizi primjedbi nije bilo primjedbi.

U Zapisniku s javnog izlaganja primjedbe su dali:

- HEP ODS d.o.o., Elektra Vinkovci, Vinkovci, gops. Duktaj,
- Hrvatske šume d.o.o., UŠ Podružnica Vinkovci, Odjel za ekologiju, Vinkovci,
- gosp. Goran Ivanović,
- gosp. Mato Dekanić.

U Odgovorima na primjedbe s Javne rasprave dati su odgovori na primjedbe.

Izvešću s javne rasprave priloženi su:

- Zapisnik s javnog izlaganja
- Popis nazočnih na javnom izlaganju
- Knjiga primjedbi
- Objava javne rasprave
- Popis pozvanih nadležnih tijela i osoba
- Primjedbe i očitovanja
- Odgovori na primjedbe s Javne rasprave



OPĆINSKI NAČELNIK
Damir Dekanić, dipl.ing.šum.



REPUBLIKA HRVATSKA
VUKOVARSKO-SRIJEMSKA ŽUPANIJA



OPĆINA ANDRIJAŠEVCI
Općinski načelnik

KLASA: 350-02/16-01/04
URBROJ: 2188/02-01-17-88
Rokovci, 15. veljače 2017. godine

ZAPISNIK

Sa sastanka održanog dana 15. veljače 2017. godine u prostorijama Općine Andrijaševci s početkom u 10 sati.

Nazočni su: Stjepan Stakor, Vlado Sudar, Ivica Bugarić i Vanesa Budač iz Zavoda za prostorno planiranje Osijek, Marijan Blažević i Vlatka Bilić, predstavnici Hrvatskih voda Vinkovci, Goran Ivanović, predstavnik obrtničke radnje „Fontana“ Rokovci, Darko Duktaj i Zoran Mujan, predstavnici HEP ODS – Elektra Vinkovci, Maja Matković, predstavnica VVK-Vinkovci, Ljerka Dekanić, predstavnica Hrvatskih šuma- UŠP Vinkovci, Mato Dekanić, mještanin Rokovaca, Damir Dekanić, načelnik Općine Andrijaševci, Ante Rajković, zamjenik načelnika, Martina Markota, pročelnica, Sanja Uremović, referent-komunalni redar i Zlatko Blažinkov, referent.

DNEVNI RED

1. Prijedlog III. Izmjena i dopuna PPUO Andrijaševci-javno izlaganje (u daljnjem tekstu Prijedlog)

Rasprava:

- Vanesa Budač, odgovorni voditelj Prijedloga pojasnila je nazočnima o kojim se izmjenama i dopunama u Prijedlogu radi.
- Načelnik: pojasnio je ciljeve izmjena i dopuna ovog Prijedloga.
- Duktaj: glede potreba za korekcijama na trasama u Rokovcima predlaže da im Zavod za prostorno planiranje Osijek dostavi trenutno stanje na kartama, nakon čega će Elektra predložiti potrebne izmjene
- Dekanić napominje kako su Hrvatske šume UŠP Vinkovci već dostavile primjedbe na ovaj Prijedlog
- Ivanović: predložio je da na k.č. br. 881,882/3 i 882/1 treba izregulirati dubinu izgradnje od regulacijske crte i izkorigirati međe
- Mato Dekanić traži pojašnjenje članka 123. važećeg PPUO Andrijaševci

Vanesa zaključuje da sukladno postojećoj Odluci sada nije moguće napraviti korekcije koje Mato Dekanić traži

Daljnje rasprave nije bilo















Sastanak završen u 11 sati

Zapisničar:
Zlatko Blažinkov

Prilozi zapisniku:

- 1. Hrvatske šume UŠP Vinkovci, mišljenje Prijedlogu plana za javnu raspravu III. Izmjena i dopuna PPUO Andrijaševci,*
- 2. Mato Dekanić, Rokovci, dokumentacija za javnu raspravu na III. Izmjene i dopune PPUO Andrijaševci,*
- 3. Ministarstvo kulture Uprava za zaštitu kulturne baštine Konzervatorski odjel u Vukovaru, mišljenje o Prijedlogu plana za raspravu III. Izmjena i dopuna PPUO Andrijaševci*
- 4. INA Industrija nafte d.d. Istraživanje i proizvodnja nafte i plina Sektor za razradu polja, dopis na III. Izmjene i dopune PPUO Andrijaševci*
- 5. Hrvatske ceste d.o.o. za upravljanje, građenje i održavanje državnih cesta, mišljenje na III. Izmjene i dopune PPUO Andrijaševci*
- 6. Ministarstvo unutarnjih poslova Policijska uprava Vukovarsko-Srijemska Služba upravnih i inspeksijskih poslova Inspektorat unutarnjih poslova, dopis na III. Izmjene i dopune PPUO Andrijaševci*

POTPISNI LIST

R.BR.	IME I PREZIME	USTANOVA/TVRTKA	KONTAKT	POTPIS
1.	STIJAN SIJAKOV VLADU SUDAR	ZAVOD ZA PROSTORNO UREĐENJE OPĆINE -U-	031/225-108 STARIŠKI 031/225-110	
2.	VLADU SUDAR	-U-		
3.	IVICA BUKARIĆ	-U-	031/225-107	
4.	MARIJAN BEČEVIĆ	PROJEKTOVAČ	098/9963-160	
5.	ILIJKA JALUČ	HRVATSKE VOJNE	VIX 904 0610	
6.	MAJA MATKović	VIMKONIČKI VODOVOD I KANALIZACIJA	306-144	
7.	ZORAN MUJAN	ELEKTRA VINKOVCI	058/1722166	
8.	Danka Dinkić	Elektra Vukovar	058/606012	
9.	AUJE RIMOVIC	UPĆINA ANDRIJAŠEVCI	098/1616223	
10.	MARTINA MARKOVIĆ	OPĆINA ANDRIJAŠEVCI	031/740-245	
11.	MATO BEKANIĆ	-U-	099/768 0588	
12.	HERA DEKANIĆ	HRVATSKE SMOLENE, USTP VINKOVCI	048/491-748	
13.	SANJA UREMOVIC	KOH. DEKUPNO-RK-ANDRIJAŠEVCI	095/599 7343	
14.	DANIL DEKANIĆ	OPĆINA ANDRIJAŠEVCI	099/304-4757	


III. Izmjene i dopune Prostornog plana uređenja Općine Andrijaševci - Javna rasprava, 15.2.2017. godine



KNJIŽA PRILJEŽI

ZA UVRŠTAVANJE PRIDRUŽA III. IZMJENA I
POPUNA PROSTORNOG PLANA UREĐENJA
OPĆINE ANDRIJAŠEVCI

STRANICA 4



Traži...

ZADNJE VIJESTI

Obavijest za predškolce

2017-02-08 13:06:56

POČETAK PREDŠKOLE: 13.02.2017. god.PRIBOR: Pernica (olovka, bojice), škare, ljepljivo, potrebna...

Obavijest roditeljima

2017-02-02 15:20:45

Obavještavaju se roditelji predškolske djece da dana **06. veljače 2017. godine (ponedjeljak)** dođu na sastanak...

Obavijest studenti

2017-01-27 10:59:39

OBAVIJEST-POTPIS UGOVORA ZA STIPENDIRANJE STUDENATA-AKADEMSKA GODINA 2016./2017. Dana 13. siječnja (petak)...

Objava javne rasprave

2017-01-26 09:36:32

Nataelnik Općine Andrijaševci objavljuje javnu raspravu **O prijedlogu III. Izmjena i dopuna...**

Javni natječaj za prijam u službu - komunalni redar

2016-07-01 08:53:00

JAVNI NATJEČAJ ZA PRIJAM U SLUŽBU NA NEODREĐENO VRJEME U JEDINSTVENI UPRAVNI ODJEL OPĆINE...

Natječaj za zakup poslovnog prostora

2016-02-25 14:29:04

JAVNI NATJEČAJ ZA DAVANJE POSLOVNOG PROSTORA U ZAKUP

Raspisuje se javni natječaj za davanje u...

Koncesija za javne usluge prikupljanja, odvoza i zbrinjavanja miješanog i biorazgradivog komunalnog otpada na području općine Andrijaševci

2016-09-20 06:41:01

Dana 2. rujna 2016. godine u Elektroničkom oglasniku javne









Objava javne rasprave

Nataelnik Općine Andrijaševci objavljuje javnu raspravu **O prijedlogu III. Izmjena i dopuna Prostornog plana uređenja Općine Andrijaševci.** Detalje pogledajte u prilogu ove obavijesti.

Prilozi:

 Objava javne rasprave o prijedlogu III izmjena i dopuna Prostornog plana uređenja.pdf	126	26-01-	KB	17
---	-----	--------	----	----

OBRASCI

-  -> Obrazac predstavka, pritužba, prijedlog
-  -> Obrazac zamolba, zahtjev
-  -> Obrazac prijava obveznika kom.naknade
-  -> Zahtjev za promjenu podataka komunalni
-  -> Zahtjev za jednokr.novčanu pomoć
-  -> Zahtjev za dodjelu stipendije
-  -> Obrazac za prijavu nepropisno odbačenog otpada
-  -> Obrazac zahtjeva za isplatom sredstava za udruge

OTPAD

Prijava nepropisno odbačenog otpada

VREMENSKA PROGNOZA

Zagreb, HR

**-5°**

8:17 CET

Slaba magla

KATEGORIJE

- Vijesti
- Natječaji
- Općina
- Zanimljivosti
- O nama

III. IZMJENE I DOPUNE PROSTORNOG PLANA UREĐENJA OPĆINE ANDRIJAŠEVCI

KLASA: 350-02/16-01/04
URBROJ:2188/02-01-17-53
U Rokovcima, 23. siječnja 2017. godine

Na temelju članka 96. Zakona o prostornom uređenju („Narodne novine“, broj 153/13) i Odluke o izradi III. Izmjena i dopuna Prostornog plana uređenja Općine Andrijaševci ("Službeni vjesnik" Vukovarsko-srijemske županije, broj 5/16), Načelnik Općine Andrijaševci,

OBJAVLJUJE JAVNU RASPRAVU

O prijedlogu III. Izmjena i dopuna Prostornog
plana uređenja Općine Andrijaševci

1. Javna rasprava o prijedlogu III. Izmjena i dopuna Prostornog plana uređenja Općine Andrijaševci trajat će od **8.2.2017. do 15.2.2017. godine**. Za vrijeme trajanja javne rasprave za sve zainteresirane osobe osiguran je javni uvid u prijedlog III. Izmjena i dopuna Prostornog plana uređenja Općine Andrijaševci u prostorijama Općine Andrijaševci u Rokovcima, Vinkovačka 6, svaki radni dan od 9.00 do 15.00 sati.

Na javnom uvidu izloženi su tekstualni i grafički dijelovi te Sažetak za javnost Plana.

2. U vrijeme trajanja javne rasprave organizira se javno izlaganje za građanstvo i udruge građana, mjesne odbore, predstavnike nadležnih državnih tijela i tijela jedinica lokalne i područne (regionalne) samouprave, pravne osobe s javnim ovlastima i ostala stručna tijela koje će se održati **15.2.2017. godine u 10.00.sati** u Općini Andrijaševci u Rokovcima, Vinkovačka 6, u prostorijama Velike vijećnice.

3. Poziv za sudjelovanje u javnoj raspravi uputit će se javnopravnim tijelima određenim posebnim propisima te mjesnim odborima.

4. Primjedbe i prijedlozi na prijedlog III. Izmjena i dopuna Prostornog plana uređenja Općine Andrijaševci mogu se za vrijeme trajanja javne rasprave upisati u Knjigu primjedbi koja je izložena uz prijedlog Plana, predati u pisanom obliku preko urudžbenog zapisnika ili poštom zaključno s danom 15.2.2017. godine na adresu Općine Andrijaševci, Vinkovačka 6, 32271 Rokovci.

5. Primjedbe i prijedlozi koji nisu čitko napisani, potpisani i dostavljeni u roku, neće se uzeti u obzir u pripremi izvješća o javnoj raspravi.

OPĆINSKI NAČELNIK
Damir Dekanić, dipl.ing.šum.



PROSTORNO UREĐENJE > Prostorni planovi > Informacije o planovima u izradi > Informacije o javnim raspravama >

Informacije o javnim raspravama

Temeljem odredbi Zakona o prostornom uređenju („Narodne novine”, broj 153/13.), nositelj izrade prostornih planova dužan je objaviti informaciju o javnoj raspravi o prijedlogu prostornog plana i na mrežnim stranicama Ministarstva graditeljstva i prostornoga uređenja.

Obavijest o javnoj raspravi mora sadržavati: mjesto, datum početka i trajanje javnog uvida u prijedlog prostornog plana, mjesto i datum jednog ili više javnih izlaganja, poziv zainteresiranim osobama za sudjelovanje u javnoj raspravi te rok u kojem se nositelju izrade dostavljaju pisana mišljenja, prijedlozi i primjedbe na prijedlog prostornog plana. Dostavlja se najmanje osam dana prije početka javne rasprave na adresu elektroničke pošte: web@mgipu.hr

Informacije o javnim raspravama:

- ▶ 14.02.2017. - Informacija o javnoj raspravi o prijedlogu Urbanističkog plana uređenja naselja Rabac, Grad Labin
- ▶ 14.02.2017. - Informacija o javnoj raspravi o prijedlogu Izmjena i dopuna Urbanističkog plana uređenja naselja Vinež, Grad Labin
- ▶ 13.02.2017. - Informacija o javnoj raspravi o prijedlogu IV. Izmjena i dopuna Prostornog plana uređenja Grada Grubišnog polja
- ▶ 10.02.2017. - Informacija o javnoj raspravi o prijedlogu II. Izmjena i dopuna Urbanističkog plana uređenja nezgrađene poslovne zone komunalno-servisne namjene (K3), Biograd na Moru
- ▶ 10.02.2017. - Informacija o javnoj raspravi o prijedlogu VI. Izmjena i dopuna Generalnog urbanističkog plana grada Čakovca
- ▶ 09.02.2017. - Informacija o drugoj ponovnoj javnoj raspravi o prijedlogu Izmjena i dopuna Prostornog plana uređenja Općine Baška Voda - II Prostorno-planska dokumentacija
- ▶ 08.02.2017. - Informacija o javnoj raspravi o prijedlogu Urbanističkog plana uređenja Umag - Polesine, Grad Umag
- ▶ 08.02.2017. - Informacija o javnoj raspravi o prijedlogu III. Izmjena i dopuna Prostornog plana uređenja Grada Požege
- ▶ 08.02.2017. - Informacija o javnoj raspravi o prijedlogu IV. Izmjena i dopuna Prostornog plana uređenja Grada Zaboka
- ▶ 06.02.2017. - Informacija o javnoj raspravi o prijedlogu Odluke o stavljanju izvan snage Urbanističkog plana uređenja radne zone R 29/I Kukuljanovo, Grad Bakar
- ▶ 06.02.2017. - Informacija o javnoj raspravi o prijedlogu Odluke o stavljanju izvan snage Urbanističkog plana uređenja radne zone R 27 Kukuljanovo, Grad Bakar
- ▶ 06.02.2017. - Informacija o javnoj raspravi o prijedlogu III. Izmjena i dopuna Detaljnog plana uređenja zone parka i centralnih funkcija 'Maraska-park', Zadar Prostorno-planska dokumentacija
- ▶ 06.02.2017. - Informacija o javnoj raspravi o prijedlogu II. Izmjene i dopune Prostornog plana uređenja Općine Hrašćina
- ▶ 06.02.2017. - Informacija o javnoj raspravi o prijedlogu Izmjena i dopuna Urbanističkog plana uređenja Čelina i prijedlogu Izmjena i dopuna Urbanističkog plana uređenja Mimice, Grad Omiš
- ▶

<http://www.mgipu.hr/print.aspx?id=17503>

15.2.2017.

MGIPU

Stranica 2 od 3

- 06.02.2017. - Informacija o javnoj raspravi o prijedlogu Izmjena i dopuna Urbanističkog plana uređenja 'RUPE' Nin
- ▶ 03.02.2017. - Informacija o ponovnoj javnoj raspravi o prijedlogu IV. Izmjena i dopuna Prostornog plana uređenja Grada Oroslavja
 - ▶ 03.02.2017. - Informacija o prijedlogu III. Izmjena i dopuna Prostornog plana uređenja Općine Kalnik
 - ▶ 03.02.2017. - Informacija o javnoj raspravi o prijedlogu Urbanističkog plana uređenja groblja Sveti Ivan, Općina Baška
Prostorno-planska dokumentacija
 - ▶ 03.02.2017. - Informacija o javnoj raspravi o prijedlogu VII. Izmjena i dopuna Prostornog plana uređenja Ličko-senjske županije
 - ▶ 03.02.2017. - Informacija o ponovnoj javnoj raspravi o prijedlogu Izmjena i dopuna Prostornog plana uređenja Općine Kršan
 - ▶ 02.02.2017. - Informacija o javnoj raspravi o prijedlogu Urbanističkog plana uređenja 'Groblje Mala Švarča', Karlovac
 - ▶ 02.02.2017. - Informacija o drugoj ponovnoj javnoj raspravi o prijedlogu Izmjena i dopuna Prostornog plana uređenja Općine Žminj
 - ▶ 02.02.2017. - Informacija o II. ponovnoj javnoj raspravi o prijedlogu Izmjena i dopuna Prostornog plana uređenja Grada Buzeta
 - ▶ 02.02.2017. - Informacija o javnoj raspravi o prijedlogu II. Izmjena i dopuna Prostornog plana uređenja Općine Semeljci
Prostorno-planska dokumentacija
 - ▶ 01.02.2017. - Informacija o javnoj raspravi o prijedlogu Izmjena i dopuna Urbanističkog plana uređenja dijela obalnog pojasa naselja Pašman
 - ▶ 01.02.2017. - Informacija o javnoj raspravi o prijedlogu Urbanističkog plana uređenja zone 'Sjeverozapadnog dijela gospodarske zone Ninski Stanovi', Grad Nin
 - ▶ 01.02.2017. - Informacija o ponovnoj javnoj raspravi o prijedlogu II. Izmjena i dopuna Prostornog plana uređenja Općine Draganić
 - ▶ 01.02.2017. - Informacija o javnoj raspravi o prijedlogu Odluke o stavljanju izvan snage Provedbenog urbanističkog plana naselja 'Đuro Salaj' u Križevcima
 - ▶ 01.02.2017. - Informacija o ponovnoj javnoj raspravi o prijedlogu IV. Izmjena i dopuna Prostornog plana uređenja Općine Lupoglav
 - ▶ 31.01.2017. - Informacija o ponovnoj javnoj raspravi o prijedlogu Izmjena i dopuna Prostornog plana uređenja Općine Pićan
 - ▶ 31.01.2017. - Informacija o javnoj raspravi o prijedlogu Urbanističkog plana uređenja Općina Oprtalj - Madonna (UPU 7), Općina Oprtalj
 - ▶ 31.01.2017. - Informacija o drugoj ponovnoj javnoj raspravi o prijedlogu Izmjena i dopuna Prostornog plana uređenja Općine Baška Voda
 - ▶ 30.01.2017. - Informacija o ponovnoj javnoj raspravi o izmijenjenom prijedlogu Izmjena i dopuna Prostornog plana uređenja Grada Splita
 - ▶ 30.01.2017. - Informacija o javnoj raspravi o prijedlogu Izmjena i dopuna Detaljnog plana uređenja 'Stari Pazin', Grad Pazin
 - ▶ 27.01.2017. - Informacija o ponovnoj javnoj raspravi o prijedlogu Izmjena i dopuna Prostornog plana uređenja Općine Breta
 - ▶ 26.01.2017. - Informacija o javnoj raspravi o prijedlogu Urbanističkog plana uređenja naselja Žedno, Grad Trogir
 - ▶ 26.01.2017. - Informacija o javnoj raspravi o prijedlogu stavljanja izvan snage Detaljnog plana uređenja dijela stambene zone 'Maršić', Općina Čavle
 - ▶ 25.01.2017. - Informacija o javnoj raspravi o prijedlogu III. Izmjena i dopuna Prostornog plana uređenja Općine Andrijaševci
 - ▶ 25.01.2017. - Informacija o javnoj raspravi o prijedlogu I. Izmjena i dopuna Prostornog plana uređenja Općine Novigrad Podravski
 - ▶ 23.01.2017. - Informacija o javnoj raspravi o prijedlogu Prostornog plana uređenja Općine Okrug

<http://www.mgipu.hr/print.aspx?id=17503>

15.2.2017.

Sport

ukratko

Tečaj za suce NS Osijek

● Zainteresirani s područja Nogometnog središta Osijeka mogu se upisati na tečaj za suce. U tjelku je prikupljanje prijava u osječkim prostorijama Saveza, Kralja Zvonimira 5, ili na telefon 208-646, gdje se mogu dobiti dodatne informacije, kao i na web-stranici www.nsosjedek.hr.

Prijelazni rok

● U tjelku je završio prijelazni rok za nogometaše i nogometašice. Za I. i 2. HNL te I. HŽNL i I. HNMI on će trajati do 15. veljače, a amaterski nogometaški moći će prijeti do 28. veljače. Oni će u tome mjesecu sredinu moći promijeniti samo uz odobrenje dosadašnjeg, a do kraja tekućeg mjeseca iz kluba mogu otići uz pisanu saodbu. **D.L.**



MEĐUNARODNI TRANSFERI U ŽNK OSIJEK

Žigić u Švicarsku, stigla Amerikanka Ziggante

I dok je najbolja ženska reprezentacija Hrvatske, pod vodstvom novog izbornika Božidara Miletića, boravila u Crnoj Gori te u Petrovcu pobijedila (4:0) i u Tivtu remizirala (0:0) s domaćom vrstom, nogometašice Osijeka u svome su gradu odrađivale zimске pripreme. Kad se pod paskom trenera Dejana Bergera i Irenke Perkovića koji moraju imenovati vanjskim aktivnostima, budući da imaju problem s terminima u dvoranu. Vjeruje se, međutim, da propale neće trpjeti te da će popularne "zečice" biti spremne za obranu dvostruke, odnosno trostruke krune, ako se bude organiziralo novo dvoransko PH. Također se vjeruje da preskakanje većeg broja igračica protjeke reprezentativne akcije u Crnoj Gori neće imati posljedica na individualni, pa time i klupski, uspjeh. Međutim, Osječanke bile nezastupljene u Petrovcu i Tivtu, jer su dvije igračice s tom klupskom pripadnošću bile na raspoložaju. Jedna je, međutim, bila na

izaznim vratima "Mačkama", a druga pred njima, što je definitivno jače u prostorijama osječkog nogometnog Saveza gdje su izmijenjene potrebne dokumentacije za te transfere. Sandra Žigić ostvarila je prilično atraktivni međunarodni transfer, jer se uspjela nametnuti u FC Neukirchu te će na proljeće braniti boje toga prvaka Švicarske. Istodobno je iz Sjedinjenih Američkih Država stigla dokumentacija za Suzie Ziggante te će ta dosadašnja vratarka San Diegoa u drugom dijelu sezone čuvati osječku mrežu. Ona je prije 18 mjeseci već branila vrata Osijeka u kvalifikacijskoj skupini Lige prvaka, nakon čijeg se zatvorenja vratila u SAD. **D.Lekšan**



Suzie Ziggante poravnava čuvaru mreže "zečice"



NK DARDA S IZMIJENJENIM KADROM

Tkalec u Novigradu

S pripremnim aktivnostima za proljetni dio sezone Međunarodne lige Slavonije Baranje počeli su nogometaši Darde. Jedini predstavnik Baranje u četvrtoligaškom sazvu u drugom dijelu prvenstva ostatak u konkurenciji tražit će u izmijenjenom kadru. Trener Boris Jović i njegov suradnik Boris Andrić ostali su bez najboljeg jesenskog igrača Dominika Tkaleca koji će karijeru nastaviti u drugoligašu Novigradu. Hendikep, ali istodobno i ponos da je klub uspio plasirati igrača u više sfera o čemu je stručni stožer imao glavno ranije spoznaju budući da su za toga mladog i potentnog napadača upli stizali s više strana. Najkonkretniji je bio onaj iz Novigrada

tako da će taj uskor 20-godišnjak na proljeće braniti boje toga hrvatskog drugoligaša iz Baranje. Jović i Andrić vjeruju da će Tkalec odgovarajuće nadomjestiti, budući da je istodobno kvartier novaka stigao na igralište "Kraj Boles". Josip Lazar vratio se iz zagrebačkog HAŠKA, Marin Gradić stigao je poslije jednogodišnje avanture u Irskoj, a pojačanje u obrambenim redovima bit će Stjepan Mihajlović koji je došao iz trećeligaša Viskovca. Pred samim vratima prvi vratar Danijel Serega imat će konkurenciju u mladom čuvao mrežu Sarvaša. Stručni stožer ima na raspolaganju 21 igrača s kojima vjeruje zadržati aktualni status. **D.L.**

**REPUBLIKA HRVATSKA
VUKOVARSKO-SRIJEMSKA ŽUPANIJA
OPĆINA ANDRIJAŠEVCI**

Općinski načelnik

KLASA: 350-02/16-01/04
URBROJ: 2158/02-01-17-53
U Rokovcima, 23. siječnja 2017. godine

Na temelju članka 96. Zakona o prostornom uređenju ("Narodne novine", broj 153/13) i Odluke o izradi III. Izmjena i dopuna Prostornog plana uređenja Općine Andrijaševci ("Službeni vjesnik" Vukovarsko-srijemske županije, broj 5/16), Načelnik Općine Andrijaševci,

OBJAVLJUJE

JAVNU RASPRAVU

**O prijedlogu III. Izmjena i dopuna
Prostornog plana uređenja Općine Andrijaševci**

- Javna rasprava o prijedlogu III. Izmjena i dopuna Prostornog plana uređenja Općine Andrijaševci trajat će od **8.2.2017. do 15.2.2017. godine**, za vrijeme trajanja javne rasprave za sve zainteresirane osobe osiguran je javni uvid u prijedlog III. Izmjena i dopuna Prostornog plana uređenja Općine Andrijaševci u prostorijama Općine Andrijaševci u Rokovcima, Vinkovačka 6, svaki radni dan od 9.00 do 15.00 sati.
- Na javnom uvidu izloženi su tekstualni i grafički dijelovi te Sažetak za javnost Plana.
- U vrijeme trajanja javne rasprave organizira se javno izlaganje za građanstvo i udruge građana, mjesno odbore, predstavnike naseljenih dijelova i tijela jedinica lokalne i područne (regionalne) samouprave, pravne osobe s javnim ovlaštenjima i ostale stručna tijela koje će se održati **15.2.2017. godine u 10.00 sati** u Općini Andrijaševci u Rokovcima, Vinkovačka 6, u prostorijama Velike vijećnice.
- Poziv za sudjelovanje u javnoj raspravi upušt će se javnopravnim tijelima određenim posebnim propisima te mjesnim odborima.
- Primjedbe i prijedlozi na prijedlog III. Izmjena i dopuna Prostornog plana uređenja Općine Andrijaševci mogu se za vrijeme trajanja javne rasprave upisati u Knjigu primjedbi koja je izložena uz prijedlog Plana, predati u pisanom obliku preko udužbenog zapisa ili poštom zaključno s danom 15.2.2017. godine na adresu Općine Andrijaševci, Vinkovačka 6, 32071 Rokovci.
- Primjedbe i prijedlozi koji nisu čitko napisani, potpisani i dostavljeni u roku, neće se uzeti u obzir u pripremi izvješća o javnoj raspravi.

OPĆINSKI NAČELNIK
Damir Dekanić, dipl.ing.šum.

OBAVIJEST

o objavi Natječaja o prodaji nekretnina

KLASA: 944-01/16-01/47 URBROJ: 2158/01-02-17-6

I.

Na temelju odredbe članka 391. stavak 1. Zakona o vlasništvu i drugim stvarnim pravima Narodne novine br. 91/96, 68/98, 137/99, 22/00, 73/00, 129/00, 114/01, 79/06, 141/06, 146/08, 38/09, 153/09, 143/12, 152/14), članka 34. stavka 1. točka 23. Statuta Grada Osijeka (Službeni glasnik Grada Osijeka br. 6/01, 3/03, 1A/05, 8/05, 2/09, 9/08, 13/09, 9/13, 11/13. - pročišćeni tekst) i odredbe članka 3. i 9. stavak 2. Odluke o gospodarenju građevinskim zemljištem (Službeni glasnik Grada Osijeka br. 3/12, 14/15), Gradonačelnik Grada Osijeka je na oglasnoj ploči i na službenoj Internet stranici Grada Osijeka, Osijek, Kuhačeva 9, objavio tekst Natječaja o prodaji nekretnina KLASA: 944-01/16-01/47 URBROJ: 2158/01-02-17-6 predmetom kojega je objavljena prodaja sljedećih nekretnina:

OSIJEK k.o. Osijek	Početna cijena
a) Uske njeve-Kulinska ulica-stambena namjena - k.č.br. 9693/260 oranica Uske njeve površine 412 m ²	188.050,00 kn
b) Vatrogasna ulica-mješovita namjena - k.č.br. 6294/3 oranica Vatrogasna ulica površine 161 m ²	8.999,90 kn
c) Sv. L. B. Mandića-mješovita namjena - k.č.br. 10813/7 oranica Brijest površine 844 m ²	225.690,00 kn
d) Splavarska ulica-stambena namjena - k.č.br. 1245/8 pašnjak Splavarska ulica površine 37 m ²	11.313,00 kn
e) Ulica J.J. Strossmayera-mješovita namjena Za spojanje – u naravi oranica - k.č.br. 1476/2 kuća br. 35 i dvor. Strossmayerova ulica površine 115 m ²	52.654,00 kn

Rok za dostavu ponuda je **10 dana** i računa se od dana objave ove obavijesti u dnevnom listu.

Grad Osijek
Gradonačelnik
Ivan Vrkić, dipl. iur.



REPUBLIKA HRVATSKA
VUKOVARSKO-SRIJEMSKA ŽUPANIJA



OPĆINA ANDRIJAŠEVCI
Općinski načelnik

KLASA: 350-02/16-01/04
URBROJ: 2188/02-01-17-74
Rokovci, 27. siječnja 2017. godine

HRVATSKE ŠUME d.o.o.
UŠP Podružnica Vinkovci
Trg bana Josipa Šokčevića 20
32100 VINKOVCI

Predmet: III.Izmjene i dopune PPUO Andrijaševci (prijedlog) – Poziv na javnu raspravu
- dostavlja se

Sukladno članku 97. Zakona o prostornom uređenju („Narodne novine“ broj 153/13), Općina Andrijaševci zakazuje javnu raspravu o prijedlogu III. Izmjena i dopuna PPUO Andrijaševci.


Vrijeme trajanja javne rasprave je od 08.02.2017. do 15.02.2017. godine, a javno izlaganje održati će se 15.02.2017. godine u 10.00.sati u Općini Andrijaševci u Rokovcima, Vinkovačka 6, u prostorijama Velike vijećnice.

Primjedbe i prijedlozi na prijedlog III. Izmjena i dopuna PPUO Andrijaševci mogu se dati u Knjigu primjedbi koja je izložena uz prijedlog Plana, za vrijeme javnog izlaganja, predati u pisanom obliku preko urudžbenog zapisnika ili poštom zaključno s danom 15.02.2017. godine na adresu Općine Andrijaševci, Vinkovačka 6, 32271 Rokovci.

U prilogu poziva dostavljamo Vam prijedlog III. Izmjena i dopuna PPUO Andrijaševci na CD-u.

S poštovanjem,

OPĆINSKI NAČELNIK
Damir Dekanić, dipl.ing.šum.



Privitak:
- kao u dopisu



REPUBLIKA HRVATSKA
VUKOVARSKO-SRIJEMSKA ŽUPANIJA



OPĆINA ANDRIJAŠEVCI
Općinski načelnik

KLASA: 350-02/16-01/04
URBROJ: 2188/02-01-17-75
Rokovci, 27. siječnja 2017. godine

HRVATSKE VODE ZAGREB
VGO za vodno područje sliva Save, Zagreb
VGI „Bid-Bosut“ Vinkovci
J. Kozarca 28
32100 VINKOVCI

Predmet: III.Izmjene i dopune PPUO Andrijaševci (prijedlog) – Poziv na javnu raspravu
- dostavlja se

Sukladno članku 97. Zakona o prostornom uređenju („Narodne novine“ broj 153/13), Općina Andrijaševci zakazuje javnu raspravu o prijedlogu III. Izmjena i dopuna PPUO Andrijaševci.

Vrijeme trajanja javne rasprave je od 08.02.2017. do 15.02.2017. godine, a javno izlaganje održati će se 15.02.2017. godine u 10.00.sati u Općini Andrijaševci u Rokovcima, Vinkovačka 6, u prostorijama Velike vijećnice.

Primjedbe i prijedlozi na prijedlog III. Izmjena i dopuna PPUO Andrijaševci mogu se dati u Knjigu primjedbi koja je izložena uz prijedlog Plana, za vrijeme javnog izlaganja, predati u pisanom obliku preko urudžbenog zapisnika ili poštom zaključno s danom 15.02.2017. godine na adresu Općine Andrijaševci, Vinkovačka 6, 32271 Rokovci.

U prilogu poziva dostavljamo Vam prijedlog III. Izmjena i dopuna PPUO Andrijaševci na CD-u.

S poštovanjem,

OPĆINSKI NAČELNIK
Damir Dekanić, dipl.ing.šum.

Privitak:
- kao u dopisu





REPUBLIKA HRVATSKA
VUKOVARSKO-SRIJEMSKA ŽUPANIJA



OPĆINA ANDRIJAŠEVCI
Općinski načelnik

KLASA: 350-02/16-01/04
URBROJ: 2188/02-01-17-76
Rokovci, 27. siječnja 2017. godine

VINKOVAČKI VODOVOD I
KANALIZACIJA, d.o.o.
Dragutina Žanića-Karle 47a
32100 VINKOVCI

Predmet: III.Izmjene i dopune PPUO Andrijaševci (prijedlog) – Poziv na javnu raspravu
- dostavlja se

Sukladno članku 97. Zakona o prostornom uređenju („Narodne novine“ broj 153/13), Općina Andrijaševci zakazuje javnu raspravu o prijedlogu III. Izmjena i dopuna PPUO Andrijaševci.

Vrijeme trajanja javne rasprave je od 08.02.2017. do 15.02.2017. godine, a javno izlaganje održati će se 15.02.2017. godine u 10.00.sati u Općini Andrijaševci u Rokovcima, Vinkovačka 6, u prostorijama Velike vijećnice.

Primjedbe i prijedlozi na prijedlog III. Izmjena i dopuna PPUO Andrijaševci mogu se dati u Knjigu primjedbi koja je izložena uz prijedlog Plana, za vrijeme javnog izlaganja, predati u pisanom obliku preko urudžbenog zapisnika ili poštom zaključno s danom 15.02.2017. godine na adresu Općine Andrijaševci, Vinkovačka 6, 32271 Rokovci.

U prilogu poziva dostavljamo Vam prijedlog III. Izmjena i dopuna PPUO Andrijaševci na CD-u.

S poštovanjem,

OPĆINSKI NAČELNIK
Damir Dekanić, dipl.ing.šum.

Privitak:
- kao u dopisu





REPUBLIKA HRVATSKA
VUKOVARSKO-SRIJEMSKA ŽUPANIJA



OPĆINA ANDRIJAŠEVCI
Općinski načelnik

KLASA: 350-02/16-01/04
URBROJ: 2188/02-01-17-77
Rokovci, 27. siječnja 2017. godine

GRAD VINKOVCI
Bana Jelačića 1
32100 VINKOVCI

Predmet: III. Izmjene i dopune PPUO Andrijaševci (prijedlog) – Poziv na javnu raspravu
- dostavlja se

Sukladno članku 97. Zakona o prostornom uređenju („Narodne novine“ broj 153/13), Općina Andrijaševci zakazuje javnu raspravu o prijedlogu III. Izmjena i dopuna PPUO Andrijaševci.

Vrijeme trajanja javne rasprave je od 08.02.2017. do 15.02.2017. godine, a javno izlaganje održati će se 15.02.2017. godine u 10.00.sati u Općini Andrijaševci u Rokovcima, Vinkovačka 6, u prostorijama Velike vijećnice.

Primjedbe i prijedlozi na prijedlog III. Izmjena i dopuna PPUO Andrijaševci mogu se dati u Knjigu primjedbi koja je izložena uz prijedlog Plana, za vrijeme javnog izlaganja, predati u pisanom obliku preko urudžbenog zapisnika ili poštom zaključno s danom 15.02.2017. godine na adresu Općine Andrijaševci, Vinkovačka 6, 32271 Rokovci.

U prilogu poziva dostavljamo Vam prijedlog III. Izmjena i dopuna PPUO Andrijaševci na CD-u.

S poštovanjem,



OPĆINSKI NAČELNIK
Damir Dekanić, dipl.ing.šum.

Privitak:
- kao u dopisu



REPUBLIKA HRVATSKA
VUKOVARSKO-SRIJEMSKA ŽUPANIJA



OPĆINA ANDRIJAŠEVCI
Općinski načelnik

KLASA: 350-02/16-01/04
URBROJ: 2188/02-01-17-78
Rokovci, 27. siječnja 2017. godine

OPĆINA PRIVLAKA
Faličevci 7
32251 PRIVLAKA

Predmet: III. Izmjene i dopune PPUO Andrijaševci (prijedlog) – Poziv na javnu raspravu
- dostavlja se

Sukladno članku 97. Zakona o prostornom uređenju („Narodne novine“ broj 153/13), Općina Andrijaševci zakazuje javnu raspravu o prijedlogu III. Izmjena i dopuna PPUO Andrijaševci.

Vrijeme trajanja javne rasprave je od 08.02.2017. do 15.02.2017. godine, a javno izlaganje održati će se 15.02.2017. godine u 10.00.sati u Općini Andrijaševci u Rokovcima, Vinkovačka 6, u prostorijama Velike vijećnice.

Primjedbe i prijedlozi na prijedlog III. Izmjena i dopuna PPUO Andrijaševci mogu se dati u Knjigu primjedbi koja je izložena uz prijedlog Plana, za vrijeme javnog izlaganja, predati u pisanom obliku preko urudžbenog zapisnika ili poštom zaključno s danom 15.02.2017. godine na adresu Općine Andrijaševci, Vinkovačka 6, 32271 Rokovci.

U prilogu poziva dostavljamo Vam prijedlog III. Izmjena i dopuna PPUO Andrijaševci na CD-u.

S poštovanjem,

OPĆINSKI NAČELNIK
Damir Dekanić, dipl.ing.sum.

Privitak:
- kao u dopisu





REPUBLIKA HRVATSKA
VUKOVARSKO-SRIJEMSKA ŽUPANIJA



OPĆINA ANDRIJAŠEVCI
Općinski načelnik

KLASA: 350-02/16-01/04
URBROJ: 2188/02-01-17-79
Rokovci, 27. siječnja 2017. godine

OPĆINA CERNA
Šetalište dr. F. Tuđmana 2
32272 CERNA

Predmet: III. Izmjene i dopune PPUO Andrijaševci (prijedlog) – Poziv na javnu raspravu
- dostavlja se

Sukladno članku 97. Zakona o prostornom uređenju („Narodne novine“ broj 153/13), Općina Andrijaševci zakazuje javnu raspravu o prijedlogu III. Izmjena i dopuna PPUO Andrijaševci.

Vrijeme trajanja javne rasprave je od 08.02.2017. do 15.02.2017. godine, a javno izlaganje održati će se 15.02.2017. godine u 10.00.sati u Općini Andrijaševci u Rokovcima, Vinkovačka 6, u prostorijama Velike vijećnice.

Primjedbe i prijedlozi na prijedlog III. Izmjena i dopuna PPUO Andrijaševci mogu se dati u Knjigu primjedbi koja je izložena uz prijedlog Plana, za vrijeme javnog izlaganja, predati u pisanom obliku preko urudžbenog zapisnika ili poštom zaključno s danom 15.02.2017. godine na adresu Općine Andrijaševci, Vinkovačka 6, 32271 Rokovci.

U prilogu poziva dostavljamo Vam prijedlog III. Izmjena i dopuna PPUO Andrijaševci na CD-u.

S poštovanjem,

OPĆINSKI NAČELNIK
Damir Dekanić, dipl.ing.šum.

Privitak:
- kao u dopisu





REPUBLIKA HRVATSKA
VUKOVARSKO-SRIJEMSKA ŽUPANIJA



OPĆINA ANDRIJAŠEVCI
Općinski načelnik

KLASA: 350-02/16-01/04
URBROJ: 2188/02-01-17-80
Rokovci, 27. siječnja 2017. godine

OPĆINA IVANKOVO
Bošnjaci 6
32281 IVANKOVO

Predmet: III. Izmjene i dopune PPUO Andrijaševci (prijedlog) – Poziv na javnu raspravu
- dostavlja se

Sukladno članku 97. Zakona o prostornom uređenju („Narodne novine“ broj 153/13), Općina Andrijaševci zakazuje javnu raspravu o prijedlogu III. Izmjena i dopuna PPUO Andrijaševci.

Vrijeme trajanja javne rasprave je od 08.02.2017. do 15.02.2017. godine, a javno izlaganje održati će se 15.02.2017. godine u 10.00.sati u Općini Andrijaševci u Rokovcima, Vinkovačka 6, u prostorijama Velike vijećnice.

Primjedbe i prijedlozi na prijedlog III. Izmjena i dopuna PPUO Andrijaševci mogu se dati u Knjigu primjedbi koja je izložena uz prijedlog Plana, za vrijeme javnog izlaganja, predati u pisanom obliku preko urudžbenog zapisnika ili poštom zaključno s danom 15.02.2017. godine na adresu Općine Andrijaševci, Vinkovačka 6, 32271 Rokovci.

U prilogu poziva dostavljamo Vam prijedlog III. Izmjena i dopuna PPUO Andrijaševci na CD-u.

S poštovanjem,

OPĆINSKI NAČELNIK
Đamir Dekanić, dipl.ing.šum.

Privitak:
- kao u dopisu





REPUBLIKA HRVATSKA
VUKOVARSKO-SRIJEMSKA ŽUPANIJA



OPĆINA ANDRIJAŠEVCI
Općinski načelnik

KLASA: 350-02/16-01/04
URBROJ: 2188/02-01-17-82
Rokovci, 31. siječnja 2017. godine

REPUBLIKA HRVATSKA
MINISTARSTVO POLJOPRIVREDE
Uprava poljoprivrede i prehrambene
industrije
Ulica grada Vukovara 78
10000 ZAGREB

Predmet: III. Izmjene i dopune PPUO Andrijaševci (prijedlog) – Poziv na javnu raspravu
- dopuna dokumentacije, dostavlja se

Poštovani,

Općina Andrijaševci Vam je uputila Poziv na javnu raspravu od 27.1.2017. godine, KLASA: 350-02/16-01/04, URBROJ: 2188/02-01-17-57 uz koji vam je dostavila i Prijedlog III. izmjena i dopuna Prostornog plana uređenja Općine Andrijaševci na CD-u.

Nadalje, u prilogu ovoga dopisa također Vam kao dopunu našeg gore navedenog Poziva dostavljamo i Obrazloženje promjena građevinskih područja iz siječnja 2017. godine koje je izradio Zavod za prostorno planiranje d.d. iz Osijeka, odgovorni voditelj Vanesa Bolf, dipl.ing.arh..

S poštovanjem,

OPĆINSKI NAČELNIK
Damir Dekanić, dipl.ing.šum.

Privitak:

1. Obrazloženje promjena građevinskih područja iz siječnja 2017. godine koje je izradio Zavod za prostorno planiranje d.d. iz Osijeka, odgovorni voditelj Vanesa Bolf, dipl.ing.arh.



REPUBLIKA HRVATSKA
VUKOVARSKO-SRIJEMSKA ŽUPANIJA



OPĆINA ANDRIJAŠEVCI
Općinski načelnik

KLASA: 350-02/16-01/04
URBROJ: 2188/02-01-17-54
Rokovci, 27. siječnja 2017. godine

REPUBLIKA HRVATSKA
MINISTARSTVO KULTURE
Uprava za zaštitu kulturne baštine
Konzervatorski odjel u Vukovaru
Olajnica 19
32000 VUKOVAR

Predmet: III. Izmjene i dopune PPUO Andrijaševci (prijedlog) – Poziv na javnu raspravu
- dostavlja se

Sukladno članku 97. Zakona o prostornom uređenju („Narodne novine“ broj 153/13), Općina Andrijaševci zakazuje javnu raspravu o prijedlogu III. Izmjena i dopuna PPUO Andrijaševci.

Vrijeme trajanja javne rasprave je od 08.02.2017. do 15.02.2017. godine, a javno izlaganje održati će se 15.02.2017. godine u 10.00.sati u Općini Andrijaševci u Rokovcima, Vinkovačka 6, u prostorijama Velike vijećnice.

Primjedbe i prijedlozi na prijedlog III. Izmjena i dopuna PPUO Andrijaševci mogu se dati u Knjigu primjedbi koja je izložena uz prijedlog Plana, za vrijeme javnog izlaganja, predati u pisanom obliku preko urudžbenog zapisnika ili poštom zaključno s danom 15.02.2017. godine na adresu Općine Andrijaševci, Vinkovačka 6, 32271 Rokovci.

U prilogu poziva dostavljamo Vam prijedlog III. Izmjena i dopuna PPUO Andrijaševci na CD-u.

S poštovanjem,

OPĆINSKI NAČELNIK
Damir Dekanić, dipl.ing.šum.

Privitak:
- kao u dopisu



REPUBLIKA HRVATSKA
VUKOVARSKO-SRIJEMSKA ŽUPANIJA



OPĆINA ANDRIJAŠEVCI
Općinski načelnik

KLASA: 350-02/16-01/04
URBROJ: 2188/02-01-17-55
Rokovci, 27. siječnja 2017. godine

REPUBLIKA HRVATSKA
MINISTARSTVO ZAŠTITE OKOLIŠA I
ENERGETIKE
Uprava za zaštitu prirode
Radnička cesta 80
10000 ZAGREB

Predmet: III. Izmjene i dopune PPUO Andrijaševci (prijedlog) – Poziv na javnu raspravu
- dostavlja se

Sukladno članku 97. Zakona o prostornom uređenju („Narodne novine“ broj 153/13), Općina Andrijaševci zakazuje javnu raspravu o prijedlogu III. Izmjena i dopuna PPUO Andrijaševci.

Vrijeme trajanja javne rasprave je od 08.02.2017. do 15.02.2017. godine, a javno izlaganje održati će se 15.02.2017. godine u 10.00.sati u Općini Andrijaševci u Rokovcima, Vinkovačka 6, u prostorijama Velike vijećnice.

Primjedbe i prijedlozi na prijedlog III. Izmjena i dopuna PPUO Andrijaševci mogu se dati u Knjigu primjedbi koja je izložena uz prijedlog Plana, za vrijeme javnog izlaganja, predati u pisanom obliku preko urudžbenog zapisnika ili poštom zaključno s danom 15.02.2017. godine na adresu Općine Andrijaševci, Vinkovačka 6, 32271 Rokovci.

U prilogu poziva dostavljamo Vam prijedlog III. Izmjena i dopuna PPUO Andrijaševci na CD-u.

S poštovanjem,

OPĆINSKI NAČELNIK
Damir Dekanić, dipl.ing.šum.

Privitak:
- kao u dopisu



REPUBLIKA HRVATSKA
VUKOVARSKO-SRIJEMSKA ŽUPANIJA



OPĆINA ANDRIJAŠEVCI
Općinski načelnik

KLASA: 350-02/16-01/04
URBROJ: 2188/02-01-17-56
Rokovci, 27. siječnja 2017. godine

REPUBLIKA HRVATSKA
MINISTARSTVO OBRANE
Služba za nekretnine, graditeljstvo i zaštitu
okoliša
Sarajevska cesta 7
10000 ZAGREB

Predmet: III. Izmjene i dopune PPUO Andrijaševci (prijedlog) – Poziv na javnu raspravu
- dostavlja se

Sukladno članku 97. Zakona o prostornom uređenju („Narodne novine“ broj 153/13), Općina Andrijaševci zakazuje javnu raspravu o prijedlogu III. Izmjena i dopuna PPUO Andrijaševci.

Vrijeme trajanja javne rasprave je od 08.02.2017. do 15.02.2017. godine, a javno izlaganje održati će se 15.02.2017. godine u 10.00.sati u Općini Andrijaševci u Rokovcima, Vinkovačka 6, u prostorijama Velike vijećnice.

Primjedbe i prijedlozi na prijedlog III. Izmjena i dopuna PPUO Andrijaševci mogu se dati u Knjigu primjedbi koja je izložena uz prijedlog Plana, za vrijeme javnog izlaganja, predati u pisanom obliku preko urudžbenog zapisnika ili poštom zaključno s danom 15.02.2017. godine na adresu Općine Andrijaševci, Vinkovačka 6, 32271 Rokovci.

U prilogu poziva dostavljamo Vam prijedlog III. Izmjena i dopuna PPUO Andrijaševci na CD-u.

S poštovanjem,

OPĆINSKI NAČELNIK
Damir Dekanić, dipl.ing.šum.

Privatno:
- kao u dopisu



REPUBLIKA HRVATSKA
VUKOVARSKO-SRIJEMSKA ŽUPANIJA



OPĆINA ANDRIJAŠEVCI
Općinski načelnik

KLASA: 350-02/16-01/04
URBROJ: 2188/02-01-17-57
Rokovci, 27. siječnja 2017. godine

REPUBLIKA HRVATSKA
MINISTARSTVO POLJOPRIVREDE
Uprava za poljoprivrede i prehrambene
industrije
Ulica grada Vukovara 78
10000 ZAGREB

Predmet: III. Izmjene i dopune PPUO Andrijaševci (prijedlog) – Poziv na javnu raspravu
- dostavlja se

Sukladno članku 97. Zakona o prostornom uređenju („Narodne novine“ broj 153/13), Općina Andrijaševci zakazuje javnu raspravu o prijedlogu III. Izmjena i dopuna PPUO Andrijaševci.

Vrijeme trajanja javne rasprave je od 08.02.2017. do 15.02.2017. godine, a javno izlaganje održati će se 15.02.2017. godine u 10.00.sati u Općini Andrijaševci u Rokovcima, Vinkovačka 6, u prostorijama Velike vijećnice.

Primjedbe i prijedlozi na prijedlog III. Izmjena i dopuna PPUO Andrijaševci mogu se dati u Knjigu primjedbi koja je izložena uz prijedlog Plana, za vrijeme javnog izlaganja, predati u pisanom obliku preko urudžbenog zapisnika ili poštom zaključno s danom 15.02.2017. godine na adresu Općine Andrijaševci, Vinkovačka 6, 32271 Rokovci.

U prilogu poziva dostavljamo Vam prijedlog III. Izmjena i dopuna PPUO Andrijaševci na CD-u.

S poštovanjem,

OPĆINSKI NAČELNIK
Damir Dekanić, dipl.ing.šum.



Privitak:
- kao u dopisu



REPUBLIKA HRVATSKA
VUKOVARSKO-SRIJEMSKA ŽUPANIJA



OPĆINA ANDRIJAŠEVCI
Općinski načelnik

KLASA: 350-02/16-01/04
URBROJ: 2188/02-01-17-61
Rokovci, 27. siječnja 2017. godine

DRŽAVNA UPRAVA ZA ZAŠTITU I
SPAŠAVANJE
PODRUČNI URED ZA ZAŠTITU I
SPAŠAVANJE VUKOVAR
L.Ružičke 1
32000 VUKOVAR

Predmet: III.Izmjene i dopune PPUO Andrijaševci (prijedlog) – Poziv na javnu raspravu
- dostavlja se

Sukladno članku 97. Zakona o prostornom uređenju („Narodne novine“ broj 153/13), Općina Andrijaševci zakazuje javnu raspravu o prijedlogu III. Izmjena i dopuna PPUO Andrijaševci.

Vrijeme trajanja javne rasprave je od 08.02.2017. do 15.02.2017. godine, a javno izlaganje održati će se 15.02.2017. godine u 10.00.sati u Općini Andrijaševci u Rokovcima, Vinkovačka 6, u prostorijama Velike vijećnice.

Primjedbe i prijedlozi na prijedlog III. Izmjena i dopuna PPUO Andrijaševci mogu se dati u Knjigu primjedbi koja je izložena uz prijedlog Plana, za vrijeme javnog izlaganja, predati u pisanom obliku preko urudžbenog zapisnika ili poštom zaključno s danom 15.02.2017. godine na adresu Općine Andrijaševci, Vinkovačka 6, 32271 Rokovci.

U prilogu poziva dostavljamo Vam prijedlog III. Izmjena i dopuna PPUO Andrijaševci na CD-u.

S poštovanjem,


OPĆINSKI NAČELNIK
Damir Đekanić, dipl.ing.šum.

Privitak:
- kao u dopisu



REPUBLIKA HRVATSKA
VUKOVARSKO-SRIJEMSKA ŽUPANIJA



OPĆINA ANDRIJAŠEVCI
Općinski načelnik

KLASA: 350-02/16-01/04
URBROJ: 2188/02-01-17-58
Rokovci, 27. siječnja 2017. godine

REPUBLIKA HRVATSKA
MINISTARSTVO POLJOPRIVREDE
Uprava šumarstva, lovstva i drvne
industrije
Planinska 2a
10000 ZAGREB

Predmet: III. Izmjene i dopune PPUO Andrijaševci (prijedlog) – Poziv na javnu raspravu
- dostavlja se

Sukladno članku 97. Zakona o prostornom uređenju („Narodne novine“ broj 153/13), Općina Andrijaševci zakazuje javnu raspravu o prijedlogu III. Izmjena i dopuna PPUO Andrijaševci.

Vrijeme trajanja javne rasprave je od 08.02.2017. do 15.02.2017. godine, a javno izlaganje održati će se 15.02.2017. godine u 10.00.sati u Općini Andrijaševci u Rokovcima, Vinkovačka 6, u prostorijama Velike vijećnice.

Primjedbe i prijedlozi na prijedlog III. Izmjena i dopuna PPUO Andrijaševci mogu se dati u Knjigu primjedbi koja je izložena uz prijedlog Plana, za vrijeme javnog izlaganja, predati u pisanom obliku preko urudžbenog zapisnika ili poštom zaključno s danom 15.02.2017. godine na adresu Općine Andrijaševci, Vinkovačka 6, 32271 Rokovci.

U prilogu poziva dostavljamo Vam prijedlog III. Izmjena i dopuna PPUO Andrijaševci na CD-u.

S poštovanjem,

OPĆINSKI NAČELNIK
Damir Dekanić, dipl.ing.šum.

Privitak:
- kao u dopisu



REPUBLIKA HRVATSKA
VUKOVARSKO-SRIJEMSKA ŽUPANIJA



OPĆINA ANDRIJAŠEVCI
Općinski načelnik

KLASA: 350-02/16-01/04
URBROJ: 2188/02-01-17-59
Rokovci, 27. siječnja 2017. godine

REPUBLIKA HRVATSKA
MINISTARSTVO DRŽAVNE IMOVINE
Ulica I.Dežmana 10
10000 ZAGREB

Predmet: III.Izmjene i dopune PPUO Andrijaševci (prijedlog) – Poziv na javnu raspravu
- dostavlja se

Sukladno članku 97. Zakona o prostornom uređenju („Narodne novine“ broj 153/13), Općina Andrijaševci zakazuje javnu raspravu o prijedlogu III. Izmjena i dopuna PPUO Andrijaševci.

Vrijeme trajanja javne rasprave je od 08.02.2017. do 15.02.2017. godine, a javno izlaganje održati će se 15.02.2017. godine u 10.00.sati u Općini Andrijaševci u Rokovcima, Vinkovačka 6, u prostorijama Velike vijećnice.

Primjedbe i prijedlozi na prijedlog III. Izmjena i dopuna PPUO Andrijaševci mogu se dati u Knjigu primjedbi koja je izložena uz prijedlog Plana, za vrijeme javnog izlaganja, predati u pisanom obliku preko urudžbenog zapisnika ili poštom zaključno s danom 15.02.2017. godine na adresu Općine Andrijaševci, Vinkovačka 6, 32271 Rokovci.

U prilogu poziva dostavljamo Vam prijedlog III. Izmjena i dopuna PPUO Andrijaševci na CD-u.

S poštovanjem,

OPĆINSKI NAČELNIK
Damir Dekanić, dipl.ing.šum.

Privitak:
- kao u dopisu





REPUBLIKA HRVATSKA
VUKOVARSKO-SRIJEMSKA ŽUPANIJA



OPĆINA ANDRIJAŠEVCI
Općinski načelnik

KLASA: 350-02/16-01/04
URBROJ: 2188/02-01-17-60
Rokovci, 27. siječnja 2017. godine

MUP- Policijska uprava Vukovarsko-
Srijemska,
Protupožarni odjel
Glagoljaška 27b
32100 VINKOVCI

Predmet: III. Izmjene i dopune PPUO Andrijaševci (prijedlog) – Poziv na javnu raspravu
- dostavlja se

Sukladno članku 97. Zakona o prostornom uređenju („Narodne novine“ broj 153/13), Općina Andrijaševci zakazuje javnu raspravu o prijedlogu III. Izmjena i dopuna PPUO Andrijaševci.

Vrijeme trajanja javne rasprave je od 08.02.2017. do 15.02.2017. godine, a javno izlaganje održati će se 15.02.2017. godine u 10.00.sati u Općini Andrijaševci u Rokovcima, Vinkovačka 6, u prostorijama Velike vijećnice.

Primjedbe i prijedlozi na prijedlog III. Izmjena i dopuna PPUO Andrijaševci mogu se dati u Knjigu primjedbi koja je izložena uz prijedlog Plana, za vrijeme javnog izlaganja, predati u pisanom obliku preko urudžbenog zapisnika ili poštom zaključno s danom 15.02.2017. godine na adresu Općine Andrijaševci, Vinkovačka 6, 32271 Rokovci.

U prilogu poziva dostavljamo Vam prijedlog III. Izmjena i dopuna PPUO Andrijaševci na CD-u.

S poštovanjem,

OPĆINSKI NAČELNIK
Damir Dekanić, dipl.ing.šum.

Privitak:
- kao u dopisu





REPUBLIKA HRVATSKA
VUKOVARSKO-SRIJEMSKA ŽUPANIJA



OPĆINA ANDRIJAŠEVCI
Općinski načelnik

KLASA: 350-02/16-01/04
URBROJ: 2188/02-01-17-62
Rokovci, 27. siječnja 2017. godine

JAVNA USTANOVA ZAVOD ZA
PROSTORNO UREĐENJE
VUKOVARSKO-SRIJEMSKE ŽUPANIJE
Glagoljaška 27
32100 VINKOVCI

Predmet: III. Izmjene i dopune PPUO Andrijaševci (prijedlog) – Poziv na javnu raspravu
- dostavlja se

Sukladno članku 97. Zakona o prostornom uređenju („Narodne novine“ broj 153/13), Općina Andrijaševci zakazuje javnu raspravu o prijedlogu III. Izmjena i dopuna PPUO Andrijaševci.

Vrijeme trajanja javne rasprave je od 08.02.2017. do 15.02.2017. godine, a javno izlaganje održati će se 15.02.2017. godine u 10.00.sati u Općini Andrijaševci u Rokovcima, Vinkovačka 6, u prostorijama Velike vijećnice.

Primjedbe i prijedlozi na prijedlog III. Izmjena i dopuna PPUO Andrijaševci mogu se dati u Knjigu primjedbi koja je izložena uz prijedlog Plana, za vrijeme javnog izlaganja, predati u pisanom obliku preko urudžbenog zapisnika ili poštom zaključno s danom 15.02.2017. godine na adresu Općine Andrijaševci, Vinkovačka 6, 32271 Rokovci.

U prilogu poziva dostavljamo Vam prijedlog III. Izmjena i dopuna PPUO Andrijaševci na CD-u.

S poštovanjem,

OPĆINSKI NAČELNIK
Damir Dekanić, dipl.ing.sum.



Privitak:
- kao u dopisu



REPUBLIKA HRVATSKA
VUKOVARSKO-SRIJEMSKA ŽUPANIJA



OPĆINA ANDRIJAŠEVCI
Općinski načelnik

KLASA: 350-02/16-01/04
URBROJ: 2188/02-01-17-63
Rokovci, 27. siječnja 2017. godine

HAKOM
Jurišićeva 13
10000 ZAGREB

Predmet: III. Izmjene i dopune PPUO Andrijaševci (prijedlog) – Poziv na javnu raspravu
- dostavlja se

Sukladno članku 97. Zakona o prostornom uređenju („Narodne novine“ broj 153/13), Općina Andrijaševci zakazuje javnu raspravu o prijedlogu III. Izmjena i dopuna PPUO Andrijaševci.

Vrijeme trajanja javne rasprave je od 08.02.2017. do 15.02.2017. godine, a javno izlaganje održati će se 15.02.2017. godine u 10.00.sati u Općini Andrijaševci u Rokovcima, Vinkovačka 6, u prostorijama Velike vijećnice.

Primjedbe i prijedlozi na prijedlog III. Izmjena i dopuna PPUO Andrijaševci mogu se dati u Knjigu primjedbi koja je izložena uz prijedlog Plana, za vrijeme javnog izlaganja, predati u pisanom obliku preko urudžbenog zapisnika ili poštom zaključno s danom 15.02.2017. godine na adresu Općine Andrijaševci, Vinkovačka 6, 32271 Rokovci.

U prilogu poziva dostavljamo Vam prijedlog III. Izmjena i dopuna PPUO Andrijaševci na CD-u.

S poštovanjem,

OPĆINSKI NAČELNIK
Damir Dekanić, dipl.ing.šum.



Privitak:
- kao u dopisu



REPUBLIKA HRVATSKA
VUKOVARSKO-SRIJEMSKA ŽUPANIJA



OPĆINA ANDRIJAŠEVCI
Općinski načelnik

KLASA: 350-02/16-01/04
URBROJ: 2188/02-01-17-64
Rokovci, 27. siječnja 2017. godine

HT- HRVATSKE TELEKOMUNIKACIJE
d.d.
Sektor za regionalnu mrežu
Regija 4 - Istok
Kardinala A. Stepinca 8b
31000 OSIJEK

Predmet: III.Izmjene i dopune PPUO Andrijaševci (prijedlog) – Poziv na javnu raspravu
- dostavlja se

Sukladno članku 97. Zakona o prostornom uređenju („Narodne novine“ broj 153/13), Općina Andrijaševci zakazuje javnu raspravu o prijedlogu III. Izmjena i dopuna PPUO Andrijaševci.

Vrijeme trajanja javne rasprave je od 08.02.2017. do 15.02.2017. godine, a javno izlaganje održati će se 15.02.2017. godine u 10.00.sati u Općini Andrijaševci u Rokovcima, Vinkovačka 6, u prostorijama Velike vijećnice.

Primjedbe i prijedlozi na prijedlog III. Izmjena i dopuna PPUO Andrijaševci mogu se dati u Knjigu primjedbi koja je izložena uz prijedlog Plana, za vrijeme javnog izlaganja, predati u pisanom obliku preko urudžbenog zapisnika ili poštom zaključno s danom 15.02.2017. godine na adresu Općine Andrijaševci, Vinkovačka 6, 32271 Rokovci.

U prilogu poziva dostavljamo Vam prijedlog III. Izmjena i dopuna PPUO Andrijaševci na CD-u.

S poštovanjem,

OPĆINSKI NAČELNIK
Damir Dekanić, dipl.ing.šum.



Privitak:
- kao u dopisu



REPUBLIKA HRVATSKA
VUKOVARSKO-SRIJEMSKA ŽUPANIJA



OPĆINA ANDRIJAŠEVCI
Općinski načelnik

KLASA: 350-02/16-01/04
URBROJ: 2188/02-01-17-65
Rokovci, 27. siječnja 2017. godine

HOPS d.o.o.
PrP Osijek
Ulica cara Hadrijana 3
31000 OSIJEK

Predmet: III.Izmjene i dopune PPUO Andrijaševci (prijedlog) – Poziv na javnu raspravu
- dostavlja se

Sukladno članku 97. Zakona o prostornom uređenju („Narodne novine“ broj 153/13), Općina Andrijaševci zakazuje javnu raspravu o prijedlogu III. Izmjena i dopuna PPUO Andrijaševci.

Vrijeme trajanja javne rasprave je od 08.02.2017. do 15.02.2017. godine, a javno izlaganje održati će se 15.02.2017. godine u 10.00.sati u Općini Andrijaševci u Rokovcima, Vinkovačka 6, u prostorijama Velike vijećnice.

Primjedbe i prijedlozi na prijedlog III. Izmjena i dopuna PPUO Andrijaševci mogu se dati u Knjigu primjedbi koja je izložena uz prijedlog Plana, za vrijeme javnog izlaganja, predati u pisanom obliku preko urudžbenog zapisnika ili poštom zaključno s danom 15.02.2017. godine na adresu Općine Andrijaševci, Vinkovačka 6, 32271 Rokovci.

U prilogu poziva dostavljamo Vam prijedlog III. Izmjena i dopuna PPUO Andrijaševci na CD-u.

S poštovanjem,

OPĆINSKI NAČELNIK
Damir Dekanić, dipl.Ing.šum.

Privitak:
- kao u dopisu





REPUBLIKA HRVATSKA
VUKOVARSKO-SRIJEMSKA ŽUPANIJA



OPĆINA ANDRIJAŠEVCI
Općinski načelnik

KLASA: 350-02/16-01/04
URBROJ: 2188/02-01-17-69
Rokovci, 27. siječnja 2017. godine

HRVATSKE CESTE d.o.o.
Odjel za studije i projekte
Vončinina 3
10000 ZAGREB

Predmet: III. Izmjene i dopune PPUO Andrijaševci (prijedlog) – Poziv na javnu raspravu
- dostavlja se

Sukladno članku 97. Zakona o prostornom uređenju („Narodne novine“ broj 153/13), Općina Andrijaševci zakazuje javnu raspravu o prijedlogu III. Izmjena i dopuna PPUO Andrijaševci.


Vrijeme trajanja javne rasprave je od 08.02.2017. do 15.02.2017. godine, a javno izlaganje održati će se 15.02.2017. godine u 10.00.sati u Općini Andrijaševci u Rokovcima, Vinkovačka 6, u prostorijama Velike vijećnice.

Primjedbe i prijedlozi na prijedlog III. Izmjena i dopuna PPUO Andrijaševci mogu se dati u Knjigu primjedbi koja je izložena uz prijedlog Plana, za vrijeme javnog izlaganja, predati u pisanom obliku preko urudžbenog zapisnika ili poštom zaključno s danom 15.02.2017. godine na adresu Općine Andrijaševci, Vinkovačka 6, 32271 Rokovci.

U prilogu poziva dostavljamo Vam prijedlog III. Izmjena i dopuna PPUO Andrijaševci na CD-u.

S poštovanjem,

OPĆINSKI NAČELNIK
Damir Dekanić, dipl.ing.šum.



Privitak:
- kao u dopisu



REPUBLIKA HRVATSKA
VUKOVARSKO-SRIJEMSKA ŽUPANIJA



OPĆINA ANDRIJAŠEVCI
Općinski načelnik

KLASA: 350-02/16-01/04
URBROJ: 2188/02-01-17-66
Rokovci, 27. siječnja 2017. godine

HEP-OPERATOR DISTRIBUCIJSKOG
SUSTAVA d.o.o.
Elektra Vinkovci
Kralja Zvonimira 96
32100 VINKOVCI

Predmet: III.Izmjene i dopune PPUO Andrijaševci (prijedlog) – Poziv na javnu raspravu
- dostavlja se

Sukladno članku 97. Zakona o prostornom uređenju („Narodne novine“ broj 153/13), Općina Andrijaševci zakazuje javnu raspravu o prijedlogu III. Izmjena i dopuna PPUO Andrijaševci.

Vrijeme trajanja javne rasprave je od 08.02.2017. do 15.02.2017. godine, a javno izlaganje održati će se 15.02.2017. godine u 10.00.sati u Općini Andrijaševci u Rokovcima, Vinkovačka 6, u prostorijama Velike vijećnice.

Primjedbe i prijedlozi na prijedlog III. Izmjena i dopuna PPUO Andrijaševci mogu se dati u Knjigu primjedbi koja je izložena uz prijedlog Plana, za vrijeme javnog izlaganja, predati u pisanom obliku preko urudžbenog zapisnika ili poštom zaključno s danom 15.02.2017. godine na adresu Općine Andrijaševci, Vinkovačka 6, 32271 Rokovci.

U prilogu poziva dostavljamo Vam prijedlog III. Izmjena i dopuna PPUO Andrijaševci na CD-u.

S poštovanjem,

OPĆINSKI NAČELNIK
Damir Dekanić, dipl.ing.šum.



Privitak:
- kao u dopisu



REPUBLIKA HRVATSKA
VUKOVARSKO-SRIJEMSKA ŽUPANIJA



OPĆINA ANDRIJAŠEVCI
Općinski načelnik

KLASA: 350-02/16-01/04
URBROJ: 2188/02-01-17-67
Rokovci, 27. siječnja 2017. godine

PLINARA ISTOČNE SLAVONIJE
Ohridska 17
32100 VINKOVCI

Predmet: III. Izmjene i dopune PPUO Andrijaševci (prijedlog) – Poziv na javnu raspravu
- dostavlja se

Sukladno članku 97. Zakona o prostornom uređenju („Narodne novine“ broj 153/13), Općina Andrijaševci zakazuje javnu raspravu o prijedlogu III. Izmjena i dopuna PPUO Andrijaševci.

Vrijeme trajanja javne rasprave je od 08.02.2017. do 15.02.2017. godine, a javno izlaganje održati će se 15.02.2017. godine u 10.00.sati u Općini Andrijaševci u Rokovcima, Vinkovačka 6, u prostorijama Velike vijećnice.

Primjedbe i prijedlozi na prijedlog III. Izmjena i dopuna PPUO Andrijaševci mogu se dati u Knjigu primjedbi koja je izložena uz prijedlog Plana, za vrijeme javnog izlaganja, predati u pisanom obliku preko urudžbenog zapisnika ili poštom zaključno s danom 15.02.2017. godine na adresu Općine Andrijaševci, Vinkovačka 6, 32271 Rokovci.

U prilogu poziva dostavljamo Vam prijedlog III. Izmjena i dopuna PPUO Andrijaševci na CD-u.

S poštovanjem,

OPĆINSKI NAČELNIK
Damir Dekanić, dipl.ing.šum.

Privitak:

- kao u dopisu





REPUBLIKA HRVATSKA
VUKOVARSKO-SRIJEMSKA ŽUPANIJA



OPĆINA ANDRIJAŠEVCI
Općinski načelnik

KLASA: 350-02/16-01/04
URBROJ: 2188/02-01-17-68
Rokovci, 27. siječnja 2017. godine

INA- INDUSTRIJA NAFTE d.d.
SD Istraživanje i proizvodnja nafte i plina
Šubićeva 29
10000 ZAGREB

Predmet: III. Izmjene i dopune PPUO Andrijaševci (prijedlog) – Poziv na javnu raspravu
- dostavlja se

Sukladno članku 97. Zakona o prostornom uređenju („Narodne novine“ broj 153/13), Općina Andrijaševci zakazuje javnu raspravu o prijedlogu III. Izmjena i dopuna PPUO Andrijaševci.

Vrijeme trajanja javne rasprave je od 08.02.2017. do 15.02.2017. godine, a javno izlaganje održati će se 15.02.2017. godine u 10.00.sati u Općini Andrijaševci u Rokovcima, Vinkovačka 6, u prostorijama Velike vijećnice.


Primjedbe i prijedlozi na prijedlog III. Izmjena i dopuna PPUO Andrijaševci mogu se dati u Knjigu primjedbi koja je izložena uz prijedlog Plana, za vrijeme javnog izlaganja, predati u pisanom obliku preko urudžbenog zapisnika ili poštom zaključno s danom 15.02.2017. godine na adresu Općine Andrijaševci, Vinkovačka 6, 32271 Rokovci.

U prilogu poziva dostavljamo Vam prijedlog III. Izmjena i dopuna PPUO Andrijaševci na CD-u.

S poštovanjem,

OPĆINSKI NAČELNIK
Damir Dekanić, dipl.ing.šum.

Privitak:
- kao u dopisu





REPUBLIKA HRVATSKA
VUKOVARSKO-SRIJEMSKA ŽUPANIJA



OPĆINA ANDRIJAŠEVCI
Općinski načelnik

KLASA: 350-02/16-01/04
URBROJ: 2188/02-01-17-73
Rokovci, 27. siječnja 2017. godine

MINISTARSTVO MORA, PROMETA I
INFRASTRUKTURE
Uprava zračnog prometa
Prisavlje 14
10000 ZAGREB

Predmet: III. Izmjene i dopune PPUO Andrijaševci (prijedlog) – Poziv na javnu raspravu
- dostavlja se

Sukladno članku 97. Zakona o prostornom uređenju („Narodne novine“ broj 153/13), Općina Andrijaševci zakazuje javnu raspravu o prijedlogu III. Izmjena i dopuna PPUO Andrijaševci.

Vrijeme trajanja javne rasprave je od 08.02.2017. do 15.02.2017. godine, a javno izlaganje održati će se 15.02.2017. godine u 10.00. sati u Općini Andrijaševci u Rokovcima, Vinkovačka 6, u prostorijama Velike vijećnice.

Primjedbe i prijedlozi na prijedlog III. Izmjena i dopuna PPUO Andrijaševci mogu se dati u Knjigu primjedbi koja je izložena uz prijedlog Plana, za vrijeme javnog izlaganja, predati u pisanom obliku preko urudžbenog zapisnika ili poštom zaključno s danom 15.02.2017. godine na adresu Općine Andrijaševci, Vinkovačka 6, 32271 Rokovci.

U prilogu poziva dostavljamo Vam prijedlog III. Izmjena i dopuna PPUO Andrijaševci na CD-u.

S poštovanjem,



OPĆINSKI NAČELNIK
Damir Dekanić, dipl.ing.šum.

Privitak:
- kao u dopisu



REPUBLIKA HRVATSKA
VUKOVARSKO-SRIJEMSKA ŽUPANIJA



OPĆINA ANDRIJAŠEVCI
Općinski načelnik

KLASA: 350-02/16-01/04
URBROJ: 2188/02-01-17-70
Rokovci, 27. siječnja 2017. godine

UPRAVA ZA CESTE VUKOVARSKO-
SRIJEMSKJE ŽUPANIJE
Josipa Kozarca 10
32100 VINKOVCI

Predmet: III.Izmjene i dopune PPUO Andrijaševci (prijedlog) – Poziv na javnu raspravu
- dostavlja se

Sukladno članku 97. Zakona o prostornom uređenju („Narodne novine“ broj 153/13), Općina Andrijaševci zakazuje javnu raspravu o prijedlogu III. Izmjena i dopuna PPUO Andrijaševci.

Vrijeme trajanja javne rasprave je od 08.02.2017. do 15.02.2017. godine, a javno izlaganje održati će se 15.02.2017. godine u 10.00.sati u Općini Andrijaševci u Rokovcima, Vinkovačka 6, u prostorijama Velike vijećnice.

Primjedbe i prijedlozi na prijedlog III. Izmjena i dopuna PPUO Andrijaševci mogu se dati u Knjigu primjedbi koja je izložena uz prijedlog Plana, za vrijeme javnog izlaganja, predati u pisanom obliku preko urudžbenog zapisnika ili poštom zaključno s danom 15.02.2017. godine na adresu Općine Andrijaševci, Vinkovačka 6, 32271 Rokovci.

U prilogu poziva dostavljamo Vam prijedlog III. Izmjena i dopuna PPUO Andrijaševci na CD-u.

S poštovanjem,

Privitak:
- kao u dopisu



OPĆINSKI NAČELNIK
Damir Dekanić, dipl.ing.šum.



REPUBLIKA HRVATSKA
VUKOVARSKO-SRIJEMSKA ŽUPANIJA



OPĆINA ANDRIJAŠEVCI
Općinski načelnik

KLASA: 350-02/16-01/04
URBROJ: 2188/02-01-17-71
Rokovci, 27. siječnja 2017. godine

HŽ Infrastruktura d.o.o.
Mihanovićeva 12
10000 ZAGREB

Predmet: III. Izmjene i dopune PPUO Andrijaševci (prijedlog) – Poziv na javnu raspravu
- dostavlja se

Sukladno članku 97. Zakona o prostornom uređenju („Narodne novine“ broj 153/13), Općina Andrijaševci zakazuje javnu raspravu o prijedlogu III. Izmjena i dopuna PPUO Andrijaševci.

Vrijeme trajanja javne rasprave je od 08.02.2017. do 15.02.2017. godine, a javno izlaganje održati će se 15.02.2017. godine u 10.00.sati u Općini Andrijaševci u Rokovcima, Vinkovačka 6, u prostorijama Velike vijećnice.

Primjedbe i prijedlozi na prijedlog III. Izmjena i dopuna PPUO Andrijaševci mogu se dati u Knjigu primjedbi koja je izložena uz prijedlog Plana, za vrijeme javnog izlaganja, predati u pisanom obliku preko urudžbenog zapisnika ili poštom zaključno s danom 15.02.2017. godine na adresu Općine Andrijaševci, Vinkovačka 6, 32271 Rokovci.

U prilogu poziva dostavljamo Vam prijedlog III. Izmjena i dopuna PPUO Andrijaševci na CD-u.

S poštovanjem,

OPĆINSKI NAČELNIK
Damir Dekanić, dipl.ing.šum.

Privitak:
- kao u dopisu





REPUBLIKA HRVATSKA
VUKOVARSKO-SRIJEMSKA ŽUPANIJA



OPĆINA ANDRIJAŠEVCI
Općinski načelnik

KLASA: 350-02/16-01/04
URBROJ: 2188/02-01-17-72
Rokovci, 27. siječnja 2017. godine

AGENCIJA ZA PLOVNE PUTEVE
Parobrodarska 5
32000 VUKOVAR

Predmet: III. Izmjene i dopune PPUO Andrijaševci (prijedlog) – Poziv na javnu raspravu
- dostavlja se

Sukladno članku 97. Zakona o prostornom uređenju („Narodne novine“ broj 153/13), Općina Andrijaševci zakazuje javnu raspravu o prijedlogu III. Izmjena i dopuna PPUO Andrijaševci.

Vrijeme trajanja javne rasprave je od 08.02.2017. do 15.02.2017. godine, a javno izlaganje održati će se 15.02.2017. godine u 10.00.sati u Općini Andrijaševci u Rokovcima, Vinkovačka 6, u prostorijama Velike vijećnice.

Primjedbe i prijedlozi na prijedlog III. Izmjena i dopuna PPUO Andrijaševci mogu se dati u Knjigu primjedbi koja je izložena uz prijedlog Plana, za vrijeme javnog izlaganja, predati u pisanom obliku preko urudžbenog zapisnika ili poštom zaključno s danom 15.02.2017. godine na adresu Općine Andrijaševci, Vinkovačka 6, 32271 Rokovci.

U prilogu poziva dostavljamo Vam prijedlog III. Izmjena i dopuna PPUO Andrijaševci na CD-u.

S poštovanjem,

OPĆINSKI NAČELNIK
Damir Dekanić, dipl.ing.šum.



Privitak:

- kao u dopisu



REPUBLIKA HRVATSKA
MINISTARSTVO KULTURE

Uprava za zaštitu kulturne baštine
Konzervatorski odjel u Vukovaru
32000 Vukovar, Županijska 5, p.p. 4
tel: 032/443-203, fax: 032/443-199

Općina Andrijaševci
Vinkovačka ulica 6
32271 Rokovci

REPUBLIKA HRVATSKA	
ŽUPANIJA VUKOVARSKO-SINJESKA	
2100-05 OPĆINA ANDRIJAŠEVCI	
Priloga	142-2017
Broj	350-02/16-07/04
Ured	523-17-86

Klasa: 612-08/16-10/0425
Ur.broj: 523-04-02-19/4-17-4
Vukovar, 7. 2. 2017.

Predmet: III. izmjene i dopune Prostornog plana uređenja općine Andrijaševci
– Mišljenje o Prijedlogu Plana za javnu raspravu, dostavljaju se

Povodom vašeg pisanog zahtjeva za očitovanjem o Prijedlogu III. izmjena i dopuna PPUO Andrijaševci za javnu raspravu, obavještavamo vas da nemamo primjedbi.

S poštovanjem,

Pročelnica
Zdenka Predrijevac, dipl.inž.grad.



Predrijevac

Dostaviti:

1. Naslovu
2. Dokumentacija, ovdje
3. Pismohrana, ovdje



KLASA: 350-05/16-01/363
URBROJ: 376-10-17-4
Zagreb, 10. veljače 2017.

Republika Hrvatska
Vukovarsko - Srijemska županija
Općina Andrijaševci
Općinski načelnik
Vinkovačka 6
32271 Rokovci

Predmet: Općina Andrijaševci
III IZMJENE I DOPUNE PPU OPĆINE ANDRIJAŠEVCI
- mišljenje u tijeku javne rasprave

Veza: Vaš dopis KLASA: 350-02/16-01/04, URBROJ: 2188/02-01-17-63
od 03. listopada 2017.

Poštovani,

vašim dopisom od ove Agencije zatražili ste da vam na osnovu čl. 101. Zakona o prostornom uređenju (NN br. 153/13) i čl. 25. st. (2. i 3.) Zakona o elektroničkim komunikacijama (NN br. 73/08, 90/11, 133/12, 80/13 i 71/14) izda mišljenje na prijedlog III IZMJENA I DOPUNA PPU OPĆINE ANDRIJAŠEVCI za javnu raspravu.

Uvidom u dostavljeni prijedlog III IZMJENA I DOPUNA PPU OPĆINE ANDRIJAŠEVCI za javnu raspravu **potvrđujemo** da na prijedlog nemamo primjedbi.

S poštovanjem,

HRVATSKA REGULATORNA AGENCIJA
ZA MREŽNE DJELATNOSTI
RAVNATELJ
Robert Frangeša Mišanovića 9
10110 ZAGREB
mr. sc. Mario Weber

Dostaviti:
1. Naslovu preporučeno



HRVATSKA REGULATORNA AGENCIJA ZA MREŽNE DJELATNOSTI
Robert Frangeša Mišanovića 9, 10110 Zagreb / OIB: 87950/83661 / Tel: (01) 7007 007, Fax: (01) 7007 070 / www.hakom.hr



Hrvatski Telekom d.d.
Odjel upravljanja elektroničkom komunikacijskom
infrastrukturom
Odsjek upravljanja ugovornim odnosima i registraciju
Adresa Harambašićeva 39, Zagreb
Telefaks: +385 1 4983-010

REPUBLIKA HRVATSKA
VUKOVARSKO-SRIJEMSKA ŽUPANIJA
Općina Andrijaševci
Općinski načelnik
Vinkovačka 6
32271 ROKOVC

Vaš znak
Naš znak
Telefon
Datum
Nastavno na

T4.3.1. jop 38224383
01 4911 154
21.02.2017.
Il. ID PPUO Andrijaševci JR


Poštovani,

Na osnovu Vašeg poziva pod brojem Klasa: 350-02/16-01/04 Urbroj: 2188/02-01-17-64 od 27. Siječnja 2017. dostavljamo Vam naše mišljenje;

Nemamo primjedbi na predmetne izmjene i dopune.

S poštovanjem,

Hrvatski Telekom d.d.
Odjel upravljanja elektroničkom komunikacijskom
infrastrukturom



Hrvatski Telekom d.d.

Roberta Frangeša Mišanovića 9, 10110 Zagreb
Telefon: +385 1 491-1000 | faks: +385 1 491-1011 | Internet: www.ht.hr, www.hrvatskitelekom.hr
Poslovna banka: Zagrebačka banka d.d. Zagreb | IBAN: HR24 2360 0001 1013 1087 5 | SWIFT-BIC: ZABHR2X
Nadzorni odbor: dr.sc. I. Drekoopoulos - predsjednik
Uprava: D. Tomašković - predsjednik, M. Felkel, J. Thürriegel, B. Batelić, B. Drilo, N. Rapić, S. Kramar
Registar trgovačkih društava: Trgovački sud u Zagrebu, MBS: 080266256 | OIB: 81793146560 | PDV identifikacijski broj: HR 81793146560
Temeljni kapital: 9.822.853.500,00 kuna | Ukupan broj dionica: 81.888.535 dionica bez nominalnog iznosa



Hrvatske ceste d.o.o.
za upravljanje, građenje i održavanje državnih cesta

adresa: Vončinina 3, 10000 Zagreb, Hrvatska
tel: +385 1 4722 555
e-mail: javnost@hrvatske-ceste.hr
website: www.hrvatske-ceste.hr

Sektor za razvoj i strateško planiranje
Odjel za razvoj i planiranje
Klasa: 350-02/2016-1/246
Urbroj: 345-211-516-2017-4/DB
Zagreb, 07. 02. 2017. god.

REPUBLIKA HRVATSKA	
ŽUPANIJA VUKOVARSKO-SRIJEMSKA	
2188-02 OPĆINA ANDRIJAŠEVCI	
Primitak: 13.2.2017.	
Klasifikacijski oznaka:	
350-02/16-09/04	
Urbroj: 345-17-84	

REPUBLIKA HRVATSKA
VUKOVARSKO – SRIJEMSKA ŽUPANIJA
OPĆINA ANDRIJAŠEVCI
Vinkovačka 6
32 271 ROKOVCI

Predmet: III. izmjene i dopune Prostornog plana uređenja Općine Andrijaševci
- javna rasprava, mišljenje

Vašim dopisom, klasa: 350-02/16-01/04 ur.br: 2188/02-01-17-69 od 27. siječnja 2017. godine, pozvali ste nas na javnu raspravu o Prijedlogu III. Izmjena i dopuna Prostornog plana uređenja Općine Andrijaševci.

Temeljem članka 94. i 101. Zakona o prostornom uređenju („Narodne novine“ broj: 153/13) i članka 82. Zakona o cestama („Narodne novine“ broj: 84/11, 22/13, 54/13, 148/13, 92/14) Hrvatske ceste d.o.o. obvezne su izvršiti pregled izrađene prostorno-planske dokumentacije te dati očitovanje na predložena rješenja cestovne infrastrukture državnog značenja.

Pregledom dostavljenog Prijedloga Plana utvrđeno je da na području Općine Andrijaševci nema postojećih niti planiranih državnih cesta. Slijedom navedenog nije potrebno ishoditi suglasnost Hrvatskih cesta d.o.o. u postupku donošenja III. Izmjena i dopuna Prostornog plana uređenja Općine Andrijaševci.

S poštovanjem

Direktor Sektora:

Tomislav Cvjetko, dipl. ing. građ.



Na znanje:
- Pismohrana, ovdje

Sud upisa: Trgovački sud u Zagrebu, MBS: 080391653, MB: 1554972, OIB: 55545787885, Uplisani temeljni kapital: 107.384.800,00 kn
IBAN: HR67 2340009 1100231902 kod Privredne banke Zagreb d.d.
Uprava: Josip Škonić, direktor



UPRAVA ZA CESTE
VUKOVARSKO-SRIJEMSKA ŽUPANIJE
 VINKOVCI, Josipa Kozarca 10, Tel: 032/331-044, 331-007 Tel/Fax:032/332-454
www.zuc-vk.hr. E-mail: zupanijska-uprava-za-ceste@vk.htnet.hr
 IBAN: HR4023400091110076239 MB: 1260626 OIB: 56828260771



KLASA: 350-02/17-01/02
 URBROJ: 2188/1-06-03/2-17-2
 VINKOVCI, 13. veljače 2017.g.

REPUBLIKA HRVATSKA
VUKOVARSKO-SRIJEMSKA ŽUPANIJA
 Općina Andrijaševci
 Vinkovačka 6
 32271 Andrijaševci

Predmet: III. Izmjene i dopune Prostornog plana uređenja Općine Andrijaševci (prijedlog)
 - Javna rasprava

Na temelju Vašeg dopisa Klasa: 350-02/16-01/04, ur.broj: 2188/02-01-17-70, zaprimljenog 01. veljače 2017. godine dostavljamo Vam naše mišljenje iz našeg djelokruga rada vezano za prijedlog III. Izmjena i dopuna prostornog plana uređenja Općine Andrijaševci.

Uvidom u postojeću prostorno-plansku dokumentaciju koju smo dobili od Vas, obavještavam Vas da Uprava za ceste Vukovarsko-srijemske županije prihvaća prijedlog III. Izmjena i dopuna PPUO Andrijaševci uz poštivanje već izdanih smjernica.

S Stovanjem,

Ravnatelj:
 Željko Galić, dipl. loc.

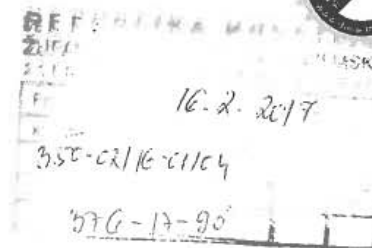
REPUBLICA HRVATSKA
 VUKOVARSKO-SRIJEMSKA ŽUPANIJA
 16.2.2017
 350-02/16-01/04
 350-17-85



REPUBLIKA HRVATSKA
HRVATSKA AGENCIJA ZA CIVILNO ZRAKOPLOVSTVO
Ulica grada Vukovara 284, 10 000 Zagreb

KLASA: 350-02/16-01/38
URBROJ: 376-05-01-17-5

Zagreb, 14. veljače 2017.



Vukovarsko-srijemska županija
Općina Andrijaševci
Općinski načelnik
Vinkovačka ulica 6
32 271 Rokovci

Predmet: III. Izmjene i dopune Prostornog plana uređenja Općine (PPUO) Andrijaševci

- mišljenje, daje se

Dopisom, KLASA: 350-02/16-01/04, URBROJ: 2188/02-01-17-73 od 27. siječnja 2017. obavijestili ste nas o javnoj raspravi o prijedlogu III. Izmjena i dopuna PPUO Andrijaševci, te zatražili primjedbe i prijedloge na iste.

U skladu s vašim traženjem iz djelokruga rada Hrvatske agencije za civilno zrakoplovstvo nemarno primjedbi na III. Izmjene i dopune PPUO Andrijaševci.

S poštovanjem,



Zrakoplovni inspektor
Ivaša Milčević, dipl. ing.

Milčević



INDUSTRIJA NAFTE, d.d.

ISTRAŽIVANJE I PROIZVODNJA NAFTE I PLINA
Sektor za razradu polja

Lovinčićeva 4
10 020 Zagreb

Tel: 385 1 645 0518
Fax: 385 1 645 2522

Naš znak - Re: 50684776/01-02-17/0325-052/BK

Datum - Date: 2. veljače 2017.


REPUBLIKA HRVATSKA
VUKOVARSKO-SRIJEMSKA
ŽUPANIJA
OPĆINA ANDRIJAŠEVCI
Općinski načelnik

Vinkovačka ulica 6
32 271 ROKOVCI

PREDMET: III. IZMJENE I DOPUNE PROSTORNOG PLANA UREĐENJA OPĆINE
ANDRIJAŠEVCI
- javna rasprava -


Na temelju Vašeg dopisa KLASA: 350-02/16-01/04, URBROJ: 2188/02-01-17-68 od 27. siječnja 2017. godine za sudjelovanja na javnoj raspravi o **Prijedlogu III. Izmjena i dopuna Prostornog plana uređenja Općine Andrijaševci** dostavljamo Vam naše očitovanje.

Uvidom u prostorno-plansku dokumentaciju za javnu raspravu na Prijedlog III. Izmjena i dopuna Prostornog plana, dostavljenu u digitalnom obliku, obavještavamo Vas da INA Industrija nafte d.d., Istraživanje i proizvodnja nafte i plina nema primjedbi i prijedloga te se slažemo sa Prijedlogom III. Izmjena i dopuna Prostornog plana uređenja Općine Andrijaševci.



Sretno!

Direktor Sektora za razradu polja



218
Jerko Jelić-Balta, dipl. ing.

Dostaviti:

1. Direktorica proizvodne regije istočna Hrvatska, Željana Kijačić, dipl.ing.;
2. Direktor Službe za odnose s državnom i lokalnom upravom za IPNP, Željko Tremac, dipl. ing.;
3. Arhiva, ovdje.

INA, d.d.	Banka - Bank	Adresa - Address	IBAN broj - IBAN Number	Trgovački sud u Zagrebu Commercial Court in Zagreb
Avenija Vedesleva Holjevca 10 10 002 Zagreb p.p. 555 Hrvatska - Croatia Telefon - Telephone +385(1)6450000 Faks - Fax + 385(1)6452100	Privredna banka Zagreb d.d. Raiffeisenbank Austria d.d. Zagrebačka banka d.d. Societa Generale - Spolna banka d.d. OTP banka Hrvatska d.d. ErsteSteiermärkische Bank d.d. Sberbank d.d. NATOS UNICredit Bank Austria AG	Radiševa cesta 60, 10000 Zagreb Pavčina 20, 10000 Zagreb Trg Petra Jelačića 10, 10000 Zagreb H. Boškovića 1E, 21000 Split Dalmatinska ulica 3, 23000 Zadar Jadranski trg 5A, 51000 Rijeka Vostavski 3, 10000 Zagreb Avenue Pierre Mendès-France 36, 75013 Paris Schulmeyerstrasse 8-8, A-1010 Wien	HR92 2340 0091 1000 2330 2 HR92 2494 0081 1008 1948 2 HR92 2330 0001 1018 0559 5 HR91 2330 0031 1002 0454 6 HR98 2602 0001 1001 5214 9 HR94 0425 0051 1008 8111 4 HR75 2503 0071 1000 0212 3 FR76 3300 0789 0001 021 672 900 50 AT21 1000 0538 4400 3466 (EU) (EU) AT91 1000 0538 4400 3467 (EU) (EU) CH93 0000 0001 0887 4000 2 (EU) (EU) CH93 0000 0001 0887 4000 1 (EU) (EU) NL36 INGB 0050 7815 38 (EU) (EU) NL36 INGB 0050 7815 38 (EU) (EU) CH93 0074 1015 2235 0000 1 (EU) (EU)	Upravljen imovinski kapital - Paid capital stock 9.000.000,00 kn - HRK Broj izdatih dionica / Nominalna vrijednost No. of issued shares / Nominal value 10.000.000 / 900,00 kn - HRK Matični broj - Reg. No. 3580243 OIB - 27756560625 PDV identifikacijski broj / VAT identification number HR27756560625
	BNP Paribas (Suisse) SA ING Bank NY	Place de l'Hôtel de Ville, Case Postale 5000 1211 Genève 11 PO BOX 1800, 1000 BV Amsterdam		
	Credit Agricole (Suisse) SA	4 quai General - Quaiest, CH 1204		
Predsjednik i članovi Uprave / President and members of the Management Board: Zoltán Árkai, Niko Dalić, Gábor Horváth, Ivan Knežić, Davor Mayer, Péter Rátaiics Predsjednik Nadzornog odbora / President of the Supervisory Board: Damir Vandić				



društvo s ograničenom odgovornošću

10000 Zagreb, Ulica kneza Branimira 1

Uprava: mr. sc. Ivan Pavelić – predsjednik; mr. sc. Marija Vekić – član; Ivan Ištók, dipl. ing. šum. – član • Trgovački sud u Zagrebu (MBS 080251008) • MB 3631133 • OIB 69693144506 • IBAN: HR46 2340 0091 1001 0036 0 • SWIFT: PBZGHR2X • Temeljni kapital 1.171.670.000,00 kn, uplaćen u cijelosti • Telefon: 01/4804 111 • Telefaks: 01/4804 101 • pp 148, 10002 Zagreb • web: <http://www.hrsume.hr> • e-mail: direkcija@hrsume.hr

Uprava šuma Podružnica Vinkovci, Trg bana Josipa Šokčevića 20; Vinkovci

ODJEL ZA EKOLOGIJU

Ur.broj: VK-06-16-879/04

Vinkovci: 10. veljače 2017. godine

REPUBLIKA HRVATSKA
VUKOVARSKO-SRIJEMSKA ŽUPANIJA
OPĆINA ANDRIJAŠEVCI
OPĆINSKI NAČELNIK
32271 ANDRIJAŠEVCI, Vinkovačka 6

PREDMET: Prijedlog III. Izmjena i dopuna Prostornog plana uređenja Općine Andrijaševci

- mišljenje, dostavlja se

Uvidom u Prijedlog III. Izmjena i dopuna PPU Općine Andrijaševci i kartu Korištenje i namjena površina, utvrdili smo da je jedan dio površina gospodarske šume Š1 označen kao ŠZ, ostalo šumsko zemljište osnovne namjene te je potrebno oznaku ispraviti.

Radi se o površini u g.j. Ceranski lugovi, š.p. Fabrički gaj gdje umjesto oznake namjene ŠZ treba stajati oznaka Š1 (gospodarska šuma).

S poštovanjem,

Ljerka Dekanić, dipl. ing. šum.
(Štr. suradnik za ekologiju)



VODITELJ UŠP VINKOVCI:
Zlanko Čegled, dipl. ing. šum.

Dostaviti:

1. Odjel za ekologiju
2. Pismohrana



REPUBLIKA HRVATSKA
 MINISTARSTVO UNUTARNJIH POSLOVA
 POLICIJSKA UPRAVA VUKOVARSKO-SRIJEMSKA
 Služba upravnih i inspekcijskih poslova
 Inspektorat unutarnjih poslova

REPUBLIKA HRVATSKA	
ŽUPANIJA VUKOVARSKO-SRIJEMSKA	
OPĆINA ANDRIJAŠEVCI	
8.2.2017	
350-02/16-01/04	Pril. V
511-17-83	

Broj: 511-15-06/5-sl/3-2017 5/5
 Vinkovci, 02.02.2017. godine

REPUBLIKA HRVATSKA
 VUKOVARSKO-SRIJEMSKA ŽUPANIJA
 Općina Andrijaševci
 n/r Načelniku Damiru Dekanić, dipl.ing. šum.

PREDMET: III Izmjene i dopune Prostornog plana uređenja Općine (PPUO) Andrijaševci, smjernice iz područja zaštite požara, -dostavljaju se

veza Vaš znak: Klasa:350-02/16-01/04,
 Urbroj:2188/02-01-17-60 od
 27.01.2017. godine

Sukladno članku 23. st. 2. i st. 3. Zakona o zaštiti od požara (NN 92/10) u predmetu izrada i donošenje III Izmjene i dopune Prostornog plana uređenja Općine (PPUO) Andrijaševci, dostavljamo pregled i popis važećih propisa kojima se uređuje zaštita od požara i eksplozije u području prostornog uređenja i građenja.

1. Evakuacija i spašavanje ljudi, životinja i imovine:
 - Zakon o zaštiti od požara,
 - Zakon o eksplozivnim tvarima,
 - Zakon o zapaljivim tekućinama i plinovima,
 - Pravilnik o zapaljivim tekućinama,
 - Pravilnik o zaštiti od požara ugostiteljskih objekata,
 - Pravilnik o otpornosti na požar i drugim zahtjevima koje građevine moraju zadovoljiti u slučaju požara.
2. Sigurnosne udaljenosti između građevina ili njihovo požarno odjeljivanje:
 - Zakon o zaštiti od požara,
 - Zakon o eksplozivnim tvarima,
 - Zakon o zapaljivim tekućinama i plinovima,
 - Pravilnik o zapaljivim tekućinama,
 - Pravilnik o zaštiti od požara u skladištima,

1
 21.02.17

- Pravilnik o otpornosti na požar i drugim zahtjevima koje građevine moraju zadovoljiti u slučaju požara,
3. Osiguranje pristupa i operativnih površina za vatrogasna vozila:
- Zakon o zaštiti od požara,
 - Pravilnik o uvjetima za vatrogasne pristupe,
 - Pravilnik o zapaljivim tekućinama,
 - Pravilnik o zaštiti od požara u skladištima,
 - Pravilnik o otpornosti na požar i drugim zahtjevima koje građevine moraju zadovoljiti u slučaju požara,
 - Procjena ugroženosti i Plan zaštite od požara Općine Andrijaševci,
4. Osiguranje dostatnih izvora vode za gašenje:
- Pravilnik o hidrantskoj mreži za gašenje požara,
 - Procjena ugroženosti i Plan zaštite od požara Općine Andrijaševci,

S poštovanjem,

Dostavljeno:

1. Općina Andrijaševci, Načelnik Rokovci, Vinkovačka 6.
2. Inspektorat – ovdje,
3. Pismohrana.

Voditelj inspektorata:

Mato Žulj, dipl.ing. kemije



HEP OPERATOR
DISTRIBUCIJSKOG
SUSTAVA d.o.o.

ELEKTRA VINKOVCI

32100 Vinkovci, Kralja Zvonimira 96

TELEFON • +385 32 216 100 •
TELEFAKS • +385 32 332 492 •
POŠTA • 32100 Vinkovci • SERVIS
IBAN • HR8323900011400023918 za usluge
• HR3623900011500101798 za mrežarinu
• HR8823900011500007548 za priključke

NAŠ BROJ I ZNAK 400900101/1745/172M

VAŠ BROJ I ZNAK 2189/02-01-17-66

REPUBLIKA HRVATSKA
ŽUPANIJA VUKOVARSKO SRIJEMSKA
Općina Andrijaševci
Vinkovačka 6
32271 Rokovci

PREDMET III. Izmjene i dopune PPUO Andrijaševci

Poštovani,

vezano uz javnu raspravu za III izmjene i dopune PPUO Andrijaševci, te primjedbe i prijedloge koje smo tada iskazali, dostavljamo Vam izmjenjenu kartu s ucrtanim elektroenergetskim objektima. U izmjenama su izbrisane dvije transformatorske stanice koje su postojale u prognaničkom naselju Rokovci. Transformatorske stanice nisu bile u vlasništvu HEP-a i njihov vlasnik ih je u međuvremenu uklonio. Sukladno namjeni površina tog područja i dostavljenim prijedlogom prometnica, napravili smo izmjene i u predloženim trasama novih kabela 10(20) kV kao i novih transformatorskih stanica u naselju Rokovci.

S poštovanjem !

J. Č. Č.

Direktor:

Damir Čalkić, dipl.ing.el.

Prilog:

- CD s ucrtanim instalacijama

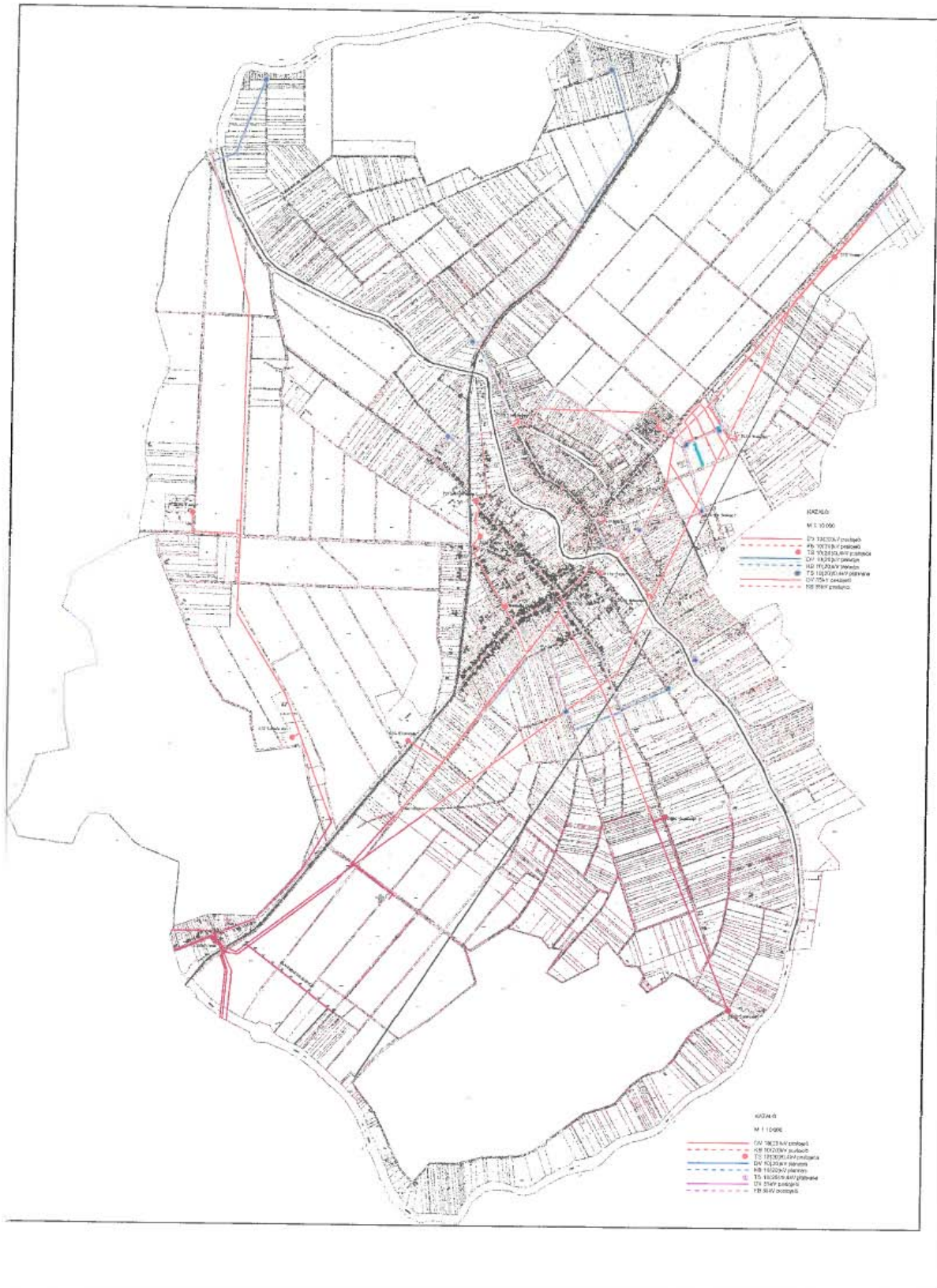
HEP - Operator distribucijskog sustava d.o.o. ZAGREB
DISTRIBUCIJSKO PODRUČJE
ELEKTRA VINKOVCI 1

20

ČLAN HEP GRUPE

• UPRAVA DRUŠTVA • DIREKTOR • NIKOLA ŠULENTIĆ •

• TRGOVAČKI SUD U ZAGREBU MBS 080434230 • MB 1643991 •
• OIB 46830600751 • UPLAĆEN TEMELJNI KAPITAL 699.436.000,00 HRK •
• www.hep.hr •





Mato Dekanić
Stjepana Radića 20
32271 Rokovci

ŽUPANIJA VUKOVAČKO-SHRJEMSKA	
2188-05 OPĆINA ANDRIJAŠEVCI	
Prijelazno:	10.2.2017
Klasifikacijska oznaka:	350-02/17-01/02
Broj:	15-17-1

Općina Andrijaševci
Vinkovačka 6
32271 Rokovci

JAVNA RASPRAVA NA III. IZMJENU I DOPUNU PROSTORNOG PLANA UREĐENJA OPĆINE ANDRIJAŠEVCI

Uvidom u prijedlog III. Izmjene i dopune Prostornog plana uređenja Općine Andrijaševci nigdje se ne spominju izmjene i dopune za Pomoćne građevine vezane za gradnju uz osnovnu građevinu, što se konkretno odnosi na moj stambeno- poslovni objekt u Rokovcima, u ulici Stjepana Radića 20.

Naime, dosadašnjim PPUO Andrijaševci člankom 123. određeno je, citat: „Zbrojena građevinska bruto površina prizemlja svih pomoćnih građevina može biti max. 50% ukupne građevinske bruto površine prizemlja osnovne građevine na čijoj se čestici nalazi“, završen citat.

S obzirom da bruto površina prizemlja moje osnovne građevine iznosi 166,50 m², pomoćna građevina bi mogla iznositi svega 83 m².

Međutim, moja stara pomoćna građevina uz osnovnu građevinu (stambeno-poslovnu) ima površinu od 207 m² i izgrađena je prije 15. veljače 1968.g.; a u takvom je stanju da je treba obnoviti. Dosadašnjim prostornim planom, rušenjem stare ne bih smio izgraditi novu pomoćnu građevinu veću od 83 m², čime bih izgubio znatan dio građevine koju već posjedujem.

Zato predlažem da se mijenja članak 123. koji bi omogućio da pomoćna građevina iznosi najmanje 100% ukupne građevinske bruto površine prizemlja osnovne građevine na čijoj se čestici nalazi.

Isto tako predlažem da se pomoćna građevina može graditi uz dvorišnu među, tj. s jedne međe na drugu, ili je eventualno uvući od međe za okap strehe od 0,5m.

U javnu raspravu uređenja naše Općine predložio bih i kafić Mustang, a napose terasu ispred njega, koja je ne samo ruglo našeg mjesta, nego i središte asocijalnog i devijantnog ponašanja posjetitelja tome objektu.

„Gosti“ toga objekta permanentno uriniraju po vanjskoj fasadi moje obiteljske kuće, ispod plinskog ormarića. Tu je cijelu noć do ujutro užasna galama, psovka, vika, nered i strašan primitivizam uz razbijanja po ulici te mokrenje i povraćanje ispred i oko susjednih kuća. Četiri puta su razbijena stakla izloga na mome poslovnom prostoru. Dok lokal nije bio zatvoren izlozima, potrgana je i izvučena iz zidova sva elektroinstalacija koja se mogla izvući. Sve sam to morao ponovno sam investirati jer policija nije uspjela pronaći počinitelja. Oni me za te probleme upućuju već više puta na našu Općinu, koja ima ingerencije za njihovo rješavanje.

Isto tako na moj kolni ulaz u dvorište parkiraju vozila, i pored dobro istaknutog znaka o zabrani parkiranja. Kod moje 6-člane obitelji često postoji potreba da se autom mora izaći na prometnicu, a izlaz bude blokiran parkiranim tuđim autom.

To je samo jedan segment diskriminacije s kojom se svakodnevno suočava moja obitelj otkako smo se preselili na ovu novu lokaciju.

Zahvaljujem na suradnji uz pozdrav.

U Rokovcima, 9. veljače 2017.

Mato Dekanić



REPUBLIKA HRVATSKA
DRŽAVNA GEODETSKA UPRAVA
PODRUČNI URED ZA KATASTAR VUKOVAR
ODJEL ZA KATASTAR NEKRETNINA VINKOVCI

KLASA: 935-08/15-02/364
URBROJ: 541-25-03/12-15-4
Vinkovci, 15.05.2015.

Područni ured za katastar Vukovar, Odjel za katastar nekretnina Vinkovci povodom zahtjeva DEKANIĆ MATO, ĐURO iz ROKOVCI, VINKOVAČKA ULICA 32/A OIB: 05582703254 na temelju članka 144. Zakona o državnoj izmjeri i katastru nekretnina ("Narodne novine", br.16/07, 124/10) i čl. 159. Zakona o općem upravnom postupku ("Narodne novine", br. 47/09), izdaje:

UVJERENJE

Da je građevina evidentirana u katastarskom operatu, k.o. Rokovci, na k.č. broj 895 u posjedovnom listu broj 121, prije 15. veljače 1968. godine. Tlocrtna površina evidentirane građevine izračunata je iz katastarskog plana i iznosi 207 m².

Utvrđeno je da za k.č. broj 895, k.o. Rokovci, postoji snimka iz zraka prije 1968. godine, te je identifikacijom utvrđeno da na istoj nisu vidljive druge građevine.

Sastavni dio ovog uvjerenja je preslika katastarskog plana i prijepis posjedovnog lista.

Ovo se uvjerenje izdaje u svrhu Dokazivanja da je građevina sagrađena prije 15.02.1968. te se u druge svrhe ne smije uporabiti.

Upravna pristojba prema Tbr. 1, 4, 55 i 56 Zakona o upravnim pristojbama (NN br. 8/96, 77/96, 95/97, 131/97, 68/98, 66/99, 145/99, 116/00, 163/03, 17/04, 110/04, 141/04, 150/05, 153/05, 129/06, 117/07, 25/08, 60/08, 20/10, 69/10, 126/11) u iznosu od 125,00 kuna naplaćena je i poništena na podnesku.

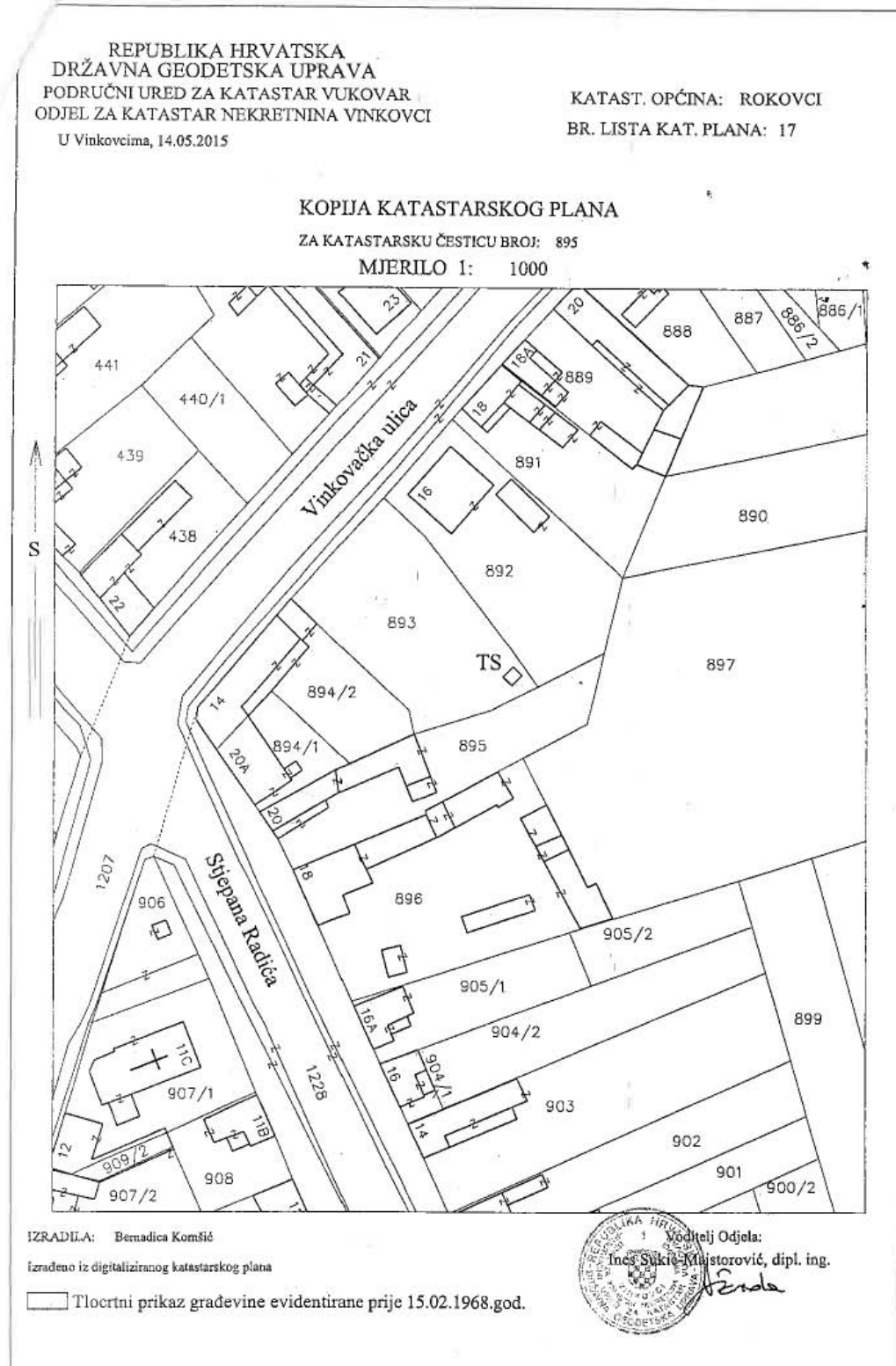
Stvarni troškovi prema Pravilniku o određivanju visine stvarnih troškova uporabe podataka dokumentacije državne izmjere i katastra nekretnina (NN br.148/08, 75/09, 51/13) naplaćeni su u iznosu od 45,00 kuna.

Priloga: 2

Izradio:
stručni referent za katastarske poslove
Bernadica Komšić

Voditelj odjela:
Ines Sukić-Majstorović, dipl.ing.geod.







REPUBLIKA HRVATSKA
DRŽAVNA GEODETSKA UPRAVA
PODRUČNI URED ZA KATASTAR VUKOVAR
ODJEL ZA KATASTAR NEKRETNINA VINKOVCI

Vinkovci, 11.05.2015.

KATASTARSKA OPĆINA: ROKOVCI

MATIČNI BROJ: 332275

IZVOD IZ POSJEDOVNOG LISTA BROJ 121

Dio	Prezime i ime odnosno tvrtka ili naziv upisane osobe Prebivalište odnosno sjedište, ulica i kućni broj upisane osobe	OIB	Primjedba				
1/1	DEKANIĆ MATO, ĐURO, ROKOVCI, VINKOVAČKA ULICA 32/A (VLASNIK)	05582703254					
Z D G I R O	Broj katastarske čestice	Broj detajnog lista	Adresa katastarske čestice (naziv rudine ulice, trga i sl)	Način uporabe katastarske čestice / Način uporabe zgrade, kućni brojevi zgrade, naziv zgrade	Površina ha a m ²	Posebni pravni režimi	Primjedba
	895	17	S.RADIĆA	KUĆA 2 ZGRADE I DVOR	9 19		
UKUPNO:						9 19	

Stanje na dan 11.05.2015.

Napomene

"*" je oznaka katastarskih čestica koje se vode kao zgradne

"D" je oznaka koja dolazi uz katastarske čestice koje su evidentirane u više posjedovnih listova

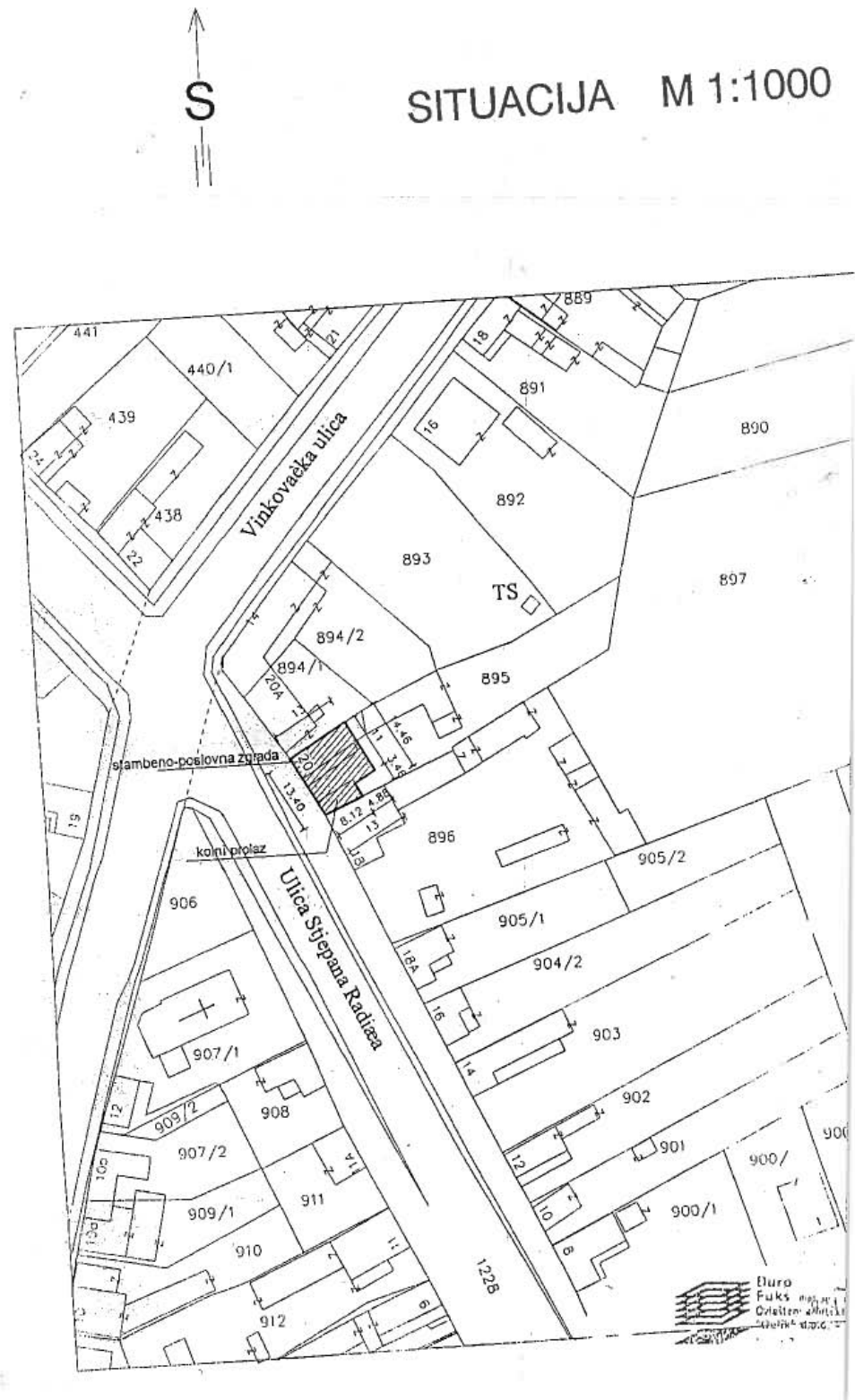
Ovaj izvod iz posjedovnog lista nije dokaz o pravu vlasništva.

stručni referent za geodetske poslove

Vesna Molnar



Strana: 1





REPUBLIKA HRVATSKA
Vukovarsko-srijemska županija
Upravni odjel za prostorno uređenje, gradnju i zaštitu okoliša

KLASA: 350-05/16-10/000016
URBROJ: 2196/1-14-02-16-0003
Vinkovci, 11. travnja 2016. godine

➤ MATO DEKANIĆ HR-32271 ROKOVCI,
STJEPANA RADIĆA 20

Predmet: Lokacijska informacija
- dostavlja se

Dostavljamo Vam za traženo zemljište k.č.br. 895 u k.o. Rokovci (Rokovci, Stjepana Radića 20) za gradnju pomoćne zgrade sljedeće informacije:

1. Popis prostornih planova unutar čijeg obuhvata se nalazi zemljište

Utvrđeno je da se zemljište nalazi unutar obuhvata sljedećih planova:

- Prostorni plan županije Vukovarsko - srijemske (Službeni vjesnik Vukovarsko - srijemske županije br. 7/02, 8/07, 9/07, 9/11 i 19/14)
- Prostorni plan uređenja Općine Andrijaševci (Službeni vjesnik Vukovarsko - srijemske županije br. 7/07),
- Prostorni plan uređenja Općine Andrijaševci - Izmjene i dopune (Službeni vjesnik Vukovarsko - srijemske županije br. 18/09 i 12/12),

2. Namjena prostora i drugi uvjeti za provedbu zahvata u prostoru

Uvidom u Prostorni plan uređenja Općine Andrijaševci - II. Izmjene i dopune prostornog plana uređenja Općine Andrijaševci - (Službeni vjesnik Vukovarsko - srijemske br. 12/12) uvidom u kartografski prikaz 4 A. GRAĐEVINSKO PODRUČJE NASELJA Andrijaševci SA IZDVOJENIM DJELOM Grabarje I GRAĐEVINSKO PODRUČJE NASELJA Rokovci, utvrđeno je da se k.č.br. 895 k.o. Rokovci

- nalazi u građevinskom području naselja - izgrađeni dio građevinskog područja

Za područje unutar kojeg se nalazi predmetno zemljište su određeni sljedeći uvjeti:

Člankom 18. PPUO Andrijaševci određeno je:

Unutar građevinskog područja naselja moguće je smjestiti one djelatnosti koje osiguravaju prostorni sklad uređenja i razvoja naselja i to usklađeno s namjenom površina i interesima drugih korisnika

DOKUMENT: LOKACIJSKA INFORMACIJA ID: P20160406-2056593-Z25
INVESTITOR: MATO DEKANIĆ HR-32271 ROKOVCI, STJEPANA RADIĆA 20, OIB 05582703254
KLASA: 350-05/16-10/000016, URBROJ: 2196/1-14-02-16-0003 STRANA 1/4

prostora te tako da se isključe negativni funkcionalni i ekološki učinci na druge funkcije naselja, da se ne smanji kvaliteta života u naselja, a u skladu s posebnim propisima.

Člankom 19. PPUO Andrijaševci određeno je:

U građevinskom području naselja stalnog stanovanja mogu se graditi stambene građevine, građevine javnih i društvenih djelatnosti, građevine gospodarskih djelatnosti, športsko - rekreacijske građevine, građevine za komunalne djelatnosti, građevine za posebne namjene, **pomoćne** i prometne građevine i građevine infrastrukture, građevine mješovite namjene te ostale građevine u funkciji razvoja i uređenja naselja, a prema uvjetima utvrđenim u ovom Planu.

Građevine za posebne namjene su građevine za potrebe obrane.

Građevine mješovite namjene su građevine sa više funkcija odnosno za više djelatnosti.

Člankom 22. PPUO Andrijaševci određeno je:

Opći uvjeti gradnje primjenjuju se na sve građevne čestice i građevine u građevinskim područjima i van njih.

Člankom 121. PPUO Andrijaševci određeno je:

Pomoćnim građevinama smatraju se garaže, drvarnice, spremnici i ljetne kuhinje, bazeni za vlastite potrebe i sl. građevine koje su u funkciji stambene građevine na čijoj se čestici nalaze.

Člankom 122. PPUO Andrijaševci određeno je:

Pomoćna građevina može se graditi samo u dvorišnom dijelu građevne čestice, iza osnovne građevine, gledano u odnosu na regulacijsku liniju.

Ukoliko građevna čestica ima regulacijske linije s više strana, pomoćna građevina se mora graditi uz dvorišnu među, a od regulacijskih linija mora biti udaljena min 3,0 m.

Iznimno, odredbe stavka 1. i 2. ovoga članka ne odnose se na gradnju garaža.

Člankom 123. PPUO Andrijaševci određeno je:

Zbrojena građevinska bruto površina prizemlja svih pomoćnih građevina može biti max. 50% ukupne građevinske bruto površine prizemlja osnovne građevine na čijoj se čestici nalazi.

Člankom 124. PPUO Andrijaševci određeno je:

Najveća etažna visina pomoćne građevine može biti podrum i prizemlje.

Člankom 125. PPUO Andrijaševci određeno je:

Ukupna visina pomoćne građevine po dvorišnoj međi može iznositi na toj međi maksimalno 7,0 m od kote terena, neposredno uz među.

Ukupna visina građevine odnosno dijela građevine može se povećavati udaljavanjem od međe s tim da max. ukupna visina građevine odnosno dijela građevine može iznositi 7,0 m + ½ udaljenosti od dvorišne međe.

3. Obveze donošenja urbanističkog plana uređenja

DOKUMENT: LOKACIJSKA INFORMACIJA ID: P20160406-2056593-Z25
INVESTITOR: MATO DEKANIĆ HR-32271 ROKOVCI, STJEPANA RADIĆA 20, OIB 05582703254
KLASA: 350-05/16-10/000016, URBROJ: 2196/1-14-02-16-0003 STRANA 2/4

- Ne postoji obveza izrade urbanističkog plana uređenja.
4. Popis prostornih planova ili njihovih izmjena i dopuna čija je izrada i donošenje u tijeku
- Odluka o donošenju izmjena i dopuna Prostornog plana uređenja Općine Andrijaševci (Službeni vjesnik Vukovarsko - srijemske županije br. 18/09 i 12/12),
 - Odluka o donošenju detaljnog plana uređenja Gospodarske zone „ Blace“ (Službeni vjesnik Vukovarsko - srijemske županije br. 5/10),
5. Mjesto na kojem se može izvršiti uvid u prostorne planove i vrijeme kada se to može učiniti
- Mjesto: Vukovarsko-srijemska županija, Upravni odjel za prostorno uređenje, gradnju i zaštitu okoliša Vinkovci, J.Dalatinca 37 te Općine Andrijaševci, Rokovci, Vinkovačka 6.
- Vrijeme: uredovno vrijeme nadležnog tijela.

Ova lokacijska informacija izdaje se pozivom na odredbu članka 36. Zakona o prostornom uređenju („Narodne novine“ broj 153/13.).

Na temelju ove lokacijske informacije ne može se pristupiti provedbi zahvata u prostoru niti izradi projekata propisanih posebnim zakonom.

Upravna pristojba prema Tarifnom broju 1. i 4. Zakona o upravnim pristojbama plaćena je u iznosu 40,00 kuna državnim biljezima emisije Republike Hrvatske, koji su zalijepljeni na podnesku i poništeni pečatom ovoga tijela.

POMOĆNICA PROČELNICE
Vesna Brčić, dipl.iur.



DOSTAVITI:

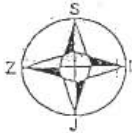
1. U spis, ovdje.

DOKUMENT: LOKACIJSKA INFORMACIJA ID: P20160406-2056593-Z25
INVESTITOR: MATO DEKANIĆ HR-32271 ROKOVCI, STJEPANA RADIĆA 20, OIB 05582703254
KLASA: 350-05/16-10/000016, URBROJ: 2196/1-14-02-16-0003 STRANA 3/4

LIST 4A

PROSTORNI PLAN UREĐENJA OPĆINE ANDRIJAŠEVCI

II. IZMJENE I DOPUNE GRAĐEVINSKO PODRUČJE NASELJA ANDRIJAŠEVCI SA IZDVOJENIM DIJELOM GRABARJE I GRAĐEVINSKO PODRUČJE NASELJA ROKOVCI



M 1:5000

	GRANICA OPĆINE
2.2. OSTALE GRANICE	
	GRANICA GRAĐEVINSKOG PODRUČJA
	GRANICA IZDVOJENOG DIJELA GRAĐEVINSKOG PODRUČJA
1. RAZVOJ I UREĐENJE POVRŠINA U GRAĐEVINSKOM PODRUČJU	
1.1. GRAĐEVINSKA PODRUČJA NASELJA	
	IZDVOJENI DIO GRAĐEVINSKOG PODRUČJA
	NEIZDVOJENI DIO GRAĐEVINSKOG PODRUČJA
	IZDVOJENI DIO IZDVOJENOG GRAĐEVINSKOG PODRUČJA
	NEIZDVOJENI DIO IZDVOJENOG GRAĐEVINSKOG PODRUČJA
	POSREDOVAŠKA IZMJENA LIMITAR GR. PODRUČJA
	REKONSTRUKCIJSKO IZDVOJENI DIO IZDVOJENOG GRAĐEVINSKOG I KONTAKTNOG OPAKAD
	ZONA UZ POLJOPRIVRUGU
2. PODRUČJA POSEBNIH UVJETA KORIŠTENJA	
2.1. ZAŠTIĆENA GRADITELJSKA BAŠTINA	
	ARHITECTONSKA BAŠTINA
	ARHITECTONSKI POSEBNAŠKI LOKALITET
2.2. EVIDENTIRANA KULTURNA DOBRA - KULTURNA DOBRA OD LOKALNOG ZNAČENJA	
	ARHITECTONSKA BAŠTINA
	ARHITECTONSKI POSEBNAŠKI LOKALITET
3. PODRUČJA POSEBNIH OGRANIČENJA U PROSTORU	
3.1. INFRASTRUKTURNI KORIDORI	
	POSREDOVAŠKI KORIDOR
	POSREDOVAŠKI KORIDOR
	POSREDOVAŠKI KORIDOR
	POSREDOVAŠKI KORIDOR
	POSREDOVAŠKI KORIDOR
	POSREDOVAŠKI KORIDOR
	POSREDOVAŠKI KORIDOR
	POSREDOVAŠKI KORIDOR
	POSREDOVAŠKI KORIDOR
	POSREDOVAŠKI KORIDOR
	POSREDOVAŠKI KORIDOR
	POSREDOVAŠKI KORIDOR
	POSREDOVAŠKI KORIDOR
	POSREDOVAŠKI KORIDOR
	POSREDOVAŠKI KORIDOR
	POSREDOVAŠKI KORIDOR
	POSREDOVAŠKI KORIDOR
	POSREDOVAŠKI KORIDOR
	POSREDOVAŠKI KORIDOR
	POSREDOVAŠKI KORIDOR
	POSREDOVAŠKI KORIDOR
	POSREDOVAŠKI KORIDOR
	POSREDOVAŠKI KORIDOR
	POSREDOVAŠKI KORIDOR
	POSREDOVAŠKI KORIDOR
	POSREDOVAŠKI KORIDOR
	POSREDOVAŠKI KORIDOR
	POSREDOVAŠKI KORIDOR
	POSREDOVAŠKI KORIDOR
	POSREDOVAŠKI KORIDOR
	POSREDOVAŠKI KORIDOR
	POSREDOVAŠKI KORIDOR
	POSREDOVAŠKI KORIDOR
	POSREDOVAŠKI KORIDOR
	POSREDOVAŠKI KORIDOR
	POSREDOVAŠKI KORIDOR
	POSREDOVAŠKI KORIDOR
	POSREDOVAŠKI KORIDOR
	POSREDOVAŠKI KORIDOR
	POSREDOVAŠKI KORIDOR
	POSREDOVAŠKI KORIDOR
	POSREDOVAŠKI KORIDOR
	POSREDOVAŠKI KORIDOR
	POSREDOVAŠKI KORIDOR
	POSREDOVAŠKI KORIDOR
	POSREDOVAŠKI KORIDOR
	POSREDOVAŠKI KORIDOR
	POSREDOVAŠKI KORIDOR
	POSREDOVAŠKI KORIDOR
	POSREDOVAŠKI KORIDOR
	POSREDOVAŠKI KORIDOR
	POSREDOVAŠKI KORIDOR
	POSREDOVAŠKI KORIDOR
	POSREDOVAŠKI KORIDOR
	POSREDOVAŠKI KORIDOR
	POSREDOVAŠKI KORIDOR
	POSREDOVAŠKI KORIDOR
	POSREDOVAŠKI KORIDOR
	POSREDOVAŠKI KORIDOR
	POSREDOVAŠKI KORIDOR
	POSREDOVAŠKI KORIDOR
	POSREDOVAŠKI KORIDOR
	POSREDOVAŠKI KORIDOR
	POSREDOVAŠKI KORIDOR
	POSREDOVAŠKI KORIDOR
	POSREDOVAŠKI KORIDOR
	POSREDOVAŠKI KORIDOR
	POSREDOVAŠKI KORIDOR
	POSREDOVAŠKI KORIDOR
	POSREDOVAŠKI KORIDOR
	POSREDOVAŠKI KORIDOR
	POSREDOVAŠKI KORIDOR
	POSREDOVAŠKI KORIDOR
	POSREDOVAŠKI KORIDOR
	POSREDOVAŠKI KORIDOR
	POSREDOVAŠKI KORIDOR
	POSREDOVAŠKI KORIDOR
	POSREDOVAŠKI KORIDOR
	POSREDOVAŠKI KORIDOR
	POSREDOVAŠKI KORIDOR
	POSREDOVAŠKI KORIDOR
	POSREDOVAŠKI KORIDOR
	POSREDOVAŠKI KORIDOR
	POSREDOVAŠKI KORIDOR
	POSREDOVAŠKI KORIDOR
	POSREDOVAŠKI KORIDOR
	POSREDOVAŠKI KORIDOR
	POSREDOVAŠKI KORIDOR
	POSREDOVAŠKI KORIDOR
	POSREDOVAŠKI KORIDOR
	POSREDOVAŠKI KORIDOR
	POSREDOVAŠKI KORIDOR
	POSREDOVAŠKI KORIDOR
	POSREDOVAŠKI KORIDOR
	POSREDOVAŠKI KORIDOR
	POSREDOVAŠKI KORIDOR
	POSREDOVAŠKI KORIDOR
	POSREDOVAŠKI KORIDOR
	POSREDOVAŠKI KORIDOR
	POSREDOVAŠKI KORIDOR
	POSREDOVAŠKI KORIDOR
	POSREDOVAŠKI KORIDOR
	POSREDOVAŠKI KORIDOR
	POSREDOVAŠKI KORIDOR
	POSREDOVAŠKI KORIDOR
	POSREDOVAŠKI KORIDOR
	POSREDOVAŠKI KORIDOR
	POSREDOVAŠKI KORIDOR
	POSREDOVAŠKI KORIDOR
	POSREDOVAŠKI KORIDOR
	POSREDOVAŠKI KORIDOR
	POSREDOVAŠKI KORIDOR
	POSREDOVAŠKI KORIDOR
	POSREDOVAŠKI KORIDOR
	POSREDOVAŠKI KORIDOR
	POSREDOVAŠKI KORIDOR
	POSREDOVAŠKI KORIDOR
	POSREDOVAŠKI KORIDOR
	POSREDOVAŠKI KORIDOR
	POSREDOVAŠKI KORIDOR
	POSREDOVAŠKI KORIDOR
	POSREDOVAŠKI KORIDOR
	POSREDOVAŠKI KORIDOR
	POSREDOVAŠKI KORIDOR
	POSREDOVAŠKI KORIDOR
	POSREDOVAŠKI KORIDOR
	POSREDOVAŠKI KORIDOR
	POSREDOVAŠKI KORIDOR
	POSREDOVAŠKI KORIDOR
	POSREDOVAŠKI KORIDOR
	POSREDOVAŠKI KORIDOR
	POSREDOVAŠKI KORIDOR
	POSREDOVAŠKI KORIDOR
	POSREDOVAŠKI KORIDOR
	POSREDOVAŠKI KORIDOR
	POSREDOVAŠKI KORIDOR
	POSREDOVAŠKI KORIDOR
	POSREDOVAŠKI KORIDOR
	POSREDOVAŠKI KORIDOR
	POSREDOVAŠKI KORIDOR
	POSREDOVAŠKI KORIDOR
	POSREDOVAŠKI KORIDOR
	POSREDOVAŠKI KORIDOR
	POSREDOVAŠKI KORIDOR
	POSREDOVAŠKI KORIDOR
	POSREDOVAŠKI KORIDOR
	POSREDOVAŠKI KORIDOR
	POSREDOVAŠKI KORIDOR
	POSREDOVAŠKI KORIDOR
	POSREDOVAŠKI KORIDOR
	POSREDOVAŠKI KORIDOR
	POSREDOVAŠKI KORIDOR
	POSREDOVAŠKI KORIDOR
	POSREDOVAŠKI KORIDOR
	POSREDOVAŠKI KORIDOR
	POSREDOVAŠKI KORIDOR
	POSREDOVAŠKI KORIDOR
	POSREDOVAŠKI KORIDOR
	POSREDOVAŠKI KORIDOR
	POSREDOVAŠKI KORIDOR
	POSREDOVAŠKI KORIDOR
	POSREDOVAŠKI KORIDOR
	POSREDOVAŠKI KORIDOR
	POSREDOVAŠKI KORIDOR
	POSREDOVAŠKI KORIDOR
	POSREDOVAŠKI KORIDOR
	POSREDOVAŠKI KORIDOR
	POSREDOVAŠKI KORIDOR
	POSREDOVAŠKI KORIDOR
	POSREDOVAŠKI KORIDOR
	POSREDOVAŠKI KORIDOR
	POSREDOVAŠKI KORIDOR
	POSREDOVAŠKI KORIDOR
	POSREDOVAŠKI KORIDOR
	POSREDOVAŠKI KORIDOR
	POSREDOVAŠKI KORIDOR
	POSREDOVAŠKI KORIDOR
	POSREDOVAŠKI KORIDOR
	POSREDOVAŠKI KORIDOR
	POSREDOVAŠKI KORIDOR
	POSREDOVAŠKI KORIDOR
	POSREDOVAŠKI KORIDOR
	POSREDOVAŠKI KORIDOR
	POSREDOVAŠKI KORIDOR
	POSREDOVAŠKI KORIDOR
	POSREDOVAŠKI KORIDOR
	POSREDOVAŠKI KORIDOR
	POSREDOVAŠKI KORIDOR
	POSREDOVAŠKI KORIDOR
	POSREDOVAŠKI KORIDOR
	POSREDOVAŠKI KORIDOR
	POSREDOVAŠKI KORIDOR
	POSREDOVAŠKI KORIDOR
	POSREDOVAŠKI KORIDOR
	POSREDOVAŠKI KORIDOR
	POSREDOVAŠKI KORIDOR
	POSREDOVAŠKI KORIDOR
	POSREDOVAŠKI KORIDOR
	POSREDOVAŠKI KORIDOR
	POSREDOVAŠKI KORIDOR



Ovaj izvod iz Prostornog plana uređenja općine Andrijaševci II. Izmjene i dopune - Građevinsko područje naselja Andrijaševci sa izdvojenim dijelom Grabarje i Građevinsko područje naselja Rokovci („Službeni vjesnik “ Vukovarsko - srijemske županije broj 12/12”) - prilog je Lokacijskoj informaciji Klasa: 350-05/16-10/000016; Urbroj: 2196/1-14-02-16-0003 11. travnja 2016. godine.

Stručni referent:
Dinka Jukić, građ. tehn.



REPUBLIKA HRVATSKA
VUKOVARSKO-SRIJEMSKA ŽUPANIJA



OPĆINA ANDRIJAŠEVCI
Općinski načelnik

KLASA: 350-02/16-01/04
URBROJ: 2188/02-02-17-93
Rokovci, 15. veljače 2017. godine

ZAVOD ZA PROSTORNO PLANIRANJE D.D.
Vijenac Paje Kolarića 5A
31000 Osijek
n/r gospođa Vanesa Bolf

PREDMET: III. izmjene i dopune PPUO Andrijaševci
- prijedlozi i primjedbe, dostavljaju se

Poštovani,

vezano uz III. izmjene i dopune PPUO Andrijaševci u nastavku Vam dostavljamo prijedloge i primjedbe i to kako slijedi:

1. članak 45. Izmjena PPUO Andrijaševci ("Službeni vjesnik" VSŽ, br. 18/09) pod člankom 15.

podrum (pO) je „potpuno“ ukopani dio građevine- prijedlog možda staviti formulaciju iz članak 43. PPUO Andrijaševci („Službeni vjesnik“ VSŽ, br 7/07)
2. članak 47. PPUO Andrijaševci („Službeni vjesnik“ VSŽ, br 7/07) prijedlog je možda vratiti osim 0.5 m
3. članak 47. PPUO Andrijaševci („Službeni vjesnik“ VSŽ, br 7/07) - prijedlog staviti 1,6 m za potkrovlje (nadozid)
4. članak 35. i 36. udaljenost građevina od međa uzimaju se u obzir dijelovi nadstrešnice, terase u Pr strehe krovišta (ako je udaljenost 1m, mora se udaljiti zidom 1m)
Streha ne smije biti veća od 1m uz odvodnju na vlastitu česticu.
5. pripremiti za dvoranu na Blacama
6. rekonstrukcija (dogradnja, nadogradnja) mogu se vršiti na legaliziranim zgradama ako je suprotan prostornom planu ne može
Prijedlog možda u PPUO Andrijaševci unijeti slijedeću formulaciju:
„Sve legalno izgrađene građevine koje se nalaze na površinama predviđenim PPUO Andrijaševci



za drugu namjenu ili su nakon utvrđivanja granica građevinskih područja ostale izvan građevinskih područja (npr. „salaši“ ili „stanovi“) mogu se rekonstruirati pod uvjetom da se vanjski gabariti ne povećavaju iznad vrijednosti propisanih ovom Odlukom.

Sve legalno izgrađeno građevine i građevine koje su uključene u pravni sustav temeljem posebnog propisa mogu se rekonstruirati pod uvjetom da se vanjski gabariti ne povećavaju iznad vrijednosti propisanih ovom Odlukom.

Prilikom rekonstrukcije građevina iz stavka 2. ovog članka udaljenosti od susjednih međa koje su manje od propisanih ovom Odlukom mogu se zadržati pod uvjetom da se osigura odvodnja krovnih voda na vlastitu građevnu česticu.

Ako je izgrađenost građevne čestice (kig) na kojoj je izgrađena građevina iz stavka 2. ovog članka veća od dozvoljene, ista se prilikom gradnje novih građevina na toj čestici može zadržati ali se ne smije povećati.“

7. prijedlog možda taksativno navesti napisati kakve odredbe vrijede za sportske objekte (dvorane) terene i slično.
8. provjera da li za zgradu tzv. Zadruga u Andrijaševcima, M.Gupca 43, k.č.br. 861 k.o. Andrijaševci –da li je dozvoljena gradnja skladišta ili proizvodnih kapaciteta dalje od 30 m od regulacijske linije
9. točka 87. PPUO Andrijaševci br. 39/2005. – prijedlog smanjiti potrebnu udaljenost sa 5m na 3 m .
Prijedlog novim posebnim člankom odrediti uvjete za građevine javnih i društvenih djelatnosti u kojem se ne prebacuje/ ne veže na članak vezan uz više stambene zgrade (točka 68).
10. točka 94. PPUO Andrijaševci br. 39/2005. Prijedlog u tablici za PPUT djelatnosti smanjiti minimalnu udaljenost od dvorišnih međa smanjiti, uz suglasnost susjeda.
11. članak 7. Prijedloga III. izmjena i dopuna PPUO Andrijaševci, br.24/2016 (točka 94.) u tekstu ispod tablice koji glasi :
„Legalne postojeće građevine PPUT djelatnosti koje se rekonstruiraju mogu zadržati postojeće udaljenosti od dvorišnih međa i regulacijske linije iako su manje od navedenih u točkama (29.), (30.), (94.) ovih Odredbi te mogu zadržati i postojeći koeficijent izgrađenosti iako je veći od dozvoljenog ovim Odredbama.“, iza riječi „PPUT djelatnosti“ dodati riječi „i stambene zgrade“ kako bi se ista odredba mogla primijeniti i na legalne postojeće stambene zgrade.
12. točka 112. PPUO Andrijaševci, br. 39/2005 – prijedlog izbaciti tj.uskladiti sa važećim odredbama
13. točka 125. PPUO Andrijaševci br. 39/2005 – prijedlog napisati nove odredbe, ne povezivati sa drugim člankom jer značajno komplicira postupanje
14. članak 185 . PPUO Andrijaševci („Službeni vjesnik“ VSŽ, br. 7/07) – prijedlog prilikom rekonstrukcije nogostupa dozvoliti izuzetno mogućnost za širinu manju od 1,2 m (zbog postojećeg stanja).

S poštovanjem,



OPĆINSKI NAČELNIK
Damir Dekanić, dipl.ing.šum.

Dekanić

NARUČITELJ PLANA: OPĆINA ANDRIJAŠEVCI

IZRADIO: ZAVOD ZA PROSTORNO PLANIRANJE d.d. OSIJEK

BROJ: 24/2016

**III. IZMJENE I DOPUNE
PROSTORNOG PLANA UREĐENJA
OPĆINE ANDRIJAŠEVCI
(Prijedlog)**

ODGOVORI NA PRIMJEDBE S JAVNE RASPRAVE



Odgovorni voditelj:
Vanesa Bolf, dipl.ing.arh.

ZAVOD ZA PROSTORNO PLANIRANJE
d.d.
OSIJEK
Vijenac Paje Kolarica 2a

Odgovorna osoba:
Krunoslav Lipić, dipl.ing.arh.

Osijek, veljača 2017.

SADRŽAJ

PRIMJEDBE:

1. Primjedba Hrvatskih šuma d.o.o., UŠP Vinkovci, Vinkovci
2. Primjedba MUP-a PU VSŽ, Služba upravnih i inspekcijskih poslova, Vinkovci
3. Primjedba HEP-a ODS, Elektra Vinkovci, Vinkovci
4. Primjedba Mato Dekanić, Rokovci
5. Primjedbe Općine Andrijaševci
6. Primjedbe iz Zapisnika

ODGOVORI NA PRIMJEDBE:

1. Odgovor na primjedbu Hrvatskih šuma d.o.o., Vinkovci, Vinkovci
2. Odgovor na primjedbu MUP-a PP VSŽ, Služba upravnih i inspekcijskih poslova, Vinkovci
3. Odgovor na primjedbu HEP-a ODS, Elektra Vinkovci, Vinkovci
4. Odgovor na primjedbu Mate Dekanića, Rokovci
5. Odgovori na primjedbe Općine Andrijaševci
6. Odgovori na primjedbe iz Zapisnika

1

PRIMJEDBE

1. Primjedba Hrvatskih šuma d.o.o., UŠP Vinkovci, Vinkovci



društvo s ograničenom odgovornošću

10000 Zagreb, Ulica kneza Branimira 1

Uprava: mr. sc. Ivan Pavelić – predsjednik, mr. sc. Miroslav Vekić – član, Ivan Ištuk dipl. ing. šum – član • Trgovački sud u Zagrebu
(MBS: 080251008) • MB: 3831133 • OIB: 98893144508 • IBAN: HR46 2340 0091 1001 0036 0 • SWIFT: HRZGHR2K •
Trenutni kapital: 1 171 672 002,00 kn, uplaćen u cijelosti • Telefon: 01/4804 111 • Telefaks: 01/4804 101 • pp: 148, 10002 Zagreb •
web: <http://www.hsuzme.hr> • e-mail: direkcija@hsuzme.hr

Uprava šuma Podružnica Vinkovci, Trg bana Josipa Šokčevića 20; Vinkovci

ODJEL ZA EKOLOGIJU

Ur.broj: VK-06-16-879/04

Vinkovci: 10. veljače 2017. godine

REPUBLIKA HRVATSKA
VUKOVARSKO-SRIJEMSKA ŽUPANIJA
OPĆINA ANDRIJAŠEVCI
OPĆINSKI NAČELNIK
32271 ANDRIJAŠEVCI, Vinkovačka 6

①

PREDMET: Prijedlog III. Izmjena i dopuna Prostornog plana uređenja Općine Andrijaševci

- mišljenje, dostavlja se

Uvidom u Prijedlog III. Izmjena i dopuna PPU Općine Andrijaševci i kartu Korištenje i namjena površina, utvrdili smo da je jedan dio površina gospodarske šume Š1 označen kao ŠZ, ostalo šumsko zemljište osnovne namjene te je potrebno oznaku ispraviti.

Radi se o površini u g.j. Ceranski lugovi, š.p. Fabrički gaj gdje umjesto oznake namjene ŠZ treba stajati oznaka Š1 (gospodarska šuma).

S poštovanjem,

Ljerka Dekanić, dipl. ing. šum.
(Str. suradnik za ekologiju)



VONITELJ UŠP VINKOVCI:
Zlatko Čegled, dipl. ing. šum.

Dostaviti:

1. Odjel za ekologiju
2. Pismohrana

3

2. Primjedba MUP-a PU VSŽ, Služba upravnih i inspekcijskih poslova,
Vinkovci


REPUBLIKA HRVATSKA
MINISTARSTVO UNUTARNJIH POSLOVA
POLICIJSKA UPRAVA VUKOVARSKO-SRIJEMSKA
Služba upravnih i inspekcijskih poslova
Inspektorat unutarnjih poslova

REPUBLIKA HRVATSKA	
ŽUPANIJA VUKOVARSKO-SRIJEMSKA	
OPĆINA ANDRIJAŠEVCI	
8.2.2017	
350-02/16-01/04	104
511-17-25	2

Broj: 511-15-06/5-sl/3-2017 5/5
Vinkovci, 02.02.2017. godine



REPUBLIKA HRVATSKA
VUKOVARSKO-SRIJEMSKA ŽUPANIJA
Općina Andrijaševci
n/r Načelniku Damiru Dekanić, dipl.ing. šum.

PREDMET: III Izmjene i dopune Prostornog plana uređenja Općine (PPUO)
Andrijaševci, smjernice iz područja zaštite požara,
-dostavljaju se

veza Vaš znak: Klasa:350-02/16-01/04,
Urbroj:2188/02-01-17-60 od
27.01.2017. godine

Sukladno članku 23. st. 2. i st. 3. Zakona o zaštiti od požara (NN 92/10) u predmetu izrada i donošenje III Izmjene i dopune Prostornog plana uređenja Općine (PPUO) Andrijaševci, dostavljamo pregled i popis važećih propisa kojima se uređuje zaštita od požara i eksplozije u području prostornog uređenja i građenja.

1. Evakuacija i spašavanje ljudi, životinja i imovine:
 - Zakon o zaštiti od požara,
 - Zakon o eksplozivnim tvarima,
 - Zakon o zapaljivim tekućinama i plinovima,
 - Pravilnik o zapaljivim tekućinama,
 - Pravilnik o zaštiti od požara ugostiteljskih objekata,
 - Pravilnik o otpornosti na požar i drugim zahtjevima koje građevine moraju zadovoljiti u slučaju požara.
2. Sigurnosne udaljenosti između građevina ili njihovo požarno odjeljivanje:
 - Zakon o zaštiti od požara,
 - Zakon o eksplozivnim tvarima,
 - Zakon o zapaljivim tekućinama i plinovima,
 - Pravilnik o zapaljivim tekućinama,
 - Pravilnik o zaštiti od požara u skladištima,

4

- Pravilnik o otpornosti na požar i drugim zahtjevima koje građevine moraju zadovoljiti u slučaju požara,
3. Osiguranje pristupa i operativnih površina za vatrogasna vozila:
- Zakon o zaštiti od požara,
 - Pravilnik o uvjetima za vatrogasne pristupe,
 - Pravilnik o zapaljivim tekućinama,
 - Pravilnik o zaštiti od požara u skladištima,
 - Pravilnik o otpornosti na požar i drugim zahtjevima koje građevine moraju zadovoljiti u slučaju požara,
 - Procjena ugroženosti i Plan zaštite od požara Općine Andrijaševci,
4. Osiguranje dostatnih izvora vode za gašenje:
- Pravilnik o hidrantskoj mreži za gašenje požara,
 - Procjena ugroženosti i Plan zaštite od požara Općine Andrijaševci,

S poštovanjem,

Dostavljeno:
1. Općina Andrijaševci, Načelnik
Rokovci, Vinkovačka B.
2. Inspektorat – ovdje,
3. Pismohrana.



2

5

3. Primjedba HEP-a ODS, Elektra Vinkovci, Vinkovci

HEP OPERATOR
DISTRIBUCIJSKOG
SISTAVA d.o.o.

ELEKTRA VINKOVCI

32100 Vinkovci, Kraja Zvonimira B6

TELEFON +385 32 216 160
 TELEFAXS +385 32 332 492
 POŠTA 32100 Vinkovci • SERVIS
 IBAN HR6323900011490023918 za usluge
 HR3623900011500101796 za međunarodnu
 HR6823900011500007648 za priključke

MAŠ BROJ I ZNAK 4009001011745/17ZM

MAŠ BROJ I ZNAK 218802-01-17-66

REPUBLIKA HRVATSKA
 ŽUPANIJA VUKOVARSKO-SRIJEMSKA
 Općina Andrijaševci
 Vinkovačka 6
 32271 Rokovci

PRIMJET III. Izmjene i dopune PPUO Andrijaševci

(3)

Poštovani,

vezano uz javnu raspravu za III izmjene i dopune PPUO Andrijaševci, te primjedbe i prijedloge koje smo tada iskazali, dostavljamo Vam izmijenjenu kartu s ucrtanim elektroenergetskim objektima. U izmjenama su izbrisane dvije transformatorske stanice koje su postojale u prognaničkom naselju Rokovci. Transformatorske stanice nisu bile u vlasništvu HEP-a i njihov vlasnik ih je u međuvremenu uklonio. Sukladno namjenu površina tog područja i dostavljenim prijedlogom prometnica, napravili smo izmjene i u predloženim trasama novih kabela 10(20) kV kao i novih transformatorskih stanica u naselju Rokovci.

S poštovanjem!



Direktor:

Damir Čajčić, dipl.ing.el.

Prilog:

- CD s ucrtanim instalacijama

HEP - Operator distribucijskog sustava d.o.o. ZAGREB
 DUNJAVECKO POCPUĆJE
 ELEKTRA VINKOVCI

ČLAN HEP GRUPE

- UPRAVA DRUŠTVA • DIREKTOR • NIKOLA ŠULENTIĆ -

• JRGOVAČKI SUD U ZAGREBU MBS 080434230 • MB 1643991 •
 OIB 46930800731 • UPLAĆEN TEMELJNI KAPITAL 696.436.000,00 HRK •
 www.hep.hr



4. Primjedba Mato Dekanić, Rokovci

Mato Dekanić
Stjepana Radića 20
32271 Rokovci

4.

ŽUPANIJA Vukovarsko-srijemska	
210805 OPĆINA ANDRIJAŠEVCI	
Prijava: 10.2.2017	
Klasifikacijski oznaka: 450-02117-01102	
15-12-1	

Općina Andrijaševci
Vinkovačka 6
32271 Rokovci

JAVNA RASPRAVA NA III. IZMJENU I DOPUNU PROSTORNOG PLANA UREĐENJA
OPĆINE ANDRIJAŠEVCI

Uvidom u prijedlog III. Izmjene i dopune Prostornog plana uređenja Općine Andrijaševci nigdje se ne spominju izmjene i dopune za Pomoćne građevine vezane za gradnju uz osnovnu građevinu, što se konkretno odnosi na moj stambeno- poslovni objekt u Rokovcima, u ulici Stjepana Radića 20.

Naime, dosadašnjim PPUO Andrijaševci člankom 123. određeno je, citat: „Zbrojena građevinska bruto površina prizemlja svih pomoćnih građevina može biti max. 50% ukupne građevinske bruto površine prizemlja osnovne građevine na čijoj se čestici nalazi“, završen citat.

S obzirom da bruto površina prizemlja moje osnovne građevine iznosi 166,50 m², pomoćna građevina bi mogla iznositi svega 83 m².

Međutim, moja stara pomoćna građevina uz osnovnu građevinu (stambeno-poslovnju) ima površinu od 207 m² i izgrađena je prije 15. veljače 1968.g.; a u takvom je stanju da je treba obnoviti. Dosadašnjim prostornim planom, rušenjem stare ne bih smio izgraditi novu pomoćnu građevinu veću od 83 m², čime bih izgubio znatan dio građevine koju već posjedujem.

Zato predlažem da se mijenja članak 123. koji bi omogućio da pomoćna građevina iznosi najmanje 100% ukupne građevinske bruto površine prizemlja osnovne građevine na čijoj se čestici nalazi.

Isto tako predlažem da se pomoćna građevina može graditi uz dvorišnu među, tj. s jedne međe na drugu, ili je eventualno uvući od međe za okap strehe od 0,5m.

U javnu raspravu uređenja naše Općine predložio bih i kafić Mustang, a napose terasu ispred njega, koja je ne samo ruglo našeg mjesta, nego i središte asocijalnog i devijantnog ponašanja posjetitelja tome objektu.

„Gosti“ toga objekta permanentno uriniraju po vanjskoj fasadi moje obiteljske kuće, ispod plinskog ormarića. Tu je cijelu noć do ujutro užasna galama, psovka, vika, nered i strašan primitivizam uz razbijanja po ulici te mokrenje i povraćanje ispred i oko susjednih kuća. Četiri puta su razbijena stakla izloga na mom poslovnom prostoru. Dok lokal nije bio zatvoren izlozima, potrgana je i izvučena iz zidova sva elektroinstalacija koja se mogla izvući. Sve sam to morao ponovno sam investirati jer policija nije uspjela pronaći počinitelja. Oni me za te probleme upućuju već više puta na našu Općinu, koja ima ingerencije za njihovo rješavanje.

Isto tako na moj kolni ulaz u dvorište parkiraju vozila, i pored dobro istaknutog znaka o zabrani parkiranja. Kod moje 6-člane obitelji često postoji potreba da se autom mora izaći na prometnicu, a izlaz bude blokiran parkiranim tuđim autom.

To je samo jedan segment diskriminacije s kojom se svakodnevno suočava moja obitelj otkako smo se preselili na ovu novu lokaciju.

Zahvaljujem na suradnji uz pozdrav.

U Rokovcima, 9. veljače 2017.

Mato Dekanić
Mato Dekanić



REPUBLIKA HRVATSKA
DRŽAVNA GEODETSKA UPRAVA
PODRUČNI URED ZA KATASTAR VUKOVAR
ODJEL ZA KATASTAR NEKRETNINA VINKOVCI

KLASA: 935-08/15-02/364
URBROJ: 541-25-03/12-15-4
Vinkovci, 15.05.2015.

Područni ured za katastar Vukovar, Odjel za katastar nekretnina Vinkovci povodom zahtjeva DEKANIĆ MATO, ĐURO iz ROKOVCI, VINKOVAČKA ULICA 32/A OIB: 05582703254 na temelju članka 144. Zakona o državnoj izmjeri i katastru nekretnina ("Narodne novine", br.16/07, 124/10) i čl. 159. Zakona o općem upravnom postupku ("Narodne novine", br. 47/09), izdaje:

UVJERENJE

Da je građevina evidentirana u katastarskom operatu, k.o. Rokovci, na k.č. broj 895 u posjedovnom listu broj 121, prije 15. veljače 1968. godine. Tlocrtna površina evidentirane građevine izračunata je iz katastarskog plana i iznosi 207 m².

Utvrđeno je da za k.č. broj 895, k.o. Rokovci, postoji snimka iz zraka prije 1968. godine, te je identifikacijom utvrđeno da na istoj nisu vidljive druge građevine.

Sastavni dio ovog uvjerenja je preslika katastarskog plana i prijepis posjedovnog lista.

Ovo se uvjerenje izdaje u svrhu Dokazivanje da je građevina sagrađena prije 15.02.1968. te se u druge svrhe ne smije uporabiti.

Upravna pristojba prema Tbr. 1, 4, 55 i 56 Zakona o upravnim pristojbama (NN br. 8/96, 77/96, 95/97, 131/97, 68/98, 66/99, 145/99, 116/00, 163/03, 17/04, 110/04, 141/04, 150/05, 153/05, 129/06, 117/07, 25/08, 60/08, 20/10, 69/10, 126/11) u iznosu od 125,00 kuna naplaćena je i poništena na podnesku.

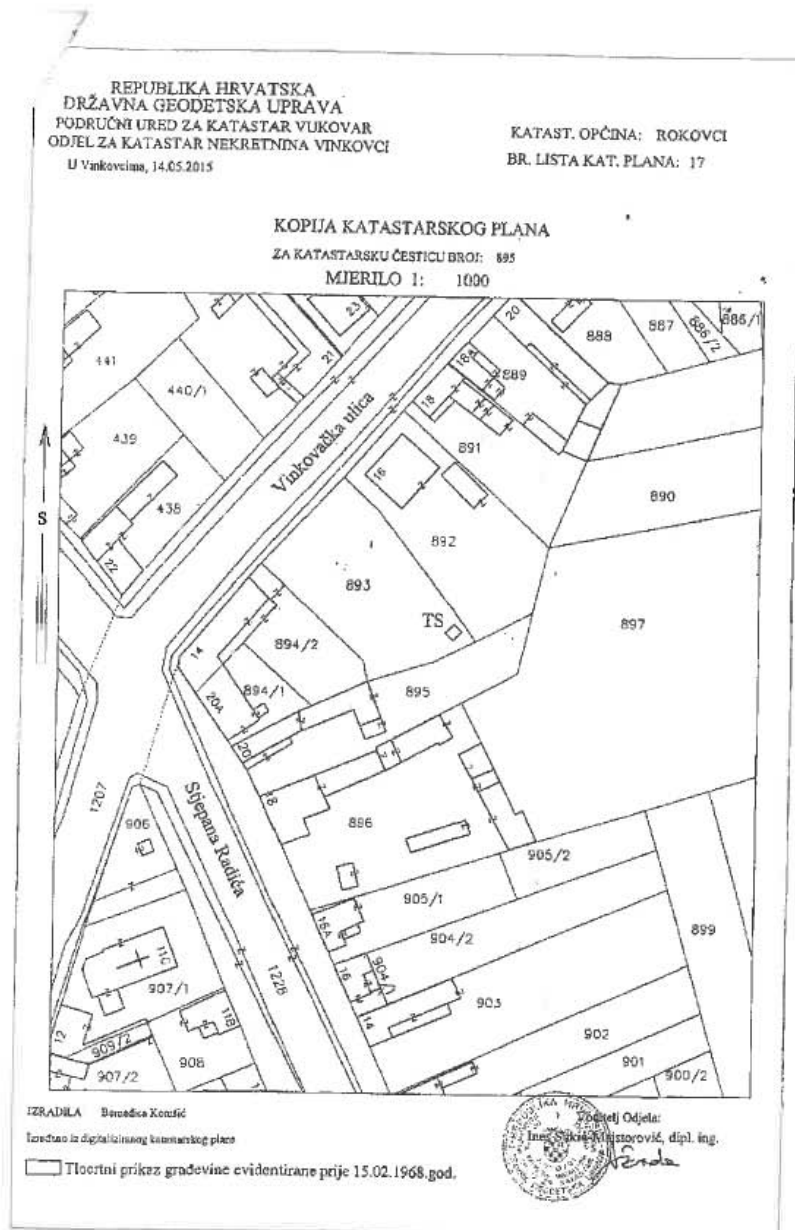
Stvarni troškovi prema Pravilniku o određivanju visine stvarnih troškova uporabe podataka dokumentacije državne izmjere i katastra nekretnina (NN br.148/08, 75/09, 51/13) naplaćeni su u iznosu od 45,00 kuna.

Priloga: 2

Izradio:
stručni referent za katastarske poslove
Bernadica Komić

Koditelj ocjela:
Ines Šukić-Majstorović, dipl.ing.geod.





10



REPUBLIKA HRVATSKA
 DRŽAVNA GEODETSKA UPRAVA
 PODRUČNI URED ZA KATASTAR VUKOVAR
 ODJEL ZA KATASTAR NEKRETNINA VINKOVCI
 Vinkovci, 11.05.2015.

KATASTARSKA OPĆINA: ROKOVCI

MATIČNI BROJ: 332275

IZVOD IZ POSJEDOVNOG LISTA BROJ 121

Dio	Prezime i ime odnosno tvrtka ili naziv upisane osobe Prebivalište odnosno sjedište, ulica i kućni broj upisane osobe	OIB	Primjedba				
1/1	DEKANIĆ MATO, ĐURO, ROKOVCI, VINKOVAČKA ULICA 32/A (VLAŠNIK)	05581703254					
Z G R O	Broj katastarske čestice	Broj detaljnog lista	Adresa katastarske čestice (naziv rudiše ulice, trga i sl)	Način uporabe katastarske čestice / Način uporabe zgrade, kućni brojevi zgrade, naziv zgrade	Površina ha a m2	Posebni pravni režimi	Priznajda
	893	17	SRADIČA	KUĆA Z ZORADE I DVOR	9 19		
D U K U P N O :						9 19	

Stanje na dan 11.05.2015.

Napomene

"Z" je oznaka katastarskih čestica koje se vode kao zgradne
 "G" je oznaka katastarskih čestica koje se vode kao zemljišne
 "R" je oznaka katastarskih čestica koje se vode kao zemljišne
 "O" je oznaka koja dolazi uz katastarske čestice koje su evidentirane u više posjedovnih listova

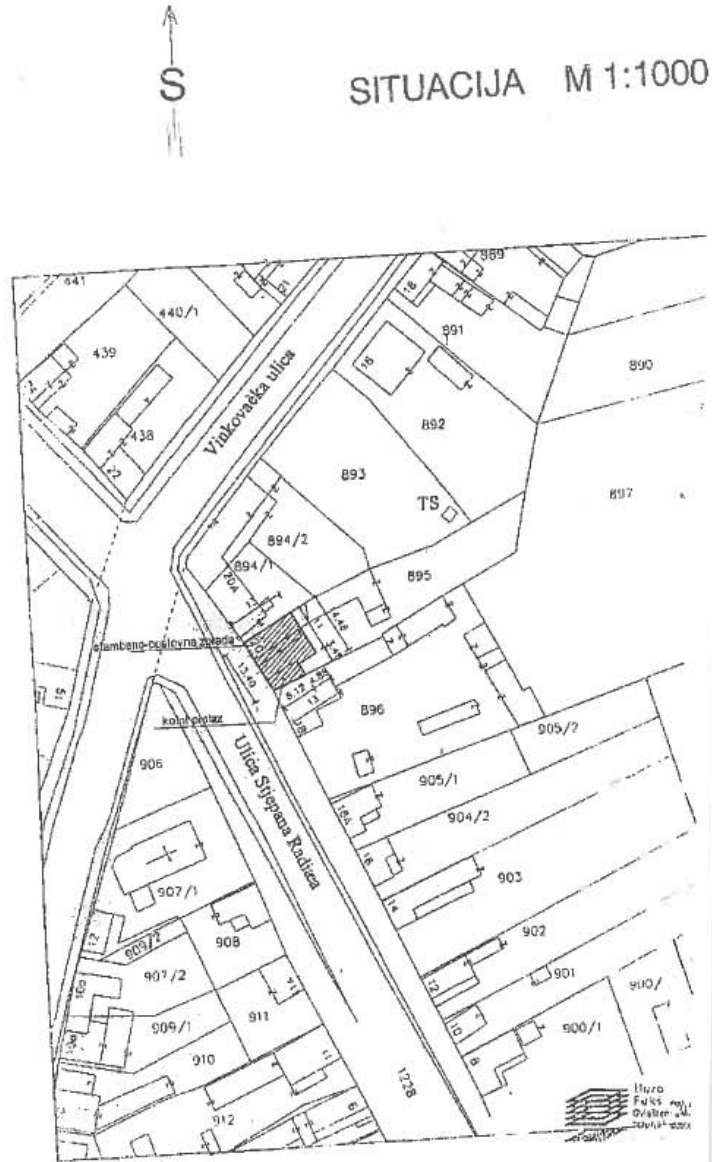
Ovaj izvod iz posjedovnog lista nije dokaz o pravu vlasništva.

stručni referent za geodetske poslove

Vesna Molnar

 Molnar

Strana: 1





REPUBLIKA HRVATSKA
Vukovarsko-srijemska županija
Upravni odjel za prostorno uređenje, gradnju i zaštitu okoliša

KLASA: 350-05/16-10/000016
URBROJ: 2196/1-14-02-16-0003
Vinkovci, 11. travnja 2016. godine

➤ MATO DEKANIĆ HR-32271 ROKOVCI,
STJEPANA RADIĆA 20

Predmet: Lokacijska Informacija
- dostavlja se

Dostavljamo Vam za traženo zemljište k.č.br. 895 u k.o. Rokovci (Rokovci, Stjepana Radića 20) za gradnju pomoćne zgrade sljedeće informacije:

1. Popis prostornih planova unutar čijeg obuhvata se nalazi zemljište

Utvrđeno je da se zemljište nalazi unutar obuhvata sljedećih planova:

- Prostorni plan županije Vukovarsko - srijemske (Službeni vjesnik Vukovarsko - srijemske županije br. 7/02, 8/07, 9/07, 9/11 i 19/14)
- Prostorni plan uređenja Općine Andrijaševci (Službeni vjesnik Vukovarsko - srijemske županije br. 7/07),
- Prostorni plan uređenja Općine Andrijaševci - Izmjene i dopune (Službeni vjesnik Vukovarsko - srijemske županije br. 18/09 i 12/12),

2. Namjena prostora i drugi uvjeti za provedbu zahvata u prostoru

Uvidom u Prostorni plan uređenja Općine Andrijaševci - II. Izmjene i dopune prostornog plana uređenja Općine Andrijaševci - (Službeni vjesnik Vukovarsko - srijemske br. 12/12) uvidom u kartografski prikaz 4 A. GRAĐEVINSKO PODRUČJE NASELJA Andrijaševci SA IZDVOJENIM DJELOM Grabarje I GRAĐEVINSKO PODRUČJE NASELJA Rokovci, utvrđeno je da se k.č.br. 895 k.o. Rokovci

- nalazi u građevinskom području naselja - izgrađeni dio građevinskog područja

Za područje unutar kojeg se nalazi predmetno zemljište su određeni sljedeći uvjeti:

Člankom 18. PPUO Andrijaševci određeno je:

Unutar građevinskog područja naselja moguće je smjestiti one djelatnosti koje osiguravaju prostorni sklad uređenja i razvoja naselja i to usklađeno s namjenom površina i interesima drugih korisnika

DOKUMENT: LOKACIJSKA INFORMACIJA ID: P20160406-2056593-Z25
INVESTITOR: MATO DEKANIĆ HR-32271 ROKOVCI, STJEPANA RADIĆA 20, OIB 05582703254
KLASA: 350-05/16-10/000016, URBROJ: 2196/1-14-02-16-0003 STRANA 1/4

prostora te tako da se isključuje negativni funkcionalni i ekološki učinci na druge funkcije naselja, da se ne smanji kvaliteta života u naselja, a u skladu s posebnim propisima.

Člankom 18. PPUO Andrijaševci određeno je:

U građevinskom području naselja stalnog stanovanja mogu se graditi stambene građevine, građevine javnih i društvenih djelatnosti, građevine gospodarskih djelatnosti, sportsko - rekreacijske građevine, građevine za komunalne djelatnosti, građevine za posebne namjene, pomoćne i prometne građevine i građevine infrastrukture, građevine mješovite namjene te ostale građevine u funkciji razvoja i uređenja naselja, a prema uvjetima utvrđenim u ovom Planu.

Građevine za posebne namjene su građevina za potrebe obrane

Građevine mješovite namjene su građevine sa više funkcija odnosno za više djelatnosti.

Člankom 22. PPUO Andrijaševci određeno je:

Opći uvjeti gradnje primjenjuju se na sve građevne čestice i građevine u građevinskim područjima van njih.

Člankom 121. PPUO Andrijaševci određeno je:

Pomoćnim građevinama smatraju se garaže, divarnice, spremnici i ljetne kuhinje, bazeni za vlastite potrebe i sl. građevine koje su u funkciji stambene građevine na čijoj se čestici nalaze.

Člankom 122. PPUO Andrijaševci određeno je:

Pomoćna građevina može se graditi samo u dvorišnom dijelu građevne čestice, iza osnovne građevine, gledano u odnosu na regulacijsku liniju.

Ukoliko građevna čestica ima regulacijske linije s više strana, pomoćna građevina se mora graditi uz dvorišnu među, a od regulacijskih linija mora biti udaljena min 3,0 m.

Iznimno, odredbe stavka 1 i 2. ovoga članka ne odnose se na gradnju garaža.

Člankom 123. PPUO Andrijaševci određeno je:

Zbrojena građevinska bruto površina prizemlja svih pomoćnih građevina može biti max. 50% ukupne građevinske bruto površine prizemlja osnovne građevine na čijoj se čestici nalazi.

Člankom 124. PPUO Andrijaševci određeno je:

Najveća etažna visina pomoćne građevine može biti podrum i prizemlje

Člankom 125. PPUO Andrijaševci određeno je:

Ukupna visina pomoćne građevine po dvorišnoj međi može iznositi na toj međi maksimalno 7,0 m od kote terena, neposredno uz među.

Ukupna visina građevine odnosno dijela građevine može se povećavati udaljavanjem od mede s tim da max. ukupna visina građevine odnosno dijela građevine može iznositi 7,0 m + 1/4 udaljenosti od dvorišne mede.

3. Obveze donošenja urbanističkog plana uređenja

- Ne postoji obveza izrade urbanističkog plana uređenja.
4. Popis prostornih planova ili njihovih izmjena i dopuna čija je izrada i donošenje u tijeku
- Odluka o donošenju izmjena i dopuna Prostornog plana uređenja Općine Andrijaševci (Službeni vjesnik Vukovarsko - srijemske županije br. 18/09 i 12/12),
 - Odluka o donošenju detaljnog plana uređenja Gospodarske zone „Blace“ (Službeni vjesnik Vukovarsko - srijemske županije br. 5/10),
5. Mjesto na kojem se može izvršiti uvid u prostorne planove i vrijeme kada se to može učiniti

Mjesto: Vukovarsko-srijemska županija, Upravni odjel za prostorno uređenje, gradnju i zaštitu okoliša Vinkovci, J.Dalmatinca 37 te Općine Andrijaševci, Rokovci, Vinkovačka 6.

Vrijeme: uredovno vrijeme nadležnog tijela.

Ova lokacijska informacija izdaje se pozivom na odredbu članka 36. Zakona o prostornom uređenju („Narodne novine“ broj 153/13.).

Na temelju ove lokacijske informacije ne može se pristupiti provedbi zahvata u prostoru niti izradi projekata propisanih posebnim zakonom.

Upravna pristojba prema Tarifnom broju 1. i 4. Zakona o upravnim pristojbama plaćena je u iznosu 40,00 kuna državnim biljezima emisije Republike Hrvatske, koji su zaljepljeni na podnesku i poništeni pečatom ovoga tijela.

POMOĆNICA PROČELNICE
Vesna Brčić, dipl.tur

DOSTAVITI:

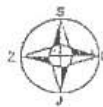
1. U spis, ovdje.



DOKUMENT: LOKACIJSKA INFORMACIJA ID: P20160406-2056593-Z25
INVESTITOR: MATO DEKANIĆ HR-32271 ROKOVCI, STJEPANA RADIČA 20, OIB 05582703254
KLASA: 350-05/16-10/000016, URBROJ: 2166/1-14-02-16-0003 STRANA 3/4


LIST 4A

**PROSTORNI PLAN UREĐENJA OPĆINE
ANDRIJAŠEVCI**
II. IZMJENE I DOPUNE
GRAĐEVINSKO PODRUČJE NASELJA ANDRIJAŠEVCI
SA IZDVOJENIM DIJELOM GRABARJE I GRAĐEVINSKO
PODRUČJE NASELJA ROKOVCI



M 1: 5000

<p>1. RAZVOJ I UREĐENJE POVRŠINA U GRAĐEVINSKOM PODRUČJU</p> <p>1.1. ODVAJANJE PODRUČJA IZ OBLASTI</p> <p>1.1.1. ODVAJANJE OD OBLASTI ZA NEKATEGORIZIRANU PROMETNU NAMENU</p> <p>1.1.2. ODVAJANJE OD OBLASTI ZA PROMETNU NAMENU</p> <p>1.1.3. ODVAJANJE OD OBLASTI ZA PROMETNU NAMENU</p> <p>1.1.4. ODVAJANJE OD OBLASTI ZA PROMETNU NAMENU</p> <p>1.1.5. ODVAJANJE OD OBLASTI ZA PROMETNU NAMENU</p> <p>1.1.6. ODVAJANJE OD OBLASTI ZA PROMETNU NAMENU</p> <p>1.1.7. ODVAJANJE OD OBLASTI ZA PROMETNU NAMENU</p> <p>1.1.8. ODVAJANJE OD OBLASTI ZA PROMETNU NAMENU</p> <p>1.1.9. ODVAJANJE OD OBLASTI ZA PROMETNU NAMENU</p> <p>1.1.10. ODVAJANJE OD OBLASTI ZA PROMETNU NAMENU</p>	
<p>2. PODRUČJA POSEBNIH UVJETA KORIŠTENJA</p> <p>2.1. ZAŠTITNA OBLASTI ZA PROMETNU NAMENU</p> <p>2.2. KULturna i historijska područja</p> <p>2.3. OBLASTI ZA PROMETNU NAMENU</p>	
<p>3. PODRUČJA POSEBNIH OGRANIČENJA U PROSTORU</p> <p>3.1. OBLASTI ZA PROMETNU NAMENU</p> <p>3.2. OBLASTI ZA PROMETNU NAMENU</p>	
<p>4. PODRUČJA PRIMARNE POSEBNE NAUČNE UREĐENJA I ZAŠTITE</p> <p>4.1. OBLASTI ZA PROMETNU NAMENU</p> <p>4.2. OBLASTI ZA PROMETNU NAMENU</p>	



Ovaj izvod iz Prostornog plana uređenja općine Andrijaševci II. Izmjene i dopune - Građevinsko područje naselja Andrijaševci sa izdvojenim dijelom Grabarje i Građevinsko područje naselja R („Službeni vjesnik“ Vukovarsko - srijemske županije broj 12/12“) - prilog je Lokacijskoj Informaciji Klasa: 350.05/16-10/000016; Urbroj: 21987/14-02-16-0003 11. travnja 2016. godine.

Stručni referent:
Dinka Jukić, grad. inžn.

5. Primjedbe Općine Andrijaševci



5.

KLASA: 350-02/16-01/04
URBROJ: 2188/02-02-17-93
Rekovići, 15. veljače 2017. godine

ZAVOD ZA PROSTORNO PLANIRANJE D.D.
Vijenac Paje Kolarića 5A
31000 Osijek
n/r gospođa Vanesa Bolf

PREDMET: III. izmjene i dopune PPUO Andrijaševci
- *prijedlozi i primjedbe, dostavljaju se*

Poštovani,

vezano uz III. izmjene i dopune PPUO Andrijaševci u nastavku Vam dostavljamo prijedloge i primjedbe i to kako slijedi:

1. članak 45. Izmjena PPUO Andrijaševci ("Službeni vjesnik" VSŽ, br. 18/09) pod člankom 15.

podrum (pO) je „potpuno“ ukopani dio građevine- prijedlog možda staviti formalaciju iz članak 43. PPUO Andrijaševci („Službeni vjesnik“ VSŽ, br 7/07)
2. članak 47. PPUO Andrijaševci („Službeni vjesnik“ VSŽ, br 7/07) prijedlog je možda vratiti osim 0,5 m
3. članak 47. PPUO Andrijaševci („Službeni vjesnik“ VSŽ, br 7/07) - prijedlog staviti 1,6 m za potkrovlje (nadozid)
4. članak 35. i 36. udaljenost građevina od međa uzimaju se u obzir dijelovi zadstrešnice, terase u Pr strehe krovništa (ako je udaljenost 1m, mora se udaljiti zidom 1m)
Streha ne smije biti veća od 1m uz odvodnju na vlastitu česticu.
5. pripremiti za dvoranu na Blacama
6. rekonstrukcija (dogradnja, nadogradnja) mogu se vršiti na legaliziranim zgradama ako je suprotan prostornom planu ne može
Prijedlog možda u PPUO Andrijaševci unijeti slijedeću formulaciju:
Sve legalno izgrađene građevine koje se nalaze na površinama predviđenim PPUO Andrijaševci



za drugu namjenu ili su nakon utvrđivanja granica građevinskih područja ostale izvan građevinskih područja (npr. „salaši“ ili „stanovi“) mogu se rekonstruirati pod uvjetom da se vanjski gabariti ne povećavaju iznad vrijednosti propisanih ovom Odlukom.

Sve legalno izgrađeno građevine i građevine koje su uključene u pravni sustav temeljem posebnog propisa mogu se rekonstruirati pod uvjetom da se vanjski gabariti ne povećavaju iznad vrijednosti propisanih ovom Odlukom.

Prilikom rekonstrukcije građevina iz stavka 2. ovog članka udaljenosti od susjednih međa koje su manje od propisanih ovom Odlukom mogu se zadržati pod uvjetom da se osigura odvodnja krovnih voda na vlastitu građevnu česticu.

Ako je izgrađenost građevne čestice (kig) na kojoj je izgrađena građevina iz stavka 2. ovog članka veća od dozvoljene, ista se prilikom gradnje novih građevina na toj čestici može zadržati ali se ne smije povećati.“

7. prijedlog možda taksativno navesti napisati kakve odredbe vrijede za sportske objekte (dvorane) terene i slično.
8. provjera da li za zgradu tzv. Zadruga u Andrijaševcima, M.Gupeca 43, k.č.br. 861 k.o. Andrijaševci –da li je dozvoljena gradnja skladišta ili proizvodnih kapaciteta dalje od 30 m od regulacijske linije
9. točka 87. PPUO Andrijaševci br. 39/2005. – prijedlog smanjiti potrebnu udaljenost sa 5m na 3 m.
Prijedlog novim posebnim člankom odrediti uvjete za građevine javnih i društvenih djelatnosti u kojern se ne prebacuje/ ne veže na članak vezan uz više stambene zgrade (točka 68).
10. točka 94. PPUO Andrijaševci br. 39/2005. Prijedlog u tablici za PPUT djelatnosti smanjiti minimalnu udaljenost od dvorišnih međa smanjiti, uz suglasnost susjeda.
11. članak 7. Prijedloga III. izmjena i dopuna PPUO Andrijaševci, br.24/2016 (točka 94.) u tekstu ispod tablice koji glasi :
„Legalne postojeće građevine PPUT djelatnosti koje se rekonstruiraju mogu zadržati postojeće udaljenosti od dvorišnih međa i regulacijske linije iako su manje od navedenih u točkama (29.), (30.), (94.) ovih Odredbi te mogu zadržati i postojeći koeficijent izgrađenosti iako je veći od dozvoljenog ovim Odredbama.“, iza riječi „PPUT djelatnosti“ dodati riječi „i stambene zgrade“ kako bi se ista odredba mogla primijeniti i na legalne postojeće stambene zgrade.
12. točka 112. PPUO Andrijaševci, br. 39/2005 – prijedlog izbaciti tj.uskladiti sa važećim odredbama
13. točka 125. PPUO Andrijaševci br. 39/2005 – prijedlog napisati nove odredbe, ne povezivati sa drugim člankom jer značajno komplicira postupanje
14. članak 185. PPUO Andrijaševci („Službeni vjesnik“ VSŽ, br. 7/07) – prijedlog prilikom rekonstrukcije nogostupa dozvoliti izuzetno mogućnost za širinu manju od 1,2 m (zbog postojećeg stanja).

S poštovanjem,

OPĆINSKI NAČELNIK
Damir Dekantić, dipl.ing.šum.

18

6. Primjedbe iz Zapisnika



REPUBLIKA HRVATSKA
VUKOVARSKO-SRIJEMSKA ŽUPANIJA



OPĆINA ANDRIJAŠEVCI
Općinski načelnik

KLASA: 350-02/16-01/04
URBROJ: 2188/02-01-17-88
Rokovci, 15. veljače 2017. godine



Z A P I S N I K

Sa sastanka održanog dana 15. veljače 2017. godine u prostorijama Općine Andrijaševci s početkom u 10 sati.

Nazočni su: Stjepan Stukor, Vlado Sudar, Ivica Bugarić i Vanesa Budač iz Zavoda za prostorno planiranje Osijek, Marijan Blažević i Vlatka Bilić, predstavnici Hrvatskih voda Vinkovci, Goran Ivanović, predstavnik obrtničke radnje „Fontane“ Rokovci, Darko Duktaj i Zoran Mujan, predstavnici HEP ODS – Elektra Vinkovci, Maja Matković, predstavnica VVK-Vinkovci, Ljerka Dekanić, predstavnica Hrvatskih šuma- UŠP Vinkovci, Mato Dekanić, mještalin Rokovaca, Damir Dekanić, načelnik Općine Andrijaševci, Ante Rajković, zamjenik načelnika, Martina Markota, pročelnica, Sanja Uremović, referent-komunalni redar i Zlatko Blažinkov, referent

D N E V N I R E D

1. Prijedlog III. Izmjena i dopuna PPUO Andrijaševci-javno izlaganje (u daljnjem tekstu Prijedlog)

Rasprava:

- Vanesa Budač, odgovorni voditelj Prijedloga pojasnila je nazočnima o kojim se izmjenama i dopunama u Prijedlogu radi.
- Načelnik, pojasnio je ciljeve izmjena i dopuna ovog Prijedloga.
- Duktaj: glede potreba za korekcijama na trasama u Rokovcima predlaže da im Zavod za prostorno planiranje Osijek dostavi trenutno stanje na kartama, nakon čega će Elektra predložiti potrebne izmjene
- Dekanić napominje kako su Hrvatske šume UŠP Vinkovci već dostavile primjedbe na ovaj Prijedlog
- Ivanović: predložio je da na k.č. br. 881,882/3 i 882/1 treba izregulirati dubinu izgradnje od regulacijske crte i izkorigirati međe
- Mato Dekanić traži pojašnjenje članka 123. važećeg PPUO Andrijaševci

Vanesa zaključuje da sukladno postojećoj Odluci sada nije moguće napraviti korekcije koje Mato Dekanić traži

Daljnje rasprave nije bilo

Sastanak završen u 11 sati

Zapisičar:
Zlatko Blažinkov

Prilozi zapisniku:

- 1. Hrvatske šume UŠP Vinkovci, mišljenje Prijedlogu plana za javnu raspravu III. Izmjena i dopuna PPUO Andrijaševci,*
- 2. Muto Dekamić, Ročkovci, dokumentacija za javnu raspravu na III. Izmjene i dopune PPUO Andrijaševci,*
- 3. Ministarstvo kulture Uprava za zaštitu kulturne baštine Konzervatorski odjel u Vukovaru, mišljenje o Prijedlogu plana za raspravu III. Izmjena i dopuna PPUO Andrijaševci*
- 4. INA Industrija nafte d.d. Istraživanje i proizvodnja nafte i plina Sektor za razradu polja, dopis na III. Izmjene i dopune PPUO Andrijaševci*
- 5. Hrvatske ceste d.o.o. za upravljanje, građenje i održavanje državnih cesta, mišljenje na III. Izmjene i dopune PPUO Andrijaševci*
- 6. Ministarstvo unutarnjih poslova Policijska uprava Vukovarsko-Srijemska Služba upravnih i inspekcijских poslova Inspektorat unutarnjih poslova, dopis na III. Izmjene i dopune PPUO Andrijaševci*

ODGOVORI NA PRIMJEDBE

1. Odgovor na primjedbu Hrvatskih šuma d.o.o., UŠP Vinkovci, Vinkovci

Odgovor na primjedbu: PRIMJEDBA SE PRIHVAĆA

2. Odgovor na primjedbu MUP-a PP VSŽ, Služba upravnih i inspekcijskih poslova, Vinkovci

Odgovor na primjedbu: PRIMJEDBA SE PRIHVAĆA

3. Odgovor na primjedbu HEP-a ODS, Elektra Vinkovci, Vinkovci

Odgovor na primjedbu: PRIMJEDBA SE PRIHVAĆA

4. Odgovor na primjedbu Mate Dekanića, Rokovci

Odgovor na primjedbu: PRIMJEDBA SE PRIHVAĆA VEZANA ZA PPUO
ANDRIJAŠEVCI

5. Odgovori na primjedbe Općine Andrijaševci

Odgovor na primjedbu: PRIMJEDBE SE PRIHVAĆAJU

6. Odgovori na primjedbe iz Zapisnika

Odgovori na primjedbe: PRIMJEDBE SE PRIHVAĆAJU



REPUBLIKA HRVATSKA
MINISTARSTVO ZAŠTITE OKOLIŠA
I ENERGETIKE
10000 Zagreb, Radnička cesta 80,
tel: +385 1/3717 111, fax: +385 1/4866 100

KLASA: 612-07/16-57/304
URBROJ: 517-07-2-2-17-4
Zagreb, 23. veljača 2017.



VUKOVARSKO-SRIJEMSKA ŽUPANIJA
OPĆINA ANDRIJAŠEVCI
Vinkovačka ulica 6
32 271 Rokovci

**PREDMET: III. Izmjene i dopune Prostornog plana uređenja Općine Andrijaševci,
- primjedbe, dostavljaju se**

Veza vaša KLASA: 350-02/16-01/04, URBROJ: 2188/02-01-17-55

Nastavno na vaš poziv na javnu raspravu o prijedlogu III. Izmjene i dopune Prostornog plana uređenja Općine Andrijaševci u Vukovarsko-srijemskoj županiji, sukladno članku 97. Zakona o prostornom uređenju (Narodne novine, broj 153/2013), a u vezi sa člankom 101. istog Zakona, nakon uvida u dostavljeni prijedlog predmetnog plana koji je izradio stručni izrađivač Zavod za prostorno planiranje d.d. iz Osijeka, u siječnju 2017. godine, Ministarstvo zaštite okoliša i energetike, temeljem članka 22. stavak 2. Zakona o zaštiti prirode (Narodne novine, broj 80/2013), očituje kako slijedi.

U tekstu dostavljenog Prijedloga III. Izmjene i dopune Prostornog plana uređenja Općine Andrijaševci potrebno je navesti podatke o područjima ekološke mreže. Sukladno Uredbi o ekološkoj mreži (Narodne novine, broj 124/2013, 105/2015) na području Općine Andrijaševci nalazi se područje ekološke mreže i to područje očuvanja značajna za vrste i stanišne tipove (POVS) Spačvanski bazen HR2001414 te područje očuvanja značajno za ptice (POP) Spačvanski bazen HR1000006. Uvid u kartografski dio plana nije bio moguć jer nije u pdf formatu, pa nismo u mogućnosti niti dati primjedbe.

Potrebno je dodati i sljedeće s obzirom na planiranu izmjenu i dopunu broj 7. predmetnog plana: „Za zahvate planirane ovim predmetnim planom koji mogu imati značajan negativan utjecaj na ciljeve očuvanja i cjelovitost područja ekološke mreže, sukladno članku 24. st. 2. Zakona o zaštiti prirode (Narodne novine, broj 80/2013) i Pravilniku o ocjeni prihvatljivosti za ekološku mrežu (Narodne novine, broj 164/2014), provodi se ocjena prihvatljivosti za ekološku mrežu.“

POMOĆNIK MINISTRA

Igor Kreitmeyer

Dostavlja se:

1. Naslovu
2. U spis predmeta, ovdje


1/1



REPUBLIKA HRVATSKA
MINISTARSTVO OBRANE
ZAGREB

UPRAVA ZA MATERIJALNE RESURSE
SEKTOR ZA VOJNU INFRASTRUKTURU
Služba za vojno graditeljstvo i
energetsku učinkovitost

KLASA: 350-02/17-01/78
URBROJ: 512M3-020202-17-2
Zagreb, 27. veljače 2017.



VUKOVARSKO-SRIJEMSKA ŽUPANIJA
OPĆINA ANDRIJAŠEVCI
OPĆINSKI NAČELNIK
32271 ROKOVCI - ANDRIJAŠEVCI

PREDMET: III. izmjene i dopune PPUO Andrijaševci,
- očitovanje, dostavlja se

VEZA: Vaš akt KLASA: 350-02/16-01/04, URBROJ:2188/02-01-17-56
od 27. siječnja 2017.

Aktom iz veze predmeta dostavljena je posebna obavijest o održavanju javne rasprave o Prijedlogu III. Izmjena i dopuna Prostornog plana uređenja Općine Andrijaševci.

Temeljem odredbi članka 92. Zakona o obrani („Narodne novine“ broj 73/13, 75/15 i 27/16) i Pravilnika o zaštitnim i sigurnosnim zonama oko vojnih lokacija i građevina („Narodne novine“ broj 122/15), obavještavamo vas da nemamo primjedbi na Prijedlog III. Izmjena i dopuna prostornog plana uređenja Općine Andrijaševci.

Na području obuhvata predmetnog plana nema zona posebne namjene niti drugih zahtjeva od važnosti za obranu koje je trebalo utvrditi u postupku izrade plana.

SZ

S poštovanjem,

OVLAŠTEN ZA OBAVLJANJE POSLOVA
VODITELJA SLUŽBE

Velimir Anić, dipl. ing. geod.

Dostaviti:
- naslovu
- pismohrana, ovdje

E) SAŽETAK ZA JAVNOST

ZAVOD ZA PROSTORNO PLANIRANJE d.d. OSIJEK

**III. IZMJENE I DOPUNE PROSTORNOG PLANA UREĐENJA
OPĆINE ANDRIJAŠEVCI
(Prijedlog)**

SAŽETAK ZA JAVNOST

OSIJEK, siječanj 2017.

OBRAZLOŽENJE III. IZMJENA I DOPUNA

Općina Andrijaševci donijela je dana 21.06.2016. godine Odluku o izradi III. Izmjena i dopuna Prostornog plana uređenja Općine (PPUO) Andrijaševci ("Službeni vjesnik" Vukovarsko-srijemske županije, broj 5/16).

III. Izmjene i dopune Prostornog plana uređenja Općine Andrijaševci obuhvaćaju Odredbe za provođenje, grafički i tekstualni dio Plana.

U odnosu na važeći PPUO Andrijaševci izmjene i dopune prikazane su na kartografskom prikazu "0. Pregledna karta izmjena i dopuna", a objašnjenja su u tekstu koji slijedi:

Izmjena i dopuna broj 1.

Ovom izmjenom redefinirati će se tekstualni i grafički dijelovi plana vezani za gospodarenje otpadom i uskladiti s novom regulativom. Donošenjem Zakona o održivom gospodarenju otpadom uspostavljena je obveza planiranja reciklažnog dvorišta u svim općinama s više od 1.500 stanovnika, kao i planiranje građevina za gospodarenje otpadom od lokalnog značaja.

Kako bi se jasno razdvojili pojmovi reciklažnog dvorišta i reciklažno dvorište građevinskog otpada, u kartografskim prikazima "1. Korištenje i namjena površina" te "4.A. Građevinsko područje naselja Andrijaševci" dopunjeni su postojeći crteži na način da je dodana oznaka reciklažnog dvorišta građevinskog otpada, a postojeća oznaka reciklažnog dvorišta sada predstavlja općinsko reciklažno dvorište.

Izmjene u tekstualnom dijelu Plana obuhvaćaju zamjenu postojećeg teksta pod naslovom: "3.9. POSTUPANJE S OTPADOM" potpuno novim tekstom. U Odredbama za provođenje zamijenjene su točke (243.) do (246.), novim odredbama.

Izmjena i dopuna broj 2.

Ova izmjena odnosi se na usklađivanje plana sa Zakonom o prostornom uređenju u dijelu koji se odnosi na određivanje izgrađenih, neizgrađenih i neuređenih dijelova građevinskih područja.

Izmjena i dopuna broj 3.

Ova izmjena odnosi se na korekciju namjena površina unutar građevinskih područja naselja i izdvojenih dijelova građevinskih područja naselja.

Izmjena i dopuna broj 3.a.

Unutar građevinskog područja naselja Andrijaševci na k.č.br. 275/2, 275/3 i 275/8 k.o. Andrijaševci odrediti će se javna i društvena namjena za gradnju doma za starije.

Izmjena i dopuna broj 3.b.

Unutar građevinskog područja naselja Rokovci na k.č.br. 893 k.o. Rokovci odrediti će se poslovna namjena za gradnju tržnice.

Izmjena i dopuna broj 3.c.

Unutar građevinskog područja naselja Rokovci na k.č.br. 420, 421, 423. i 426. k.o. Rokovci odrediti će se mješovita namjena-u funkciji javnih sadržaja na kojoj će biti moguća gradnja građevina javne i društvene namjene, površina javne namjene, javnih zelenih površina i građevina koje se grade na javnim površinama.

Izmjena i dopuna broj 4.

Ova izmjena odnosi se na proširenje građevinskih područja naselja Andrijaševci, Rokovci i izdvojenih dijelova građevinskog područja naselja Andrijaševci uz rijeku Bosut, te za istu površinu smanjenje građevinskog područja naselja Rokovci.

Izmjena i dopuna broj 5.

Ova izmjena se odnosi na označavanje lokacije zaštićenog graditeljskog sklopa u Rokovačkim Zidinama te stavljanja u funkciju kulturno turističke namjene.

Izmjena i dopuna broj 6.

Ova izmjena odnosi se na određivanje područja obuhvata kulturnog dobra-arheološko nalazište "Gradina-Goričica" u Andrijaševcima.

Izmjena i dopuna broj 7.

Ovom izmjenom omogućiti će se izgradnja visećih mostova preko rijeke Bosut.

U Odredbama za provođenje ugrađena je nova odredba koja omogućava izgradnju visećih mostova preko Bosuta u skladu s potrebama Općine i temeljem projektne dokumentacije, a na dionicama koje su izvan trase planiranog višenamjenskog kanala Dunav-Sava.

Izmjena i dopuna broj 8.

Ovom izmjenom na kartografskim prikazima ucrtava se važnija biciklistička staza na području Općine, a u Odredbama za provođenje definirani su uvjeti koji omogućavaju izgradnju biciklističkih staza i na drugim lokacijama kao i uvjeti za njihovo uređenje.

Izmjena i dopuna broj 9.

Ovom izmjenom korigirati će se Odredbe za provođenje kojima će se omogućiti izgradnja benzinskih stanica te autobusnih stajališta unutar i izvan građevinskih područja na prostoru Općine.

Izmjena i dopuna broj 10.

Ovom izmjenom korigirati će se Odredbe za provođenje kojima će se omogućiti rekonstrukcija mosta Rokovci-Andrijaševci te javnih i nerazvrstanih cesta i svih pripadajućih građevina.

Izmjena i dopuna broj 11.

Ovom izmjenom unutar prostora bivšeg prognaničkog naselja Blace ucrtati će se planirani ulični koridori koji su prikazani na kartografskom prikazu br. "4A."

Izmjena i dopuna broj 12.

Ovom izmjenom u Odredbama za provođenje ugrađena je odredba koja omogućava izgradnju plutajućih objekata u zoni 400,0 m uzvodno i nizvodno od mosta Rokovci-Andrijaševci, kao i uvjeti za njihovo postavljanje.

Izmjena i dopuna broj 13.

Ovom izmjenom u Odredbe za provođenje ugrađena je odredba koja ograničava izgradnju samostojećih antenskih stupova unutar građevinskog područja naselja, što znači da se samostojeći antenski stupovi mogu postavljati u zoni planiranoj za njihovu izgradnju ali izvan građevinskog područja.

Izmjena i dopuna broj 14.

Ovom izmjenom sukladno Odluci o izradi Izmjena i dopuna PPUO Andrijaševci te sukladno posebnim zahtjevima VVK Vinkovci, korigira se sustav odvodnje za naselja Općine Andrijaševci na način da se kao alternativno rješenje omogućava spajanje odvodnog sustava naselja Andrijaševci-Rokovci na odvodni sustav grada Vinkovaca i UPOV-"Jošine".

Stoga se korigira kartografski prikaz br. 2C. "Infrastrukturni sustavi, Vodnogospodarstvo" u dijelu Odvodnja otpadnih voda te tekstualni dio Plana-Poglavlje '3.8.3.2. Odvodnja otpadnih voda" i Odredbe za provođenje.

Izmjena i dopuna broj 15.

Usklađivanje PPUO Andrijaševci sa zahtjevima i prijedlozima javnopravnih tijela.

Temeljem zaprimljenih zahtjeva izvršene su sljedeće izmjene i dopuna:

- Hrvatska agencija za civilno zrakoplovstvo
 - na kartografskim prikazima i u tekstu zamijenjen je naziv "zračno pristanište" u "aerodrom",
- Hrvatske željeznice
 - u tekstu Plana ugrađen je novi tekst s nazivima i karakteristikama željezničke pruge za lokalni promet L209,
 - u Odredbama za provođenje ugrađen je predložena odredba za građenje u zaštitnom pružnom pojasu.
- HAKOM
 - na kartografskom prikazu unašena je lokacija postojećeg samostojećeg antenskog stupa u Andrijaševcima,
 - u Odredbama za provođenje unešene su nove odredbe temeljem naputaka HAKOM-a.

- Agencija za vodne putove
 - u Odredbama za provođenje ugrađeni su uvjeti za izgradnju plutajućih objekata i visećih mostova na rijeci Bosut, a na kartografskim prikazima naznačena je "zona za izgradnju plutajućih objekata".
- Uprava za ceste Vukovarsko-srijemske županije
 - u Odredbama za provođenje ugrađene su odredbe s uvjetima za izgradnju biciklističkih i pješačkih staza, te autobusnih stajališta.
- INA d.d.
 - Na osnovu dostavljenih podataka dopunjen je kartografski prikaz "3.B. Područje primjene posebnih mjera uređenja i zaštite" na način da su ucrtane lokacije triju bušotina-dva bunara i jedan pijezometar. U tekstualnom dijelu Plana, dopunjene su Odredbe za provođenje, točke (247.) i (248.).

Izmjena i dopuna broj 16.

Korekcija Odredbi za provođenje vezanih za:

- uvjete gradnje građevina proizvodnih, poslovnih i ugostiteljsko-turističkih djelatnosti unutar građevinskih područja,
- maksimalni broj uvjetnih grla unutar građevinskih područja te udaljenost građevina u funkciji poljoprivrede od međe i regulacijske linije.

F) EVIDENCIJA POSTUPKA IZRADE I DONOŠENJA PROSTORNOG PLANA

Na temelju Odluke o izradi III. Izmjena i dopuna PPUO Andrijaševci ("Službeni vjesnik" Vukovarsko-srijemske županije, broj 5/16) Općina Andrijaševci započela je izradu Plana.

Prema članku 90. ZPU ("NN" broj 153/13) zatraženi su zahtjevi od javnopravnih tijela za izradu Plana.

Dvadeset javnopravnih tijela dostavilo je zahtjeve, a to su:

1. Ministarstvo zaštite okoliša i energetike, Zagreb
2. Ministarstvo kulture, Uprava za zaštitu kulturne baštine, Konzervatorski odjel u Vukovaru, Vukovar
3. Ministarstvo poljoprivrede, Zagreb
4. Ministarstvo poljoprivrede, Uprava šumarstva, lovstva i drvne industrije, Zagreb
5. MORH, Uprava za materijalne resurse, Sektor za nekretnine, graditeljstvo i zaštitu okoliša, Zagreb
6. Državna uprava za zaštitu i spašavanje, Područni ured za spašavanje Vukovar, Vukovar
7. MUP, PU Vukovarsko-srijemska
8. HAKOM, Zagreb
9. Hrvatske ceste d.o.o. za upravljanje, građenje i održavanje državnih cesta, Zagreb
10. Uprava za ceste, Vukovarsko-srijemske županije, Vinkovci
11. Plinara Istočne Slavonije d.o.o., Vinkovci
12. Vodovod grada Vukovara d.o.o., Vukovar
13. INA d.d., SD Istraživanje i proizvodnja nafte i plina
14. Hrvatske šume, UPŠ Vinkovci, Vinkovci
15. Agencija za vodne putove, Vukovar
16. Hrvatska agencija za civilno zrakoplovstvo, Zagreb
17. HŽ Infrastruktura, Zagreb
18. Hrvatski telekom d.d., Zagreb
19. HEP ODS d.o.o., Elektra Vinkovci, Vinkovci
20. INA d.d., SD Istraživanje i proizvodnja nafte i plina, Zagreb

Načelnik Općine je dana 23.01.2017. godine utvrdio Prijedlog III. Izmjena i dopuna PPUO Andrijaševci za javnu raspravu.

Javna rasprava trajala je od 08.02.2017. godine do 15.02.2017. godine.

Javno izlaganje održano je 15.02.2017. godine u prostorijama Općine Andrijaševci s početkom u 10.00 sati.

Obavijest o javnoj raspravi bila je objavljena :

- web stranica Općine Andrijaševci (25.01.2017. godine),
- web stranica Ministarstva graditeljstva i prostornog uređenja (25.01.2017. godine),
- Glas Slavonije (26.01.2017. godine),
- Oglasna ploča (26.01.2017. godine).

Poziv na javnu raspravu upućen je 27.01.2017. godine javnopravnim tijelima i osobama. Uz poziv dostavljen je Prijedlog III. Izmjena i dopuna Prostornog plana uređenja Općine Andrijaševci na CD-u.

U zakonskom roku za javnu raspravu očitovanja su dostavili :

- Ministarstvo kulture, Konzervatorski odjel u Vukovaru, Vukovar,
- HAKOM, Zagreb,
- Hrvatski Telekom d.d.,

- Hrvatske ceste d.o.o. za upravljanje, građenje i održavanje državnih cesta,
- Uprava za ceste VSŽ, Vinkovci,
- Hrvatska agencija za civilno zrakoplovstvo, Zagreb,
- INA, d.d., Istraživanje i proizvodnja nafte i plina, Zagreb.

U zakonskom roku za javnu raspravu primjedbe su dostavili :

- Hrvatske šume d.o.o., UŠ Podružnica Vinkovci, Odjel za ekologiju, Vinkovci,
- MUP, PU Vukovarsko-srijemska, Služba upravnih i inspekcijskih poslova, Vinkovci,
- HEP ODS d.o.o., Elektra Vinkovci, Vinkovci,
- Općina Andrijaševci,
- Mato Dekanić.

U Knjizi primjedbi nije bilo primjedbi.

U Zapisniku s javnog izlaganja primjedbe su dali:

- HEP ODS d.o.o., Elektra Vinkovci, Vinkovci, gosp. Duktaj,
- Hrvatske šume d.o.o., UŠ Podružnica Vinkovci, Odjel za ekologiju, Vinkovci,
- gosp. Ivanović
- gosp. Mato Dekanić.

U Odgovorima na primjedbe s Javne rasprave dati su odgovori na primjedbe.

Dana 28.03.2017. godine načelnik Općine Andrijaševci utvrdio je Konačni prijedlog III. Izmjena i dopuna PPUO Andrijaševci.

Zavod za prostorno uređenje Vukovarsko-srijemske županije dao je dana 03.04.2017. godine mišljenje o usklađenosti Plana s planovima višeg reda.

Odluka o donošenju Plana objavljena je u Službenom vijesniku Vukovarsko-srijemske županije, broj 7/17.

Priloženi preslici:

- Odluka o izradi III. Izmjena i dopuna PPUO Andrijaševci ("Službeni vjesnik" Vukovarsko-srijemske županije, broj 5/16)
- Mišljenje o potrebi provedbe postupka ocjene o potrebi strateške procjene utjecaja na okoliš
- Zaključak o utvrđivanju Prijedloga III. Izmjena i dopuna PPUO Andrijaševci
- Zaključak o utvrđivanju Konačnog prijedloga III. Izmjena i dopuna PPUO Andrijaševci
- Mišljenje Javne ustanove Zavoda za prostorno uređenje Vukovarsko-srijemske županije.



SLUŽBENI VJESNIK
VUKOVARSKO-SRIJEMSKJE ŽUPANIJE

Broj 5. God. XXIV Vinkovci, četvrtak, 14. srpanj 2016. Izlazi prema potrebi



Na temelju članka 86. do 89. Zakona o prostornom uređenju ("NN", br. 153/13) i članka 32. Statuta Općine Andrijaševci ("Službeni vjesnik" Vukovarsko-srijemske županije br. 2/13) Općinsko vijeće Općine Andrijaševci, na 23. sjednici održanoj dana 21. lipnja 2016. godine, donijelo je:

O D L U K U
O IZRADI III. IZMJENA I DOPUNA PROSTORNOG
PLANA UREĐENJA OPĆINE (PPUO) ANDRIJAŠEVCI

PRAVNA OSNOVA ZA IZRADU I DONOŠENJE
PROSTORNOG PLANA

Članak 1.

Ovom Odlukom započinje izrada III. Izmjena i dopuna PPUO Andrijaševci sukladno člancima 86. do 89. Zakona o prostornom uređenju ("NN", br. 153/13).

RAZLOZI ZA DONOŠENJE ODNOSNO IZMJENE I
DOPUNE PROSTORNOG PLANA

Članak 2.

III. Izmjene i dopune PPUO Andrijaševci obuhvatit će sljedeće:

1. Redefiniranje tekstualnih i grafičkih dijelova plana vezanih uz gospodarenje otpadom,
2. Usklađivanje PPUO-a sa Zakonom o prostornom uređenju u dijelu koji se odnosi na određivanje izgrađenih, neizgrađenih i nasređenih dijelova građevinskih područja (NN br. 153/13),
3. Korekcija namjena površina unutar građevinskih područja naselja i izdvojenih dijelova građevinskih područja naselja,
4. Proširenje i smanjenje građevinskih područja naselja i izdvojenih dijelova građevinskih područja naselja,
5. Omogućiti korištenje zaštićenog graditeljskog sklopa u Rakovačkim Zidinama za kulturno-turističku namjenu,
6. Definiranje područja obuhvata kulturnog dobra-arheološko nalazište „Gradina-Goričica“ u Andrijaševcima,
7. Određivanje mogućih lokacija visećih mostova preko rijeke Bosut i uvjeta za gradnju,
8. Urtavanje važnijih nerazvrstanih cesta i biciklističkih staza na području Općine,
9. Omogućiti izgradnju benzinskih stanica te autobusnih stajališta unutar i izvan građevinskih područja,
10. Omogućiti rekonstrukciju mosta Rokovci-Andrijaševci,
11. Urtavanje planiranih uličnih koridora unutar prostora bivšeg Prognaničkog naselja Blace,
12. Određivanje zone za smještaj plutajućih objekata te definiranje uvjeta gradnje,
13. Korekcija elektroničke komunikacijske infrastrukture i druge povezane opreme na području Općine,
14. Korekcija sustava odvodnje na području Općine,

15. Usklađivanje PPUO Andrijaševci sa zahtjevima i prijedlozima javnopravnih tijela,

16. Korekcija odredbi za provođenje vezanih za:

- uvjete izgradnje građevina proizvodnih, poslovnih i ugostiteljsko-turističkih djelatnosti unutar građevinskih područja,
- maksimalni broj uvjetnih grta unutar građevinskih područja te udaljenosti građevina u funkciji poljoprivrede od međa i regulacijske linije.

Navedeno će se na odgovarajući način ugraditi u tekstualni i grafički dio PPUO-a Andrijaševci ukoliko ne postoje zapreke u smislu usklađenosti s planom šireg područja i zakonskim propisima, što je nedvojbeno moguće utvrditi samo neposredno kroz proces izrade plana. Ukoliko se kroz izradu Plana utvrdi da neku od navedenih izmjena nije moguće ugraditi ili se od njih odustaje, ovu Odluku nije zbog toga potrebno mijenjati.

OBUHVAAT PROSTORNOG PLANA

Članak 3.

Područje obuhvata Plana odnosi se na administrativno teritorijalno područje Općine Andrijaševci

Ocjena stanja u obuhvatu prostornog plana

Članak 4.

Ocjenom stanja unutar obuhvata PPUO Andrijaševci, uočena su ograničenja u prostoru za planirani gospodarski razvoj Općine i uređenje naselja.

CILJEVI I PROGRAMSKA POLAZIŠTA PROSTORNOG
PLANA

Članak 5.

Osnovni cilj i programsko polazište je stvaranje prostornih uvjeta za planirani razvoj Općine Andrijaševci.

III. Izmjene i dopune Prostornog plana uređenja Općine Andrijaševci izradit će se u skladu s Prostornim planom Vukovarsko-srijemske županije.

POPIS SEKTORSKIH STRATEGIJA, PLANOVA, STUDIJA I
DRUGIH DOKUMENATA PROPISANIH POSEBNIM
ZAKONIMA KOJIMA, ODNOSNO U SKLADU S KOJIMA
SE UTVRĐUJU ZAHTJEVI ZA IZRADU PROSTORNIH
PLANOVA

Članak 6.

Za potrebe izrade III. Izmjena i dopuna Prostornog plana uređenja Općine Andrijaševci nije potrebna izrada stručnih podloga, odnosno koristit će se stručne podloge iz važećeg PPUO Andrijaševci.


NAČIN PRIBAVLJANJA STRUČNIH RJEŠENJA
PROSTORNOG PLANA

Članak 7.

Stručna rješenja pribavit će se od strane stručnog izrađivača Plana.

Broj 5.	„SLUŽBENI VJESNIK“	Stranica 106
Članak 8.	Glagoljaška 27 32100 VINKOVCI	
U okviru izrade III. Izmjena i dopuna Prostornog plana uređenja Općine Andrijaševci koristiti će se katastarski planovi iz važećeg PPUO Andrijaševci te će se prema potrebi nabaviti katastarski planovi od nadležnog tijela.	9. HAKOM Juršićeva 13 10000 ZAGREB	
POPIS JAVNOPRAVNIH TIJELA ODREĐENIH POSEBNIM PROPISIMA KOJA DAJU ZAHTEJEVE ZA IZRADU PROSTORNIH PLANOVA TE DRUGIH SUDIONIKA KORISNIKA PROSTORA KOJI TREBAJU SUDJELOVATI U IZRADI PROSTORNOG PLANA	10. HT-HRVATSKE TELEKOMUNIKACIJE d.d. Sektor za regionalnu mrežu Regija 4-Istok Kardinala A. Stepinca 8b 31000 OSIJEK	
Članak 9.	11. HOPS d.o.o. FrP Osijek Ulica cara Hadrijana 3 31000 OSIJEK	
Popis tijela i osoba određenih posebnim propisima koja daju zahtjeve (podaci, planske smjernice i propisani dokumenti) za izradu Plana iz područja svog djelovanja, te drugih sudionika koji će sudjelovati u izradi Plana je sljedeći:	12. HEP-OPERATOR DISTRIBUCIJSKOG SUSTAVA d.o.o.Elektra Vinkovci Kralja Zvonimira 96 32100 VINKOVCI	
1. REPUBLIKA HRVATSKA MINISTARSTVO KULTURE Uprava za zaštitu kulturne baštine Konzervatorski odjel u Vukovaru Olajnica 19 32000 VUKOVAR	13. PLINARA ISTOČNE SLAVONIJE Ohridska 17 32100 VINKOVCI	
2. REPUBLIKA HRVATSKA MINISTARSTVO ZAŠTITE OKOLIŠA I PRIRODE Uprava za zaštitu prirode Radnička cesta 80 10000 ZAGREB	14. INA-INDUSTRIJA NAFTE d.d., SD Istraživanje i proizvodnja nafte i plina Šubićeva 29 10000 ZAGREB	
3. REPUBLIKA HRVATSKA MINISTARSTVO OBRANE Služba za nekretnine, graditeljstvo i zaštitu okoliša Sarajevska cesta 7 10000 ZAGREB	15. HRVATSKE CESTE d.o.o. Odjel za studije i projekte Vonečina 3 10000 ZAGREB	
4. REPUBLIKA HRVATSKA MINISTARSTVO POLJOPRIVREDE Uprava za poljoprivrede i prehrambene industrije Ulica grada Vukovara 78 10000 ZAGREB	16. UPRAVA ZA CESTE VUKOVARSKO-SRJEMSKJE ŽUPANIJE Glagoljaška 4 32100 VINKOVCI	
5. REPUBLIKA HRVATSKA MINISTARSTVO POLJOPRIVREDE Uprava šumarstva, lovstva i drvne industrije Planinska 2a 10000 ZAGREB	17. HŽ Infrastruktura Mihanovićeva 12 10000 ZAGREB	
6. MUP- Policijska uprava Vukovarsko-srijemska, Protupožarni odjel Glagoljaška 27b 32100 VINKOVCI	18. AGENCIJA ZA PLOVNE PUTEVE Parobrodarska 5 32000 VUKOVAR	
7. DRŽAVNA UPRAVA ZA ZAŠTITU I SPAŠAVANJE PODRUČNI URED ZA ZAŠTITU I SPAŠAVANJE VUKOVAR L.Ružičke 1 32000 VUKOVAR	19. MINISTARSTVO POMORSTVA, PROMETA I INFRASTRUKTURE Uprava zračnog prometa Prisavlje 14 10000 ZAGREB	
8. JAVNA USTANOVA ZAVOD ZA PROSTORNO UREĐENJEVUKOVARSKO-SRJEMSKJE ŽUPANIJE	20. HRVATSKE ŠUME UŠP Podružnica Vinkovci Trg bana Josipa Šokčevića 20 32100 VINKOVCI	
	21. HRVATSKE VODE ZAGREB VGO za vodno područje sliva Save, Zagreb VGI "Biđ-Bosut" Vinkovci J. Kozarca 28 32100 VINKOVCI	

Broj 5.	„SLUŽBENI VJESNIK“	Stranica 107
<p>22. VINKOVAČKI VODOVOD I KANALIZACIJA, d.o.o. Dragutina Žanića-Karle 47a 32100 VINKOVCI</p>	<p>Članak 13.</p>	<p>Provođenje ove Odluke povjerava se Jedinstvenom upravnom odjelu Općine Andrijaševci.</p>
<p>Pravne osobe navedene u stavku 1. ovoga članka dužne su osigurati i dostaviti Općini zahtjeve (podatke, planske smjernice i propisane dokumente) sukladno članku 90. Zakona o prostornom uređenju u roku od 15 dana.</p>	<p>Sukladno članku 86. Zakona o prostornom uređenju ova Odluka dostavlja se:</p>	<p>- Hrvatskom zavodu za prostorni razvoj</p> <p>- Nadležnim tijelima i osobama iz članka 9. ove Odluke zajedno sa pozivom za dostavu zahtjeva iz članka 90. Zakona o prostornom uređenju.</p>
<p>Prema čl. 88. Zakona o prostornom uređenju o izradi III. Izmjena i dopuna PPUO Andrijaševci pisanim putem obavijestit će se susjedne jedinice lokalne samouprave.</p>	<p>Članak 14.</p>	<p>Ova Odluka će se objaviti u "Službenom vjesniku" Vukovarsko-srijemske županije.</p>
<ul style="list-style-type: none"> • GRAD VINKOVCI • OPĆINA PRIVLAKA • OPĆINA CERNA • OPĆINA IVANKOVO 	<p>Članak 15.</p>	<p>Ova Odluka stupa na snagu osmog dana od dana objave u "Službenom vjesniku" Vukovarsko-srijemske županije.</p>
<p>PLANIRANI ROKOVI ZA IZRADU PROSTORNOG PLANA</p>	<p>Članak 10.</p>	<p>KLASA:350-02/16-01/04 UR.BROJ:2188/02-03-16-1 Rokovi, 21. lipnja 2016. godine</p>
<p>Rokovi za izradu pojedinih faza III. Izmjena i dopuna PPUO Andrijaševci:</p>	<p>PREDSJEDNIK OPĆINSKOG VJEĆA Zlatko Kobašević, bacc. oec.</p>	<p>Na temelju članka 28. stavak 2. Zakona o koncesijama („Narodne novine“ br. 143/12.), članka 12. Zakona o komunalnom gospodarstvu („Narodne novine“ br. 26/03 - pročišćeni tekst, 82/04, 178/04, 38/09, 79/09, 153/09, 49/11, 144/12 i 147/14), članka 16. Odluke o uvjetima i mjerilima za povjeravanje obavljanja komunalnih djelatnosti na temelju ugovora o koncesiji („Službeni vjesnik“ Vukovarsko-srijemske županije, br. 15/15) te članka 32. Statuta Općine Andrijaševci ("Službeni vjesnik" Vukovarsko-srijemske županije broj 2/13), u postupku davanja koncesije za komunalnu djelatnost obavljanja dimnjačarskih poslova na području Općine Andrijaševci, Općinsko vijeće Općine Andrijaševci na 23. sjednici održanoj dana 21. lipnja 2016. godine, donosi</p>
<p>- Dostava zahtjeva za izradu III. Izmjena i dopuna PPUO Andrijaševci u roku do najviše 15 dana,</p>	<p>ODLUKU</p>	<p>o poništenju postupka davanja koncesije za komunalnu djelatnost obavljanja dimnjačarskih poslova na području Općine Andrijaševci</p>
<p>- Naert prijedloga III. Izmjena i dopuna PPUO Andrijaševci izradit će se najkasnije u roku od 60 dana od primitka eventualno nedostajućih podloga i zahtjeva iz članka 9. ove Odluke i uz pretpostavku da se zbog navedenih zahtjeva neće povećati obuhvat izmjena,</p>	<p>Članak 1.</p>	<p>Poništava se postupak davanja koncesije za komunalnu djelatnost obavljanja dimnjačarskih poslova na području Općine Andrijaševci, evidencijski broj: K-1/2016, pokrenut temeljem Obavijesti o namjeri davanja koncesije koja je objavljena u Elektroničkom oglasniku javne nabave Republike Hrvatske, broj objave: 2016/S 01K-0008964, datum slanja: 25.04.2016.godine, datum objave: 26.04.2016.godine, iz razloga što nakon odbijanja ponuda u postupku davanja koncesije nije preostala nijedna valjana ponuda.</p>
<p>- Izrada Prijedloga III. Izmjena i dopuna PPUO Andrijaševci za potrebe javne rasprave u roku 8 dana od njegova utvrđivanja,</p>	<p>Članak 2.</p>	<p></p>
<p>- Javna rasprava trajati će 8 dana,</p>	<p>IZVORI FINANCIRANJA IZRADU PROSTORNOG PLANA</p>	<p>Članak 11.</p>
<p>- Izrada Naerta konačnog prijedloga III. Izmjena i dopuna PPUO Andrijaševci u roku 15 dana od Izvješća s javne rasprave,</p>	<p>Izvori financiranja za izradu Plana osiguravaju se iz Proračuna Općine Andrijaševci.</p>	<p>ODLUKA O DRUGIM PITANJIMA ZNAČAJNIM ZA IZRADU NACRTA PROSTORNOG PLANA</p>
<p>- Konačni prijedlog III. Izmjena i dopuna PPUO Andrijaševci izraditi će se najkasnije 8 dana od utvrđivanja Naerta konačnog prijedloga,</p>	<p>Članak 12.</p>	<p>Ovom se Odlukom tijekom izrade faza III. Izmjena i dopuna Prostornog plana uređenja Općine Andrijaševci ne utvrđuje zabrana izdavanja akata kojima se odobravaju zahvati u prostoru, odnosno građenje.</p>
<p>ZAVRŠNE ODREDBE</p>		



KLASA: 351-03/16-02/30
URBROJ: 2196/1-14-01-16-2
Vukovar, 12. srpnja 2016. godine

Općina Andrijaševci
Vinkovačka 6
HR-32271 Rokovci

Predmet: III. Izmjene i dopune Prostornog plana uređenja Općine (PPUO) Andrijaševci

- mišljenje o potrebi provedbe postupka ocjene o potrebi strateške procjene utjecaja plana na okoliš, dostavlja se

Temeljem Vašeg zahtjeva za dostavljanjem mišljenja o potrebi provedbe ocjene o potrebi strateške procjene utjecaja na okoliš na III. Izmjene i dopune Prostornog plana uređenja Općine (PPUO) Andrijaševci, napominjemo sljedeće:

- da je u tijeku postupak izrade IV. Izmjena i dopuna Prostornog plana Vukovarsko-srijemske županije tijekom kojeg će se provesti Strateška studija utjecaja Prostornog plana Vukovarsko-srijemske županije na okoliš;
- da je člankom 69. Zakona o zaštiti okoliša ("Narodne novine", broj 80/13 i 78/15) propisano da se u svrhu izbjegavanja umnožavanja strateške procjene, strateška neće provoditi za planove niže razine za čije je polazne osnove strateška procjena provedena strateškom procjenom plana više razine za planove za koje je utvrđena obveza usklađenosti plana niže razine s planom više razine;
- da je ovaj Upravni odjel dopisom KLASA: 350-02/15-03/10, URBROJ: 2196/1-14-01-15-2, od 15. lipnja 2015. godine, zatražio od Vas da dostavite zahtjeve (podaci, planske smjernice i propisani dokumenti) iz područja svog djelokruga za potrebe izrade IV. Izmjena i dopuna Prostornog plana Vukovarsko-srijemske županije.

Temeljem članka 66. stavka 1. Zakona o zaštiti okoliša ovaj Upravni odjel mišljenja je da nositelj izrade III. Izmjena i dopuna Prostornog plana uređenja Općine (PPUO) Andrijaševci uzme u obzir gore navedeno, te da ukoliko smatra da je za zahvate obuhvaćene navedenom prostorno planskom dokumentacijom potrebno provesti ocjenu o potrebi strateške procjene utjecaja plana na okoliš pristupi postupku provođenja iste.

Pročelnica:

Silvana Triva, dipl. ing. građ.



Dostaviti:

1. Naslovu,
2. U spis, ovdje.



REPUBLIKA HRVATSKA
VUKOVARSKO-SRIJEMSKA ŽUPANIJA
OPĆINA ANDRIJAŠEVCI



Općinski načelnik

KLASA: 350-02/16-01/04
URBROJ:2188/02-01-17-52
U Rokovcima, 23. siječnja 2017. godine

Na temelju članka 95. Zakona o prostornom uređenju ("NN", br. 153/13) članka 47. Statuta Općine Andrijaševci ("Službeni vjesnik" Vukovarsko-srijemske županije, br. 2/13), dana 23. siječnja 2017. godine, Općinski načelnik donosi sljedeći

ZAKLJUČAK

o utvrđivanju Prijedloga III. Izmjena i dopuna PPUO Andrijaševci

Članak 1.

Utvrđuje se Prijedlog III. Izmjena i dopuna PPUO Andrijaševci (u daljnjem tekstu : Prijedlog plana).

Prijedlog plana sadrži tekstualni i grafički dio Plana, te Sažetak za javnost.

Članak 2.

Prijedlog plana se upućuje u javnu raspravu. Javna rasprava s javnim uvidom trajat će osam (8) dana u vremenu od 08.02.2017. do 15.02.2017.godine .

Članak 3.

Prijedlog plana (tekstualni i grafički dio) bit će izložen u prostorijama Općine Andrijaševci u Rokovcima, Vinkovačka 6, svakim danom od 9.00 do 15.00 sati.

Članak 4.

Tijekom trajanja javne rasprave bit će organizirano javno izlaganje Prijedlog plana u Općini Andrijaševci u Rokovcima, Vinkovačka 6, u prostorijama Velike vijećnice dana 15.02.2017.godine, u 10.00. sati.

Članak 5.

Pisana očitovanja, prijedlozi i primjedbe na Prijedlog plana mogu se dostaviti (Jedinstvenom upravnom odjelu Općine Andrijaševci ili Općinskom načelniku) najkasnije do isteka roka javne rasprave 15.02.2017. godine.



Članak 6.

Općinski načelnik Općine Andrijaševci se obvezuje:

- po donošenju ovog Zaključka, o njegovom sadržaju i trajanju javne rasprave izvijestiti sredstva javnog priopćavanja,
- Uputiti posebnu pisanu obavijest o donošenju ovog Zaključka s pozivom na javno izlaganje, tijelima opisanim u članku 97. Zakona.

Članak 7.

Ovaj Zaključak obvezno se objavljuje u „Službenom vjesniku“ Vukovarsko-srijemske županije

OPĆINSKI NAČELNIK
Damiir Dekanić, dipl.ing.šum.



Na temelju članka 105. stavak 3. Zakona o prostornom uređenju („Narodne novine“, broj 153/13) i članka 47. Statuta Općine Andrijaševci („Službeni vjesnik“ Vukovarsko-srijemske županije, br. 2/13), dana 28. ožujka 2017. godine, Općinski načelnik Općine Andrijaševci donosi sljedeći

ZAKLJUČAK
O UTVRĐIVANJU KONAČNOG PRIJEDLOGA
III. IZMJENA I DOPUNA PROSTORNOG PLANA UREĐENJA OPĆINE ANDRIJAŠEVCI

Članak 1.

Prihvaćaju se Nacrt konačnog prijedloga III. Izmjena i dopuna PPUO Andrijaševci i Izvješće o javnoj raspravi i utvrđuje se Konačni prijedlog III. Izmjena i dopuna PPUO Andrijaševci.

Članak 2.

Konačni prijedlog III. Izmjena i dopuna PPUO Andrijaševci dostavit će se Javnoj ustanovi Zavodu za prostorno uređenje Vukovarsko-srijemske županije radi davanja mišljenja.

Članak 3.

Nakon dobivenog mišljenja Konačni prijedlog III. Izmjena i dopuna PPUO Andrijaševci dostavit će se Općinskom vijeću na usvajanje.

Članak 4.

Jedinstveni upravni odjel Općine Andrijaševci provesti će ovaj Zaključak.

Članak 6.

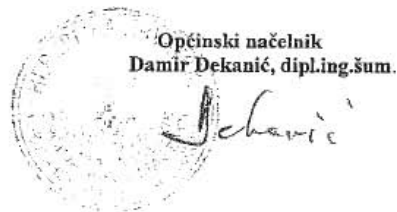
Ovaj Zaključak stupa na snagu danom donošenja.

Članak 7.

Ovaj Zaključak obvezno se objavljuje u “Službenom vjesniku“ Vukovarsko-srijemske županije.


KLASA: 350-02/16-01/04
URBROJ: 2188/02-01-17-98
Rokovci, 28. ožujka 2017. godine

Općinski načelnik
Damir Dekanić, dipl.ing.šum.



ZAVOD ZA PROSTORNO UREĐENJE
VUKOVARSKO-SRIJEMSKJE ŽUPANIJE
VINKOVCI

Klasa: 350-02/17-01/04
Ur.broj: 2196/1-10-07-17-1
Vinkovci, 3. travnja 2017.g.



OPĆINA ANDRIJAŠEVCI

32271 Rokovci
Vinkovačka ulica 6

Sukladno članku 107. stavak 2. Zakona o prostornom uređenju ("Narodne novine" br. 153/13) Zavod za prostorno uređenje Vukovarsko-srijemske županije, po zahtjevu općine Andrijaševci radi davanja mišljenja na Konačni prijedlog III. Izmjena i dopuna Prostornog plana uređenja općine Andrijaševci izdaje:

MIŠLJENJE

Konačni prijedlog III. Izmjena i dopuna Prostornog plana uređenja općine Andrijaševci, izrađen od Zavoda za prostorno planiranje d.d. Osijek, Osijek, Vijenac Paje Kolarića 5a, iz ožujka 2017.g., u skladu je sa Prostornim planom Vukovarsko-srijemske županije ("Službeni vjesnik" Vukovarsko-srijemske županije br. 7/02, 8/07, 9/07, 9/11 i 19/14) i Prostornim planom područja posebnih obilježja višenamjenskog kanala Dunav-Sava ("Narodne novine" br.121/11).



Ravnateljica:
Tatjana Pavličević, dipl.iur.

IV. DOKUMENTACIJA

REPUBLIKA HRVATSKA
TRGOVAČKI SUD U OSIJEKU

IZVADAK IZ SUDSKOG REGISTRA

SUBJEKT UPISA

MBS:

030006824

OIB:

78499807369

TVRTKA:

- 1 ZAVOD ZA PROSTORNO PLANIRANJE, dioničko društvo
- 1 English Urban planing institute, share holding company, Osijek, Croatia
- 1 ZPO, d.d.

SJEDIŠTE/ADRESA:

- 1 Osijek (Grad Osijek)
Vij.P.Kolarića 5/A

PRAVNI OBLIK:

- 1 dioničko društvo

PREDMET POSLOVANJA:

- 1 51.1 - Posredovanje u trgovini (trgovina na veliko uz naknadu ili na ugovornoj osnovi)
- 1 51.7 - Ostala trgovina na veliko
- 1 70.1 - Poslovanje vlastitim nekretninama
- 1 70.2 - Iznajmljivanje vlastitih nekretnina
- 1 70.31 - Agencije za promet nekretninama
- 1 72.3 - Obrada podataka
- 1 72.4 - Izrada baze podataka
- 1 74.13 - Istraživanje tržišta i ispit. javnog mnijenja
- 1 * - Savjetovanje i poslovi u arhitektonskoj djelatnosti
- 1 * - Inženjering, projektni menadžment i tehničke djelatnosti
- 1 * - Izrada elaborata o ekonomskoj vrijednosti poduzeća
- 1 * - Kopiranje, fotokopiranje, šapirografiranje i sl.usluge
- 1 * - Izvođenje investicijskih radova u inozemstvu i ustupanje investicijskih radova stranoj osobi u Hrvatskoj, a od toga samo:
- 1 * - Izrada ekspertiza i studija, invest.programa, prostornih i urban.planova i projekata, idejnih, glavnih i detaljnih projekata i investicijsko-tehn.dokumentacije, licitacijskih elab.(tenderske dokumentacije) i dr.investicijske dokument. za objekte i radove
- 1 * - Organizacija izgradnje kompletnih objekata (inženjering), izvođački inženjering i savjetodavni (konsulting) inženjering

D004, 2014-07-01 12:26:17

Stranica 1 od 4

02-07-2014





REPUBLIKA HRVATSKA
TRGOVAČKI SUD U OSIJEKU

IZVADAK IZ SUDSKOG REGISTRA

SUBJEKT UPISA

PREDMET POSLOVANJA:

- | | | |
|----|---|---|
| 1 | * | - Stručno-tehnički nadzor nad izvođenjem investicijskih radova u inozemstvu i nad izgradnjom investicijskih objekata |
| 1 | * | - Davanje stručne pomoći odnosno konzultantskih usluga u toku izgradnje i u radovima na izgrađenim objektima |
| 10 | * | - izrada studija o značajnom utjecaju plana i programa na okoliš |
| 10 | * | - izrada studija o utjecaju zahvata na okoliš uključujući i izradu studija o prihvatljivosti planiraoog zahvata u području prirode i izradu elaborata o zaštiti okoliša koji se odnose na zahvate za koje nije propisana obveza procjene utjecaja na okoliš |
| 10 | * | - izrada programa zaštite okoliša uključujući akcijske planove, izrada izvješća o stanju okoliša |

NADZORNI ODBOR:

- | | |
|---|---|
| 8 | Sonja Cupec
Osijek, Sjenjak 44 |
| 8 | - predsjednik nadzornog odbora |
| 8 | Stjepan Stakor
Osijek, Vj.Gorana Zobundije 6 |
| 8 | - član nadzornog odbora |
| 9 | Vlado Sudar
Osijek, A.Paradžika 10 |
| 9 | - zamjenik predsjednika nadzornog odbora |

OSOBE OVLAŠTENE ZA ZASTUPANJE:

- | | |
|---|--|
| 8 | Krunoslav Lipić
Osijek, Ivana Zajca 2 |
| 8 | - član uprave |
| 8 | - direktor, zastupa društvo pojedinačno i neograničeno |

TEMELJNI KAPITAL:

- | | |
|---|-----------------|
| 2 | 978.000,00 kuna |
|---|-----------------|

PRAVNI ODNOSI:

Osnivački akt:

- | | |
|---|--|
| 1 | Statut usvojen 03.11.1995. o usklađenju općih akata sa Zakonom o trgovačkim društvima |
| 2 | Odluka o izmjeni statuta od 26.04.1996. god. o usklađenju temeljnog kapitala sa ZTD |
| 5 | Odluka Skupštine od 19.11.1999. godine o izmjenama i dopunama Statuta i Odluka Skupštine o izmjeni članova Nadzornog odbora. |

D004, 2014-07-01 12:26:17

Stranica: 2 od 4

02 -07- 2014





REPUBLIKA HRVATSKA
TRGOVAČKI SUD U OSIJEKU

IZVADAK IZ SUDSKOG REGISTRA

SUBJEKT UPISA

PRAVNI ODNOSI:

Statut:

- 4 Odluka Skupštine od 19.11.1999.godine o izmjeni i dopuni Statuta, kojom se broj članova nadzornog odbora sa 5 članova smanjuje na 3 člana.
- 6 Odlukom Skupštine društva od 25.04.2003.g. brisan podnaslov ispred čl.15., promjenjen čl.18. koji se odnosi na oblik izdavanja dionica i vođenje podataka o pravima vezanim uz dionice, te brisani čl.18.-27. Statuta sa pripadajućim podnaslovima.
- 10 Odluka o izmjenama i dopunama Statuta, donesena na Skupštini Društva 04.10.2010. g., kojom se mijenjaju odredbe čl. 10., a odnose se na predmet poslovanja društva, te se dodaje članak 33. koji se odnosi na mogućnost imenovanja člana Nadzornog odbora

OSTALI PODACI:

- 7 Promjena osobnih podataka zamjenika predsjednika Nadzornog odbora zbog promjene adrese.

FINANCIJSKA IZVJEŠĆA:

	Predano	God.	Za razdoblje	Vrsta izvještaja
eu	01.07.13	2012	01.01.12 - 31.12.12	GFI-POD izvještaj

Upise u glavnu knjigu proveli su:

RBU Tt	Datum	Naziv suda
0001 Tt-95/956-2	21.11.1995	Trgovački sud u Osijeku
0002 Tt-96/337-2	06.06.1996	Trgovački sud u Osijeku
0003 Tt-97/872-4	16.09.1997	Trgovački sud u Osijeku
0004 Tt-00/173-2	18.02.2000	Trgovački sud u Osijeku
0005 Tt-00/73-4	18.02.2000	Trgovački sud u Osijeku
0006 Tt-03/605-2	26.05.2003	Trgovački sud u Osijeku
0007 Tt-03/1563-2	22.12.2003	Trgovački sud u Osijeku
0008 Tt-05/1376-7	10.01.2006	Trgovački sud u Osijeku
0009 Tt-07/1829-3	27.12.2007	Trgovački sud u Osijeku
0010 Tt-10/1736-2	19.10.2010	Trgovački sud u Osijeku
eu /	30.06.2009	elektronički upis
eu /	30.06.2010	elektronički upis
eu /	16.06.2011	elektronički upis
eu /	26.06.2012	elektronički upis
eu /	01.07.2013	elektronički upis

02-07-2014



D004, 2014-07-01 12:26:17

Stranica: 3 od 4



REPUBLIKA HRVATSKA
TRGOVAČKI SUD U OSIJEKU

IZVADAK IZ SUDSKOG REGISTRA

SUBJEKT UPISA

U Osijeku, 01. srpnja 2014.

Ovlaštena osoba

OVAJ IZVADAK VJERAN JE IZVORNOM
BROJ UPISNIKA POD KOJIM JE IZVADAK
ZDAN R3-3038/14 -2

TRGOVAČKI SUD U OSIJEKU

Osijek,

02 -07- 2014



UPRAVA SUDSKOG
REGISTRA

[Handwritten signature]



REPUBLIKA HRVATSKA

MINISTARSTVO
PROSTORNOG UREĐENJA,
GRADITELJSTVA I STANOVANJA
10000 Zagreb, Ulica grada Vukovara 78
Tel: 01/61 33 444 fax: 01/61 12 131



Uprava za prostorno uređenje

Klasa : 350-02/95-01/90
Urbroj: 531-02/1-1-95-2
Zagreb, 15. rujna 1995.

“ZAVOD ZA PROSTORNO PLANIRANJE” d.d.
Vijenac Paje Kolarića 5a
O S I J E K

Predmet: Suglasnost za upis u sudski registar
- dostavlja se

Na temelju odredbe članka 8. stavak 3. Zakona o prostornom uređenju (“Narodne novine”, br. 30/94) i odredbe članka 2. točka 1. Pravilnika o izdavanju suglasnosti za upis u sudski registar pravnih osoba koje obavljaju stručne poslove prostornog uređenja (“Narodne novine”, br. 93/94), Ministarstvo prostornog uređenja, graditeljstva i stanovanja daje

S U G L A S N O S T

ZA UPIS U SUDSKI REGISTAR

pravne osobe : **“ZAVOD ZA PROSTORNO PLANIRANJE” d.d.**

adresa : **OSIJEK, Vijenac Paje Kolarića 5a**

da obavlja stručne poslove prostornog uređenja u svezi s izradom:

- dokumenta prostornog uređenja i
- stručnih podloga za izdavanje lokacijskih dozvola





REPUBLIKA HRVATSKA
MINISTARSTVO ZAŠTITE OKOLIŠA,
PROSTORNOG UREĐENJA I
GRADITELJSTVA

10000 Zagreb, Ulica Republike Austrije 20
Tel: 01/37 82-444 Fax: 01/37 72-822

Uprava za prostorno uređenje

Klasa : UP/I-350-02/07-07/46
Urbr.: 531-06-07-3
Zagreb, 30. travnja 2007.

Ministarstvo zaštite okoliša, prostornog uređenja i graditeljstva, povodom zahtjeva tvrtke: ZAVOD ZA PROSTORNO PLANIRANJE d.d. iz Osijeka, Vijenac Paje Kolarića 5a, zastupan po direktoru: Krunoslav Lipić, dipl.ing.arh., za izdavanje suglasnosti za obavljanje stručnih poslova prostornog uređenja, na temelju odredbe članka 8.a stavka 1. Zakona o prostornom uređenju ("Narodne novine", br. 30/94, 68/98, 61/00, 32/02 i 100/04), donosi

RJEŠENJE

I. ZAVOD ZA PROSTORNO PLANIRANJE d.d. - u iz Osijeka, Vijenac Paje Kolarića 5a, daje se suglasnost za obavljanje svih stručnih poslova prostornog uređenja: izrade svih prostornih planova i stručnih podloga za izdavanje lokacijskih dozvola.

II. Pravna osoba iz točke I. izreke ovoga rješenja dužna je Ministarstvu zaštite okoliša, prostornog uređenja i graditeljstva dostaviti obavijest i dokumentaciju o naknadnoj promjeni uvjeta značajnih za davanje ove suglasnosti najkasnije u roku od 30 dana od dana nastanka promjene.

III. Suglasnost iz točke I. izreke ovoga rješenja oduzet će se ako pravna osoba prestane ispunjavati uvjete propisane za davanje suglasnosti ili ako stručne poslove prostornog uređenja obavlja protivno propisima koji uređuju prostorno uređenje.

Obrazloženje

ZAVOD ZA PROSTORNO PLANIRANJE d.d. iz Osijeka, Vijenac Paje Kolarića 5a, podnio je ovom Ministarstvu zahtjev za davanje suglasnosti za obavljanje svih stručnih poslova prostornog uređenja: izrade svih prostornih planova i stručnih podloga za izdavanje lokacijskih dozvola.

Uz zahtjev je priložio sve dokaze propisane člankom 3. Pravilnika o davanju i oduzimanju suglasnosti za obavljanje stručnih poslova prostornog uređenja ("Narodne novine", br. 21/06 i br.53/06) i to za sljedeće zaposlenike:

- Zvonimir Tucaković, dipl.ing.arh., ovlaštenu arhitekt, br.ovl. 1161,
- Krunoslav Lipić, dipl.ing.arh., ovlaštenu arhitekt, br.ovl. 1160,
- Sandra Horvat, dipl.ing.arh., ovlaštenu arhitekt, br.ovl. 3036,
- Vanesa Bolf, dipl.ing.arh.,
- Vlado Sudar, dipl.ing.grad.,
- Ivica Bugarić, dipl.ing.grad.,
- Mirko Strahinić, dipl.ing.stroj.,

Uvidom u navedenu dokumentaciju utvrđeno je da podnositelj zahtjeva ispunjava sve uvjete za izdavanje zatražene suglasnosti, propisane odredbama članka 2. stavka 1. navedenog Pravilnika.

Slijedom izloženog, a na temelju odredbe članka 202. stavak 1. Zakona o općem upravnom postupku preuzetog Zakonom o preuzimanju Zakona o općem upravnom postupku u Republici Hrvatskoj ("Narodne novine", br. 53/91 i 103/96 - Presuda Ustavnog suda), riješeno je kao u točki I. izreke ovoga rješenja.

U točki II. izreke ovoga rješenja odlučeno je u skladu s člankom 7. stavkom 3. Pravilnika o davanju i oduzimanju suglasnosti za obavljanje stručnih poslova prostornog uređenja.

Upozorenje iz točke III. izreke ovoga rješenja u skladu je s člankom 8.a Zakona o prostornom uređenju.

Upravna pristojba u državnim biljezima u iznosu od 70 kn po TAR. br. 1. i 2. Tarife upravnih pristojbi Zakona o upravnim pristojbama ("Narodne novine", br. 8/96 i 110/04) naljepljena je na zahtjevu i poništena je.

UPUTA O PRAVNOM LIJEKU:

Ovo rješenje je konačno u upravnom postupku, te se protiv njega ne može izjaviti žalba, ali se može pokrenuti upravni spor pred Upravnim sudom Republike Hrvatske.

Upravni spor pokreće se tužbom koja se podnosi u roku od 30 dana od dana dostave ovog rješenja i predaje se neposredno ili preporučeno poštom Upravnom sudu Republike Hrvatske.



Dostaviti:

1. ZAVOD ZA PROSTORNO PLANIRANJE d.d., Osijek, Vijenac P. Kolarića 5a,
2. Evidencija suglasnosti, ovdje
3. Spis, ovdje



REPUBLIKA HRVATSKA
HRVATSKA KOMORA ARHITEKATA

Klasa: UP/I-034-02/16-02/195
Urbroj: 505-04-16-2
Zagreb, 25. travnja 2016.

Hrvatska komora arhitekata odlučujući o zahtjevu VANESE BOLF, dipl.ing.arh., OIB: 46338042977, iz OSIJEKA, NASELJE A.G.MATOŠA 7, u predmetu upisa u Imenik ovlaštenih arhitekata urbanista na temelju članka 26. Zakona o komori arhitekata i komorama inženjera u graditeljstvu i prostornom uređenju (Narodne novine broj 78/15), i članka 37. Statuta Hrvatske komore arhitekata (Narodne novine broj 140/15), po zahtjevu stranke donosi

RJEŠENJE

1. U **Imenik ovlaštenih arhitekata urbanista** upisuje se **VANESA BOLF**, dipl.ing.arh., iz OSIJEKA, NASELJE A.G.MATOŠA 7, pod rednim brojem **180**, s danom upisa **25.04.2016.** godine.
2. Upisom u **Imenik ovlaštenih arhitekata urbanista VANESA BOLF**, dipl.ing.arh., stječe pravo na uporabu strukovnog naziva **ovlaštena arhitektica urbanistica** i pravo na obavljanje stručnih poslova temeljem članka 47. Zakona o poslovima i djelatnostima prostornog uređenja i gradnje i članka 48. Statuta Hrvatske komore arhitekata, te pravo na pečat i iskaznicu ovlaštene arhitektice urbanistice.
3. Upisom u Imenik ovlaštenih arhitekata urbanista, VANESI BOLF, dipl.ing.arh., Komora izdaje pečat i iskaznicu ovlaštene arhitektice urbanistice.
4. Upisnina u iznosu od 1.000,00 kn uplaćena je na račun Hrvatske komore arhitekata.
5. Žalba protiv ovog rješenja ne odgađa njegovo izvršenje.

Obrazloženje

VANESA BOLF, dipl.ing.arh., iz OSIJEKA, NASELJE A.G.MATOŠA 7 podnijela je ovom javnopravnom tijelu zahtjev za upis u Imenik ovlaštenih arhitekata urbanista Hrvatske komore arhitekata dana 11.04.2016. godine.

Hrvatska komora arhitekata provela je postupak razmatranja dostavljenog potpunog zahtjeva imenovane sukladno članku 64. st. 2. Zakona o komori arhitekata i komorama inženjera u graditeljstvu i prostornom uređenju i čl. 4. Pravilnika o upisima u imenike, upisnike i evidencije Hrvatske komore arhitekata te je utvrđeno da je VANESA BOLF:

- upisana u Imenik ovlaštenih arhitekata – stručni smjer ovlaštenu arhitekt temeljem rješenja Klasa: UP/I-350-07/07-01/3325, Urbroj: 314-01-07-1, od 11.10.2007. godine,
- da je položila stručni ispit dana 20.06.2001. godine,
- da je završila odgovarajući studij i stekla akademski naziv diplomirani inženjer arhitekture,
- da je stekla odgovarajuće stručno iskustvo,
- da ima prebivalište na teritoriju Republike Hrvatske,
- da protiv nje nije pokrenuta istraga, odnosno da se ne vodi kazneni postupak zbog kaznenog djela koje se vodi po službenoj dužnosti,
- da je uplatila upisninu sukladno Odluci o visini upisnine i članarine Hrvatske komore arhitekata.

VANESA BOLF, dipl.ing.arh., je prema odredbama Zakona o Hrvatskoj komori arhitekata i inženjera u graditeljstvu bila upisana u Imenik ovlaštenih arhitekata – stručni smjer ovlaštenu arhitekt i po toj osnovi obavljala poslove ovlaštenog arhitekta.

Prema odredbi čl. 64. st. 2. Zakona o komori arhitekata i komorama inženjera u graditeljstvu i prostornom uređenju imenovana je temeljem stečenih prava upisana u Imenik ovlaštenih arhitekata urbanista.

Temeljem ovako utvrđenog činjeničnog stanja ispunjeni su uvjeti propisani u čl. 27. Zakona o komori arhitekata i komorama inženjera u graditeljstvu i prostornom uređenju i članku 6. Pravilnika o upisima u imenike, upisnike i evidencije Hrvatske komore arhitekata.

VANESA BOLF, dipl.ing.arh., upisom u Imenik ovlaštenih arhitekata urbanista Hrvatske komore arhitekata od dana 25.04.2016. godine stječe pravo na uporabu strukovnog naziva ovlaštena arhitektica urbanistica, pravo na pečat i iskaznicu, te sva prava i obveze sukladno Zakonu o komori arhitekata i komorama inženjera u graditeljstvu i prostornom uređenju, Zakonu o poslovima i djelatnostima prostornog uređenja i gradnje i Statutu Hrvatske komore arhitekata.

Slijedom ovako utvrđenog činjeničnog stanja zahtjevu je valjalo udovoljiti, te primjenom odredbi Zakona o komori arhitekata i komorama inženjera u graditeljstvu i prostornom uređenju, Zakona o poslovima i djelatnostima prostornog uređenja i Statuta Hrvatske komore arhitekata i gradnje riješiti kao u izreci.

Uputa o pravnom lijeku:

Protiv ovog rješenja može se izjaviti žalba Ministarstvu graditeljstva i prostornoga uređenja, u roku od 15 dana od dostave ovog rješenja.

Upravna pristožba po tarifnom broju 1. i 2. Tarife upravnih pristožbi Zakona o upravnim pristožbama (NN br. 8/96, 77/96, 131/97, 68/98, 66/99, 145/99, 30/00, 116/00, 163/03, 17/04, 110/04, 141/04, 150/05, 153/05, 129/06, 117/07, 25/08, 60/08, 20/10, 69/10, 126/11, 112/12, 19/13, 80/13, 40/14, 69/14, 87/14 i 94/14) naplaćena je i poništena na podnesku.

Predsjednica Hrvatske komore arhitekata
Željka Jurković, dipl.ing.arh.

Jurkovic



Dostaviti:

1. VANESA BOLF, OSIJEK, NASELJE A.G.MATOŠA 7
2. U Zbirku isprava Komore

ZAVOD ZA PROSTORNO PLANIRANJE d.d. OSIJEK

Na temelju Članka 82. stavka 1. Zakona o prostornom uređenju (NN br. 153/13),
direktor Zavoda donosi

RJEŠENJE

O IMENOVANJU ODGOVORNOG VODITELJA NACRTA PRIJEDLOGA PROSTORNOG PLANA

I

Imenuje se Vanesa Bolf, dipl.ing.arh. za Odgovornog voditelja Nacrta prijedloga
III. Izmjena i dopuna Prostornog plana uređenja Općine Andrijaševci.

II

Ovo Rješenje stupa na snagu danom donošenja.

Osijek, 08. lipnja 2016.

ZAVOD ZA PROSTORNO PLANIRANJE
d. d.
O S I J E K
Vijenac Paje Kolarica 5a

Direktor:
Krunoslav Lipič, dipl.ing.arh.

