

Zavod za prostorno planiranje
d.d.
Osijek, Vijenac Paje Kolarića 5a

**PREDSJEDNIK PREDSTAVNIČKOG
TIJELA:**

Pečat:

PROSTOR ZA OVJERU TIJELA NADLEŽNOG ZA DONOŠENJE PLANA

**IV. IZMJENE I DOPUNE PROSTORNOG
PLANA UREĐENJA OPĆINE
ANDRIJAŠEVCI**

Osijek, svibanj 2023.

Nositelj izrade plana:	VUKOVARSKO-SRIJEMSKA ŽUPANIJA OPĆINA ANDRIJAŠEVCI
Plan izradio:	ZAVOD ZA PROSTORNO PLANIRANJE d.d. Osijek, Vijenac Paje Kolarića 5a
Naziv prostornog plana:	IV. IZMJENE I DOPUNE PROSTORNOG PLANA UREĐENJA OPĆINE ANDRIJAŠEVCI
Odgovorna osoba Zavoda:	<hr/> Krunoslav Lipić, dipl.ing.arh.
Odgovorni voditelj:	<hr/> VANESA BUDAČ, dipl.ing.arh.
Stručni tim:	Vanesa Budač, dipl.ing.arh. Vlado Sudar, dipl.ing.građ. Stjepan Stakor, dipl.ing.kult.tehn. Ivica Bugarić, dipl.ing.građ.
Tehnička obrada:	Ivana Radolović, građ.teh.vis.
Datum izrade:	Svibanj, 2023. godine

SURADNJA I KONZULTACIJE U IZRADI PLANA

Suradnja i konzultacije:	<ol style="list-style-type: none">1. Ministarstvo kulture i medija, Uprava za zaštitu kulturne baštine, Konzervatorski odjel u Vukovaru, Vukovar2. Ministarstvo unutrašnjih poslova, RCZ, PU Civilne zaštite Osijek, Služba civilne zaštite Vukovar, Vukovar3. Uprava za ceste VSŽ, Vinkovci,4. Hrvatska regulatorna agencija za mrežne djelatnosti, Zagreb5. Plinara Istočne Slavonije d.o.o. za distribuciju i opskrbu plinom, Vinkovci,6. MORH, Zagreb,7. Ministarstvo mora, prometa i infrastrukture, Zagreb8. Općina Ivankovo9. Grad Vinkovci10. Općina Andrijaševci
--------------------------	--

S A D R Ž A J			Stranica
0. OPĆI DIO			1
1.	Naslovna stranica		1
2.	Potpisni list		2
3.	Suradnja i konzultacije u izradi Plana		3
4.	Sadržaj		4
 I. ODREDBE ZA PROVEDBU			 1
 II. GRAFIČKI DIO PLANA			 1
Redni broj	Broj prikaza	KARTOGRAFSKI PRIKAZI:	Mjerilo
1.	0.	PREGLEDNA KARTA IZMJENA I DOPUNA	1:25.000
2.	1.	KORIŠTENJE I NAMJENA POVRŠINA	1:25.000
3.	1A.	PROMET, POŠTA I ELEKTRONIČKE KOMUNIKACIJE	1:25.000
 III. OBRAZLOŽENJE PLANA I EVIDENCIJA			 1
A) OBRAZLOŽENJE IZMJENA I DOPUNA PROSTORNOG PLANA UREĐENJA OPĆINE ANDRIJAŠEVCI			 1
1. POLAZIŠTA			1
2. CILJEVI PROSTORNOG UREĐENJA			1
3. OBRAZLOŽENJE PLANSKIH RJEŠENJA			1
B) POPIS SEKTORSKIH DOKUMENATA I PROPISA KOJE JE BILO POTREBNO POŠTIVATI U IZRADI PLANA			 3
C) ZAHTJEVI IZ ČLANKA 90. ZAKONA O PROSTORNOM UREĐENJU			5
D) EVIDENCIJA POSTUPKA IZRADA I DONOŠENJA PROSTORNOG PLANA			18

IV. DOKUMENTACIJA	1
1. Izvadak iz sudskog registra	2
2. Rješenje kojim se daje suglasnost za obavljanje svih stručnih poslova prostornog uređenja	6
3. Rješenje o upisu u Imenik ovlaštenih arhitekata Hrvatske komore arhitekata i inženjera u graditeljstvu	8
4. Rješenje o imenovanju odgovornog voditelja Nacrta prijedloga Plana	11

I. ODREDBE ZA PROVEDBU

Odredbe za provedbu ("Službeni vjesnik" Vukovarsko-srijemske županije, broj 7/07, 18/09, 12/12 i 7/17) mijenjaju se i dopunjuju na sljedeći način:

Članak 4. *

U članku 140., u alineji d), iza podalineja 3., dodaje se nova podalineja 4., koja glasi:

"- pristaništa, marine, privezišta i plutajući objekti."

Članak 5.

U članku 187.b., iza stavka 3., dodaje se novi stavak 4., koji glasi:

"(4) Na kartografskom prikazu "1. Korištenje i namjena površina" i "1.A. Promet, pošta i elektroničke komunikacije" naznačena lokacija planiranog pješačkog mosta je orijentacijska, a točna lokacija definirat će se projektnom dokumentacijom."

Članak 6.

Članak 190.a., mijenja se i glasi:

- "(1) Planom je omogućeno građenje pristaništa, marine te postavljanje plutajućih objekata u zoni za izgradnju pristaništa, marina i plutajućih objekata, a koja je naznačena na kartografskim prikazima "1. Korištenje i namjena površina" i "1.A. Promet, pošta i elektroničke komunikacije".
- (2) Naznačene lokacije pristaništa na kartografskom prikazu "1. Korištenje i namjena površina" i "1.A. Promet, pošta i elektroničke komunikacije" su orijentacijske, a točna lokacija i broj pristaništa definirat će se projektnom dokumentacijom u okviru zone iz stavka 1. ovog članka, a u skladu s posebnim propisima i uvjetima javnopravnog tijela.
- (3) U sklopu vodnog i kopnenog prostora pristaništa i marine moguća je gradnja objekata i uređaja koji prate rad pristaništa i marine, kao što su nadstrešnice, betonske rampe za spuštanje plovila u vodu, uređaji za podizanje i spuštanje plovila, prilazi, privezi, skladišta, klupske prostorije i slično.
- (4) U okviru navedene zone iz stavka 1. ovog članka moguće je građenje i postavljanje marina i plutajućih objekata u skladu s posebnim propisom (pristani, plutajuća radionica, pontonski most, stambena lađa, plutajući ugostiteljski objekt, plutajući dok, pontonska marina, kućice na vodi, spremišta, hangari, vodenice, kupališta i sl.) i uvjetima javnopravnog tijela.
- (5) Izgradnja pristaništa, marine i drugih plutajućih objekata ne smije ugroziti normalno prometovanje čamaca na rijeci Bosut."

* Odredbe za provedbu započinju u ovom Planu s brojem 4., da bi se izjednačile s brojevima u Odluci o donošenju Plana

Članak 7.

Članak 264., mijenja se i glasi:

"Položaj, projektiranje i gradnja svih građevina moraju se uskladiti s Procjenom rizika od velikih nesreća za područje Općine Andrijaševci te s posebnim propisima o zaštiti od požara i eksplozije."

II. GRAFIČKI DIO PLANA

Kartografski prikazi koji su do sada bili na snazi, a označeni su rednim brojevima: "1." i "1A." u cijelosti se zamjenjuju novima kako slijedi:

Broj prikaza	KARTOGRAFSKI PRIKAZI:	Mjerilo
1.	KORIŠTENJE I NAMJENA POVRŠINA	1:25.000
1A.	PROMET, POŠTA I ELEKTRONIČKE KOMUNIKACIJE	1:25.000

Popis kartografskih prikaza:

Redni broj	Broj prikaza	KARTOGRAFSKI PRIKAZI:	Mjerilo
1.	0.	PREGLEDNA KARTA IZMJENA I DOPUNA	1:25.000
2.	1.	KORIŠTENJE I NAMJENA POVRŠINA	1:25.000
3.	1A.	PROMET, POŠTA I ELEKTRONIČKE KOMUNIKACIJE	1:25.000

III. OBRAZLOŽENJE PLANA I EVIDENCIJA

A) OBRAZLOŽENJE IZMJENA I DOPUNA PROSTORNOG PLANA UREĐENJA OPĆINE ANDRIJAŠEVCI

1. POLAZIŠTA

Nakon donošenja Prostornog plana uređenja Općine Andrijaševci ("Službeni vjesnik" Vukovarsko-srijemske županije, broj 7/07), Općina Andrijaševci do sada je donijela još tri izmjene Plana ("Službeni vjesnik" Vukovarsko-srijemske županije, broj 18/09, 12/12 i 7/17) te objavila pročišćeni plan ("Službeni vjesnik" Vukovarsko-srijemske županije, broj 7/18).

Nakon stručne analize pristiglih inicijativa za izmjenom plana, pripremljen je Nacrt Odluke o izradi IV. Izmjena i dopuna Prostornog plana uređenja Općine Andrijaševci i zatraženo mišljenje od nadležnog javnopravnog tijela o potrebi provedbe postupaka ocjene o potrebni strateške procjene utjecaja na okoliš te je utvrđeno da nije potrebno provoditi postupak ocjene, odnosno strateške procjene utjecaja na okoliš niti prethodnu ocjenu prihvatljivosti zahvata za ekološku mrežu.

Općina Andrijaševci je dana 18.01.2023. godine donijela Odluku o izradi IV. Izmjena i dopuna Prostornog plana uređenja Općine Andrijaševci ("Službeni vjesnik" Vukovarsko-srijemske županije, broj 1/23).

Osnovni razlog za izradu IV. Izmjena i dopuna Prostornog plana uređenja Općine Andrijaševci je:

- Određivanje lokacije/ zone za izgradnju pristaništa, riječne marine i drugih plutajućih objekata na rijeci Bosut te po potrebi ucrtavanje prateće infrastrukture u funkciji navedenih građevina kao i definiranje uvjeta i načina gradnje.

Ugrađivanjem navedenih razloga za izradom IV. Izmjena i dopuna Prostornog plana uređenja Općine Andrijaševci omogućiti će se gospodarski razvoj Općine Andrijaševci.

2. CILJEVI PROSTORNOG UREĐENJA

Osnovni cilj i programsko polazište je stvaranje prostornih uvjeta za planirani urbani i ekonomski razvoj Općine Andrijaševci kroz razvoj turističkih djelatnosti te planiranje gradnje pristaništa, riječne marine i drugih plutajućih objekata na rijeci Bosut kao i pješačkog mosta.

Postavljeni cilj zapravo predstavlja proces u kojem se prostor uređuje, unapređuje i čuva u skladu s potrebnim aktivnostima u prostoru u odnosu na broj korisnika i obujam aktivnosti na principu održivog razvoja.

3. OBRAZLOŽENJE PLANSKIH RJEŠENJA

IV. Izmjene i dopune Prostornog plana uređenja Općine (PPUO) Andrijaševci obuhvaćaju korekciju Odredbi za provedbu i grafičkog dijela Plana.

U odnosu na važeći PPUO Andrijaševci izmjene i dopune prikazane su na kartografskom prikazu "0. Pregledna karta izmjena i dopuna", a objašnjenja su u tekstu koji slijedi:

Izmjena i dopuna broj 1.

Sukladno Planu razvoja Općine Andrijaševci 2022. – 2028. za razvoj turizma na području Općine postoji značajan potencijal koji se prvenstveno temelji na bogatom kulturnom i povijesnom naslijeđu, prirodnoj baštini, dobroj prometnoj povezanosti i interesu lokalnog stanovništva. Plan razvoja Općine Andrijaševci 2022. – 2028. definira razvoj turizma kao preduvjet gospodarskog razvoja Općine.

U cilju razvoja turizma Općina Andrijaševci u budućem srednjoročnom razdoblju planira uložiti značajna sredstva za razvoj ruralnog turizma i povećanje turističke ponude te na taj način stvoriti prepoznatljive i visokokvalitetne turističke proizvode.

U skladu s prethodno navedenim Općina Andrijaševci planira izgradnju pristaništa, riječne marine i drugih plutajućih objekata na rijeci Bosut, te je temeljem toga potrebno u IV. Izmjenama i dopunama plana definirati lokacije/zone u naseljima Andrijaševci i Rokovci za izgradnju navedenih sadržaja na rijeci Bosut.

Planom će se korigirati zona za izgradnju plutajućih objekata u zonu za izgradnju pristaništa, marine i plutajućih objekata na rijeci Bosut. Osim toga planom će se definirati orijentacijske lokacije za pristaništa, proširiti će se zona za izgradnju pristaništa, marina i drugih planiranih sadržaja, te će se propisati uvjeti gradnje za navedene sadržaje.

Planom će se definirati i lokacija pješačkog mosta preko Rijeke Bosut koji je u funkciji povezivanja ranije navedenih zona za izgradnju pristaništa, marine i plutajućih objekata.

Navedene izmjene Plana prikazane su na kartografskim prikazima "1.Korištenje i namjena površina" i "1A.Promet, pošta i elektroničke komunikacije" te su korigirane i Odredbe za provedbu.

B) POPIS SEKTORSKIH DOKUMENATA I PROPISA KOJE JE BILO POTREBNO POŠTIVATI U IZRADI PLANA

- Zakon o prostornom uređenju (N.N., br. 153/13, 65/17, 114/18, 39/19 i 98/19)
- Zakon o gradnji (N.N., br. 53/13, 20/17 i 39/19)
- Pravilnik o mjerama zaštite od elementarnih nepogoda i ratnih opasnosti u prostornom planiranju i uređenju prostora (N.N., br. 29/83, 36/85 i 42/86)
- Pravilnik o sadržaju, mjerilima kartografskih prikaza, obveznim prostornim pokazateljima i standardu elaborata prostornih planova (N.N., br. 106/98, 39/04, 45/04 i 163/04)
- Pravilnik o osiguranju pristupačnosti građevina osobama s invaliditetom i smanjenom pokretljivosti (N.N., br. 78/13)
- Uredba o određivanju građevina, drugih zahvata u prostoru i površina državnog i područnog (regionalnog) značaja (N.N., br. 37/14, 154/14 i 30/21)
- Zakon o zaštiti i očuvanju kulturnih dobara (N.N., br. 69/99, 151/03 i 157/03- ispravak, N.N., br. 87/09, 88/10, 61/11, 25/12, 136/12, 157/13, 152/14 i 98/15)
- Zakon o zaštiti prirode (N.N., br. 80/13 i 15/18)
- Uredba o ekološkoj mreži (N.N., br. 124/13 i 105/15)
- Pravilnik o prostornim standardima, normativima te urbanističko-tehničkim uvjetima za planiranje mreže športskih objekata (N.N., br. 38/91)
- Zakon o cestama (N.N., br. 84/11, 22/13, 54/13 i 148/13)
- Zakon o sigurnosti prometa na cestama (N.N., br. 67/08, 48/10, 74/11, 80/13 i 158/13)
- Pravilnik o uvjetima za projektiranje i izgradnju priključka i prilazu na javnu cestu (N.N., br. 119/07)
- Zakona o elektroničkim komunikacijama (N.N., br. 73/08, 90/11, 133/12 i 80/13)
- Zakon o energiji (N.N., br. 120/12)
- Zakon o tržištu električne energije (N.N., br. 22/13)
- Podzakonski akt
Opći uvjeti isporuke električne energije (N.N., br. 8/91)
Opći uvjeti za opskrbu električnom energijom (N.N., br. 14/06)
- Pravilnik o tehničkim normativima za izgradnju nadzemnih elektroenergetskih vodova nazivnog napona od 1 kV do 400 kV ("Službeni list" 65/88.; N.N., br. 55/96 i 24/97)
- Zakon o zaštiti okoliša (N.N., br. 80/13)
- Uredba o procjeni utjecaja zahvata na okoliš (N.N., br. 64/08, 67/09)
- Zakon o zaštiti zraka (N.N., br. 130/11)
- Zakon o zaštiti od buke (N.N., br. 30/09, 55/13 i 153/13)
- Pravilnik o najvišim dopuštenim razinama buke u sredini u kojoj ljudi rade i borave (N.N., br. 143/21.)
- Pravilnik o uvjetima za vatrogasne pristupe (N.N., br. 35/94, 55/94-ispravak i 142/03)
- Pravilnik o hidrantskoj mreži za gašenje požara (N.N., br. 8/06)
- Zakon o zaštiti od požara (N.N., br. 92/10)
- Zakon o tržištu plina (N.N., br. 40/07)
- Pravilnik o tehničkim uvjetima i normativima za siguran transport tekućih i plinovitih ugljikovodika magistralnim naftovodima i plinovodima te naftovodima i plinovodima za međunarodni transport ("Službeni list" SFRJ, br. 26/85. i N.N., br. 53/91)
- Zakon o vodama (N.N., br. 153/09, 63/11, 130/11 i 56/13)
- Odluka o utvrđivanju granica vodnih područja (N.N., br. 79/10)
- Pravilnik o utvrđivanju zona sanitarne zaštite izvorišta (N.N., br. 55/11 i 47/13)
- Državni plan za zaštitu voda (N.N., br. 8/99)
- Zakon o komunalnom gospodarstvu (N.N., br. 26/03, 82/04, i 110/04)
- Zakon o održivom gospodarenju otpadom (N.N., br. 94/13)
- Pravilnik o zaštitnim i sigurnosnim zonama vojnih objekata (N.N., br. 175/03)
- Pravilnik o prostornim standardima, normativima te urbanističko-tehničkim uvjetima za planiranje mreže športskih objekata (N.N., br. 38/91)

- Pravilnik o tehničkim, gospodarskim i drugim uvjetima za uređenje sredstava melioracijske odvodnje, te osnovama za tehničko i gospodarsko održavanje sustava (N.N., br. 4/98)
- Uredba o klasifikaciji voda (N.N., br. 77/98)
- Uredba o opasnim tvarima u vodama (N.N., br. 78/98)
- Pravilnik o graničnim vrijednostima pokazatelja, opasnih i drugih tvari u otpadnim vodama (N.N., br. 40/99., 6/01 i 14/01)
- Pravilnik o zaštitnim mjerama i uvjetima za određivanje zona sanitarne zaštite izvorišta vode za piće (N.N., br. 22/86)-članak 43. i 214. ZV,
- Pravilnik o utvrđivanju zona sanitarne zaštite izvorišta (N.N., br. 66/11)
- Pravilnik o izradi Vodnogospodarske osnove Hrvatske (N.N., br. 120/03)
- Zakon o sustavu civilne zaštite (N.N., br. 82/15, 118/18, 31/20, 20/21 i 114/22)
- Zakon o ublažavanju i uklanjanju posljedica prirodnih nepogoda (N.N., br. 16/19)
- Pravilnik o postupku uzbunjivanja stanovništva (N.N., br. 69/16)
- Procjena rizika od velikih nesreća za Općinu Andrijaševci
- Zakon o šumama (N.N., br. 140/05, 82/06, 129/08 i 80/10)
- Zakon o lovstvu (N.N., br. 140/05 i 75/09)
- Zakon o poljoprivrednom zemljištu (N.N., br. 39/13)
- Zakon o željeznici (N.N., br. 32/19, 20/21 i 114/22)
- Zakon o sigurnosti i interoperabilnosti željezničkog sustava (N.N., br. 63/20)
- Pravilnik o željezničkoj infrastrukturi (N.N., br. 127/05 i 16/08)
- Pravilnik o općim uvjetima za građenje u zaštitnom pružnom pojasu (N.N., br. 93/10)
- Pravilnik o uvjetima za određivanje križanja željezničke pruge i drugih prometnica (N.N., br. 111/15)
- Pravilnik o načinu osiguravanja prometa na željezničko-cestovnim prijelazima i pješačkim prijelazima preko pruge (N.N., br. 111/15)
- Uredba o razvrstavanju željezničkih pruga (N.N., br. 84/21)

C) ZAHTJEVI IZ ČLANKA 90. ZAKONA O PROSTORNOM UREĐENJU

Nositelj izrade je prema članku 90. Zakona o prostornom uređenju zatražio zahtjeve od osamnaest javnopravna tijela (njihov popis naveden je u članku 9. Odluke o izradi Plana).

Devet javnopravnih tijela dostavilo je zahtjeve, a to su:

1. Ministarstvo kulture i medija, Uprava za zaštitu kulturne baštine, Konzervatorski odjel u Vukovaru, Vukovar
2. Ministarstvo unutrašnjih poslova, RCZ, PU Civilne zaštite Osijek, Služba civilne zaštite Vukovar, Vukovar
3. Uprava za ceste VSŽ, Vinkovci,
4. Hrvatska regulatorna agencija za mrežne djelatnosti, Zagreb
5. Plinara Istočne Slavonije d.o.o. za distribuciju i opskrbu plinom, Vinkovci,
6. MORH, Zagreb,
7. Ministarstvo mora, prometa i infrastrukture, Zagreb
8. Općina Ivankovo
9. Grad Vinkovci

Preslici zahtjeva priloženi su u nastavku:



REPUBLIKA HRVATSKA
MINISTARSTVO KULTURE I MEDIJA
Uprava za zaštitu kulturne baštine
Konzervatorski odjel u Vukovaru

KLASA: 612-08/23-10/0073
URBROJ: 532-05-02-19/4-23-02
Vukovar, 16. veljače 2023.

Općina Andrijaševci
Vinkovačka ulica 6
32271 Rokovci

**Predmet: IV. Izmjene i dopune Prostornog plana uređenja općine (PPUO) Andrijaševaca
– zahtjevi i smjernice, dostavljaju se**

Povodom vašeg zahtjeva, temeljem čl. 90. Zakona o prostornom uređenju (NN br. 153/13, 65/17, 114/18, 39/19, 98/19), sukladno čl. 56. Zakona o zaštiti i očuvanju kulturnih dobara (NN br. 69/99, 151/03, 157/03, 87/09, 88/10, 61/11, 25/12, 136/12, 157/13, 152/14, 98/15, 44/17, 90/18, 32/20, 62/20, 117/21, 114/22) te Odluke o izradi IV. izmjena i dopuna Prostornog plana uređenja općine Andrijaševaca, dostavljamo zahtjeve iz područja zaštite kulturne baštine.

1. Za konkretan razlog izrade izmjena i dopuna Plana iz čl. 2. Odluke nemamo konkretnih zahtjeva jer se ne nalaze na području zaštićene kulturne baštine ili isto nije vidljivo iz Odluke.
2. Sve u Odluci navedene, kao i druge moguće izmjene i dopune Plana, trebaju biti usklađene s mjerama zaštite kulturnih dobara iz važećeg Plana i iz rješenja o zaštiti kulturnih dobara.
3. Potrebno je zadržati mjere zaštite kulturnih dobara u tekstu i grafičkom dijelu Plana, kao i njihovu primjenu u ostalim dijelovima Plana, a njihovo mijenjanje nije moguće bez suglasnosti Konzervatorskog odjela.

U vezi s razlogom izrade izmjena i dopuna Plana, a nastavno na razgovore koji su vođeni između načelnika Općine Andrijaševci i ovog Odjela o aktiviranju prostora zaštićenog kulturnog dobra Rokovačke zidine i uključivanju u turističku ponudu, preporučujemo u ovu izmjenu prostornog plana dodati još jednu lokaciju kao mjesto na kojemu je moguća gradnja pristaništa za brod i to: zapadno od željezničkog mosta na Bosutu u visini k.č.br. 305 i 306/1 k.o. Rokovci uz zaštićenu utvrdu na Jemrića stanu te u blizini Rokovačke zidine. Navedena preporuka nije obvezujuća.

Molimo da se u sljedeće izmjene i dopune PPU općine Andrijaševaca uvrsti zahtjev za ažuriranjem podataka o broju kulturnih dobara, statusu i mjerama zaštite jer je od zadnjih izmjena Plana do danas došlo do promjena u navedenim podacima i nadležnim zakonima koje utječu na upravno postupanje i upravljanje prostorom.

Po ovlasti Ministrice
Pročelnica
Zdenka Predrijevac, dipl. inž. građ.



Dostaviti, e-poštom:

- Naslovu
- Zavod za prostorno planiranje d.d. Osijek
(vanesa.bolf@zppo.hr)



REPUBLIKA HRVATSKA
MINISTARSTVO UNUTARNJIH POSLOVA
RAVNATELJSTVO CIVILNE ZAŠTITE
PODRUČNI URED CIVILNE ZAŠTITE OSIJEK
SLUŽBA CIVILNE ZAŠTITE VUKOVAR

KLASA: 350-02/23-01/34
URBROJ: 511-01-386-23-2
Vukovar, 13. veljače 2023.

OPĆINA ANDRIJAŠEVCI
VINKOVAČKA ULICA 6
32271 Rokovci

PREDMET: IV. Izmjene i dopune PPUO Andrijaševci,
- zahtjevi, dostavljaju se

Veza: Vaš dopis, Klasa: 350-02/23-01/01, Urbroj: 2196-6-01-23-6
od 8. veljače 2023. godine

Poštovana/i,

U svezi Vašeg gore navedenog dopisa, dostavljamo slijedeće zahtjeve zaštite i spašavanja:

1. IV. Izmjene i dopune PPUO Andrijaševci, moraju biti usklađene s člancima 3., 13., 14., 15., 20. (osigurati pristup žurnim službama te rampu za spuštanje čamaca) i 35., Pravilnika o mjerama zaštite od elementarnih nepogoda i ratnih opasnosti u prostornom planiranju i uređivanju prostora («NN» broj 29/83, 36/085 i 42/86) i
2. IV. Izmjene i dopune PPUO Andrijaševci, moraju biti usklađene s Procjenom rizika od velikih nesreća Općine Andrijaševci.

Napomena

Svi podzakonski propisi (Uredba i Pravilnici) koji reguliraju problematiku skloništa (obvezu izgradnje, tehničke normative, održavanje i slično) su od 01.08.2015. van snage te je iste potrebno izbaciti iz prostornih planova, kao i obvezu izgradnje skloništa. Postojeća izgrađena skloništa potrebno je održavati.


Propisi na kojima temeljimo naše „Zahtjeve“:

- a) Zakon o sustavu civilne zaštite («NN» broj 82/15 i 118/18, 31/20, 20/21 i 114/22) i
- b) Pravilnik o mjerama zaštite od elementarnih nepogoda i ratnih opasnosti u prostornom planiranju i uređivanju prostora («NN» broj 29/83, 36/085 i 42/86).

S poštovanjem,

VODITELJ SLUŽBE

STJEPAN DRAGANIĆ



Dostaviti:

- 1. Naslovu (elektroničkom poštom) i
- 2. Pismohrani, ovdje



UPRAVA ZA CESTE VUKOVARSKO-SRIJEMSKA ŽUPANIJE

VINKOVCI, Josipa Kozarca 10, Centrala: 032/ 331-007 Tel/Fax: 032/332-454
www.zuc-vk.hr. E-mail: info@zuc-vk.hr, zupanijska-uprava-za-cestes@vk.htnet.hr
 IBAN: HR95239000111851064 MB: 1260626 OIB: 56828260771

KLASA: 350-02/23-01/06
 URBROJ: 2196-96-03/2-23-2
 VINKOVCI, 16. veljače 2023.g.

REPUBLIKA HRVATSKA
 VUKOVARSKO-SRIJEMSKA ŽUPANIJA
 OPĆINA ANDRIJAŠEVCI
 Vinkovačka ulica 6
 32271 Rokovci

Predmet: **IV. Izmjene i dopune Prostornog plana uređenja Općine Andrijaševci**

Poštovani,

Temeljem vašeg dopisa klasa: 350-02/23-01/01, ur.broj: 2196-6-01-23-6 zaprimljenog 14. veljače 2023. godine u kojem nas pozivate da dostavimo zahtjeve za izradu IV. Izmjena i dopuna Prostornog plana uređenja Općine Andrijaševci, obavještavamo Vas da Uprava za ceste Vukovarsko - srijemske županije nema zahtjeva za izradu IV. Izmjena i dopuna PPUO Andrijaševci uz pridržavanje već izdanih smjernica

S poštovanjem,

p.c. Ravnatelj
 Hrvoje Culjak, dipl.ing.grad.

REPUBLIKA HRVATSKA
 ŽUPANIJA VUKOVARSKO-SRIJEMSKA
 2196-05 OPĆINA ANDRIJAŠEVCI

Primljeno: 13.2.2023.	
*Prilozi (u koliko je znakom):	
350-02/23-01/01	
* * * * *	
23-13	





KLASA: 350-05/23-01/63
URBROJ: 376-05-3-23-02
Zagreb, 13. veljače 2023.

Republika Hrvatska
Vukovarsko - Srijemska županija
Općina Andrijaševci
Općinski načelnik
Vinkovačka ulica 6
32271 Andrijaševci

Predmet: Općina Andrijaševci
IV. Izmjene i dopune Prostornog plana uređenja Općine Andrijaševci
zahtjevi – smjernice za izradu

Veza: Vaš dopis KLASA:350-02/23-01/01, URBROJ: 2196-6-01-23-6, od 8. veljače 2023.

Poštovani,

temeljem vašega zahtjeva obavještavamo vas da je prema odredbi čl. 3. Zakona o elektroničkim komunikacijama (NN br. 76/22; dalje: ZEK), elektronička komunikacijska infrastruktura, obavljanje djelatnosti elektroničkih komunikacijskih mreža i usluga, prostorno planiranje, gradnja, održavanje, razvoj i korištenje elektroničkih komunikacijskih mreža, elektroničke komunikacijske infrastrukture i druge povezane opreme te upravljanje i uporaba radiofrekvencijskog spektra, adresnog i brojevnog prostora, kao prirodno ograničenih općih dobara, od interesa su za Republiku Hrvatsku i da se prema odredbi iz čl. 59. st. 2. ZEK-a elektronička komunikacijska infrastruktura mora planirati u dokumentima prostornog uređenja. Temeljem odredbi čl. 59. st. 3. ZEK-a, Hrvatska regulatorna agencija za mrežne djelatnosti (dalje: HAKOM) u postupku donošenja dokumenata prostornog uređenja donosi prethodno mišljenje kojim se potvrđuje da se dokumentom prostornog uređenja uređuje gradnja elektroničke komunikacijske infrastrukture i druge povezane opreme u skladu s pravilnicima ZEK-a i u skladu s Uredbom o mjerilima razvoja elektroničke komunikacijske infrastrukture i druge povezane opreme (NN br. 131/12, 92/15 i 10/21). Također, temeljem odredbi iz čl. 59. st. 11. ZEK-a, HAKOM utvrđuje i izdaje zahtjeve i mišljenja u postupku izrade i donošenja dokumenata prostornog uređenja.

Sukladno odredbama iz čl. 76. Zakona o prostornom uređenju (NN br. 153/13) prostorni plan općine određuje koridore infrastrukture značajne za grad, odnosno općinu, dakle određuje i koridore elektroničke komunikacijske infrastrukture. U skladu s prethodno navedenim zakonskim odredbama predmetni PPUO treba sadržavati smjernice za izgradnju nove i rekonstrukciju-širenje postojeće elektroničke komunikacijske infrastrukture kako slijedi:

Novu elektroničku komunikacijsku infrastrukturu za pružanje javnih komunikacijskih usluga putem elektroničkih komunikacijskih vodova, odrediti planiranjem koridora primjenjujući slijedeća načela:

- za gradove i naselja gradskog obilježja: podzemno u zoni pješačkih staza ili zelenih površina;
- za ostala naselja: podzemno i/ili nadzemno u zoni pješačkih staza ili zelenih površina;

HRVATSKA REGULATORNA AGENCIJA ZA MREŽNE DJELATNOSTI

Ulica Roberta Frangeša-Mihanovića 9, 10110 Zagreb / OIB: 87950783561 / Tel: (01) 7007 007, Faks: (01) 7007 070 / www.hakom.hr



- za međunarodno, magistralno i međumjesno povezivanje: podzemno slijedeći koridore prometnica ili željezničkih pruga. Iznimno kada je to moguće, samo radi bitnog skraćivanja trasa, koridor se može planirati i izvan koridora prometnica ili željezničkih pruga vodeći računa o pravu vlasništva.
- Za izgrađenu elektroničku komunikacijsku infrastrukturu za pružanje javnih komunikacijskih usluga putem elektroničkih komunikacijskih vodova planirati dogradnju, odnosno rekonstrukciju te eventualno proširenje radi implementacije novih tehnologija i/ili kolokacija odnosno potreba novih operatora, vodeći računa o pravu zajedničkog korištenja od strane svih operatora.
- Novu elektroničku komunikacijsku infrastrukturu za pružanje komunikacijskih usluga putem elektromagnetskih valova, bez korištenja vodova, odrediti planiranjem postave baznih stanica i njihovih antenskih sustava na antenskim prihvata na izgrađenim građevinama i rešetkastim i/ili jednocjevnim stupovima u gradovima, naseljima i izvan njih, bez detaljnog definiranja (točkastog označavanja) lokacija različito za:
 - gradove i gusto naseljena područja ili njihove dijelove i to posebno za brdovita i posebno za ravničasta područja;
 - ostala naselja i to posebno za brdovita i posebno za ravničasta područja;vodeći računa o mogućnosti pokrivanja tih područja radijskim signalom koji će se emitirati radijskim sustavima smještenim na te antenske prihvate (zgrade i/ili stupove) uz načelo zajedničkog korištenja od strane svih operatora-koncesionara, gdje god je to moguće.

Prostorni planovi ne smiju sadržavati nazive tvrtki (operatora), uređaja i nazivlja kojima bi se moglo narušiti pravo na ravnopravno tržišno natjecanje.

Podatke o postojećoj elektroničkoj komunikacijskoj infrastrukturi u zoni obuhvata plana kao i podatke o pokrivenosti područja radijskim signalom operatora pokretnih komunikacija, projektant-planer prikuplja od nadležnog ureda za katastar, operatora za pružanje elektroničkih komunikacijskih usluga uz uporabu radiofrekvencijskog spektra i operatora za pružanje elektroničkih komunikacijskih usluga putem elektroničkih komunikacijskih vodova. Popis u privitku.

Prije prihvaćanja Konačnog prijedloga PPU-a, nositelj izrade dužan je pribaviti mišljenje HAKOM-a.

S poštovanjem,

RAVNATELJ
mr.sc. Miran Gosta
(elektronički potpisala ovlaštena osoba)


Privitak (1)
1. Popis operatora

Dostaviti:
1. Naslovu preporučeno



**POPIS OPERATORA ZA PRUŽANJE ELEKTRONIČKIH KOMUNIKACIJSKIH USLUGA PUTEM ELEKTRONIČKIH
KOMUNIKACIJSKIH VODOVA**

1	HRVATSKI TELEKOM d.d.	Harambašićeva 39	10000 Zagreb	01/49 18 658	Odjel za elektroničko komunikacijsku infrastrukturu (EKI) Web sučelje: https://eki-zahijevi.t.hr
2	OT-OPTIMA TELEKOM d.d.	Bani 75a, Zagreb	10010 Zagreb	01/5554 559	Odsjek za upravljanje mrežnom infrastrukturom Web sučelje: https://eki-izjave.optinet.hr
3	A1 Hrvatska d.o.o.	Vrtni put 1, Zagreb	10000 Zagreb	01/4691 884	Odjel fiksne pristupne mreže infrastruktura@A1.hr

**PLINARA ISTOČNE SLAVONIJE** d.o.o. za distribuciju i opskrbu plinom

Ohridska 17 , 32100 Vinkovci / Hrvatska / e-mail: pis@pis.com.hr / www.pis.com.hr
Telefoni: direktor 032/304-335 · fax 032/304-338 · informacije 032/304-337 · hitne intervencije: 0800-304-336
U Vinkovcima, 14.02.2023. godine
Urbroj: 590/2023

REPUBLIKA HRVATSKA
VUKOVARSKO-SRIJEMSKA ŽUPANIJA
Općina Andrijaševci
Općinski načelnik
Vinkovačka 6
32 271 Rokovci-Andrijaševci

PREDMET: IV. Izmjene i dopune Prostornog plana uređenja Općine Andrijaševci

Temeljem Vašeg zahtjeva: Klasa: 350-02/23-01/01; Urbroj: 2196-6-01-23-6 od 08.02.2023. godine i priložene odluke o izradi izmjena i dopuna Prostornog plana uređenja Općine Andrijaševci

Postojeće stanje plinoopskrbe:

- Plinoopskrbni sustav općine Općine Andrijaševci sastoji se od:
 - Distributivna ST plinovodna mreža Andrijaševci-Cerna.
 - Lokalna ST plinovodna mreža općine Andrijaševci.
 - VT plinovod MRP Vinkovci-Rokovci-Privlaka.
- Mjesna plinovodna mreža izgrađena je unutar građevinskih područja u zelenom pojasu ulica po potrebi s obje strane ulica. Tlak plina u mjesnim plinovodima je 1-4 bara.

Za IV. Izmjene i dopune Prostornog plana uređenja Općine Andrijaševci potrebno je:

- Trenutno ne postoje planovi za produženje ST plinske mreže. Planiranje zahvata na produženju plinske mreže odvijat će se u skladu s izračunima ekonomske opravdanosti investicija od strane vlasnika plinske mreže ili u dogovoru s lokalnom samoupravom.
- Za planirana proširenja građevinskog područja potrebno predvidjeti i ucrtati plinsku mrežu te ostaviti koridore za izgradnju srednje tlačne plinske mreže spajanjem na postojeću plinsku mrežu. Nazivni kapacitet razvodnih plinovoda potrebno je odrediti temeljem broja i vrste potrošača, te proračuna količine potrošnje.
- Ukoliko se planirani plinovod bude postavljao ispod prometnice ili vodotoka potrebno je plinovod postaviti u zaštitnu cijev. Razmak komunalne infrastrukture mora iznositi minimalno u horizontalnom posmaku za VT plinovod 3m a za ST plinovod 1m.
- U pojasu širokom 2 metra lijevo i desno od osi plinovoda proteže se zaštitni pojas unutar kojeg nije dozvoljena gradnja stabilnih objekata za boravak i rad ljudi, a 1,5 metara na svaku stranu od trase plinovoda svi građevinski radovi se moraju bezuvjetno izvoditi ručno. U pojasu širokom 3 metra od osi krajnjih cjevovoda proteže se zaštitni zeleni pojas u kojem je zabranjeno saditi biljke čije korijenje raste dublje od 1 metar.
- Prilikom bilo kakvih radova u zaštitnom pojasu potrebno je ishoditi Posebne uvijete građenja, a za priključenje na distribucijsku plinsku mrežu Uvijete priključenja.
- Omogućiti priključenje građevina na ulični ukopani razvod prirodnog plina podzemnim priključkom uz prilazne ceste.
- Redukcija tlaka plina sa 1-4 bara u plinskoj mreži na niski tlak 22-25 mbara za potrebe izvodi se uz primjenu pojedinačnih regulatora tlaka.
- Plinska mreža se po razvodu ukopanim cjevovodom u rovovima ispod nogostupa ili u zelenoj površini uz prometnice na dubini od najmanje 1,0 m (zeleni površina), odnosno 1,2 m (ispod prometnice).

U očekivanju daljnje suradnje, s poštovanjem

Izradio:
Marko Tadić dipl.ing.

Direktor:
Mario Naglič, dipl.iur.

Žiro računi: ZABA IBAN: HR8423600001101337537 - PBZ IBAN: HR7223400091100200578 - HPB IBAN: HR0923900011100326678
CROATIA BANKA IBAN: HR2924850031100256119 / Temeljni kapital u iznosu od 18.861.000,00 kuna uplaćen je u cijelosti.
Upisano u sudski registar Trgovačkog suda u Osijeku pod brojem MBS: 030066352, OIB: 16423775522/ Uprava: Mario Naglič



REPUBLIKA HRVATSKA
MINISTARSTVO OBRANE
ZAGREB


**UPRAVA ZA MATERIJALNE RESURSE
SEKTOR ZA VOJNU INFRASTRUKTURU**

Služba za vojno graditeljstvo i
energetsku učinkovitost

KLASA: 350-01/23-02/64

URBROJ: 512M3-020201-23-2

Zagreb, 17. veljače 2023.



**VUKOVARSKO-SRIJEMSKA ŽUPANIJA
OPĆINA ANDRIJAŠEVCI**

Općinski načelnik
Vinkovačka ulica 6
32271 ROKOVCI

**PREDMET: IV. Izmjene i dopune PPUO Andrijaševci,
- očitovanje, dostavlja se**

**VEZA: Vaš akt KLASA: 350-02/23-01/01, URBROJ:2196-6-01-23-6
od 08. veljače 2023.**

Aktom iz veze predmeta zatražena je dostava podataka, planskih smjernica i posebnih uvjeta od važnosti za obranu u svrhu izrade IV. Izmjena i dopuna Prostornog plana uređenja Općine Andrijaševci.

Temeljem odredbi članka 92. Zakona o obrani („Narodne novine“ broj 73/13, 75/15, 27/16, 110/17, 30/18 i 70/19) i Pravilnika o zaštitnim i sigurnosnim zonama oko vojnih lokacija i građevina („Narodne novine“ broj 122/15), obavještavamo vas da na području obuhvata IV. Izmjena i dopuna Prostornog plana uređenja Općine Andrijaševci nema zona posebne namjene niti drugih zahtjeva vezano za zaštitu interesa obrane koje treba utvrditi u postupku izrade predmetnog plana.


SZ/TR

[Handwritten signature]

S poštovanjem,

VODITELJ SLUŽBE

Slaven Jašić, dipl. ing. građ.



Dostaviti:
- naslovu
- pismohrana



REPUBLIKA HRVATSKA
Ministarstvo mora, prometa
i infrastrukture

KLASA: 350-02/23-01/14
URBROJ: 530-05-23-2
Zagreb, 17. veljače 2023. godine



Općina Andrijaševci
Vinkovačka ulica 6
32271 Rokovci - Andrijaševci
n/p Općinski načelnik

PREDMET: IV. izmjene i dopune prostornog plana uređenja Općine (PPUO)
Andrijaševci.
-zahtjevi i planske smjernice – dostavljaju se

Veza: KLASA: 350-02/23-01/01, URBROJ: 2196-6-01-23-6,
DATUM: 08. veljače 2023.

Poštovani,

dana 14. veljače 2023. godine primili smo vaš dopis kojim tražite naše zahtjeve i planske smjernice na Odluku o izradi IV. izmjena i dopuna Prostornog plana uređenja Općine Andrijaševci.

Na području Općine Andrijaševci nalazi se rijeka Bosut kojom je moguća plovidba čamcima. Sukladno Pravilniku o razvrstavanju i otvaranju vodnih putova na unutarnjim vodama («Narodne novine» broj 77/2011, 66/2014 i 81/2015) ovaj vodni put ubraja se u ostale neklasificirane državne vodne putove. Vodni put nije uređen i plovi se u prirodnim uvjetima vodotoka odnosno u granicama mogućnosti plovidbe čamaca.

U području općine se nalazi i trasa budućeg kanala Dunav – Sava. PPUO mora biti sukladan s Prostornim planom područja posebnih obilježja višenamjenskog kanala Dunav-Sava (NN broj:121/2011).

Izmjenama i dopunama predviđa se određivanje lokacije/zone za izgradnju pristaništa, riječne marine i drugih plutajućih objekata na rijeci Bosut te po potrebi ucrtavanje plutajuće infrastrukture u funkciji navedenih građevina kao i definiranje uvjeta i načina gradnje.

Prema važećem Zakonu o plovidbi i lukama unutarnjih voda, nadležnoj Lučkoj kapetaniji za upis i postavljanje plutajućih objekata potrebna je lokacijska dozvola. Istu nije moguće izdati ukoliko nije prostornim planom definirana zona lociranja plutajućih objekata.

Zone pristaništa, riječnih marina i drugih plutajućih objekata bi se trebale nalaziti u dijelu Bosuta izvan koridora višenamjenskog kanala Dunav-Sava.

S poštovanjem,

Dostaviti:

1. Naslovu
2. Pismohrana, ovdje





REPUBLIKA HRVATSKA
VUKOVARSKO-SRIJEMSKA ŽUPANIJA

OPĆINA IVANKOVO
Općinski načelnik
KLASA: 350-02/23-01/02
URBROJ: 2196-15-03/4-23-2
Ivankovo, 16. veljače 2023.

REPUBLIKA HRVATSKA
VUKOVARSKO-SRIJEMSKA ŽUPANIJA
OPĆINA ANDRIJAŠEVCI
Vinkovačka ulica 6
32271 Rokovci

PREDMET: IV. Izmjene i dopune PPU Općine Andrijaševci, Očitovanje

- dostavlja se

VEZA; KLASA: 350-02/23-01/01, URBROJ: 2196-6-01-23-6 od 08.02.2023.

U skladu s člankom 90. Zakona o prostornom uređenju („Narodne novine“, br. 153/13., 65/17., 114/18., 39/19. i 98/19.), Općina Ivankovo u postupku izrade IV. izmjena i dopuna PPU Općine Andrijaševci, daje svoje očitovanje.

Općina Ivankovo nema posebnih zahtjeva u postupku izrade Plana IV. izmjena i dopuna PPU Općine Andrijaševci, odnosno na izmjene po Odluci o izradi IV. Izmjena i dopuna PPU Općine Andrijaševci.



OPĆINSKI NAČELNIK
Marko Miličević, dipl. ing.

O tome obavijest:

1. Općina Andrijaševci, Vinkovačka ulica 6, 32271 Rokovci
2. Pismohrana, ovdje



REPUBLIKA HRVATSKA
Vukovarsko-srijemska županija
Grad Vinkovci
Upravni odjel za prostorno uređenje, gradnju i zaštitu
okoliša

KLASA: 350-02/23-01/01

URBROJ: 2196-4-9-23-02

Vinkovci, 20.02.2023.

REPUBLIKA HRVATSKA
ŽUPANIJA VUKOVARSKO-SRIJEMSKA
2188-05 OPĆINA ANDRIJAŠEVCI

Prejeto: 20.2.2023.			
Priloga: 01/01			
Priloga: 20-11	Pril.	Vrij.	

➤ Općina Andrijaševci
HR-32271 ROKOVCI
Vinkovačka 6

Predmet: IV. Izmjene i dopune Prostornog plana uređenja Općine (PPUO) Andrijaševci
- očitovanje, dostavlja se

Poštovani!

U skladu sa člankom 90. Zakona o prostornom uređenju („Narodne novine“, broj: 153/13., 65/17., 114/18., 39/19. i 98/19.), po izvršenom uvidu u dostavljenu Odluku Općine Andrijaševci, o izradi IV. Izmjene i dopune Prostornog plana uređenja Općine Andrijaševci (Službeni vjesnik“ Vukovarsko-srijemske županije broj 1/23 od 23. 01. 2023. godine), čiji su razlozi za izradu definirani člankom 2. iste Odluke, izvješćujemo Vas da Grad Vinkovci nema primjedbi niti dodatnih zahtjeva vezanih uz predmetne IV. Izmjene i dopune Prostornog plana uređenja Općine Andrijaševci.

Međutim, upozoravamo da je Gradsko vijeće Grada Vinkovaca, na sjednici održanoj dana 04. travnja 2013. godine, donijelo Odluku o usvajanju Studije turističkih potencijala rijeke Bosut na području grada Vinkovaca (“Službeni glasnik“ Grada Vinkovaca broj 2/2013).

Nadalje, točkom 6.2. MJERE ZAŠTITE OSOBITO VRIJEDNIH DIJELOVA PRIRODE, čl. 317. Odredbi za provedbu Prostornog plana uređenja grada Vinkovaca („Službeni glasnik“ Grada Vinkovaca broj: 7/04, 05/16, 09/17, 11/18 – pročišćeni tekst, 6/20 i 15/20 – pročišćeni tekst, određeno je da je pri izvođenju radova i očuvanju vegetacije uz rijeku Bosut, potrebno uvažavati smjernice iz studija i strategija navedenih u istom članku, a između ostalih i Studije turističkih potencijala rijeke Bosut na području grada Vinkovaca.

DOSTAVITI:

1. Naslovu,
2. U spis, ovdje.



PROČELNIK
Davor Mecanović, dipl.iur.

DOKUMENT: Zahtjev za izradu IV. Izmjene i dopune Prostornog plana uređenja Općine Andrijaševci (PPUO)
KLASA: 350-02/23-01/01 URBROJ: 2196-4-9-23-02

STRANA 1/1

D) EVIDENCIJA POSTUPKA IZRADE I DONOŠENJA PROSTORNOG PLANA

Prije donošenja Odluke o izradi IV. Izmjena i dopuna Prostornog plana uređenja Općine (PPUO) Andrijaševci, Općina Andrijaševci zatražila je mišljenje o potrebi provedbe postupka ocjene o potrebi strateške procjene utjecaja plana na okoliš od nadležnog javnopravnog tijela koji je dao mišljenje da ga ne treba provesti.

Na temelju Odluke o izradi IV. Izmjena i dopuna PPUO Andrijaševci ("Službeni vjesnik" Vukovarsko-srijemske županije, broj 1/23) Općina Andrijaševci započela je izradu Plana.

Prema članku 90. ZPU (N.N., br. 153/13, 65/17, 114/18, 39/19 i 98/19) zatraženi su zahtjevi od nadležnih javnopravnih tijela i osoba za izradu Plana.

Devet javnopravnih tijela dostavilo je zahtjeve, a to su:

1. Ministarstvo kulture i medija, Uprava za zaštitu kulturne baštine, Konzervatorski odjel u Vukovaru, Vukovar
2. Ministarstvo unutrašnjih poslova, RCZ, PU Civilne zaštite Osijek, Služba civilne zaštite Vukovar, Vukovar
3. Uprava za ceste VSŽ, Vinkovci,
4. Hrvatska regulatorna agencija za mrežne djelatnosti, Zagreb
5. Plinara Istočne Slavonije d.o.o. za distribuciju i opskrbu plinom, Vinkovci,
6. MORH, Zagreb,
7. Ministarstvo mora, prometa i infrastrukture, Zagreb
8. Općina Ivankovo
9. Grad Vinkovci

Dana 08.03.2023. godine načelnik Općine utvrdio je Prijedlog IV. Izmjena i dopuna PPUO Andrijaševci za javnu raspravu.

Javna rasprava trajala je od 17.03.2023. godine do 24.03.2023. godine.

Javno izlaganje održano je 22.03.2023. godine u prostorijama Općine Andrijaševci, Vinkovačka 6, Rokovci s početkom u 10.00 sati.

Obavijest o javnoj raspravi bila je objavljena:

- web stranica Općine Andrijaševci (14.03.2023. godine),
- web stranica Ministarstva prostornog uređenja, graditeljstva i državne imovine (13.03.2023. godine),
- Glas Slavonije (14.03.2023. godine).

Poziv na javnu raspravu upućen je 10.03.2023. godine javnopravnim tijelima i osobama. Uz poziv dostavljen je Prijedlog IV. Izmjena i dopuna Prostornog plana uređenja Općine Andrijaševci na CD-u.

U zakonskom roku za javnu raspravu očitovanja su dostavili :

- MORH, Uprava za materijalne resurse, Sektor za vojnu infrastrukturu i zaštitu okoliša, Zagreb,
- HAKOM, Zagreb,
- Ministarstvo kulture i medija, Uprava za zaštitu kulturne baštine, Konzervatorski odjel u Vukovaru, Vukovar.

U zakonskom roku za javnu raspravu primjedbe su dostavili :

- MUP, RCZ, PU Civilne zaštite Osijek, Služba civilne zaštite Vukovar, Vukovar,
- Uprava za ceste, VSŽ, Vinkovci.

U Knjizi primjedbi nije bilo primjedbi. U Zapisniku s javnog izlaganja nije bilo primjedbi.

U Odgovorima na primjedbe s Javne rasprave dati su odgovori na primjedbe.


Dana 12.04.2023. godine načelnik Općine donio je Zaključak o utvrđivanju Konačnog prijedloga IV. Izmjena i dopuna PPUO Andrijaševci.

Javna ustanova Zavod za prostorno uređenje Vukovarsko-srijemske županije je dana 19.04.2023. dala mišljenje da je Konačni prijedlog IV. Izmjena i dopuna PPUO Andrijaševci usklađen s Prostornim planom Vukovarsko-srijemske županije.

Općinsko Vijeće usvojilo je Plan 27.04.2023. godine, a Odluka o donošenju objavljena je u "Službenom vjesniku" Vukovarsko-srijemske županije, br. 7/23.

Priloženi preslici:

- Mišljenje, Vukovarsko-srijemske županije, Službe za prostorno planiranje, gradnju i zaštitu okoliša, Odsjeka za zaštitu okoliša i prirode, Vukovar
- Odluka o izradi IV. Izmjena i dopuna PPUO Andrijaševci ("Službeni vjesnik" Vukovarsko-srijemske županije, broj 1/23)
- Obavijest za javnost
- Zaključak o utvrđivanju prijedloga IV. Izmjena i dopuna Prostornog plana uređenja Općine Andrijaševci
- Zaključak o utvrđivanju Konačnog prijedloga IV. Izmjena i dopuna PPUO Andrijaševci
- Mišljenje Javne ustanove, Zavoda za prostornog uređenje Vukovarsko-srijemske županije



KLASA: 351-01/23-08/2
URBROJ: 2196-14-01-23-2
Vukovar, 16. siječnja 2023. godine

OPĆINA ANDRIJAŠEVCI
Vinkovačka 6
HR-32271 Rokovci

Predmet: "IV. Izmjene i dopune Prostornog plana uređenja Općine Andrijaševci"

- mišljenje o potrebi provedbe postupka ocjene o potrebi strateške procjene utjecaja plana na okoliš, dostavlja se

Na temelju Vašeg zahtjeva KLASA: 350-02/23-01/01, URBROJ: 2196-6-01-23-1 od 11. siječnja 2023. godine, gdje ste od ovog tijela zatražili izdavanje mišljenja o potrebi provedbe postupka ocjene, odnosno strateške procjene temeljem čl. 66. st. 1. Zakona o zaštiti okoliša ("Narodne novine", broj 80/13, 153/13, 78/15, 12/18 i 118/18) za "IV. Izmjene i dopune Prostornog plana uređenja Općine Andrijaševci", očitujemo se kako slijedi:

1. Uvidom u zaprimljenu dokumentaciju vezanu za predmetni zahtjev (prijedlog Odluke o izradi IV. ID PPUO Andrijaševci, Obrazac o ocjeni o potrebi strateške procjene utjecaja strategije, plana ili programa na okoliš i preglednu kartu izmjena i dopuna predmetnog plana) vidljivo je da je razlog za donošenje, odnosno izmjene i dopune predmetnog plana određivanje lokacije/zone za izgradnju pristaništa, riječne marine i drugih plutajućih objekata na rijeci Bosut te po potrebi ucrtavanje prateće infrastrukture u funkciji navedenih građevina kao i definiranje uvjeta i načina gradnje. Navedeno će se na odgovarajući način ugraditi u tekstualni i grafički dio PPUO Andrijaševci ukoliko ne postoje zapreke u smislu usklađenosti sa planom šireg područja i zakonskim propisima;
2. Ciljevi i programska polazišta su stvaranje prostornih uvjeta za planirani razvoj Općine Andrijaševci, posebno u segmentu povećanja turističke ponude. IV. ID PPUO Andrijaševci izradit će se u skladu sa Prostornim planom Vukovarsko-srijemske županije;
3. za Prostorni plan Vukovarsko-srijemske županije, kao plan višeg reda, izrađena je Strateška studija o utjecaju IV. ID PP VSŽ, provedena strateška procjena utjecaja na okoliš te rezultati strateške procjene integrirani u isti ("Službeni vjesnik" VSŽ, broj 14/20);
4. na području obuhvata predmetnih izmjena i dopuna ne nalaze se područja ekološke mreže Natura 2000 (Uredba o ekološkoj mreži i nadležnostima javnih ustanova za upravljanje područjima ekološke mreže, "Narodne novine", broj 80/19).

S obzirom na gore navedeno i u skladu sa Zakonom o zaštiti okoliša ("Narodne novine", broj 80/13, 153/13, 78/15, 12/18 i 118/18) i čl. 69. Zakona o zaštiti okoliša te Zakonom o zaštiti prirode ("Narodne novine", broj 80/13, 15/18, 14/19 i 127/19), mišljenja smo da "IV. Izmjene i dopune Prostornog plana uređenja Općine Andrijaševci" neće imati značajnih negativnih utjecaja na okoliš i ekološku mrežu te **niste dužni provesti postupke ocjene o potrebi strateške procjene, odnosno strateške procjene, kao niti postupak ocjene prihvatljivosti za ekološku mrežu.**

Podsjećamo, prilikom realizacije projekata iz predmetnog Plana potrebno je provesti postupke sukladno posebnim važećim propisima iz područja zaštite okoliša, prirode, voda i zraka te održivog gospodarenja otpadom, kako bi se mogući negativni utjecaji smanjili na prihvatljivu razinu za okoliš i ekološku mrežu.



ZAMJENICA PRIVREMENE PROČELNICE:

Nataša Radčić, mag. biol. univ. spec. oecol.

DOSTAVITI sa povratnicom:

1. Naslovu,
2. Evidencija, ovdje
3. Pismohrana, ovdje

Predsjednik Općinskog vijeća:

Darko Duktaj, mag. ing. el.

Na temelju članka 29. stavak 1. podstavak 13. („Službeni vjesnik“ Vukovarsko-srijemske županije 2/22), Općinsko vijeće Općine Andrijaševci na svojoj 17. sjednici, održanoj dana 18. siječnja 2023. godine donijelo je sljedeći

ZAKLJUČAK**Članak 1.**

Ovim Zaključkom daje se suglasnost za zaduživanje Komunalnom društvu Rokovci-Andrijaševci d.o.o. u vidu sklapanja Ugovora o revolvingu s Privrednom Bankom Zagreb d. d. u iznosu od 20.000,00 EUR s krajnjim rokom korištenja 31.12.2023. godine uz kamatnu stopu u iznosu do 3,8% za utrošena sredstva i naknadu za odobrenje sredstava u iznosu od 0,70 % jednokratno.

Članak 2.

Ovaj Zaključak stupa na snagu prvi dan nakon objave u „Službenom vjesniku Vukovarsko-srijemske županije“.

KLASA: 024-05/23-03/01

URBROJ: 2196-6-03-23-5

Rokovci, 18. siječnja 2023. godine

Predsjednik Općinskog vijeća:

Darko Duktaj, mag. ing. el.

Na temelju članaka 86. Zakona o prostornom uređenju ("Narodne novine", broj 153/13, 65/17, 114/18 i 98/19) i članka 29. Statuta Općine Andrijaševci ("Službeni Vukovarsko-srijemske županije", broj 2/22.) Općinsko vijeće Općine Andrijaševci, na 17. sjednici održanoj dana 18. siječnja 2023. godine, donijelo je

ODLUKU**O IZRADI IV. IZMJENA I DOPUNA
PROSTORNOG PLANA UREĐENJA OPĆINE
(PPUO) ANDRIJAŠEVCI**

PRAVNA OSNOVA ZA IZRADU I DONOŠENJE
PROSTORNOG PLANA

Članak 1.

Ovom Odlukom započinje izrada IV. Izmjena i dopuna Prostornog plana uređenja Općine (PPUO) Andrijaševci ("Službeni vjesnik" Vukovarsko-srijemske županije, broj 7/07, 18/09., 12/12 i 7/17) sukladno člancima 86. do 89. Zakona o prostornom uređenju ("NN", br. 153/13, 65/17, 114/18, 39/19 i 98/19).

RAZLOZI ZA DONOŠENJE ODNOSNO IZMJENE I
DOPUNE PROSTORNOG PLANA

Članak 2.

(1) IV. Izmjene i dopune PPUO Andrijaševci obuhvaćaju sljedeće:

- Određivanje lokacije/ zone za izgradnju pristaništa, riječne marine i drugih plutajućih objekata na rijeci Bosut te po potrebi ucrtavanje prateće infrastrukture u funkciji navedenih građevina kao i definiranje uvjeta i načina gradnje.

(2) Navedeno će se na odgovarajući način ugraditi u tekstualni i grafički dio PPUO-a Andrijaševci ukoliko ne postoje zapreke u smislu usklađenosti s planom šireg područja i zakonskim propisima, što je nedvojbeno moguće utvrditi samo neposredno kroz proces izrade plana. Ukoliko se kroz izradu Plana utvrdi da neku od navedenih izmjena nije moguće ugraditi ili se od njih odustaje, ovu Odluku nije zbog toga potrebno mijenjati.

OBUHVAAT PROSTORNOG PLANA

Članak 3.

Područje obuhvata Plana odnosi se na administrativno teritorijalno područje Općine Andrijaševci.

Ocjena stanja u obuhvatu prostornog
plana

Članak 4.

Ocjenom stanja unutar obuhvata PPUO Andrijaševci, uočena su ograničenja u prostoru vezana za planirani razvoj Općine i uređenje naselja.

CILJEVI I PROGRAMSKA POLAZIŠTA
PROSTORNOG PLANA

Članak 5.

(1) Osnovni cilj i programsko polazište je stvaranje prostornih uvjeta za planirani razvoj Općine Andrijaševci posebno u segmentu povećanja turističke ponude.

(2) IV. Izmjene i dopune Prostornog plana uređenja Općine Andrijaševci izradit će se u skladu s Prostornim planom Vukovarsko-srijemske županije.

POPIS SEKTORSKIH STRATEGIJA, PLANOVA,
STUDIJA I DRUGIH DOKUMENATA
PROPISANIH POSEBNIM ZAKONIMA KOJIMA,
ODNOSNO U SKLADU S KOJIMA SE UTVRĐUJU
ZAHTJEVI ZA IZRADU PROSTORNIH PLANOVA

Članak 6.

Za potrebe izrade IV. Izmjena i dopuna Prostornog plana uređenja Općine Andrijaševci nije potrebna

izrada stručnih podloga, odnosno koristit će se stručne podloge iz važećeg PPUO Andrijaševci.

NAČIN PRIBAVLJANJA STRUČNIH RJEŠENJA PROSTORNOG PLANA

Članak 7.

Stručna rješenja pribavit će se od strane stručnog izrađivača Plana.

Članak 8.

U okviru izrade IV. Izmjena i dopuna Prostornog plana uređenja Općine Andrijaševci koristiti će se kartografski prikazi iz važećeg PPUO Andrijaševci te će se prema potrebi nabaviti katastarski planovi i topografske karte od nadležnog tijela.

POPIS JAVNOPRAVNIH TIJELA ODREĐENIH POSEBNIM PROPISIMA KOJA DAJU ZAHTJEVE ZA IZRADU PROSTORNIH PLANOVA TE DRUGIH SUDIONIKA KORISNIKA PROSTORA KOJI TREBAJU SUDJELOVATI U IZRADI PROSTORNOG PLANA

Članak 9.

(1) Popis javnopravnih tijela i osoba određenih posebnim propisima koja daju zahtjeve (podaci, planske smjernice i propisani dokumenti) za izradu Plana iz područja svog djelovanja, te drugih sudionika koji će sudjelovati u izradi Plana je sljedeći:

1. REPUBLIKA HRVATSKA
MINISTARSTVO KULTURE I MEDIJA
Uprava za zaštitu kulturne baštine
Konzervatorski odjel u Vukovaru
Olajnica 19
32000 VUKOVAR
2. REPUBLIKA HRVATSKA
MINISTARSTVO OBRANE
Služba za nekretnine, graditeljstvo i zaštitu okoliša
Trg kralja Petra Krešimira IV br.1
10000 ZAGREB
3. REPUBLIKA HRVATSKA
MINISTARSTVO PROSTORNOG UREĐENJA,
GRADITELJSTVA I DRŽAVNE IMOVINE
Ulica I.Dežmana 10
10000 ZAGREB
4. JAVNA USTANOVA ZAVOD ZA
PROSTORNO UREĐENJE
Zavod za prostorno uređenje
Vukovarsko-srijemske županije
Glagoljaška 27
32100 Vinkovci
5. VUKOVARSKO-SRIJEMSKA ŽUPANIJA,

Služba za prostorno planiranje, gradnju i zaštitu okoliša,
Županijska 9
32000 VUKOVAR

6. MUP Ravnateljstvo civilne zaštite,
Područni ured civilne zaštite Osijek,
Služba civilne zaštite Vukovar
L.Ružičke 1
32000 VUKOVAR

7. HAKOM – HRVATSKA REGULATORNA
AGENCIJA ZA MREŽNE DJELATNOSTI
Ulica Roberta Frangeša Mihanovića 9
10110 ZAGREB

8. ŽUPANIJSKA UPRAVA ZA CESTE
VUKOVARSKO-SRIJEMSKA ŽUPANIJE
Glagoljaška 4
32100 VINKOVCI

9. HEP-OPERATOR DISTRIBUCIJSKOG
SUSTAVA d.o.o.
Operator distribucijskog sustava d.o.o.
Elektra Vinkovci
Kralja Zvonimira 96
32100 VINKOVCI

10. PLINARA ISTOČNE SLAVONIJE d.o.o.
Ohridska 17
32100 VINKOVCI

11. AGENCIJA ZA VODNE PUTEVE
Parobrodarska 5
32000 VUKOVAR

12. LUČKA UPRAVA VUKOVAR
Parobrodarska 5
32000 VUKOVAR

13. HRVATSKE VODE ZAGREB
VGO za vodno područje sliva Save, Zagreb
VGI "Bid-Bosut" Vinkovci
J. Kozarca 28
32100 VINKOVCI

14. VINKOVAČKI VODOVOD I
KANALIZACIJA, d.o.o.
Dragutina Žanića-Karle 47a
32100 VINKOVCI

(2) Javnopravna tijela i osobe navedene u stavku 1. ovoga članka dužne su osigurati i dostaviti Općini zahtjeve (podatke, planske smjernice i propisane dokumente) sukladno članku 90. Zakona o prostornom uređenju u roku od 8 dana. U slučaju da javnopravna tijela i osobe navedene u stavku 1. ovoga članka ne dostave svoje zahtjeve u naprijed navedenom roku, smatrati će se da ih nemaju.

(3) Prema čl. 88. Zakona o prostornom uređenju o izradi IV. Izmjena i dopuna PPUO Andrijaševci pisanim putem obavijestit će se susjedne jedinice lokalne samouprave:

- GRAD VINKOVCI
- OPĆINA PRIVLAKA
- OPĆINA CERNA
- OPĆINA IVANKOVO

PLANIRANI ROKOVI ZA IZRADU PROSTORNOG PLANA

Članak 10.

Rokovi za izradu pojedinih faza IV. Izmjena i dopuna PPUO Andrijaševci:

- Dostava zahtjeva za izradu IV. Izmjena i dopuna PPUO Andrijaševci u roku do najviše 8 dana,
- Nacrt prijedloga IV. Izmjena i dopuna PPUO Andrijaševci izradit će se najkasnije u roku od 25 dana od primitka eventualno nedostajućih podloga i zahtjeva iz članka 9. ove Odluke i uz pretpostavku da se zbog navedenih zahtjeva neće povećati obuhvat izmjena,
- Izrada Prijedloga IV. Izmjena i dopuna PPUO Andrijaševci za potrebe javne rasprave u roku 8 dana od njegova utvrđivanja,
- Javni uvid u roku do najviše 15 dana,
- Izrada Nacrta konačnog prijedloga IV. Izmjena i dopuna PPUO Andrijaševci u roku 15 dana od Izvješća s javne rasprave,
- Konačni prijedlog IV. Izmjena i dopuna PPUO Andrijaševci izraditi će se najkasnije 8 dana od utvrđivanja Nacrta konačnog prijedloga,

IZVORI FINANCIRANJA IZRADE PROSTORNOG PLANA

Članak 11.

Izvori financiranja za izradu Plana osiguravaju se iz Proračuna Općine Andrijaševci i ostalih izvora.

ODLUKA O DRUGIM PITANJIMA ZNAČAJNIM ZA IZRADU NACRTA PROSTORNOG PLANA

Članak 12.

Ovom se Odlukom tijekom izrade faza IV. Izmjena i dopuna Prostornog plana uređenja Općine Andrijaševci ne utvrđuje zabrana izdavanja akata kojima se odobravaju zahvati u prostoru, odnosno građenje.

ZAVRŠNE ODREDBE

Članak 13.

(1) Provođenje ove Odluke povjerava se Upravnom odjelu za opće, pravne i komunalne poslove Općine Andrijaševci.

(2) Sukladno članku 86. Zakona o prostornom uređenju ova Odluka dostavlja se:

- Zavodu za prostorni razvoj,
- Nadležnim tijelima i osobama iz članka 9. ove Odluke zajedno sa pozivom za dostavu zahtjeva iz članka 90. Zakona o prostornom uređenju.

(3) Općina Andrijaševci će po objavi ove Odluke u „Službenom vjesniku Vukovarsko-srijemske županije“, na web stranici Općine Andrijaševci i kroz informacijski sustav Ministarstva prostornog uređenja, graditeljstva i državne imovine obavijestiti javnost o pokretanju postupka izrade IV. Izmjena i dopuna Prostornog plana uređenja Općine Andrijaševci.

Članak 14.

Ova Odluka stupa na snagu osmog dana po njezinu objavljivanju u "Službenom vjesniku Vukovarsko-srijemske županije".

KLASA: 350-02/23-01/01
URBROJ: 2196-6-03-23-2
Rokovci, 18. siječnja 2023.

Predsjednik Općinskog vijeća:
Darko Duktaj, mag. ing. el.

Na temelju članka 28. Odluke o gospodarenju nekretninama u vlasništvu Općine Andrijaševci („Službeni vjesnik „Vukovarsko-srijemske županije, br.11/14), te članka 29. Statuta Općine Andrijaševci („Službeni vjesnik“ Vukovarsko-srijemske županije, br. 2/22), Općinsko vijeće Općine Andrijaševci na 17. sjednici održanoj dana 18. siječnja 2023. godine donijelo je

ODLUKU

o najpovoljnijem ponuditelju

Na temelju utvrđenog prijedloga Povjerenstva, prijavio se samo jedan ponuditelj te je time i najpovoljniji ponuditelj. Miroslav Sabljčić, OIB, 33408118395, iz Wildnburger Straže 25, Kreuztal, Njemačka, predao je ponudu na 116.500,00 kuna, 15.462,2071 eura. Najpovoljniji ponuditelji i Općina sklopit će ugovor o kupoprodaji nekretnine u roku 15 dana od dana primitka odluke nadležnog tijela Općine. Upis prava vlasništva na kupljenim nekretninama izvršit će se u zemljišnoknjižni odjel nakon predočenja dokaza o uplaćenom cjelokupnom iznosu ugovorne cijene nekretnine. Porez na promet nekretnina snosi kupac.

Ova Odluka stupa na snagu prvi dan od dana objave u „Službenom vjesniku“ Vukovarsko-srijemske županije.

Obrazloženje

Općina Andrijaševci je, sukladno odredbama Odluke o gospodarenju nekretninama u vlasništvu Općine Andrijaševci („Službeni vjesnik „Vukovarsko-

[Splitsko-dalmatinska županija \(/o-ministarstvu/djelokrug/zavod-za-prostorni-razvoj-4276/obavijesti-i-odluke-o-izradi-prostornih-planova/splitsko-dalmatinska-zupanija-4957/4957\)](#)

[Šibensko-kninska županija \(/o-ministarstvu/djelokrug/zavod-za-prostorni-razvoj-4276/obavijesti-i-odluke-o-izradi-prostornih-planova/sibensko-kninska-zupanija-5086/5086\)](#)

[Varaždinska županija \(/o-ministarstvu/djelokrug/zavod-za-prostorni-razvoj-4276/obavijesti-i-odluke-o-izradi-prostornih-planova/varazdinska-zupanija-5199/5199\)](#)

[Virovitičko-podravska županija \(/o-ministarstvu/djelokrug/zavod-za-prostorni-razvoj-4276/obavijesti-i-odluke-o-izradi-prostornih-planova/viroviticke-podravska-zupanija-5201/5201\)](#)

[Vukovarsko-srijemska županija \(/o-ministarstvu/djelokrug/zavod-za-prostorni-razvoj-4276/obavijesti-i-odluke-o-izradi-prostornih-planova/vukovarsko-srijemska-zupanija-5117/5117\)](#)

[Zadarska županija \(/o-ministarstvu/djelokrug/zavod-za-prostorni-razvoj-4276/obavijesti-i-odluke-o-izradi-prostornih-planova/zadarska-zupanija-5224/5224\)](#)

[Zagrebačka županija \(/o-ministarstvu/djelokrug/zavod-za-prostorni-razvoj-4276/obavijesti-i-odluke-o-izradi-prostornih-planova/zagrebacka-zupanija-4939/4939\)](#)

Vukovarsko-srijemska županija

10.02.2023. – Izrada IV. Izmjena i dopuna Prostornog plana uređenja Općine Andrijaševci

(/UserDocImages//Zavod/Odluke_o_izradi/Vukovarsko_srijemska//23_02_10_PPUOAndrijasevci-ID4.pdf)

10.02.2023. | pdf (134kb)

11.01.2023. – Izrada Urbanističkog plana uređenja Dvorište, Štitar, Općina Štitar

(/UserDocImages//Zavod/Odluke_o_izradi/Vukovarsko_srijemska//23_01_11_UPUDvoristeStitar.pdf)

11.01.2023. | pdf (193kb)

05.01.2023. – Izrada VII. Izmjena i dopuna Prostornog plana uređenja Grada Županja

(/UserDocImages//Zavod/Odluke_o_izradi/Vukovarsko_srijemska//23_01_05_PPUGZupanja-ID7.pdf)

05.01.2023. | pdf (4150kb)

05.01.2023. – Izrada III. Izmjena i dopuna Urbanističkog plana uređenja "Gospodarskog područja" (istočno od D55) Županja, Grad Županja

(/UserDocImages//Zavod/Odluke_o_izradi/Vukovarsko_srijemska//23_01_05_UPUgplstocnoD55-ID3.pdf)

05.01.2023. | pdf (4111kb)

05.01.2023. – Izrada VIII. Izmjena i dopuna Urbanističkog plana uređenja Grada Županja

(/UserDocImages//Zavod/Odluke_o_izradi/Vukovarsko_srijemska//23_01_05_UPUZupanja-ID8.pdf)

05.01.2023. | pdf (4082kb)

30.12.2022. – Izrada III. Izmjena i dopuna Prostornog plana uređenja Općine Tompojevci

(/UserDocImages//Zavod/Odluke_o_izradi/Vukovarsko_srijemska//22_12_30_PPUO_Tompojevci-ID3.pdf)

30.12.2022. | pdf (1539kb)

17.10.2022. – Pokretanje postupka stavljanja izvan snage Detaljnog plana uređenja "Centar" Drenovci, Općina Drenovci

(/UserDocImages//Zavod/Odluke_o_izradi/Vukovarsko_srijemska//22_10_17_vsDPUCentarDrenovci.pdf)

17.10.2022. | pdf (2459kb)

11.10.2022. – Pokretanje postupka stavljanja van snage Detaljnog plana uređenja proširenja groblja kod svetišta Šumanovci, Općina Gunja



REPUBLIKA HRVATSKA
VUKOVARSKO-SRIJEMSKA ŽUPANIJA
OPĆINA ANDRIJAŠEVCI
Općinski načelnik



KLASA: 350-02/23-01/01
URBROJ: 2196-6-01-23-17
Rokovci, 08. ožujka 2023.

Na temelju članka 95. Zakona o prostornom uređenju ("NN", br. 153/13, 65/17, 114/18, 39/19 i 98/19) članka 44. Statuta Općine Andrijaševci ("Službeni vjesnik Vukovarsko-srijemske županije" br. 2/22.), dana 08. ožujka 2023. godine, Načelnik donosi sljedeći

ZAKLJUČAK

o utvrđivanju Prijedloga IV. Izmjena i dopuna
Prostornog plana uređenja Općine Andrijaševci

Članak 1.

Utvrđuje se Prijedlog IV. Izmjena i dopuna Prostornog plana uređenja Općine Andrijaševci (u daljnjem tekstu : Prijedlog plana).

Prijedlog plana sadrži tekstualni i grafički dio Plana, te Sažetak za javnost.

Članak 2.

Prijedlog plana se upućuje u javnu raspravu. Javna rasprava s javnim uvidom trajat će osam (8) dana u vremenu od 17.03.2023. do 24.03.2023. godine .

Članak 3.

Prijedlog plana (tekstualni i grafički dio) bit će izložen u prostorijama Općine Andrijaševci na adresi, Vinkovačka 6, 32 271 Rokovci, u vijećnici, svakim danom od 9,00 do 14,00 sati.

Članak 4.

Tijekom trajanja javne rasprave bit će organizirano javno izlaganje Prijedloga plana u prostorijama Općine Andrijaševci na adresi, Vinkovačka 6, 32 271 Rokovci, dana 22.03.2023. godine u 10.00. sati.

Članak 5.

Pisana očitovanja, prijedlozi i primjedbe na Prijedlog plana mogu se dostaviti Upravnom odjelu za opće, pravne i komunalne poslove Općine Andrijaševci najkasnije do isteka roka javne rasprave 24.03.2023. godine.

Članak 6.

Načelnik Općine Andrijaševci se obvezuje:

- po donošenju ovog Zaključka, o njegovom sadržaju i trajanju javne rasprave izvijestiti sredstva javnog priopćavanja,
- Uputiti posebnu pisanu obavijest o donošenju ovog Zaključka s pozivom na javno izlaganje, tijelima opisanim u članku 97. Zakona.

Članak 7.

Ovaj Zaključak obvezno se objavljuje u "Službenom vjesniku Vukovarsko-srijemske županije".

OPĆINSKI NAČELNIK

Ante Rajković





REPUBLIKA HRVATSKA
VUKOVARSKO-SRIJEMSKA ŽUPANIJA



OPĆINA ANDRIJAŠEVCI
Općinski načelnik

KLASA: 350-02/23-01/01
URBROJ: 2196-6-01-23-26
Rokovci, 12. travnja 2023.

Na temelju stavak 3. članka 105. Zakona o prostornom uređenju ("NN", broj 153/13, 65/17, 114/18, 39/19 i 98/19) i članka 44. Statuta Općina Andrijaševci ("Službeni vjesnik Vukovarsko-srijemske županije" br. 2/22), dana 12. travnja 2023. godine, Načelnik donosi sljedeći

**ZAKLJUČAK
O UTVRĐIVANJU KONAČNOG PRIJEDLOGA
IV. IZMJENA I DOPUNA PROSTORNOG PLANA UREĐENJA OPĆINE ANDRIJAŠEVCI**

Članak 1.

Prihvaćaju se Nacrt konačnog prijedloga IV. Izmjena i dopuna Prostornog plana uređenja Općine Andrijaševci i Izvješće o javnoj raspravi te se utvrđuje Konačni prijedlog IV. Izmjena i dopuna Prostornog plana uređenja Općine Andrijaševci.

Članak 2.

Konačni prijedlog IV. Izmjena i dopuna Prostornog plana uređenja Općine Andrijaševci dostavit će se Javnoj ustanovi Zavodu za prostorno uređenje Vukovarsko-srijemske županije radi davanja mišljenja.

Članak 3.

Nakon dobivenog mišljenja Konačni prijedlog IV. Izmjena i dopuna Prostornog plana uređenja Općine Andrijaševci dostavit će se Općinskom vijeću na usvajanje.

Članak 4.

Upravni odjel za opće, pravne i komunalne poslove Općine Andrijaševci provest će ovaj Zaključak.

Članak 5.

Ovaj Zaključak stupa na snagu danom donošenja.

Članak 6.

Ovaj Zaključak obvezno se objavljuje u "Službenom vjesniku Vukovarsko-srijemske županije".

OPĆINSKI NAČELNIK
Ante Rajković



JAVNA USTANOVA
ZAVOD ZA PROSTORNO UREĐENJE
VUKOVARSKO-SRIJEMSKJE ŽUPANIJE

KLASA: 350-02/23-01/07
URBROJ: 2196-94/09-23-6
Vinkovci, 19. travnja 2023. godine

OPĆINA ANDRIJAŠEVCI
OPĆINSKI NAČELNIK

32271 ROKOVCI
Vinkovačka ulica 6

Sukladno članku 107., stavak 2. Zakona o prostornom uređenju ("Narodne novine" broj: 153/13, 65/17, 114/18, 39/19 i 98/19) Zavod za prostorno uređenje Vukovarsko-srijemske županije, po zahtjevu Općine Andrijaševci, radi davanja mišljenja na Konačni prijedlog IV. Izmjena i dopuna Prostornog plana uređenja Općine Andrijaševci, izdaje:

MIŠLJENJE

Konačni prijedlog IV. Izmjena i dopuna Prostornog plana uređenja Općine Andrijaševci, izraden od tvrtke Zavod za prostorno planiranje d.d., Osijek, Vijenac Paje Kolarića 5a, iz travnja 2023. godine, u skladu je s Prostornim planom Vukovarsko-srijemske županije ("Službeni vjesnik" Vukovarsko-srijemske županije broj: 7/02, 8/07, 9/07-ispripravak, 9/11, 19/14, 14/20, 5/21 – pročišćeni tekst, 22/21 i 25/21- pročišćeni tekst).

RAVNATELJ:
Tomislav Zovak, mag.ing.el.



Glagoljska 27, 32100 Vinkovci, OIB: 69596467516, Tel.: +385 (0) 32 344 044, e-mail: info@zpuvsz.hr

IV. DOKUMENTACIJA

1. Izvadak iz sudskog registra



REPUBLIKA HRVATSKA
TRGOVAČKI SUD U OSIJEKU

IZVADAK IZ SUDSKOG REGISTRA

SUBJEKT UPISA

MBS: 030006824

OIB: 78499807369

EUID: HRSR.030006824

TVRTKA:

1 ZAVOD ZA PROSTORNO PLANIRANJE, dioničko društvo

1 English Urban planing institute, share holding company, Osijek, Croatia

1 ZPO, d.d.

SJEDIŠTE/ADRESA:

1 Osijek (Grad Osijek)

ADRESA ELEKTRONIČKE POŠTE:

13 zpo@zppo.hr

PRAVNI OBLIK:

1 dioničko društvo

PREDMET POSLOVANJA:

1 51.1 - Posredovanje u trgovini (trgovina na veliko uz naknadu ili na ugovornoj osnovi)

1 51.7 - Ostala trgovina na veliko

1 70.1 - Poslovanje vlastitim nekretninama

1 70.2 - Iznajmljivanje vlastitih nekretnina

1 70.31 - Agencije za promet nekretninama

1 72.3 - Obrada podataka

1 72.4 - Izrada baze podataka

1 74.13 - Istraživanje tržišta i ispit. javnog mnijenja

1 * - Savjetovanje i poslovi u arhitektonskoj djelatnosti

1 * - Inženjering, projektni menadžment i tehničke djelatnosti

1 * - Izrada elaborata o ekonomskoj vrijednosti poduzeća

1 * - Kopiranje, fotokopiranje, šapirografiranje i sl.usluge

1 * - Izvođenje investicijskih radova u inozemstvu i ustupanje investicijskih radova stranoj osobi u Hrvatskoj, a od toga samo:

1 * - Izrada ekspertiza i studija, invest.programa, prostornih i urban.planova i projekata, idejnih, glavnih i detaljnih projekata i

D004, 2022-03-09 10:46:31

Stranica: 1 od 4



09-03-2022



REPUBLIKA HRVATSKA
TRGOVAČKI SUD U OSIJEKU

IZVADAK IZ SUDSKOG REGISTRA

PREDBJEKT UPISA

PREDMET POSLOVANJA:

- investicijsko-tehn.dokumentacije, licitacijskih elab.(tenderske dokumentacije) i dr.investicijske dokument. za objekte i radove
- 1 * - Organizacija izgradnje kompletnih objekata (inženjering), izvođački inženjering i savjetodavni (konsulting) inženjering
 - 1 * - Stručno-tehnički nadzor nad izvođenjem investicijskih radova u inozemstvu i nad izgradnjom investicijskih objekata
 - 1 * - Davanje stručne pomoći odnosno konzultantskih usluga u toku izgradnje i u radovima na izgrađenim objektima
 - 10 * - izrada studija o značajnom utjecaju plana i programa na okoliš
 - 10 * - izrada studija o utjecaju zahvata na okoliš uključujući i izradu studija o prihvatljivosti planiraoog zahvata u području prirode i izradu elaborata o zaštiti okoliša koji se odnose na zahvate za koje nije propisana obveza procjene utjecaja na okoliš
 - 10 * - izrada programa zaštite okoliša uključujući akcijske planove, izrada izvješća o stanju okoliša
 - 11 * - energetska certificiranje, energetski pregled zgrade i redoviti pregled sustava grijanja i sustava hlađenja ili klimatizacije u zgradi
 - 12 * - stručni poslovi prostornog uređenja
 - 12 * - stručni poslovi zaštite okoliša

NADZORNI ODBOR:

- 8 Sonja Cupec,
- 8 - predsjednik nadzornog odbora
- 16 STJEPAN STAKOR,
- 8 - član nadzornog odbora
- 15 VLADO SUDAR,
- 9 - zamjenik predsjednika nadzornog odbora

OSOBE OVLAŠTENE ZA ZASTUPANJE:

- 8 KRUNOSLAV LIPIĆ,
- 8 - član uprave
- 8 - direktor, zastupa društvo pojedinačno i neograničeno
- 14 - imenovan odlukom Nadzornog odbora s danom 01.10.2020.g.

D004, 2022-03-09 10:46:31

Stranica: 2 od 4



09-03-2023



REPUBLIKA HRVATSKA
TRGOVAČKI SUD U OSIJEKU

IZVADAK IZ SUDSKOG REGISTRA

SUBJEKT UPISA

OSOBE OVLAŠTENE ZA ZASTUPANJE:

- 17 SANDRA HORVAT,
- 17 - prokurist
- 17 - zastupa samostalno
- 17 - imenovana odlukom Nadzornog odbora društva
16.12.2021.g.

TEMELJNI KAPITAL:

2 978.000,00 kuna

PRAVNI ODNOSI:

Osnivački akt:

- 1 Statut usvojen 03.11.1995. o usklađenju općih akata sa Zakonom o trgovačkim društvima
- 2 Odluka o izmjeni statuta od 26.04.1996. god. o usklađenju temeljnog kapitala sa ZTD
- 5 Odluka Skupštine od 19.11.1999. godine o izmjenama i dopunama Statuta i Odluka Skupštine o izmjeni članova Nadzornog odbora.
- 11 Odluka o dopunama Statuta Zavoda za prostorno planiranje, dioničkog društva donesena na skupštini društva održanoj 20.06.2014.g., kojom se članak 10.dopunjuje novom djelatnošću.

Statut:

- 4 Odluka Skupštine od 19.11.1999.godine o izmjeni i dopuni Statuta, kojom se broj članova nadzornog odbora sa 5 članova smanjuje na 3 člana.
- 6 Odlukom Skupštine društva od 25.04.2003.g. brisan podnaslov ispred čl.15., promjenjen čl.18. koji se odnosi na oblik izdavanja dionica i vođenje podataka o pravima vezanim uz dionice, te brisani čl.18.-27. Statuta sa pripadajućim podnaslovima.
- 10 Odluka o izmjenama i dopunama Statuta, donesena na Skupštini Društva 04.10.2010. g., kojom se mijenjaju odredbe čl. 10., a odnose se na predmet poslovanja društva, te se dodaje članak 33. koji se odnosi na mogućnost imenovanja člana Nadzornog odbora
- 12 Odluka o dopunama Statuta Zavoda za prostorno planiranje, dioničkog društva, donesena na skupštini društva održanoj 01.08.2017.g., kojom se članak 10. dopunjuje novom djelatnošću

OSTALI PODACI:

- 7 Promjena osobnih podataka zamjenika predsjednika Nadzornog odbora zbog promjene adrese.

FINANCIJSKA IZVJEŠĆA:

D004, 2022-03-09 10:46:3



Stranica: 3 od 4

09-03-2022



REPUBLIKA HRVATSKA
TRGOVAČKI SUD U OSIJEKU

IZVADAK IZ SUDSKOG REGISTRA

SUBJEKT UPISA

FINANCIJSKA IZVJEŠĆA:

Predano	God.	Za razdoblje	Vrsta izvještaja
eu 06.08.21	2020	01.01.20 - 31.12.20	GFI-POD izvještaj

Upise u glavnu knjigu proveli su:

RBU Tt	Datum	Naziv suda
0001 Tt-95/956-2	21.11.1995	Trgovački sud u Osijeku
0002 Tt-96/337-2	06.06.1996	Trgovački sud u Osijeku
0003 Tt-97/872-4	16.09.1997	Trgovački sud u Osijeku
0004 Tt-00/173-2	18.02.2000	Trgovački sud u Osijeku
0005 Tt-00/73-4	18.02.2000	Trgovački sud u Osijeku
0006 Tt-03/605-2	26.05.2003	Trgovački sud u Osijeku
0007 Tt-03/1563-2	22.12.2003	Trgovački sud u Osijeku
0008 Tt-05/1376-7	10.01.2006	Trgovački sud u Osijeku
0009 Tt-07/1829-3	27.12.2007	Trgovački sud u Osijeku
0010 Tt-10/1736-2	19.10.2010	Trgovački sud u Osijeku
0011 Tt-14/3454-2	08.07.2014	Trgovački sud u Osijeku
0012 Tt-17/5184-6	21.08.2017	Trgovački sud u Osijeku
0013 Tt-20/5584-2	26.08.2020	Trgovački sud u Osijeku
0014 Tt-20/9119-2	16.10.2020	Trgovački sud u Osijeku
0015 Tt-21/8908-1	02.12.2021	Trgovački sud u Osijeku
0016 Tt-21/8943-1	03.12.2021	Trgovački sud u Osijeku
0017 Tt-22/391-2	20.01.2022	Trgovački sud u Osijeku
eu /	30.06.2009	elektronički upis
eu /	30.06.2010	elektronički upis
eu /	16.06.2011	elektronički upis
eu /	26.06.2012	elektronički upis
eu /	01.07.2013	elektronički upis
eu /	01.07.2014	elektronički upis
eu /	30.06.2015	elektronički upis
eu /	28.06.2016	elektronički upis
eu /	28.06.2017	elektronički upis
eu /	28.06.2018	elektronički upis
eu /	19.06.2019	elektronički upis
eu /	26.08.2020	elektronički upis
eu /	06.08.2021	elektronički upis

U Osijeku, 09. ožujka 2022.



OVAJ IZVADAK VJERAN JE IZVORNIKU
BROJ UPISNIKA: 09-03-2022-0001
ZDAN R3- 09/2022 -2

TRGOVAČKI SUD U OSIJEKU

Osijek, 09-03-2022

UPRAVA SUDSKOG

0004, 2022-03-09 10:46:31

Stranica: 4 od 4

2. Rješenje kojim se daje suglasnost za obavljanje svih stručnih poslova prostornog uređenja



REPUBLIKA HRVATSKA

MINISTARSTVO GRADITELJSTVA
I PROSTORNOGA UREĐENJA
10000 Zagreb, Ulica Republike Austrije 20
Tel: 01/ 3782 444 Fax: 01/ 3772 822

Uprava za prostorno uređenje, pravne poslove i programe Europske unije

Klasa: UP/I-350-02/17-07/22
Urbroj: 531-05-17-4
Zagreb, 30. kolovoza 2017.

Ministarstvo graditeljstva i prostornoga uređenja, povodom zahtjeva ZAVODA ZA PROSTORNO PLANIRANJE d.d. iz Osijeka, Vijenac Paje Kolarića 5a, zastupanog po direktoru Krunoslavu Lipiću, dipl.ing.arh., za izdavanje suglasnosti za obavljanje stručnih poslova prostornog uređenja, na temelju članka 9. Zakona o poslovima i djelatnostima prostornog uređenja i gradnje („Narodne novine“, br. 78/15.), donosi

RJEŠENJE

- I. **ZAVODU ZA PROSTORNO PLANIRANJE d.d. iz Osijeka, Vijenac Paje Kolarića 5a, daje se suglasnost za obavljanje stručnih poslova izrade nacrtu prijedloga svih prostornih planova i nacrtu izvješća o stanju u prostoru svih razina** te obavljanje poslova u vezi s pripremom i donošenjem svih prostornih planova i izvješća o stanju u prostoru svih razina iz članka 2. stavka 1. točke 1. Pravilnika o izdavanju suglasnosti za obavljanje stručnih poslova prostornog uređenja („Narodne novine“ br. 136/15.).
- II. Pravna osoba iz točke I. izreke ovog rješenja dužna je jednom godišnje u mjesecu u kojem je izdana suglasnost dostaviti Ministarstvu dokumentaciju kojom se dokazuje da nisu prestali postojati uvjeti za obavljanje stručnih poslova prostornog uređenja.
- III. Suglasnost iz točke I. izreke ovoga rješenja ukinuti će se rješenjem ako pravna osoba prestane ispunjavati uvjete propisane za izdavanje suglasnosti, uvjete koji moraju biti ispunjeni prilikom izrade prostornih planova ili ako stručne poslove prostornog uređenja obavlja protivno Zakonu o poslovima i djelatnostima prostornog uređenja i gradnje, propisima donesenim na temelju tog Zakona ili protivno propisima kojima se uređuje područje prostornog uređenja.

Obrazloženje

ZAVOD ZA PROSTORNO PLANIRANJE d.d. iz Osijeka, podnio je ovom Ministarstvu zahtjev za izdavanje suglasnosti za obavljanje svih stručnih poslova prostornog uređenja.

Podnositelj zahtjeva je uz zahtjev priložio sve dokaze propisane odredbom članka 4. Pravilnika o izdavanju suglasnosti za obavljanje stručnih poslova prostornog uređenja:

1. fotokopiju rješenja o upisu u sudski registar iz kojeg je vidljivo da je ZAVOD ZA PROSTORNO PLANIRANJE d.d. iz Osijeka, registriran za obavljanje stručnih poslova prostornog uređenja te

2

Klasa: UP/I-350-02/17-07/22

2. dokaze da ima zaposlene ovlaštene arhitekta urbaniste :
- Sandra Horvat, dipl.ing.arh., ovlaštena arhitektica urbanistica, br.ovl. A-U 203
- i Vanesa Budač, dipl.ing.arh., ovlaštena arhitektica urbanistica, br.ovl. A-U 180
- Za svaku od navedenih ovlaštenih arhitektica urbanistica priloženo je :
- a) rješenje o upisu u Imenik ovlaštenih arhitekata urbanista i
- b) izvornik potvrde o podacima evidentiranim u matičnoj evidenciji Hrvatskog zavoda za mirovinsko osiguranje ne starije od 30 dana.

Uvidom u navedenu dokumentaciju utvrđeno je da podnositelj zahtjeva ispunjava sve uvjete za izdavanje zatražene suglasnosti.

Slijedom izloženog, a sukladno odredbi članka 96. stavak 1. Zakona o općem upravnom postupku („Narodne novine“, br. 47/09.), riješeno je kao u točki I. izreke ovog rješenja.

Sukladno odredbi članka 10. stavak 2. Zakona o poslovima i djelatnostima prostornog uređenja i gradnje, riješeno je kao u točki II. izreke ovoga rješenja.

Sukladno odredbi članka 10. stavak 1. istog Zakona, riješeno je kao u točki III. izreke ovog rješenja.

Upravna pristojba u državnim bilježima u iznosu od 35,00 kn po Tar.br. 1. i 2. Tarife upravnih pristojbi Uredbe o tarifi upravnih pristojbi („Narodne novine“, broj 8/17) nalijepljena je na zahtjevu i poništena.

UPUTA O PRAVNOM LIJEKU:

Ovo je rješenje izvršno u upravnom postupku i protiv njega se ne može izjaviti žalba, ali se može pokrenuti upravni spor pred Upravnim sudom u Osijeku. Upravni spor pokreće se tužbom koja se podnosi u roku od 30 dana od dana dostave ovog rješenja. Tužba se navedenom Upravnom sudu predaje neposredno u pisanom obliku ili usmeno na zapisnik, ili se šalje poštom, odnosno dostavlja elektronički.



Dostaviti:

1. ZAVOD ZA PROSTORNO PLANIRANJE d.d.,
n/p Krunoslav Lipić, direktor
2. Evidencija suglasnosti, ovdje
3. Spis, ovdje

3. Rješenje o upisu u Imenik ovlaštenih arhitekata Hrvatske komore arhitekata i inženjera u graditeljstvu



REPUBLIKA HRVATSKA
HRVATSKA KOMORA ARHITEKATA

Klasa: UP/I-034-02/16-02/195
Urbroj: 505-04-16-2
Zagreb, 25. travnja 2016.

Hrvatska komora arhitekata odlučujući o zahtjevu VANESE BOLF, dipl.ing.arh., u predmetu upisa u Imenik ovlaštenih arhitekata urbanista na temelju članka 26. Zakona o komori arhitekata i komorama inženjera u graditeljstvu i prostornom uređenju (Narodne novine broj 78/15), i članka 37. Statuta Hrvatske komore arhitekata (Narodne novine broj 140/15), po zahtjevu stranke donosi

RJEŠENJE

1. U **Imenik ovlaštenih arhitekata urbanista** upisuju se **VANESA BOLF**, dipl.ing.arh., pod rednim brojem **180**, s danom upisa **25.04.2016.** godine.
2. Upisom u **Imenik ovlaštenih arhitekata urbanista VANESA BOLF**, dipl.ing.arh., stječe pravo na uporabu strukovnog naziva **ovlaštena arhitektica urbanistica** i pravo na obavljanje stručnih poslova temeljem članka 47. Zakona o poslovima i djelatnostima prostornog uređenja i gradnje i članka 48. Statuta Hrvatske komore arhitekata, te pravo na pečat i iskaznicu ovlaštene arhitektice urbanistice.
3. Upisom u Imenik ovlaštenih arhitekata urbanista, VANESA BOLF, dipl.ing.arh., Komora izdaje pečat i iskaznicu ovlaštene arhitektice urbanistice.
4. Upisnina u iznosu od 1.000,00 kn uplaćena je na račun Hrvatske komore arhitekata.
5. Žalba protiv ovog rješenja ne odgađa njegovo izvršenje.

Obrazloženje

VANESA BOLF, dipl.ing.arh., podnijela je ovom javnopravnom tijelu zahtjev za upis u Imenik ovlaštenih arhitekata urbanista Hrvatske komore arhitekata dana 11.04.2016. godine.

Hrvatska komora arhitekata provela je postupak razmatranja dostavljenog potpunog zahtjeva imenovane sukladno članku 64. st. 2. Zakona o komori arhitekata i komorama inženjera u graditeljstvu i prostornom uređenju i čl. 4. Pravilnika o upisima u imenike, upisnike i evidencije Hrvatske komore arhitekata te je utvrđeno da je VANESA BOLF:

- upisana u Imenik ovlaštenih arhitekata – stručni smjer ovlaštenu arhitekt temeljem rješenja Klasa: UP/I-350-07/07-01/3325, Urbroj: 314-01-07-1, od 11.10.2007. godine,
- da je položila stručni ispit dana 20.06.2001. godine,
- da je završila odgovarajući studij i stekla akademski naziv diplomirani inženjer arhitekture,
- da je stekla odgovarajuće stručno iskustvo,
- da ima prebivalište na teritoriju Republike Hrvatske,
- da protiv nje nije pokrenuta istraga, odnosno da se ne vodi kazneni postupak zbog kaznenog djela koje se vodi po službenoj dužnosti,
- da je uplatila upisninu sukladno Odluci o visini upisnine i članarine Hrvatske komore arhitekata.

VANESA BOLF, dipl.ing.arh., je prema odredbama Zakona o Hrvatskoj komori arhitekata i inženjera u graditeljstvu bila upisana u Imenik ovlaštenih arhitekata – stručni smjer ovlaštenu arhitekt i po toj osnovi obavljala poslove ovlaštenog arhitekta.

Prema odredbi čl. 64. st. 2. Zakona o komori arhitekata i komorama inženjera u graditeljstvu i prostornom uređenju imenovana je temeljem stečenih prava upisana u Imenik ovlaštenih arhitekata urbanista.

Temeljem ovako utvrđenog činjeničnog stanja ispunjeni su uvjeti propisani u čl. 27. Zakona o komori arhitekata i komorama inženjera u graditeljstvu i prostornom uređenju i članku 6. Pravilnika o upisima u imenike, upisnike i evidencije Hrvatske komore arhitekata.

VANESA BOLF, dipl.ing.arh., upisom u Imenik ovlaštenih arhitekata urbanista Hrvatske komore arhitekata od dana 25.04.2016. godine stječe pravo na uporabu strukovnog naziva ovlaštena arhitektica urbanistica, pravo na pečat i iskaznicu, te sva prava i obveze sukladno Zakonu o komori arhitekata i komorama inženjera u graditeljstvu i prostornom uređenju, Zakonu o poslovima i djelatnostima prostornog uređenja i gradnje i Statutu Hrvatske komore arhitekata.

Slijedom ovako utvrđenog činjeničnog stanja zahtjevu je valjalo udovoljiti, te primjenom odredbi Zakona o komori arhitekata i komorama inženjera u graditeljstvu i prostornom uređenju, Zakona o poslovima i djelatnostima prostornog uređenja i Statuta Hrvatske komore arhitekata i gradnje riješiti kao u izreci.

Uputa o pravnom lijeku:

Protiv ovog rješenja može se izjaviti žalba Ministarstvu graditeljstva i prostornoga uređenja, u roku od 15 dana od dostave ovog rješenja.

Upravna pristojba po tarifnom broju 1. i 2. Tarife upravnih pristojbi Zakona o upravnim pristojbama (NN br. 8/96, 77/96, 131/97, 68/98, 66/99, 145/99, 30/00, 116/00, 163/03, 17/04, 110/04, 141/04, 150/05, 153/05, 129/06, 117/07, 25/08, 60/08, 20/10, 69/10, 126/11, 112/12, 19/13, 80/13, 40/14, 69/14, 87/14 i 94/14) naplaćena je i poništena na podnesku.

Predsjednica Hrvatske komore arhitekata
Željka Jurković, dipl.ing.arh.

Jurkovic



Dostaviti:
1. VANESA BOLF,
2. U Zbirku isprava Komore

4. Rješenje o imenovanju odgovornog voditelja Nacrta prijedloga dokumenta prostornog uređenja

ZAVOD ZA PROSTORNO PLANIRANJE d.d. OSIJEK

Na temelju Članka 82. stavka 1. Zakona o prostornom uređenju (NN br. 153/13, 65/17, 114/18, 39/19, 98/19), direktor Zavoda donosi

RJEŠENJE

O IMENOVANJU ODGOVORNOG VODITELJA NACRTA PRIJEDLOGA DOKUMENTA PROSTORNOG UREĐENJA

I

Imenuje se Vanesa Budač, dipl.ing.arh. za Odgovornog voditelja izrade Nacrta prijedloga IV. Izmjena i dopuna Prostornog plana uređenja Općine Andrijaševci.

II

Ovo Rješenje stupa na snagu danom donošenja.

Osijek, 03. 02. 2023.

ZAVOD ZA PROSTORNO PLANIRANJE
d. d.
O S I J E K
Vijenac Paje Krčića 5a

Direktor:
Krunoslav Lipić, dipl.ing.arh.

