

Zavod za prostorno planiranje
d.d.
Osijek, Vijenac Paje Kolarića 5a

**PREDSJEDNIK PREDSTAVNIČKOG
TIJELA:**

Pečat:

PROSTOR ZA OVJERU TIJELA NADLEŽNOG ZA DONOŠENJE PLANA

**I. IZMJENE I DOPUNE PROSTORNOG PLANA
UREĐENJA OPĆINE BOGDANOVCI**

KNJIGA 2. Obvezni prilozi

Osijek, prosinac 2012.

Nositelj izrade plana:	VUKOVARSKO-SRIJEMSKA ŽUPANIJA OPĆINA BOGDANOVCI
Plan izradio:	ZAVOD ZA PROSTORNO PLANIRANJE d.d. Osijek, Vijenac Paje Kolarića 5a
Naziv prostornog plana:	I. IZMJENE I DOPUNE PROSTORNOG PLANA UREĐENJA OPĆINE BOGDANOVCI
KNJIGA 2.:	Obvezni prilozi
Odgovorna osoba:	<hr/> Krunoslav Lipić, dipl.ing.arh.
Odgovorni voditelj:	<hr/> VANESA BOLJ, dipl.ing.arh.
Stručni tim:	Vanesa Bolj, dipl.ing.arh. Sanda Milas, dipl.ing.arh. Vlado Sudar, dipl.ing.građ. Stjepan Stakor, dipl.ing.kult.tehn. Ivica Bugarić, dipl.ing.građ. Ljubica Majcan-Korkutović, dipl.turizm. Stojan Stojković, dipl.iur. Dr.sc. Stipan Penavin, dipl.oecc.
Tehnička obrada:	Aleksandra Knežević, građ.teh.
Datum izrade:	Prosinac, 2012. godine
Popis knjiga:	KNJIGA 1. – Tekstualni i grafički dio KNJIGA 2. – Obvezni prilozi

SURADNJA I KONZULTACIJE U IZRADI PLANA

Suradnja i konzultacije:	<ol style="list-style-type: none">1. Hrvatska agencija za poštu i elektroničke komunikacije, Zagreb2. Ured državne uprave Vukovarsko-srijemske županije, Služba za gospodarstvo i mirovinsko-pravne poslove, Vukovar3. Ministarstvo poljoprivrede, ribarstva i ruralnog razvoja, Zagreb4. Ministarstvo kulture, Uprava za zaštitu kulturne baštine, Vukovar5. Hrvatski telekom d.d., Zagreb6. VIPnet d.o.o., Zagreb7. Uprava za ceste Vukovarsko-srijemske županije, Vinkovci8. PLINACRO d.o.o., Zagreb9. JANAF, Zagreb10. Hrvatske ceste, d.o.o. Zagreb, Sektor za studije i projektiranje, Zagreb11. HEP-Operator distribucijskog sustava d.o.o., Elektra Vinkovci12. Ministarstvo obrane, Uprava za materijalne resurse, Služba za nekretnine, graditeljstvo i zaštitu okoliša, Zagreb13. INA, SD Istraživanje i proizvodnja nafte i plina, Sektor istraživanja i proizvodnje nafte i plina za jugoistočnu Europu, Zagreb14. Prvo plinarsko društvo d.o.o., Vukovar15. Hrvatske vode, Vodnogospodarski odjel za vodno područje sliva Save, Zagreb16. Vinkovački vodovod i kanalizacija d.o.o., Vinkovci17. Općina Bogdanovci18. Javna ustanova Zavod za prostorno uređenje Vukovarsko-srijemske županije, Vinkovci
--------------------------	--

KNJIGA 2. – Obvezni prilozi**S A D R Ž A J**

0. OPĆI DIO	1
1. Naslovna stranica	1
2. Potpisni list	2
3. Suradnja i konzultacije u izradi Plana	3
4. Sadržaj	4
III. OBVEZNI PRILOZI	1
A) OBRAZLOŽENJE IZMJENA I DOPUNA PROSTORNOG PLANA UREĐENJA OPĆINE BOGDANOVCI	1
1. OBRAZLOŽENJE IZMJENA I DOPUNA	1
2. IZMJENE I DOPUNE TEKSTUALNOG DIJELA PLANA	5
B) STRUČNE PODLOGE NA KOJIMA SE TEMELJI PROSTORNO PLANSKA DOKUMENTACIJA	28
C) POPIS SEKTORSKIH DOKUMENATA I PROPISA KOJE JE BILO POTREBNO POŠTIVATI U IZRADI PLANA	32
D) ZAHTJEVI I MIŠLJENJA IZ ČLANKA 79. I 94. ZAKONA O PROSTORNOM UREĐENJU I GRADNJI	34
1. ZAHTJEVI IZ ČLANKA 79. ZAKONA O PROSTORNOM UREĐENJU I GRADNJI	34
2. MIŠLJENJA IZ ČLANKA 94. ZAKONA O PROSTORNOM UREĐENJU I GRADNJI	112
E) IZVJEŠĆE O PRETHODNOJ I JAVNOJ RASPRAVI	125
1. IZVJEŠĆE O PRETHODNOJ RASPRAVI	125
2. IZVJEŠĆE O JAVNOJ RASPRAVI	153
F) EVIDENCIJA POSTUPKA IZRADE I DONOŠENJA PROSTORNOG PLANA	193
G) SAŽETAK ZA JAVNOST	204

IV. DOKUMENTACIJA

1. Izvadak iz sudskog registra	1
2. Suglasnost za upis u sudski registar nadležnog Ministarstva	4
3. Rješenje kojim se daje suglasnost za obavljanje svih stručnih poslova prostornog uređenja	5
4. Rješenje o upisu u Imenik ovlaštenih arhitekata Hrvatske komore arhitekata i inženjera u graditeljstvu	7
5. Rješenje o imenovanju odgovornog voditelja Nacrta prostornog Plana	11

III. OBVEZNI PRILOZI

A) OBRAZLOŽENJE IZMJENA I DOPUNA PROSTORNOG PLANA UREĐENJA OPĆINE BOGDANOVCI

1. OBRAZLOŽENJE UREĐENJA OPĆINE BOGDANOVCI

Općina Bogdanovci donijela je Odluku o izradi Izmjena i dopuna PPUO Bogdanovci ("Službeni vjesnik" Vukovarsko-srijemske županije, br. 14/11 i 18/11).

Izmjene i dopune PPUO Bogdanovci obuhvaćaju tekstualni i grafički dio.

U odnosu na važeći PPUO Bogdanovci, napravljene su Izmjene i dopune koje su prikazane na kartografskom prikazu "0. Pregledna karta Izmjena i dopuna".

Izmjena i dopuna broj 1.

Ova Izmjena i dopuna odnosi se na izmjene i dopune Odredbi za provođenje PPUO Bogdanovci, a one obuhvaćaju sljedeće:

- određivanje udaljenosti građevina od međe,
- određivanje udaljenosti i vrste otvora prema susjednim građevnim česticama,
- povećavanje koeficijenta izgrađenosti građevnih čestica javnih i društvenih djelatnosti,
- određivanje uvjeta vezanih uz veličinu posjeda potrebnog za izgradnju farmi,
- određivanje udaljenosti farmi od svih vrsta građevinskih područja,
- određivanje uvjeta gradnje i smještaja farmi i ostalih poljoprivrednih građevina izvan građevinskih područja,
- određivanje uvjetnog broja grla u naseljima,
- određivanje uvjeta vezanih za izgradnju bioenergana i ostalih postrojenja koja koriste obnovljive izvore energije,
- definiranje nerazvrstanih cesta kao i uvjeta gradnje i rekonstrukcije nerazvrstanih cesta na području Općine Bogdanovci

Izmjena i dopuna broj 2.

Ova Izmjena i dopuna odnosi se na cestovno spajanje naselja u Općini Bogdanovci.

Izmjena i dopuna broj 3.

Ova Izmjena i dopuna odnosi se na promjene granica građevinskih područja svih naselja u Općini Bogdanovci.

Izmjena i dopuna broj 3.a

Ova Izmjena i dopuna odnosi se na proširenje granica građevinskog područja naselja Bogdanovci za cca 3,14 ha.

Izmjena i dopuna broj 3.b

Ova Izmjena i dopuna odnosi se na smanjenje granica građevinskog područja naselja Bogdanovci za cca 3,14 ha.

Izmjena i dopuna broj 3.c

Ova Izmjena i dopuna odnosi se na proširenje granice građevinskog područja naselja Petrovci za cca 3,37 ha.

Izmjena i dopuna broj 3.d

Ova Izmjena i dopuna odnosi se na smanjenje granice građevinskog područja naselja Petrovci za cca 5,75 ha.

Izmjena i dopuna broj 3.e

Ova Izmjena i dopuna odnosi se na proširenje granice građevinskog područja naselja Svinjarevci za cca 1,41 ha.

Izmjena i dopuna broj 3.f

Ova Izmjena i dopuna odnosi se na smanjenje granice građevinskog područja naselja Svinjarevci za cca 1,61 ha.

Izmjena i dopuna broj 3.g

Zbog promjene granica građevinskog područja naselja Bogdanovci, odnosno smanjenja granica građevinskog područja nastalo je izdvojeno građevinsko područje izvan naselja gospodarske zone "Bogdanovci" koje je nekad bilo sastavni dio građevinskog područja naselja Bogdanovci. Površina izdvojenog građevinskog područja izvan naselja gospodarske zone "Bogdanovci" iznosi 9,37 ha.

Izmjena i dopuna broj 4.

Ovom Izmjenom i dopunom ukida se oznaka športsko-rekreacijske namjene u svim građevinskim područjima naselja (osim na jednom mjestu u naselju Petrovci).

Izmjena i dopuna broj 5.

Ova Izmjena i dopuna odnosi se na usklađivanje s Izmjenama i dopunama Prostornog plana Vukovarsko-srijemske županije iz 2007. godine.

Izmjena i dopuna broj 5.a

Ova Izmjena i dopuna odnosi se na ucrtavanje trase planirane brze ceste na podravsko-podunavskom cestovnom smjeru (Ormož-Otok-Virje-Varaždin-Virovitica-Osijek-Ilok).

Izmjena i dopuna broj 5.b

Ova Izmjena i dopuna odnosi se na ucrtavanje trase planirane obilaznice Vukovara.

Izmjena i dopuna broj 5.c

Ova Izmjena i dopuna odnosi se na obnovljive izvore energije.

Izmjena i dopuna broj 5.d

Ova Izmjena i dopuna odnosi se na usklađivanje Odredbi PPUO Bogdanovci s Odredbama Izmjena i dopuna Prostornog plana Vukovarsko-srijemske županije iz 2007. godine.

Izmjena i dopuna broj 5.e

Ova Izmjena i dopuna odnosi se na vodnogospodarstvo.

Izmjena i dopuna broj 6.

Ova Izmjena i dopuna odnosi se na usklađivanje s Izmjenama i dopunama Prostornog plana Vukovarsko-srijemske županije iz 2011. godine.

Izmjena i dopuna broj 6.a

Ova Izmjena i dopuna odnosi se na pokretnu mrežu elektroničkih komunikacija.

Izmjena i dopuna broj 6.b

Ova Izmjena i dopuna odnosi se na usklađivanje Odredbi PPUO Bogdanovci s Odredbama Izmjena i dopuna Prostornog plana Vukovarsko-srijemske županije iz 2011. godine.

Izmjena i dopuna broj 7.

Ova Izmjena i dopuna odnosi se na usklađivanje sa zahtjevima Konzervatorskog odjela u Vukovaru, a vezano je za arheologiju.

Izmjena i dopuna broj 8.

Ova Izmjena i dopuna odnosi se na usklađivanje PPUO Bogdanovci sa Zakonom o prostornom uređenju i gradnji (NN, br. 76/07, 38/09, 55/11, 90/11 i 50/12).

Izmjena i dopuna broj 8.a

Ovom Izmjenom i dopunom zbog usklađivanja sa Zakonom korigirani su izgrađeni i neizgrađeni dijelovi građevinskih područja.

Izmjena i dopuna broj 8.b

Ovom Izmjenom i dopunom područja postojećih groblja postaju izdvojena građevinska područja izvan naselja.

Izmjena i dopuna broj 8.c

Ovom Izmjenom i dopunom Odredbe PPUO Bogdanovci korigirane su s obzirom na Zakon.

Izmjena i dopuna broj 9.

Ovom Izmjenom i dopunom određena je lokacija za reciklažno dvorište građevinskog i komunalnog otpada u gospodarskoj zoni "Bogdanovci" te su definirani uvjeti gradnje.

Izmjena i dopuna broj 10.

Ovom Izmjenom i dopunom formirana je zona rekreacijske namjene izvan građevinskog područja naselja Petrovci.

Izmjena i dopuna broj 11.

Ovom Izmjenom i dopunom korigirane su Odredbe PPUO Bogdanovci vezane za zaštitu i spašavanje.

Izmjena i dopuna broj 12.

Ova Izmjena i dopuna odnosi se na korekciju trase magistralnog plinovoda Osijek-Vukovar.

Izmjena i dopuna broj 13.

Ovom Izmjenom i dopunom mijenja se namjena u gospodarskoj zoni na jugozapadu građevinskog područja naselja Petrovci i formira se nova gospodarska zona u zapadnom području naselja Petrovci.

2. IZMJENE I DOPUNE TEKSTUALNOG DIJELA PLANA

Tekstualni dio PPUO Bogdanovci mijenja se i dopunjava na sljedeći način:

- U tekstu sadržaja naslov pod: "1.3.1.2. Pošta i telekomunikacije" zamjenjuje se novim koji glasi: "1.3.1.2. Pošta i elektroničke komunikacije". Naslov pod: "3.5.1.4. Sustav telekomunikacija" zamjenjuje se novim koji glasi: "3.5.1.4. Elektroničke komunikacije". Naslov pod: "3.5.1.4.1. Pošta i telekomunikacije" zamjenjuje se novim koji glasi: "3.5.1.4.1. Pošta i elektroničke komunikacije". Naslov pod: "7.1.5. Pošta i javne telekomunikacije" zamjenjuje se novim koji glasi: "7.1.5. Pošta i elektroničke komunikacije".

- U tekstu sadržaja, u popisu grafičkih priloga naslov kartografskog prikaza: "2.2. Pošta i telekomunikacije", zamjenjuje se novim koji glasi: "2.2. Pošta i elektroničke komunikacije", te se naslovi svih kartografskih prikaza ispod točke "4" kao i naziv točke "4" mijenja i glase:

"4. GRAĐEVINSKA PODRUČJA

- | | |
|--|------------|
| 4.1. GRAĐEVINSKO PODRUČJE NASELJA BOGDANOVCI, IZDVOJENA GRAĐEVINSKA PODRUČJA IZVAN NASELJA GOSPODARSKJE ZONE "BOGDANOVCI" i GROBLJA BOGDANOVCI | 1: 5.000 |
| 4.2. GRAĐEVINSKO PODRUČJE NASELJA PETROVCI I IZDVOJENO GRAĐEVINSKO PODRUČJE IZVAN NASELJA GROBLJA PETROVCI | 1: 5.000 |
| 4.3. GRAĐEVINSKO PODRUČJE NASELJA SVINJAREVCI I IZDVOJENO GRAĐEVINSKO PODRUČJE IZVAN NASELJA GROBLJA SVINJAREVCI | 1: 5.000 |
| 5. UMANJENJE I UVEĆANJE GRAĐEVINSKIH PODRUČJA | |
| 5.1. UMANJENJE I UVEĆANJE GRAĐEVINSKOG PODRUČJA NASELJA BOGDANOVCI | 1:10.000 |
| 5.2. UMANJENJE I UVEĆANJE GRAĐEVINSKOG PODRUČJA NASELJA PETROVCI | 1:10.000 |
| 5.3. UMANJENJE I UVEĆANJE GRAĐEVINSKOG PODRUČJA NASELJA SVINJAREVCI | 1:10.000." |

- Na stranici 1-7, u podnaslovu "1.2.2. Krajobraz", iza pasusa 3. dodaje se novi tekst koji glasi:

"Zaštićene i ugrožene vrste na području Općine Bogdanovci

Iako ne postoji cjelovita inventarizacija ovog područja, prema dostupnim podacima iz crvenih knjiga ugroženih vrsta Hrvatske i postojećih stručnih studija, na ovom području stalno ili povremeno živi niz ugroženih i zaštićenih vrsta.

Sisavci

Prema Crvenoj knjizi ugroženih sisavaca Hrvatske, područje Općine Bogdanovci je stvarno ili potencijalno područje rasprostranjenosti većeg broja ugroženih i/ili zaštićenih vrsta sisavaca. Uz tablicu s popisom zaštićenih i strogo zaštićenih vrsta koje su ovdje rasprostranjene, za one najugroženije (pred izumiranjem – u kategorijama CR, EN i VU) navedeni su i osnovni podaci.

Ugrožene vrste sisavaca na području Općine Bogdanovci (SZ – strogo zaštićena svojta, Z – zaštićena svojta; RE – regionalno izumrla svojta, CR - kritično ugrožena, EN – ugrožena, VU – rizična, NT – potencijalno ugrožena, LC – najmanje zabrinjavajuća, DD – vjerojatno ugrožena, ZZP – Zakon o zaštiti prirode N.N. 70/05, 139/08, 57/11)

Znanstveno ime vrste	Hrvatsko ime vrste	Regionalna kategorija ugroženosti	Zaštita po ZZP	Dodatak II Direktive o staništima
<i>Barbastella barbastellus</i> *	širokouhi mračnjak	DD	SZ	✓
<i>Cricetus cricetus</i>	veliki hrčak	NT	SZ	
<i>Glis glis</i>	sivi puh	LC	SZ sj. od Save Z juž od Save	
<i>Lepus europaeus</i>	europski zec	NT	Z	
<i>Lutra lutra</i>	vidra	DD	SZ	✓
<i>Micromys minutus</i>	patuljasti miš	NT	Z	
<i>Mus spicilegus</i>	miš humkaš	NT	Z	
<i>Myotis bechsteinii</i> *	velikouhi šišmiš	VU	SZ	✓
<i>Myotis emarginatus</i>	riđi šišmiš	NT	SZ	✓
<i>Myotis myotis</i>	veliki šišmiš	NT	SZ	✓
<i>Neomys anomalus</i>	močvarna rovka	NT	Z	

* potencijalno područje rasprostranjenja

Od navedenih sisavaca, ističu se vrste navedene na Dodatku II Direktive o staništima odnosno vrste za koje je potrebno odrediti tzv. *Posebna područja zaštite* (SAC – *Special Area of Conservation*).

Od ugroženih vrsta izdvajamo slijedeće najugroženije vrste:

- velikouhi šišmiš (*Myotis bechsteinii*)

Kategorija ugroženosti: VU - osjetljiva vrsta

Ekologija: Šumska vrsta, dolazi samo u prirodnim većinom listopadnim šumama sa starijim stablima, te u starim voćnjacima i parkovima. Lovi na čistinama i rubovima šuma, često sakuplja plijen koji čine uglavnom noćni leptiri i dvokrilci te razni beskrilni člankonošci s grančica i listova, ali i na tlu. Ljeti se zadržava u dupljama drveća, a zimuje u različitim podzemnim prirodnim ili umjetnim staništima, vjerojatno najviše u pukotinama.

Razlozi ugroženosti: Prekomjerna sječa starijih stabala s dupljama i prerana sječa starijih sastojina te upotreba pesticida u šumarstvu.

Ptice

S obzirom na ovdje prisutna staništa te uzimajući u obzir podatke ornitoloških studija izrađenih u okviru LIFE III CRO-NEN projekta (izradio Zavod za ornitologiju, HAZU), kao i *Crvenu knjigu ugroženih ptica Hrvatske*, područje Općine Bogdanovci je stvarno ili potencijalno područje rasprostranjenosti većeg broja ugroženih i/ili zaštićenih ptica. Uz tablicu s popisom zaštićenih i strogo zaštićenih vrsta koje su ovdje rasprostranjene, za one najugroženije (pred izumiranjem – u kategorijama CR, EN i VU) navedeni su i osnovni podaci.

Strogo zaštićene i ugrožene vrste ptica rasprostranjene na području Općine Bogdanovci (RE – regionalno izumrle, CR – kritično ugrožene, EN – ugrožene, VU – osjetljive, NT – niskorizične, LC – najmanje zabrinjavajuće, DD – nedovoljno poznate; gp – gnijezdeća populacija, ngp – negnijezdeća populacija, zp – zimujuća populacija, pp – preletnička populacija; Z – zaštićena vrsta)

Znanstveno ime vrste	Hrvatsko ime vrste	Kategorija ugroženosti	Dodatak I Direktive o pticama
<i>Alcedo atthis</i>	vodomar	NT gp	✓
<i>Aythya nyroca</i>	patka njorka	VU gp, NT pp	✓
<i>Ciconia ciconia</i>	roda	NT gp	✓
<i>Ciconia nigra</i>	crna roda	VU gp	✓
<i>Columba oenas</i>	golub dupljaš	DD gp	
<i>Dendrocopos syriacus</i>	sirijski djetlić	LC gp	✓
<i>Falco cherrug</i>	stepski sokol	CR gp	✓
<i>Ficedula albicollis</i>	bjelovrata muharica	LC gp	✓
<i>Haliaeetus albicilla</i>	štekavac	EN gp	✓
<i>Ixobrychus minutus</i>	čapljica voljak	NT gp	✓
<i>Lanius minor</i>	sivi svračak	LC gp	✓
<i>Lymnocyptes minima</i> **	mala šljuka	DD ngp	
<i>Milvus migrans</i>	crna lunja	VU gp	✓
<i>Pernis apivorus</i>	škanjac osaš	VU gp	✓
<i>Phalacrocorax pygmaeus</i> *	mali vranac	CR gp	✓
<i>Picus canus</i>	siva žuna	LC gp	✓
<i>Porzana parva</i>	siva štijoka	DD gp	✓
<i>Sylvia nisoria</i>	pjegava grmuša		✓

*zimovalica, **vjerojatno područje rasprostranjenja za vrijeme selidbe

Od ugrožene i strogo zaštićene ornitofaune koja potvrđeno ili moguće obitava na ovom području valja istaknuti slijedeće vrste:

- mali vranac (*Phalacrocorax pygmaeus*)

Kategorija ugroženosti: CR – kritično ugrožena gnijezdeća populacija

Ekologija: Obitavaju uz slatke i bočate vode (jezera, ribnjake, riječne rukavce, riječna ušća) obrasle prostranim tršćacima. Izvan sezone gniježđenja često se zadržavaju u priobalju.

Razlozi ugroženosti: Nestajanje močvarnih područja, lov i krivolov.

- štekavac (*Haliaeetus albicilla*)

Kategorija ugroženosti: EN – ugrožena gnijezdeća populacija

Ekologija: Gnijezde se uz slatke i slane vode: u velikim močvarnim područjima, uz velike rijeke, jezera i šaranske ribnjake. Izbjegavaju područja siromašna vodom, otvorene predjele bez drveća i velike guste šume.

Razlozi ugroženosti: Ugrožen je lovom i krivolovom, nestankom močvarnih staništa i propadanjem šaranskih ribnjaka, onečišćenjem voda.

- patka njorka (*Aythya nyroca*)

Kategorija ugroženosti: VU – rizična gnijezdeća populacija; NT – niskorizična preletnička populacija

Ekologija: Prebivaju u plitkim močvarama s bujnim vodenim raslinjem, prošaranim tršćacima i rogozicima, šaranskim ribnjacima, sporo tekućim kanalima, mirnim rijekama i rukavcima. Iako spadaju u skupinu pataka ronilica, trebaju obilno vodeno raslinje i plitku vodu (slatku ili slanu). Izbjegavaju brze tekućice i duboke slabo produktivne vode. Izvan sezone gniježdenja borave i na većim jezerima, lagunama i priobalnim močvarama.

Razlozi ugroženosti: Ugrožava ju nestajanje močvarnih staništa, propadanje šaranskih ribnjaka, lov i krivolov.

- crna roda (*Ciconia nigra*)

Kategorija ugroženosti: VU – rizična gnijezdeća populacija

Ekologija: Obitava u starim, mirnim šumama s potocima, lokvama, barama, kanalima, vlažnim livadama i sl. Rado se hrane i po obalama rijeka i većim močvarnim površinama ukoliko ih ima u blizini gnjezdilišta. Za selidbe se zadržavaju i po otvorenim vlažnim područjima. Za selidbe su samotne ili u malim jatima, na zimovalištima samotne ili u parovima. Za hranjenja su obično samotne, ali se na bogatim hranilištima okupljaju u rahle skupine. Monogamne su, parovi su najvjerojatnije dugotrajni, ali veza traje najčešće samo za gnijezdeće sezone i obnavlja se svakog proljeća. Pretežito se hrane ribama, vodozemcima, kukcima i njihovim ličinkama, a u manjoj mjeri i sitnim sisavcima, zmijama, gušterima, račićima i pticima pjevica.

Razlozi ugroženosti: Uređivanje šuma, mijenjanje vodnog režima šuma, nestajanje močvarnih područja, propadanje šaranskih ribnjaka.

- crna lunja (*Milvus migrans*)

Kategorija ugroženosti: VU – rizična gnijezdeća populacija

Gnijezde se u cijeloj panonskoj Hrvatskoj, ali je najbrojnija u dolinama Drave, Save i Kupe.

Ekologija: Gnijezde se po rubovima šuma uz močvare, šaranske ribnjake, rijeke i jezera u nizinskim predjelima, u istočnoj Slavoniji i uz poljodjelske površine. Love redovito po otvorenim područjima.

Razlozi ugroženosti: Lov i krivolov, nestajanje močvarnih područja, propadanje šaranskih ribnjaka, uređivanje rijeka, zagađenje voda, intenziviranje poljodjelstva.

- škanjac osaš (*Pernis apivorus*)

Kategorija ugroženosti: VU – rizična gnijezdeća populacija

Ekologija: Šume bogate proplancima, čistinama, prosjekama, sječevinama. Često i u mješovitom, mozaičnom krajoliku gdje su šume izmiješane s livadama, živicama, malim močvarama i sl.

Razlozi ugroženosti: Lov i krivolov, uređivanje šuma, intenziviranje poljodjelstva.

- golub dupljaš (*Columba oenas*)

Kategorija ugroženosti: DD – nedovoljno poznata gnijezdeća populacija

Ekologija: Nastanjuju otvorene šume s mnogo proplanaka i prosjeka, rubove šuma uz poljoprivredne površine i stare prostrane parkove s listopadnim drvećem bogatim dupljama. Izvan gnijezdeće sezone obično su društveni. Gnijezdo grade u dupljama (osobito u starim dupljama crnih žuna), u pukotinama stijena, a povremeno i u rupama u tlu ili u napuštenim gnijezdima drugih ptica. Gnijezdo grade, na jajima leže i o ptićima se brinu oba partnera. Pretežito se hrane biljnom hranom (sjemenkama, lišćem, pupovima, cvjetovima i sl.), a povremeno i beskralješnjacima. Hranu pretežito sakupljaju na tlu, rjeđe na drveću ili grmlju. Na tlu se često hrane u jatima, a na drveću obično samotno.

Razlozi ugroženosti: Razlozi za tako drastičan pad populacije nisu sasvim jasni, pogotovo jer u najvećem dijelu europskog areala ove vrste uopće nema pada populacije. Najvjerojatnije su glavni razlozi uređivanje šuma, lov i krivolov te intenziviranje poljodjelstva, možda i stalni porast brojnosti goluba grivnjaša.

- mala šljuka (*Lymnocyptes minima*)

Kategorija ugroženosti: DD – nedovoljno poznata negnijezdeća populacija

Ekologija: Gnijezde se po vodom natopljenim cretovima, vlažnim livadama te močvarama u tundri i tajgi. Za selidbe i zimovanja borave po muljevitim rubovima lokvi, obalama potoka, rijeka i jezera, močvarama, cretovima, poplavnim površinama, taložnicama, vlažnim livadama, močvarnim slanušama i sl. Gnijezdo grade na tlu, u niskom raslinju, u niskom grmlju, često na malo izdignutim grebenima (brazdama) ili humcima okruženim vodom. Gnijezdo vjerojatno grade oba partnera. Pretežito se hrane kukcima i njihovim ličinkama, mekušcima, kolutićavcima i biljkama (uglavnom sjemenkama). Hranu skupljaju kljunom s površine tla ili ga zabadaju u meko tlo. Aktivne su najviše noću i u sumrak.

Razlozi ugroženosti: Lov i krivolov, nestajanje močvarnih područja, uništavanje nuskih muljevutih i pjeskovitih morskih obala i pripadajućih im slanuša.

- siva štijoka (*Porzana parva*)

Kategorija ugroženosti: DD – nedovoljno poznata gnijezdeća populacija

Ekologija: Slatkovodna vlažna staništa: visoko produktivna poplavna područja, rubovi većih jezera ili rijeka, poplavne šume. Gnijezde se i na ribnjacima i rižinim poljima, ali izbjegavaju mjesta izložena uznemirivanju. Potrebno im je visoko, gusto raslinje (rogozici, trščaci, visoki šaševi i sl.) koje može rasti i iz prilično duboke vode - važno je da postoji obilje poleglim stabljika koje tvore mostove ili plutajuće nakupine po kojima mogu trčati. Stoga su posebno pogodni stariji rogozici i trščaci koji se više godina ne kose ili pale. Gnijezdo grade mužjaci u gustom raslinju uz vodu ili na samoj vodi u busenima ili na platformama od trulećeg bilja, uvijek na mjestima do kojih se može doprijeti samo plivanjem. Pretežito se hrane sitnim beskralješnjacima (kukcima i njihovim ličinkama, paucima, vodenim puževima, kolutićavcima i sl.) i sjemenkama vodenog bilja. Hranu skupljaju hodajući po poleglim stabljikama ili plutajućoj vegetaciji, plivajući, a ponekad i roneći.

Razlozi ugroženosti: Nestajanje močvarnih područja s obilnom obalnom vegetacijom (trska, rogoz, šaš itd.), propadanje šaranskih ribnjaka, paljenje trščaka.

Vodozemci

Prema *Crvenoj knjizi vodozemaca i gmazova Hrvatske*, područje Općine Bogdanovci je stanište slijedećih ugroženih vrsta vodozemaca:

Ugrožene vrste vodozemaca na području Općine Bogdanovci (SZ – strogo zaštićene, Z - zaštićene, CR – kritično ugrožene, EN – ugrožene, VU – osjetljive, NT – nisko rizične, LC – najmanje zabrinjavajuće, DD – nedovoljno poznate; ZZP – Zakon o zaštiti prirode N.N. 70/05, 139/08, 57/11)

Znanstveno ime vrste	Hrvatsko ime vrste	Kategorija ugroženosti	Zaštita po ZZP	Dodatak II Direktive o staništima
<i>Bombina bombina</i>	crveni mukač	NT	SZ	✓
<i>Hyla arborea</i>	gatalinka	NT	SZ	
<i>Triturus dobrogicus</i>	veliki panonski vodenjak	NT	SZ	✓

Gmazovi

Prema *Crvenoj knjizi vodozemaca i gmazova Hrvatske*, područje Općine Bogdanovci je stanište slijedećih ugroženih vrsta gmazova:

Ugrožene vrste gmazova na području Općine Bogdanovci (SZ – strogo zaštićene, Z - zaštićene, CR – kritično ugrožene, EN – ugrožene, VU – osjetljive, NT – nisko rizične, LC – najmanje zabrinjavajuće, DD – nedovoljno poznate; ZZP – Zakon o zaštiti prirode N.N. 70/05, 139/08, 57/11)

Znanstveno ime vrste	Hrvatsko ime vrste	Kategorija ugroženosti	Zaštita po ZZP	Dodatak II Direktive o staništima
<i>Emys orbicularis</i>	barska kornjača	NT	SZ	✓

Ribe

Prema *Crvenoj knjizi slatkovodnih riba Hrvatske* područje Općine Bogdanovci je područje rasprostranjenja većeg broja ugroženih vrsta riba.

Ugrožene vrste riba na širem području Općine Bogdanovci (SZ - strogo zaštićena svojta, Z - zaštićena svojta; CR – kritično ugrožena, EN - ugrožena, VU- rizična, NT – potencijalno ugrožena, LC – najmanje zabrinjavajuća, DD-vjerojatno ugrožena)

Znanstveno ime vrste	Hrvatsko ime vrste	Kategorija ugroženosti	Zaštita po ZZP	Dodatak II Direktive o staništima
<i>Abramis sapa</i> (<i>Ballerus sapa</i>)	crnooka deverika	NT	Z	
<i>Cyprinus carpio</i> *	šaran	EN	Z	
<i>Gobio gobio</i> (<i>Gobio obtusirostris</i>)	krkušica	LC	Z	
<i>Misgurnus fossilis</i>	piškur	VU	SZ	✓
<i>Rutilus pigus</i> (<i>Rutilus virgo</i>)	plotica	NT	Z	✓
<i>Vimba vimba</i>	nosara	VU	Z	

*zavičajne populacije

Od ugrožene i strogo zaštićene riblje faune koja potvrđeno ili moguće obitava na ovom području valja istaknuti sljedeće vrste:

- šaran (*Cyprinus carpio*)

Kategorija ugroženosti: EN – ugrožena populacija.

Ekologija: Divlja forma šarana jedna je od najugroženijih u Europi. Kod nas je autohtona vrsta.

Uzroci ugroženosti: Ugrožena je miješanjem s kultiviranim formama, regulacijom vodotoka i nestankom prirodnih mrijestilišta.

- piškur (*Misgurnus fossilis*)

Kategorija ugroženosti: VU – rizična populacija.

Ekologija: Čikov živi u stajaćim ili sporotekućim vodama u donjim dijelovima rijeka. Obično naseljava staništa prekrivena muljevitim dnom. Najčešći životni prostor su mu mrtvaje, ribnjaci, kanali za natapanje i preplavljeni močvarni tereni većih rijeka i njihovih pritoka.

Uzroci ugroženosti: nestanak sporotekućih i stajaćih voda i prikladnih staništa, organsko i anorgansko onečišćenje preostalih staništa tog tipa, regulacija i pregradnja vodotoka.

- nosara (*Vimba vimba*)

Kategorija ugroženosti: VU – rizična populacija.

Ekologija: Nosara obično naseljava srednje i donje tokove rijeka te jezera. Voli sporija tekuća i stajaća vodena staništa, a veoma često zalazi i u poplavnu zonu.

Uzroci ugroženosti: regulacije i pregradnje vodotoka koje sprječavaju uzvodne reproduktivne migracije, svako smanjenje poplavnih područja. Mjestimično je ugrožava i pretjerani izlov.

Leptiri

Prema *Crvenoj knjizi danjih leptira Hrvatske* (u pripremi), područje Općine Bogdanovci je stanište više ugroženih vrsta leptira.

Ugrožene vrste danjih leptira na području Općine Bogdanovci (SZ – strogo zaštićene, Z – zaštićene; CR – kritično ugrožene, EN – ugrožene, VU – osjetljive, NT – niskorizične, DD – nedovoljno poznate; ZKP – Zakon o zaštiti prirode N.N. 70/05, 139/08, 57/11)

Znanstveno ime vrste	Hrvatsko ime vrste	Kategorija ugroženosti	Zaštita po ZKP	Dodatak II Direktive o staništima
<i>Apatura ilia</i>	mala preljevalica	NT	Z	
<i>Euphydryas maturna</i>	mala svibanjska riđa	DD	SZ	
<i>Heteropterus morpheus</i>	sedefast debeloglavac	NT	Z	
<i>Lopinga achine</i>	šumski okaš	DD	SZ	
<i>Lycaena dispar</i>	kiseličin vatreni plavac	NT	SZ	√
<i>Lycaena hippothoe</i>	ljubičastorubi vatreni plavac	NT	Z	
<i>Mellicta aurelia</i>	Niklerova riđa	DD	Z	
<i>Nymphalis vaualbum</i>	šareni ve	VU	Z	√
<i>Zerynthia polyxena</i>	uskršnji leptir	NT	SZ	

- šareni ve (*Nymphalis vaualbum*)

Kategorija ugroženosti: VU – rizična populacija.

Ekologija: Tipična staništa su čistine unutar nizinskih, često poplavnih šuma, s biljkama hraniteljicama iz rodova vrba *Salix ssp.*, topola *Populus ssp.* i brijesta *Ulmus ssp.*

Razlozi ugroženosti: Ugrožena vrsta zbog devastacije šuma, nepravilnog gospodarenja šumom, djelatnostima koje utječu na razinu podzemnih voda, kao drenaža, povećane izgradnje.

Alohtone vrste

Alohtone vrste predstavljaju velik problem i drugi su razlog smanjenja biološke raznolikosti na globalnom nivou, odmah nakon direktnog uništavanja staništa. Prema Zakonu o zaštiti prirode (N.N. 70/05, 139/08, 57/11), zabranjeno je uvođenje stranih divljih svojti u ekološke sustave.

UGROŽENA I RIJETKA STANIŠTA

Od tipova staništa koji zahtijevaju provođenje mjera očuvanja sukladno Zakonu o zaštiti prirode i EU Direktivi o staništima, na području Općine Bogdanovci prisutni su stanišni tipovi koji su iskazani u narednom tabličnom prikazu. Ugrožena i rijetka staništa prema Pravilniku o vrstama stanišnih tipova, karti staništa, ugroženim i rijetkim stanišnim tipovima te o mjerama za očuvanje stanišnih tipova (N.N. 7/06, 119/09) i EU Direktivi o staništima istaknuta su debljim otiskom (Napomena: oznaka * znači da su ugroženi pojedini tipovi staništa, a ne cijela skupina određenog NKS koda).

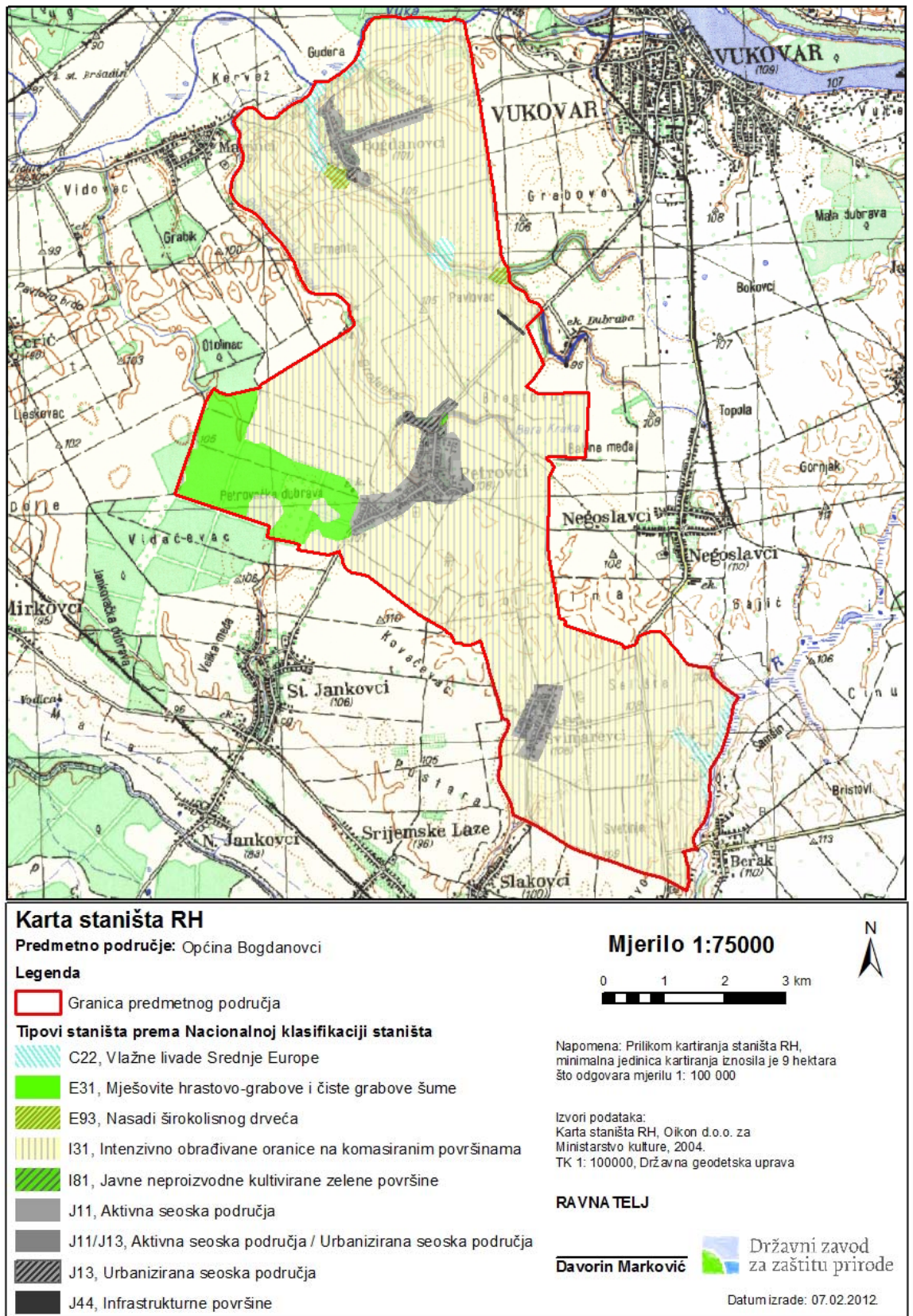
Zastupljenost stanišnih tipova na području Općine Bogdanovci

Tip staništa - NKS	NKS kod	(%)
Aktivna seoska područja	J11	4,01
Aktivna seoska područja / Urbanizirana seoska područja	J11/J13	1,42
Infrastrukturne površine	J44	0,07
Intenzivno obrađivane oranice na komasiranim površinama	I31	84,80
Javne neproizvodne kultivirane zelene površine	I81	0,05
Mješovite hrastovo-grabove i čiste grabove šume	E31	6,81
Nasadi širokolisnog drveća	E93	0,38
Urbanizirana seoska područja	J13	0,42
Vlažne livade Srednje Europe	C22	2,03
	Ukupno:	100,00

Prema Nacionalnoj klasifikaciji (Ministarstvo kulture RH, 2005.) ugrožena i rijetka staništa prisutna na ovom području opisana su na slijedeći način:

- C.2.2. Vlažne livade Srednje Europe (Red *MOLINIETALIA* W. Koch 1926) – Pripadaju razredu *MOLINIO-ARRHENATHERETEA* R. Tx. 1937. Navedeni skup predstavlja higrofilne livade Srednje Europe koje su rasprostranjene od nizinskog do brdskog vegetacijskog pojasa.

- E.3.1. Mješovite hrastovo-grabove i čiste grabove šume (Sveza Erythronio-Carpinion (Horvat 1958) Marinček in Mucina et al. 1993) – Pripadaju redu FAGETALIA SYLVATICAE Pawl. in Pawl. et al. 1928. Mezofilne i neutrofilne šume planarnog i bežuljkastog (kolinog) područja, redovno izvan dohvata poplavnih voda, u kojima u gornjoj šumskoj etaži dominiraju lužnjak ili kitnjak, a u podstojnoj etaži obični grab (koji u degradacijskim stadijima može biti i dominantna vrsta drveća). Ove šume čine visinski prijelaz između nizinskih poplavnih šuma i brdskih bukovih šuma.

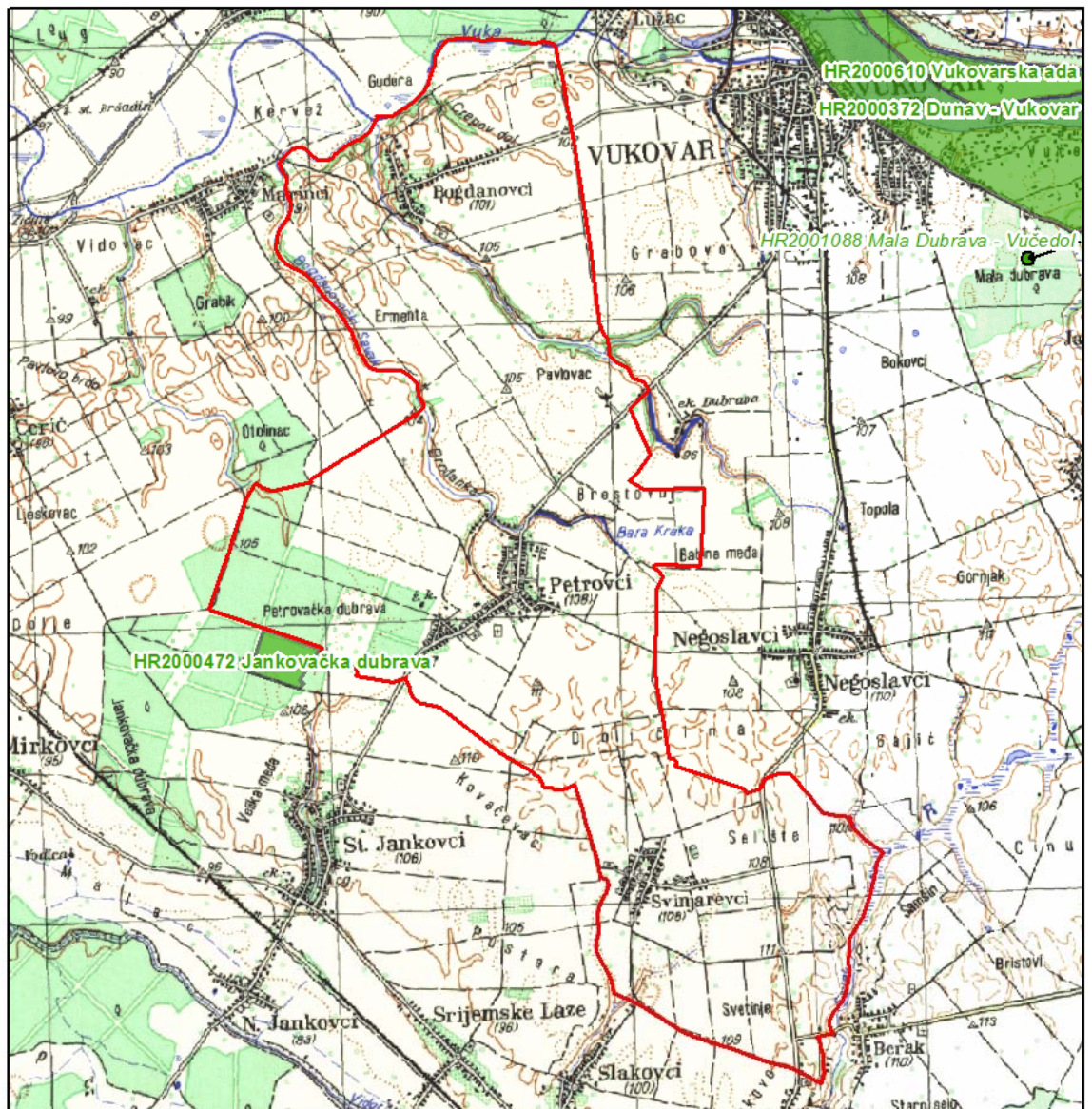


Karta staništa na području Općine Bogdanovci

Ekološka mreža na području Općine Bogdanovci obuhvaća slijedeće:

Područja važna za divlje svojte i stanišne tipove


- Jankovačka dubrava (granično) HR2000472-šuma hrasta lužnjaka i običnog graba





Karta ekološke mreže RH

Predmetno područje: Općina Bogdanovci

Legenda

 Granica predmetnog područja

Područja ekološke mreže

  Važna područja za divlje svojte i stanišne tipove

Izvori podataka:
Karta ekološke mreže RH, DZZP 2007.
TK 1: 100000, Državna geodetska uprava



Mjerilo 1:75000



RAVNA TELJ

Davorin Marković

 Državni zavod
za zaštitu prirode

Datum izrade: 07.02.2012

Karta ekološke mreže na području Općine Bogdanovci

- Na stranici 1-34, u podnaslovu "1.8.2. OCJENA STANJA KULTURNO-POVIJESNOG NASLJEDA" mijenja se tablica te glasi:

	OPĆINA Naselje	PROFANE GRAĐEVINE			SAKRALNE GRAĐEVINE			ETNOLOŠKE GRAĐEVINE			ARHEOLOŠKI LOKALITETI			MEMORIJALNI SPOMENICI		
		E	R	P	E	R	P	E	R	P	E	R	P	E	R	P
	E – evidentiran, P- preventivno zaštićen R – registriran															
	OPĆINA BOGDANOVCI ukupno						4	1			13	6	1	1		
1.	Bogdanovci										6	3	1	1		
2.	Petrovci						2				5					
3.	Svinjarevci						2	1			2	3				

- Na stranici 3-5, u naslovu "3.2.2. OSNOVNA NAMJENA I KORIŠTENJE PROSTORA", u pasusu 2. mijenja se prva rečenica te ona glasi:

"Građevinska područja namijenjena su za: građevinska područja naselja, izdvojena građevinska područja izvan naselja groblja i izdvojeno građevinsko područje gospodarske zone "Bogdanovci"."

Na kraju druge rečenice se dodaje:

", te zone za rekreaciju."

- Na stranici 3-5, u podnaslovu "3.2.2.1. Građevinska područja naselja", tekst se mijenja te on glasi:

"Za postojeća građevinska područja naselja izrađena je analiza izgrađenosti istih koja je poslužila kao podloga za formiranje novih granica građevinskih područja. Ukupna površina tako planiranih građevinskih područja naselja na području cijele Općine iznosi 305,12ha.

Bogdanovci

Građevinsko područja naselja Bogdanovci planirano je na površini 69,73ha, smanjenje za 9,37ha u odnosu na površinu građevinskog područja u PPUO Bogdanovci.

Petrovci

Građevinsko područja naselja Petrovci planirano je na površini 137,26ha, što je smanjenje za 2,38ha u odnosu na površinu građevinskog područja u PPUO Bogdanovci.

Svinjarevci

Građevinsko područja naselja Svinjarevci planirano je na površini 98,75ha, što je smanjenje za 0,20ha u odnosu na površinu građevinskog područja u PPUO Bogdanovci.

GRAĐEVINSKA PODRUČJA NASELJA

NASELJE	POVRŠINA GRAĐEVINSKOG PODRUČJA U PPUO BOGDANOVCI	POVRŠINA GRAĐEVINSKOG PODRUČJA PLANIRANA U IZMJENAMA I DOPUNAMA PPUO BOGDANOVCI		
		UKUPNO	IZGRAĐENO	NEIZGRAĐENO, ALI UREĐENO
BOGDANOVCI	79,07	69,70	63,86	5,84
PETROVCI	139,64	137,26	114,32	22,95
SVINJAREVCI	98,95	98,75	74,96	23,79
UKUPNO	317,66	305,71	253,17	52,58

"

- Na stranici 3-5, podnaslov "3.2.2.2. Građevinska područja za gospodarsku izgradnju", mijenja se kao i pripadajući tekst te on glasi:

"3.2.2.2. Izdvojena građevinska područja izvan naselja

Izdvojena građevinska područja izvan naselja planirana su za postojeća groblja naselja Bogdanovci i Svinjarevci koja se ne nalaze unutar građevinskih područja naselja i za gospodarsku zonu "Bogdanovci".

Izdvojeno građevinsko područje izvan naselja groblja Bogdanovci planirano je na kč.br. 896 k.o. Bogdanovci i ukupne je površine 1,61 ha.

Izdvojeno građevinsko područje izvan naselja groblja Petrovci planirano je na kč.br. 1491 k.o. Petrovci i ukupne je površine 0,88 ha.

Izdvojeno građevinsko područje izvan naselja groblja Svinjarevci planirano je na kč.br. 497 k.o. Svinjarevci i ukupne je površine 1, 25 ha.

Izdvojeno građevinsko područje izvan naselja gospodarske zone "Bogdanovci" planirano je na dijelu kč.br. 717 k. o. Bogdanovci koji je prije Izmjena i dopuna PPUO Bogdanovci bio sastavni dio građevinskog područja naselja Bogdanovci i to dio također planiran za gospodarsku namjenu. Površina ovog građevinskog područja je 9,37 ha."

- Na stranici 3-6, podnaslov "3.2.2.3. Građevinska područja za groblja s mrtvačnicom kao i pripadajući tekst, mijenja se i glasi:

"3.2.2.3. Zona za rekreaciju (izvan građevinskog područja)

Zona za rekreaciju planirana je neposredno uz građevinsko područje naselja Petrovci na dijelu kč.br. 935 k.o. Petrovci. Ukupna površina ove zone je 3,16ha."

- Na stranici 3-6, podnaslov "3.2.2.4. Građevinska područja za športsko-rekreacijsku namjenu" kao i pripadajući tekst brišu se.

- Na stranici 3-8 u naslovu "3.2.3. ISKAZ PROSTORNIH POKAZATELJA ZA NAMJENU POVRŠINA", mijenja se tablica te ona glasi:

Red. broj	NAMJENA POVRŠINA	OZNAKA na kartograf. prikazu	UKUPNO (ha)	stan/ha	ha/stan
1.	GRAĐEVINSKA PODRUČJA Ukupno Izgrađeni dio GP		318,82 256,03	10,66	
1.1.	Građevinska područja naselja Ukupno Izgrađeni dio GP	GP ₁	305,71 253,17		
1.2.	Izdvojeno građevinsko područje izvan naselja gospodarska zona Ukupno Izgrađeni dio GP	GP ₂	9,37 0		
1.3.	Izdvojena građevinska područja izvan naselja groblja Ukupno Izgrađeni dio GP	GP ₃	3,74 3,74		
2.	IZGRAĐENE STRUKTURE VAN GRAĐEVINSKOG PODRUČJA Ukupno		3,16	1069,9	
2.4.	Rekreacijsko područje	R	3,16		
3.	POLJOPRIVREDNO TLO ISKLJUČIVO OSNOVNE NAMJENE-OBRAĐIVO Ukupno		4431,83		1,31
3.1.	Osobito vrijedno obradivo tlo	P ₁	3676,74		
3.3.	Ostala obradiva tla	P ₃	754,25		
4.	ŠUME ISKLJUČIVO OSNOVNE NAMJENE Ukupno		397,60		0,12
4.1.	Gospodarske šume	Š ₁	397,60		
7.	VODNE POVRŠINE Ukupno	—	167,60		0,05
7.1.	Vodotoci		21,0		
7.4.	Retencije	R	146,60		
8.	OSTALE POVRŠINE Ukupno	—	57,40		0,02
8.2.	Površine infrastrukturnih sustava	—	57,40		
9.	OPĆINA UKUPNO		5173,10		1,53

IZVOR PODATAKA: PPUO Bogdanovci
ZPO Osijek

- Na stranici 3-9, briše se tablica.

- Na stranici 3-15, u naslovu: "3.4.1. Zaštita prirode" iza pasusa 6., dodaju se sljedeći podnaslovi i tekst koji glase:

"Mjere zaštite zaštićenih i ugroženih vrsta na području Općine Bogdanovci

Mjere zaštite sisavaca

U cilju zaštite šišmiša, potrebno je očuvati njihova prirodna staništa u špiljama, šumama te skloništima po tavanima, crkvenim tornjevima i drugim prostorima na zgradama. U slučaju obnova zgrada i crkava u kojima je nađena kolonija šišmiša, poželjno je postaviti nova pogodna mjesta za sklonište kolonije.

Za zaštitu šišmiša koji obitavaju u špiljama potrebno je špilje tretirati kao područja zatvorena za javnost, a u iznimnim slučajevima u špiljama koje su otvorene za posjetitelje šišmišima osigurati nesmetano kretanje prilikom postavljanja vrata na ulazu u špilju (za postavljanje takvih vrata obavezno je konzultirati stručnjake za šišmiše), ne uznemiravati prilikom posjeta te odrediti prihvatni kapacitet špilje.

U cilju zaštite šumskih vrsta šišmiša, detaljne mjere očuvanja šumskih staništa propisuju se uvjetima zaštite prirode koji se ugrađuju u odgovarajuće šumsko-gospodarske osnove na području Općine Bogdanovci.

U cilju zaštite vrsta vezanih za vlažna staništa (vidra, močvarna rovka) potrebno je u što većoj mjeri očuvati vodena i močvarna staništa i spriječiti melioraciju i isušivanje, odnosno ne planirati daljnje regulacije vodotoka te daljnje melioracije ovakvih površina bez Ocjene prihvatljivosti takvih zahvata na prirodu, sukladno Zakonu o zaštiti prirode (N.N. 70/05, 139/08, 57/11).

Mjere zaštite ptica

U cilju zaštite vrsta ptica vezanih za vodena i vlažna staništa, potrebno je o njima voditi brigu prilikom vodno-gospodarskih zahvata, koji se upravo radi zaštite ovih ptica ne preporučuju (npr. regulacije vodotoka), kao ni prenamjena ovakvih staništa u poljoprivredna zemljišta (melioracijski zahvati).

U slučaju izvođenja ovakvih zahvata na područjima Ekološke mreže RH potrebno je provoditi ocjenu prihvatljivosti zahvata za ekološku mrežu, sukladno članku 36. Zakona o zaštiti prirode (N.N. 70/05, 139/08, 57/11) i članku 3. Pravilnika o ocjeni prihvatljivosti plana, programa i zahvata za ekološku mrežu (N.N. 118/09).

U cilju zaštite vrsta ptica vezanih za šumska staništa, potrebno je o njima voditi brigu prilikom gospodarenja šumama, a naročito je potrebno ostavljati dostatan broj starih suhih stabala radi ptica dupljašica (kroz uvjete zaštite prirode odgovarajućih šumsko-gospodarskih osnova i/ili programa gospodarenja šumama).

Mjere zaštite vodozemaca i gmazova

Potrebno je očuvati staništa na kojima ove vrste obitavaju s naglaskom na vlažna i vodena staništa.

Mjere zaštite riba

U cilju zaštite riba potrebno je o njima voditi brigu prilikom regulacija vodotoka i vodno-gospodarskih radova uz obavezu provođenja postupka ocjene prihvatljivosti zahvata za ekološku mrežu obzirom da područje Općine Bogdanovci obuhvaća ekološki značajna područja uvrštena u Ekološku mrežu RH.

Nužno je onemogućiti i spriječiti onečišćenja vodotoka kako u nadzemnim tako i u podzemnim dijelovima. Sukladno Zakonu o zaštiti prirode i Zakonu o slatkovodnom ribarstvu, zabranjeno je vodotoke poribljavati stranim (alohtonim) vrstama.

Mjere zaštite leptira

Leptiri su općenito ugroženi uslijed regulacije voda što izaziva promjene staništa uz vodotoke i isušivanje vlažnih staništa; uništavanja šuma i promjena u gospodarenju šumama koje uključuju uništavanje starih hrastova i čišćenje rubova šuma; kemijskog onečišćenja; intenziviranja poljoprivredne proizvodnje; sukcesije livadnih staništa; te sakupljačke aktivnost kolekcionara.

U cilju zaštite leptira trebalo bi prvenstveno očuvati vodena i močvarna staništa te o njima voditi brigu prilikom gospodarenja šumama i travnjacima, melioraciji i vodno-gospodarskim zahvatima.

Mjere zaštite ugroženih i rijetkih staništa na području Općine Bogdanovci

Površinske kopnene vode i močvarna staništa

- očuvati vodena i močvarna staništa u što prirodnijem stanju a prema potrebi izvršiti revitalizaciju; na područjima isušenim zbog regulacije vodotoka odrediti mjesta za prokope kojima bi se osiguralo povremeno plavljenje okolnih područja;
- osigurati povoljnu, ekološki prihvatljivu, količinu vode u vodenim i močvarnim staništima koja je nužna za opstanak staništa i njihovih značajnih bioloških vrsta;
- očuvati povoljna fizikalno-kemijska svojstva vode ili ih poboljšati, ukoliko su nepovoljna za opstanak staništa i njihovih značajnih bioloških vrsta;
- održavati povoljni režim voda za očuvanje močvarnih staništa;
- očuvati povoljni sastav mineralnih i hranjivih tvari u vodi i tlu močvarnih staništa;
- očuvati povezanost vodnoga toka;
- očuvati biološke vrste značajne za stanišni tip; ne unositi strane (alohtone) vrste i genetski modificirane organizme;
- izbjegavati utvrđivanje obala, regulaciju vodotoka, kanaliziranje i promjene vodnog režima vodenih i močvarnih staništa ukoliko to nije neophodno za zaštitu života ljudi i naselja;
- u zaštiti od štetnog djelovanja voda dati prednost korištenju prirodnih retencija i vodotoka kao prostora za zadržavanje poplavnih voda odnosno njihovu odvodnju;
- prirodno neobrasle, šljunkovite, pjeskovite i muljevite, strme i položene, obale koje su gnijezdilišta i/ili hranilišta ptica održavati u povoljnom, ekološki prihvatljivom, stanju te spriječiti eksploataciju materijala i sukcesiju drvenastim vrstama;
- osigurati otvorene površine plitkih vodenih bazena, spriječiti sukcesiju, te osigurati trajnu povezanost sa matičnim vodotokom;
- sprječavati kaptiranje i zatrpavanje izvora;
- uklanjati strane invazivne vrste sa svih vodenih, obalnih i močvarnih površina;
- u gospodarenju vodama osigurati prikladnu brigu za očuvanje ugroženih i rijetkih divljih svojti te sustavno praćenje njihova stanja (monitoring);

Travnjaci, cretovi, visoke zeleni i šikare

- gospodariti travnjacima putem ispaše i režimom košnje, prilagođenim stanišnom tipu, uz prihvatljivo korištenje sredstava za zaštitu bilja i mineralnih gnojiva;
- očuvati biološke vrste značajne za stanišni tip; ne unositi strane (alohtone) vrste i genetski modificirane organizme;
- očuvati povoljni omjer između travnjaka i šikare, uključujući i sprječavanje procesa sukcesije (sprječavanje zaraštavanja travnjaka i cretova i dr.) te na taj način osigurati mozaičnost staništa;
- očuvati povoljnu nisku razinu vrijednosti mineralnih tvari u tlima suhих i vlažnih travnjaka;
- očuvati povoljni vodni režim, uključujući visoku razinu podzemne vode na područjima cretova, vlažnih travnjaka i zajednica visokih zeleni, osigurati njihovo stalno vlaženje i redovitu ispašu, odnosno košnju;
- očuvati biološke vrste značajne za stanišni tip; ne unositi strane (alohtone) vrste i genetski modificirane organizme;
- uklanjati strane invazivne vrste;
- očuvati muljevite, pjeskovite, šljunkovite i kamenite obale u njihovom prirodnom obliku s prirodnom vegetacijom te sanirati devastirana područja gdje god je moguće;

Šume

- gospodarenje šumama provoditi sukladno načelima certifikacije šuma;
- prilikom dovršnoga sijeka većih šumskih površina, gdje god je to moguće i prikladno, ostavljati manje neposječene površine;
- u gospodarenju šumama očuvati u najvećoj mjeri šumske čistine (livade, pašnjaci i dr.) i šumske rubove;
- u gospodarenju šumama osigurati produljenje sječive zrelosti zavičajnih vrsta drveća s obzirom na fiziološki vijek pojedine vrste i zdravstveno stanje šumske zajednice;
- u gospodarenju šumama izbjegavati uporabu kemijskih sredstava za zaštitu bilja i bioloških kontrolnih sredstava ('control agents'); ne koristiti genetski modifirane organizme;
- očuvati biološke vrste značajne za stanišni tip; ne unositi strane (alohtone) vrste i genetski modificirane organizme;
- u svim šumama osigurati stalan postotak zrelih, starih i suhих (stojećih i oborenih) stabala, osobito stabala s dupljama;
- u gospodarenju šumama osigurati prikladnu brigu za očuvanje ugroženih i rijetkih divljih svojti te sustavno praćenje njihova stanja (monitoring);
- pošumljavanje, gdje to dopuštaju uvjeti staništa, obavljati autohtonim vrstama drveća u sastavu koji odražava prirodni sastav, koristeći prirodni bliske metode; pošumljavanje nešumskih površina obavljati samo gdje je opravdano uz uvjet da se ne ugrožavaju ugroženi i rijetki nešumski stanišni tipovi;
- uklanjati strane invazivne vrste sa svih šumskih površina;
- osigurati povoljan vodni režim u poplavnim šumama;

Detaljne mjere za očuvanje šumskih staništa propisuju se uvjetima zaštite prirode za odgovarajuće šumsko-gospodarske osnove/programme na području Općine Bogdanovci.

Kultivirane nešumske površine i staništa s korovnom i ruderalnom vegetacijom

- očuvati vegetaciju pukotina starih zidova, spriječiti uklanjanje vegetacije i zapunjavanje pukotina građevinskim materijalom;
- uz vodotoke i vlažne šume očuvati otvorene površine s vlažnim tlom bogatim dušikom;
- uklanjati invazivne vrste;
- osigurati plavljenje staništa i povoljan vodni režim;

- očuvati korovne zajednice čije su karakteristične biljne vrste ugrožene na nacionalnoj razini;
- spriječiti vegetacijsku sukcesiju i uklanjati šumske vrste;

Izgrađena i industrijska staništa

- spriječiti vegetacijsku sukcesiju i očuvati endemične svojte;
- uklanjati invazivne vrste.
- očuvati povoljni vodni režim, uključujući visoku razinu podzemne vode na područjima termofilnih šikara, spriječiti sukcesiju i uklanjati vrste drveća koje zasjenjuju stanište;
- poticati oživljavanje ekstenzivnog stočarstva u nizinskim, brdskim, planinskim, otočnim i primorskim travnjačkim područjima;
- poticati održavanje travnjaka košnjom prilagođenom stanišnom tipu;
- provoditi revitalizaciju degradiranih travnjačkih površina, posebno cretova i vlažnih travnjaka, te travnjaka u visokom stupnju sukcesije;
- na jako degradiranim, napuštenim i zaraslim travnjačkim površinama za potrebe ispaše potrebno je provesti ograničeno paljenje te poticati stočarstvo;
- uklanjati strane invazivne vrste sa svih travnjačkih površina i šikara;
- očuvati bušike, te spriječavati sukcesiju povremenim uklanjanjem nekih drvenastih vrsta i kontroliranim paljenjem;
- očuvati vegetacije visokih zelenih u kontaktnim zonama šuma i otvorenih površina, te spriječiti njihovo uništavanje prilikom izgradnje i održavanja šumskih cesta i putova;

Ne planirati širenje građevinskog područja na račun ugroženih močvarnih i obalnih staništa. Zaustaviti daljnju degradaciju preostalih močvarnih i obalnih staništa, te prema mogućnostima izvesti njihovu revitalizaciju.

Prilikom planiranja prometnih koridora birati varijantu najmanje pogubnu za ugrožena staništa i područja važna za ugrožene vrste. Prilikom planiranja potencijalnih lokacija za vjetroelektrane uvažiti ograničenja nužna za zaštitu ugroženih vrsta ptica i šišmiša.

Elemente krajobraza u krajobrazno vrijednim područjima treba štiti u cijelosti, pri čemu posebno mjesto zauzimaju raznovrsni ekološki sustavi i stanišni tipovi, u kombinaciji s elementima ruralnog krajobraza, formiranim u uvjetima lokalnih tradicija korištenja prostora u različitim gospodarskim i povijesnim okolnostima (kao posljedica uravnoteženog korištenja poljoprivrednog zemljišta za biljnu proizvodnju i stočarstvo). U planiranju je potrebno provoditi interdisciplinarna istraživanja temeljena na vrednovanju svih krajobraznih sastavnica, naročito prirodnih i kulturno-povijesnih vrijednosti unutar granica obuhvata plana. Uređenje postojećih i širenje građevinskih područja planirati na način da se očuvaju postojeće krajobrazne vrijednosti. U planiranju vodnogospodarskih zahvata treba voditi računa o krajobrazu i vodama kao krajobraznom elementu.

U prostornom planiranju i uređenju na svim razinama voditi računa da se zadrži krajobrazna raznolikost i prirodna kvaliteta prostora uz uvažavanje i poticanje lokalnih metoda gradnje i graditeljske tradicije. Treba poticati uporabu autohtonih materijala (npr. drvo, kamen) i poštivanja tradicionalnih arhitektonskih smjernica prilikom gradnje objekata specifične namjene.

U krajobrazno vrijednim područjima potrebno je očuvati karakteristične prirodne značajke te je u tom cilju potrebno:

- sačuvati ih od prenamjene te unaprjeđivati njihove prirodne vrijednosti i posebnosti u skladu s okolnim prirodnim uvjetima i osobitostima da se ne bi narušila prirodna krajobrazna slika,
- uskladiti i prostorno organizirati različite interese,
- izbjegavati raspršenu izgradnju po istaknutim reljefnim uzvisinama, obrisima, i uzvišenjima te vrhovima,
- izgradnju izvan granica građevinskog područja kontrolirati u veličini gabarita i izbjegavati postavu takve izgradnje uz zaštićene ili vrijedne krajobrazne pojedinačne elemente,
- štiti značajnije vizure od zaklanjanja većom izgradnjom,
- planirane koridore infrastrukture (prometna, elektrovodovi i sl.) izvoditi duž prirodne reljefne morfologije.

Mjere zaštite na području ekološke mreže na području Općine Bogdanovci

- Jankovačka dubrava (granično) HR2000472-šuma hrasta lužnjaka i običnog graba-smjernice za mjere zaštite (121. i 128.)

Provoditi smjernice za mjere zaštite područja ekološke mreže propisane Uredbom o proglašenju ekološke mreže (N.N. 109/07), te donijeti i provoditi Plan upravljanja s ciljem očuvanja svakog područja ekološke mreže, te očuvanja biološke i krajobrazne raznolikosti i zaštite prirodnih vrijednosti.

Svi planovi, programi i/ili zahvati koji mogu imati značajan utjecaj na ciljeve očuvanja i cjelovitost područja ekološke mreže podliježu ocjeni prihvatljivosti zahvata za ekološku mrežu, sukladno članku 36. Zakona o zaštiti prirode (N.N. 70/05, 139/08, 57/11) i članku 3. Pravilnika o ocjeni prihvatljivosti plana, programa i zahvata za ekološku mrežu (N.N. 118/09). Od zahvata koji mogu imati negativan utjecaj na područja ekološke mreže posebice treba izdvojiti planirane radove regulacije vodotoka, hidroelektrane, vjetroelektrane, solarne elektrane, centre za gospodarenje otpadom, obuhvatne infrastrukturne projekte/koridore i razvoj turističkih zona.

Izvršiti inventarizaciju vrsta i staništa te provoditi praćenje stanja (monitoring) kvalifikacijskih vrsta i stanišnih tipova u pojedinim područjima ekološke mreže.

- Na stranici 3-17, u podnaslovu "3.4.2.1. Zaštita kulturno-povijesnih vrijednosti s popisom kulturnih dobara" mijenja se naziv podnaslova „OPĆINA BOGDANOVCI – POPIS EVIDENTIRANIH I REGISTRIRANIH KULTURNIH DOBARA“ kao i pripadajući tekst te oni glase:

"OPĆINA BOGDANOVCI – POPIS KULTURNIH DOBARA

Na prostoru obuhvata Izmjena i dopuna PPUO Bogdanovci nalazi se trasa izgradnje budućeg Višenamjenskog kanala Dunav-Sava te trasa brze ceste Osijek-Vukovar-Vinkovci-Županja, dionica: Nuštar-Vukovar. Za potrebe izgradnje navedenih građevina napravljene su Konzervatorske podloge i Studije utjecaja na okoliš. U istima je navedena kulturna baština, osobito u pogledu arheoloških nalazišta koja su najugroženija, te su donesene mjere zaštite. Budući da se dijelovi trase navedenih građevina nalaze na području Izmjena i dopuna PPUO Bogdanovci poznati su podaci o položaju novih arheoloških nalazišta koja nisu unesena u važeći PPUO Bogdanovci. Primjena mjera zaštite iz navedene studije

utjecaja na okoliš obvezujuća je za Konzervatorski odjel u Vukovaru i za zahvate koji nisu izravno vezani uz navedene projekte.

	OPĆINA NASELJE	PROFANE GRAĐEVINE			SAKRALNE GRAĐEVINE			ETNOLOŠKE GRAĐEVINE			ARHEOLOŠKI LOKALITETI			MEMORIJALNI SPOMENICI		
		E	R	P	E	R	P	E	R	P	E	R	P	E	R	P
	OPĆINA BOGDANOVCI UKUPNO						4	1			13	6	1	1		
1.	Bogdanovci										6	3	1	1		
2.	Petrovci						2				5					
3.	Svinjarevci						2	1			2	3				

Na području Općine Bogdanovci registrirana, preventivno zaštićena i evidentirana kulturna dobra su:

Registrirana arheološka nalazišta:

Bogdanovci - Gradina, prapovijesno arheološko nalazište
 - Dambovo, antičko i srednjovjekovno arheološko nalazište
 - Velika Zlatara, prapovijesno arheološko nalazište

Svinjarevci - Šarviz i Šarviz-Parloge, srednjovjekovno arheološko nalazište
 - Svetinje, prapovijesno i srednjovjekovno arheološko nalazište

Preventivno zaštićena arheološka nalazišta

Bogdanovci - voćnjak, prapovijesno i srednjovjekovno arheološko nalazište

Evidentirana arheološka nalazišta

Bogdanovci - Naratak, pretpovijesno arheološko nalazište
 - Orlinjak, pretpovijesno arheološko nalazište,
 - Tialjevci, pretpovijesno arheološko nalazište
 - Velika Lipica, pretpovijesno arheološko nalazište
 - Starica, pretpovijesno arheološko nalazište
 - Planta, pretpovijesno arheološko nalazište

Petrovci - Malo Polje, prapovijesno i antičko arheološko nalazište
 - Jabuča, antičko arheološko nalazište
 - Petrovačka Dubrava, prapovijesno arheološko nalazište
 - Rogozna-Milkovci, prapovijesno antičko srednjovjekovno nalazište
 - Rudina-pogona PIK-a Dubrava, prapovijesno arheološko nalazište

Svinjarevci - Rastova Međa, srednjovjekovno arheološko nalazište
 - Trinčil, prapovijesno i antičko arheološko nalazište

Spomenici graditeljske baštine

Sakralni

Petrovci - Grkokatolička crkva, preventivna zaštita
 - Pravoslavna crkva Vaznesenja Gospodnjeg, preventivna zaštita

- Svinjarevci - Crkva sv. Martina, preventivna zaštita
- Pravoslavna crkva, preventivna zaštita

Etnološki

- Svinjarevci - Prizemna kuća (Ulica bana J. Jelačića 2.), evidentiran

Memorijalni

- Bogdanovci - Masovna grobnica iz Domovinskog rata, preventivna zaštita

- Na stranici 3-20, podnaslov "3.4.2.5. Mjere zaštite arheoloških lokaliteta", mijenja se i glasi: "Mjere zaštite arheoloških nalazišta".

U pasusu 2. mijenja se prva rečenica te ona glasi:

"Arheološka nalazišta -na području Općine Bogdanovci nalazi se 15 evidentiranih, 6 registriranih i 1 preventivno zaštićeno arheološko nalazište iz prapovijesnog, antičkog i srednjovjekovnog razdoblja."

U pasusu 2., u točki 2. iza druge rečenice dodaje se sljedeći tekst:

"Na evidentiranim arheološkim nalazištima prije građevinskih zahvata bilo koje vrste moraju se ishoditi posebni uvjeti zaštite nepokretnih dobara i prethodno odobrenje Konzervatorskog odjela u Vukovaru."

- Na stranici 3-23, naslov "3.5.1.4. Sustav telekomunikacija" zamjenjuje novim koji glasi: "3.5.1.4. Elektroničke komunikacije", a podnaslov "3.5.1.4.1. Pošta i telekomunikacije" zamjenjuje se novim koji glasi: "3.5.1.4.1. Pošta i elektroničke komunikacije".

- U tekstu pod naslovom: "3.5.1.4.1. Pošta i elektroničke komunikacije" mijenja se:

U pasusu 1. pojam: "telekomunikacija" zamjenjuje se pojmom: "elektroničkih komunikacija"

U pasusu 2. pojam: "telekomunikacijska" na dva mjesta, zamjenjuje se pojmom: "elektronička komunikacijska"

U pasusu 3. pojam: "telekomunikacijske" i "telekomunikacijska" zamjenjuju se pojmom: "elektroničko komunikacije" i "elektroničko komunikacijska"

U pasusu 2. teksta ispod podnaslova "Nepokretna mreža" pojam: "telekomunikacijske" zamjenjuje se pojmom: "elektroničke komunikacijske"

Podnaslov "Telekomunikacijske usluge" mijenja se podnaslov u: "Elektroničke komunikacijske usluge"

U podnaslovu "Telekomunikacijske usluge" briše se prva rečenica koja glasi:

- "• Sve vrste osnovnih telefonskih usluga u unutarnjem i međunarodnom automatskom prometu na raspolaganju su svim pretplatnicima telefonske mreže HT-a."

Kao i kraj rečenice koji glasi: "u mreži HT-a."

- Tekst ispod podnaslova "Pokretne mreže" se u potpunosti briše i zamjenjuje novim koji glasi:

"Planom su definirane zone u okviru kojih je moguća izgradnja samostojećih antenskih stupova za izgradnju baznih postaja pokretne mreže, pod uvjetima definiranim prostorno-planskom dokumentacijom i posebnim propisima."

- Na stranici 3-33, tekst ispod podnaslova "3.6. POSTUPANJE S OTPADOM" mijenja se i glasi:

"Prostornim planom Vukovarsko-srijemske županije (Izmjene i dopune 2007.) definirana je lokacija Županijskog centra za gospodarenje otpadom koja se nalazi na području Općine Stari Jankovci.

Na općinskom nivou su planirani postupci u skladu s izrađenim planovima gospodarenja otpadom u Vukovarsko-srijemskoj županiji i Općini Bogdanovci.

Mini reciklažno dvorište je fiksno, povremeno nadzirano mjesto za izdvojeno odlaganje određenih vrsta otpadnih tvari, koje nastaju u domaćinstvima. Ovo tzv. mini reciklažno dvorište na površini od 200-250 m² opremljeno je s tri rolo-kontejnera srednjeg kapaciteta i opremom za odlaganje (kontejnerima/posudama) papira i kartona, ambalažnog stakla, plastične i metalne ambalaže te istrošenih baterija. Rolo-kontejneri služe za skupljanje glomaznog otpada pretežno metalnog sastava, glomaznog otpada pretežno nemetalnog sastava i građevinskog otpada od manjih zahvata u domaćinstvima. Ograđeni prostor je asfaltiran/betoniran, opskrbljen separatorom ulja i masti te stupom za rasvjetu reflektorskog tipa. Odvoz otpada u najbliže reciklažno dvorište, ili objekta za predobradu ili obradu skupljenog materijala, obavlja se odgovarajućim vozilima.

Posude/kontejneri za korisni otpad se postavljaju na određenim lokacijama. Tako postavljene posude/kontejneri za skupljanje otpadnog papira, ambalažnog stakla, PET i metalne ambalaže od pića i napitaka na jednoj lokaciji čine "reciklažni otok" često nazvan i "zeleni otok".

Detaljni razmještaj reciklažnih otoka nije potrebno definirati planerskom dokumentacijom nego zasebnim elaboratima.

Reciklažno dvorište za građevinski otpad je građevina namijenjena razvrstavanju, mehaničkoj obradi i privremenom skladištenju građevnog otpada.

Za područje Općine je službeno utvrđena lokacija reciklažnog dvorišta građevinskog i komunalnog otpada na dijelu k.č.br.717/1 k.o. Bogdanovci unutar granica postojeće gospodarske zone naselja Bogdanovci."

**B) STRUČNE PODLOGE NA KOJIMA SE TEMELJI PROSTORNO
PLANSKA RJEŠENJA**

- Zahtjevi zaštite i spašavanja u dokumentima prostornog uređenja za Općinu Bogdanovci

ZAHTJEVI

ZAŠTITE I SPAŠAVANJA

U DOKUMENTIMA PROSTORNOG UREĐENJA

OPĆINE BOGDANOVCI

Bogdanovci, lipanj 2009. godine

Temeljem Prijedloga Procjene ugroženosti stanovništva, materijalnih i kulturnih dobara i okoliša od opasnosti, nastanka i posljedica katastrofa i velikih nesreća te ratnih razaranja i terorizma, a sukladno članku 4. Pravilnika o metodologiji za izradu Procjene ugroženosti i Planova zaštite i spašavanja (NN br. 38/08), razrađene su ugroze prema mogućim opasnostima i prijetnjama čijom će se implementacijom u dokumenta prostornog uređenja umanjiti posljedice te učinci djelovanja prirodnih i antropogenih katastrofa, te velikih nesreća po kritičnu infrastrukturu, kao i povećati stupanj sigurnosti stanovništva, materijalnih dobara i okoliša na području općine Bogdanovci.

Potresi

Područje općine Bogdanovci, nalazi se **izvan područja RH koje karakterizira velika seizmička aktivnost**, što zorno pokazuju seizmološke mikro karte za povratne periode 100, 200 i 500 godina, ali su **mogući potresi do VI stupnja MCS**.

Požari otvorenog prostora

Mogućnost i opasnost izbijanja požara otvorenog prostora, na području općine Bogdanovci, s obzirom na šumske površine (429 ha što čini 8,28 % ukupne površine općine), te površine pod žitaricama, **je realna**. Međutim podaci od 0,2 požara na godinu, ili svega 2 požara u proteklom desetljeću na sreću demantiraju velike potencijalne mogućnosti i opasnosti izbijanja požara otvorenog prostora na šumskim i površinama pod žitaricama.

Strategija u zaštiti od požara u objektu ili više zgrada, te na otvorenom prostoru i okolišu, a u domenu je prostornog uređenja područja općine Bogdanovci, **temelji se**, između ostalog, **na sveobuhvatnom provođenju preventivnih i zaštitnih mjera** kako u urbanim sredinama, tako i na šumskim i poljoprivrednim površinama.

Tuče

Iako ova ugroza nije bitna za izradu prostornih planova, **treba se pridržavati Zakona o sustavu obrane od tuče** iz 2001. godine u dijelu koji se odnosi na poslove operativne obrane vezane uz zaštitu ljudi i imovine tim prije što je na području općine Bogdanovci zabilježeno padanje tuče (uz olujno nevrijeme) u tri navrata: 2000., 2002 i 2005. godine.

Tehničko-tehnološke nesreće u gospodarskim objektima

Na području općine postoje slijedeći cjevovodi:

- a) Naftovod-JANAF I
- b) Magistralni i lokalni plinovod

Mogući su požari i eksplozije na istima.

Na području općine Bogdanovci imamo manji broj **pravnih osoba** koje skladište, rukuju, prijevoze, skupljaju i vrše druge radnje s opasnim tvarima:

- a) područna škola u Svinjarevcima sa spremnikom ulja za loženje,
- b) PZ «Velika Zlatara» Bogdanovci – skladište mineralnog gnojiva i herbicida,
- c) VUPIK Petrovci - skladište mineralnog gnojiva i
- d) KISILJ d.o.o. - nadzemni spremnik dizel goriva).

Skloništa

Do donošenja Zakona o CZ, kojim će se detaljnije riješiti problematika zaštite i spašavanja ljudi i materijalnih dobara, u slučaju izgradnje skloništa, JLS dužne su, sukladno točki 24p Zakona o unutarnjim poslovima, na svom području osigurati uvjete za sklanjanje ljudi i materijalnih dobara.

Sukladno navedenom, općina Bogdanovci neće graditi javna skloništa za potrebe sklanjanja ljudi, već se sklanjanje vršiti u kućnim skloništima (podrumima) i prostorima javnih objekata.

C) POPIS SEKTORSKIH DOKUMENATA I PROPISA KOJE JE BILO POTREBNO POŠTIVATI U IZRADI PLANA

- Zakon o prostornom uređenju i gradnji (N.N., br. 76/07, 38/09, 55/11 i 90/11)
- Pravilnik o mjerama zaštite od elementarnih nepogoda i ratnih opasnosti u prostornom planiranju i uređenju prostora (N.N., br. 29/83, 36/85 i 42/86)
- Pravilnik o sadržaju, mjerilima kartografskih prikaza, obveznim prostornim pokazateljima i standardu elaborata prostornih planova (N.N., br. 106/98, 39/04, 45/04, 163/04)
- Pravilnik o osiguranju pristupačnosti građevina osobama s invaliditetom i smanjenom pokretljivosti (N.N., br. 151/05.)
- Zakon o zaštiti i očuvanju kulturnih dobara (N.N., br. 69/99, 151/03, 157/03 ispravak)
- Zakon o zaštiti prirode (N.N., br. 70/05, 139/08)
- Pravilnik o prostornim standardima, normativima te urbanističko-tehničkim uvjetima za planiranje mreže športskih objekata (N.N., br. 38/91)
- Zakon o javnim cestama (N.N., br. 180/04, 138/06)
- Zakon o sigurnosti prometa na javnim cestama (N.N., br. 105/04, 142/06)
- Pravilnik o uvjetima za projektiranje i izgradnju priključka i prilazu na javnu cestu (N.N., br. 119/07)
- Zakona o elektroničkim komunikacijama (N.N. br. 73/08 i 90/11)
- Pravilnik o tehničkim uvjetima gradnje i uporabe telekomunikacijske infrastrukture (N.N., br. 88/01)
- Pravilnik o načinu i uvjetima određivanja zone komunikacijske infrastrukture i povezane opreme, zaštitne zone i radijskog koridora, te obveze investitora radova ili građevine (N.N., br. 42/09)
- Zakon o energiji (N.N., br. 68/01, 177/04)
- Zakon o tržištu električne energije (N.N., br. 177/04)
- Podzakonski akt
Opći uvjeti isporuke električne energije (N.N., br. 8/91)
Opći uvjeti za opskrbu električnom energijom (N.N., br. 14/06)
- Pravilnik o tehničkim normativima za izgradnju nadzemnih elektroenergetskih vodova nazivnog napona od 1 kV do 400 kV ("Službeni list" 65/88; N.N., br. 55/96, 24/97)
- Zakon o zaštiti okoliša (N.N., br. 110/07)
- Pravilnik o procjeni utjecaja na okoliš (N.N., br. 59/00, 136/04 i 85/06)
- Zakon o zaštiti zraka (N.N., br. 178/04)
- Zakon o zaštiti od buke ("NN", br. 20/03)
- Pravilnik o najvišim dopuštenim razinama buke u sredini u kojoj ljudi rade i borave ("N.N", br. 145/04)
- Pravilnik o uvjetima za vatrogasne pristupe ("N.N.", br. 35/94 i 142/03)
- Pravilnik o hidrantskoj mreži za gašenje požara ("N.N.", br. 8/06)
- Zakon o zaštiti od požara (N.N., br. 92/10)
- Zakon o tržištu plina (N.N., br. 40/07)
- Pravilnik o tehničkim uvjetima i normativima za siguran transport tekućih i plinovitih ugljikovodika magistralnim naftovodima i plinovodima te naftovodima i plinovodima za međunarodni transport ("Službeni list" SFRJ, br. 26/85. i N.N., br. 53/91.)
- Zakon o vodama (N.N., br. 107/95, 150/05)
- Odluka o utvrđivanju slivnog područja (N.N., br. 20/96, 98/98, 5/99)
- Odluka o utvrđivanju granica vodnih područja (N.N., br. 20/96, 98/98, 5/99)
- Pravilnik o utvrđivanju zona sanitarne zaštite izvorišta (N.N., br. 55/02)
- Pravilnik o graničnim vrijednostima pokazatelja, opasnih i drugih tvari u otpadnim vodama (N.N., br. 40/99, 6/01, 14/01)
- Državni plan za zaštitu voda (N.N., br. 8/99)
- Zakon o komunalnom gospodarstvu (N.N., br. 36/95, 70/97, 128/99, 57/00, 129/00, 59/01, 26/03, 82/04, 110/04, 178/04)
- Zakon o otpadu (N.N., br. 178/04, 153/05, 111/06)
- Pravilnik o vrstama otpada (N.N., br. 27/96)
- Pravilnik o gospodarenju otpadom (N.N., br. 23/07, 111/07)
- Zakon o obrani (N.N., br. 33/02, 58/02 i 76/07)
- Pravilnik o zaštitnim i sigurnosnim zonama vojnih objekata (N.N., br. 175/03.)

- Zakon o eksplozivnim tvarima (N.N., br. 178/04, 109/07 i 67/08)
- Pravilnik o zapaljivim tekućinama (N.N., br. 54/99)
- Pravilnik o ukapljenom naftnom plinu (N.N., br. 11/09)
- Pravilnik o tehničkim normativima za zaštitu visokih objekata od požara (N.N., br. 53/91)
- Pravilnik o kriterijima za određivanje gradova i naseljenih mjesta u kojima se moraju graditi skloništa i drugi objekti za zaštitu (N.N., br. 2/91.)
- Pravilnik o prostornim standardima, normativima te urbanističko-tehničkim uvjetima za planiranje mreže športskih objekata (N.N., br. 38/91.)
- Osnovna mreža zdravstvene djelatnosti (N.N., br. 188/04 i 115/07)
- Zakon o zaštiti od elementarnih nepogoda (N.N., br. 73/97)
- Pravilnik o tehničkim, gospodarskim i drugim uvjetima za uređenje sredstava melioracijske odvodnje, te osnovama za tehničko i gospodarsko održavanje sustava (N.N., br. 4/98)
- Uredba o klasifikaciji voda (N.N., br. 77/98)
- Uredba o opasnim tvarima u vodama (N.N., br. 78/98)
- Pravilnik o graničnim vrijednostima pokazatelja, opasnih i drugih tvari u otpadnim vodama (N.N., br. 40/99, 6/01 i 14/01)
- Pravilnik o zaštitnim mjerama i uvjetima za određivanje zona sanitarne zaštite izvorišta vode za piće (N.N., br. 22/86)-članak 43. i 214. ZV,
- Pravilnik o utvrđivanju zona sanitarne zaštite izvorišta (N.N., br. 55/02)
- Pravilnik o izradi Vodnogospodarske osnove Hrvatske (N.N., br. 120/03)
- Zakon o pošti (N.N., br. 172/03, 15/04, 92/05)
- Pravilnik o općim uvjetima za obavljanje poštanskih usluga (N.N., br.151/04, 122/05)
- HP-službeno glasilo HP-Hrvatska pošta d.d., br. 2., 15.02.2005.
- Zakon o željeznici (N.N., br. 123/03, 30/04, 153/05, 79/07)
- Zakon o sigurnosti u željezničkom prometu (N.N., br. 40/07)
- Pravilnik o posebnim uvjetima za izgradnju objekata i uređaja u zaštitnom pojasu željezničke pruge (N.N., br. 19/76, 2/77, 49/80, 53/83, 42/90)
- Pravilnik o tehničkim uvjetima za sigurnost željezničkog prometa kojima moraju udovoljavati željezničke pruge (N.N., br. 84/94, 32/96 i 21/04)
- Pravilnik o željezničkoj infrastrukturi (N.N., br. 127/05, 16/08)
- Zakon o zaštiti i spašavanju (N.N., br. 174/04, 79/07, 38/09 i 127/10)
- Pravilnik o mjerama zaštite od elementarnih nepogoda i ratnih opasnosti u prostornom planiranju i uređivanju prostora (N.N., br. 29/83, 36/85, 42/86)
- Zakon o unutarnjim poslovima, čl. 24.p do 24.ž (N.N., br. 29/91, 73/91, 19/92, 33/92, 76/94, 161/98, 128/99, 29/00, 53/00, 129/00 i 32/02),
- Pravilnik o tehničkim normativima za skloništa (N.N., br. 53/91)
- Pravilnik o postupku uzbunjivanja stanovništva (N.N., br. 47/06 i 110/11)
- Zakon o šumama (N.N., br. 140/05, 82/06, 129/08 i 80/10)
- Zakon o lovstvu (N.N., br. 140/05 i 75/09)
- Zakon o šumskom reprodukcijskom materijalu (N.N., br. 75/09)
- Uredba o načinu i kriterijima za davanje u zakup šumskog zemljišta u vlasništvu Republike Hrvatske (N.N., br. 108/06 i 73/09)
- Uredba o postupku i mjerilima za osnivanje služnosti u šumi ili na šumskom zemljištu u vlasništvu Republike Hrvatske u svrhu izgradnje vodovoda, kanalizacije, plinovoda, električnih vodova (N.N., br. 108/06)
- Uredba o postupku i mjerilima za osnivanje služnosti u šumi ili na šumskom zemljištu u vlasništvu Republike Hrvatske radi podizanja višegodišnjih nasada (N.N., br. 121/08)
- Uredba o postupku i mjerilima za osnivanje prava služnosti u šumi ili na šumskom zemljištu u vlasništvu Republike Hrvatske, u svrhu obavljanja turističke djelatnosti (N.N., br. 69/07)
- Uredba o postupku i mjerilima za osnivanje prava služnosti na šumi i/ili šumskom zemljištu u vlasništvu Republike Hrvatske u svrhu eksploatacije mineralnih sirovina (N.N., br. 133/07)
- Pravilnik o uređivanju šuma (N.N., br. 111/06 141/08)
- Pravilnik o zaštiti šuma od požara (N.N., br. 26/03)
- Zakon o poljoprivrednom zemljištu (N.N., br. 152/08, 153/09, 21/2010 i 63/11)

D) ZAHTJEVI I MIŠLJENJA IZ ČLANKA 79. I ČLANKA 94. ZAKONA O PROSTORNOM UREĐENJU I GRADNJI

1. ZAHTJEVI IZ ČLANKA 79. ZAKONA O PROSTORNOM UREĐENJU I GRADNJI

Nositelj izrade je prema članku 79. Zakona o prostornom uređenju i gradnji zatražio zahtjeve od trideset i dva nadležno tijelo i osobe za izradu Izmjena i dopuna PPUO Bogdanovci. Sedamnaest tijela i osoba dale su zahtjeve, a to su:

1. Ministarstvo kulture, Uprava za zaštitu kulturne baštine, Konzervatorski odjel u Vukovaru
2. Ministarstvo kulture, Uprava za zaštitu prirode, Zagreb
3. Ministarstvo obrane, Služba za nekretnine, graditeljstvo i zaštitu okoliša, Zagreb
4. Ministarstvo poljoprivrede, Zagreb
5. Ured državne uprave u Vukovarsko-srijemskoj županiji, Služba za gospodarstvo i imovinsko-pravne poslove, Vukovar
6. Hrvatska agencija za poštu i elektroničke komunikacije, Zagreb
7. HT-Hrvatske telekomunikacije d.d., Zagreb
8. VIPnet d.o.o., Zagreb
9. Hrvatske ceste d.o.o., za upravljanje, građenje i održavanje državnih cesta, Zagreb
10. Uprava za ceste Vukovarsko-srijemske županije, Vinkovci
11. HEP-Operator distribucijskog sustava d.o.o., Elektra Vinkovci, Vinkovci
12. INA-Industrija nafte d.d., SD Istraživanje i proizvodnja nafte i plina, Sektor istraživanja i proizvodnje nafte i plina za JIE, Služba za odnose s državnom i lokalnom upravom za IPNP, Zagreb
13. Prvo plinarsko društvo d.o.o., Vukovar
14. Plinacro d.o.o., Zagreb
15. Janaf d.d., Zagreb
16. Vodovod grada Vukovara d.o.o., Vukovar
17. Hrvatske vode, VGO za Dunav i donju Dravu, Osijek

Preslici zahtjeva priloženi su u nastavku:



REPUBLIKA HRVATSKA
MINISTARSTVO KULTURE

Uprava za zaštitu kulturne baštine
Konzervatorski odjel u Vukovaru
32000 Vukovar, Olajnica 19, p.p.4
Tel: 032/443-203 Fax: 032/443-199

REPUBLIKA HRVATSKA
VUKOVARSKO-SRIJEMSKA ŽUPANIJA
OPĆINA BOGDANOVCI

Priloga:	20.01.12.
Uredb. br.	Klasa:
2196/03	

OPĆINA BOGDANOVCI
OPĆINSKI NAČELNIK
Bana J. Jelačića 1
32000 Bogdanovci

Klasa: 612-08/11-10/0518
Urbroj: 532-04-22/2-12-2
Vukovar, 18.01.2012.

Predmet: Bogdanovci, Izmjene i dopune Prostornog plana uređenja Općine (PPUO) Bogdanovci – zahtjevi, dostavlja se

Za sva nepokretna kulturna dobra potrebno je primijeniti mjere zaštite kulturne baštine iz važećeg prostornog plana, a podatke o arheološkim nalazištima potrebno je dopuniti.

Na prostoru obuhvata Izmjena i dopuna PPUO Bogdanovci nalazi se trasa izgradnje budućeg Višenamjenskog kanala Dunav – Sava te trasa brze ceste Osijek – Vukovar – Vinkovci – Županja, dionica: Nuštar – Vukovar. Za potrebe izgradnje navedenih građevina napravljene su Konzervatorske podloge i Studije utjecaja na okoliš. U istima je navedena kulturna baština, osobito u pogledu arheoloških nalazišta koja su najugroženija, te su donesene mjere zaštite. Budući da se dijelovi trase navedenih građevina nalaze na području Izmjena i dopuna PPUO Bogdanovci poznati su podaci o položaju novih arheoloških nalazišta koja nisu unesena u važeći PPUO Bogdanovaca. Primjena mjera zaštite iz navedene studije utjecaja na okoliš obvezujuća je za Konzervatorski odjel u Vukovaru i za zahvate koji nisu izravno vezani uz navedene projekte. Prema čl. 3. Zakona o zaštiti i očuvanju kulturnih dobara ("NN" 69/99, 151/03, 157/03, 87/09, 88/10, 61/11) kulturna dobra bez obzira na vlasništvo, preventivnu zaštitu ili registraciju uživaju zaštitu prema odredbama cit. Zakona. Zahtjevima koje prilažemo u prilogu Konzervatorski odjel u Vukovaru želi postići sustav mjera zaštite arheoloških nalazišta koji je optimalan za zaštitu kulturne baštine, a najpovoljnije rješenje za investitore i lokalnu zajednicu.

Stručni suradnik
Marko Mikolašević, dipl. arheol.

M. Mikolašević

Pročelnica
Zdenka Predrijevac, dipl. inž. grad



Z. Predrijevac

U prilogu.
- Sustav mjera zaštite kulturnih dobara
- Karta s položajima arheoloških nalazišta

Dostaviti:
1. Naslovu
2. Zavod za prostorno planiranje d.d.
31000 Osijek, Vij. P. Kolarića 5a
3. Dokumentacija, ovdje
4. Pismohrana, ovdje

KULTURNA DOBRA NA PODRUČJU OBUHVATA IZMJENA I DOPUNA PROSTORNOG PLANA UREĐENJA OPĆINE BOGDANOVCI

Neotkrivena arheološka nalazišta zaštićena su prema čl. 3. Zakona o zaštiti i očuvanju kulturnih dobara ("NN" 69/99, 151/03, 157/03, 87/09, 88/10, 61/11) te prema čl. 45. cit. Zakona. Odredbe usklađene s tim zakonskim člancima ugrađene su u važeći PPUO Bogdanovci iz 2004. (Odredbe za provođenje, str. 35. čl.90. t.2.). Međutim, takva primjena Zakona nepovoljno je rješenje jer u praksi podrazumijeva obustavu svih radova do okončanja arheoloških istraživanja što u pravilu izaziva dodatne nepredviđene troškove i remećenje dinamike radova. Zbog toga je kao mjeru zaštite evidentiranih arheoloških nalazišta kojima je poznat položaj i opseg, a nalaze se ne niže navedenom popisu, potrebno odrediti ishodenje posebnih uvjeta zaštite nepokretnog kulturnog dobra. U daljnjem postupku, nadležno tijelo Ministarstva kulture odrediti će mjere zaštite arheoloških nalazišta koje su optimalne za zaštitu kulturne baštine, a najpovoljnije rješenje za investitore.

U sve tekstualne dijelove PPUO Bogdanovci koji se odnose na točku evidentiranih arheoloških nalazišta potrebno je navesti sljedeća nalazišta:

"Bogdanovci - Naratak

Mala lesna zaravan (zapadno od Orlinjaka) koja se blago spušta na svome jugozapadnom kraju. Nalazi se ne razlikuju od onih na Orlinjaku. Riječ je o brončanodobnoj keramici, te nešto recentnih ulomaka i cigli. Na tom su prostoru oranice i neobrađena zemlja. Nalazi: ulomci keramike.

Datacija: brončano doba

Rasprostiranje: k.č. 137, 138, 139, 140, 141, 142, 168, 169, 170, 171, 172, 173 i 174, sve k.o. Bogdanovci.

Bogdanovci - Orlinjak

Blago valovita lesna zaravan južno od Tialjevaca s nalazima pretpovijesne, prvenstveno brončanodobne keramike. Na tom su prostoru oranice i neobrađena zemlja. Nalazi: ulomci keramike.

Datacija: brončano doba.

Rasprostiranje: k.č. 131/1, 131/2, 132, 133/1 i 133/2, sve k.o. Bogdanovci.

Bogdanovci - Tialjevci

Širok prostor sjeveroistočno od sela Bogdanovci. To je blaga padina koja se s lesne terase spušta na sjever ka desnoj obali Vuke. Obuhvaća širi prostor na visokoj lesnoj uzvisini koja prati desnu obalu rijeke, a dijeli se na još tri mikrolokacije koje su ovdje navedene kao zasebni položaji (Planta, Orlinjak i Naratak). Slučajni nalazi iz sredine 20. stoljeća (šuplje brončane sjekire, keltovi i masivne igle narebrenog vrata s makovom glavicom), a i potvrde pregleda terena, govore da je riječ o značajnom lokalitetu kasnog brončanog doba i kulture polja sa žarama. Nalazi se u na području k.o. Bogdanovci, a na svom krajnjem sjeveroistoku spušta se preko lokacije Planta prema k.o. Vukovar i vukovarskom prigradskom naselju Lužac koje je jedan od značajnijih lokaliteta. Na jugu graniči s manjim prostorima Naratak i Orlinjak. Na tom su prostoru oranice i neobrađena zemlja. Nalazi: ulomci keramike.

Datacija: kasno brončano doba, kultura polja sa žarama.

Rasprostiranje: k.č. 6/1, 6/2, 7, 8, 9, 10, 11, 12, 13/1, 13/2, 13/3, 14/1, 14/2, 15, 17/1, 17/2, 18, 19/1, 19/2, 19/3, 20/1, 20/2, 20/3, 21, 22, 23/1, 23/2, 23/3, 24, 25, 26, 35/1, 35/2, 35/3, 35/4, 35/5, 36/1, 36/2, 37, 38, 39, 40, 41, 42, 43, 45, 46, 47, 48/1, 48/2, 49, 50, 51, 52, 53, 54, 55, 56, 57, 58, 59, 60/1, 60/2, 61, 62, 63, 64, 65, 66, 67/1, 67/2 i 68, sve k.o. Bogdanovci.

Bogdanovci - Velika Lipica

Lokalitet se nastavlja na položaj Starica. Na tom su prostoru oranice, a dio je minski sumnjivo područje. Nalazi: ulomci keramike.

Datacija: od neolitika do starijeg željeznog doba.

Rasprostiranje: k.č. 1274, sve k.o. Bogdanovci (okolne k.č. 1275, 1276, 1277, 1278, 1280 i 1281 također se mogu smatrati lokalitetom, ali to zbog miniranog terena nije bilo moguće sa sigurnošću utvrditi).

Bogdanovci - Starica

Položaj se nalazi zapadno od sela Bogdanovci, a kojega dijeli široki surduk, još uvijek neočišćen od mina. Desno je od ceste što vodi od Bogdanovaca prema Marincima. Radi se o povišenom položaju koji se

blago naginje ka zapadu i graniči sa spomenutom cestom. Obuhvaća kompaktan prostor. Na sjeveru graniči s položajem Velika Lipica, a na sjeveroistoku mu je položaj Gradina (Staro Groblje). Lokalitet je iznimno bogat keramičkim materijalom. Na tom su prostoru oranice i neobrađeno zemljište. Nalazi: ulomci keramike.

Datacija: od neolitika do starijeg željeznog doba.

Rasprostiranje: k.č. 1259, 1260/1, 1260/2, 1261, 1262, 1263, 1265/1, 1265/2, 1266, i 1267, sve k.o. Bogdanovci.

Bogdanovci - Planta – dio nalazišta ulazi u općinu Bogdanovci

Spaja se s prostorom Lušca, a na istočnoj strani spaja se s Tialjevcom. Na ovom je položaju uočena veća količina pretpovijesne, prvenstveno brončanodobne, ali i nešto antičke keramike. Na tom su prostoru oranice i neobrađena zemlja. Nalazi: ulomci keramike.

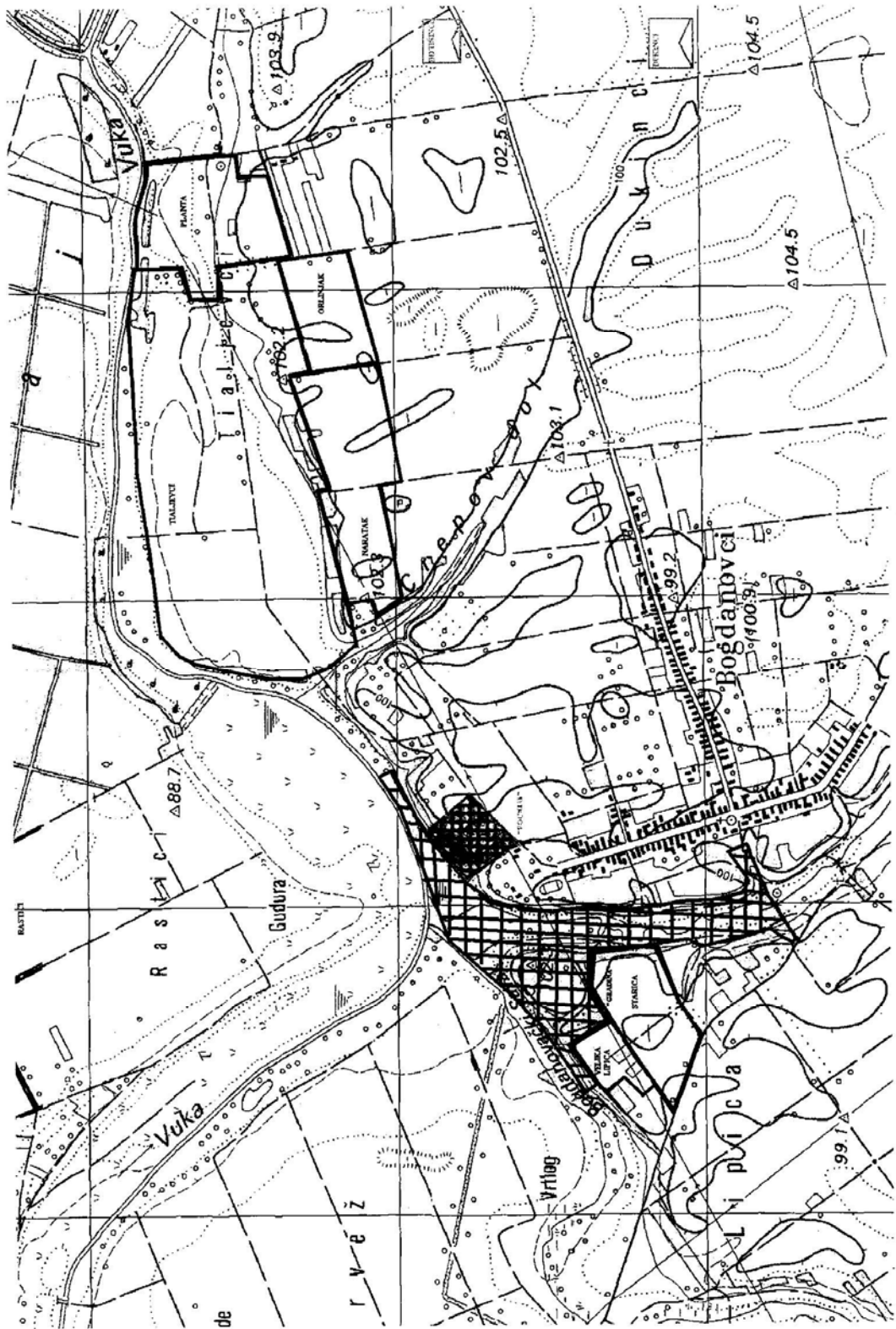
Datacija: brončano doba, antika.

Rasprostiranje: k.č. 29, 30, 31/1, 31/2, 31/3, 32/1, 32/2, 33/1, 33/2, 33/3, 70, 71, 72, 73, 74, 75, 76/1, 76/2, 77, 78 i 79/1, sve k.o. Bogdanovci“

MJERE ZAŠTITE EVIDENTIRANIH NALAZIŠTAS POZNATIM POLOŽAJEM I OPSEGOM

“Na evidentiranim arheološkim nalazištima prije građevinskih zahvata bilo koje vrste moraju se ishoditi posebni uvjeti zaštite nepokretnog kulturnog dobra i prethodno odobrenje Konzervatorskog odjela u Vukovaru. Na ista se primjenjuju mjere zaštite iz čl. 87 i 90. odredbi za provođenje PPUO Bogdanovci.“

Navedena arheološka nalazišta potrebno je unijeti u kartografski prikaz prema karti koju Vam dostavljamo o privitku – označena su crvenom linijom.





REPUBLIKA HRVATSKA
 MINISTARSTVO ZAŠTITE OKOLIŠA
 I PRIRODE

10000 Zagreb, Ulica Republike Austrije 14
 Tel: 01/ 3782 111 Fax: 01/ 4866 100

KLASA: 612-07/11-49/0954
 URBROJ: 517-12-03
 Zagreb, 28. veljače 2012.

REPUBLIKA HRVATSKA
 VUKOVARSKO-SRIJEMSKA ŽUPANIJA
 OPĆINA BOGDANOVCI

Primijeno:	06.03.12
Ured. br.	Klasa:
2196/03	

14. 03. 2012	
LB	VUKOVARSKO-SRIJEMSKA ŽUPANIJA OPĆINA BOGDANOVCI

Bana J. Jelačića 1
 32 000 Bogdanovci

PREDMET: Izmjene i dopune PPUO-a Bogdanovci
 - stručna podloga, dostavlja se

veza vaša klasa: 363-01/11-03/37
 urbroj: 2196/03-11-03, od 22. 12. 2011. godine

Nastavno na ranije dostavljene planske smjernice iz područja zaštite prirode za potrebe Izmjena i dopuna PPUO-a Bogdanovci (dopis KLASA:612-07/11-49/0954, URBROJ:517-12-03 od 09. 02. 2012. godine) dostavljamo vam elaborat Državnog zavoda za zaštitu prirode: „Podaci o vrstama, staništima, zaštićenim i evidentiranim područjima i područjima Ekološke mreže RH s prijedlogom mjera zaštite za potrebe izmjena i dopuna Prostornog plana uređenja Općine Bogdanovci“.

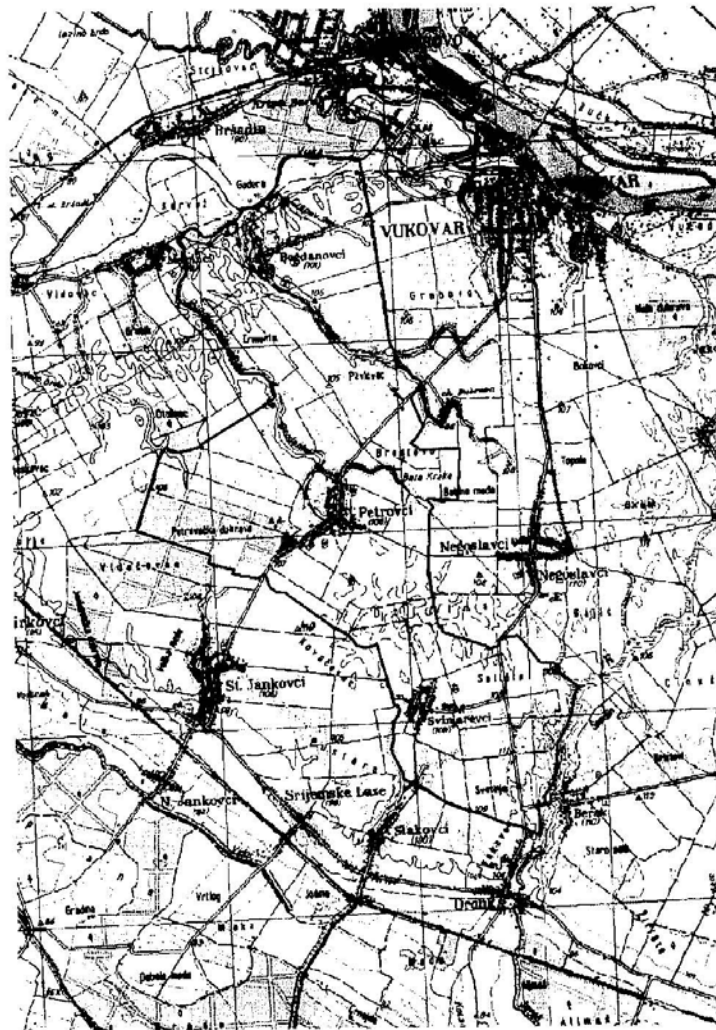


Dostavlja se:
 1. Naslovu
 2. Evidencija - ovdje
 3. U spis predmeta - ovdje

1/1



Podaci o vrstama, staništima, zaštićenim i evidentiranim područjima i područjima Ekološke mreže RH mreže s prijedlogom mjera zaštite za potrebe izmjena i dopuna Prostornog plana uređenja Općine Bogdanovci





Podaci o vrstama, staništima, zaštićenim i evidentiranim područjima i područjima Ekološke mreže RH mreže s prijedlogom mjera zaštite za potrebe izmjena i dopuna Prostornog plana uređenja Općine Bogdanovci



Davorin Marković, ravnatelj

Klasa: 612-07/12-23/12
Ur. broj: 366-07-4-12-2

Zagreb, veljača 2012.

2

SADRŽAJ

1. UVOD.....	4
2. OBILJEŽJA PODRUČJA SA STANOVIŠTA ZAŠTITE PRIRODE.....	5
2.1. ZAŠTIĆENE I UGROŽENE VRSTE	5
2.2. UGROŽENA I RIJETKA STANIŠTA	16
2.3. ZAŠTIĆENA I EVIDENTIRANA PODRUČJA.....	20
2.4. PODRUČJA EKOLOŠKE MREŽE RH	21
3. IZVORI PODATAKA	23
4. PRILOZI.....	24

1. UVOD

Ministarstvo zaštite okoliša i prirode, Uprava za zaštitu prirode, zatražila je od Državnog zavoda za zaštitu prirode podatke o vrstama, staništima, zaštićenim i evidentiranim područjima i područjima ekološke mreže RH za potrebe Izmjena i dopuna Prostornog plana uređenja Općine Bogdanovci (Klasa: 612-07/11-49/0954, Ur. broj: 517-12-02).

Podaci se dostavljaju Ministarstvu zaštite okoliša i prirode, Upravi za zaštitu prirode, u cilju utvrđivanja uvjeta zaštite prirode koje je potrebno ugraditi u Izmjene i dopune Prostornog plana uređenja Općine Bogdanovci.

2. OBILJEŽJA PODRUČJA SA STANOVIŠTA ZAŠTITE PRIRODE

2.1. ZAŠTIĆENE I UGROŽENE VRSTE

Nacionalni i međunarodni propisi

Zaštita prirode u Hrvatskoj regulirana je Zakonom o zaštiti prirode (N.N. 70/05, 139/08, 57/11). Prema Zakonu o zaštiti prirode, ugrožene divlje svojte (vrste i podvrste) proglašavaju se **strogo zaštićenima** ili **zaštićenima**. Popis navedenih divljih svojti utvrđen je *Pravilnikom o proglašavanju divljih svojti zaštićenim i strogo zaštićenim (NN 99/09)*.

Prema članku 97. Zakona o zaštiti prirode (N.N. 70/05, 139/08, 57/11) zabranjeno je branje, skupljanje, uništavanje, sječa ili iskopavanje samoniklih **strogo zaštićenih biljaka i gljiva**, te držanje i trgovina samoniklim strogo zaštićenim biljkama i gljivama. **Strogo zaštićene životinje** zabranjeno je namjerno hvatati, držati i/ili ubijati, namjerno oštećivati ili uništavati njihove razvojne oblike, gnijezda ili legla, te područja njihova razmnožavanja ili odmaranja, namjerno uznemiravati, naročito u vrijeme razmnožavanja, podizanja mladih, migracije i hibernacije, ako bi uznemiravanje bilo značajno u odnosu na ciljeve zaštite, namjerno uništavati ili uzimati jaja iz prirode ili držati prazna jaja, prikrivati, držati, uzgajati, trgovati, uvoziti, izvoziti, prevoziti i otuđivati ili na bilo koji način pribavljati i preparirati. Zaštitu uživaju i samonikle biljke i gljive, te divlje životinje koje se nalaze u nacionalnom parku, strogom rezervatu, te u posebnom rezervatu ako se radi o samoniklim biljkama, gljivama, te divljim životinjama radi kojih je područje primarno zaštićeno, kao i sve podzemne životinje, i kad nisu zaštićene kao pojedine svojte, ako aktom o zaštiti toga područja za pojedinu vrstu nije drugačije određeno. Nenamjerno hvatanje i/ili ubijanje strogo zaštićenih životinja prijavljuje se ministarstvu nadležnom za poslove zaštite prirode. Navedeno ministarstvo vodi evidenciju o nenamjerno uhvaćenim i/ili ubijenim strogo zaštićenim životinjama, te odlučuje o zaštitnim mjerama u cilju sprječavanja negativnog utjecaja na pojedine vrste.

Korištenje **zaštićenih divljih svojti** dopušteno je na način i u količini da se njihove populacije na državnoj ili na lokalnoj razini ne dovedu u opasnost, sukladno članku 94. Zakona o zaštiti prirode (N.N. 70/05, 139/08, 57/11). Ministar nadležan za zaštitu prirode i ministar nadležan za poljoprivredu, šumarstvo, lovstvo, morsko i slatkovodno ribarstvo te vodno gospodarstvo, svaki u svom djelokrugu, propisuju mjere zaštite zaštićenih divljih svojti koje obuhvaćaju: sezonsku zabranu korištenja i druga ograničenja korištenja populacija, privremenu ili lokalnu zabranu korištenja radi obnove populacija na zadovoljavajuću razinu i/ili reguliranje trgovine, držanja radi trgovine i transporta radi trgovine živih i mrtvih primjeraka. Ministarstvo nadležno za poslove zaštite prirode vodi evidenciju o načinu i količini korištenja zaštićenih divljih svojti radi utvrđivanja i praćenja stanja populacija. Ako se utvrdi da je zbog korištenja zaštićena divlja svojta ugrožena, ministar može donijeti naredbu kojom zabranjuje ili ograničava korištenje te svojte.

Zaštita prirode na području Europske unije regulirana je dvjema direktivama: Direktivom o pticama i Direktivom o staništima.

Direktiva o pticama

Ova direktiva bila je donešena još 1979. godine s ciljem dugoročnog očuvanja svih divljih ptičjih vrsta i njihovih važnih staništa na teritoriju EU. Poseban naglasak je na zaštiti migratornih vrsta koja zahtijeva koordinirano djelovanje svih europskih zemalja. Propis se odnosi na 181 ptičju svojtu (vrstu ili podvrstu) te zahtijeva očuvanje dovoljno prostranih i raznolikih staništa za njihov opstanak. Također se zabranjuju načini masovnog i neselektivnog lova te iskorišćivanje, prodaja ili komercijalizacija većine ptičjih vrsta. Načinjene su određene iznimke radi sporta i lova, a dopušta se članicama učiniti iznimke u slučajevima kada ptice predstavljaju ozbiljnu opasnost za sigurnost i zdravlje ljudi ili drugih biljaka i životinja, te kad nanose velike gospodarske štete. Pojedine zemlje obvezne su utvrditi i zaštititi dovoljan broj i u dovoljnoj površini najpovoljnijih područja za zaštitu ptičjih vrsta iz **Dodatka I Direktive (SPA područja)** koja postaju sastavni dio NATURA 2000. U zemljama EU ukupno je proglašeno 5347 SPA područja koja zauzimaju površinu od 517340 km² kopna (morskih SPA područja je 566, na površini od 110220 km²) (Izvor: *European Commission, NATURA 2000 Barometer, January 2011.*).

Direktiva o staništima

Cilj ove direktive donesene 1992. godine je doprinijeti očuvanju biološke raznolikosti članica EU kroz zaštitu staništa divlje flore i faune. Glavni način ostvarenja ovog cilja jest uspostavljanje ekološke mreže područja NATURA 2000. Ova područja (SAC područja) značajna su za očuvanje ugroženih vrsta (osim ptica) i stanišnih tipova koji su navedeni u dodacima Direktive, u tzv. "povoljnom statusu očuvanosti". Kod odabira područja u obzir se uzimaju isključivo znanstveni kriteriji odnosno zahtjevi. Prilikom upravljanja područjima NATURA 2000, osim znanstvenih, uzimaju se u obzir i gospodarski, društveni i kulturni zahtjevi te regionalne i lokalne značajke. Zaštita područja provodi se ocjenjivanjem utjecaja pojedinih planova i zahvata, provođenjem planova upravljanja te ugovornim i drugim aranžmanima s vlasnicima i korisnicima zemljišta kroz koje se osigurava primjena odgovarajućih zaštitnih mjera. Nove članice EU na dan pristupa moraju predati popis predloženih područja za NATURA 2000 s odgovarajućom bazom podataka o svakom pojedinom području. **Za vrste navedene na Dodatku II Direktive potrebno je utvrditi važna područja i zaštititi ih**, vrste na Dodatku IV potrebno je strogo zaštititi, a vrste na Dodatku V uživaju status zaštićenih vrsta čije se populacije smiju eksploatirati uz stalan nadzor. U zemljama EU trenutno je proglašeno ukupno 22594 SCI područja (područja važnih za divlje svojte osim ptica i stanišne tipove) koja zauzimaju površinu od 583888 km² kopna (morskih SCI područja je 1247, na površini od 149732 km²) (Izvor: *European Commission, NATURA 2000 Barometer, January 2011.*).

Crvene knjige

Crvene knjige ugroženih vrsta objedinjuju podatke o onim svojtama (vrstama ili podvrstama) koje se smatraju ugroženima temeljem znanstvene procjene prema

međunarodnim kriterijima koje je postavila međunarodna unija za zaštitu prirode IUCN. Te se vrste upisuju na tzv. Crveni popis, a detaljno obrađuju u crvenim knjigama. Crvene knjige za pojedine skupine ugroženih vrsta Hrvatske izradili su kompetentni stručnjaci te one predstavljaju temelj za zakonsku zaštitu vrsta.

Crveni popis obuhvaća vrste s visokim stupnjem ugroženosti, odnosno za koje se smatra da su pred izumiranjem (CR – kritično ugrožene, EN – ugrožene i V – osjetljive) te vrste koje bi mogle postati ugrožene ukoliko se ne poduzmu zaštitne mjere (NT – niskorizične i LC – najmanje zabrinjavajuće), kao i vrste koje se radi nedostatka podataka ne mogu svrstati u neku od navedenih kategorija DD – nedovoljno poznate).

Zaštićene i ugrožene vrste na području Općine Bogdanovci

Iako ne postoji cjelovita inventarizacija ovog područja, prema dostupnim podacima iz crvenih knjiga ugroženih vrsta Hrvatske i postojećih stručnih studija, na ovom području stalno ili povremeno živi niz ugroženih i zaštićenih vrsta.

Sisavci

Prema Crvenoj knjizi ugroženih sisavaca Hrvatske, područje Općine Bogdanovci je stvarno ili potencijalno područje rasprostranjenosti većeg broja ugroženih i/ili zaštićenih vrsta sisavaca. Uz tablicu s popisom zaštićenih i strogo zaštićenih vrsta koje su ovdje rasprostranjene, za one najugroženije (pred izumiranjem – u kategorijama CR, EN i VU) navedeni su i osnovni podaci.

Tablica 1. Ugrožene vrste sisavaca na području Općine Bogdanovci (SZ – strogo zaštićena svojta, Z – zaštićena svojta; RE – regionalno izumrla svojta, CR - kritično ugrožena, EN – ugrožena, VU – rizična, NT – potencijalno ugrožena, LC – najmanje zabrinjavajuća, DD – vjerojatno ugrožena, ZZP – Zakon o zaštiti prirode N.N. 70/05, 139/08, 57/11)

Znanstveno ime vrste	Hrvatsko ime vrste	Regionalna kategorija ugroženosti	Zaštita po ZZP	Dodatak II Direktive o staništima
<i>Barbastella barbastellus</i> *	širokouhi mračnjak	DD	SZ	✓
<i>Cricetus cricetus</i>	veliki hrčak	NT	SZ	
<i>Glis glis</i>	sivi puh	LC	SZ sj. od Save Z juž od Save	
<i>Lepus europaeus</i>	europski zec	NT	Z	
<i>Lutra lutra</i>	vidra	DD	SZ	✓
<i>Micromys minutus</i>	patuljasti miš	NT	Z	
<i>Mus spicilegus</i>	miš humkaš	NT	Z	
<i>Myotis bechsteini</i> *	velikouhi šišmiš	VU	SZ	✓
<i>Myotis emarginatus</i>	riđi šišmiš	NT	SZ	✓
<i>Myotis myotis</i>	veliki šišmiš	NT	SZ	✓
<i>Neomys anomalus</i>	močvarna rovka	NT	Z	

* potencijalno područje rasprostranjenja

Od navedenih sisavaca, ističu se vrste navedene na Dodatku II Direktive o staništima odnosno vrste za koje je potrebno odrediti tzv. *Posebna područja zaštite (SAC – Special Area of Conservation)*.

Od ugroženih vrsta izdvajamo slijedeće najugroženije vrste:

velikouhi šišmiš (*Myotis bechsteini*)

Kategorija ugroženosti: VU - osjetljiva vrsta

Ekologija: Šumska vrsta, dolazi samo u prirodnim većinom listopadnim šumama sa starijim stablima, te u starim voćnjacima i parkovima. Lovi na čistinama i rubovima šuma, često sakuplja plijen koji čine uglavnom noćni leptiri i dvokrilci te razni beskrilni člankonošci s grančica i listova, ali i na tlu. Ljeti se zadržava u dupljama drveća, a zimuje u različitim podzemnim prirodnim ili umjetnim staništima, vjerojatno najviše u pukotinama.

Razlozi ugroženosti: Prekomjerna sječa starijih stabala s dupljama i prerana sječa starijih sastojina te upotreba pesticida u šumarstvu.

Mjere zaštite:

U cilju zaštite **šišmiša**, potrebno je očuvati njihova prirodna staništa u špiljama, šumama te skloništima po tavanima, crkvenim tornjevima i drugim prostorima na zgradama. U slučaju obnova zgrada i crkava u kojima je nađena kolonija šišmiša, poželjno je postaviti nova pogodna mjesta za sklonište kolonije.

Za zaštitu šišmiša koji obitavaju u špiljama potrebno je špilje tretirati kao područja zatvorena za javnost, a u iznimnim slučajevima u špiljama koje su otvorene za posjetitelje šišmišima osigurati nesmetano kretanje prilikom postavljanja vrata na ulazu u špilju (za postavljanje takvih vrata obavezno je konzultirati stručnjake za šišmiše), ne uznemiravati prilikom posjeta te odrediti prihvatni kapacitet špilje.

U cilju zaštite šumskih vrsta šišmiša, detaljne mjere očuvanja šumskih staništa propisuju se uvjetima zaštite prirode koji se ugrađuju u odgovarajuće šumsko-gospodarske osnove na području Općine Bogdanovci.

U cilju zaštite vrsta vezanih za vlažna staništa (**vidra, močvarna rovka**) potrebno je u što većoj mjeri očuvati vodena i močvarna staništa i spriječiti melioraciju i isušivanje, odnosno ne planirati daljnje regulacije vodotoka te daljnje melioracije ovakvih površina bez Ocjene prihvatljivosti takvih zahvata na prirodu, sukladno Zakonu o zaštiti prirode (N.N. 70/05, 139/08, 57/11).

Ptice

S obzirom na ovdje prisutna staništa te uzimajući u obzir podatke ornitoloških studija izrađenih u okviru LIFE III CRO-NEN projekta (izradio Zavod za ornitologiju, HAZU), kao i *Crvenu knjigu ugroženih ptica Hrvatske*, područje Općine Bogdanovci je stvarno ili potencijalno područje rasprostranjenosti većeg broja ugroženih i/ili zaštićenih ptica. Uz tablicu s popisom zaštićenih i strogo zaštićenih vrsta koje su ovdje rasprostranjene, za one najugroženije (pred izumiranjem – u kategorijama CR, EN i VU) navedeni su i osnovni podaci.

Tablica 2. Strogo zaštićene i ugrožene vrste ptica rasprostranjene na području Općine Bogdanovci (RE – regionalno izumrle, CR – kritično ugrožene, EN – ugrožene, VU – osjetljive, NT – niskorizične, LC – najmanje zabrinjavajuće, DD – nedovoljno poznate; gp – gnijezdeća populacija, ngp – negnijezdeća populacija, zp – zimujuća populacija, pp – preletnička populacija; Z – zaštićena vrsta)

Znanstveno ime vrste	Hrvatsko ime vrste	Kategorija ugroženosti	Dodatak I Direktive o pticama
<i>Alcedo atthis</i>	vodomar	NT gp	✓
<i>Aythya nyroca</i>	patka njorka	VU gp, NT pp	✓
<i>Ciconia ciconia</i>	roda	NT gp	✓
<i>Ciconia nigra</i>	crna roda	VU gp	✓
<i>Columba oenas</i>	golub dupljaš	DD gp	

9

<i>Dendrocopos syriacus</i>	sirijski djetlić	LC gp	✓
<i>Falco cherrug</i>	stepski sokol	CR gp	✓
<i>Ficedula albicollis</i>	bjelovrata muharica	LC gp	✓
<i>Haliaeetus albicilla</i>	štekavac	EN gp	✓
<i>Ixobrychus minutus</i>	čapljica voljak	NT gp	✓
<i>Lanius minor</i>	sivi svračak	LC gp	✓
<i>Lymnocyptes minima**</i>	mala šljuka	DD ngp	
<i>Milvus migrans</i>	crna lunja	VU gp	✓
<i>Pernis apivorus</i>	škanjac osaš	VU gp	✓
<i>Phalacrocorax pygmaeus*</i>	mali vranac	CR gp	✓
<i>Picus canus</i>	siva žuna	LC gp	✓
<i>Porzana parva</i>	siva štijoka	DD gp	✓
<i>Sylvia nisoria</i>	pegava grmuša		✓

*zimovalica, **vjerojatno područje rasprostranjenja za vrijeme selidbe

Od ugrožene i strogo zaštićene ornitofaune koja potvrđeno ili moguće obitava na ovom području valja istaknuti sljedeće vrste:

mali vranac (*Phalacrocorax pygmaeus*)

Kategorija ugroženosti: CR – kritično ugrožena gnijezdeća populacija

Ekologija: Obitavaju uz slatke i bočate vode (jezera, ribnjake, riječne rukavce, riječna ušća) obrasle prostranim tršćacima. Izvan sezone gniježdenja često se zadržavaju u priobalju.

Razlozi ugroženosti: Nestajanje močvarnih područja, lov i krivolov.

štekavac (*Haliaeetus albicilla*)

Kategorija ugroženosti: EN – ugrožena gnijezdeća populacija

Ekologija: Gnijezde se uz slatke i slane vode: u velikim močvarnim područjima, uz velike rijeke, jezera i šaranske ribnjake. Izbjegavaju područja siromašna vodom, otvorene predjele bez drveća i velike guste šume.

Razlozi ugroženosti: Ugrožen je lovom i krivolovom, nestankom močvarnih staništa i propadanjem šaranskih ribnjaka, onečišćenjem voda.

patka njorka (*Aythya nyroca*)

Kategorija ugroženosti: VU – rizična gnijezdeća populacija; NT – niskorizična preletnička populacija

Ekologija: Prebivaju u plitkim močvarama s bujnim vodenim raslinjem, prošaranim tršćacima i rogozicima, šaranskim ribnjacima, sporo tekućim kanalima, mirnim rijekama i rukavcima. Iako spadaju u skupinu pataka ronilica, trebaju obilno vodeno raslinje i plitku vodu (slatku ili slanu). Izbjegavaju brze tekućice i duboke slabo produktivne vode. Izvan sezone gniježdenja borave i na većim jezerima, lagunama i priobalnim močvarama.

Razlozi ugroženosti: Ugrožava ju nestajanje močvarnih staništa, propadanje šaranskih ribnjaka, lov i krivolov.

crna roda (*Ciconia nigra*)

Kategorija ugroženosti: VU – rizična gnijezdeća populacija

Ekologija: Obitava u starim, mirnim šumama s potocima, lokvama, barama, kanalima, vlažnim livadama i sl. Rado se hrane i po obalama rijeka i većim močvarnim površinama ukoliko ih ima u blizini gnjezdilišta. Za selidbe se zadržavaju i po otvorenim vlažnim područjima. Za selidbe su samotne ili u malim jatima, na zimovalištima samotne ili u parovima. Za hranjenja su obično samotne, ali se na bogatim hranilištima okupljaju u rahle skupine. Monogamne su, parovi su najvjerojatnije dugotrajni, ali veza traje najčešće samo za gnijezdeće sezone i obnavlja se svakog proljeća. Pretežito se hrane ribama,

vodozemcima, kukcima i njihovim ličinkama, a u manjoj mjeri i sitnim sisavcima, zmijama, gušterima, račićima i ptićima ptica pjevica.

Razlozi ugroženosti: Uređivanje šuma, mijenjanje vodnog režima šuma, nestajanje močvarnih područja, propadanje šaranskih ribnjaka.

crna lunja (*Milvus migrans*)

Kategorija ugroženosti: VU – rizična gnijezdeća populacija

Gnijezde se u cijeloj panonskoj Hrvatskoj, ali je najbrojnija u dolinama Drave, Save i Kupe.

Ekologija: Gnijezde se po rubovima šuma uz močvare, šaranske ribnjake, rijeke i jezera u nizinskim predjelima, u istočnoj Slavoniji i uz poljodjelske površine. Love redovito po otvorenim područjima.

Razlozi ugroženosti: Lov i krivolov, nestajanje močvarnih područja, propadanje šaranskih ribnjaka, uređivanje rijeka, zagađenje voda, intenziviranje poljodjelstva.

škanjac osaš (*Pernis apivorus*)

Kategorija ugroženosti: VU – rizična gnijezdeća populacija

Ekologija: Šume bogate proplancima, čistinama, prosjekama, sječevinama. Često i u mješovitom, mozaičnom krajoliku gdje su šume izmiješane s livadama, živicama, malim močvarama i sl.

Razlozi ugroženosti: Lov i krivolov, uređivanje šuma, intenziviranje poljodjelstva.

golub dupljaš (*Columba oenas*)

Kategorija ugroženosti: DD – nedovoljno poznata gnijezdeća populacija

Ekologija: Nastanjuju otvorene šume s mnogo proplanaka i prosjeka, rubove šuma uz poljoprivredne površine i stare prostrane parkove s listopadnim drvećem bogatim dupljama. Izvan gnijezdeće sezone obično su druževni. Gnijezdo grade u dupljama (osobito u starim dupljama crnih žuna), u pukotinama stijena, a povremeno i u rupama u tlu ili u napuštenim gnijezdima drugih ptica. Gnijezdo grade, na jajima leže i o ptićima se brinu oba partnera. Pretežito se hrane biljnom hranom (sjemenkama, lišćem, pupovima, cvjetovima i sl.), a povremeno i beskralješnjacima. Hranu pretežito sakupljaju na tlu, rjeđe na drveću ili grmlju. Na tlu se često hrane u jatima, a na drveću obično samotno.

Razlozi ugroženosti: Razlozi za tako drastičan pad populacije nisu sasvim jasni, pogotovo jer u najvećem dijelu europskog areala ove vrste uopće nema pada populacije. Najvjerojatnije su glavni razlozi uređivanje šuma, lov i krivolov te intenziviranje poljodjelstva, možda i stalni porast brojnosti goluba grivnjaša.

mala šljuka (*Lymnocyptes minima*)

Kategorija ugroženosti: DD – nedovoljno poznata negnijezdeća populacija

Ekologija: Gnijezde se po vodom natopljenim cretovima, vlažnim livadama te močvarama u tundri i tajgi. Za selidbe i zimovanja borave po muljevitim rubovima lokvi, obalama potoka, rijeka i jezera, močvarama, cretovima, poplavnim površinama, taložnicama, vlažnim livadama, močvarnim slanušama i sl. Gnijezdo grade na tlu, u niskom raslinju, u niskom grmlju, često na malo izdignutim grebenima (brazdama) ili humcima okruženim vodom. Gnijezdo vjerojatno grade oba partnera. Pretežito se hrane kukcima i njihovim ličinkama, mekušcima, kolutićavcima i biljkama (uglavnom sjemenkama). Hranu skupljaju kljunom s površine tla ili ga zabadaju u meko tlo. Aktivne su najviše noću i u sumrak.

Razlozi ugroženosti: Lov i krivolov, nestajanje močvarnih područja, uništavanje nuskih muljevitih i pjeskovitih morskih obala i pripadajućih im slanuša.

siva štijoka (*Porzana parva*)

Kategorija ugroženosti: DD – nedovoljno poznata gnijezdeća populacija

Ekologija: Slatkovodna vlažna staništa: visoko produktivna poplavna područja, rubovi većih jezera ili rijeka, poplavne šume. Gnijezde se i na ribnjacima i rižinim poljima, ali izbjegavaju mjesta izložena uznemirivanju. Potrebno im je visoko, gusto raslinje (rogozici, tršćaci, visoki šaševi i sl.) koje može rasti i iz prilično duboke vode - važno je da postoji obilje poleglim stabljika koje tvore mostove ili plutajuće nakupine po kojima mogu trčati. Stoga su posebno pogodni stariji rogozici i tršćaci koji se vjše godina ne kose ili pale. Gnijezdo grade mužjaci u gustom raslinju uz vodu ili na samoj vodi u busenima ili na platformama od trulećeg bilja, uvijek na mjestima do kojih se može doprijeti samo plivanjem. Pretežito se hrane sitnim beskralješnjacima (kukcima i njihovim ličinkama, paucima, vodenim puževima, kolutičavcima i sl.) i sjemenkama vodenog bilja. Hranu skupljaju hodajući po poleglim stabljikama ili plutajućoj vegetaciji, plivajući, a ponekad i roneći.

Razlozi ugroženosti: Nestajanje močvarnih područja s obilnom obalnom vegetacijom (trska, rogoz, šaš itd.), propadanje šaranskih ribnjaka, paljenje tršćaka.

Mjere zaštite:

U cilju zaštite vrsta ptica vezanih za vodena i vlažna staništa, potrebno je o njima voditi brigu prilikom vodno-gospodarskih zahvata, koji se upravo radi zaštite ovih ptica ne preporučuju (npr. regulacije vodotoka), kao ni prenamjena ovakvih staništa u poljoprivredna zemljišta (melioracijski zahvati).

U slučaju izvođenja ovakvih zahvata na područjima Ekološke mreže RH potrebno je provoditi ocjenu prihvatljivosti zahvata za ekološku mrežu, sukladno članku 36. Zakona o zaštiti prirode (N.N. 70/05, 139/08, 57/11) i članku 3. Pravilnika o ocjeni prihvatljivosti plana, programa i zahvata za ekološku mrežu (N.N. 118/09).

U cilju zaštite vrsta ptica vezanih za šumska staništa, potrebno je o njima voditi brigu prilikom gospodarenja šumama, a naročito je potrebno ostavljati dostatan broj starih suhih stabala radi ptica dupljašica (kroz uvjete zaštite prirode odgovarajućih šumsko-gospodarskih osnova i/ili programa gospodarenja šumama).

Vodozemci

Prema *Crvenoj knjizi vodozemaca i gmazova Hrvatske*, područje Općine Bogdanovci je stanište slijedećih ugroženih vrsta vodozemaca:

Tablica 3. Ugrožene vrste vodozemaca na području Općine Bogdanovci (SZ – strogo zaštićene, Z – zaštićene, CR – kritično ugrožene, EN – ugrožene, VU – osjetljive, NT – nisko rizične, LC – najmanje zabrinjavajuće, DD – nedovoljno poznate; ZPP – Zakon o zaštiti prirode N.N. 70/05, 139/08, 57/11)

Znanstveno ime vrste	Hrvatsko ime vrste	Kategorija ugroženosti	Zaštita po ZPP	Dodatak II Direktive o staništima
<i>Bombina bombina</i>	crveni mukač	NT	SZ	√
<i>Hyla arborea</i>	gatalinka	NT	SZ	
<i>Triturus dobrogicus</i>	veliki panonski vodenjak	NT	SZ	√

Mjere zaštite:

Potrebno je očuvati staništa na kojima ove vrste obitavaju s naglaskom na vlažna i vodena staništa.

Gmazovi

Prema *Crvenoj knjizi vodozemaca i gmazova Hrvatske*, područje Općine Bogdanovci je stanište slijedećih ugroženih vrsta gmazova:

Tablica 4. Ugrožene vrste gmazova na području Općine Bogdanovci (SZ – strogo zaštićene, Z – zaštićene, CR – kritično ugrožene, EN – ugrožene, VU – osjetljive, NT – nisko rizične, LC – najmanje zabrinjavajuće, DD – nedovoljno poznate; ZZP – Zakon o zaštiti prirode N.N. 70/05, 139/08, 57/11)

Znanstveno ime vrste	Hrvatsko ime vrste	Kategorija ugroženosti	Zaštita po ZZP	Dodatak II Direktive o staništima
<i>Emys orbicularis</i>	barska kornjača	NT	SZ	✓

Mjere zaštite:

Potrebno je očuvati staništa na kojima ove vrste obitavaju s naglaskom na vlažna i vodena staništa.

Ribe

Prema *Crvenoj knjizi slatkovodnih riba Hrvatske* područje Općine Bogdanovci je područje rasprostranjenja većeg broja ugroženih vrsta riba.

Tablica 5. Ugrožene vrste riba na širem području Općine Bogdanovci (SZ - strogo zaštićena svojta, Z - zaštićena svojta; CR - kritično ugrožena, EN - ugrožena, VU- rizična, NT - potencijalno ugrožena, LC - najmanje zabrinjavajuća, DD-vjerojatno ugrožena)

Znanstveno ime vrste	Hrvatsko ime vrste	Kategorija ugroženosti	Zaštita po ZZP	Dodatak II Direktive o staništima
<i>Abramis sapa</i> (<i>Ballerus sapa</i>)	crnooka deverika	NT	Z	
<i>Cyprinus carpio</i> *	šaran	EN	Z	
<i>Gobio gobio</i> (<i>Gobio obtusirostris</i>)	krkuša	LC	Z	
<i>Misgurnus fossilis</i>	piškur	VU	SZ	✓
<i>Rutilus pigus</i> (<i>Rutilus virgo</i>)	plotica	NT	Z	✓
<i>Vimba vimba</i>	nosara	VU	Z	

*zavičajne populacije

Od ugrožene i strogo zaštićene riblje faune koja potvrđeno ili moguće obitava na ovom području valja istaknuti sljedeće vrste:

šaran (*Cyprinus carpio*)

Kategorija ugroženosti: EN – ugrožena populacija.

Ekologija: Divlja forma šarana jedna je od najugroženijih u Europi. Kod nas je autohtona vrsta.

Uzroci ugroženosti: Ugrožena je miješanjem s kultiviranim formama, regulacijom vodotoka i nestankom prirodnih mrijestilišta.

piškur (*Misgurnus fossilis*)

Kategorija ugroženosti: VU – rizična populacija.

Ekologija: Čikov živi u stajaćim ili sporotekućim vodama u donjim dijelovima rijeka. Obično naseljava staništa prekrivena muljevitim dnom. Najčešći životni prostor su mu mrtvaje, ribnjaci, kanali za natapanje i preplavljeni močvarni tereni većih rijeka i njihovih pritoka.

Uzroci ugroženosti: nestanak sporotekućih i stajaćih vođa i prikladnih staništa, organsko i anorgansko onečišćenje preostalih staništa tog tipa, regulacija i pregradnja vodotoka.

nosara (*Vimba vimba*)

Kategorija ugroženosti: VU – rizična populacija.

Ekologija: Nosara obično naseljava srednje i donje tokove rijeka te jezera. Voli sporiya tekuća i stajaća vodena staništa, a veoma često zalazi i u poplavnu zonu.

Uzroci ugroženosti: regulacije i pregradnje vodotoka koje sprječavaju uzvodne reproduktivne migracije, svako smanjenje poplavnih područja. Mjestimično je ugrožava i pretjerani izlov.

Mjere zaštite:

U cilju zaštite riba potrebno je o njima voditi brigu prilikom regulacija vodotoka i vodnogospodarskih radova uz obavezu provođenja postupka ocjene prihvatljivosti zahvata za ekološku mrežu obzirom da područje Općine Bogdanovci obuhvaća ekološki značajna područja uvrštena u Ekološku mrežu RH.

Nužno je onemogućiti i spriječiti onečišćenja vodotoka kako u nadzemnim tako i u podzemnim dijelovima. Sukladno Zakonu o zaštiti prirode i Zakonu o slatkovodnom ribarstvu, zabranjeno je vodotoke poribljavati stranim (alohtonim) vrstama.

Leptiri

Prema *Crvenoj knjizi danjih leptira Hrvatske* (u pripremi), područje Općine Bogdanovci je stanište više ugroženih vrsta leptira.

Tablica 6. Ugrožene vrste danjih leptira na području Općine Bogdanovci (SZ – strogo zaštićene, Z – zaštićene; CR – kritično ugrožene, EN – ugrožene, VU – osjetljive, NT – niskorizične, DD – nedovoljno poznate; ZZP – Zakon o zaštiti prirode N.N. 70/05, 139/08, 57/11)

Znanstveno ime vrste	Hrvatsko ime vrste	Kategorija ugroženosti	Zaštita po ZZP	Dodatak II Direktive o staništima
<i>Apatura ilia</i>	mala preljevalica	NT	Z	
<i>Euphydryas maturna</i>	mala svibanjska riđa	DD	SZ	
<i>Heteropterus morpheus</i>	sedefast debeloglavac	NT	Z	
<i>Lopinga achine</i>	šumski okaš	DD	SZ	
<i>Lycaena dispar</i>	kiseličin vatreni plavac	NT	SZ	√
<i>Lycaena hippothoe</i>	ljubičastorubi vatreni plavac	NT	Z	
<i>Mellicta aurelia</i>	Niklerova riđa	DD	Z	
<i>Nymphalis vaualbum</i>	šareni ve	VU	Z	√
<i>Zerynthia polyxena</i>	uskršnji leptir	NT	SZ	

Šareni ve (*Nymphalis vaualbum*)

Kategorija ugroženosti: VU – rizična populacija.

Ekologija: Tipična staništa su čistine unutar nizinskih, često poplavnih šuma, s biljkama hraniteljicama iz rodova vrba *Salix ssp.*, topola *Populus ssp.* i brijesta *Ulmus ssp.*

Razlozi ugroženosti: Ugrožena vrsta zbog devastacije šuma, nepravilnog gospodarenja šumom, djelatnostima koje utječu na razinu podzemnih voda, kao drenaža, povećane izgradnje.

Mjere zaštite:

Leptiri su općenito ugroženi uslijed regulacije voda što izaziva promjene staništa uz vodotoke i isušivanje vlažnih staništa; uništavanja šuma i promjena u gospodarenju šumama koje uključuju uništavanje starih hrastova i čišćenje rubova šuma; kemijskog onečišćenja; intenziviranja poljoprivredne proizvodnje; sukcesije livadnih staništa; te sakupljačke aktivnost kolekcionara.

U cilju zaštite leptira trebalo bi prvenstveno očuvati vodena i močvarna staništa te o njima voditi brigu prilikom gospodarenja šumama i travnjacima, melioraciji i vodno-gospodarskim zahvatima.

Alohtone vrste

Alohtone vrste predstavljaju velik problem i drugi su razlog smanjenja biološke raznolikosti na globalnom nivou, odmah nakon direktnog uništavanja staništa. Prema Zakonu o zaštiti prirode (N.N. 70/05, 139/08, 57/11), zabranjeno je uvođenje stranih divljih svojti u ekološke sustave.

2.2. UGROŽENA I RIJETKA STANIŠTA

Od tipova staništa koji zahtijevaju provođenje mjera očuvanja sukladno Zakonu o zaštiti prirode i EU Direktivi o staništima, na području Općine Bogdanovci prisutni su stanišni tipovi koji su iskazani u narednom tabličnom prikazu. Ugrožena i rijetka staništa prema Pravilniku o vrstama stanišnih tipova, karti staništa, ugroženim i rijetkim stanišnim tipovima te o mjerama za očuvanje stanišnih tipova (N.N. 7/06, 119/09) i EU Direktivi o staništima istaknuta su debljim otiskom (Napomena: oznaka * znači da su ugroženi pojedini pojedini tipovi staništa, a ne cijela skupina određenog NKS koda).

Tablica 7. Zastupljenost stanišnih tipova na području Općine Bogdanovci

Tip staništa - NKS	NKS kod	(%)
Aktivna seoska područja	J11	4,01
Aktivna seoska područja / Urbanizirana seoska područja	J11/J13	1,42
Infrastrukturne površine	J44	0,07
Intenzivno obrađivane oranice na komasiranim površinama	I31	84,80
Javne neproizvodne kultivirane zelene površine	I81	0,05
Mješovite hrastovo-grabove i čiste grabove šume	E31	6,81
Nasadi širokolisnog drveća	E93	0,38
Urbanizirana seoska područja	J13	0,42
Vlažne livade Srednje Europe	C22	2,03
	Ukupno:	100,00

Prema Nacionalnoj klasifikaciji (Ministarstvo kulture RH, 2005.) ugrožena i rijetka staništa prisutna na ovom području opisana su na slijedeći način:

C.2.2. Vlažne livade Srednje Europe (Red *MOLINIETALIA W. Koch 1926*) – Pripadaju razredu *MOLINIO-ARRHENATHERETEA* R. Tx. 1937. Navedeni skup predstavlja higrofilne livade Srednje Europe koje su rasprostranjene od nizinskog do brdskog vegetacijskog pojasa.

E.3.1. Mješovite hrastovo-grabove i čiste grabove šume (Sveza *Erythronio-Carpinion* (Horvat 1958) Marinček in Mucina et al. 1993) – Pripadaju redu *FAGETALIA SYLVATICAE* Pawl. in Pawl. et al. 1928. Mezofilne i neutrofilne šume planarnog i bežuljkastog (kolinog) područja, redovno izvan dohvata poplavnih voda, u kojima u gornjoj šumskoj etaži dominiraju lužnjak ili kitnjak, a u podstojnoj etaži obični grab (koji u degradacijskim stadijima može biti i dominantna vrsta drveća). Ove šume čine visinski prijelaz između nizinskih poplavnih šuma i brdskih bukovih šuma.

Priloženu kartu staništa područja Općine Bogdanovci potrebno je ugraditi u Prostorni plan uređenja Općine Bogdanovci

Mjere zaštite:

A. Površinske kopnene vode i močvarna staništa

- očuvati vodena i močvarna staništa u što prirodnijem stanju a prema potrebi izvršiti revitalizaciju; na područjima isušenim zbog regulacije vodotoka odrediti mjesta za prokope kojima bi se osiguralo povremeno plavljenje okolnih područja;

16

- osigurati povoljnu, ekološki prihvatljivu, količinu vode u vodenim i močvarnim staništima koja je nužna za opstanak staništa i njihovih značajnih bioloških vrsta;
- očuvati povoljna fizikalno-kemijska svojstva vode ili ih poboljšati, ukoliko su nepovoljna za opstanak staništa i njihovih značajnih bioloških vrsta;
- održavati povoljni režim voda za očuvanje močvarnih staništa;
- očuvati povoljni sastav mineralnih i hranjivih tvari u vodi i tlu močvarnih staništa;
- očuvati povezanost vodnoga toka;
- očuvati biološke vrste značajne za stanišni tip; ne unositi strane (alohtone) vrste i genetski modificirane organizme;
- izbjegavati utvrđivanje obala, regulaciju vodotoka, kanaliziranje i promjene vodnog režima vodenih i močvarnih staništa ukoliko to nije neophodno za zaštitu života ljudi i naselja;
- u zaštiti od štetnog djelovanja voda dati prednost korištenju prirodnih retencija i vodotoka kao prostora za zadržavanje poplavnih voda odnosno njihovu odvodnju;
- prirodno neobrasle, šljunkovite, pjeskovite i muljevite, strme i položene, obale koje su gnijezdilišta i/ili hranilišta ptica održavati u povoljnom, ekološki prihvatljivom, stanju te spriječiti eksploataciju materijala i sukcesiju drvenastim vrstama;
- osigurati otvorene površine plitkih vodenih bazena, spriječiti sukcesiju, te osigurati trajnu povezanost sa matičnim vodotokom;
- sprječavati kaptiranje i zatrpavanje izvora;
- uklanjati strane invazivne vrste sa svih vodenih, obalnih i močvarnih površina;
- u gospodarenju vodama osigurati prikladnu brigu za očuvanje ugroženih i rijetkih divljih svojti te sustavno praćenje njihova stanja (monitoring);

C – D. Travnjaci, cretovi, visoke zeleni i šikare

- gospodariti travnjacima putem ispaše i režimom košnje, prilagođenim stanišnom tipu, uz prihvatljivo korištenje sredstava za zaštitu bilja i mineralnih gnojiva;
- očuvati biološke vrste značajne za stanišni tip; ne unositi strane (alohtone) vrste i genetski modificirane organizme;
- očuvati povoljni omjer između travnjaka i šikare, uključujući i sprječavanje procesa sukcesije (sprječavanje zaraštavanja travnjaka i cretova i dr.) te na taj način osigurati mozaičnost staništa;
- očuvati povoljnu nisku razinu vrijednosti mineralnih tvari u tlima suhih i vlažnih travnjaka;
- očuvati povoljni vodni režim, uključujući visoku razinu podzemne vode na područjima cretova, vlažnih travnjaka i zajednica visokih zeleni, osigurati njihovo stalno vlaženje i redovitu ispašu, odnosno košnju;
- očuvati biološke vrste značajne za stanišni tip; ne unositi strane (alohtone) vrste i genetski modificirane organizme;
- uklanjati strane invazivne vrste;
- očuvati muljevite, pjeskovite, šljunkovite i kamenite obale u njihovom prirodnom obliku s prirodnom vegetacijom te sanirati devastirana područja gdje god je moguće;

E. Šume

- gospodarenje šumama provoditi sukladno načelima certifikacije šuma;
- prilikom dovršnoga sijeka većih šumskih površina, gdje god je to moguće i prikladno, ostavljati manje neposječene površine;
- u gospodarenju šumama očuvati u najvećoj mjeri šumske čistine (livade, pašnjaci i dr.) i šumske rubove;
- u gospodarenju šumama osigurati produljenje sječive zrelosti zavičajnih vrsta drveća s obzirom na fiziološki vijek pojedine vrste i zdravstveno stanje šumske zajednice;
- u gospodarenju šumama izbjegavati uporabu kemijskih sredstava za zaštitu bilja i bioloških kontrolnih sredstava ('control agents'); ne koristiti genetski modifi cirane organizme;
- očuvati biološke vrste značajne za stanišni tip; ne unositi strane (alohtone) vrste i genetski modificirane organizme;
- u svim šumama osigurati stalan postotak zrelih, starih i suhih (stojećih i oborenih) stabala, osobito stabala s dupljama;
- u gospodarenju šumama osigurati prikladnu brigu za očuvanje ugroženih i rijetkih divljih svojti te sustavno praćenje njihova stanja (monitoring);
- pošumljavanje, gdje to dopuštaju uvjeti staništa, obavljati autohtonim vrstama drveća u sastavu koji odražava prirodni sastav, koristeći prirodni bliske metode; pošumljavanje nešumskih površina obavljati samo gdje je opravdano uz uvjet da se ne ugrožavaju ugroženi i rijetki nešumski stanišni tipovi;
- uklanjati strane invazivne vrste sa svih šumskih površina;
- osigurati povoljan vodni režim u poplavnim šumama;

Detaljne mjere za očuvanje šumskih staništa propisuju se uvjetima zaštite prirode za odgovarajuće šumsko-gospodarske osnove/programe na području Općine Bogdanovci.

I. Kultivirane nešumske površine i staništa s korovnom i ruderalnom vegetacijom

- očuvati vegetaciju pukotina starih zidova, spriječiti uklanjanje vegetacije i zapunjavanje pukotina građevinskim materijalom;
- uz vodotoke i vlažne šume očuvati otvorene površine s vlažnim tlom bogatim dušikom;
- uklanjati invazivne vrste;
- osigurati plavljenje staništa i povoljan vodni režim;
- očuvati korovne zajednice čije su karakteristične biljne vrste ugrožene na nacionalnoj razini;
- spriječiti vegetacijsku sukcesiju i uklanjati šumske vrste;

J. Izgrađena i industrijska staništa

- spriječiti vegetacijsku sukcesiju i očuvati endemične svojte;
- uklanjati invazivne vrste.
- očuvati povoljni vodni režim, uključujući visoku razinu podzemne vode na područjima termofilnih šikara, spriječiti sukcesiju i uklanjati vrste drveća koje zasjenjuju stanište;
- poticati oživljavanje ekstenzivnog stočarstva u nizinskim, brdskim, planinskim, otočnim i primorskim travnjačkim područjima;

- poticati održavanje travnjaka košnjom prilagođenom stanišnom tipu;
- provoditi revitalizaciju degradiranih travnjačkih površina, posebno cretova i vlažnih travnjaka, te travnjaka u visokom stupnju sukcesije;
- na jako degradiranim, napuštenim i zaraslim travnjačkim površinama za potrebe ispaše potrebno je provesti ograničeno paljenje te poticati stočarstvo;
- uklanjati strane invazivne vrste sa svih travnjačkih površina i šikara;
- očuvati bušike, te spriječavati sukcesiju povremenim uklanjanjem nekih drvenastih vrsta i kontroliranim paljenjem;
- očuvati vegetacije visokih zelenih u kontaktnim zonama šuma i otvorenih površina, te spriječiti njihovo uništavanje prilikom izgradnje i održavanja šumskih cesta i putova;

Ne planirati širenje građevinskog područja na račun ugroženih močvarnih i obalnih staništa. Zaustaviti daljnju degradaciju preostalih močvarnih i obalnih staništa, te prema mogućnostima izvesti njihovu revitalizaciju.

Prilikom planiranja prometnih koridora birati varijantu najmanje pogubnu za ugrožena staništa i područja važna za ugrožene vrste. Prilikom planiranja potencijalnih lokacija za vjetroelektrane uvažiti ograničenja nužna za zaštitu ugroženih vrsta ptica i šišmiša.

Elemente krajobraza u krajobrazno vrijednim područjima treba štiti u cijelosti, pri čemu posebno mjesto zauzimaju raznovrsni ekološki sustavi i stanišni tipovi, u kombinaciji s elementima ruralnog krajobraza, formiranim u uvjetima lokalnih tradicija korištenja prostora u različitim gospodarskim i povijesnim okolnostima (kao posljedica uravnoteženog korištenja poljoprivrednog zemljišta za biljnu proizvodnju i stočarstvo). U planiranju je potrebno provoditi interdisciplinarna istraživanja temeljena na vrednovanju svih krajobraznih sastavnica, naročito prirodnih i kulturno-povijesnih vrijednosti unutar granica obuhvata plana. Uređenje postojećih i širenje građevinskih područja planirati na način da se očuvaju postojeće krajobrazne vrijednosti. U planiranju vodnogospodarskih zahvata treba voditi računa o krajobrazu i vodama kao krajobraznom elementu.

U prostornom planiranju i uređenju na svim razinama voditi računa da se zadrži krajobrazna raznolikost i prirodna kvaliteta prostora uz uvažavanje i poticanje lokalnih metoda gradnje i graditeljske tradicije. Treba poticati uporabu autohtonih materijala (npr. drvo, kamen) i poštivanja tradicionalnih arhitektonskih smjernica prilikom gradnje objekata specifične namjene.

U krajobrazno vrijednim područjima potrebno je očuvati karakteristične prirodne značajke te je u tom cilju potrebno:

- sačuvati ih od prenamjene te unaprjeđivati njihove prirodne vrijednosti i posebnosti u skladu s okolnim prirodnim uvjetima i osobitostima da se ne bi narušila prirodna krajobrazna slika,
- uskladiti i prostorno organizirati različite interese,
- izbjegavati raspršenu izgradnju po istaknutim reljefnim uzvisinama, obrisima, i uzvišenjima te vrhovima,
- izgradnju izvan granica građevinskog područja kontrolirati u veličini gabarita i izbjegavati postavu takve izgradnje uz zaštićene ili vrijedne krajobrazne pojedinačne elemente,
- štiti značajnije vizure od zaklanjanja većom izgradnjom,
- planirane koridore infrastrukture (prometna, elektrovodovi i sl.) izvoditi duž prirodne reljefne morfologije.

2.3. ZAŠTIĆENA I EVIDENTIRANA PODRUČJA

Na području Općine Bogdanovci nema područja zaštićenih temeljem Zakona o zaštiti prirode.

Evidentirana područja, odnosno područja predviđena za zaštitu temeljem Zakona o zaštiti prirode potrebno je uskladiti s odredbama Prostornog plana Vukovarsko-srijemske županije.

2.4. PODRUČJA EKOLOŠKE MREŽE RH

U Hrvatskoj je Ekološka mreža propisana Zakonom o zaštiti prirode, a proglašena *Uredbom o proglašenju ekološke mreže* (N.N. 109/07), te predstavlja sustav međusobno povezanih ili prostorno bliskih ekološki značajnih područja važnih za ugrožene vrste i staništa, koja uravnoteženom biogeografskom raspoređenošću značajno pridonose očuvanju prirodne ravnoteže i biološke raznolikosti. Uredbom o proglašenju ekološke mreže (N.N. 109/07) propisane su i smjernice za mjere zaštite čija provedba osigurava postizanje i održavanje povoljnog stanja ciljeva očuvanja svakog područja ekološke mreže. **Smjernice za mjere zaštite** navedene su u daljnjem tekstu, a opisi pojedinih područja Ekološke mreže nalaze se u prilogu ove stručne podloge. Funkcionalnost ekološke mreže osigurana je zastupljenošću njezinih sastavnica. Područja ekološke mreže sukladno EU ekološkoj mreži NATURA 2000 podijeljena su na **područja važna za divlje svojte i stanišne tipove** (potencijalna "SAC" područja - *Special Areas of Conservation*) te **međunarodno važna područja za ptice** (potencijalna "SPA" područja - *Special Protection Areas*). Unutar ekološke mreže njezini dijelovi povezuju se prirodnim ili umjetnim koridorima. Ekološki koridor je ekološka sastavnica ili niz takvih sastavnica koje omogućuju kretanje populacijama živih organizama od jednog lokaliteta do drugog. Područja važna za divlje svojte i stanišne tipove koja su uz šifru područja označena s #, kao i sva međunarodno važna područja za ptice, predstavljaju potencijalna područja NATURA 2000.

Sukladno mehanizmu EU Direktive o staništima, Zakon o zaštiti prirode propisuje da se dijelovi ekološke mreže mogu štiti kao posebno zaštićena područja ili provedbom planova upravljanja, kao i kroz postupak ocjene prihvatljivosti zahvata za ekološku mrežu svakog ugrožavajućeg zahvata. Negativno ocijenjen zahvat se može odobriti samo u slučajevima prevladavajućeg javnog interesa i uz Zakonom utvrđene kompenzacijske uvjete. Važan mehanizam je i mogućnost sklapanja ugovora s vlasnicima i ovlaštenicima prava na područjima ekološke mreže, uz osiguranje poticaja za one djelatnosti koje doprinose očuvanju biološke raznolikosti.

Ekološka mreža na području Općine Bogdanovci obuhvaća slijedeće:

Područja važna za divlje svojte i stanišne tipove

• Jankovačka dubrava (granično)

Priloženu kartu Ekološke mreže na području Općine Bogdanovci potrebno je ugraditi u Prostorni plan uređenja Općine Bogdanovci.

U prilogima ove stručne podloge nalaze se opisi područja ekološke mreže RH na području Općine Bogdanovci, te smjernice za mjere zaštite područja Ekološke mreže RH propisane Uredbom o proglašenju ekološke mreže (N.N. 109/07).

Mjere zaštite:

Provoditi smjernice za mjere zaštite područja ekološke mreže propisane Uredbom o proglašenju ekološke mreže (N.N. 109/07), te donijeti i provoditi Plan upravljanja s ciljem očuvanja svakog područja ekološke mreže, te očuvanja biološke i krajobrazne raznolikosti i zaštite prirodnih vrijednosti.

Svi planovi, programi i/ili zahvati koji mogu imati značajan utjecaj na ciljeve očuvanja i cjelovitost područja ekološke mreže podliježu ocjeni prihvatljivosti zahvata za ekološku mrežu, sukladno članku 36. Zakona o zaštiti prirode (N.N. 70/05, 139/08, 57/11) i članku 3. Pravilnika o ocjeni prihvatljivosti plana, programa i zahvata za ekološku mrežu (N.N. 118/09). Od zahvata koji mogu imati negativan utjecaj na područja ekološke mreže posebice treba izdvojiti planirane radove regulacije vodotoka, hidroelektrane, vjetroelektrane, solarne elektrane, centre za gospodarenje otpadom, obuhvatne infrastrukturne projekte/koridore i razvoj turističkih zona.

Izvršiti inventarizaciju vrsta i staništa te provoditi praćenje stanja (monitoring) kvalifikacijskih vrsta i stanišnih tipova u pojedinim područjima ekološke mreže.

3. IZVORI PODATAKA

1. Antolović, J., Frković, A., Grubešić, M., Holcer, D., Vuković, M., Flajšman, E., Grgurev, M., Hamidović, D., Pavlinić, I., Tvrtković, N.: Crvena knjiga sisavaca Hrvatske, Državni zavod za zaštitu prirode, Zagreb, 2006.
2. Brigić, A., Buj, I., Čaleta, M., Mrakovčić, M., Mustafić, P., Zanella, D.: Crvena knjiga slatkovodnih riba Hrvatske, Državni zavod za zaštitu prirode, Zagreb, 2006.
3. Direktiva o očuvanju ptica koje slobodno žive u prirodi (79/409/EEC)
4. Direktiva o zaštiti prirodnih staništa i divlje faune i flore (92/43/EEC)
5. Državni zavod za zaštitu prirode: Baza evidentiranih područja RH, 2010.
6. Državni zavod za zaštitu prirode: Baza karata rasprostranjenosti ugroženih vrsta Hrvatske - GIS datoteke, 2006., 2010.
7. Državni zavod za zaštitu prirode: Baza karata rasprostranjenosti važnih područja za sve ptičje vrste iz Dodatka I. EU Direktive o pticama (u suradnji sa Zavodom za ornitologiju HAZU), 2005.
8. Državni zavod za zaštitu prirode: Baza područja Ekološke mreže RH, 2007.
9. Državni zavod za zaštitu prirode: Baza podataka o potencijalnim područjima NATURA 2000 u Hrvatskoj, 2010.
10. Državni zavod za zaštitu prirode: Baza podataka - Karta staništa (izradio u okviru projekta «Kartiranje staništa RH» - OIKON d.o.o., Institut za primijenjenu ekologiju).
11. Državni zavod za zaštitu prirode: Baza zaštićenih područja RH, 2010.
12. Državni zavod za zaštitu prirode: Crveni popis ugroženih biljaka i životinja Hrvatske, Zagreb, 2004.
13. Janjev Hutinec, B., Kletečki, E., Lazar, B., Podnar Lešić, M., Skejić, J., Tadić, Z., Tvrtković, N.: Crvena knjiga vodozemaca i gmazova Hrvatske, Državni zavod za zaštitu prirode, Zagreb, 2006.
14. Ministarstvo kulture: Nacionalna klasifikacija staništa - nadopunjena verzija iz 2004. (Radna skupina za Nacionalnu klasifikaciju staništa - U okviru projekta 'Kartiranje staništa RH' - OIKON d.o.o., Institut za primijenjenu ekologiju), 2005.
15. OIKON d.o.o. Institut za primijenjenu ekologiju za Ministarstvo zaštite okoliša i prostornog uređenja: Karta staništa Republike Hrvatske, 2004.
16. Ozimec, R., Bedek, J., Gottstein, S., Jalžić, B., Slapnik, R., Štamol, V., Bilandžija, H., Dražina, T., Kletečki, E., Komerički, A., Lukić, M., Pavlek, M.: Crvena knjiga špiljske faune Hrvatske, Državni zavod za zaštitu prirode, Zagreb, 2009.
17. Pravilnik o ocjeni prihvatljivosti plana, programa i zahvata za ekološku mrežu (N.N. 118/09)
18. Pravilnik o proglašavanju divljih svojti zaštićenim i strogo zaštićenim (N.N. 99/09)
19. Pravilnik o vrstama stanišnih tipova, karti staništa, ugroženim i rijetkim stanišnim tipovima te mjerama za očuvanje stanišnih tipova (N.N. 7/06, 119/09)
20. Radović, D., Kralj, J., Tutiš, V., Ćiković, D.: Crvena knjiga ugroženih ptica Hrvatske, Ministarstvo zaštite okoliša i prostornog uređenja, Zagreb, 2003.
21. Radović, D., Kralj, J., Radović, J., Topić, R.: Nacionalna ekološka mreža - važna područja za ptice u Hrvatskoj, Državni zavod za zaštitu prirode, Zagreb, 2003.
22. Tvrtković, N. i sur.: Crvena knjiga danjih leptira Hrvatske (u pripremi), Državni zavod za zaštitu prirode, Zagreb
23. Uredba o proglašenju ekološke mreže (N.N. 109/07)
24. Zakon o zaštiti prirode (N.N. 70/05, 139/08, 57/11)

4. PRILOZI

1. Opisi područja Ekološke mreže RH na području Općine Bogdanovci
2. Smjernice za mjere zaštite područja Ekološke mreže RH propisane Uredbom o proglašenju ekološke mreže (N.N. 109/07)
3. Karta staništa područja Općine Bogdanovci
4. Karta Ekološke mreže RH na području Općine Bogdanovci

Uredba o proglašenju ekološke mreže

Važna područja za divlje svojte i stanišne tipove

Prilog 1.2. Područja ekološke mreže

Općina Bogdanovci

Šifra i naziv područja

HR2000472

Jankovačka dubrava

Ciljevi očuvanja

Smjernice za mjere zaštite
121; 128

NKS šifra	NATURA	Stanišni tip
E.3.1.3.	9160	Šuma hrasta lužnjaka i običnog graba (subasocijacija s cerom)

NATURA šifra - stanišni tip zaštićen Direktivom Vijeća 92/43/EEZ o očuvanju prirodnih staništa te divljih životinjskih i biljnih vrsta (Direktiva o staništima).
NKS šifra - stanišni tip utvrđen Nacionalnom klasifikacijom staništa (Pravilnik o vrstama stanišnih tipova, karti staništa, ugroženim i rijetkim stanišnim tipovima te o mjerama za očuvanje stanišnih tipova)

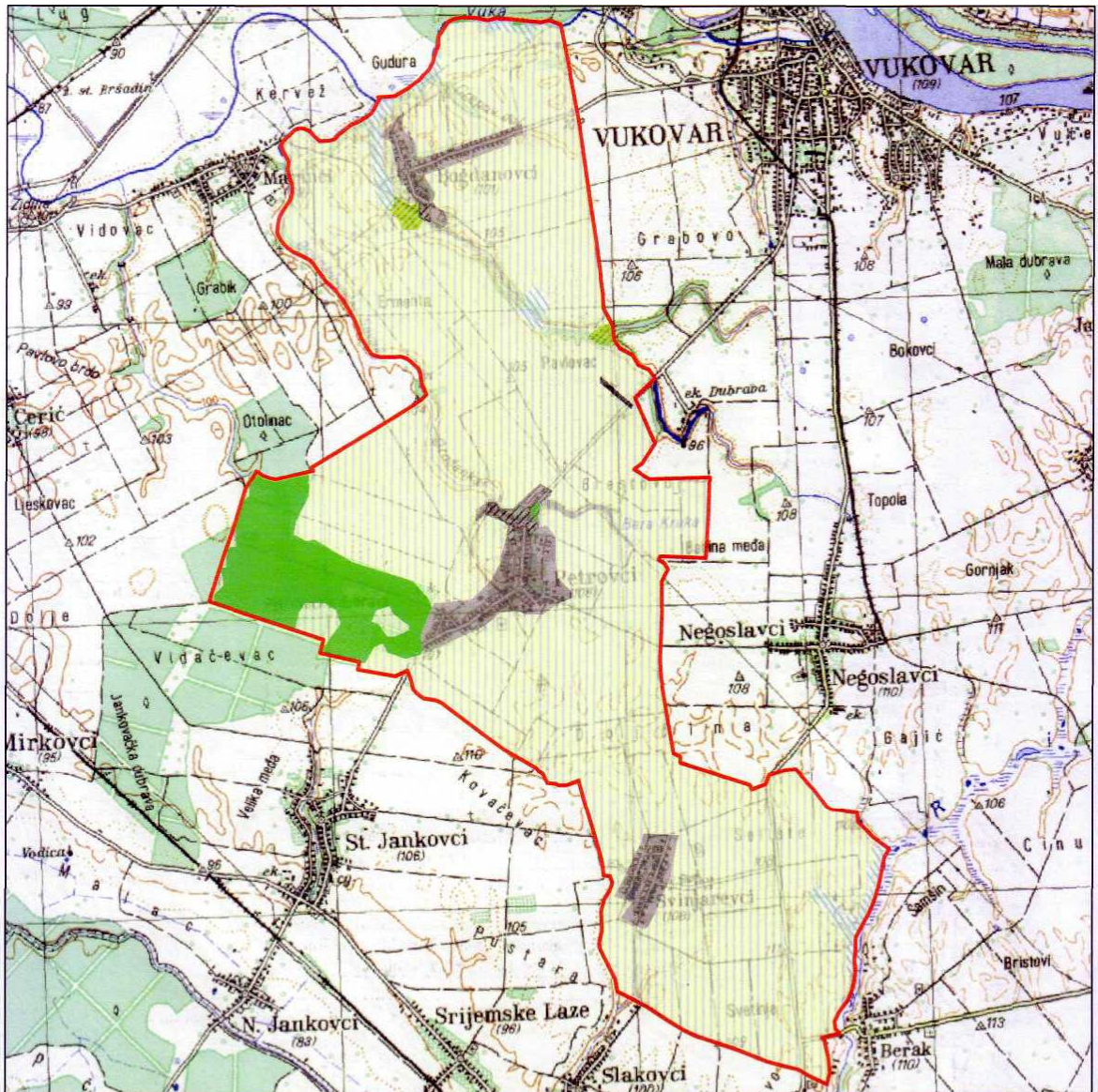
Stranica 1 od 1

Državni zavod
za zaštitu prirode

Smjernice za mjere zaštite područja Ekološke mreže RH propisane Uredbom o proglašenju ekološke mreže (N.N. 109/07)

broj	Smjernice za mjere zaštite za područja ekološke mreže
1	Osigurati poticaje šaranskim ribnjacima za očuvanje ornitološke vrijednosti
2	U pravilu zadržati razinu vode potrebnu za biološki minimum i očuvati stanište
3	Provoditi mjere očuvanja biološke raznolikosti u šumama (P)
4	Pažljivo provoditi melioraciju
5	Pažljivo provoditi regulaciju vodotoka
6	Revitalizirati vlažna staništa uz rijeke
7	Regulirati lov i sprječavati krivolov
8	Ograničiti širenje područja pod intenzivnim poljodjelstvom
9	Osigurati poticaje za tradicionalno poljodjelstvo i stočarstvo
10	Osigurati pročišćavanje otpadnih voda
11	Pažljivo provoditi turističko rekreativne aktivnosti
12	Restaurirati vlažne travnjake
13	Prilagoditi rad HE zbog ubalazavanja velikih dnevnih kolebanja vodostaja
14	Restaurirati stepske travnjake i reintroducirati stepske vrste
15	Održavati pašnjake
16	Očuvati seoske mozaične krajobrazne
17	Moguće je provoditi šumske zahvate uključujući i sanitarnu sječu uz posebno dopuštenje Ministarstva zaduženog za zaštitu prirode
18	Sprječavati zaraštavanje travnjaka
19	Osigurati poticaje za načine košnje koji ne ugrožavaju kosce (<i>Crex crex</i>)
20	Zabrana penjanja na liticama na kojima se gnijezde značajne vrste
21	Zaštititi područje temeljem Zakona o zaštiti prirode
22	Kontrolirati ili ograničiti gradnju objekata i lučica na muljevitim i pjeskovitim morskim obalama
23	Sprječavati nasipavanje i betonizaciju obala
24	Osigurati poticaje solanama za očuvanje ornitološke vrijednosti
25	Ograničiti sidrenje
26	Svrshodna i opravdana prenamjena zemljišta
27	Pažljivo planirati izgradnju visokih objekata (osobito dalekovoda i vjetroelektrana)
28	Prilagoditi ribolov i sprječavati prelov ribe
29	Određiti kapacitet posjećivanja područja
30	Osigurati poticaje za očuvanje biološke raznolikosti (POP)
31	Regulirati akvakulturu
32	Regulirati ribolov povlačnim ribolovnim alatima
33	Zaštititi područje u kategoriji posebnog rezervata
	Smjernice za mjere zaštite u svrhu očuvanja stanišnih tipova, propisanih Pravilnikom o vrstama stanišnih tipova, karti staništa, ugroženim i rijetkim stanišnim tipovima te o mjerama za očuvanje stanišnih tipova (N.N. 7/06, 119/09)
1000	A. Površinske kopnene vode i močvarna staništa
100	Očuvati vodena i močvarna staništa u što prirodnijem stanju, a prema potrebi izvršiti revitalizaciju
101	Osigurati povoljnu količinu vode u vodenim i močvarnim staništima koja je nužna za opstanak staništa i njihovih značajnih bioloških vrsta
102	Očuvati povoljna fizikalno-kemijska svojstva vode ili ih poboljšati, ukoliko su nepovoljna za opstanak staništa i njihovih značajnih bioloških vrsta
103	Održavati povoljni režim voda za očuvanje močvarnih staništa
104	Očuvati povoljni sastav mineralnih i hranjivih tvari u vodi i tlu močvarnih staništa
105	Očuvati raznolikost staništa na vodotocima (neutvrđene obale, sprudovi, brzaci, slapovi i dr.) i povoljnu dinamiku voda (meandriranje, prenošenje i odlaganje nanosa, povremeno prirodno poplavljivanje rukavaca i dr)
106	Očuvati povezanost vodnoga toka
107	Očuvati biološke vrste značajne za stanišni tip; ne unositi strane (alohitone) vrste i genetski modificirane organizme
108	Sprječavati zaraštavanje preostalih malih močvarnih staništa u priobalju

109	Izbjegavati regulaciju vodotoka i promjene vodnog režima vodenih i močvarnih staništa ukoliko to nije neophodno za zaštitu života ljudi i naselja
110	U zaštiti od štetnog djelovanja voda dati prednost korištenju prirodnih retencija i vodotoka kao prostora za zadržavanje poplavnih voda odnosno njihovu odvodnju
111	Vađenje šljunka provoditi na povišenim terasama ili u neaktivnom poplavnom području a izbjegavati vađenje šljunka u aktivnim riječnim koritima i poplavnim ravninama
112	Ne iskorištavati sedimente iz riječnih sprudova
2000	B. Neobrasle i slabo obrasle kopnene površine
113	Očuvati povoljnu strukturu i konfiguraciju te dopustiti prirodne procese, uključujući eroziju
114	Očuvati biološke vrste značajne za stanišni tip; ne unositi strane (alohtone) vrste i genetski modificirane organizme
3000	C-D. Travnjaci, cretovi, visoke zeleni i šikare
115	Gospodariti travnjacima putem ispaše i režimom košnje, prilagođenim stanišnom tipu, uz prihvatljivo korištenje sredstava za zaštitu bilja i mineralnih gnojiva
116	Očuvati biološke vrste značajne za stanišni tip; ne unositi strane (alohtone) vrste i genetski modificirane organizme
117	Očuvati povoljni omjer između travnjaka i šikare, uključujući i sprječavanje procesa sukcesije (sprječavanje zaraštavanja travnjaka i cretova i dr.)
118	Očuvati povoljnu nisku razinu vrijednosti mineralnih tvari u tlima suhih i vlažnih travnjaka
119	Očuvati povoljni vodni režim, uključujući visoku razinu podzemne vode na područjima cretova, vlažnih travnjaka i zajednica visokih zeleni
120	Poticati oživljavanje ekstenzivnog stočarstva u brdskim, planinskim, otočnim i primorskim travnjačkim područjima
4000	E. Šume
121	Gospodarenje šumama provoditi sukladno načelima certifikacije šuma
122	Prilikom dovršnoga sijeka većih šumskih površina, gdje god je to moguće i prikladno, ostavljati manje neposječene površine
123	U gospodarenju šumama očuvati u najvećoj mjeri šumske čistine (livade, pašnjaci i dr.) i šumske rubove
124	U gospodarenju šumama osigurati produljenje sječive zrelosti zavičajnih vrsta drveća s obzirom na fiziološki vijek pojedine vrste i zdravstveno stanje šumske zajednice
125	U gospodarenju šumama izbjegavati uporabu kemijskih sredstava za zaštitu bilja i bioloških kontrolnih sredstava ('control agents'); ne koristiti genetski modificirane organizme
126	Očuvati biološke vrste značajne za stanišni tip; ne unositi strane (alohtone) vrste i genetski modificirane organizme
127	U svim šumama osigurati stalan postotak zrelih, starih i suhih (stojećih i oborenih) stabala, osobito stabala s dupljama
128	U gospodarenju šumama osigurati prikladnu brigu za očuvanje ugroženih i rijetkih divljih svojti te sustavno praćenje njihova stanja (monitoring)
129	Pošumljavanje, gdje to dopuštaju uvjeti staništa, obavljati autohtonim vrstama drveća u sastavu koji odražava prirodni sastav, koristeći prirodni bliske metode; pošumljavanje nešumskih površina obavljati samo gdje je opravdano uz uvjet da se ne ugrožavaju ugroženi i rijetki nešumski stanišni tipovi
5000	F.-G. More i morska obala
130	Očuvati povoljna fizikalna i kemijska svojstva morske vode ili ih poboljšati tamo gdje su pogoršana
131	Osigurati pročišćavanje gradskih i industrijskih voda koje se ulijevaju u more
132	Očuvati povoljnu građu i strukturu morskoga dna, obale, priobalnih područja i riječnih ušća
133	Očuvati biološke vrste značajne za stanišni tip; ne unositi strane (alohtone) vrste i genetski modificirane organizme
134	Provoditi prikladan sustav upravljanja i nadzora nad balastnim vodama brodova, radi sprječavanja širenja invazivnih stranih vrsta putem balastnih voda
135	Sanirati oštećene djelove morske obale gdje god je to moguće
136	Ne iskorištavati sedimente iz sprudova u priobalju
6000	H. Podzemlje
137	Očuvati biološke vrste značajne za stanišni tip; ne unositi strane (alohtone) vrste i genetski modificirane organizme
138	Očuvati sigovine, živi svijet speleoloških objekata, fosilne, arheološke i druge nalaze
139	Ne mijenjati stanišne uvjete u speleološkim objektima, njihovom nadzemlju i neposrednoj blizini
140	Sanirati izvore onečišćenja koji ugrožavaju nadzemne i podzemne krške vode
141	Sanirati odlagališta otpada na slivnim područjima speleoloških objekata
142	Očuvati povoljne uvjete (tama, vlažnost, prozračnost) i mir (bez posjeta i drugih ljudskih utjecaja) u speleološkim objektima
143	Očuvati povoljne fizikalne i kemijske uvjete, količinu vode i vodni režim ili ih poboljšati ako su nepovoljni





Karta staništa RH

Predmetno područje: Općina Bogdanovci


Mjerilo 1:75000


Legenda


 Granica predmetnog područja





Tipovi staništa prema Nacionalnoj klasifikaciji staništa


 C22, Vlažne livade Srednje Europe


 E31, Mješovite hrastovo-grabove i čiste grabove šume


 E93, Nasadi širokolisnog drveća


 I31, Intenzivno obrađivane oranice na komasiranim površinama

 I81, Javne neproizvodne kultivirane zelene površine

 J11, Aktivna seoska područja

 J11/J13, Aktivna seoska područja / Urbanizirana seoska područja

 J13, Urbanizirana seoska područja

 J44, Infrastrukturne površine

Napomena: Prilikom kartiranja staništa RH, minimalna jedinica kartiranja iznosila je 9 hektara što odgovara mjerilu 1: 100 000

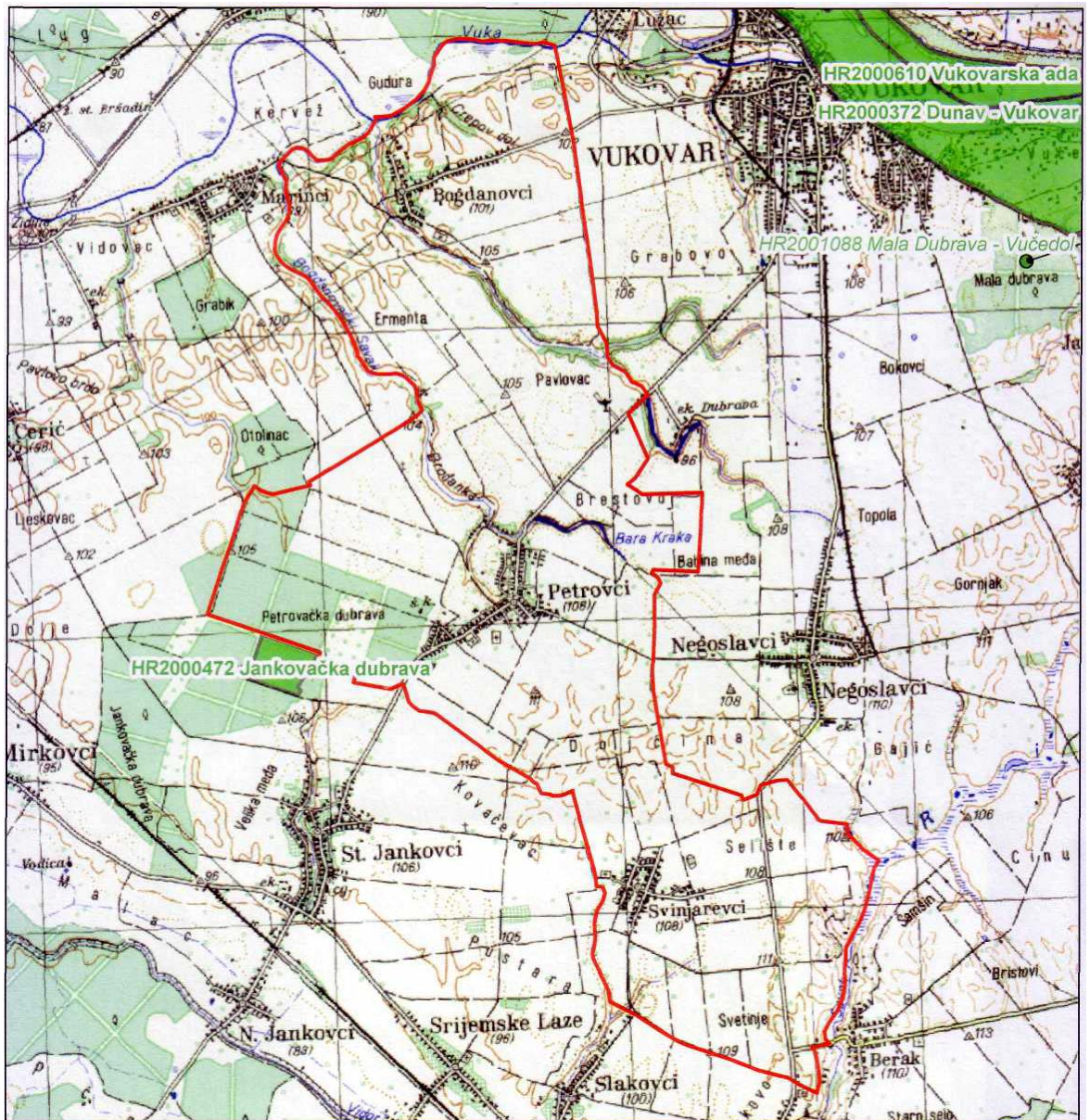
Izvori podataka:
Karta staništa RH, Oikon d.o.o. za
Ministarstvo kulture, 2004.
TK 1: 100000, Državna geodetska uprava

RAVNA TELJ

Davorin Marković

Državni zavod
za zaštitu prirode

Datum izrade: 07.02.2012.



Karta ekološke mreže RH

Predmetno područje: Općina Bogdanovci

Legenda

Granica predmetnog područja

Područja ekološke mreže

Važna područja za divlje svojte i stanišne tipove

Mjerilo 1:75000



Izvori podataka:
Karta ekološke mreže RH, DZZP 2007.
TK 1: 100000, Državna geodetska uprava



RAVNATELJ

Davorin Marković

Državni zavod
za zaštitu prirode

Datum izrade: 07.02.2012.



REPUBLIKA HRVATSKA
MINISTARSTVO OBRANE
ZAGREB

REPUBLIKA HRVATSKA VUKOVARSKO-SRIJEMSKA ŽUPANIJA OPĆINA BOGDANOVCI	
Primijeno:	23.01.12.
Uredb. br.	Klasa:
2196/03	

**UPRAVA ZA MATERIJALNE RESURSE
SLUŽBA ZA NEKRETNINE, GRADITELJSTVO
I ZAŠTITU OKOLIŠA**

KLASA: 350-02/11-01/457
URBROJ: 512M3-020202-12-4
Zagreb, 19. siječanj 2012.

**VUKOVARSKO-SRIJEMSKA ŽUPANIJA
OPĆINA BOGDANOVCI
Općinski načelnik**

**Predmet: Prostorni plan uređenja općine Bogdanovci
- suglasnost, dostavlja se**

**Veza: Vaš akt: Klasa 363-01/11-03/37
Urbroj: 2196-01/11-03/37
od 22. prosinca 2011. godine**

Dopisom iz veze predmeta dostavili ste zahtjev za dostavom podataka, planskih smjernica i propisanih dokumenata za izradu Izmjena i dopuna prostornog plana uređenja općine Bogdanovci.

Na temelju odredbe članka 18. Zakona o obrani (Narodne novine broj 33/02, 58/02 i 76/07) i Pravilnika o zaštitnim i sigurnosnim zonama vojnih objekata (Narodne novine 175/03), obavještavamo vas da na navedenom području obuhvata plana nema zahtjeva obrane.

Sukladno navedenom nemamo zahtjeva tijekom izrade predmetnog plana.

DČ
DZ



Dostaviti:
☉ naslovu
- pismohrana, ovdje



REPUBLIKA HRVATSKA
MINISTARSTVO POLJOPRIVREDE

10000 Zagreb, Ul. grada Vukovara 78, P.P. 1034
Telefon: 61 06 111, Telefax: 61 09 201


KLASA: 350-05/11-01/491
URBROJ: 525-09-2-0377/12-2
Zagreb, 2. veljače 2012. godine



REPUBLIKA HRVATSKA
VUKOVARSKO-SRIJEMSKA ŽUPANIJA
OPĆINA BOGDANOVCI

Primijeno:	16. 02. 2012.
Urudž. br.	Klasa:
2196/03	

ZAVOD ZA PROSTORNO PLANIRANJE VUKOVARSKO-SRIJEMSKA ŽUPANIJA
OPĆINA BOGDANOVCI
OPĆINSKI NAČELNIK



**Predmet : Odluka o Izmjeni i dopuni Prostornog plana uređenja
Općine Bogdanovci
- planske smjernice i propisani dokumenti - dostavljaju se -**

Na vaš broj :
Klasa : 363/01/11-03/37
Ur. broj : 2196/03-11-03
Od Bogdanovci, 22. prosinca 2011. godine

Primljeno : 525 - Ministarstvo poljoprivrede: 29. prosinca 2011. godine.

Imajući u vidu, Vaš dopis, dostavljamo Vam - planske smjernice i propisane dokumente, temeljem Zakona o prostornom uređenju i gradnji (" Narodne novine " , br. 76/07.), a sukladno odredbi članka 79., stavka 1 do 4.

Zbog značaja poljoprivrednog zemljišta, za život čovjeka i činjenice, da je zemljište neobnovljivo, Ustav Republike Hrvatske određio ga je kao dobro od interesa za Republiku, posebice ga štiti i njegovo se korištenje može odvijati pod uvjetima i na način propisan Zakonom o poljoprivrednom zemljištu.

Poljoprivredno zemljište je prvi i osnovni uvjet za poljoprivrednu proizvodnju, iz koje čovjek zadovoljava svoju primarnu potrebu za hranom, a preradom raznih poljoprivrednih proizvoda zadovoljava i niz drugih važnih životnih potreba (Zakon o poljoprivredi, Zakon o ekološkoj proizvodnji poljoprivrednih i prehrambenih proizvoda, Zakon o stočarstvu, Zakon o stakovodnom ribarstvu, Zakon o morskom ribarstvu, Zakon o hrani i dr.).

Iako je Zakonom uređeno iskorištavanje i zaštita poljoprivrednog zemljišta, ipak je smanjenje njegove površine intenzivno, pa i zabrinjavajuće.

16. 02. 2012. prihvatio
[Signature]

Vrlo važna činjenica, u svezi gubitka površine poljoprivrednog zemljišta, je ta, što je riječ o gubitku kvalitetnog obradivog poljoprivrednog zemljišta, a što je dobrim dijelom posljedica negospodarskog odnosa prema njemu, te izbjegavanje izgradnje na težim terenima i neplodnim zemljištima.

Pregledom dostavljene prostorne - planske dokumentacije, tijekom zadnjih godina, utvrđeno je, da se građevinska područja još uvijek proširuju na uređene komplekse obradivih poljoprivrednih površina (u vlasništvu Republike Hrvatske).

Osnovni bi cilj u budućnosti trebao biti - očuvanje, korištenje i uređenje poljoprivrednog zemljišta, prije svega za poljoprivrednu proizvodnju.

To se može postići jedino usklađivanjem svih interesa u prostoru u sklopu društvenih planava, posebice prostornih.

Imajući u vidu, da je korištenje prostora izvan građevinskog područja namijenjeno prioritetno, a dijelom isključivo, poljoprivredi, s težnjom očuvanja što većih i kontinuiranih površina i prirodnih režima - očuvanja ruralnog (seoskog) prostra, koji predstavlja izvor prirodnog (biološkog - okolišnog, poljoprivrednog) te društvenog (socijalnog - tradicijskog, kulturološkog, povijesnog) bogatstva, odnosno nasljeđa kojeg baštinimo još iz davnih vremena, a trebamo ga brižno održavati i svrsishodno koristiti čuvajući okoliš, kako bi ga skladno razvijali i kako bi bio na korist sadašnjim i budućim pokoljenjima, ovo Ministarstvo, ne podržava proširenje građevinskog područja na poljoprivredno zemljište P1 i P2 kategorije, izuzetak može predstavljati nemogućnost lociranja proširenja građevinskog područja na niže vrijedno poljoprivredno zemljište (što ne uključuje - golf igrališta), ili ono predstavlja nužnu legalizaciju već izgrađenih objekata.

Na temelju odredbi poglavlja IV. Promjena namjene poljoprivrednog zemljišta, Zakona o poljoprivrednom zemljištu („ Narodne novine “ , br. 152/08., 21/10. i 63/11.) i Zakona o prostornom uređenju i gradnji („ Narodne novine “ , br. 76/07.), te njihovih podzakonskih akata, a imajući pritom u vidu sadržaj, mjerila kartografskih prikaza prostornih planova gdje su obvezni bročani i grafički prostorni pokazatelji s planskim znakovljem (Poljoprivredne površine ~ P1; P2; P3 i PŠ) ~ Hrvatski centar za poljoprivredu, hranu i selo - Zavod za tlo i očuvanje zemljišta utvrđivati će vrednovanje (bonitiranje) poljoprivrednih zemljišta, samo u postupku izrade prostornih planova, ukoliko ima bitnih promjena u odnosu na postojeće stanje, odnosno pokazatelje na jednom širem području.

Sve površine poljoprivrednog zemljišta u vlasništvu Republike Hrvatske, koje ovim PPU - a mijenjaju namjenu u građevinsko zemljište, moraju biti usklađene sa Programom raspolaganja poljoprivrednim zemljištem u vlasništvu RH, tj. u skladu sa Strategijom gospodarenja poljoprivrednim zemljištem u vlasništvu RH.

Ministarstvo poljoprivrede, temeljem članka 21. stavka 3. Zakona o poljoprivrednom zemljištu („ Narodne novine “ , br. 152/08., 21/10. i 63/11.) na prijedlog prostornih planava županije i Grada Zagreba, prostornih planava područja posebnih obilježja, te prostornih

planava uređenja općina i grada - daje mišljenje, odnosno suglasnost, te shodno tome - dužni ste - između ostalog - dostaviti ovom Ministarstvu :

1. Kartografski prikazi - novog (prijedlog) građevinskog područja u odnosu na - postojeće - građevinsko područje sa dopunama tabelarnog prikaza tumačenja razlikovnih površina (smanjenje i povećanje) po naseljima i namjenama.
2. Kartografski prikaz Programa raspolaganja poljoprivrednim zemljištem u vlasništvu Republike Hrvatske sa ucrtanim razlikovnim površinama građevinskog područja
3. Dostaviti podatke - za ona poljoprivredna zemljišta na kojima se planira promjena namjene tog zemljišta (k.o., k.č. br., površina, kultura i vlasništvo - privatno / državno) odnosno - podaci iz katastra, te ih prikazati u tabličnom prikazu kako slijedi.

Tablica 1.

Pregled podataka o zemljištu koje je obuhvaćeno proširivanjem, odnosno smanjivanjem građevinskih područja

NASELJE	BROJ KATASTARSKJE ČESTICE / k.o.	POVRŠINA	KULTURA	VLASNIŠTVO <i>privatno / državno</i>	NAMJENA



O tome obavijest :

1. Ministarstvo poljoprivrede,
Uprava poljoprivredne i fitosanitarne inspekcije,
Sektor inspekcija u poljoprivredi - ovdje,
2. Dokumentacija - ovdje,
3. Arhiva - ovdje.



Republika Hrvatska
 URED DRŽAVNE UPRAVE U
 VUKOVARSKO-SRIJEMSKOJ ŽUPANIJ
 SLUŽBA ZA GOSPODARSTVO
 I IMOVINSKO-PRAVNE POSLOVE
 VUKOVAR

Klasa: 320-01/11-01/13

Ur.broj: 2196-01-02-02/1-11-1

Vukovar, 28. prosinca 2011. god.

REPUBLIKA HRVATSKA VUKOVARSKO-SRIJEMSKA ŽUPANIJA OPĆINA BOGDANOVCI	
Primijeto:	03. 01. 12.
Uredž. br.	Klasa:
2196/03	

OPĆINA BOGDANOVCI

**PREDMET: Izmjene i dopune Prostornog plana uređenja Općine
 BOGDANOVCI
 -očitovanje- dostavlja se**

Zaprimili smo Vaš dopis klasa: 363-01/11-03/37, ur. br. 2196/03-11-03, od 22. prosinca 2011. godine, kojim tražite dostavu naših zahtjeva (podataka, planskih smjernica i sl.) za izradu predmetnog Plana.

Služba za gospodarstvo i imovinsko pravne poslove, sukladno važećim propisima, a u okviru materijala koji nam je dostavljen, u sadašnjem trenutku nema posebne zahtjeve, odnosno planske smjernice i propisane dokumente na predmetne Izmjene i dopune prostornog plana uređenja Općine Bogdanovci.

S poštovanjem,



ODJELJICA ODSJEKA

Anda Baumschabel dipl. iur.

[Handwritten signature]



HAKOM

KLASA: 350-05/11-01/906
 URBROJ: 376
 Zagreb, 29. prosinca 2011.

Primijeno:	02.01.2012.	
Uredž.br.	Klasa:	Vukovarsko - Srijemska županija
2196/03		

Republika Hrvatska
 Vukovarsko - Srijemska županija
 Općina Bogdanovci
 Općinski načelnik
 Bogdanovci

**PREDMET: OPĆINA BOGDANOVCI
 IZMJENE I DOPUNE PPU OPĆINE BOGDANOVCI
 zahtjevi – smjernice za izradu**

Veza: Vaš dopis KLASA: 363-01/11-03/37, URBR:2196/03-11-03, od 22. prosinca 2011.

Temeljem vašega zahtjeva obavještavamo vas da je prema odredbi čl. 3. Zakona o elektroničkim komunikacijama (Narodne novine br. 73/08 i 90/2011 u daljem tekstu ZEK), Elektronička komunikacijska infrastruktura, obavljanje djelatnosti elektroničkih komunikacijskih mreža i usluga, prostorno planiranje, gradnja, održavanje, razvoj i korištenje elektroničkih komunikacijskih mreža, elektroničke komunikacijske infrastrukture i druge povezane opreme te upravljanje i uporaba radiofrekvencijskog spektra, adresnog i brojevnog prostora, kao prirodno ograničenih općih dobara, **od interesa su za Republiku Hrvatsku** i da se prema odredbi iz čl. 25. st. 3. ZEK-a **elektronička komunikacijska infrastruktura mora planirati u dokumentima prostornog uređenja**. Temeljem odredbi iz čl. 25. st. (9) ZEK-a Hrvatska agencija za poštu i elektroničke komunikacije (HAKOM) **utvrđuje i izdaje zahtjeve i mišljenja** u postupku izrade i donošenja dokumenata prostornog uređenja.

Člankom 5. ZEK-a **Republika Hrvatska ustanovila je HAKOM** kao regulatornu agenciju s javnim ovlastima, koja posljedično odredbi iz članka 11. Zakona o prostornom uređenju i gradnji surađuje s jedinicama lokalne i područne samouprave radi ostvarivanja ciljeva prostornog uređenja u procesu prostornog planiranja, zaštiti prostora, graditeljskoj i urbanoj obnovi i obavljanju drugih aktivnosti u izvršavanju obveza prostornog uređenja.

Također sukladno odredbama iz čl. 74. Zakona o prostornom uređenju i gradnji prostorni plan općine određuje osobito i osnovu prometne, javne komunalne i **druge infrastrukture** dakle i **elektroničke komunikacijske infrastrukture**.

U skladu s naprijed navedenim zakonskim odredbama predmetni PPUO treba sadržavati **smjernice** za izgradnju nove i rekonstrukciju-širenje postojeće elektroničke komunikacijske infrastrukture kako slijedi:

Novu elektroničku komunikacijsku infrastrukturu za pružanje javnih komunikacijskih usluga **putem elektroničkih komunikacijskih vodova**, odrediti **planiranjem koridora** primjenjujući slijedeća načela:

- za gradove i naselja gradskog obilježja: podzemno u zoni pješačkih staza ili zelenih površina;
- za ostala naselja: podzemno i/ili nadzemno u zoni pješačkih staza ili zelenih površina;
- za međunarodno, magistralno i međumjesno povezivanje: podzemno slijedeći koridore prometnica ili željezničkih pruga. Iznimno kada je to moguće, samo radi bitnog skraćivanja trasa, koridor se može planirati i izvan koridora prometnica ili željezničkih pruga vodeći računa o pravu vlasništva.

HRVATSKA AGENCIJA ZA POŠTU I ELEKTRONIČKE KOMUNIKACIJE

Jurišićeva 13, 10000 Zagreb / OIB: 87950783661 / Tel: (01) 4896 000, Fax: (01) 4920 227 / www.hakom.hr

- **Za izgrađenu elektroničku komunikacijsku infrastrukturu** za pružanje javnih komunikacijskih usluga putem elektroničkih komunikacijskih vodova planirati **dogradnju, odnosno rekonstrukciju** te eventualno proširenje radi implementacije novih tehnologija i/ili kolokacija odnosno potreba novih operatora, **vođeći računa o pravu zajedničkog korištenja** od strane svih operatora.
- **Novu elektroničku komunikacijsku infrastrukturu** za pružanje komunikacijskih usluga **putem elektromagnetskih valova, bez korištenja vodova**, odrediti planiranjem postave **baznih stanica i njihovih antenskih sustava** na antenskim prihvataima na izgrađenim građevinama i rešetkastim i/ili jednocijevnim stupovima u gradovima, naseljima i izvan njih, **bez detaljnog definiranja (točkastog označavanja) lokacija** različito za:
 - gradove i gusto naseljena područja ili njihove dijelove i to posebno za brdovita i posebno za ravničasta područja;
 - ostala naselja i to posebno za brdovita i posebno za ravničasta područja;**vođeći računa o mogućnosti pokrivanja tih područja radijskim signalom** koji će se emitirati radijskim sustavima smještenim na te antenske prihvate (zgrade i/ili stupove) uz **načelo zajedničkog korištenja** od strane svih operatora-koncesionara, gdje god je to moguće.

Prostorni planovi **ne smiju sadržavati nazive tvrtki (operatora), uređaja i nazivlja** kojima bi se moglo narušiti pravo na ravnopravno tržišno natjecanje.

Podatke o postojećoj elektroničkoj komunikacijskoj infrastrukturi u zoni obuhvata plana kao i podatke o pokrivenosti područja radijskim signalom operatora pokretnih komunikacija, projektant-planer prikuplja od nadležnog ureda za katastar, operatora za pružanje elektroničkih komunikacijskih usluga uz uporabu radiofrekvencijskog spektra i operatora za pružanje elektroničkih komunikacijskih usluga putem elektroničkih komunikacijskih vodova. Popis u prilogu.

Prije prihvaćanja Konačnog prijedloga PPU-a, nositelj izrade dužan je pribaviti mišljenje HAKOM-a.

S poštovanjem,



Dostaviti: Naslovu preporučeno
Prilog: Popis operatora

**POPIS OPERATORA ZA PRUŽANJE ELEKTRONIČKIH KOMUNIKACIJSKIH USLUGA PUTEM ELEKTRONIČKIH
KOMUNIKACIJSKIH VODOVA**

1	B. NET HRVATSKA d.o.o.	Avenija Dubrovnik 16	10000 Zagreb	t: 65 66 160 091 6566 160 f: 65 96 530	infrastruktura@bnet.hr
2	HRVATSKI TELEKOM d.d. Regija 1	Av. Dubrovnik 26	10000 Zagreb	098 387277	Nada Pašalić nada.pasalic@t.ht.hr
	HRVATSKI TELEKOM d.d. Regija 2	Vinkovačka 19	21000 Split	098320991	Mirela Domazet mirela.domazet@t.ht.hr
	HRVATSKI TELEKOM d.d. Regija 3	Ciottina 17a	51000 Rijeka	098 610610	Milan Matajja milan.matajja@t.ht.hr
	HRVATSKI TELEKOM d.d. Regija 4	K.A. Stepinca 8b	31000 Osijek	098 467457	Mladen Kuhar mladen.kuhar@t.ht.hr
3	METRONET TELEKOMUNIKACIJE d.d.	Ulica grada Vukovara 269 d	10000 Zagreb	t: 63 27 000 f: 63 27 011	robert.horvat@metronet.hr
4	OT-OPTIMA TELEKOM d.d. Regija sjever	Cebini 28, Buzin	10010 Zagreb	t: 01/ 54 92 310 f: 01/ 54 92 019	Damir Hrzina damir.hrzina@optima-telekom.hr
	OT-OPTIMA TELEKOM d.d. Regija jug	Trg Hrvatske bratske zajednice 8/II	21000 Split	021 492810	Marijan Vrsalović marijan.vrsalovic@optima- telekom.hr
	OT-OPTIMA TELEKOM d.d. Regija zapad	A. Kacića Miošića 13	51000 Rijeka	051 492 711	Alojz Šajina alozj.sajina@optima-telekom.hr
	OT-OPTIMA TELEKOM d.d. Regija istok	Lorenza Jägera 2	31000 Osijek	031 492 931	Željko Pleša zeljko.plesa@optima-telekom.hr

NAPOMENA: Bnet sa svojom mrežom prisutan je u sljedećim županijama:

Grad Zagreb
Zagrebačka županija
Splitško-dalmatinska županija
Zadarska županija
Osječko-baranjska županija
Primorsko-goranska županija

Ako se objekt gradi u županiji koja nije na popisu tada nije potrebno kontaktirati B.NET HRVATSKA d.o.o.

POPIS KONCESIONARA ZA PRUŽANJE ELEKTRONIČKIH KOMUNIKACIJSKIH USLUGA UZ UPORABU RF SPEKTRA					
	NAZIV KONCESIONARA	ADRESA	KONTAKT OSOBA	TEL/FAX	E-MAIL
1.	TELE2 d.o.o.	Ul. grada Vukovara 269d ZAGREB	MILJENKO KLARIC	tel: 01/ 6328 383 095/ 6328 383	mijjenko.klaric@tele2.com
2.	HRVATSKI TELEKOM d.d. Sektor F7.4	Jurišićeva 13 10 000 ZAGREB	Sonja Matković	tel: 01/ 4983 100	sonja.matkovic@t-mobile.hr
3.	VIPnet d.o.o.	Vrtini put 1 ZAGREB	DAMIR DIJANIĆ	tel: 021/ 4691 810 091/ 469 1810	d.dijanic@vipnet.hr

Hrvatski Telekom d.d.
 Odjel za upravljanje dokumentacijom, energetsko
 strojarskom i mrežnom infrastrukturom
 Savska cesta 32, HR - Zagreb
 Telefon: +385 1 491-7200
 Telefaks: +385 1 491-7112



REPUBLIKA HRVATSKA
 VUKOVARSKO-SRIJEMSKA ŽUPANIJA
 OPĆINA BOGDANOVCI
 OPĆINSKI NAČELNIK
Bana Josipa Jelačića 1
32000 BOGDANOVCI

Od **TOP 14260606**
 Telefon 01/4911-154
 Datum 23.01.2012.
 Predmet IZDOP PPUO Bogdanovci

Poštovani,

Na osnovu Vašeg poziva pod brojem Klasa: 363-01/11-03/37, Ur.broj: 2196/03-11-03 od 22. prosinca 2011. dostavljamo Vam naše planske smjernice i prijedloge.

1. Pokretne komunikacije

- usklađenje prostorno-planske dokumentacije s Prostornim planom županije (grafički i tekstualni dio). Sve potrebne podatke vezane uz grafički dio molimo zatražiti od Zavoda za prostorno uređenje županije;
- korištenje terminologije kako je predviđeno u čl. 2. (Pojmovi) Zakona o elektroničkim komunikacijama (ZEKOM);
- jasno i nedvojbeno razlikovati elektroničku komunikacijsku opremu koja se postavlja na postojećim građevinama (antenski prihvati) od elektroničke komunikacijske opreme koja se postavlja na samostojećim antenskim stupovima.

- **Provedbene odredbe**

Sukladno smjernicama Ministarstva zaštite okoliša, prostornog uređenja i graditeljstva od 19. studenog 2008., predlažemo da cjeloviti tekst provedbenih odredbi glasi:

Elektronička komunikacijska infrastruktura (EKI) i povezana oprema prema načinu postavljanja, dijeli se na elektroničku komunikacijsku infrastrukturu i povezanu opremu na postojećim građevinama (antenski prihvat), i elektroničku komunikacijsku infrastrukturu i povezanu opremu na samostojećim antenskim stupovima.

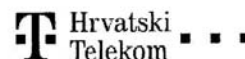
Za grafički prikaz samostojećih antenskih stupova koristi se »Zajednički plan razvoja pokretne komunikacijske infrastrukture« izrađen od Udruge pokretnih komunikacija Hrvatske i potvrđen od Hrvatske agencije za poštu i elektroničke komunikacije.

U grafičkom prikazu određena su područja planiranih zona elektroničke komunikacijske infrastrukture za smještaj samostojećih antenskih stupova u radijusu od 500 m do 2000 m, kao i položaji aktivnih lokacija, koje predstavljaju EKI zone radijusa 100 m.

29. 01. 2012.
preuzeto

Hrvatski Telekom d.d.
 Adresa Savska cesta 32, 10 000 Zagreb
 Kontakti telefon: +385 1 491-1000; faks: +385 1 491-1011;
 Internet: www.t.ht.hr
 Poslovna banka 2060000-1101310675 (Zagrebačka banka d.d. Zagreb); OIB: 61793146560
 Nadzorni odbor A.Moelich – predsjednik
 Uprava I. Mudričić – predsjednik, dr. sc. Dogan, B. Poldrugac, B. Skaramuča, I. Jolic Šimović, J. Busić
 Registar trgovačkih društava Trgovački sud u Zagrebu, MBS: 090266256;
 temeljni kapital: 2.188.853.500,00 kuna; ukupni broj dionica: 21.858.535;
 nominalni iznos jedne dionice: 100,00 kuna

unicef
 Hrvatski Telekom - prvi partner UNICEF-a u Hrvatskoj



Datum
Za
Strana

Unutar zone elektroničke komunikacijske infrastrukture uvjetuje se gradnja samostojećeg antenskog stupa takvih karakteristika da može prihvatiti više operatore, odnosno prema tipskom projektu koji je potvrđen rješenjem Ministarstva zaštite okoliša, prostornog uređenja i graditeljstva.

Iznimno, ukoliko lokacijski uvjeti ne dozvoljavaju izgradnju jednog stupa koji ima takve karakteristike da može primiti sve zainteresirane operatore (visina i sl.) dozvoljava se izgradnja nekoliko nižih stupova koji na zadovoljavajući način mogu pokriti planirano područje signalom.

Ukoliko je unutar zone planirane elektroničke komunikacijske infrastrukture već izgrađen samostojeći antenski stup/stupovi, tada je moguće planirati izgradnju dodatnog stupa za ostale operatore/operatora.

Dopušteno je postavljanje elektroničke komunikacijske infrastrukture i povezane opreme na postojećim građevinama u skladu s posebnim uvjetima tijela i/ili osoba određenim posebnim propisima koji propisuju posebne uvjete prilikom ishođenja lokacijske dozvole.

2. Linijska i točkasta infrastruktura fiksnih komunikacija

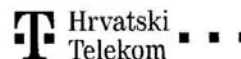
• Planske smjernice

Ovim planskim smjernicama daju se prijedlozi za implementaciju koji će omogućiti izgradnju kabelaške kanalizacije i elektroničke komunikacijske mreže, tj. bakrene mreže u xDSL tehnologiji ili svjetlovodne mreže u topologijama P2P i P2MP kao pouzdanog medija za implementaciju naprednih elektroničkih komunikacijskih usluga.

U tu svrhu, u okviru IZDOP PPUO Bogdanovci implementirati kako slijedi:

- Omogućiti da se, na brz i jednostavan način svi postojeći i budući objekti, priključe na elektroničku komunikacijsku mrežu.
- Omogućiti korištenje površina i pojaseva – koridora svih lokalnih, županijskih i državnih cesta za dogradnju i rekonstrukciju postojeće kabelaške kanalizacije i elektroničke komunikacijske mreže, kao i izgradnju nove.
- Za sve nove poslovne, stambeno-poslovne i stambene zgrade predvidjeti izgradnju kabelaške kanalizacije do najbliže točke konekcije s postojećom, a sve prema Zakonu o elektroničkim komunikacijama i odgovarajućim Pravilnicima. Isto vrijedi i za sve poslovne, rekreacijske i urbane zone.
- Izgradnju nove elektroničke komunikacijske mreže u urbanim dijelovima planirati polaganjem podzemnih kabela.
- Omogućiti postavljanje svjetlovodnih razdjelnih ormara vanjskih za na stup ili sa postoljem, za smještaj pasivne opreme (svjetlovodna pristupna mreža topologije P2MP).
- U opće odredbe treba unijeti:

Kućne telekomunikacijske instalacije (unutar objekata) treba projektirati i izvoditi prema Pravilniku o tehničkim uvjetima za elektroničku komunikacijsku mrežu poslovnih i stambenih zgrada (HAKOM, prosinac 2009.)



Datum
Za
Strana

- Sukladno svemu navedenom predlažemo da u tekstualni dio unesete slijedeći tekst:

Javnu i komunalnu infrastrukturnu mrežu zone čine prometna i ulična mreža, mreža plinopskrbe, elektroopskrbe, vodoopskrbe i odvodnje otpadnih sanitarnih i oborinskih voda te elektronička komunikacijska infrastruktura i druga povezana oprema.

Prikazani smještaji planiranih građevina i uređaja (cjevovodi, kabeli, elektronička komunikacijska infrastruktura i druga povezana oprema, trafostanice i sl.) javne i komunalne infrastrukturne mreže u grafičkom dijelu Plana, usmjeravajućeg su značenja i dozvoljene su odgovarajuće prostorne prilagodbe koje bitno ne odstupaju od koncepcije rješenja.

Konačni smještaj i broj površinskih infrastrukturnih građevina (transformatorskih stanica, elektroničke komunikacijske infrastrukture i druge povezane opreme i sl.) utvrdit će se sukladno tehničkim i sigurnosnim zahtjevima za pojedinu građevinu, te potrebama potrošača, tako da broj i smještaj tih građevina prikazan u grafičkom dijelu Plana nije obavezan.

Linijske građevine javne i komunalne infrastrukture (cjevovodi, kabeli, elektronička komunikacijska infrastruktura i druge povezana oprema i sl.) u pravilu je potrebno voditi uličnim koridorima u skladu sa planiranim rješenjem rekonstrukcije postojećih prometnica, odnosno rješenjem izgradnje autoceste. Ako broj i smještaj tih građevina nije drugačije prikazan u grafičkom dijelu Plana.

- Zakonska regulativa:

Radove na projektiranju i izvođenju elektroničke komunikacijske infrastrukture i povezane opreme treba izvoditi prema važećim zakonskim propisima i pravilnicima, od kojih ističemo:

- Pravilnik o tehničkim uvjetima gradnje i uporabe telekomunikacijske infrastrukture (NN 88/01)
- Zakon o elektroničkim komunikacijama (NN 73/2008 i 90/2011)
- Zakon o prostornom uređenju i gradnji (NN 76/2007, 38/2009, 55/2011 i 90/2011)
- Pravilnik o jednostavnim građevinama i radovima (NN 21/2009)
- Pravilnik o načinu i uvjetima određivanja zone komunikacijske infrastrukture i povezane opreme, zaštitne zone i radijskog koridora, te obaveze investitora radova ili građevine (NN 42/09)
- Pravilnik o tehničkim uvjetima za elektroničku komunikacijsku mrežu poslovnih i stambenih zgrada (NN 155/2009)

Napominjemo da u dogledno vrijeme, do 2015 godine, nemamo u planu nikakvih infrastrukturnih zahvata u zoni obuhvata prostornog plana uređenja općine Bogdanovci.

Osim u slučaju intervencija prilikom pokidanja telekomunikacijskih vodova ili u slučaju novih prometnih pravaca kada se trebaju stvoriti preduvjeti distributivne elektro komunikacijske infrastrukture za sve operatere.

Prilog: CD postojeća TK infrastruktura


S poštovanjem,

Direktor Odjela za upravljanje
dokumentacijom, energijsko strojarском i
mrežnom infrastrukturom
Hrvatski
Telekom
Miroslav Čučić, diplom. inž.
Zagreb T41



U Zagrebu, 16.01.2012. godine

REPUBLIKA HRVATSKA
VUKOVARSKO-SRIJEMSKA ŽUPANIJA
OPĆINA BOGDANOVCI
OPĆINSKI NAČELNIK
BANA J. JELAČIĆA 1
32000 BOGDANOVCI

REPUBLIKA HRVATSKA VUKOVARSKO-SRIJEMSKA ŽUPANIJA OPĆINA BOGDANOVCI	
Prilika: 20.01.12.	
Uredž.b.n.	Klasa:
2196/03	

VIPnet d.o.o.
pp 470, 10002 Zagreb

Vrtni put 1
HR - 10000 Zagreb

Tel +385 1 46 91 091
Fax +385 1 46 91 099

www.vipnet.hr

MB: 1402633
Žiro: 2484008-1100341353

Predmet: Prijedlogu Izmjena Prostornog plana uređenja Općine
Bogdanovci
- dostava primjedbi

Poštovani,

U privitku Vam dostavljamo primjedbe, mišljenja i smjernice za potrebe izrade Prostornog plana uređenja Općine Bogdanovci.

Dopis sadrži tekstualne odredbe i kartografski prikaz, koje se odnose na telekomunikacije.

Za sve dodatne informacije i priloge stojimo vam na usluzi.

Srdačan pozdrav,



Silvestar Andrić
Međuregionalni voditelj izgradnje mreže

Prilog: - tekstualne odredbe
- smjernice
- kartografski prikaz

Planom se omogućuje poboljšanje pokrivanja, povećanje kapaciteta mreža i uvođenje novih usluga i tehnologija, u cilju razvoja sustava pokretnih komunikacija. Planom su određene zone moguće gradnje građevina elektroničke komunikacijske infrastrukture i povezne opreme (samostojeći antenski stup) radijusa od 1000 do 2000 m, te označene aktivne lokacije samostojećega antenskog stupa, a prikazane su na kartografskom prikazu koji se nalazi u prilogu ovog plana.

Gradnja građevine elektroničke komunikacijske infrastrukture i povezne opreme (samostojeći antenski stup) moguća je isključivo unutar zona određenih ovim planom, i to:

- unutar građevinskog područja naselja, općine i/ili grada
- izvan građevinskih područja naselja i izvan izdvojenih građevinskih područja.

Unutar zone može se graditi samo jedna građevina elektroničke komunikacijske infrastrukture i povezane opreme (samostojeći antenski stup) za prihvata više operatora, prema tipskom projektu odobrenom od Ministarstva zaštite okoliša, prostornog uređenja i graditeljstva.

Iznimno, ako se unutar zone nalazi aktivni samostojeći antenski stup jednog operatora, moguća je gradnja dodatnog stupa za ostale operatore.

Detaljni položaj građevina elektroničke komunikacijske infrastrukture i povezne opreme (samostojeći antenski stup) unutar zone moguće gradnje odredit će se projektom izrađenim od strane operatora prema posebnim propisima, pravilima struke i odredbama ove odluke.

Pri određivanju detaljnog položaja samostojećega antenskog stupa izvan građevinskih područja naselja i izdvojenih građevinskih područja primjenjuju se sljedeći uvjeti:

- poštivanje zatečenih prirodnih vrijednosti i ograničenja;
- poštivanje karakterističnih i vrijednih vizura, slika mjesta i ambijentalnih vrijednosti;
- izbjegavanje mjesta okupljanja;
- gradnja na udaljenosti ne manjoj od visine stupa u odnosu na najbližu postojeću građevinu;
- gradnja na udaljenosti ne manjoj od visine stupa u odnosu na granicu građevinskog područja namijenjenoga pretežito stanovanju.

Pri određivanju detaljnijeg položaja samostojećega antenskog stupa na građevinskim područjima primjenjuju se sljedeći uvjeti:

- poštivanje zatečenih prirodnih vrijednosti i ograničenja;
- poštivanje karakterističnih i vrijednih vizura, slika mjesta i ambijentalnih vrijednosti;



VIPnet d.o.o.
pp 470, 10002 Zagreb

Vrtni put 1
HR - 10000 Zagreb

Tel +385 1 46 91 091
Fax +385 1 46 91 099

www.vipnet.hr

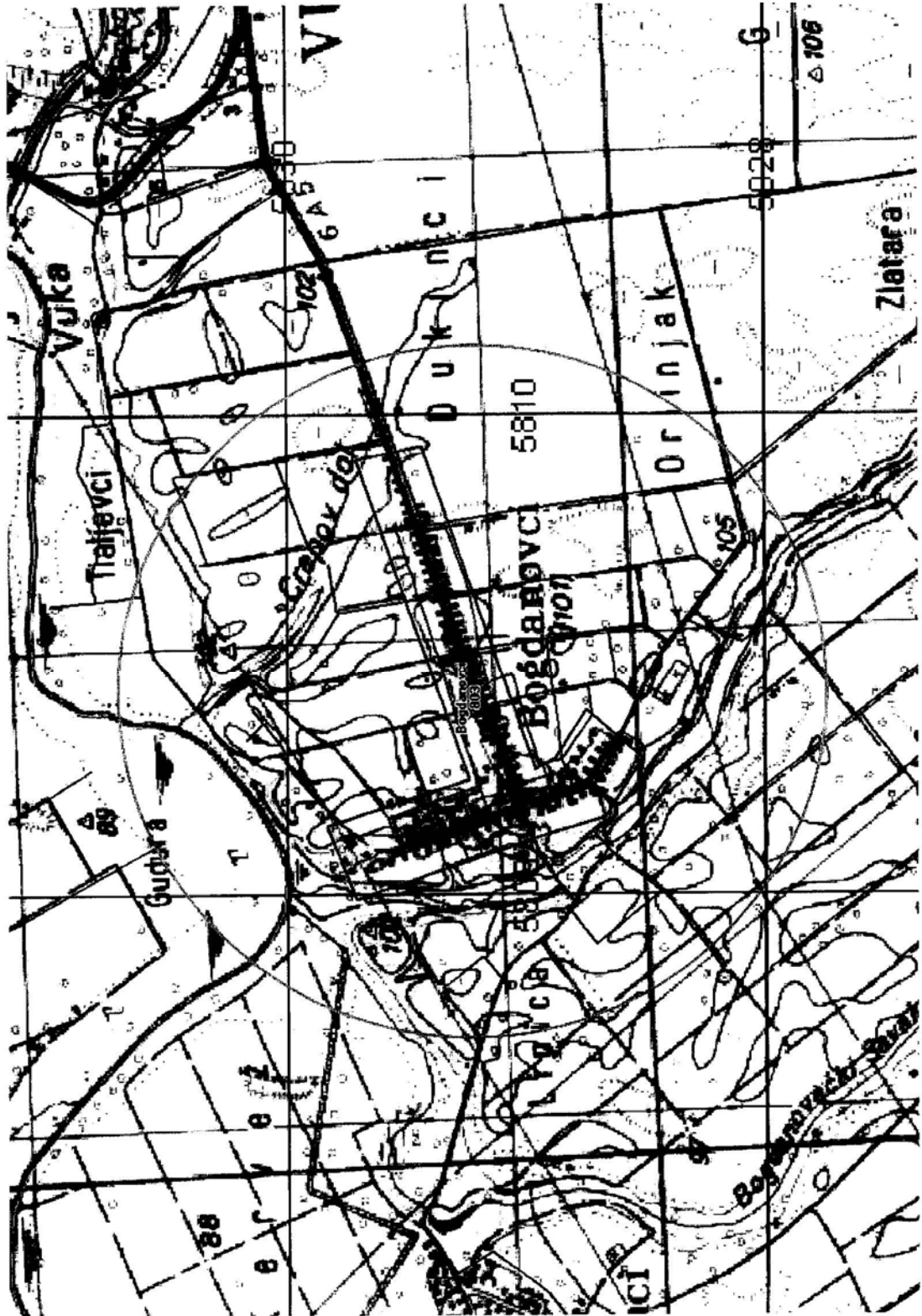
MB: 1402633
Žiro: 2484008-1100341353



- izbjegavanje mjesta okupljanja;
- gradnja izvan područja namijenjenog pretežito stanovanju, javnoj i društvenoj namjeni, te javnom parku;
- gradnja na udaljenosti ne manjoj od visine stupa u odnosu na najbližu postojeću građevinu, površinu pretežitog stanovanja, javnu i društvenu namjenu, te javni park.

Pri određivanju detaljnog položaja samostojećega antenskog stupa primjenjuju se sljedeće mjere zaštite nepokretnih kulturnih dobara i prirode koji se štite temeljem zakona i odredbi ovoga plana:

- izbjegavati smještaj antenskih stupova na područjima zaštićenim temeljem Zakona o zaštiti kulturne baštine, osim ukoliko nikako drugačije nije moguće osigurati pokrivenost predmetnog područja mobilnim signalom;
- izbjegavati smještaj na područjima zaštićenim temeljem Zakona o zaštiti prirode; iznimno, radi postizanja osnovne pokrivenosti, samostojeći antenski stup locirati rubno u odnosu na zaštićeno područje;
- samostojeći antenski stup ne graditi na krajobrazno vrijednim lokacijama i vrhovima uzvisina;
- na prostoru zaštićenih prirodnih vrijednosti područja, u skladu sa Zakonom o zaštiti prirode, ocijeniti prihvatljivost postavljanja samostojećega antenskog stupa u odnosu na ciljeve očuvanja zaštićenog područja;
- na području ekološke mreže, u skladu sa Zakonom o zaštiti prirode, ocijeniti prihvatljivost postavljanja samostojećega antenskog stupa s obzirom na očuvanje tog područja ekološke mreže;
- građevine za smještaj povezane opreme oblikovati u skladu s obilježjima tradicijske arhitekture okolnog prostora a pristupne putove antenskom stupu ne asfaltirati;
- , unutar planirane zone moguće gradnje samostojećeg antenskog stupa, stup treba zadovoljiti uvjete u odnosu na sigurnost, zaštitu zdravlja stanovništva, zaštitu okoliša, zaštitu prirodnih vrijednosti, kulturnih dobara, krajobraza i očuvanja biološke raznolikosti.





HRVATSKE CESTE d.o.o.

za upravljanje, građenje i održavanje državnih cesta
Vončinina 3, 10000 Zagreb

Centrala, tel: 01 4722 555, e-mail: info@hrvatske-ceste.hr
Predsjednik Uprave, tel: 01 4722 580, fax: 01 4722 581
Ured za odnose s javnošću, tel: 01 4722 597, fax: 01 4722 581,
e-mail: ivana.bekavac@hrvatske-ceste.hr
Sektor za studije i projekt., tel: 01 4722 460, fax: 01 4722 461
Sektor za građenje, tel: 01 4722 410, fax: 01 4722 411
Sektor za održavanje, tel: 01 4722 660, fax: 01 4722 661
Sektor za prav. kad. i opće posl., tel/fax: 01 4722 430/431
Sektor za trg. i ekon. posl., tel/fax: 01 4722 616, fax: 01 4722 639
Sektor za nabavu, tel: 01 4722 632
Obratiti pažnju na: ZA OPĆINU BOGDANOVCI

Sektor za studije i projektiranje
Odjel za studije, zakonsku i tehničku regulativu
Broj: 300/2011-3356/1-DS
Zagreb, 20.01.2012. god.

Primljeno: 20.01.2012.	
Ured. br.	Klasa:
2196/03	

REPUBLIKA HRVATSKA
VUKOVARSKO-SRIJEMSKA ŽUPANIJA
OPĆINA BOGDANOVCI
OPĆINSKI NAČELNIK
32 000 VUKOVAR

Predmet: Izmjene i dopune Prostornog plana uređenja Općine Bogdanovci
- podaci

Vašim dopisom klase: 363-01/11-03/37, ur. broj: 2196/03-11-03 godine, od 22. prosinca 2011. godine, zatražili ste podatke i planske dokumente iz našeg djelokruga rada za potrebe izrade Izmjena i dopuna Prostornog plana uređenja Općine Bogdanovci, te ste zatražili naše mišljenje.

U skladu s člankom 79. Zakona o prostornom uređenju i gradnji («Narodne novine» br: 76/07, 38/09, 55/11, 90/11) i člankom 82. Zakona o cestama («Narodne novine» br: 84/11) Hrvatske ceste d.o.o. dužne su dati podatke, propise i dokumente za izradu prostorno-planske dokumentacije za područje cestovne infrastrukture državnog značenja.

Područjem Općine Bogdanovci prolazi državna cesta D57; Vukovar (D2) – Orolik – Nijemci – čvor Lipovac (A3) na kojoj nemamo predviđenih radova rekonstrukcije, kao ni projektnih aktivnosti.

Program projektiranja

1. Prema Strategiji prometnog razvitka Republike Hrvatske (N.N. 139/1999) u tom području planiran je:

- podravsko - podunavski cestovni smjer; (Ormož) – Otok Virje – Varaždin – Virovitica – Osijek – Ilok koji je svrstan u I skupinu prioriteta u cestovnoj mreži. Za ovaj cestovni smjer treba osigurati uvjete za postupnu faznu i etapnu izgradnju brze ceste.

Za navedeni cestovni smjer izrađena je Građevinska tehnička studija Podravske brze ceste, sektor: granica R. Slovenije – Varaždin – Virovitica (IPZ iz Zagreba, kolovoz 2003. godine) i sektor: Virovitica – Osijek – Ilok i priključnog pravca Osijek/Vukovar – Vinkovci – Županja (IGH, P.C. Osijek, ožujak 2003. godine).

27.01.2012.
preuzeo

Sud upisa: Trgovački sud u Zagrebu, MBS: 080391653, MB: 1554972, OIB: 55545787885, Upisani temeljni kapital: 107.384.800,00 kn
Žiro račun broj: 2340009-1100231902 kod Privredne banke Zagreb d.d.
Uprava: Josip Skorić, predsjednik Uprave

- Za obilaznicu Grada Vukovara, dužine L=19,60 km izrađeno je idejno rješenje, te je dobiveno Rješenje o prihvatljivosti zahvata za okoliš. Potpisan je ugovor za izradu idejnih i glavnih projekata za ishođenje lokacijske i građevinske dozvole.

U tijeku je izrada glavnih projekata („Hidroelektra – Projekt“ d.o.o. iz Zagreba).

U prilogu dopisa dostavljamo Vam izvadak iz idejnog projekta u mjerilu 1:5000 i 1:25000 uz napomenu da za planiranu cestu treba čuvati koridor širine minimalno 200 m kao i prostor za denivelirana čvorišta i objekte na trasi.

U cilju zaštite državnih cesta potrebno je poštovati zaštitni pojas uz cestu u skladu s člankom 55. Zakona o cestama.

Molimo Vas da nam dostavite Nacrt prijedloga PPU-a kako bismo u okviru prethodne rasprave mogli dati naše očitovanje.

S poštovanjem,

Direktor Sektora
Vlado Gostinjić, dipl. ing. prom.





Privitak:

- kao u tekstu

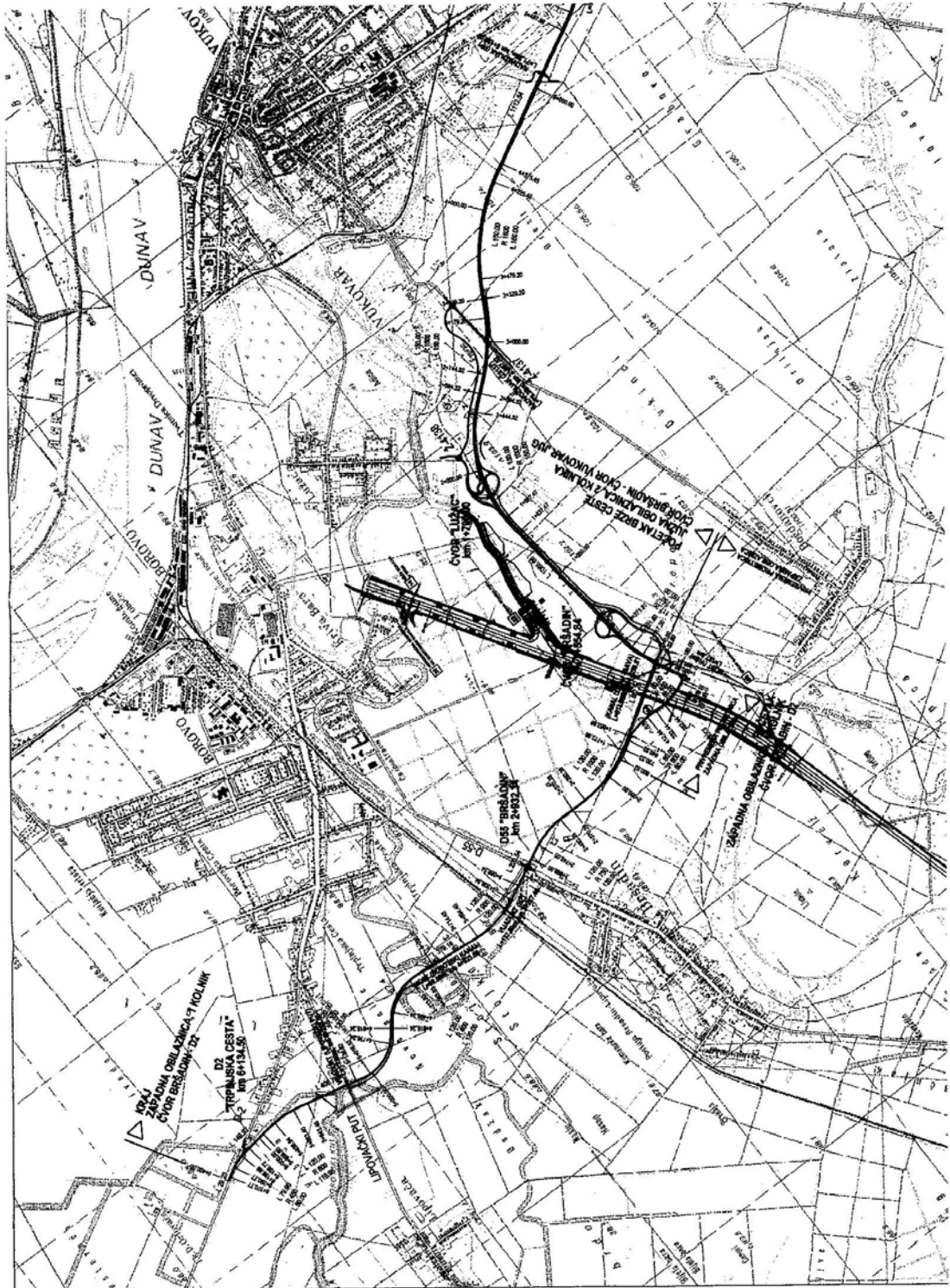
Co:

- Pismohrana, ovdje











UPRAVA ZA CESTE

VUKOVARSKO-SRIJEMSKA ŽUPANIJE

VINKOVCI, Glagoljaška 4, Tel: 032/331-044, 331-007 Tel/Fax:032/332-454

www.zuc-vk.hr. E-mail:zupanijska-uprava-za-ceste@vk.tel.hr

ŽIRO RAČUN: 2340009-1110076239 MB: 1260626 OIB: 56828260771

Klasa: 340-01/11-01/2651-1

Ur.br.: 2188/1-06/11-1/DF

Vinkovci, 29.12.2011.g.

REPUBLIKA HRVATSKA
VUKOVARSKO-SRIJEMSKA ŽUPANIJA
OPĆINA BOGDANOVCI

Priliješteno: 05.01.2012.	
Urudž.b.r.	Klasa:
2196/03	10

REPUBLIKA HRVATSKA
VUKOVARSKO-SRIJEMSKA ŽUPANIJA

Općina Bogdanovci

Bana J. Jelačića 1

32000 Bogdanovci

Predmet: **Izmjene i dopune Prostornog plana uređenja Općine Bogdanovci**

Uvidom u kopiju dijelova Prostornog plana uređenja Općine Bogdanovci Uprava za ceste Vukovarsko-srijemske županije daje slijedeće smjernice:

1. Planom definirati kategoriju budućih prometnica. Minimalne širine županijske ceste planirati 6,00 metara, a lokalne ceste 5,50 metara, sve elemente profila javne prometnice planirati u skladu sa Pravilnikom o osnovnim uvjetima kojima javna cesta izvan naselja i njihovi elementi moraju udovoljavati sa stajališta sigurnosti prometa (NN 110/01).
2. Priklučke i prilaze na javnu cestu i parkinge uz javnu cestu planirati sukladno Pravilniku o uvjetima za projektiranje i izgradnju priključaka i prilaza na javnu cestu NN 119/07 i Normama za površinske čvorove.HRN U.C4.050 na način da se ne narušava postojeći režim prometovanja.
3. Položaj autobusnih stajališta planirati u skladu sa Pravilnikom o autobusnim stajalištima (NN 119/07).
4. Planirati položaj novih instalacija izvan kolnika javne ceste.
5. Izmjene i dopune Prostornog plana uređenja Općine Bogdanovci mora biti u skladu s Prostornim planom Vukovarsko-srijemske županije.

S štovanjem



HEP - Operator distribucijskog sustava d.o.o. REPUBLIKA HRVATSKA
VUKOVARSKO-SRIJEMSKA ŽUPANIJA
OPĆINA BOGDANOVCI

ELEKTRA VINKOVCI

32100 Vinkovci, Kralja Zvonimira 96

TELEFON • +385 32 216 100
 TELEFAKS • +385 32 332 492
 POŠTA • 32100 Vinkovci
 ŽIRO RAČUN • 2390001-1400023918

Primljeno: 118.01.2012.	Klasa: 363-01/11-03/37
Uredb. br. 2196/03	OPĆINA BOGDANOVCI g. Marijan Gelo, dr.vet.med. Bana J. Jelačića 1 32 000 BOGDANOVCI

NAŠ BROJ I ZNAK 400900401/ 135 /12MB VAŠ BROJ I ZNAK 2196/03-11-03

PREDMET Izmjene i dopune PPUO Bogdanovci

DATUM 11. siječnja 2012.g.

Poštovani,

vezano uz Vaš dopis, klasa 363-01/11-03/37, dostavljamo Vam smjernice za izradu materijala Izmjena i dopuna Prostornog plana uređenja općine Bogdanovci:


- Za omogućavanje priključivanja proizvodnih jedinica električne energije na elektroenergetsku mrežu potrebno je navesti odredbu:

„U slučaju izgradnje bioenergana i ostalih proizvodnih postrojenja električne energije koja koriste obnovljive izvore energije, te potrebe njihova povezivanja sa elektroenergetskom mrežom dopušta se izgradnja elektroenergetskih postrojenja (trafostanica ili rasklopišta), veličine i snage potrebne za prihvata viška ili cjelokupno proizvedene električne energije, kao i priključnih vodova za njihovo povezivanje sa postojećom elektroenergetskom mrežom.“

- nadalje, planirane građevine ostalih namjena, u odnosu na postojeće elektroenergetske građevine, smjestiti sukladno važećim propisima i pravilnicima, a posebice sukladno *Pravilniku o tehničkim normativima za izgradnju nadzemnih elektroenergetskih vodova nazivnog napona od 1 kV do 400 kV i Pravilniku o zaštiti od elektromagnetskih polja (NN 204/03)* kojim su propisane granične razine elektromagnetskih polja,
- također, pregledom kartografskog prikaza elektroenergetike uočili smo kako je isti potrebno ispraviti i dopuniti,
- stoga Vam, u prilogu, dostavljamo kartografski prikaz elektroenergetskih građevina na području obuhvata Plana.

S poštovanjem,

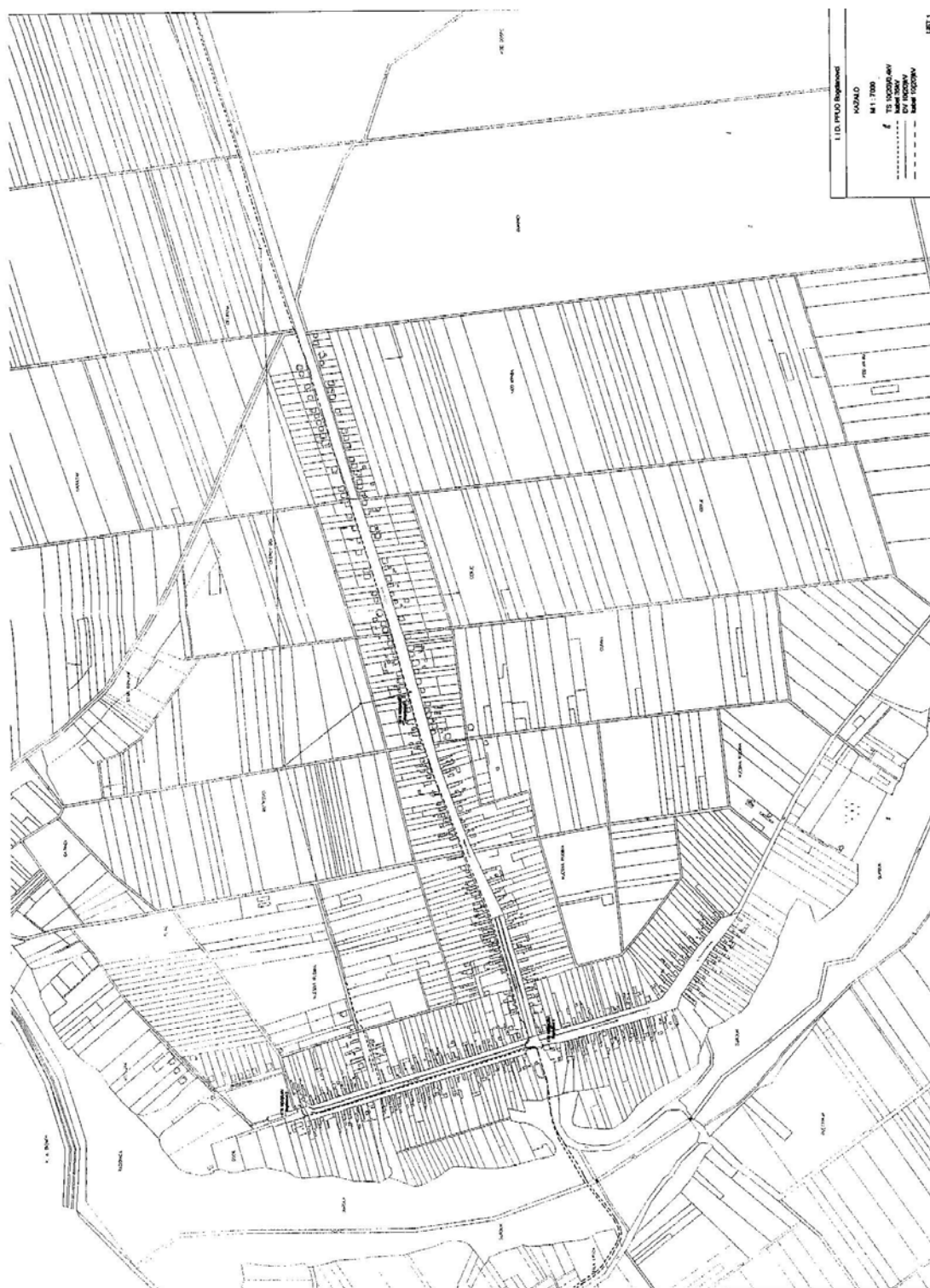
HEP - Operator distribucijskog sustava d.o.o. ZAGREB
DISTRIBUCIJSKO PODRUČJE
ELEKTRA VINKOVCI

Direktor: 
 Vlatimir Čavlović, dipl.ing.el.

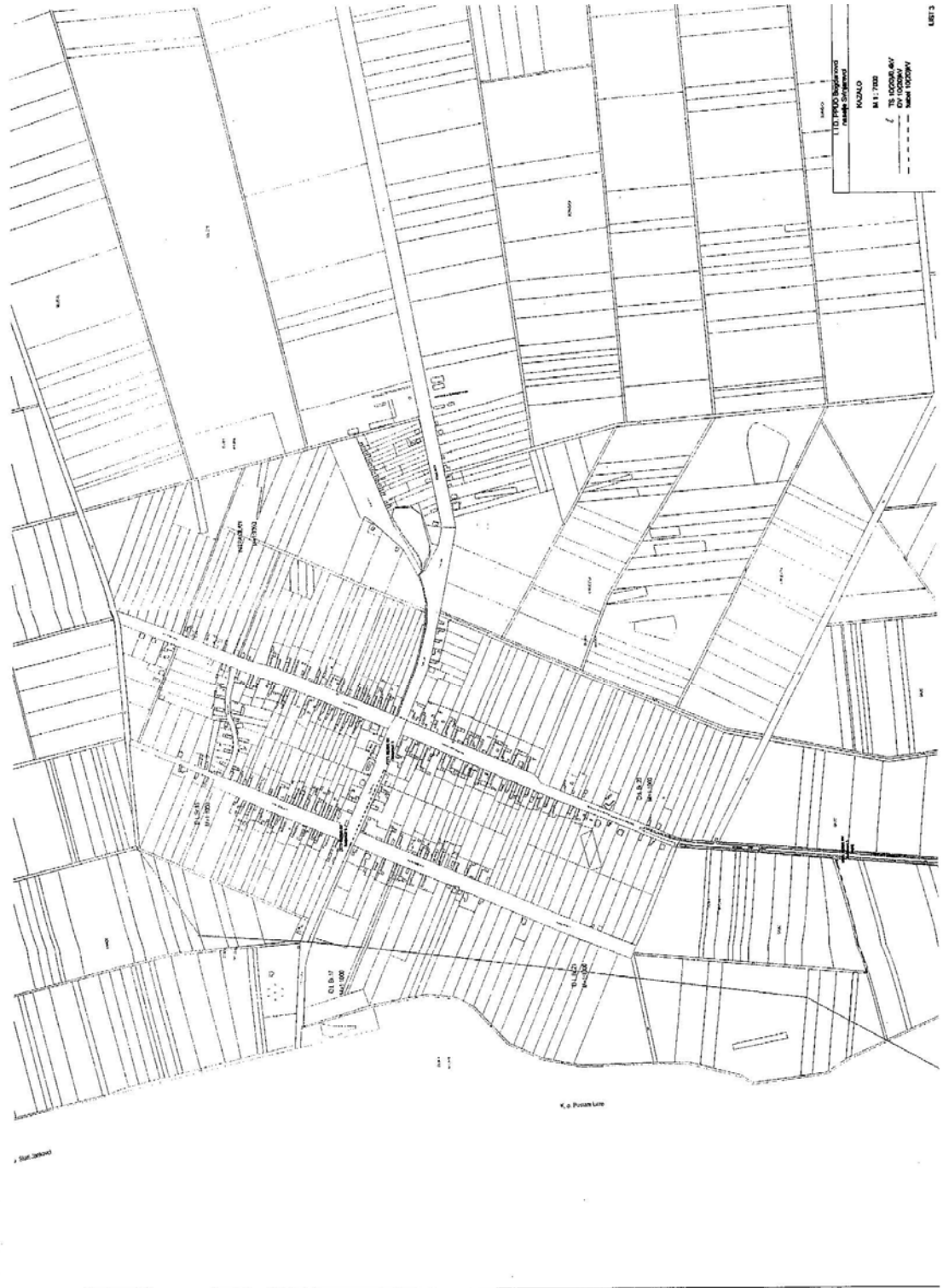
Prilog: - kartografska podlogax3

ČLAN HEP GRUPE

• TRGOVAČKI SUD U ZAGREBU MBS 080434230 • OIB 46830600751 • MB 1643991 • UPLAĆEN TEMELJNI KAPITAL 20.000,00 HRK •
 • UPRAVA DRUŠTVA • DIREKTOR MIŠO JURKOVIĆ
 • www.hep.hr •









SD ISTRAŽIVANJE I PROIZVODNJA
SEKTOR ISTRAŽIVANJA I PROIZVODNJE
NAFTE I PLINA ZA JUGOISTOČNU EUROPU

Av. V. Holjevca 10
10020 Zagreb

Tel: +385(1) 465 1755
Fax: +385(1) 645 2522
Naš znak: 50000221-6480/11-594/BV
Datum: 19.01.2012.

REPUBLIKA HRVATSKA
VUKOVARSKO-SRIJEMSKA ŽUPANIJA
OPĆINA BOGDANOVCI

Primijeno:	26. 01. 12.
Ured. br.	Klasa:

REPUBLIKA HRVATSKA
VUKOVARSKO-SRIJEMSKA ŽUPANIJA
OPĆINA BOGDANOVCI
n/r načelnika
Bana J. Jelačića 1
32000 Bogdanovci

**PREDMET: Podaci za izradu Izmjena i dopuna
Prostornog plana uređenja Općine Bogdanovci**

U vezi Vašeg zahtjeva, dopis Klasa: 363-01/11-03/37, Urbroj: 2196/03-11-03 od 22. 12. 2011. godine, a zaprimljenog u ovom uredu 29. 12. 2011. godine, dostavljamo Vam svoje zahtjeve i posebne uvjete (podaci, planske smjernice i propisani dokumenti) iz našeg djelokruga rada, a u svezi izrade Izmjena i dopuna PPUO Bogdanovci.

Područje Općine Bogdanovci obuhvaća istražni prostor „Istočna Slavonija“ čije Odobrenje istražnog prostora vrijedi do prosinca 2013. godine, (klasa: 310-05/99-02/01, ur.broj: 5030105-08-1, Zagreb 24. prosinac 2008. godine).

Na području Općine Bogdanovci izbušene su tri (3) istražne bušotine kojima nisu otkrivene ekonomske količine ugljikovodika te su iste tehnički (rudarski) likvidirane ali nisu trajno napuštene. Trenutno nema planiranih daljnjih istražnih aktivnosti ali se u budućnosti ne isključuje mogućnost istražnih radova.

Posebnim uvjetima određujemo zaštitne pojase oko naših objekata, a u cilju sigurnosti ljudi i objekata u kojima žive ili borave ljudi. Zaštitne pojase definiramo prilikom izdavanja posebnih uvjeta kod gradnje stabilnih objekata koji nisu u funkciji naših instalacija.

Oko izgrađene bušotine zaštitna i požarna zona iznosi 30m u polumjeru oko osi bušotine u kojoj je zabranjeno graditi objekte za boravak i rad ljudi.

Kod trajno napuštene bušotine, kanal bušotine se nalazi 1,5 – 2,0 metra pod zemljom, a sigurnosna - zaštitna zona u kojoj je zabranjeno graditi objekte za boravak i rad ljudi iznosi 3,0 metra u polumjeru oko osi kanala trajno napuštene bušotine.

U prilozi:

1. CD s ucrtanim administrativnim granicama Općine Bogdanovci i izgrađenim bušotinama - sve geokodirano
2. Karta administrativnih granica Općine Bogdanovci koja se nalazi unutar Istražnog prostora „Istočna Slavonija“ s ucrtanim bušotinama Vu-2, Vu-4 i Vu-6

Sretno!



Direktor Sektora istraživanja i
proizvodnje nafte i plina za JIE
Laslo Farkaš
Laslo Farkaš Višental

Co:


1. Okrug Slavonija, n/r direktora
2. Služba za odnose s državnim i lokalnom upravom za IPNP

INA, d.d.	Banka - Bank	Adresa - Address	Ziro rač. - Giro acc	Trgovački sud u Zagrebu
Avenija Većeslava Holjevca 10 10 002 Zagreb p.p. 555 Hrvatska - Croatia Telefon - Telephone +385(1)6450000 Faks - Fax + 385(1)6452100	Privredna banka Zagreb d.d. Raiffeisenbank Austria d.d. Zagreb Zagrebačka banka d.d. Société Générale-Splitska banka d.d. OTP banka Hrvatska d.d. Zadar Hrvatska poštanska banka d.d. Zagreb Volksbank d.d. Zagreb	Ratkova 6, 10000 Zagreb Petrićinska 59, 10000 Zagreb Parominska 2, 10000 Zagreb R. Boškovića 16, 21000 Split Domovinskog rata 3, 23000 Zadar Juršileva 4, Zagreb Varšavska 9, Zagreb	2340009-1100022902 2484008-1100619483 2360000-1101303595 2330003-1100204546 2407000-1100152149 2390001-1100337076 2503007-1100062193	Commercial Court in Zagreb MBS: 080000604 Uplaćen temeljni kapital - Paid capital stock 9 000 000,00 kn - HRK Broj izdanih dionica / Nominalna vrijednost 10.000.000 / 900,00 kn - HRK Matični broj - Reg. No. 3086243 OIB - 27759560625
Predsjednik i članovi Uprave / President and members of the Management Board: Zoltán Áldott, Niko Delić, Pál Zoltán Kara, Ivan Krešić, Davor Mayer, Páter Rátóczi	Predsjednik Nadzornog odbora / President of the Supervisory Board: Davor Štim			

M=1:100 000



Božidar Devedija
dipl. ing. geod.
Ovlašteni inženjer geodezije
INA d.d.
Zagreb



Geo 387

The image shows a professional stamp of Božidar Devedija, a geodesy engineer. The stamp includes his name, title, and the text 'Ovlašteni inženjer geodezije'. There is a signature 'INA d.d. Zagreb' and a professional stamp with the number 'Geo 387'.

**Prvo plinarsko društvo d.o.o.**

Kardinala Alojzija Stepinca 27, 32000 Vukovar
 OIB: 58292277611
 Žiro račun: 2500009-1102160497
 HYPO ALPE-ADRIA-BANK, Slavonska avenija 6, 10000 Zagreb

REPUBLIKA HRVATSKA
 VUKOVARSKO-SRIJEMSKA ŽUPANIJA
 OPĆINA BOGDANOVCI

Primljeno: 18.01.12.	
Uredb. br.	Klasa:
2196/03	

OPĆINA BOGDANOVCI

Bana Josipa Jelačića 1

32000 Bogdanovci

Ur. broj: 02-180/12-12 VV

U Vukovaru, 18.01.2012.

Predmet: Izmjene i dopune Prostornog plana uređenja Općine Bogdanovci- dostavlja se

Na Vaš zahtjev klasa: 363-01/11-03/37, od 22. prosinca 2011. dostavljamo Vam
 Zahtjeve koje ocjenjujemo da treba ugraditi u navedene Izmjene i dopune plana.

U slučaju da je potrebno možemo vam dostaviti geodetski snimak izgrađene
 plinske mreže za područje obuhvata Plana.

Potrebne, dodatne informacije možete dobiti na telefon:

032/ 450-970, Viktor Vajt d.i.s.

S poštovanjem,

PPD d.o.o. Vukovar

Tehnički odjel

Prvo Plinarsko Društvo d.o.o.

Kardinala Alojzija Stepinca 27
 32000 Vukovar
 P P D OIB: 58292277611 MBS: 030070559

prilog: - Zahtjevi

dostaviti:-naslovu
 -pismohrana

Tel: +385 32 450 970 • Fax: +385 32 450 971 • Web: www.ppd.hr • E-mail: info@ppd.hr
 Dežurna služba/Emergency No: 0800 300 102

Trgovački sud u Osijeku/Commercial Court in Osijek • MBS: 030070559 • Uplaćen temeljni kapital/Paid capital stock: 86.884.400,00 HRK
 Uprava/Management Board: Pavao Vujnovac

**IZMJENA I DOPUNA PROSTORNOG PLANA UREĐENJA
OPĆINE BOGDANOVCI (PPUO Bogdanovci)****1. Zahtjevi na distributivnom području PPD d.o.o. Vukovar ;**

Odnose se samo na dijelove koji su prema Izmjeni i dopuni Odluke o izradi izmjena i dopuna PPUO Bogdanovci predmet izmjene i dopune Prostornog Plana Uređenja Općine Bogdanovci, i to točke:

2. Prijedlog cestovnog spajanja naselja Općine Bogdanovci:**-OPIS (IZGRAĐENOST) PLINSKE MREŽE**

-Spojna cesta Petrovci – Svinjarevci

U zoni obuhvata izmjena i dopuna Plana u čitavoj dužini trase postoji izgrađeni plinovod za distribuciju prirodnog plina.

-Spojna cesta Bogdanovci - Petrovci

U zoni obuhvata izmjena i dopuna Plana u dijelu trase spoja na cestu Vukovar-Petrovci postoji izgrađeni plinovod za distribuciju prirodnog plina.

Plinska mreža je izgrađena kao srednjetačna s tlakom 1-4 bara (radni pretlak 3 bar).

U cijelosti je izgrađena od polimernih materijala PE100 SDR11, spajanih elektrofuzijom, promjera od d 110 mm prema planiranom kapacitetu.

Plinovod je položen na dubini 0.80 do 1.40 m od kote terena, izuzetno na križanjima s drugim instalacijama i kanalske mreže ili uslijed slijeganja terena, moguće je odstupanje od te dubine.

-IZVOĐENJE RADOVA U BLIZINI PLINSKE MREŽE

U slučaju izgradnje građevina uz plinovod, isti zaštititi propisanim mjerama (toč. 3.2.1. pravilnik PPD 4000/2004). ili u slučaju drugih podzemnih instalacija osigurati minimalne razmake propisane istim pravilnikom **uz nadzor operatora distribucijskog sustava.**

Prije početka izvođenja zemljanih radova, potrebno je probnim iskopom odrediti točnu trasu plinovoda.

Sve radove u neposrednoj blizini plinovoda izvesti ručno bez upotrebe mehanizacije.

Građevina visokogradnje ne smiju se graditi iznad podzemnih plinskih instalacija.

IZMJENA I DOPUNA PROSTORNOG PLANA UREĐENJA
OPĆINE BOGDANOVCI (PPU Bogdanovci)
Distributivno područje PPD d.o.o. Vukovar

3.Promjena granica građevinskih područja svih naselja u Općini Bogdanovci;

-OPIS (IZGRAĐENOST) PLINSKE MREŽE

Na području obuhvata PPUO planirana mreža za distribuciju prirodnog plina, je **izgrađena u cijelosti**, što je rezultat planiranja i skrbi nadležnog distributera plina PPD d.o.o. Vukovar. Kapacitet mreže uzima u obzir prosječnu potrošnju, svakog domaćinstva sa 0,90 do 1,50 m³/h, kao i sve postojeće i moguće predvidive komunalne potrošače.

Plinska mreža je izgrađena kao srednjetačna s tlakom 1-4 bara (radni pretlak 3 bar). U cijelosti je izgrađena od polimernih materijala PE100 SDR11, spajanih elektrofuzijom, promjera od d 63 - d 160 mm prema planiranom kapacitetu.

Plinovod je položen na dubini 0.80 do 1.40 m od kote terena, izuzetno na križanjima s drugim instalacijama ili uslijed slijeganja terena, moguće je odstupanje od te dubine.

-PROŠIRENJE PLINSKE MREŽE

U slučaju da je potrebno proširenje plinske mreže, u ovom slučaju Izmjene i dopune PPUO - **proširenje granica građevinskog područja svih naselja u Općini** koja nije pokriven plinoopskrbom, moguće je proširenje plinske mreže.

Projektiranje i izgradnja proširenja plinske mreže je moguća samo uz suglasnost i nadzor operatora distribucijskog sustava.

Novoizgrađena plinska mreža (proširenje) mora kapacitetom zadovoljiti opskrbu plinom svih predvidivih potrošača-građevina za duže razdoblje.

Postavljanje plinske mreže treba planirati u zelenoj površini, a sekcije moraju biti razdvojene podzemnim ventilima.

Podzemni plinovod mora biti izgrađen od polietilenskih cijevi i fittinga najmanje kvalitete PE 100 klase SDR11.

Regulacijska, sigurnosna oprema kao i transportne cijevi trebaju biti u skladu s HR propisima i zahtjevima operatora distribucijskog sustava.

-IZVOĐENJE RADOVA U BLIZINI PLINSKE MREŽE

Građevina visokogradnje ne smiju se graditi iznad podzemnih plinskih instalacija.

U slučaju izgradnje građevina uz plinovod, isti zaštititi propisanim mjerama (toč. 3.2.1. pravilnik PPD 4000/2004). ili u slučaju drugih podzemnih instalacija osigurati minimalne razmake propisane istim pravilnikom **uz nadzor operatora distribucijskog sustava.**

Prije početka izvođenja zemljanih radova, potrebno je probnim iskopom odrediti točnu trasu plinovoda.

Sve radove u neposrednoj blizini plinovoda izvesti ručno bez upotrebe mehanizacije.

13.Promjena namjene u dijelu gospodarske zone u jugozapadnom području naselja Petrovci i formiranje nove gospodarske zone u zapadnom području naselja Petrovci

-OPIS (IZGRAĐENOST) PLINSKE MREŽE

Do području obuhvata buduće južne GOSPODARSKE ZONE PETROVCI mreža za distribuciju prirodnog plina **nije izgrađena u cijelosti**, već plinska mreža završava u ulici Bana Josipa Jelačića odnosno u odvojkulice k.č. 2211, ispred kućnog broja 50c i 50b.

Plinska mreža je izgrađena kao srednjetačna (ST) s tlakom 1-4 bara (radni pretlak 3 bar).

U cijelosti je izgrađena od polimernih materijala PE100 SDR11, spajanih elektrofuzijom, promjera d 63 mm, prema planiranom kapacitetu za moguće predvidive komunalne potrošače.

Plinovod je položen na dubini 0.80 do 1.20 m od kote terena, izuzetno na križanjima s drugim instalacijama i kanalske mreže, moguće je odstupanje od te dubine.

-PROŠIRENJE PLINSKE MREŽE

U slučaju da je potrebno proširenje plinske mreže, u ovom slučaju Izmjene i dopune PPUO - **proširenje granica građevinskog područja svih naselja u Općini** koja nije pokriven plinoopskrbom, moguće je proširenje plinske mreže.

Projektiranje i izgradnja proširenja plinske mreže je moguća samo uz suglasnost i nadzor operatora distribucijskog sustava.

Novoizgrađena plinska mreža (proširenje) mora kapacitetom zadovoljiti opskrbu plinom svih predvidivih potrošača-građevina za duže razdoblje.

Postavljanje plinske mreže treba planirati u zelenoj površini, a sekcije moraju biti razdvojene podzemnim ventilima.

Podzemni plinovod mora biti izgrađen od polietilenskih cijevi i fittinga najmanje kvalitete PE 100 klase SDR11.

Regulacijska, sigurnosna oprema kao i transportne cijevi trebaju biti u skladu s HR propisima i zahtjevima operatora distribucijskog sustava.

-IZVOĐENJE RADOVA U BLIZINI PLINSKE MREŽE

Građevina visokogradnje ne smiju se graditi iznad podzemnih plinskih instalacija.

U slučaju izgradnje građevina uz plinovod, isti zaštititi propisanim mjerama (toč. 3.2.1. pravilnik PPD 4000/2004). ili u slučaju drugih podzemnih instalacija osigurati minimalne razmake propisane istim pravilnikom **uz nadzor operatora distribucijskog sustava**.

Prije početka izvođenja zemljanih radova, potrebno je probnim iskopom odrediti točnu trasu plinovoda.

Sve radove u neposrednoj blizini plinovoda izvesti ručno bez upotrebe mehanizacije.

Ostali zahtjevi PPD d.o.o. Vukovar:

Odnose se na sve građevine.

-PRIKLJUČENJE GRAĐEVINA NA PLINSKU MREŽU

Svaka građevina mora imati zasebni srednjotlačni kućni priključak, koji završava mjerno regulacijskom postajom –MRP, ili regulacijskom postajom – RP, veličine ne manje od G-4. RP i MRP mogu biti postavljene kao:

- Fasadne – na fasadama građevina
- Samostojeće – od G-4 i veće
- Podzemne – samo RP i to do 25 m3/h

što se određuje za svaku građevinu posebno, **Energetskim uvjetima**, projektom **plinskog priključka i instalacije**, a ovisi o: regulacijskom pravcu građ. čestice, smještajem građevine na čestici i drugim uvjetima.

MRP i RP moraju biti zaštićeni od pristupa motornih vozila i ostalih mogućih uzroka oštećenja, kao i pristupa neovlaštenih osoba.

U području obuhvata PPU za građevine pod **kulturno povijesnom zaštitom** moraju se poštovati njihove smjernice i uvjeti o postavljanju RP i MRP-a.

-IZGRADNJA PLINSKIH INSTALACIJA

Plinska instalacija se izgrađuje na osnovu projekta, koji je u skladu s ZoPUG (NN 76/07), Zakonom o izmjenama ZoPUG (NN 38/2009), drugim hrvatskim propisima, Pravilnicima PPD 4000, 4001 i 4003, sa pravilima tehničke prakse, te **Energetskim uvjetima**. Plinsku instalaciju investitor smije **graditi nakon dobivenog akta** koji dozvoljava građenje ishođenog kod nadležnog tijela u skladu s ZoPUG (NN 76/07) i Zakonom o izmjenama ZoPUG (NN 38/2009) i **Energetske suglasnosti** ishođene od Operatora distribucijskog sustava. Investitor mora dostaviti projekt na suglasnost operateru distribucijskog sustava, koji ga zadržava u svojoj arhivi.

U području obuhvata PPU za građevine pod **kulturno povijesnom zaštitom** moraju se poštovati njihove smjernice i uvjeti o postavljanju nadzemne plinske instalacije.

U Vukovaru, 16.01.2012.

PPD d.o.o. Vukovar

Prvo Plinarsko Društvo d.o.o.
Kardinala Alojzija Stepinca 27
32000 Vukovar
PIPID OIB: 5623227611 MBS: 030070559

REPUBLIKA HRVATSKA
VUKOVARSKO-SRIJEMSKA ŽUPANIJA
OPĆINA BOGDANOVCI

Primijeno:	12.01.12.
Ured. br.	Klasa:
2196/03	

plinacro
OPERATOR PLINOVODA I TRANSPORTNOG SUSTAVA

VUKOVARSKO-SRIJEMSKA ŽUPANIJA
OPĆINA BOGDANOVCI
OPĆINSKI NAČELNIK

Bana J. Jelačića 1
32 000 Bogdanovci

plinacro d.o.o.	Savska 88A Zagreb
Klasa:	PL-11/7019
Datum:	11-01-2012
UR. BR.:	N/11-12-2

PREDMET: Izmjene i dopune Prostornog plana uređenja Općine Bogdanovci
- dostava podataka

Poštovani,

Nastavno na Vaš dopis Klasa: 363-01/11-03/37, Ur.broj: 2196/03-11-03 od 22. 12. 2011. godine dostavljamo Vam podatke o postojećim i planiranim objektima Plinacro na području obuhvata predmetnog prostornog plana.

Na području predmetnog prostornog plana Plinacro d.o.o. je vlasnik postojećeg **magistralnog plinovoda Vinkovci-Negoslavci DN 400/50** te planira izgradnju **magistralnog plinovoda Slobodnica-Sotin DN 700/75** i **magistralnog plinovoda Osijek-Vukovar DN 800/75**.

Za planirani magistralni plinovod Slobodnica-Sotin DN 700/75 provedena je Studija utjecaja na okoliš i dobiveno rješenje o prihvatljivosti zahvata te je u izradi Idejni projekt za ishodenje Lokacijske dozvole, a za magistralni plinovod Osijek-Vukovar DN 800/75 u izradi je Studija utjecaja na okoliš.

Molimo Vas da naše objekte uvrstite u predmetni prostorni plan u skladu s podacima koje Vam dostavljamo u prilogu (vektorski podaci u *dwg* formatu).

U grafičkom prilogu „Korištenje i namjena površina“ ili „Uvjeti korištenja, uređenja i zaštite prostora“ potrebno je kartirati zaštićeni pojas plinovoda u koridoru širine 30 metara

PLINACRO D.O.O., SAVSKA 88A • 10 000 ZAGREB • HRVATSKA
(TEL) +385 1 6301777 • (FAX) +385 1 6301642
UPISANO U SUDSKI REGISTAR TRGOVAČKOG SUDA U ZAGREBU
POD MBS: 080304171; MB 1537571;
ŽIRO-RAČUN KOD PRIVREDNE BANKE ZAGREB D.D. BROJ: 2340009-1100225794
DIREKTOR: JERKO JELIĆ BALTA
PLINACRO@PLINACRO.HR

lijevo i desno od osi plinovoda, a u tekstualni dio («Odredbe za provođenje») uvrstiti zaštićeni pojas plinovoda i obaveze koje proizlaze iz Čl. 9. Pravilnika o tehničkim uvjetima i normativima za siguran transport tekućih i plinovitih ugljikovodika magistralnim naftovodima i plinovodima te naftovodima i plinovodima za međunarodni transport (Sl. list, br. 26/85).

S poštovanjem,

Direktor Sektora imovinsko pravnih,
geodetskih i poslova tehničke zaštite

Ivica Arar, dipl.iur.

plinacro
25 d.o.o. • Zagreb

prilog: kao u tekstu



REPUBLIKA HRVATSKA
VUKOVARSKO-SRIJEMSKA ŽUPANIJA
OPĆINA BOGDANOVCI

JADRANSKINAFTOVOD dioničko društvo

Miramarska cesta 24, HR-10000 Zagreb, P.P.200
telefon: +385 (0)1 3039-999, fax: +385 (0)1 3095-482
OIB: 89018712265, e-mail: janaf@janaf.hr, www.janaf.hr

Primijeno:	07.02.12.
SEKTOR INVESTICIJA	Klasa:
2196/03	

Zagreb, 01. veljače 2012.
Naš znak i broj: 1.2.2.4.-923/11
Vaš znak i broj: 363-01/11-03/37

REPUBLIKA HRVATSKA
VUKOVARSKO-SRIJEMSKA ŽUPANIJA
OPĆINA BOGDANOVCI
OPĆINSKI NAČELNIK

Bana J. Jelačića 1
32000 Bogdanovci

ZAVOD ZA PROSTORNO PLANIRANJE, d. d.
OSIJEK

PRIMJENO	24.02.2012.
OPĆ. J. OŠ.	
OPĆ. NAČ.	20
OPĆ. NAČ.	

PREDMET: **Izmjene i dopune Prostornog plana uređenja Općine Bogdanovci**
- zahtjevi, dostavlja se

Na temelju novih saznanja o razvoju Jadranskog naftovoda, obavještavam Vas da je potrebno u tekstualni i grafički dio prijedloga Izmjena i dopuna PPUO Bogdanovci, osigurati prostor za:

- **višenamjenski međunarodni produktovod za naftne derivate** u svrhu povezivanja proizvođača i potrošača produktovima kao najsigurnijim načinom transporta nafte i naftnih derivata, a temeljem pokrenutog postupka za osiguranjem koridora za izgradnju u Prostornom planu Vukovarsko-Srijemske županije
- **međunarodni naftovod (PEOP)**

u svemu kako je to prikazano na grafičkom prilogu priloženog CD-a.

U tekstualni dio plana potrebno je uvrstiti prostorna ograničenja, tj. sljedeći tekst:

- zaštitna zona naftovoda je **100 m** lijevo i desno od osi cjevovoda
- zona opasnosti, unutar koje je zabranjena svaka gradnja bez suglasnosti vlasnika cjevovoda, iznosi **30 m** lijevo i desno od osi cjevovoda

„Pravilnikom o tehničkim uvjetima i normativima za siguran transport tekućih i plinovitih ugljikovodika magistralnim naftovodima i plinovodima te naftovodima i plinovodima za međunarodni transport“ (Sl.list 26/85, preuzeto NN 53/91) propisano je sljedeće :

- u pojasu širokom 5 m lijevo i desno od osi cjevovoda zabranjena je sadnja bilja i trajnih nasada čije korijenje raste dublje od 1 m, odnosno za koje je potrebno obrađivati zemlju dublje od 0,5 m


Za upite tijekom izrade plana možete se obratiti na tel: 01/3039-477

Sanja Stanić Oršanić, dipl.ing.arh.

S poštovanjem!

Sanja Stanić Oršanić

Direktor Sektora investicija i IT:



Prilog: CD s podacima (.dwg file)

Op. 02.12. preuzet
[Signature]



Jadranski naftovod, dioničko društvo
Trgovački sud u Zagrebu MBS: 080118427
Temeljni kapital: 2.720.676.600,00 kuna podijeljen u
1.007.658 redovnih dionica nominal. vrijednosti 2.700,00 kn
Uprava: Ante Markov predsjednik, Ante Dodig član
Petar Grdan član; Predsjednik NO: Branko Radošević

Poslovne banke:
Zagrebačka banka d.d. Zagreb 2360000-1101377267
Hrvatska poštanska banka d.d. Zagreb 2390001-1100017632
Privredna banka d.d. Zagreb 2340009-1100126889
Raiffeisenbank Austria d.d. Zagreb 2484006-1100533583
Erste & Steiermärkische Bank d.d. Zagreb 2402006-1100258296





Vodovod grada Vukovara d.o.o.

za vodoopskrbu i odvodnju

32010 VUKOVAR, Jana Bate 4

MB: 3007693

OIB 95863787953

E-mail: vodovod-grada-vukovara@vu.t-com.hr

Tel.: 032 424-727

Fax: 032 424-724

Ur. Broj: 05- 219 /12

U Vukovaru, 23.01.2011.

REPUBLIKA HRVATSKA
VUKOVARSKO – SRIJEMSKA ŽUPANIJA
OPĆINA BOGDANOVCI
OPĆINSKI NAČELNIK
Bana J. Jelačića 1
32000 Bogdanovci

PREDMET: Izmjene i dopune Prostornog plana uređenja Općine (PPUO) Bogdanovci

- Dostavlja se

Poštovani,

Sukladno Vašem zahtjevu Klasa: 363-01/11-03/37, Urbroj: 2196/03-11-03 od 22. prosinca 2011. godine u privitku Vam dostavljamo buduću trasu Izgradnje kanalizacijske mreže naselja Bogdanovci (idejni projekt), sa pripadajućim gravitacijskim i tlačnim cjevovodima te crpnim stanicama.

DŠ *SDO*
Rukovoditelj PJ odvodnja
Igor Tomić, inž. građ.

Igor Tomić



Vodovod grada Vukovara
d.o.o.
32010 Vukovar
Jana Bate 4

Direktor:
Milica Zebec, dipl. oec.

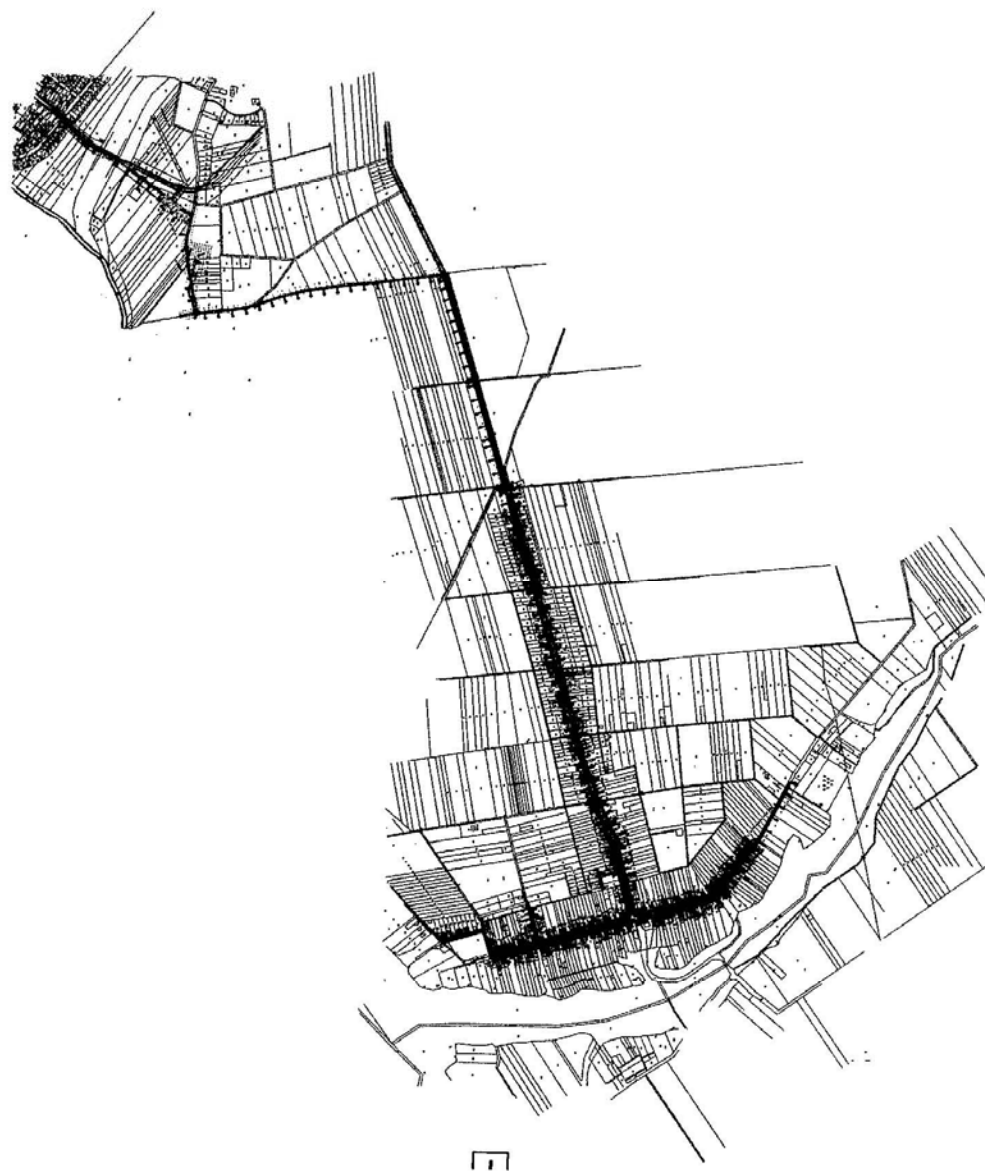
Milica Zebec


Prilog:

1. CD – situacijski prikaz trase Izgradnje kanalizacije naselja Bogdanovci

1. Naslovu

2. Pismohrana




HRVATSKE VODE

 VODNOGOSPODARSKI ODJEL
 ZA DUNAV I DONJU DRAVU
 31000 Osijek, Splavarska 2a

REPUBLIKA HRVATSKA VUKOVARSKO-SRIJEMSKA ŽUPANIJA OPĆINA BOGDANOVCI	
Primijeno: 27.01.2012.	Telefon: 031/252 800 Telefaks: 031/252 899
Uredž. br.	Klasa
2196/03	

 KLASA: 350-02/11-01/715
 URBROJ: 374-22-1-12-2
 Osijek, 25. siječnja 2012.

 REPUBLIKA HRVATSKA
 VUKOVARSKO-SRIJEMSKA ŽUPANIJA
 OPĆINA BOGDANOVCI
 OPĆINSKI NAČELNIK

 Bana J. Jelačića 1
 32000 BOGDANOVCI

 PREDMET: Izrada Izmjena i dopuna Prostornog plana uređenja Općine Bogdanovci
 - zahtjevi, dostavljaju se

Veza: Vaš dopis KLASA: 363-01/11-03/37, URBROJ: 2196/03-11-03

Sukladno članku 79. Zakona o prostornom uređenju i gradnji (NN 76/07, 38/09, 55/11 i 90/11) dostavljamo zahtjeve za izradu Izmjena i dopuna Prostornog plana uređenja Općine Bogdanovci kako slijedi:

Prilikom izrade Izmjena i dopuna Prostornog plana uređenja Općine Bogdanovci, potrebno je uvažiti odredbe Zakona o vodama (NN 153/09), a posebno odredbe koje se odnose na zabrane i ograničenja prava vlasnika i posjednika zemljišta i posebne mjere radi održavanja vodnog režima (poglavlje VIII) te podzakonske propise donesene temeljem Zakona o vodama.

Detaljnije zahtjeve i planske smjernice dat ćemo u postupku izrade Plana, kada nam se tijekom prethodne i javne rasprave omogući uvid u kartografske i tekstualne dijelove Plana.

S poštovanjem,



Direktor

Zoran Đutoković, dipl.ing.građ.

O tome obavijest:

- Služba razvitka i katastara
- Pismohrana

27.01.2012.

pruzilo

 HRVATSKE VODE, pravna osoba za upravljanje vodama, 10000 Zagreb, Ulica grada Vukovara 220
 web stranica: www.voda.hr; OIB: 28921383001, MB: 1209361
 IBAN: HR772360001101425545, SWIFT: ZABHR2X

2. MIŠLJENJA IZ ČLANKA 94. ZAKONA O PROSTORNOM UREĐENJU I GRADNJI

Nositelj izrade je sukladno članku 94. Zakona o prostornom uređenju i gradnji zatražio mišljenje od dvadeset nadležnih tijela i osoba koja su dostavile zahtjeve te koja su određena posebnim propisima da je Plan izrađen sukladno njihovim zahtjevima i propisima.

Devet nadležnih tijela dala su mišljenja (suglasnosti) na Nacrt konačnog prijedloga Plana, a to su:

1. Hrvatska agencija za poštu i elektroničke komunikacije, Zagreb
2. INA d.d., Zagreb
3. Ministarstvo kulture, Zagreb
4. Uprava za ceste, Vinkovci
5. Hrvatske ceste d.d., Zagreb
6. HEP-Operator distribucijskog sustava, Vinkovci
7. MORH, Zagreb
8. Vodovod grada Vukovara, Vukovar
9. Ministarstvo poljoprivrede, Zagreb

Preslici mišljenja (suglasnosti) priloženi su u nastavku, kao i dopisi s popisom nadležnih tijela i osoba od kojih se traži suglasnost (mišljenje).



REPUBLIKA HRVATSKA
VUKOVARSKO-SRIJEMSKA ŽUPANIJA
OPĆINA BOGDANOVCI

Primitjeno: 23.07.2012.	
Uredb. br.	Klasa:
2196/03	574

KLASA: 350-05/11-01/906
URBROJ: 376-10/SP-12-6 (JŠ)
Zagreb, 19. srpanj 2012. god.

Republika Hrvatska
Vukovarsko - Srijemska županija
Općina Bogdanovci
Općinski načelnik
Bana Josipa Jelačića 1
32000 Bogdanovci

PREDMET: OPĆINA BOGDANOVCI
ID PPU OPĆINE BOGDANOVCI
**-mišljenje o usklađenosti konačnog prijedloga plana s utvrđenim
zahtjevima iz članka 79. ZOPUG**

Veza: Vaš dopis KLASA: 363-01/12-03/87, URBROJ: 2196/03-12-03, od 12. srpnja 2012.

Vašim dopisom od ove Agencije zatražili ste da vam na osnovu čl. 94. Zakona o prostornom uređenju i gradnji i čl. 25. st. (3) Zakona o elektroničkim komunikacijama (NN br. 73/2008 i 90/2011) izda mišljenje na konačni prijedlog ID PPU OPĆINE BOGDANOVCI.

Uvidom u dostavljeni konačni prijedlog ID PPU OPĆINE BOGDANOVCI potvrđujemo da je isti usklađen s našim zahtjevima.

S poštovanjem,

HRVATSKA AGENCIJA ZA POŠTU I ELEKTRONIČKE KOMUNIKACIJE
I ELEKTRONIČKE KOMUNIKACIJE
ZAGREB, Jurišićeva 13
3-
dr. sc. Dražen Lučić

Dostaviti: Naslovu preporučeno



INDUSTRIJA NAFTE, d.d.

SD Istraživanje i proiz. nafte i plina
SEKTOR ISTRAŽIVANJA I PROIZVODNJE NIP ZA JIEAvenija V. Holjevca 10
ZagrebTel: 385 1 645 1755
Fax: 385 1 645 2522

Naš znak: 50000221-3859/12-297/BK

Datum: 19.07.2012.

REPUBLIKA HRVATSKA
VUKOVARSKO-SRIJEMSKA ŽUPANIJA
OPĆINA BOGDANOVCI

Primijeno: 23.07.2012.	
Uredž.br.	Klasa:
2196/03	575

REPUBLIKA HRVATSKA
VUKOVARSKO-SRIJEMSKA ŽUPANIJA
OPĆINA BOGDANOVCI
Općinski načelnikBana Josipa Jelačića 1
32 000 BOGDANOVCI

— PREDMET: **Mišljenje na Nacrt konačnog prijedloga Izmjena i dopuna
Prostornog plana uređenja Općine Bogdanovci** —

Vezano na Vaš dopis, Klasa: 363-01/12-03/87, Ur.broj: 2196/03-12-03 od 12. srpnja 2012. godine, za mišljenje (suglasnost), te pristigle materijale **Nacrta konačnog prijedloga Izmjena i dopuna Prostornog plana uređenja Općine Bogdanovci**, obavještavam Vas da nemamo primjedbi na dostavljene materijale Nacrt konačnog prijedloga Izmjene i dopune PPUO Bogdanovci.

Sretno!

Direktor Sektora istraživanja i proizvodnje
nafte i plina za Jugoistočnu Europu

Laslo Farkaš-Višontai, dipl. ing.



Dostaviti:

- Služba za odnose s državnom i lokalnom upravom za IPNP.

INA, d.d.	Banka - Bank	Adresa - Address	Žiro rač. - Giro acc	Trgovački sud u Zagrebu
Avenija Večeslava Holjevca 10 10 002 Zagreb P.p. 555 Hrvatska - Croatia Telefon - Telephone +385(1)6450000 Faks - Fax + 385(1)6452100	Privredna banka Zagreb d.d. Raiffeisenbank Austria d.d. Zagreb Zagrebačka banka d.d. Societe Generale-Splitska banka d.d. OTP banka Hrvatska d.d. Zadar Hrvatska poštanska banka d.d. Zagreb Volksbank d.d. Zagreb	Račkoga 6, 10000 Zagreb Petričijeva 59, 10000 Zagreb Parominska 2, 10000 Zagreb R. Boškovića 16, 21000 Split Domovinskog rata 3, 23000 Zadar Jurčićeva 4, Zagreb Varšavska 9, Zagreb	2340009-1100022902 2484008-1100619483 2360000-1101303595 2330003-1100204546 2407000-1100152149 2390001-1100337076 2503007-1100062183	Commercial Court in Zagreb MBS: 080000604 Uplaćen temeljni kapital - Paid capital stock 9.000.000,00 kn - HRK Broj izdanih dionica / Nominalna vrijednost No. of issued shares / Nominal value 10.000.000 / 900,00 kn - HRK Matični broj - Reg. No. 3586243 OIB - 27759560625

Predsjednik i članovi Uprave / President and members of the Management Board:
Zoltán Áldott, Niko Đakić, Pál Zoltán Kara, Ivan Krešić, Davor Mayer, Péter Patastics

Predsjednik Nadzornog odbora / President of the Supervisory Board: Davor Štem



REPUBLIKA HRVATSKA
MINISTARSTVO KULTURE
Uprava za zaštitu kulturne baštine
Konzervatorski odjel u Vukovaru
32000 Vukovar, Olajnica 19, p.p.4
Tel: 032/443-203 Fax: 032/443-199

REPUBLIKA HRVATSKA VUKOVARSKO-SRIJEMSKA ŽUPANIJA OPĆINA BOGDANOVCI	
Prilijepeno: 26. 07. 2012.	
Uredb. br.	Kl.
2196/03	589

OPĆINA BOGDANOVCI
OPĆINSKI NAČELNIK
Bana J. Jelačića 1
32000 Bogdanovci

Klasa: 612-08/11-10/0518
Urbroj: 532-04-22/2-12-8
Vukovar, 23.07.2012.

Predmet: Bogdanovci, I. Izmjena i dopuna Prostornog plana uređenja Općine (PPUO) Bogdanovci, Nacrt konačnog prijedloga – mišljenje, dostavlja se

Uvidom u Nacrt konačnog prijedloga I. Izmjena i dopuna Prostornog plana uređenja općine Bogdanovci, koji ste nam dostavili, utvrdili smo kako su navedene sve potrebne mjere zaštite kulturnih dobara te stoga nemamo primjedbi.



Pročelnica
Zdenka Predrijevac, dipl. inž. grad.

Predrijevac

- Dostaviti:
1. Naslovu
 2. Dokumentacija, ovdje
 3. Pismohrana, ovdje

**UPRAVA ZA CESTE****VUKOVARSKO-SRIJEMSKA ŽUPANIJE**

VINKOVCI, Glagoljaška 4, Tel: 032/331-044, 331-007 Tel/Fax:032/332-454

www.zuc-vk.hr. E-mail:zupanijska-uprava-za-ceste@vk.tel.hr

ŽIRO RAČUN: 2340009-1110076239 MB: 1260626 OIB: 56828260771

KLASA: 350-02/12-01/07
URBROJ: 2188/1-06-03/2-12-6
VINKOVCI, 30.07.2012.g.

REPUBLIKA HRVATSKA	
VUKOVARSKO-SRIJEMSKA ŽUPANIJA	
OPĆINA BOGDANOVCI	
Primijeno:	01.08.12.
Uredž.br.	Klasa:
2196/03	

REPUBLIKA HRVATSKA
VUKOVARSKO-SRIJEMSKA ŽUPANIJA

Općina Bogdanovci

Bana J.Jelačića 1

32000 Bogdanovci

Predmet: Izmjene i dopune Prostornog plana uređenja Općine Bogdanovci

Temeljem vašeg dopisa klasa: 363-01/12-03/87, ur.broj: 2196/03-12-03 od 12.srpnja 2012. godine obavještavamo vas da je Uprava za ceste Vukovarsko-srijemske županije suglasna s Nacrtom konačnog prijedloga Izmjena i dopuna Prostornog plana uređenja Općine (PPUO) Bogdanovci.

S štovanjem





HRVATSKE CESTE d.o.o.
za upravljanje, gradnje i održavanje državnih cesta
Vučinića 3, 10000 Zagreb

Centrala, tel: 01 4722 555, e-mail: info@hrvatske-ceste.hr
Predsjednik Uprave, tel: 01 4722 580, fax: 01 4722 581
Ured za odnose s javnošću, tel: 01 4722 597, fax: 01 4722 585,
e-mail: javnost@hrvatske-ceste.hr
Sektor za studije i projekt, tel: 01 4722 460, fax: 01 4722 461
Sektor za gradnje, tel: 01 4722 410, fax: 01 4722 411
Sektor za održavanje, tel: 01 4722 660, fax: 01 4722 661
Sektor za prav., kadr. i opće posl., tel/fax: 01 4722 430-431
Sektor za fin. i ekon. posl., tel: 01 4722 522, fax: 01 4722 521
Sektor za nabavu, tel: 01 4722 510, fax: 01 4722 511
Web stranica: www.hrvatske-ceste.hr

Sektor za studije i projektiranje
Odjel za studije, zakonsku i tehničku regulativu
Klasa: 350-02/2012-1/503
Urbroj: 345-311-516-2012-2-DS
Zagreb, 27. 07. 2012. god.

REPUBLIKA HRVATSKA VUKOVARSKO-SRIJEMSKA ŽUPANIJA OPĆINA BOGDANOVCI	
Primljeno:	02. 08. 12.
Ured. br.	Klasa:
2196/03	605

REPUBLIKA HRVATSKA
VUKOVARSKO-SRIJEMSKA ŽUPANIJA
OPĆINA BOGDANOVCI
OPĆINSKI NAČELNIK
32 000 VUKOVAR

Predmet: Izmjene i dopune Prostornog plana uređenja Općine Bogdanovci
- Nacrt konačnog prijedloga – očitovanje

Vašim dopisom, klasa: 363-01/12-03/87 ur.br: 2196/03-12-03 od 12. srpnja 2012. godine, dostavili ste nam Nacrt konačnog prijedloga Izmjena i dopuna Prostornog plana uređenja Općine Bogdanovci, te ste zatražili naše mišljenje.

Temeljem članka 94. Zakona o prostornom uređenju i gradnji («Narodne novine» br: 76/07, 38/09, 55/11, 90/11) i članka 82. Zakona o cestama («Narodne novine» broj: 84/11) Hrvatske ceste d.o.o. obvezne su izvršiti pregled izrađene prostorno-planske dokumentacije te dati očitovanje na predložena rješenja cestovne infrastrukture državnog značenja.

Uvidom u dostavljeni CD utvrđujemo da je Nacrt konačnog prijedloga Izmjena i dopuna Prostornog plana uređenja Općine Bogdanovci u skladu s Odlukom o razvrstavanju javnih cesta u državne ceste, županijske ceste i lokalne ceste («Narodne novine» br: 44/2012).

Koridor planirane obilaznice grada Vukovara je u skladu s koridorom koji smo Vam dostavili uz dopis broj: 300/2011-3356/1-DS od 20.01.2012. godine iz idejnog projekta („Hidroelektra – Projekt“ d.o.o. iz Zagreba).
Za planiranu cestu treba čuvati koridor širine minimalno 200 m kao i prostor za denivelirana čvorišta i objekte.

U cilju zaštite državne ceste potrebno je poštivati zaštitni pojas uz cestu u skladu s člankom 55. Zakona o cestama.

Sud upisat: Trgovački sud u Zagrebu, MBS: 080391653, MB: 1554972, OIB: 55545787885, Upisani temeljni kapital: 107.384.800,00 kn
Žiro račun broj: 2340009-1100231902 kod Privredne banke Zagreb d.d.
Upravitelj: Ido Kos, predsjednik Uprave • Jurica Krleža, član Uprave • Nenad Maljković, član Uprave

Daje se suglasnost na Nacrt konačnog prijedloga Izmjena i dopuna Prostornog plana uređenja Općine Bogdanovci, uz uvažavanje naprijed navedenoga.

S poštovanjem,

Co:
- Pismohrana, ovdje

Direktor Sektora:

Vlado Gosušmir, dipl. ing. prom.





REPUBLIKA HRVATSKA
 MINISTARSTVO OBRANE
 ZAGREB
UPRAVA ZA MATERIJALNE RESURSE

**SEKTOR ZA NEKRETNINE, GRADITELJSTVO
 I ZAŠTITU OKOLIŠA
 SLUŽBA ZA GRADITELJSTVO I ZAŠTITU OKOLIŠA**

KLASA: 350-02/12-01/140
 URBROJ: 512M3-020201-12-6
 Zagreb, 01. kolovoz 2012.g.

VUKOVARSKO-SRIJEMSKA ŽUPANIJA
 OPĆINA BOGDANOVCI
 Općinski načelnik

**PREDMET: Prostorni plan uređenja općine Bogdanovci
 - mišljenje, dostavlja se**

**VEZA: Vaš akt KLASA: 363-01/12-03/ 87, URBROJ: 2196/03-12-03
 od 12. srpnja 2012.g.**

Poštovani!

Aktom iz veze predmeta zatražili ste dostavu mišljenja na Nacrt konačnog prijedloga Izmjena i dopuna Prostornog plana uređenja Općine Bogdanovci.

Temeljem odredbe članka 18. Zakona o obrani (Narodne novine broj 33/02, 58/02 i 76/07) i Pravilnika o zaštitnim i sigurnosnim zonama vojnih objekata (Narodne novine 175/03), obavještavamo vas da nemamo izmjena u smislu zahtjeva za određivanjem zona posebne namjene ili promjenom zaštitnih i sigurnosnih granica postojećih zona posebne namjene od zadnjeg očitovanja na prostoru obuhvata plana.

DČ
E.A.

S poštovanjem,

VODITELJ SLUŽBE
Velimir Anić
Velimir Anić, dipl.ing.geod.

Dostaviti:
 1. Naslovu
 2. Pismohrana



HEP - Operator distribucijskog sustava d.o.o. REPUBLIKA HRVATSKA
 VUKOVARSKO-SRIJEMSKA ŽUPANIJA
 OPĆINA BOGDANOVCI

ELEKTRA VINKOVCI Prilijen: 01. 08. 12.
 32100 Vinkovci, Kralja Zvonimira 86b. Klasa: VUKOVARSKO-SRIJEMSKA ŽUPANIJA
 OPĆINA BOGDANOVCI
 OPĆINSKI NAČELNIK

2196/03

TELEFON • +385 32 216 100
 TELEFAKS • +385 32 332 492
 POŠTA • 32100 Vinkovci • SERVIS
 ŽIRO RAČUN • 2390001-1400023918

Bana J. Jelačića 1
 32000 Bogdanovci

NAŠ BROJ I ZNAK 400900401/5284/12ZM

VAŠ BROJ I ZNAK

PREDMET Izmjene i dopune PPUO Bogdanovci -
nacrtni konačnog prijedloga

DATUM 01. kolovoza 2012.g.

Poštovani,

vezano uz Vaš dopis, klasa 363-01/12-03/87 od 12. srpnja 2012.g., izvješćujemo Vas da smo suglasni sa Nacrtom konačnog prijedloga Izmjena i dopuna PPUO Bogdanovci.

S poštovanjem !

127
 Direktor: Vladimirović, dipl.ing.el.
 DISTRIBUCIJSKO PODRUČJE
 ELEKTRA VINKOVCI

ČLAN HEP GRUPE

• UPRAVA DRUŠTVA • DIREKTORICA • LJILJANA ČULE •

• TRGOVAČKI SUD U ZAGREBU MBS 080434230 • MB 1643991 • OIB 46830600751 • UPLAĆEN TEMELJNI KAPITAL 20.000,00 HRK •

• www.hep.hr •



Vodovod grada Vukovara d.o.o.

za vodoopskrbu i odvodnju

32010 VUKOVAR, Jana Bate 4
 MB: 3007693
 OIB 95863787953
 E-mail: vodovod-grada-vukovara@vu.t-com.hr

Tel.: 032 424-727
 Fax: 032 424-724

Ur. Br. 05-2193/12
 Vukovar, 07.08.2012.

VUKOVARSKO SRIJEMSKA ŽUPANIJA	
Prijeto	10.08.12.
Urednik	Klasa:
2193/03	

VUKOVARSKO SRIJEMSKA ŽUPANIJA
 OPĆINA BOGDANOVCI

PREDMET: *Izmjene i dopune PPUO BOGDANOVCI*
Mišljenje o poštivanju zahtjeva iz čl. 79. Zakona
o prostornom uređenju i gradnji.

Poštovani!

Uvidom u Odluku o izradi izmjena i dopuna PPUO BOGDANOVCI koja je objavljena u „SLUŽBENOM VJESNIKU“ broj 14/2011 i 18/2011. utvrđeno je da citiranim odlukama, odnosno izmjenama i dopunama PPUO, nije predviđena izmjena rješenja vodoopskrbe i odvodnje u PPUO BOGDANOVCI.

Stoga, sukladno Vašem zahtjevu Klasa: 363-01/12-03/87; URBROJ: 2196/03-2-12-03 od 12.07.2012.god. izdajemo Vam Mišljenje o poštivanju zahtjeva iz čl. 79. Zakona o prostornom uređenju, odnosno očitovanja iz čl. 90. st 1. istog zakona, u smislu da na prijedlog izmjena i dopuna PPUO BOGDANOVCI nemamo primjedbi.

Odvodnja:
 MM/IT,
 Sor Parni?
 Vodoopskrba:
 ŽB
 H

Direktor:
 Milica Zebec, mag.oec.univ.spec.oec.

M. Zebec
 Vodovod grada Vukovara
 d.o.o.
 32010 Vukovar
 Jana Bate 4

Dostaviti: 1. Naslovu,
 2. Pismohrana -ovdje

884 Vukovo Grad

Registrirano kod Trgovačkog suda u Osijeku
 pod br. Tl-03/1600-9. MBS: 030065171
 Uplaćeni iznos temeljnog kapitala: 87.475.800,00 kn
 Uprava - direktor: Milica Zebec, dipl. oec.

Poslovna banka: Hypo Alpe-Adria Bank d.d. Zagreb, Žiro račun 2500009-1102006623
 Protazni: 2500009-1502000290



REPUBLIKA HRVATSKA
MINISTARSTVO POLJOPRIVREDE

10000 Zagreb, Ul. grada Vukovara 78, P.P. 1034
Telefon: 61 06 111, Telefax: 61 09 201

KLASA: 350-02/12-01/636
URBROJ: 525-07/0375-12-2
Zagreb, 27. srpnja 2012. godine

REPUBLIKA HRVATSKA VUKOVARSKO-SRIJEMSKA ŽUPANIJA OPĆINA BOGDANOVCI		P 1 5 4 7 3 4 3 0
Priloga:	10. 08. 12.	
Uredba:	Klasa:	
2196/03		

VUKOVARSKO - SRIJEMSKA ŽUPANIJA
OPĆINA BOGDANOVCI

**Predmet : I. Izmjene i dopune Prostornog plana uređenja Općine Bogdanovci
- s u g l a s n o s t - daje se**

Na vaš broj :

Klasa : 363-01/12-03/87

Ur.broj : 2196/03-12-03

Od Bogdanovci, 12. srpnja 2012. godine

Primjeno : 525 - Ministarstvo poljoprivrede : 18. srpnja 2012. godine

Ministarstvo poljoprivrede, temeljem članka 21. stavka 3. Zakona o poljoprivrednom zemljištu (" Narodne novine " , 152/08., 25/09., 153/09., 21/10., 39/11. i 63/11.) u predmetu zahtjeva, **VUKOVARSKO - SRIJEMSKE ŽUPANIJE, OPĆINE BOGDANOVCI** - za izdavanje - suglasnosti - na **I. IZMJENE I DOPUNE PROSTORNOG PLANA UREĐENJA OPĆINE BOGDANOVCI** - izdaje se -

SUGLASNOST

Vukovarsko - srijemskoj županiji, Općini Bogdanovci - izdaje se *suglasnost* na I. Izmjene i dopune Prostornog plana Općine Bogdanovci.

I. Izmjenama i dopunama Prostornog plana uređenja Općine Bogdanovci predviđene su slijedeće izmjene :

- Usklađivanje s Izmjenama i dopunama Prostornog plana Vukovarsko-srijemske županije iz 2007. i 2011. godine;
- Usklađivanje sa zahtjevima Konzervatorskog odjela u Vukovaru, a vezano za arheologiju;

- Usklađivanje Plana sa Zakonom o prostornom uređenju i gradnji ('Narodne novine' br. 76/07, 38/09, 55/11, 90/11 i 50/12);
- Izmjene i dopune Odredbi za provođenje PPUO Bogdanovci;
- Određena je lokacija za reciklažno dvorište građevinskog i komunalnog otpada u gospodarskoj zoni "Bogdanovci" te su definirani uvjeti gradnje;
- Korekcija trase magistralnog plinovoda Osijek-Vukovar;
- Planirano je cestovno spajanje naselja u Općini Bogdanovci;
- Korekcije građevinskih područja:
 - građevinsko područje naselja Bogdanovci smanjeno je za površinu postojeće gospodarske zone "Bogdanovci" (sada je označeno kao izdvojeno građevinsko područje izvan naselja gospodarske zone "Bogdanovci" površine 9,37 ha),
 - građevinsko područje naselja Bogdanovci je korigirano (prošireno za cca 3,14 ha, i isto toliko smanjeno),
 - građevinsko područje naselja Petrovci smanjeno je ukupno za 2,38 ha (prošireno za cca 3,37 ha, smanjeno za cca 5,75 ha);
 - građevinsko područje naselja Svinjarevci smanjeno je ukupno za 0.20 ha (prošireno je za cca 1,41 ha, smanjeno za cca 1,61 ha),
 - formirana je zona sporta i rekreacije izvan građevinskog područja naselja Petrovci,
 - mijenja se namjena u gospodarskoj zoni na jugozapadu građevinskog području naselja Petrovci i formira se nova gospodarska zona u zapadnom području naselja Petrovci.

Površina građevinskih područja I. Izmjenama i dopunama PPUO Bogdanovci ukupno se povećala za 1,16 ha.

Građevinsko područje naselja Petrovci prošireno je zbog potreba gospodarstva na dvije katastarske čestice 1764/2 i 1765 k.o. Petrovci koje su u vlasništvu RH. Proširenje i smanjenje građevinskih područja obuhvaćaju zemljište P1 i P3 kategorije.

Osobito vrijedno (P1) i vrijedno obradivo tlo (P2) n e m o ž e se koristiti u nepoljoprivredne svrhe, osim kad nema niže vrijednog poljoprivrednog zemljišta, kada je utvrđen interes za izgradnju objekata koje se prema posebnim propisima grade izvan građevinskog područja, te pri gradnji gospodarskih građevina namjenjenih isključivo za poljoprivrednu djelatnost i preradu poljoprivrednih proizvoda, temeljem Zakona o poljoprivrednom zemljištu (" Narodne novine", br. 152/08., 25/09., 153/09., 21/10., 39/11. i 63/11.).

Sve površine poljoprivrednog zemljišta u vlasništvu države, koje PPU-a mijenjaju namjenu, m o r a j u biti usklađene sa Programom raspolaganja poljoprivrednim zemljištem u vlasništvu RH tj. kategorijom raspolaganja pod ostale namjene, maksimalno do 5% ukupne površine poljoprivrednog zemljišta u vlasništvu države.



O tome obavijest:

1. Zavod za prostorno planiranje d.d.,
Osijek,
Vijenac Paje Kolarića 5A,
2. Ministarstvo graditeljstva i prostornog uređenja,
Zavod za prostorno uređenje,
Zagreb,
Ulica Republike Austrije 20,
3. Ministarstvo graditeljstva i prostornog uređenja,
Uprava za inspekcijske poslove,
Odjel inspekcijskog nadzora prostornog uređenja,
Zagreb,
Ulica Republike Austrije 20,
4. Ministarstvo poljoprivrede,
Uprava poljoprivrede i prehrambene industrije,
Sektor inspekcija u poljoprivredi - ovdje,
5. Dokumentacija,
6. Arhiva - ovdje.

E) IZVJEŠĆE O PRETHODNOJ I JAVNOJ RASPRAVI

1. IZVJEŠĆE O PRETHODNOJ RASPRAVI

Sukladno članku 83. Zakona o prostornom uređenju i gradnji nositelj izrade organizirao je jednu prethodnu raspravu u tijeku izrade Nacrta prijedloga Plana.

U nastavku priloženi su preslici:

- Izvješće o prethodnoj raspravi
- Zapisnik s prethodne rasprave
- Popis nazočnih na prethodnoj raspravi
- Objave prethodne rasprave
- Popis tijela i osoba kojima je upućena obavijest o prethodnoj raspravi
- Upućena očitovanja i primjedbe



REPUBLIKA HRVATSKA
VUKOVARSKO-SRIJEMSKA ŽUPANIJA
OPĆINA BOGDANOVCI
OPĆINSKI NAČELNIK

KLASA: 363-01/12-03/35
URBROJ: 2196/03-12-03
Bogdanovci, 24.04.2012. godine

IZVJEŠĆE

o prethodnoj raspravi u tijeku izrade Nacrta Izmjena i dopuna
Prostornog plana uređenja Općine Bogdanovci

Prethodna rasprava održana je temeljem odredbi članka 83. Zakona o prostornom uređenju i gradnji (Narodne novine br. 76/07, 38/09, 55/11, 90/11). Ovo Izvješće izrađeno je sukladno odredbama članka 84. Zakona.

1. Temeljem Odluke o izmjenama i dopunama Prostornog plana uređenja Općine Bogdanovci (Službeni vjesnik Vukovarsko-srijemske županije br. 14/11) i Izmjene i dopune odluke o izradi izmjena i dopuna Prostornog plana uređenja Općine Bogdanovci (Službeni vjesnik Vukovarsko-srijemske županije br. 18/11), Općina Bogdanovci je započela izradu Izmjena i dopuna Prostornog plana uređenja Općine Bogdanovci.
2. Obavijest o prethodnoj raspravi objavljena je na web stranici Općine Bogdanovci 09.03.2012. godine i na oglasnim pločama u naseljima Općine Bogdanovci 09.03.2012. godine.
3. Obavijest o prethodnoj raspravi bila je upućena 13.03.2012. godine nadležnim tijelima i osobama. Uz obavijest bio je dostavljen material za prethodnu raspravu Izmjena i dopuna Prostornog plana uređenja Općine Bogdanovci.
4. Prethodna rasprava održana je 27.03.2012. godine u prostorijama Općine Bogdanovci, Bana Josipa Jelačića 1, Bogdanovci, s početkom u 10 sati.
5. Nakon održane prethodne rasprave očitovanje i primjedbe dostavili su:
 1. MUP, PU Vukovarsko-srijemska, Odjel upravnih i inspekcijskih poslova, Vinkovci
 2. Ministarstvo kulture, Uprava za zaštitu kulturne baštine, Konzervatorski odjel u Vukovaru,
 3. Ured državne uprave VSŽ, Služba za gospodarstvo i imovinsko-pravne poslove Vukovar,

4. MORH, Uprava za materijalne resurse, Sektor za nekretnine, graditeljstvo i zaštitu okoliša, Služba za graditeljstvo i zaštitu okoliša, Zagreb,
5. Ministarstvo poljoprivrede, Zagreb,
6. Hrvatske ceste d.o.o. za upravljanje, građenje i održavanje državnih cesta
7. Uprava za ceste, VSŽ, Vinkovci,
8. INA d.d., SD Istraživanje i proizvodnja nafte i plina, Sektor istraživanja i proizvodnje NIP za JIE, Zagreb.

Izvjeshću s prethodne rasprave priloženi su:

- Zapisnik s prethodne rasprave
- Popis nazočnih na prethodnoj raspravi
- Popis pozvanih na prethodnu raspravu (nadležna tijela i osobe)
- Objava o prethodnoj raspravi
- Primjedbe i očitovanja

Načelnik Općine Bogdanovci
Marija Belor dr. vet. med.



ZAPISNIK

sa prethodne rasprave održane 27.03.2012. godine u 10 sati u prostorijama Općine Bogdanovci, Bana Jelačića, na temu izmjena i dopuna PPUO Bogdanovci.

Izrađivač izmjena i dopuna PPUO Bogdanovci je Zavod za prostorno planiranje d.d. Osijek.

Pročelnica Općine Bogdanovci pozdravila je sve nazočne i zahvalila na njihovom odazivu.

Gospođa Vanesa Bolf izložila je plan izmjena. Nakon toga je otvorila raspravu.

Pročelnica Ana Ramač traži u Petrovcima, za neizgrađeni dio građevinskog područja – bivša gospodarska zona prema Jankovcima, brisanje iz građevinskog područja naselja Petrovci. Gospođa Bolf kaže da je najbolje pitati vlasnike čestica za mišljenje.

Andrija Jagrić pita u vezi akumulacija u naseljima. Gospodin Stjepan Stakor iz Zavoda je odgovorio: Kad se radio plan akumulacije usklađivao se sa županijskim planom. Akumulacije su planirane u Hrvatskim vodama. Studija je radena 80-ih godina prošlog stoljeća. Studija je definirala problematiku vodnog gospodarstva, tj. mogućnost gradnje akumulacija koje su unesene u prostorno-plansku dokumentaciju prema logičnom odabiru zbog potrebe za izgradnju istih radi sve većih potrebama za vodom.

Rasprava je završena u 10,40.

ZAPISNIČAR,
MARINA TRDIĆ
K. Trdić

POPIS

popis osoba s intelektualnim teškoćama, o kojima
22.03.2012. u 10,00 u zgradi Općine Bogdanovci

Red. br.	IM I PREZIME	NAZIV PRATICE	POTPIS
1.	VANESA BOLF	ZAVOD ZA PROSTORNO PLANIRANJE d.o.o.	N. Bolf
2.	VLADO SUDAR		Sudar
3.	IVAN BUKIĆ		Bukić
4.	STEFAN STAJIĆ		Stajić
5.	DARKO RUSKAI	OPĆINA BOGDANOVCI	Darko Ruskai
6.	MIRJANA KEIŽANOVIĆ	OPĆINA BOGDANOVCI	Mirjana Keižanović
7.	MARINA TADIĆ	OPĆINA BOGDANOVCI	Marina Tadić
8.	MARIJANA MARKAŠIĆ	OPĆINA BOGDANOVCI	M. Markašić
9.	ANJA RAHAR	OPĆINA BOGDANOVCI	Rahar
10.	JAROSLAV MEDEŠI	OPĆINA BOGDANOVCI	J. Međesi
11.	PAVLO RENDOLIĆ	OPĆINA BOGDANOVCI	Rendolić
12.	MARIJANA BUDŽAR	OPĆINA BOGDANOVCI	Marijana Budžar
13.	ANKICA VIDMAR	HEP - OPS d.o.o. PRILIKOVNO POSREDOVANJE	Vidmar
14.	IZIDOR SAMBOL	HEP - OPS d.o.o. odjel za izgradnju kućak	Sambol
15.	DAMIR FIŠER	UPRAVA ZA CESTE VŠZ	Fišer
16.	MILIC ŠAJTOŠ	OPĆINA STARI JANKOVCI	Milica Šajtoš
17.	ANBRINA JARČIĆ	OPĆINA BOGDANOVCI	Anbrina Jarčić
18.	IVA JUŠEVIĆ	PLINACRO d.o.o.	Iva Jušević
19.	IVAN BOŠIĆ		Ivan Bošić
20.	MILE MATIJEVIĆ	UODGOVOD GRAMA VUKOVA PA	Mile Matijević

Vijesti

<http://www.opcina-bogdanovci.hr/>**Posjećenost**

Visitors Counter

Prijavite se

Korisničko ime

Zapamti me



- obavljanje poljoprivredne djelatnosti
- upis stoke u Jedinstveni registar domaćih životinja i ostale propisane upisnike, te propisno označavanje
- pravodobno dostavljanje dodatne obvezne dokumentacije
- upis u Registar obveznika poreza na dohodak, ukoliko je gospodarstvo ostvarilo više od 48.000,00 kn od izravnih plaćanja i mjera ruralnog razvoja u prethodnoj kalendarskoj godini
- ispunjavanje minimalno poticanih količina
- ispunjavanje dobrih poljoprivrednih i okolišnih uvjeta (višestruka sukladnost)

Registracija primarnih proizvođača hrane za životinje

Primarni proizvođači podliježu obveznom upisu u Registar ukoliko:

1. obavljaju jednu ili više od sljedećih djelatnosti
 - uzgoj i /ili jednostavna fizička obrada krmiva, uključujući napasivanje, i/ili skladištenje i/ili prijevoz radi izravne hranidbe životinja koje se koriste za proizvodnju hrane na vlastitom gospodarstvu,
 - uzgoj i /ili jednostavna fizička obrada krmiva, i/ili skladištenje i /ili prijevoz radi stavljanja na tržište krmiva proizvedenih na vlastitom gospodarstvu
 - proizvodnja potpunih krmnih smjesa na vlastitom gospodarstvu, isključivo za hranidbu životinja na vlastitom gospodarstvu koje se koriste za proizvodnju hrane, miješanjem dva ili više krmiva sa ili bez dopunske krmne smjese, bez korištenja premiksa i/ili dodataka hrani

2 od 4

27.3.2012 10:48

<http://www.opcina-bogdanovci.hr/>

Vijesti

- za životinje, osim silažnih dodataka,
- hranidba životinja na vlastitom gospodarstvu koje se koriste za proizvodnju hrane (uključujući hranidbu ribe na ribogojilištima) s imdustrijski proizvedenim potpunim krmnim smjesama koje su proizvedene u registriranom ili odobrenom objektu.

2. stavljaju na tržište krmiva proizvedena na gospodarstvu, žive životinje i/ili proizvode životinjskog podrijetla:

- izravno drugom poljoprivrednom gospodarstvu
- registriranom otkupljivaču na veliko
- malu količina na vlastitom gospodarstvu

Primarni proizvođači koji podliježu upisu u Registar obvezni su predati pravilno popunjen **Zahtjev za evidentiranje u Registar primarnih proizvođača hrane za životinje** Agenciji za plaćanje u poljoprivredi, ribarstvu i ruralnom razvoju do **30. lipnja 2012. godine**.

Napomena

Srijeda, 14. Ožujak 2012. 08:49
Zbog kvara na telefonskim linijama dostupni smo Yam na sljedeće mobitele:
Zamjenik načelnika: Andrija Jagrić 098/ 969-0774
Zamjenik načelnika: Jaroslav Medeši 099/214-3351

3 od 4

27.3.2012. 10:48

<http://www.opcina-bogdanovci.hr/>

Vijesti

Pročelnica JUO: Ana Ramač 099/813-5221
 Kijigovođa: Željka Crnomarić 099/214-3312
 Administrativni tajnik: Maja Župan 099/252-0265

Razgovarajući s T-Com-om nisu nam znali reći točan datum otklanjanja kvara.
 Hvala na razumijevanju!

Objava

Ovdje možete skinuti objavu o prethodnoj raspravi u tijeku izrade Nacrta prijedloga izmjena i dopuna Prostornog Plana uređenja Općine Bogdanovci

Ponedjeljak, 12 Ožujak 2012 08:11

Plan javne nabave za 2012. godinu

Ponedjeljak, 23 Siječanj 2012 08:21

Ovdje možete skinuti plan javne nabave za 2012. godinu.
 Ovdje možete vidjeti obavijest o sukobu interesa.

« Početak « 1 2 3 4 5 6 7 » Kraj »

Stranica 1 od 7

Početna

Općinsko vijeće

Uposlenici općine

Poljoprivreda
 Udruge

Vijesti

Kontaktirajte nas

Powered by Joomla!. Designed by: free joomla templates, hosting Valid XHTML and CSS.

4 od 4

27.3.2012 10:48

[Vijesti](#)<http://www.opcina-bogdanovci.hr/>

Općina Bogdanovci

Početna O Općini Opći podaci Gospodarstvo Udruge Kontakt Fotogalerija

Pretraga

Ponedjeljak, 19 Ožujak 2012 09:19

Aktualnosti za poljoprivredne proizvođače

Zaprimanje zahtjeva za potpore u poljoprivredi

Svi poljoprivrednici koji žele ostvariti izravne potpore za ovu godinu moraju podnijeti **Jedinstveni zahtjev** (koristeći Agronet sustav) Agenciji za plaćanje u poljoprivredi, ribarstvu i ruralnom razvoju, u razdoblju od **01. ožujka do 15. svibnja 2012. godine**.

U slučaju da poljoprivrednici nisu u mogućnosti sami popuniti zahtjev, na raspolaganju su im 394 djelatnika regionalnih ureda APRRR, HPA i HPK.

Osnovni uvjeti za ostvarivanje potpore u poljoprivredi su:

- pravodobno podnošenje Jedinstvenog zahtjeva
- upis u Upisnik poljoprivrednih gospodarstava
- upis zemljišta u ARKOD sustav

Brzi izbornik

[Općinsko vijeće](#)[Uposlenici općine](#)[Turizam](#)[Poljoprivreda](#)[Udruge](#)[Kontaktirajte nas](#)

1 od 4

27.3.2012 10:48

- Objavljuje na WEB STRANICI
OPĆINE: 09.03.2012.
- na oglasnom placatu u ulaznoj
vrata 9.3.2012



REPUBLIKA HRVATSKA
VUKOVARSKOSRIJEMSKA ŽUPANIJA
OPĆINA BOGDANOVCI
NAČELNIK OPĆINE
Klasa: 363-01/12-03/28
Ur.broj: 2196/03-12-03
Bogdanovci, 09.03.2012. godine

Na temelju članka 83. Zakona o prostornom uređenju i gradnji („Narodne novine“ broj 76/07, 38/09, 55/11 i 90/11) i Odluke o izradi izmjena i dopuna PPUO Bogdanovci, („Službeni vjesnik“ broj 14/11 i 18/11.), Načelnik Općine Bogdanovci,

OBJAVLJUJE PRETHODNU RASPRAVU

u tijeku izrade Nacrta prijedloga

Izmjena i dopuna Prostornog Plana uređenja Općine Bogdanovci

1. Prethodna rasprava u tijeku izrade Nacrta prijedloga Izmjena i dopuna Prostornog Plana uređenja Općine Bogdanovci, a koja će se održati će se dana **27.03.2012. godine u 10,00 sati u prostorijama Općine Bogdanovci, Ulica Bana Josipa Jelačića 1.**
2. Prethodna rasprava provodi se u svrhu pribavljanja mišljenja, smjernica i preporuka te usuglašavanja interesa lokalne zajednice i gospodarstva o ciljevima i mogućim rješenjima značajnih za razvoj, uređenje i oblikovanje prostora u obuhvata Plana.
3. Poziv za sudjelovanje u prethodnoj raspravi uputit će se nadležnim tijelima i osobama određenim posebnim propisima.





REPUBLIKA HRVATSKA
VUKOVARSKO-SRIJEMSKA ŽUPANIJA
OPĆINA BOGDANOVCI
OPĆINSKI NAČELNIK

Klasa: 363-01/12-03/30
Urbroj: 2196/03-12-03
Bogdanovci, 13.03.2012. godine

Predmet: Izmjena i dopuna Prostornog Plana uređenja Općine Bogdanovci – Poziv na prethodnu raspravu
- dostavlja se,

Sukladno članku 83. Zakona o prostornom uređenju i gradnji („Narodne novine“ broj 76/07, 38/09, 55/11 i 90/11), Općina Bogdanovci zakazuje prethodnu raspravu u tijeku izrade nacrtu prijedloga Plana.

Prethodna rasprava održati će se **dana 27.03.2012. godine u 10 sati u prostorijama Općine Bogdanovci, Bana Josipa Jelačića 1, Bogdanovci.**

U prilogu poziva dostavljamo Vam radni materijal (cd) za prethodnu raspravu.
Molimo Vas ukoliko ne možete prisustvovati prethodnoj raspravi da očitujete na dobiveni materijal za prethodnu raspravu.

S poštovanjem,

Nacelnik općine
Marijan Gelo, dr.vet.med.

Dostaviti:

1. REPUBLIKA HRVATSKA
MINISTARSTVO KULTURE
Uprava za zaštitu kulturne baštine
Konzervatorski odjel u Vukovaru
Olajnica 19
32 000 VUKOVAR
2. REPUBLIKA HRVATSKA
MINISTARSTVO KULTURE
Uprava za zaštitu prirode
Runjaninova 2
10 000 ZAGREB
3. REPUBLIKA HRVATSKA
MINISTARSTVO OBRANE
Služba za nekretnine, graditeljstvo i zaštitu okoliša
Sarajevska cesta 7
10 000 ZAGREB
4. REPUBLIKA HRVATSKA
MINISTARSTVO POLJOPRIVREDE, RIBARSTVA I RURALNOG RAZVOJA
Uprava za poljoprivredno zemljište
G.-đa Ana Budanko- Penavić
Ulica grada Vukovara 78
10 000 ZAGREB
5. REPUBLIKA HRVATSKA
MINISTARSTVO REGIONALNOG RAZVOJA, ŠUMARSTVA I VODNOG
GOSPODARSTVA
Babonićeva 121
10 000 ZAGREB
6. URED DRŽAVNE UPRAVE U VUKOVARSKO-SRIJEMSKOJ ŽUPANIJI
Služba za gospodarstvo
Odsjek za poljoprivredu, šumarstvo i vodno gospodarstvo
Županijska 11
32 000 VUKOVAR
7. MUP- Policijska uprava Vukovarsko-srijemska,
Protupožarni odjel
Glagoljaška 27 b
32 100 VINKOVCI
8. SUSJEDNE JEDINICE LOKALNE SAMOUPRAVE:
- GRAD VUKOVAR
Trg dr. Franje Tuđmana 1
32000 VUKOVAR

- OPĆINA STARI JANKOVCI
Dr. Franje Tuđmana 1
32241 STARI JANKOVCI
 - OPĆINA TOMPOJEVCI
Antuna Gustava Matoša 1
32238 TOMPOJEVCI
 - OPĆINA NEGOSLAVCI
Vukovarska 7
32239 NEGOSLAVCI
 - OPĆINA NUŠTAR
Trg dr. Franje Tuđmana 1
32221 NUŠTAR
 - OPĆINA TRPINJA
Gajčanska 1
32224 TRPINJA
9. HRVATSKA AGENCIJA ZA POŠTU I ELEKTORNIČKE KOMUNIKACIJE
Jurišičeva 13,
10 000 ZAGREB
10. HT-HRTVATSKE TELEKOMUNIKACIJE d.d.
T-com
Palmotičeva 82
10 000 ZAGREB
11. OT- OPTIMA TELEKOM d.o.o.
Regija Istok
Lorenza Jägera 2
31 000 OSIJEK
12. T-MOBILE HRVATSKA d.o.o.
Sektor za planiranje i razvoj sustava
Ulica grada Vukovara 23
10 000 ZAGREB
13. VIPNET d.o.o.
Odjel izgradnje
Ulica Republike Hrvatske 43
31 000 OSIJEK
14. TELE 2 d.o.o.
Ulica grada Vukovara 269D
10 000 ZAGREB

15. HEP- OPERATOR PRIJENOSNOG SUSTAVA d.o.o.
Prijenosno područje Osijek
Šetalište kardinala F. Šepera 1a
31 000 OSIJEK
16. HEP- OPERATER DISTRIBUCIJSKOG SUSTAVA d.o.o.
Elektra Vinkovci
Kralja Zvonimira 96
32 100 VINKOVCI
17. PRVO PLINARSKO DRUŠTVO D.O.O.
K.A. Stepinca 27
32000 VUKOVAR
18. PLINACRO d.o.o Zagreb
Savska cesta 88a
10 000 ZAGREB
19. INA-INDUSTRIJA NAFTE d.d.
SD Istraživanje i proizvodnja nafte i plina
Okrug i Slavonija
Šubičeva 29
10 000 ZAGREB
20. INA-INDUSTIJA NAFTE D.D.
Sektor proizvodnje nafte i plina
Okrug Slavonija
Ohridska 17
32 100 VINKOVCI
21. JANAF
Miramarska 24
10 000 ZAGREB
22. HRVATSKE CESTE d.o.o.
Odjel za studije i projekte
Vončinina 3
10 000 ZAGREB
23. UPRAVA ZA CESTE VUKOVARSKO-SRIJEMSKJE ŽUPANIJE
Glagoljaška 4
32 100 VINKOVCI
24. HRVATSKE ŽELJEZNICE
Razvoj i investicije
A. Mihanovića 12
10 000 ZAGREB

25. HRVATSKE VODE ZAGREB
VGO za vodno područje sliva Drave i Dunava
Splatarska 2a
31000 OSIJEK

26. HRVATSKE VODE ZAGREB
Ulica grada Vukovara 220
10 000 ZAGREB

27. VODOVOD GRADA VUKOVARA
Jana Bate 4
32 000 VUKOVAR



REPUBLIKA HRVATSKA
 MINISTARSTVO UNUTARNJIH POSLOVA
 POLICIJSKA UPRAVA VUKOVARSKO - SRIJEMSKA
 Odjel upravnih i inspeksijskih poslova

REPUBLIKA HRVATSKA VUKOVARSKO-SRIJEMSKA ŽUPANIJA OPĆINA BOGDANOVCI	
Prijmljeno:	20.03.12.
Uredž.br.	Klasa:
2196/03	

NEKLASIFICIRANO
 POŠTANSKOM SLUŽBOM
 3. NVD

Broj: 511-15-06/5-1213/2-2012. 5/5
 Vinkovci, 20.03.2012. godine

Republika Hrvatska
 Vukovarsko-srijemska županija
 OPĆINA BOGDANOVCI
 BOGDANOVCI
 Bana J. Jelačića 1. ✓

PREDMET: izmjene i dopune prostornog plana uređenja Općine Bogdanovci
 - Zakoni i podzakonski akti iz područja zaštite od požara
 i eksplozija, dostavlja se

VEZA: Vaš dopis: Klasa: 363-01/12-03/30
 Ur. broj: 2196/03-12-03 od 13.ožujka 2012. godine

Uzimajući u obzir postojeća i nova naselja, građevine, postrojenja i prostore te njihova požarna opterećenja i zauzetost osobama a sukladno odredbama članka 23. stavak 2. i 3. Zakona o zaštiti od požara (NN 92/10), pri donošenju dokumenata prostornog uređenja treba voditi računa o prostornim uvjetima zaštite od požara i eksplozija koje je potrebno planirati sukladno važećim propisima.

1. Mogućnosti evakuacija i spašavanja ljudi, životinja i imovine :

- Zakon o zaštiti od požara (NN 92/10),
- Zakon o eksplozivnim tvarima (NN 178/04,109/07,67/08),
- Zakon o zapaljivim tekućinama i plinovima (NN 108/95,56/10),
- Pravilnik o zapaljivim tekućinama (NN 54/99),
- Procjena ugroženosti od požara i tehnoloških eksplozija Općine Bogdanovci
- Pravilnik o uvjetima za vatrogasne pristupe (NN 35/94,55/94, 142/03)
- Pravilnik o zaštiti od požara ugostiteljskih objekata(NN,100/99)
- Važeći propisi i norme kojima su propisani uvjeti evakuacije i spašavanja (NFPA-101 i drugi)

2. Sigurnosne udaljenosti između građevina i njihovo požarno odjeljivanje :

- Zakon o zaštiti od požara (NN 92/10),
- Zakon o eksplozivnim tvarima (NN 178/04,109/07,67/08),
- Zakon o zapaljivim tekućinama i plinovima (NN 108/95,56/10),
- Pravilnik o zapaljivim tekućinama (NN 54/99),
- Pravilnik o zaštiti od požara ugostiteljskih objekata(NN,100/99)
- Pravilnik o zaštiti od požara u skladištima(NN, 93/08).
- Pravilnik o tehničkim normativima za zaštitu visokih objekata od požara.

1

- Pravilnik o mjerama zaštite od elementarnih nepogoda i ratnih opasnosti u prostornom planiranju i uređivanju prostora.
- Pravilnik o ukapljenom naftnom plinu(NN, 117/07).
- Uvjeti operatora distribucijskog sustava ili operatora transportnog sustava prirodnog plina.
- Važeći propisi i norme kojima su propisani uvjeti otpornosti na požar i drugi uvjeti koje građevine moraju zadovoljiti u slučaju požara.

3. Osiguranje pristupa i operativnih površina za vatrogasna vozila :

- Zakon o zaštiti od požara (NN 92/10),
- Pravilnik o uvjetima za vatrogasne pristupe (NN 35/94,55/94, 142/03)
- Pravilnik o zapaljivim tekućinama (NN 54/99),
- Procjena ugroženosti i Plan zaštite od požara Općine Bogdanovci
- Pravilnik o hidrantskoj mreži za gašenje požara (NN 8/06),
- Pravilnik o ukapljenom naftnom plinu(NN, 117/07).

S poštovanjem,





REPUBLIKA HRVATSKA
MINISTARSTVO KULTURE

Uprava za zaštitu kulturne baštine
Konzervatorski odjel u Vukovaru
32000 Vukovar, Olajnica 19, p.p.4
Tel: 032/443-203 Fax: 032/443-199

Primitiveno: 21. 03. 12.	
Uredž. br.	Klasa:
2196/03	

OPĆINA BOGDANOVCI
OPĆINSKI NAČELNIK
Bana J. Jelačića 1
32000 Bogdanovci

Klasa: 612-08/11-10/0518
Urbroj: 532-04-22/2-12-4
Vukovar, 21.03.2012.

Predmet: Bogdanovci, Izmjene i dopune Prostornog plana uređenja Općine (PPUO) Bogdanovci, poziv na prethodnu raspravu – očitovanje, dostavlja se

Zbog povećanog opsega ranije planiranih poslova nismo u mogućnosti prisustvovati prethodnoj raspravi. Uvidom u prijedlog Izmjena i dopuna Prostornog plana uređenja općine Bogdanovci koji ste nam dostavili uz poziv na prethodnu raspravu utvrdili smo kako su navedene sve potrebne mjere zaštite kulturnih dobara te stoga nemamo primjedbi.

Stručni suradnik
Marko Mikolašević, dipl. arheol.



Pročelnica
Zdenka Predrijevac, dipl. inž. građ

Dostaviti:

1. Naslovu
2. Zavod za prostorno planiranje d.d.
31000 Osijek, Vij. P. Kolarića 5a
3. Dokumentacija, ovdje
4. Pismohrana, ovdje



Republika Hrvatska
URED DRŽAVNE UPRAVE U
VUKOVARSKO-SRIJEMSKOJ ŽUPANIJI
SLUŽBA ZA GOSPODARSTVO
I IMOVINSKO-PRAVNE POSLOVE
VUKOVAR

Klasa: 320-01/12-01/09
Ur.broj: 2196-01-02-02/1-12-1
Vukovar, 27. ožujka 2012. god.

REPUBLIKA HRVATSKA
VUKOVARSKO-SRIJEMSKA ŽUPANIJA
OPĆINA BOGDANOVCI

Primljeno: 30.03.2012.	
Uredš.br:	Klasa:
2196/03	283

ZAVOD ZA PROSTORNO PLANIRANJE, d. d.
OSIJEK

03.04.2012.			
42			

VUKOVARSKO-SRIJEMSKA ŽUPANIJA
OPĆINA BOGDANOVCI
Općinski načelnik

**PREDMET: Izmjene i dopune Prostornog plana uređenja Općine
Bogdanovci
-mišljenje- dostavlja se**

Zaprimili smo Vaš zahtjev klasa: 363-01/12-03/30, ur. br. 2196/03-12-03, od 13. ožujka 2012. godine, kojim tražite naše očitovanje na izmjene i dopune Prostornog plana uređenja Općine Bogdanovci.

Služba za gospodarstvo i imovinsko pravne poslove u sadašnjem trenutku, a na osnovi dostavljenog materijala, nema posebne primjedbe na izmjene i dopune Prostornog plana uređenja Općine Bogdanovci.

S poštovanjem,



ODITELJICA ODSJEKA

Hilka Baumschabel, dipl.iur.



REPUBLIKA HRVATSKA
MINISTARSTVO OBRANE
ZAGREB
UPRAVA ZA MATERIJALNE RESURSE

SEKTOR ZA NEKRETNINE, GRADITELJSTVO
I ZAŠTITU OKOLIŠA
SLUŽBA ZA GRADITELJSTVO I ZAŠTITU OKOLIŠA

KLASA: 350-02/12-01/67
URBROJ: 512M3-020201-12-2

Zagreb, 23. ožujak 2012.

REPUBLIKA HRVATSKA VUKOVARSKO-SRIJEMSKA ŽUPANIJA OPĆINA BOGDANOVCI	
Datum: 30.03.2012.	
Uredb.br.	Klasa:
2196/03	284

ZAVOD ZA PROSTORNO PLANIRANJE, d. d. OSIJEK	
03.04.2012.	
42	

VUKOVARSKO-SRIJEMSKA ŽUPANIJA
OPĆINA BOGDANOVCI
Općinski načelnik

**Predmet: Prostorni plan uređenja općine Bogdanovci
- suglasnost, dostavlja se**

**Veza: Vaš akt: Klasa 363-01/12-03/30
Urbroj: 2196/03-12-03
od 13. ožujka 2012. godine**

Dopisom iz veze predmeta dostavili ste zahtjev za sudjelovanjem na prethodnoj raspravi u tijeku izrade nacrtu prijedloga Prostornog plana uređenja općine Bogdanovci.

Na temelju odredbe članka 18. Zakona o obrani (Narodne novine broj 33/02, 58/02 i 76/07) i Pravilnika o zaštitnim i sigurnosnim zonama vojnih objekata (Narodne novine 175/03), obavještavamo vas da na navedenom području obuhvata plana nema zahtjeva obrane.

Sukladno navedenom nemamo zahtjeva tijekom izrade predmetnog plana.

DČ
ca



Dostaviti:

- naslovu
- pismohrana, ovdje



REPUBLIKA HRVATSKA
MINISTARSTVO POLJOPRIVREDE

10000 Zagreb, Trg kralja Petra Krešimira IV br. 1

KLASA: 350-05/11-01/612
URBROJ: 525/0139-12-2
Zagreb, 10. veljače 2012. godine

REPUBLIKA HRVATSKA
VUKOVARSKO-SRIJEMSKA ŽUPANIJA
OPĆINA BOGDANOVCI

Primitljeno: 10. 04. 2012.	
Uredž. br.	Klasa:
2196/03	



ZAVOD ZA PROSTORNO PLANIRANJE, d. d.
O S I J E K

PRIMIJENO: 10. 04. 2012.			
Opć. i d.	Opć.	Prilog	Vrijednost
	49		

VUKOVARSKO-SRIJEMSKA ŽUPANIJA
OPĆINA BOGDANOVCI
OPĆINSKI NAČELNIK
Bana J. Jelačića 1, 32000 Bogdanovci

PREDMET: Izmjene i dopune Prostornog plana uređenja Općine Bogdanovci
- planske smjernice, *dostavljaju se*

Veza Vaš broj: KLASA: 350-01/11-03/37
URBROJ: 2196/03-11-03
Bogdanovci, 22. prosinca 2011. godine

U svezi gore navedenog predmeta ovo Ministarstvo daje planske smjernice kako slijedi:

Šume i šumska zemljišta dobra su od interesa za Republiku Hrvatsku i ispunjavaju gospodarsku, ekološku i društvenu funkciju te imaju znatan utjecaj na kakvoću života stoga je nužno održivo gospodarenje i racionalno korištenje šumskih resursa u suradnji sa svim zainteresiranim stranama (Hrvatske šume d.o.o. i dr.) te je od nacionalnog interesa da sve zainteresirane strane i korisnici zemljišta budu odgovarajuće zastupljeni za vrijeme trajanja procesa prostornog planiranja.

U izradi dokumenata prostornog uređenja koje donosi jedinica lokalne i područne (regionalne) samouprave sudjeluje i Ured državne uprave u županiji, odnosno upravno tijelo Grada Zagreba nadležno za poslove šumarstva. (Zakon o šumama „Narodne novine“, broj 140/05., 82/06., 129/08., 89/10. i 124/10.).

Sukladno članku 37. Zakona o šumama dokumentom prostornog uređenja u šumi ili na šumskom zemljištu može se planirati izgradnja građevina za potrebe poduzetničke zone, infrastrukture, sporta, rekreacije, lova i obrane Republike Hrvatske, vjerske i zdravstvene građevine te područje, mjesto, spomenik i obilježje u svezi povijesnih događaja i osoba, ali samo ako to zbog tehničkih ili ekonomskih uvjeta nije moguće planirati izvan šume, odnosno šumskog zemljišta.

Slijedom gore navedenog, prilikom izrade prostorno planske dokumentacije potrebno je izvršiti valorizaciju šuma i šumskog zemljišta s posebnim naglaskom na planiranje površina građevinskog područja i to:

- izdvojeno građevinsko područje izvan naselja

- izdvojeni dio građevinskog područja naselja
- neizgrađeni dio građevinskog područja, sukladno dolje navedenim smjernicama i uputama:
 1. Dokumentom prostornog uređenja maksimalno štiti obraslo šumsko zemljište te zahvate planirati na neobraslom šumskom zemljištu (npr. kamenjara) i zemljištu obraslom početnim ili degradacijskim razvojnim stadijima šumskih sastojina (garizi, šibljac).
 2. Izvršiti valorizaciju na način da se izbjegavaju zahvati u sastojinama gospodarskih jednodobnih šuma (uređajni razredi hrasta lužnjaka 140 godina, hrasta kitnjaka 120 godina, obične bukve 100 godina), sastojine koje su u fazi oplodne sječe, sastojine I i II dobnog razreda, sastojine u kojima je Osnovom ili Programom propisana sanacija ili konverzija.
Ukoliko se u gore navedenim sastojinama ipak planira, nastojati da se zahvati izvode u dijelovima površina navedenih sastojina koji su lošije kvalitete, slabijeg zdravstvenog stanja, smanjenog obrasta, sastojine lošijeg i smanjenog prirasta (manjeg od 2%), sastojine slabije drvene zalihe (manje od 300 m³/ha)
 3. Prilikom planiranja zahvata izbjegavati usitnjavanje površina obraslih šumom na manje od 1000 m² u svrhu očuvanja stabilnosti i bioraznolikosti šumskog ekosustava.
 4. Pri izradi dokumenta prostornog uređenja sukladno Zakonu o šumama („Narodne novine“, broj 140/05., 82/06., 129/08., 80/10. i 124/10.) valorizirati površine vezane uz gospodarske, zaštitne i šume posebne namjene (šumski sjemenski objekti, šume unutar zaštićenih područja ili prirodnih vrijednosti zaštićene na temelju propisa o zaštiti prirode i šume namijenjene znanstvenim istraživanjima, nastavi, potrebama obrane Republike Hrvatske te potrebama utvrđenim posebnim propisima)
 5. U sastojinama zaštitnih šuma koje služe za zaštitu zemljišta, voda, naselja, objekata i druge imovine, dokumentom prostornog uređenja izbjegavati planiranje onih zahvata koji bi ugrozili njihovu zaštitnu ulogu.
 6. Dokumentom prostornog uređenja izbjegavati promjenu namjene šuma i šumskog zemljišta ako je ono predviđeno za sadnju višegodišnjih nasada na kojima je odobreno pravo služnosti ili se planira osnivanje služnosti.
 7. Prije donošenja akta o proglašenju gospodarske šume zaštitnom ili šumom posebne namjene, tijelo koje je proglašava zaštitnom ili šumom posebne namjene, dužno je pribaviti suglasnost šumoposjednika s mjerama koje ograničavaju njegova prava nad šumom, sukladno Zakonu o šumama („Narodne novine“, broj 140/05., 82/06., 129/08., 80/10. i 124/10.). Naknada na šumi i šumskom zemljištu utvrđuje se: kada se šuma i šumsko zemljište izdvoje iz šumskogospodarskog područja ako to zahtijeva opći interes, pravo na naknadu ima trgovačko društvo „Hrvatske šume“ d.o.o. Zagreb, te vlasnik ili šumoposjednik šume ili šumskog zemljišta, kada se ograničavaju prava u slučajevima proglašenja šume zaštitnom šumom, odnosno šumom s posebnom namjenom. Za zaštitne šume i šume s posebnom namjenom obračunava se naknada za ograničena prava korištenja etata. Pravilnik o utvrđivanju naknade za prenesena i ograničena prava na šumi i šumskom zemljištu („Narodne novine“, broj 105/09. i 98/11.)

8. Kod izrade prostorno planske dokumentacije, u cilju očuvanja stabilnosti šumskog ekosustava, nova eksploatacijska polja planirati vrednujući kriterije iz Uredbe o postupku i mjerilima za osnivanje prava služnosti na šumi i/ili šumskom zemljištu u vlasništvu Republike Hrvatske u svrhu eksploatacije mineralnih sirovina („Narodne novine“, broj 133/07. i 9/11.).
9. Pri prostornom planiranju izvršiti valorizaciju staništa divljih životinja kroz formirana lovišta na tom području na način da se infrastrukturnim i vodnogospodarskim sustavima ne ugrozi slobodna migracija divljači karakteristične za to područje, ne umanjiti bonitet lovišta smanjivanjem površina lovišta ispod 1000 ha na kontinentu i 500 ha na otocima, ili više od 20% površine lovišta ili lovno produktivne površine.

Gore navedene smjernice i upute temelje se na načelu održivog razvoja, potrajnog gospodarenja, očuvanja stabilnosti šumskog ekosustava, ekološke prihvatljivosti i socijalne odgovornosti te im je cilj pomoći u integralnom pristupu kod prostornog planiranja i racionalnog korištenja šuma i šumskog zemljišta



U privitku: Legislativa

Legislativa:

ZAKONI

- Zakon o šumama („Narodne novine“ broj 140/05., 82/06., 129/08., 80/10. i 124/10.)
- Zakon o lovstvu („Narodne novine“ broj 140/05. i 75/09.)
- Zakon o šumskom reprodukcijskom materijalu („Narodne novine“ broj 75/09.)
- Zakon o prostornom uređenju i gradnji („Narodne novine“ broj 76/07., 38/09., 55/11. i 90/11.)

ODLUKE

- Odluka Vlade Republike Hrvatske o popisu šumskih površina na kojima se može osnovati služnost radi podizanja višegodišnjih nasada (Hrvatske šume d.o.o., web stranice)

UREDBE

- Uredba o načinu i kriterijima za davanje u zakup šumskog zemljišta u vlasništvu Republike Hrvatske, („Narodne novine“, broj 108/06. i 73/09.)
 - Uredba o postupku i mjerilima za osnivanje služnosti u šumi ili na šumskom zemljištu u vlasništvu Republike Hrvatske u svrhu izgradnje vodovoda, kanalizacije, plinovoda, električnih vodova, („Narodne novine“, broj 108/06.)
 - Uredba o postupku i mjerilima za osnivanje služnosti u šumi ili na šumskom zemljištu u vlasništvu Republike Hrvatske radi podizanja višegodišnjih nasada, („Narodne novine“, broj 121/08.)
 - Uredba o postupku i mjerilima za osnivanje prava služnosti u šumi ili na šumskom zemljištu u vlasništvu Republike Hrvatske, u svrhu obavljanja turističke djelatnosti, („Narodne novine“, broj 69/07.)
- Uredbu o postupku i mjerilima za osnivanje prava služnosti na šumi i/ili šumskom zemljištu u vlasništvu Republike Hrvatske u svrhu eksploatacije mineralnih sirovina („Narodne novine“, broj 133/07., 9/11.)

PRAVILNICI

- Pravilnik o uređivanju šuma, („Narodne novine“, broj 111/06., 141/08.)
- Pravilnik o zaštiti šuma od požara, („Narodne novine“, broj 26/03.)
- Pravilnik o utvrđivanju naknade za prenesena i ograničena prava na šumi i šumskom zemljištu, („Narodne novine“, broj 105/09. i 98/11.)
- Pravilnik o načinu izrade i sadržaju Programa gospodarenja šumskim sjemenskim objektom u kategoriji „kvalificiran“ ili „testiran“ („Narodne novine“, broj 4/11.)
- Pravilnik o obliku, sadržaju i načinu vođenja Registra šumskih sjemenskih objekata
- Pravilnik o provođenju ocjenjivanja potencijalnih šumskih sjemenskih objekata i stručnog nadzora

OSTALO

- Nacionalna šumarska politika i strategija, („Narodne novine“, broj 120/03)
- Ministarske konferencije o zaštiti šuma u Europi
- Agenda 21, UNCED i druge donijete konvencije i po svim međunarodnim propisima obvezujući akti




HRVATSKE CESTE d.o.o.

za upravljanje, gradenje i održavanje državnih cesta
Vončinina 3, 10000 Zagreb

REPUBLIKA HRVATSKA
VUKOVARSKO-SRIJEMSKA ŽUPANIJA
OPĆINA BOGDANOVCI

Primijeno:	11. 06. 12.
Ured. br.	Klasa:
2196/03	

Sektor za studije i projektiranje
Odjel za studije, zakonsku i tehničku regulativu
Klasa: 350-02/12-1/146
Urbroj: 345-311-516-2012-2-DS
Zagreb, 30.03.2012. god.



Centra: tel: 01 4722 555, e-mail: info@hrvatske-ceste.hr
Predsjednik Uprave: tel: 01 4722 580, fax: 01 4722 581
Ured za odnose s javnošću: tel: 01 4722 397, fax: 01 4722 581,
e-mail: iva@cekvae@hrvatske-ceste.hr
Sektor za studije i projekt: tel: 01 4722 460, fax: 01 4722 461
Sektor za gradenje: tel: 01 4722 410, fax: 01 4722 411
Sektor za održavanje: tel: 01 4722 660, fax: 01 4722 661
Sektor za prav., kadri. i opće posl.: tel/fax: 01 4722 430-431
Sektor za fin. i ekon. posl.: tel: 01 4722 616, fax: 01 4722 639
Sektor za nabavu: tel: 01 4722 510, fax: 01 4722 511
Web stranica: www.hrvatske-ceste.hr

REPUBLIKA HRVATSKA
VUKOVARSKO-SRIJEMSKA ŽUPANIJA
OPĆINA BOGDANOVCI
OPĆINSKI NAČELNIK
32 000 VUKOVAR

**Predmet: Izmjene i dopune Prostornog plana uređenja Općine Bogdanovci
- prethodna rasprava, mišljenje**

Vašim dopisom, klasa: 363-01/12-03/30 ur.br: 2196/03-12-03 od 13. ožujka 2012. godine, pozvali ste nas na prethodnu raspravu o Nacrtu prijedloga Izmjena i dopuna Prostornog plana uređenja Općine Bogdanovci.

Temeljem članka 83. Zakona o prostornom uređenju i gradnji («Narodne novine» br: 76/07, 38/09, 55/11, 90/11) i članka 82. Zakona o cestama («Narodne novine» broj: 84/11) Hrvatske ceste d.o.o. obvezne su izvršiti pregled izradene prostorno-planske dokumentacije te dati očitovanje na predložena rješenja cestovne infrastrukture državnog značenja.

Uvidom u dostavljenu dokumentaciju utvrđujemo da je Nacrt prijedloga Izmjena i dopuna Prostornog plana uređenja Općine Bogdanovci u skladu s Odlukom o razvrstavanju javnih cesta u državne ceste, županijske ceste i lokalne ceste («Narodne novine» 17/10).

Koridor planirane obilaznice grada Vukovara je u skladu s koridorom koji smo Vam dostavili uz dopis broj: 300/2011-3356/1-DS od 20.01.2012. godine iz idejnog projekta („Hidroelektra – Projekt“ d.o.o. iz Zagreba).

Za planiranu cestu treba čuvati koridor širine minimalno 200 m kao i prostor za denivelirana čvorišta i objekte.

U cilju zaštite državne ceste potrebno je poštovati zaštitni pojas uz cestu u skladu s člankom 55. Zakona o cestama.

S poštovanjem,

Direktor Sektora
Vlado Gostimir, dipl. ing. prom.

Co:
- Pismohrana, ovdje

Sud upisa: Trgovački sud u Zagrebu, MBS: 080391653, MB: 1554972, OIB: 55545787885, Upišani temeljni kapital: 107.384.800,00 kn
Žiro račun broj: 2340009-1100231902 kod Privredne banke Zagreb d.d.
Uprava: Edo Kos, predsjednik Uprave • Jurica Krleža, član Uprave



UPRAVA ZA CESTE

VUKOVARSKO-SRIJEMSKA ŽUPANIJA

VINKOVCI, Glagoljaška 4, Tel: 032/331-044, 331-007 Tel/Fax:032/332-454

www.zuc-vk.hr. E-mail: zupanijska-uprava-za-ceste@vk.tel.hr

ŽIRO RAČUN: 2340009-1110076239 MB: 1260626 OIB: 56828260771

KLASA: 350-02/12-01/07
URBROJ: 2188/1-06-03/2-12-2
VINKOVCI, 28.03.2012.g.

Primijeno: 03.04.2012.	
Uredš. br.	Klasa:
2196/03	234

REPUBLIKA HRVATSKA
VUKOVARSKO-SRIJEMSKA ŽUPANIJA
Općina Bogdanovci
Bana J.Jelačića 1
32000 Bogdanovci

06-04-1012

44

Predmet: Izmjene i dopune Prostornog plana uređenja Općine Bogdanovci

Temeljem vašeg dopisa klasa: 363-01/12-03/30, ur.broj: 2196/03-12-03 od 13.ožujka 2012. godine u tijeku izrade nacrtu prijedloga Plana obavještavamo vas da Uprava za ceste Vukovarsko-srijemske županije zahtjeva da se infrastruktura (voda, plin, struja, kanalizacija itd...) planira uz rubne granice cestovnog zemljišta zbog buduće rekonstrukcije javne ceste i uređenja odvodnje iste .

S štovanjem





INDUSTRIJA NAFTE, d.d.

SD Istraživanje i proiz. nafte i plina
SEKTOR ISTRAŽIVANJA I PROIZVODNJE NIP ZA JIEAvenija V. Holjevca 10
ZagrebTel: 385 1 645 1755
Fax: 385 1 645 2522

Naš znak: 50000221-1484/12-110/PAK

Datum: 28.03.2012.

ZAVOD ZA PROSTORNO PLANIRANJE, d. d.

O S I E K

PRIMJENO	06.04.2012
PROJEKT	
PROJEKANT	h9

REPUBLIKA HRVATSKA
VUKOVARSKO-SRIJEMSKA ŽUPANIJA
OPĆINA BOGDANOVCI

Primijeno: 03.04.2012.	
Ured.bro: 2196/03	Klasa: 297

REPUBLIKA HRVATSKA
VUKOVARSKO-SRIJEMSKA ŽUPANIJA
OPĆINA BOGDANOVCI
Općinski načelnik
Bana Josipa Jelačića 1
32 000 BOGDANOVCI

**PREDMET: Očitovanje u svrhu izrade
Izmjena i dopuna Prostornog plana uređenja Općine Bogdanovci
- prilog prethodnoj raspravi -**

Vežano na Vaš poziv, Klasa: 363-01/12-03/30, Ur.broj: 2196/03-12-03 od 13. ožujka 2012. godine, pristiglog u naš ured 20. ožujka 2012. g., za prethodnu raspravu u tijeku izrade **Izmjena i dopuna prostornog plana uređenja Općine Bogdanovci** obavještavamo Vas da nemamo primjedbi na radne materijale za prethodnu raspravu.


VAŽNA NAPOMENA:

Slijedom organizacijskih promjena u našoj kompaniji, najljepše Vas molimo da ubuduće sve materijale, pozive, upite, zahtjeve i ostalo vezano na izradu prostornih planova kao i izdavanje posebnih uvjeta gradnje, suglasnosti i potvrda, prema *Zakonu o prostornom uređenju i gradnji*, šaljete na adresu:

INA-INDUSTRIJA NAFTE d.d.**SD Istraživanje i proizvodnja nafte i plina**

Sektor istraživanja i proizvodnje nafte i plina za Jugoistočnu Europu
Služba za odnose s državnom i lokalnom upravom IPNP
10 020 Zagreb, Av. V. Holjevca 10

Sretno!

Direktor Sektora istraživanja i
proizvodnje nafte i plina za JIE

Laslo Ferkaš-Višontai, dipl. ing.

Co:

- Služba za odnose s državnom i lokalnom upravom za IPNP.

INA, d.d.	Banka - Bank	Adresa - Address	Ziro rač. - Giro acc	Trgovački sud u Zagrebu Commercial Court in Zagreb
Avenija Večeslava Holjevca 10 10 020 Zagreb p.p. 555 Hrvatska - Croatia Telefon - Telephone +385(1)6450000 Faks - Fax + 385(1)6452100	Privredna banka Zagreb d.d. Raiffeisenbank Austria d.d. Zagreb Zagrebačka banka d.d. Societe Generale-Splitska banka d.d. OTP banka Hrvatska d.d. Zadar Hrvatska poštanska banka d.d. Zagreb Volksbank d.d. Zagreb	Račkoga 6, 10000 Zagreb Petrićinska 59, 10000 Zagreb Pavlovićeva 2, 10000 Zagreb R. Boškovića 16, 21000 Split Domovinskog rata 3, 23000 Zadar Juršićeva 4, Zagreb Varšavska 9, Zagreb	2340009-1100022902 2484008-1100019483 2380000-1101303695 2330003-1100204546 2407000-1100152149 2390001-1100337076 2503007-1100062183	MBS: 08000004 Uplaćen temeljni kapital - Paid capital stock 9.000.000,00 kn - HRK Broj izdanih dionica / Nominalna vrijednost No. of issued shares / Nominal value 10.000.000 / 900,00 kn - HRK Matični broj - Reg. No. 3586243 OIB - 2775950625

Predsjednik i članovi Uprave / President and members of the Management Board:
Zoltán Áldott, Niko Dalić, Pál Zoltán Kara, Ivan Krešić, Davor Mayer, Péter Rátalos
Predsjednik Nadzornog odbora / President of the Supervisory Board: Davor Štem

Hrvatski Telekom d.d.
 Odjel za upravljanje dokumentacijom, energetske i
 strojarstvo i mrežnom infrastrukturom
 Savska cesta 32, HR - Zagreb
 Telefon: +385 1 491-7200
 Telefaks: +385 1 491-7118

Hrvatski Telekom
 REPUBLIKA HRVATSKA
 VUKOVARSKO-SRIJEMSKA ŽUPANIJA
 OPĆINA BOGDANOVCI

Primijeno: 16. 07. 12.	
Uredb. br.	Klasa:
2196/03	

REPUBLIKA HRVATSKA
 VUKOVARSKO-SRIJEMSKA ŽUPANIJA
 OPĆINA BOGDANOVCI
 OPĆINSKI NAČELNIK
 Bana Josipa Jelačića 1
 32000 BOGDANOVCI

IZDOP ZA PROSTORNO PLANIRANJE, d. d.
 O S T A V I
 DNE: 08. 05. 2012
 61

Od JOP 15077757
 Telefon 01/4911-154
 Datum 05.04.2012.
 Predmet IZDOP PPUO Bogdanovci

Poštovani,

Na osnovu Vašeg poziva pod brojem Klasa: 363-01/11-03/30, Ur.broj: 2196/03-12-03 od 13. ožujka 2012. dostavljamo Vam naše mišljenje.

U dogledno vrijeme, do 2015 godine, nemamo u planu nikakvih infrastrukturnih zahvata u zoni obuhvata prostornog plana uređenja općine Bogdanovci.

Osim u slučaju intervencija prilikom pokidanja telekomunikacijskih vodova ili u slučaju novih prometnih pravaca kada se trebaju stvoriti preduvjeti distributivne elektro komunikacijske infrastrukture za sve operatore.

S poštovanjem,

Direktor Odjela za upravljanje dokumentacijom, energetske i strojarstvo i mrežnom infrastrukturom

Hrvatski Telekom
 Milan Čučinčić, d. d.
 Zagreb
 T41

Preuzeto:
 (založeno u PPUO)

Hrvatski Telekom d.d.
 Adresa Savska cesta 32, 10 000 Zagreb
 Kontakti telefon: +385 1 491-1000; faks: +385 1 491-1011;
 Internet: www.t.ht.hr
 Poslovna banka 2360000-1101310875 (Zagrebačka banka d.d. Zagreb); OIB: 81793146560
 Nadzorni odbor A.Moelich - predsjednik
 Uprava i. Mudričić - predsjednik, dr. sc. Dogan, B. Poldrugač, B. Skaramuča, I. Jolić Šimović, J. Busé
 Registar trgovačkih društava Trgovački sud u Zagrebu, MBS: 080266256;
 temeljni kapital: 8.188.853.500,00 kuna; ukupni broj dionica: 81.888.535;
 nominalni iznos jedne dionice: 100,00 kuna

unicef
 Hrvatski Telekom - prvi partner UNICEF-a u Hrvatskoj

2. IZVJEŠĆE O JAVNOJ RASPRAVI

Sukladno članku 85. i 86. Zakona o prostornom uređenju i gradnji nositelj izrade organizirao je javnu raspravu o Prijedlogu plana.

U nastavku priložen je preslik Izvješća o javnoj raspravi te preslici njegova priloga, a to su:

- Zapisnik s javnog izlaganja
- Popis nazočnih na javnoj raspravi
- Knjiga primjedbi
- Posebne obavijesti o javnoj raspravi
- Objave javne rasprave
- Primjedbe i očitovanja
- Odgovori na primjedbe



REPUBLIKA HRVATSKA
VUKOVARSKO-SRIJEMSKA ŽUPANIJA
OPĆINA BOGDANOVCI
OPĆINSKI NAČELNIK
Klasa: 363-01/12-03/ 86
Ur.br. 2196/03-12-03
Bogdanovci, 20. 06.2012. godine

IZVJEŠĆE

o javnoj raspravi I. Izmjena i dopuna Prostornog plana uređenja
(PPUO) Bogdanovci

Javna rasprava održana je temeljem odredbi 86. Zakona o prostornom uređenju i gradnji (Narodne novine broj 76/07, 38/09, 55/11, 90/11 i 50/12.). Ovo izvješće izrađeno je sukladno odredbama članka 84. Zakona.

1. Temeljem Odluke o izmjenama i dopunama Prostornog plana uređenja Općine Bogdanovci ("Službeni vjesnik" Vukovarsko-srijemske županije br. 14/11.) i Izmjene i dopune odluke o izradi izmjena i dopuna Prostornog plana uređenja Općine Bogdanovci ("Službeni vjesnik" Vukovarsko-srijemske županije br. 18/11.), Općina Bogdanovci je započela izradu I. Izmjena i dopuna Prostornog plana uređenja Općine Bogdanovci.
2. Obavijest o javnoj raspravi bila je objavljena 26.04.2012. godine u "Službenom vjesniku" Vukovarsko-srijemske županije broj 04/2012., na web stranici Općine Bogdanovci (www.opcina-bogdanovci.hr), dana 25. travnja 2012. godine, web stranici Ministarstva graditeljstva i prostornog uređenja i na oglasnoj ploči Općine Bogdanovci dana 15.05.2012. godine.
3. Poziv za javnu raspravu upućen je 15.05.2012. godine nadležnim tijelima i osobama. Uz poziv dostavljen je Prijedlog I. Izmjena i dopuna Prostornog plana uređenja Općine Bogdanovci na CD-u.
4. Javno izlaganje održano je 30.05.2012. godine u Zgradi općinske uprave Bogdanovci, Bana J. Jelačića 1. s početkom u 11,00 sati.
5. Javna rasprava trajala je od 30.05.2012. godine do 06.06.2012. godine.

Nakon održane javne rasprave očitovanja i primjedbe dostavili su:


- Ministarstvo kulture, Uprava za zaštitu kulturne baštine, Konzervatorski odjel u Vukovaru, Vukovar,
- MORH, Uprava za materijalne resurse, Sektor za nekretnine,

- graditeljstvo i zaštitu okoliša, Zagreb (izvan roka trajanja javne rasprave)
- Ured državne uprave u Vukovarsko-srijemskoj županiji, Služba za gospodarstvo i imovinsko-pravne poslove, Vukovar,
 - Uprava za ceste Vukovarsko-srijemske županije, Vinkovci, Glagoljaška 4.
 - Javna ustanova, Zavod za prostorno uređenje Vukovarsko-srijemske županije, Vinkovci, Glagoljaška 27a,
 - INA d.d. Zagreb,
 - Hrvatski telekom d.d. Zagreb (izvan roka trajanja javne rasprave),

Izvešću s javne rasprave priloženi su:

- Zapisnik s javnog izlaganja
- Popis nazočnih na javnom izlaganju
- Knjiga primjedbi
- Popis pozvanih nadležnih tijela i osoba
- Objava javne rasprave
- Primjedbe i očitovanja
- Odgovori na primjedbe s javne rasprave

Natale Općine
Marjan Gelo, dr. vet. med.





REPUBLIKA HRVATSKA
VUKOVARSKO-SRIJEMSKA ŽUPANIJA
OPĆINA BOGDANOVCI
Klasa: 363-01/12-03/49
Ur.broj: 2196/03-12-03
Bogdanovci, 30.05.2012. godine

ZAPISNIK

s javnog izlaganja Prijedloga I. Izmjena i dopuna
Prostornog plana uređenja Općine Bogdanovci

Javna rasprava I. Izmjena i dopuna PPUO Bogdanovci , održana je dana 30.05.2012 godine s početkom u 11 sati, u zgradi općinske uprave u Bogdanovcima.

Izrađivač I. Izmjena i dopuna PPUO Bogdanovci je Zavod za prostorno planiranje d.d. Osijek iz Osijeka.

Načelnik Općine pozdravio je nazočne i zahvalio se na njihovom odazivu.

Gospođa Vanesa Bolf otvorila je javnu raspravu I. Izmjena i dopune PPUO Općine Bogdanovci. Pojasnila je tijekom donošenja izmjena i dopuna prostornog plana, kao i što je do sada učinjeno po tom pitanju, te rekla kako javna rasprava traje 8 dana, i to od 30.05.2012. do 06.06.2012. godine.

Gospođa Vanesa Bolf kratko je obrazložila izmjene i dopune PPUO Općine Bogdanovci, zatim je dala riječ stručnim suradnicima gospodi Sudar Vladi, Stakor Stjepanu i Bugarić Ivici, koji su pojasnili izmjene vezane za prometnice, vodnogospodarstvo i plinooskrbu.

Gospođa Vanesa završila izlaganje i otvorila raspravu za pitanja.

Gospodin Tomislav Rac rekao je kako su na sastanku VMO Petrovci razgovarali vezano za izmjene PPUO Općine Bogdanovci, te su vijećnici postavili pitanje je li moguća izgradnja panela za sunčevu energiju.

Gospođa Vanesa je odgovorila kako je tema obnovljivih izvora energije pa tako i sunčeve energije obrađena ovim izmjenama i dopunama te je moguća izgradnja solarnih kolektora i sl. građevina. Također je postavio pitanje da li je određeno tijekom građenja kuća kolika udaljenost mora biti od međe do međe.

Gospođa Vanesa je odgovorila kako su za slobodnostojeći način gradnje građevina smanjene udaljenosti građevine od dvorišnih međa te da se kod dogradnje na postojeće građevine koje su na manjoj udaljenosti od 3 metara odnosno 1metar od dvorišnih međa može zadržati postojeća udaljenost od međe.

Gospodina Ivan Božić upitao je da li su u Izmjene i dopune ušle sve čestice koje su bile predviđene za naselje Svinjarevci, na što je gospođa Bolf odgovorila da jesu.

Gospodin Marko Budeš postavio je pitanje vezano za rudinu Gajić, za koju se u PUR-u Općine Bogdanovci navodi da bi tamo bio športsko ribolovni centar, te što bi se danas-sutra tamo moglo izgraditi? Da li se može izgraditi ribolovna kuća ili neke slične građevine?

Gospođa Vanesa pojasnila je kako se na istoj površini mogu izgraditi samo rekreacijske građevine, recimo trim staze, sjenice, nadstrešnice, dječja igrališta i sl.

Gospodina Markasović Petra zanima da li se može izvan građevinske zone graditi bioplinsko postrojene?

Gospođa Vanesa pojašnjava da se može ako je u gospodarskoj zoni, u sklopu farme ili ako je u sklopu poljoprivrednog gospodarstva.

Gospodin Antun Luburić pojašnjava da je u njihovom vlasništvu k.č.br. 381 k.o. Petrovci, te da su u pregovorima da kupe susjednu česticu 382 u k.o. Petrovci, te da bi na istoj htjeli praviti hladnjaču i traži da cijela čestica uđe u građevinsko područje.

Navodi da je PPUO Općine Bogdanovci iz 2004 godine, bio rigorozan prema poduzetnicima, te ga zanima da li će se u ovom PPUO moći graditi hladnjača?

Gospođa Vanesa odgovara da se mora točno znati što se želi, odnosno imati projekt koji treba uskladiti s Planom te ako su neke Odredbe problematične ići u ciljanu izmjenu Plana. Budući da se predviđena djelatnost smatra bučnom djelatnosti mora se udaljiti od susjednih međa, te vidjeti da li postoji još neki otežavajući faktori.

Vezano za proširenja građevinskog područja naselja Petrovci može se upisati primjedba u knjigu primjedbi da se kompletna čestica 381 uvrsti u građevinsko područje naselja Petrovci.

Gospodin Jagrić Andrija traži pojašnjenje vezano za akumulacije u naseljima Bogdanovci, Petrovci i Svinjarevci.

Predstavnik izrađivača pojasnio je da se na području općine planira gradnja triju akumulacija, to su akumulacije Bogdanovci, Petrovci i dijelom akumulacija Berak, iste su planirane u sklopu hrvatskih voda, dugo su u planu, a realizacije su upitne prema njihovim saznanjima. Ovim planom se omogućava njihova gradnja, a koja ovisi o financijskih sredstvima.

Gospodin Jagrić upitao je da li se ima saznanja kolika će biti površina tih akumulacija?

Predstavnik izrađivača rekao je kako postoji idejno rješenje iz 80-ih godina, rađen je idejni projekt uređenja sliva rijeke Vuke i u sklopu toga predviđene su i ove akumulacije. Dalje od idejnog projekta nije napravljeno, nikakvi detaljniji projekti, te da se iz Idejno projekta mogu vidjeti neki podaci.

Načelnik općine, gospodin Marijan Gelo rekao je kako je općina u 2010. godini imala sastanak s predstavnicima Hrvatskih voda, koji su rekli da je u izgradnji idejni projekt, a općina je trebala dati pismo namjere da naši poljoprivrednici žele koristiti iste akumulacije.

Gospodin Jagrić je rekao kako se na području čestica u njegovom vlasništvu, površine 11 ha, prema saznanju iz Hrvatskih voda ubrzo planira izgradnja akumulacije, a koja je prema kartografskom prikazu u nastavku akumulacije Svinjarevci-Berak. Je li potrebno isto staviti na kartografski prikaz u sadašnjoj izmjeni PPUO Općine Bogdanovci?

Gospođa Vanesa odgovorila je da kada Hrvatske vode budu imali detaljnije rješenje, a ako se pokaže da je ono drugačije u odnosu na važeći Plan trebale bi se raditi izmjene i dopune Plana. Za sada ga s obzirom na Odluku o izradi i postojeće informacije ne treba staviti u ove izmjene i dopune.

Zaključena javna rasprava 12,10 sati

Zapisničar
Maja Župan



POPIS

matricu na temelju dopune i izmjene PPU Općine Bogdanovci,
održane, 30. 05. 2012. u 11,00 sati u zgradi općine
u općini Bogdanovci.

Red. br.	IME I PREZIME	NAZIV FIRME	POTPIS
1.	VANESA BOLF	ZAVOD ZA PROSTORNO PLANIRANJE d.d. OSIJEU	V. Bolf
2.	VLADO SUDAR	- II -	Sudar
3.	STJEPAN STAKOR	- II -	Stakor
4.	VIKA BUGARIC	- II -	Bugaric
5.	VLATKO ELMOVIC	HEP OPS D.O.O. PRISJEMINSKI KARVERI JOSIPA	Elmovic
6.	JAROSLAV NEDEŠI	OPĆINA BOGDANOVCI	Neđesi
7.	BOŠIĆ IVAN	VMO SUKIAREVIC	Bošić
8.	Klarić Zorica	VMO Sumparavci	Klarić
9.	MARKO BOLDIĆ	VMO SUMPAREVICI	Marko Boldić
10.	TOMISLAV PACE	VMO PETROVICI	Pace
11.	MARIJANA DEUDJAR	VMO PETROVICI	Marijana Deudjar
12.	ANTUNI LUBIČIĆ	TEKST-ALFA D.O.O.	Lubičić
13.	Markasović Petar	Markasović Promet	Markasović
14.	Ana Romić	Općina Bogdanovci	Romić
15.	ANDRIJA JAKŠIĆ	- II -	Jakšić
16.	Marijan Golc	- II -	Golc
17.	Maja Zupan	Općina Bogdanovci	Zupan

KNJIGA PRIMJEDBI
NA I. IZMJENE I DOPUNE
PROSTORNOG PLANA UREĐENJA
OPĆINE BOGDANOVCI

Bogdanovci, 30. svibnja 2012. godine

1. O.P.G. N. HANDIĆ TRAZIŠO U OVOS IZJENI
PROSTORNOG PLANA DA K.O. 381 U K.O.
PETROVCI CIJETA USU U GRADUINSKU
ZONU N. Handić

2.



REPUBLIKA HRVATSKA
VUKOVARSKO-SRIJEMSKA ŽUPANIJA
OPĆINA BOGDANOVCI
OPĆINSKI NAČELNIK

Klasa: 363-01/12-03/
Urbroj: 2196/03-12-03
Bogdanovci, 15.05.2012. godine

Predmet: I. Izmjena i dopuna Prostornog plana uređenja Općine Bogdanovci
- Poziv na javnu raspravu
- dostavlja se -

Sukladno članku 86. Zakona o prostornom uređenju i gradnji („Narodne novine“ broj 76/07,38/09, 55/11 i 90/11), Općina Bogdanovci zakazuje javnu raspravu o prijedlogu I. Izmjena i dopuna Prostornog plana uređenja Općine Bogdanovci.

Vrijeme trajanja javne rasprave je od 30.05.2012. godine do 06.06.2012. godine, a javno izlaganje održati će se 30.05.2012. godine u 11,00 sati u Općini Bogdanovci, Bana Josipa Jelačića 1.

Primjedbe i prijedlozi na prijedlog I. Izmjena i dopuna Prostornog plana uređenja Općine Bogdanovci mogu se dati u Knjigu primjedbi koja je izložena uz prijedlog Plana, za vrijeme javnog izlaganja, predati u pisanom obliku preko urudžbenog zapisnika ili poštom zaključno s danom, 06.06.2012. godine na adresu Općine Bogdanovci, Bana Josipa Jelačića 1.

U prilogu poziva dostavljamo Vam prijedlog I. Izmjena i dopuna Prostornog plana uređenja Općine Bogdanovci na CD-u.

S poštovanjem,

Dostaviti:



1. REPUBLIKA HRVATSKA
MINISTARSTVO KULTURE
Uprava za zaštitu kulturne baštine
Konzervatorski odjel u Vukovaru
Olajnica 19
32 000 VUKOVAR
2. REPUBLIKA HRVATSKA
MINISTARSTVO KULTURE
Uprava za zaštitu prirode
Runjaninova 2
10 000 ZAGREB
3. REPUBLIKA HRVATSKA
MINISTARSTVO OBRANE
Služba za nekretnine, graditeljstvo i zaštitu okoliša
Sarajevska cesta 7
10 000 ZAGREB
4. REPUBLIKA HRVATSKA
MINISTARSTVO POLJOPRIVREDE, RIBARSTVA I RURALNOG RAZVOJA
Uprava za poljoprivredno zemljište
G.-đa Ana Budanko- Penavić
Ulica grada Vukovara 78
10 000 ZAGREB
5. REPUBLIKA HRVATSKA
MINISTARSTVO REGIONALNOG RAZVOJA, ŠUMARSTVA I VODNOG
GOSPODARSTVA
Babonićeva 121
10 000 ZAGREB
6. URED DRŽAVNE UPRAVE U VUKOVARSKO-SRIJEMSKOJ ŽUPANIJI
Služba za gospodarstvo
Odsjek za poljoprivredu, šumarstvo i vodno gospodarstvo
Županijska 11
32 000 VUKOVAR
7. MUP- Policijska uprava Vukovarsko-srijemska,
Protupožarni odjel
Glagoljaška 27 b
32 100 VINKOVCI
8. SUSJEDNE JEDINICE LOKALNE SAMOUPRAVE:
- GRAD VUKOVAR
Trg dr. Franje Tuđmana 1

32000 VUKOVAR
- OPĆINA STARI JANKOVCI
Dr. Franje Tuđmana 1
32241 STARI JANKOVCI

- OPĆINA TOMPOJEVCI
Antuna Gustava Matoša 1
32238 TOMPOJEVCI

- OPĆINA NEGOSLAVCI
Vukovarska 7
32239 NEGOSLAVCI

- OPĆINA NUŠTAR
Trg dr. Franje Tuđmana 1
32221 NUŠTAR

- OPĆINA TRPINJA
Gajčanska 1
32224 TRPINJA

9. HRVATSKA AGENCIJA ZA POŠTU I ELEKTORNIČKE KOMUNIKACIJE
Jurišićeva 13,
10 000 ZAGREB

10. HT-HRTVATSKE TELEKOMUNIKACIJE d.d.
T-com
Palmotićeva 82
10 000 ZAGREB

11. OT- OPTIMA TELEKOM d.o.o.
Regija Istok
Lorenza Jägera 2
31 000 OSIJEK

12. T-MOBILE HRVATSKA d.o.o.
Sektor za planiranje i razvoj sustava
Ulica grada Vukovara 23
10 000 ZAGREB

13. VIPNET d.o.o.
Odjel izgradnje
Ulica Republike Hrvatske 43
31 000 OSIJEK

14. TELE 2 d.o.o.
Ulica grada Vukovara 269D
10 000 ZAGREB
15. HEP- OPERATOR PRIJENOSNOG SUSTAVA d.o.o.
Prijenosno područje Osijek
Šetalište kardinala F. Šepera 1a
31 000 OSIJEK
16. HEP- OPERATER DISTRIBUCIJSKOG SUSTAVA d.o.o.
Elektra Vinkovci
Kralja Zvonimira 96
32 100 VINKOVCI
17. PRVO PLINARSKO DRUŠTVO D.O.O.
K.A. Stepinca 27
32000 VUKOVAR
18. PLINACRO d.o.o Zagreb
Savska cesta 88a
10 000 ZAGREB
19. INA-INDUSTRIJA NAFTE d.d.
SD Istraživanje i proizvodnja nafte i plina
Okrug i Slavonija
Šubićeva 29
10 000 ZAGREB
20. INA-INDUSTIJA NAFTE D.D.
Sektor proizvodnje nafte i plina
Okrug Slavonija
Ohridska 17
32 100 VINKOVCI
21. JANAF
Miramarska 24
10 000 ZAGREB
22. HRVATSKE CESTE d.o.o.
Odjel za studije i projekte
Vončinina 3
10 000 ZAGREB
23. UPRAVA ZA CESTE VUKOVARSKO-SRIJEMSKJE ŽUPANIJE
Glagoljaška 4
32 100 VINKOVCI

-
-
-

- 24. HRVATSKE ŽELJEZNICE
Razvoj i investicije
A. Mihanovića 12
10 000 ZAGREB

- 25. HRVATSKE VODE ZAGREB
VGO za vodno područje sliva Drave i Dunava
Splalarska 2a
31000 OSIJEK

- 26. HRVATSKE VODE ZAGREB
Ulica grada Vukovara 220
10 000 ZAGREB

- 27. VODOVOD GRADA VUKOVARA
Jana Bate 4
32 000 VUKOVAR

OPĆINA BOGDANOVCI AKTI OPĆINSKOG NAČELNIKA

Na temelju članka 86. Zakona o prostornom uređenju i gradnji („Narodne novine“ Republike Hrvatske, broj 76/07, 38/09, 55/11 i 90/11) i Odluke o izmjenama i dopunama Prostornog plana uređenja Općine Bogdanovci („Službeni vjesnik“ Vukovarsko-srijemske županije, broj 14/11) i Izmjene i dopune odluke o izradi izmjena i dopuna Prostornog plana uređenja Općine Bogdanovci („Službeni vjesnik“ Vukovarsko-srijemske županije, broj 18/11), općinski načelnik Općine Bogdanovci,

OBJAVLJUJE JAVNU RASPRAVU

O utvrđivanju prijedloga I. Izmjena i dopuna
Prostornog plana uređenja Općine
Bogdanovci

1. Javna rasprava o utvrđivanju prijedloga Izmjena i dopuna Prostornog plana uređenja Općine Bogdanovci trajat će od 30.05.2012. godine do 06.06.2012. godine. Za vrijeme trajanja javne rasprave za sve zainteresirane osobe osiguran je javni uvid u prijedlog Izmjena i dopuna Prostornog plana uređenja Općine Bogdanovci u prostorijama Općine Bogdanovci svaki radni dan od 7 do 15 sati.

Na javnom uvidu izloženi su tekstualni i grafički dijelovi te Sažetak za javnost Plana

2. U vrijeme trajanja javne rasprave organizira se javno izlaganje za građanstvo i udruge građana, mjesne odbore, predstavnike nadležnih državnih tijela i tijela jedinica lokalne i područne (regionalne) samouprave, pravne osobe s javnim ovlastima i ostala stručna tijela koje će se održati 30.05.2012. godine u 11 sati u Općini Bogdanovci.

3. Poziv za sudjelovanje u javnoj raspravi uputit će se nadležnim tijelima i osobama određenim posebnim propisima.

4. Primjedbe i prijedlozi na prijedlog Izmjena i dopuna Prostornog plana uređenja Općine Bogdanovci mogu se za vrijeme trajanja javne rasprave upisati u Knjigu primjedbi koja je izložena uz prijedlog Plana, predati u pisanom obliku preko uručenog zapisnika ili poštom zaključno s danom 06.06.2012. godine na adresu Općine Bogdanovci.

5. Primjedbe i prijedlozi koji nisu čitko napisani, potpisani i dostavljeni u roku, neće se uzeti u obzir u pripremi izvješća o javnoj raspravi.

KLASA: 363-01/12-03/
URBROJ: 2196/03-12-03
Bogdanovci, 25. travnja 2012. godine

OPĆINSKI NAČELNIK
Marijan Gelo, dr. vet.med.

Na temelju članka 84. Zakona o prostornom uređenju i gradnji („Narodne novine“ Republike Hrvatske, broj 76/07, 38/09, 55/11 i 90/11) članka 47 Statuta Općine Bogdanovci („Službeni

vjesnik“ Vukovarsko-srijemske županije, broj 11/09 i 17/09), dana 25. travnja 2012. godine, općinski načelnik, donosi sljedeći

ZAKLJUČAK

o utvrđivanju Prijedloga I. Izmjena i dopuna
Prostornog plana uređenja Općine Bogdanovci

Članak 1.

Prihvata se Izvješće o prethodnoj raspravi o Nacrtu prijedloga I. Izmjena i dopuna Prostornog plana uređenja Općine Bogdanovci i utvrđuje se Prijedlog I. Izmjena i dopuna Prostornog plana uređenja Općine Bogdanovci (u daljnjem tekstu : Prijedlog Izmjena i dopuna plana).

Prijedlog Izmjena i dopuna Prostornog plana sadrži tekstualni i grafički dio Plana, te Sažetak za javnost.

Članak 2.

Prijedlog Izmjena i dopuna plana se upućuje u javnu raspravu. Javna rasprava s javnim uvidom trajat će osam (8) dana u vremenu od 30.05.2012. godine do 06.06.2012. godine.

Članak 3.

Prijedlog Izmjena i dopuna plana (tekstualni i grafički dio) bit će izložen u prostorijama Općine Bogdanovci svakim danom od 7 do 15 sati.

Članak 4.

Tijekom trajanja javne rasprave bit će organizirano javno izlaganje Prijedloga Izmjena i dopuna plana u prostorijama općine Bogdanovci dana 30.05.2012. godine, u 11 sati.

Članak 5.

Pisana očitovanja, prijedlozi i primjedbe na Prijedlog Izmjena i dopuna plana mogu se dostaviti (Jedinstvenom upravnom odjelu Općine ili Načelniku) najkasnije do 06.06.2012. godine.

Članak 6.

Načelnik Općine Bogdanovci se obvezuje:

- U roku od osam (8) dana po donošenju ovog Zaključka, o njegovom sadržaju i trajanju javne rasprave izvijestiti sredstva javnog priopćavanja (novine i/ili radio).
- Obavijest o javnoj raspravi mora se objaviti najkasnije osam (8) dana prije početka javne rasprave.
- Uputiti posebnu pisanu obavijest o donošenju ovog Zaključka s pozivom na javno izlaganje, tijelima opisanim u članku 87. Zakona.

Članak 7.

Ovaj Zaključak obvezno se objavljuje u Službenom vjesniku Vukovarsko-srijemske županije br. 4/12, na web stranici Općine Bogdanovci i na oglasnim pločama u naseljima Općine.

KLASA: 363-01/12-03/
URBROJ: 2196/03-12-03
Bogdanovci, 25. travnja 2012. godine

OPĆINSKI NAČELNIK
Marijan Gelo, dr. vet.med.

Sl. n. 04/2012

REPUBLIKA HRVATSKA
VUKOVARSKO-SRIJEMSKA ŽUPANIJA
OPĆINA BOGDANOVCI
OPĆINSKI NAČELNIK

Na temelju članka 86. Zakona o prostornom uređenju i gradnji („Narodne novine“ broj 76/07, 38/09, 55/11 i 90/11) i Odluke o izmjenama i dopunama Prostornog plana uređenja Općine Bogdanovci (Službeni vjesnik Vukovarsko-srijemske županije br. 14/11) i Izmjene i dopune odluke o izradi izmjena i dopuna Prostornog plana uređenja Općine Bogdanovci (Službeni vjesnik Vukovarsko-srijemske županije br. 18/11), načelnik Općine Bogdanovci,

OBJAVLJUJE JAVNU RASPRAVU

O utvrđivanju prijedloga I. Izmjena i dopuna
Prostornog plana uređenja Općine Bogdanovci

1. Javna rasprava o utvrđivanju prijedloga Izmjena i dopuna Prostornog plana uređenja Općine Bogdanovci trajat će od 30.05.2012. godine do 06.06.2012. godine. Za vrijeme trajanja javne rasprave za sve zainteresirane osobe osiguran je javni uvid u prijedlog Izmjena i dopuna Prostornog plana uređenja Općine Bogdanovci u prostorijama Općine Bogdanovci svaki radni dan od 7 do 15 sati.

Na javnom uvidu izloženi su tekstualni i grafički dijelovi te Sažetak za javnost Plana

2. U vrijeme trajanja javne rasprave organizira se **javno izlaganje** za građanstvo i udruge građana, mjesne odbore, predstavnike nadležnih državnih tijela i tijela jedinica lokalne i područne (regionalne) samouprave, pravne osobe s javnim ovlastima i ostala stručna tijela koje će se održati 30.05.2012. godine u 11 sati u Općini Bogdanovci.

3. Poziv za sudjelovanje u javnoj raspravi uputit će se nadležnim tijelima i osobama određenim posebnim propisima.

4. Primjedbe i prijedlozi na prijedlog Izmjena i dopuna Prostornog plana uređenja Općine Bogdanovci mogu se za vrijeme trajanja javne rasprave upisati u Knjigu primjedbi koja je izložena uz prijedlog Plana, predati u pisanom obliku preko urudžbenog zapisnika ili poštom zaključno s danom 06.06.2012. godine na adresu Općine Bogdanovci.

5. Primjedbe i prijedlozi koji nisu čitko napisani, potpisani i dostavljeni u roku, neće se uzeti u obzir u pripremi izvješća o javnoj raspravi.

NAČELNIK OPĆINE BOGDANOVCI
Marjan Gelo, dr. vet. med.



KLASA: 363-01/12-03/53
URBROJ: 2196/03-12-03
Bogdanovci, 25.04.2012. godine

Stranica 1 od 1

Općina Bogdanovci

Šalje: "Web" <Web@mgipu.hr>
Prima: "Općina Bogdanovci" <opcina-bogdanovci@vk.t-com.hr>
Poslano: 29. svibanj 2012 16:29
Predmet: RE: Objava javne rasprave

Poštovana,

Informacija o javnoj raspravi objavljena je na web stranici Ministarstva.
Link: <http://www.mgipu.hr/default.aspx?id=11266>

Srdačan pozdrav,
Igor Rastovac

Ministarstvo graditeljstva i prostornoga uređenja
Ulica Republike Austrije 20, 10 000 Zagreb
Igor Rastovac, bacc. inf.
Tel: +385 1 3782 481 Int: 17-481
E-mail: igor.rastovac@mgipu.hr

From: Općina Bogdanovci [mailto:opcina-bogdanovci@vk.t-com.hr]
Sent: Tuesday, May 29, 2012 12:08 PM
To: Web
Subject: Fw: Objava javne rasprave

Poštovani,
molimo Vas da na vašoj WEB stranici objavite našu "Objavu javne rasprave".

Unaprijed Vam se zahvaljujemo,
Ana Ramač
pročelnica JUO
032/576-904

_____ ESET NOD32 Antivirus informacija, verzija baze podataka virusnih potpisa 7179
(20120529) _____

poruka je provjerena programom ESET NOD32 Antivirus.

<http://www.eset.com.hr>

30.5.2012

Dobrodošli u Ministarstvo graditeljstva i prostornog uređenja

<http://www.mgipu.hr/default.aspx?id=11266>

MINISTARSTVO GRADITELJSTVA I PROSTORNOGA UREĐENJA

NASLOVNICA

NOVOSTI I NAJAVE

O NAMA

PROSTORNO UREĐENJE

Savjet prostornog uređenja države

Zavod za prostorno planiranje

Prostorni planovi

Informacije o javnim raspravama

- 29.05.2012. - Informacija o javnoj raspravi o utvrđivanju prijedloga I. Izmjena i dopuna Prostornog plana uređenja Općine Bogdanovci
- 23.05.2012. - Informacija o javnoj raspravi o prijedlogu stavljanja izvan snage Generalnog urbanističkog plana Velike
- 23.05.2012. - Informacija o javnoj raspravi o prijedlogu Urbanističkog plana uređenja 15 - Mundanije i prijedlogu Urbanističkog plana uređenja 16 - Mundanije
- 22.05.2012. - Informacija o javnoj raspravi o prijedlogu ciljanih Izmjena i dopuna Prostornog plana uređenja Grada Ploča
- 21.05.2012. - Informacija o javnoj raspravi o prijedlogu Urbanističkog plana uređenja Načinovići
- 17.05.2012. - Informacija o javnoj raspravi o prijedlogu II. Izmjena i dopuna Prostornog plana uređenja Grada Čakovca
- 16.05.2012. - Informacija o ponovnoj javnoj raspravi o prijedlogu Urbanističkog plana uređenja Vintijan
- 15.05.2012. - Informacija o ponovljenim javnim raspravama o prijedlozima Urbanističkog plana uređenja naselja Mali Lošinj i Urbanističkog plana uređenja naselja Veli Lošinj
- 15.05.2012. - Informacija o javnoj raspravi o prijedlogu Urbanističkog plana uređenja gospodarsko - poslovne zone sjeverno od obilaznice u Strahonincu
- 15.05.2012. - Informacija o javnoj raspravi o prijedlogu Urbanističkog plana uređenja stambene zone između Prvomajske ulice i ulice Matije Gupca u Strahonincu
- 14.05.2012. - Informacija o javnoj raspravi o prijedlogu Urbanističkog plana uređenja 4 Mihelčići
- 10.05.2012. - Informacija o javnoj raspravi o Prijedlogu odluke o izmjenama i dopunama Odluke o donošenju Generalnog urbanističkog plana Grada Zagreba
- 10.05.2012. - Informacija o javnoj raspravi o Prijedlogu odluke o izmjenama i dopunama Odluke o donošenju Generalnog urbanističkog plana Sesveta
- 10.05.2012. - Informacija o javnoj raspravi o prijedlogu Urbanističkog plana uređenja Pristav
- 09.05.2012. - Informacija o ponovnoj javnoj raspravi o prijedlogu II. Izmjena i dopuna Prostornog plana uređenja Grada Siska
- 02.05.2012. - Informacija o javnoj raspravi o prijedlogu Urbanističkog plana uređenja 4 Mihelčići
- 30.04.2012. - Informacija o javnoj raspravi o prijedlogu 2. Izmjena i dopuna Prostornog plana uređenja

PROSTORNO UREĐENJE • Prostorni planovi • Informacije o javnim raspravama ▶

Informacije o javnim raspravama

Temeljem odredbi Zakona o prostornom uređenju i gradnji (Narodne novine 76/07, 38/09, 55/11, 90/11, 50/12) nositelj izrade prostornih planova dužan je objaviti informaciju o javnoj raspravi o prijedlogu prostornog plana i na web stranici Ministarstva graditeljstva i prostornog uređenja.

Objavljest o javnoj raspravi mora sadržavati: mjesto, datum početka i trajanje javnog uvida, mjesto i datum jednog ili više javnih izlaganja te rok u kojem se nositelju izrade dostavljaju pisana očitovanja, mišljenja, prijedlozi i primjedbe na prijedlog prostornog plana. Dostavlja se najmanje osam dana, prije početka javne rasprave na adresu elektroničke pošte: web@mgipu.hr

Informacije o javnim raspravama:

- ▶ 29.05.2012. - Informacija o javnoj raspravi o utvrđivanju prijedloga I. Izmjena i dopuna Prostornog plana uređenja Općine Bogdanovci
- ▶ 23.05.2012. - Informacija o javnoj raspravi o prijedlogu stavljanja izvan snage Generalnog urbanističkog plana Velike
- ▶ 23.05.2012. - Informacija o javnoj raspravi o prijedlogu Urbanističkog plana uređenja 15 - Mundanije i prijedlogu Urbanističkog plana uređenja 16 - Mundanije
- ▶ 22.05.2012. - Informacija o javnoj raspravi o prijedlogu ciljanih Izmjena i dopuna Prostornog plana uređenja Grada Ploča
- ▶ 21.05.2012. - Informacija o javnoj raspravi o prijedlogu Urbanističkog plana uređenja Načinovići
- ▶ 17.05.2012. - Informacija o javnoj raspravi o prijedlogu II. Izmjena i dopuna Prostornog plana uređenja Grada Čakovca
- ▶ 16.05.2012. - Informacija o ponovnoj javnoj raspravi o prijedlogu Urbanističkog plana uređenja Vintijan
- ▶ 15.05.2012. - Informacija o ponovljenim javnim raspravama o prijedlozima Urbanističkog plana uređenja naselja Mali Lošinj i Urbanističkog plana uređenja naselja Veli Lošinj
- ▶ 15.05.2012. - Informacija o javnoj raspravi o prijedlogu Urbanističkog plana uređenja gospodarsko - poslovne zone sjeverno od obilaznice u Strahonincu
- ▶ 15.05.2012. - Informacija o javnoj raspravi o prijedlogu Urbanističkog plana uređenja stambene zone između Prvomajske ulice i ulice Matije Gupca u Strahonincu
- ▶ 14.05.2012. - Informacija o javnoj raspravi o prijedlogu Ciljanih I. Izmjena i dopuna Prostornog plana Općine Krnjak
- ▶ 10.05.2012. - Informacija o javnoj raspravi o Prijedlogu odluke o izmjenama i dopunama Odluke o donošenju Generalnog urbanističkog plana Grada Zagreba
- ▶ 10.05.2012. - Informacija o javnoj raspravi o Prijedlogu odluke o izmjenama i dopunama Odluke o donošenju Generalnog urbanističkog plana Sesveta
- ▶ 10.05.2012. - Informacija o javnoj raspravi o prijedlogu Urbanističkog plana uređenja Pristav
- ▶ 09.05.2012. - Informacija o ponovnoj javnoj raspravi o prijedlogu II. Izmjena i dopuna Prostornog plana uređenja Grada Siska
- ▶ 02.05.2012. - Informacija o javnoj raspravi o prijedlogu Urbanističkog plana uređenja 4 Mihelčići
- ▶ 30.04.2012. - Informacija o javnoj raspravi o prijedlogu 2. Izmjena i dopuna Prostornog plana uređenja Općine Jalžabet
- ▶ 26.04.2012. - Informacija o javnoj raspravi o prijedlogu Urbanističkog plana uređenja centra naselja Radoboj (URU 1)
- ▶ 26.04.2012. - Informacija o javnoj raspravi o prijedlogu Detaljnog plana uređenja groblja u Radoboj (DPU 2)
- ▶ 26.04.2012. - Informacija o javnoj raspravi o prijedlogu Urbanističkog plana uređenja naselja Caska
- ▶ 25.04.2012. - Informacija o javnoj raspravi o prijedlogu Urbanističkog plana uređenja UPU-5:K4 - Poslovna zona Kunfin
- ▶ 25.04.2012. - Informacija o javnoj raspravi o prijedlogu Detaljnog plana uređenja 4 - Groblja Cernik

Ispiši stranicu

 TRAJŽI

ENGLISH

Priopćenja

Kontakti

Prenoslmo

Linkovi



Registar osoba ovlaštenih za energetske preglede i energetske certificiranje zgrada

Nositelji Programa izobrazbe za osobe koje provode energetske preglede i energetske certificiranje zgrada

Popis revidenata

Popis ovlaštenih pravnih osoba za nostrifikaciju projekata

Energetski pregledi i energetske certificiranje zgrada

Popis tvrtki kojima su izdane suglasnosti za obavljanje svih stručnih poslova prostornog uređenja

Vijesti

<http://www.opcina-bogdanovci.hr/>

Općina Bogdanovci

Početna O Općini Opći podaci Gospodarstvo Udruge Kontakt Fotografija

Pretraga

Unesite pojam

Brzi izbornik

[Općinsko vijeće](#)
[Uposlenici općine](#)
[Turizam](#)
[Poljoprivreda](#)
[Udruge](#)
[Kontaktirajte nas](#)

Posjećenost

Visitors Counter

Prijavite se

Zapamti me

JAVNA RASPRAVA

REPUBLICA HRVATSKA
 VUKOVARSKO-SRIJEMSKA ŽUPANIJA
 OPĆINA BOGDANOVCI
 OPĆINSKI NAČELNIK

Srijeda, 25. Travanj 2012 10:12

Na temelju članka 86. Zakona o prostornom uređenju i gradnji („Narodne novine“ broj 76/07, 38/09, 55/11 i 90/11) i Odluke o izmjenama i dopunama Prostornog plana uređenja Općine Bogdanovci (Službeni vjesnik Vukovarsko-srijemske županije br. 14/11) i Izmjene i dopune odluke o izradi izmjena i dopuna Prostornog plana uređenja Općine Bogdanovci (Službeni vjesnik Vukovarsko-srijemske županije br. 18/11), načelnik Općine Bogdanovci,

OBJAVLJUJE JAVNU RASPRAVU

O utvrđivanju prijedloga I. Izmjena i dopuna
 Prostornog plana uređenja Općine Bogdanovci

1. Javna rasprava o utvrđivanju prijedloga Izmjena i dopuna Prostornog plana uređenja Općine Bogdanovci trajat će od 30.05.2012. godine do 06.06.2012. godine. Za vrijeme trajanja javne rasprave za sve zainteresirane osobe osiguran je javni uvid u prijedlog Izmjena i dopuna Prostornog plana uređenja Općine Bogdanovci u prostorijama Općine Bogdanovci svaki radni dan od 7 do 15 sati. Na javnom uvidu izloženi su tekstualni i grafički dijelovi te Sažetak za javnost Plana.

2. U vrijeme trajanja javne rasprave organizira se javno izlaganje za građanstvo i udruge građana, mjesne odbore, predstavnike nadležnih državnih tijela i tijela jedinica lokalne i područne (regionalne) samouprave, pravne osobe s javnim ovlastima i ostala stručna tijela koje će se održati 30.05.2012. godine u 11 sati u Općini Bogdanovci.

3. Poziv za sudjelovanje u javnoj raspravi uputit će se nadležnim tijelima i osobama određenim posebnim propisima.

4. Primjedbe i prijedlozi na prijedlog Izmjena i dopuna Prostornog plana uređenja Općine Bogdanovci mogu se za vrijeme trajanja javne rasprave upisati u Knjigu primjedbi koja je izložena uz prijedlog Plana, predati u pisanom obliku preko urudžbenog zapisnika ili poštom zaključno s danom 06.06.2012. godine na adresu Općine Bogdanovci.

5. Primjedbe i prijedlozi koji nisu čitko napisani, potpisani i dostavljeni u roku, neće se uzeti u obzir u pripremi izvješća o javnoj raspravi.

NAČELNIK OPĆINE BOGDANOVCI
 Marijan Gelo, dr. vet.med.

KLASA: 363-01/12-03/
URBROJ: 2196/03-12-03
 Bogdanovci, 25.04.2012. godine

1 od 4

29.5.2012 12:27



REPUBLIKA HRVATSKA
MINISTARSTVO KULTURE

Uprava za zaštitu kulturne baštine
Konzervatorski odjel u Vukovaru
32000 Vukovar, Olajnica 19, p.p.4
Tel: 032/443-203 Fax: 032/443-199

OPĆINA BOGDANOVCI
OPĆINSKI NAČELNIK
Bana J. Jelačića 1
32000 Bogdanovci

REPUBLIKA HRVATSKA
VUKOVARSKO-SRIJEMSKA ŽUPANIJA
OPĆINA BOGDANOVCI

Primijeno:	01.08.12.
Uredž. br.	Klasa:
2196/03	

Klasa: 612-08/11-10/0518
Urbroj: 532-04-22/2-12-6
Vukovar, 31.05.2012.

Predmet: Bogdanovci, I. Izmjena i dopuna Prostornog plana uređenja Općine (PPUO) Bogdanovci, poziv na javnu raspravu – očitovanje, dostavlja se

Zbog povećanog opsega ranije planiranih poslova nismo u mogućnosti prisustvovati javnoj raspravi. Uvidom u prijedlog I. Izmjena i dopuna Prostornog plana uređenja općine Bogdanovci koji ste nam dostavili uz poziv na javnu raspravu utvrdili smo kako su navedene sve potrebne mjere zaštite kulturnih dobara te stoga nemamo primjedbi.

Stručni savjetnik
Marko Mikolašević, dipl. arheol.

M. Mikolašević



Pročelnica
Zdenka Predrijevac, dipl. inž. građ.

Z. Predrijevac

Dostaviti:

1. Naslovu
2. Zavod za prostorno planiranje d.d.
31000 Osijek, Vij. P. Kolarica 5a
3. Dokumentacija, ovdje
4. Pismohrana, ovdje



REPUBLIKA HRVATSKA
MINISTARSTVO OBRANE
ZAGREB
UPRAVA ZA MATERIJALNE RESURSE

SEKTOR ZA NEKRETNINE, GRADITELJSTVO
I ZAŠTITU OKOLIŠA
SLUŽBA ZA GRADITELJSTVO I ZAŠTITU OKOLIŠA

KLASA: 350-02/12-01/140
URBROJ: 512M3-020201-12-4
Zagreb, 11. lipanj 2012.g.

REPUBLIKA HRVATSKA
VUKOVARSKO-SRIJEMSKA ŽUPANIJA
OPĆINA BOGDANOVCI

Primijeno:	16. 06. 12.
Uredž.br.	Klasa:
2196/03	

VUKOVARSKO-SRIJEMSKA ŽUPANIJA
OPĆINA BOGDANOVCI
Općinski načelnik
Bana Josipa

PREDMET: Prostorni plan uređenja općine Bogdanovci
- očitovanje, dostavlja se

VEZA: Vaš akt **KLASA:** 363-01/12-03/ , **URBROJ:** 2196/03-12-03
od 15. svibnja 2012.g.

Poštovani!

Aktom iz veze predmeta zatražili ste dostavu podataka, planskih smjernica i propisanih dokumenata za izradu I. Izmjena i dopuna Prostornog plana uređenja Općine Bogdanovci.

Temeljem odredbe članka 18. Zakona o obrani (Narodne novine broj 33/02, 58/02 i 76/07) i Pravilnika o zaštitnim i sigurnosnim zonama vojnih objekata (Narodne novine 175/03), obavještavamo vas da nemamo izmjena u smislu zahtjeva za određivanjem zona posebne namjene ili promjenom zaštitnih i sigurnosnih granica postojećih zona posebne namjene od zadnjeg očitovanja na prostoru obuhvata plana.

DČ
EČ

S poštovanjem,

OVLAŠTEN ZA PRAVLJANJE
POSLOVA VODITELJA SLUŽBE

Vladimir Štara dipl.ing.geod.

Dostaviti:
1. Naslovu
2. Pismohrana



K. Bana



Republika Hrvatska
URED DRŽAVNE UPRAVE U
VUKOVARSKO-SRIJEMSKOJ ŽUPANIJI
SLUŽBA ZA GOSPODARSTVO
I IMOVINSKO-PRAVNE POSLOVE
VUKOVAR

Klasa: 320-01/12-01/16
Ur.broj: 2196-01-02-02/1-12-1
Vukovar, 05. lipnja 2012. god.

REPUBLIKA HRVATSKA
VUKOVARSKO-SRIJEMSKA ŽUPANIJA
OPĆINA BOGDANOVCI

Prilijeno:	06.06.12.
Uredž.br.	Klasa:
2196/03	

OPĆINA BOGDANOVCI
OPĆINSKI NAČELNIK

**PREDMET: I. Izmjena i dopuna Prostornog plana uređenja
Općine Bogdanovci**

-mišljenje- dostavlja se

Zaprimili smo Vaš zahtjev klasa: 363-01/12-03/, ur. br. 2196/03-12-03, od 15. svibnja 2012. godine, kojim nas pozivate da dostavimo primjedbe i prijedloge iz našeg djelokruga za potrebe izrade I. Izmjena i dopuna Prostornog plana uređenja Općine Bogdanovci.

Služba za gospodarstvo i imovinsko pravne poslove u sadašnjem trenutku, a na osnovi dostavljenog materijala, nema posebne zahtjeve na prijedlog I. Izmjena i dopuna Prostornog plana uređenja Općine Bogdanovci.

S poštovanjem,



ODJELJICA ODSJEKA

Olga Baumschabel, dipl.iur.

ZAVOD ZA PROSTORNO UREĐENJE
VUKOVARSKO-SRIJEMSKA ŽUPANIJE
32 100 Vinkovci, Glagoljaška 27

Klasa: 350-02/12-01/14
Ur.broj: 2196/1-10-12-1
Vinkovci, 05. lipnja 2012.g.

REPUBLIKA HRVATSKA VUKOVARSKO-SRIJEMSKA ŽUPANIJA OPĆINA BOGDANOVCI	
Primijeno:	06.06.12.
Urudž.br.	Klasa:
2196/03	

OPĆINA BOGDANOVCI

Predmet: I. Izmjene i dopune Prostornog plana uređenja općine Bogdanovci
- primjedbe-dostavljaju se

Uvidom u Prijedlog I. Izmjena i dopuna Prostornog plana uređenja općine Bogdanovci uočeni su nedostaci kako slijedi:

Knjiga 1.
I. Tekstualni dio
Odredbe za provođenje

Članak 5.

Stavak 2.

- Tekst: "4.3. Građevinsko područje naselja Svinjarevci i izdvojeno građevinsko područje izvan naselja Svinjarevci" ispraviti, tako da glasi: "4.3. Građevinsko područje naselja Svinjarevci i izdvojeno građevinsko područje izvan naselja groblja Svinjarevci"

Članak 12.

Stavak 2.

Ispraviti dio teksta:

Umjesto „...na dvorišnoj međi, a udaljenost drugih pročelja zgrade od drugih međa je minimalno 3,0m“, napisati: „...na bočnoj međi, a udaljenost drugih pročelja zgrade od drugih međa je minimalno 3,0m.“

Stavak 8.

Ispraviti dio teksta:

Umjesto „...“, te kada se uz postojeću zgradu koja je na udaljenosti manjoj od 1,0m gradi nova zgrada na istoj udaljenosti od međe kao postojeća zgrada“ napisati: „...“, te kada se postojeća zgrada koja je na udaljenosti manjoj od 1,0m dograđuje.“

Članak 14.Stavak 1.

- Brisati u cijelosti.

Stavak 2.

- Umjesto riječi: "razina" napisati: "dijelovi".
- U točki "c)" brisati točku i napisati: i/ili suterena.
- U točki "e)" tekst: "... čiji se prostor nalazi iznad kata ..." ispraviti tako da glasi: "... čiji se prostor nalazi iznad zadnjeg kata ..."

Članak 24.Stavak 2.

- Dio teksta: "... postojeće groblje unutar građevinskih područja naselja ..." ispraviti tako da glasi: "... postojeće groblje unutar građevinskog područja naselja ...".

Članak 31.

- Ubaciti definiciju "uvjetnog grla".

Članak 36.Stavak 2.

- Dio teksta: "... od važnosti za Županijsku obuhvaća postojeće komunikacijske čvorove u Vinkovci, Vukovaru i Županji, mjesne centrale ..." ispraviti tako da glasi: "... od važnosti za Županiju obuhvaća mjesne centrale ...".

Stavak 9.

- Dio teksta: "... u naseljima Bogdanovci, Petrovci i Orolik." ispraviti tako da glasi: "... u naseljima Bogdanovci, Petrovci, Orolik i Negoslavci."

Stavak 11.

- Iza dijela teksta: "... , unutar granica građevinskog područja naselja ..." dodati: "gradskog karaktera".


II. Grafički dio

- Kartografski prikaz: "1. Korištenje i namjena površina"
 - Ucertati koridor višenamjenskog kanala Dunav-Sava.

- Kartografski prikaz: **"2.5. Vodnogospodarski sustav"**
 - Na sjeveru brisati MVC (planirani) prema gradu Vukovaru, a ucrtati MVC (planirani) prema naselju Marinci.
 - Ucrtati akumulaciju Slakovci i granicu područja rezervi podzemnih voda II razine.

- Kartografski prikaz: **"4.2. Građevinsko područje naselja Petrovci i izdvojeno građevinsko područje izvan naselja groblja Petrovci"**
 - Zašto nije ukinuta športsko-rekreacijska namjena unutar naselja Petrovci, sukladno Odluci o izradi Plana?

Ravnateljica:





INDUSTRIJA NAFTE, d.d.

SD Istraživanje i proiz. nafte i plina
SEKTOR ISTRAŽIVANJA I PROIZVODNJE NIP ZA JIEAvenija V. Holjevca 10
ZagrebTel: 385 1 645 1755
Fax: 385 1 645 2522

Naš znak: 50000221-2678/12-201/AK

Datum: 23.05.2012.

REPUBLIKA HRVATSKA
VUKOVARSKO-SRIJEMSKA ŽUPANIJA
OPĆINA BOGDANOVCI


Primijeno: 30.05.12.	
Uredž.br.	Klasa:
2196/03	

REPUBLIKA HRVATSKA
VUKOVARSKO-SRIJEMSKA ŽUPANIJA
OPĆINA BOGDANOVCIOpćinski načelnik
Bana Josipa Jelačića 1
32 000 BOGDANOVCI

— PREDMET: **Mišljenje na prijedlog I. izmjena i dopuna
Prostornog plana uređenja Općine Bogdanovci** —

Vežano na Vaš poziv, Klasa: 363-01/12-03/, Ur.broj: 2196/03-12-03 od 15. svibnja 2012. godine, za javnu raspravu te pristigle materijale prijedloga plana **I. izmjena i dopuna prostornog plana uređenja Općine Bogdanovci**, obavještavam Vas da nemamo primjedbi na dostavljene materijale prijedloga plana.

Sretno!

Direktor Sektora istraživanja i
proizvodnje nafte i plina za JIE

218

Laslo Farkaš-Višontai, dipl. ing.

Co:

- Služba za odnose s državnim i lokalnom upravom za IPNP.

INA, d.d.	Banks - Bank	Adresa - Address	Ziro rač. - Giro acc	Trgovački sud u Zagrebu Commercial Court in Zagreb
Avenija Večeslava Holjevca 10 10 002 Zagreb p.p. 555 Hrvatska - Croatia Telefon - Telephone +385(1)6450000 Faks - Fax + 385(1)6452100	Privredna banka Zagreb d.d. Raiffeisenbank Austria d.d. Zagreb Zagrebačka banka d.d. Societe Generale-Splitska banka d.d. OTP banka Hrvatska d.d. Zadar Hrvatska poštarske banka d.d. Zagreb Volksbank d.d. Zagreb	Ratkoga 6, 10000 Zagreb Petrinjska 59, 10000 Zagreb Pavlovinska 2, 10000 Zagreb R. Boškovića 16, 21000 Split Domovinskog rata 3, 23000 Zadar Juršićeva 4, Zagreb Varšavska 8, Zagreb	2340009-1100022902 2484008-1100619483 2380000-1101303895 2330003-1100204546 2407000-1100152149 2390001-1100337076 2503007-1100062183	MBS: 080000604 Uplaćen temeljni kapital - Paid capital stock 9.000.000.000 kn - HRK Broj izdanih dionica / Nominalna vrijednost No. of issued shares / Nominal value 10.000.000 / 900.00 kn - HRK Matični broj - Reg. No. 3586243 OIB - 27759560625

Predsjednik i članovi Uprave / President and members of the Management Board:
Zoltán Áldoss, Niko Dasić, Pál Zoltán Kara, Ivan Krosić, Davor Mayer, Péter Rátaiatics

Predsjednik Nadzornog odbora / President of the Supervisory Board: Davor Štem



Hrvatski Telekom d.d.
 Odjel za upravljanje dokumentacijom, energetsko
 strojarском i mrežnom infrastrukturom
 Savska cesta 32, HR - Zagreb
 Telefon: +385 1 491-7200
 Telefaks: +385 1 491-7118

REPUBLIKA HRVATSKA VUKOVARSKO-SRIJEMSKA ŽUPANIJA OPĆINA BOGDANOVCI	
Primljeno:	18.06.12
Uređ.b.r.	Klasa:
2196/03	

REPUBLIKA HRVATSKA
 VUKOVARSKO-SRIJEMSKA ŽUPANIJA
 OPĆINA BOGDANOVCI
 OPĆINSKI NAČELNIK
 Bana Josipa Jelačića 1
 32000 BOGDANOVCI

Od JOP 15479821
 Telefon 01/4911-154
 Datum 12.06.2012.
 Predmet IZDOP PPUO Bogdanovci

Poštovani,

Na osnovu Vašeg poziva pod brojem Klasa: 363-01/12-03/, Ur.broj: 2196/03-12-03 od 15. svibnja 2012. dostavljamo Vam naše mišljenje.

U dogledno vrijeme, do 2015 godine, nemamo u planu nikakvih infrastrukturnih zahvata u zoni obuhvata prostornog plana uređenja općine Bogdanovci.

Osim u slučaju intervencija prilikom pokidanja telekomunikacijskih vodova ili u slučaju novih prometnih pravaca kada se trebaju stvoriti preduvjeti distributivne elektro komunikacijske infrastrukture za sve operatore.

S poštovanjem,

Direktor Odjela za upravljanje
 dokumentacijom, energetsko strojarском i
 mrežnom infrastrukturom



Hrvatski Telekom d.d.
 Adresa Savska cesta 32, 10 000 Zagreb
 Kontakti telefon: +385 1 491-1000; faks: +385 1 491-1011;
 Internet: www.t.ht.hr
 Poslovna banka 2360000-1101310875 (Zagrebačka banka d.d. Zagreb); OIB: 81793146560
 Nadzorni odbor A.Moelich – predsjednik
 Uprava I. Mudrinić – predsjednik, dr. sc. Dogan, B. Poldrugač, B. Skaramuča, I. Jolić Šimović, J. Busić
 Registar trgovačkih društava Trgovački sud u Zagrebu, MBS: 080266256;
 temeljni kapital: 8.188.853.500,00 kuna; ukupni broj dionica: 81.888.535;
 nominalni iznos jedne dionice: 100,00 kuna

unicef
 Hrvatski Telekom - prvi partner UNICEF-a u Hrvatskoj



HRVATSKE CESTE d.o.o.

za upravljanje, građenje i održavanje državnih cesta
Vončinina 3, 10000 Zagreb

Centrala, tel: 01 4722 555, e-mail: info@hrvatske-ceste.hr
Predsjednik Uprave, tel: 01 4722 580, fax: 01 4722 581
Ured za odnose s javnošću, tel: 01 4722 597, fax: 01 4722 581,
e-mail: ivana.bekavac@hrvatske-ceste.hr
Sektor za studije i projekt., tel: 01 4722 460, fax: 01 4722 461
Sektor za građenje, tel: 01 4722 410, fax: 01 4722 411
Sektor za održavanje, tel: 01 4722 660, fax: 01 4722 661
Sektor za prav., kadr. i opće posl., tel/fax: 01 4722 430/431
Sektor za fin. i ekon. posl., tel: 01 4722 616, fax: 01 4722 639
Sektor za nabavu, tel: 01 4722 510, fax: 01 4722 511
Web stranica: www.hrvatske-ceste.hr

Sektor za studije i projektiranje
Odjel za studije, zakonsku i tehničku regulativu
Klasa: 350-02/2012-1/320
Urbroj: 345-311-516-2012-2-DS
Zagreb, 14.06.2012. god.

REPUBLIKA HRVATSKA
VUKOVARSKO-SRIJEMSKA ŽUPANIJA
OPĆINA BOGDANOVCI

Primljeno:	27.06.12.
Ured. br.	Klasa:
2196/03	

REPUBLIKA HRVATSKA
VUKOVARSKO-SRIJEMSKA ŽUPANIJA
OPĆINA BOGDANOVCI
OPĆINSKI NAČELNIK
32 000 VUKOVAR

**Predmet: Izmjene i dopune Prostornog plana uređenja Općine Bogdanovci
- javna rasprava, mišljenje**

Vašim dopisom, klasa: 363-01/12-03/ ur.br: 2196/03-12-03 od 15. svibnja 2012. godine, pozvali ste nas na javnu raspravu o Prijedlogu Izmjena i dopuna Prostornog plana uređenja Općine Bogdanovci.

Temeljem članka 85. Zakona o prostornom uređenju i gradnji («Narodne novine» br: 76/07, 38/09, 55/11, 90/11) i članka 82. Zakona o cestama («Narodne novine» broj: 84/11) Hrvatske ceste d.o.o. obvezne su izvršiti pregled izrađene prostorno-planske dokumentacije te dati očitovanje na predložena rješenja cestovne infrastrukture državnog značenja.

Uvidom u dostavljenu dokumentaciju utvrđujemo da je Prijedlog Izmjena i dopuna Prostornog plana uređenja Općine Bogdanovci u skladu s Odlukom o razvrstavanju javnih cesta u državne ceste, županijske ceste i lokalne ceste («Narodne novine» br: 44/2012).

Koridor planirane obilaznice grada Vukovara je u skladu s koridorom koji smo Vam dostavili uz dopis broj: 300/2011-3356/1-DS od 20.01.2012. godine iz idejnog projekta („Hidroelektra – Projekt“ d.o.o. iz Zagreba).

Za planiranu cestu treba čuvati koridor širine minimalno 200 m kao i prostor za denivelirana čvorišta i objekte.

U cilju zaštite državne ceste potrebno je poštivati zaštitni pojas uz cestu u skladu s člankom 55. Zakona o cestama.

S poštovanjem,

Direktor Sektora:
Vlado Gustimir, dipl.ing. prom.

Co:
- Pismohrana, ovdje

Sud upisa: Trgovački sud u Zagrebu, MBS: 080391653, MB: 1554972, OIB: 55545787885, Upisani temeljni kapital: 107.384.800,00 kn
Žiro račun broj: 2340009-1100231902 kod Privredne banke Zagreb d.d.
Uprava: Edo Kos, predsjednik Uprave • Jurica Križna, član Uprave

NARUČITELJ PLANA: OPĆINA BOGDANOVCI

IZRADIO: ZAVOD ZA PROSTORNO PLANIRANJE d.d.
OSIJEK

BROJ: 37/2011

**I. IZMJENE I DOPUNE PROSTORNOG PLANA
UREĐENJA
OPĆINE BOGDANOVCI
(Prijedlog)**

Odgovori na primjedbe s Javne rasprave

Odgovorni voditelj:
Vanesa Bolf, dipl.ing.arh.

Direktor:
Krunoslav Lipić, dipl.ing.arh.

Osijek, lipanj 2012.

Sadržaj:**PRIMJEDBE:**

	Stranica
1. Primjedbe iz Knjige primjedbi, N. Mandić	2
2. Primjedbe Javne ustanove, Zavoda za prostorno uređenje Vukovarsko-srijemske županije, Vinkovci	3

ODGOVORI NA PRIMJEDBE:

	Stranica
1. Odgovor na primjedbu iz Knjige primjedbi, N. Mandić	7
2. Odgovori na primjedbe Javne ustanove Zavoda za prostorno uređenje Vukovarsko-srijemske županije, Vinkovci	7

PRIMJEDBE

1. Primjedbe iz Knjige primjedbi, N. Mandić

①

4. o.p.g. N. MANDIĆ TRAZINSKI U OVOJ IZJAVI
TRAŽI DA SE U PROSTORNOG PLANA DA SE U
POTRANCI CIJENA UGO U GRADNINSKI
ZAKON N. Mandić

2.

2. Primjedbe Javne ustanove Zavoda za prostorno uređenje Vukovarsko-srijemske županije, Vinkovci

ZAVOD ZA PROSTORNO UREĐENJE
VUKOVARSKO-SRIJEMSKA ŽUPANIJA
32 100 Vinkovci, Glagoljaška 27

Klasa: 350-02/12-01/14
Ur.broj: 2196/1-10-12-1
Vinkovci, 05. lipnja 2012 g.

REPUBLIKA HRVATSKA VUKOVARSKO-SRIJEMSKA ŽUPANIJA OPĆINA BOGDANOVCI	
Prijmljeno:	05.06.12.
Uredb. br.	Klasa:
2196/03	

2.

OPĆINA BOGDANOVCI

Predmet: **I. Izmjene i dopune Prostornog plana uređenja općine Bogdanovci**
- primjedbe dostavljaju se

Uvidom u Prijedlog I. Izmjena i dopuna Prostornog plana uređenja općine Bogdanovci uočeni su nedostaci kako slijedi:

Knjiga I.
I. Tekstualni dio
Odredbe za provođenje

2.1.

Članak 5.

Stavak 2.

- Tekst: "4.3. Građevinsko područje naselja Svinjarevci i izdvojeno građevinsko područje izvan naselja Svinjarevci" ispraviti, tako da glasi: "4.3. Građevinsko područje naselja Svinjarevci i izdvojeno građevinsko područje izvan naselja groblja Svinjarevci"

2.2.

Članak 12.

2.2.1.

Stavak 2.

Ispraviti dio teksta:

Umjesto „.....na dvorišnoj međi, a udaljenost drugih pročelja zgrade od drugih međa je minimalno 3,0m“, napisati: „.....na bočnoj međi, a udaljenost drugih pročelja zgrade od drugih međa je minimalno 3,0m.“

2.2.2.

Stavak 8.

Ispraviti dio teksta:

Umjesto „....., te kada se uz postojeću zgradu koja je na udaljenosti manjoj od 1,0m gradi nova zgrada na istoj udaljenosti od međe kao postojeća zgrada“ napisati: „....., te kada se postojeća zgrada koja je na udaljenosti manjoj od 1,0m dograđuje.“

2.3. Članak 14.**2.3.1. Stavak 1.**

- Brisati u cijelosti.

2.3.2. Stavak 2.

- Umjesto riječi: "razina" napisati: "dijelovi".
- U točki "c)" brisati točku i napisati: i/ili suterena.
- U točki "e)" tekst: "... čiji se prostor nalazi iznad kata ..." ispraviti tako da glasi: "... čiji se prostor nalazi iznad zadnjeg kata ..."

2.4. Članak 24.**Stavak 2.**

- Dio teksta: "... postojeće groblje unutar građevinskih područja naselja ..." ispraviti tako da glasi: "... postojeće groblje unutar građevinskog područja naselja ...".

2.5. Članak 31.

- Ubaciti definiciju "uvjetnog grla".

2.6. Članak 36.**2.6.1. Stavak 2.**

- Dio teksta: "... od važnosti za Županijsku obuhvaća postojeće komunikacijske čvorove u Vinkovci, Vukovaru i Županji, mjesne centrale ..." ispraviti tako da glasi: "... od važnosti za Županiju obuhvaća mjesne centrale ...".

2.6.2. Stavak 9.

- Dio teksta: "... u naseljima Bogdanovci, Petrovci i Orolik." ispraviti tako da glasi: "... u naseljima Bogdanovci, Petrovci, Orolik i Negoslavci."

2.6.3. Stavak 11.

- Iza dijela teksta: "... , unutar granica građevinskog područja naselja ..." dodati: "gradskog karaktera".

II. Grafički dio**2.7. • Kartografski prikaz: "1. Korištenje i namjena površina"**

- Urtati koridor višenamjenskog kanala Dunav-Sava.

- 2.8. • Kartografski prikaz: "2.5. Vodnogospodarski sustav"
 - 2.8.1. - Na sjeveru brisati MVC (planirani) prema gradu Vukovaru, a ucrtati MVC (planirani) prema naselju Marinci.
 - 2.8.2. - Ucrtati akumulaciju Slakovci i granicu područja rezervi podzemnih voda II razine.

- 2.9. • Kartografski prikaz: "4.2. Građevinsko područje naselja Petrovci i izdvojeno građevinsko područje izvan naselja groblja Petrovci"
 - Zašto nije ukinuta športsko-rekreacijska namjena unutar naselja Petrovci, sukladno Odluci o izradi Plana?

Ravnateljica:

Štajcer, dipl.ing.arh.



ODGOVORI NA PRIMJEDBE

1. **Odgovori na primjedbu iz Knjige primjedbi, N. Mandić: proširiti građevinsko područje naselja Petrovci na način da cijela k.č. 381 uđe u građevinsko područje**

Odgovor na primjedbu: PRIMJEDBA SE PRIHVAĆA, te će se navedeno proširenje prikazati na kartografskim prikazima Plana.

2. **Odgovori na primjedbe Javne ustanove Zavoda za prostorno uređenje Vukovarsko-srijemske županije, Vinkovci**

2.1. **Članak 5, korigirati naziv**

Odgovor na primjedbu: PRIMJEDBA SE PRIHVAĆA

2.2. **Članak 12.**

2.2.1. **Stavak 2., ispraviti dio teksta**

Odgovor na primjedbu: PRIMJEDBA SE DJELOMIČNO PRIHVAĆA

Obrazloženje: Prihvaća se dio u kojem se dodaje riječ "bočnoj", a riječi: "od drugih međa je minimalno 3,0 m" se ne prihvaćaju, jer time bi odredili da se poluugrađena zgrada mora udaljiti od regulacijskog pravca 3,0 m.

2.2.2. **Stavak 8., ispraviti dio teksta**

Odgovor na primjedbu: PRIMJEDBA SE PRIHVAĆA

2.3. **Članak 14.**

Odgovor na primjedbu: PRIMJEDBA SE PRIHVAĆA

2.3.1. **Stavak 1.**

Odgovor na primjedbu: PRIMJEDBA SE PRIHVAĆA

2.3.2. **Stavak 2.**

Odgovor na primjedbu: PRIMJEDBA SE PRIHVAĆA

2.4. **Članak 24., ispraviti dio teksta**

Odgovor na primjedbu: PRIMJEDBA SE PRIHVAĆA

2.5. Članak 31.

Odgovor na primjedbu: PRIMJEDBA SE PRIHVAĆA

2.6. Članak 36., ispraviti dio teksta2.6.1. Stavak 2.

Odgovor na primjedbu: PRIMJEDBA SE PRIHVAĆA

2.6.2. Stavak 9.

Odgovor na primjedbu: PRIMJEDBA SE PRIHVAĆA

2.6.3. Stavak 11.

Odgovor na primjedbu: PRIMJEDBA SE PRIHVAĆA

2.7. Ucrtati koridor Višenamjenskog kanala Dunav-Sava na kartografskom prikazu "1. Korištenje i namjena površina"

Odgovor na primjedbu: PRIMJEDBA SE PRIHVAĆA

2.8. Korigirati kartografski prikaz "2.5. Vodnogospodarski sustav"2.8.1. Na sjeveru brisati MVC (planirani) prema gradu Vukovaru, a ucrtati MVC (planirani) prema naselju Marinci

Odgovor na primjedbu: PRIMJEDBA SE DJELOMIČNO PRIHVAĆA

Obrazloženje: Prihvaća se dio koji se odnosi na MVC (planiranu), prema gradu Vukovaru, a dio koji se odnosi na MVC (planirani) prema Marincima se ne prihvaća jer je detaljnije postavljen i ucrtan u PPUO Bogdanovci te nije u suprotnosti s PPSVŽ.

2.8.2. Ucrtati akumulaciju Slakovci i granicu područja rezervi podzemnih voda II. razine

Odgovor na primjedbu: PRIMJEDBA SE DJELOMIČNO PRIHVAĆA

Obrazloženje: Prihvaća se dio koji se odnosi na ucrtavanje granice područja rezervi podzemnih voda II razine koja će se ucrtati na kartografskom prikazu "3.2.", a dio koji se odnosi na ucrtavanje akumulacije Slakovci se ne prihvaća budući je njen simbol već ucrtan u PPUO Stari Jankovci.

2.9. Kartografski prikaz ".4.2.", nije korigirana športsko-rekreacijska namjena u naselju Petrovci

Odgovor na primjebu: PRIMJEDBA SE NE PRIHVAĆA

Obrazloženje: Sukladno Odluci o izradi Plana u naselju Petrovci nije samo na jednom mjestu ukinuta športsko-rekreacijska namjena budući će se taj prostor i koristiti za naprijed navedenu namjenu.

F) EVIDENCIJA POSTUPKA IZRADE I DONOŠENJE PROSTORNOG PLANA

Na temelju Odluke o izradi Izmjena i dopuna PPUO Bogdanovci ("Službeni vjesnik" Vukovarsko-srijemske županije, br. 14/11 i 18/11), Općina Bogdanovci započela je izradu Plana

Prema članku 79. ZPUG zatraženi su zahtjevi od 32 nadležna tijela i osobe, a 17 nadležnih tijela i osoba dalo je zahtjeve.

Prethodna rasprava u tijeku izrade Nacrta prijedloga plana održana je 27.03.2012. godine.

Načelnik je dana 25.04.2012. utvrdio Prijedlog Plana za javnu raspravu.

Javna rasprava je trajala u vremenskom razdoblju od 30.05.2012. do 06.06.2012. godine. Javno izlaganje je održano 30.05.2012. godine.

Načelnik Općine je dana 12.07.2012. godine utvrdio Nacrt konačnog prijedloga.

Općina Bogdanovci zatražila je mišljenje (suglasnost) na Plan od dvadeset nadležnih tijela i osoba. Mišljenja (suglasnost) je dostavilo devet nadležnih tijela i osoba.

Načelnik Općine je dana 20.09.2012 utvrdio Konačni prijedlog Plana. U postupku traženja suglasnosti Župana izvršene su korekcije Konačnog prijedloga te je Župan dana 24.10.2012 dao suglasnost na Konačni prijedlog Plana.

Općinsko vijeće je dana 05.12.2012 usvojilo Plan. Odluka o donošenju Plana objavljena je u "Službenom vjesniku" br. 13/12.

Priloženi preslici:

- Odluka o izradi I. Izmjena i dopuna PPUO Bogdanovci ("Službeni vjesnik" Vukovarsko-srijemske županije, br. 14/11 i 18/11)
- Zaključak o utvrđivanju Prijedloga I. Izmjena i dopuna PPUO Bogdanovci ("Službeni vjesnik" Vukovarsko-srijemske županije, br. 4/12)
- Zaključak o utvrđivanju Nacrta konačnog prijedloga Izmjene i dopune Prostornog plana uređenja Općine Bogdanovci ("Službeni vjesnik" Vukovarsko-srijemske županije, br. 9/12)
- Zaključak o utvrđivanju Konačnog prijedloga Izmjena i dopuna Prostornog plana uređenja Općine Bogdanovci ("Službeni vjesnik" Vukovarsko-srijemske županije, br. 10/12)
- Dopis Zavoda za prostorno uređenje Vukovarsko-srijemske županije

OPĆINA BOGDANOVCI AKTI OPĆINSKOG VIJEĆA

Na temelju članka 78. Zakona o prostornom uređenju i gradnji ("Narodne novine" Republike Hrvatske, broj 76/07, 38/09, 55/11 i 90/11.) članka 32. Statuta Općine Bogdanovci ("Službeni vjesnik" Vukovarsko-srijemske županije, broj 11/09 i 17/09.), Općinsko vijeće Općine Bogdanovci na 18. sjednici održanoj dana 15. rujna 2011.godine, donijelo je

O D L U K U O IZRADI IZMJENA I DOPUNA PPUO BOGDANOVCI

PRAVNA OSNOVA

Članak 1.

Ovom Odlukom započinje izrada Izmjena i dopuna PPUO Bogdanovci sukladno članku 102. Zakona o prostornom uređenju i gradnji ("Narodne novine" Republike Hrvatske, broj 76/07, 38/09, 55/11 i 90/11.).

RAZLOZI ZA IZMJENE I DOPUNE

Članak 2.

Izmjenama i dopunama PPUO Bogdanovci obuhvatit će se sljedeći:

1. Izmjena odredbi za provođenje u dijelovima koji se odnose na:

- određivanje udaljenosti građevina od međe,
- određivanje udaljenosti i vrste otvora prema susjednim građevnim česticama,
- određivanje uvjeta vezanih uz veličinu posjeda potrebnog za izgradnju farmi,
- određivanje udaljenosti farmi od svih vrsta građevinskih područja,
- određivanje uvjetnog broja grla u naseljima,
- određivanje uvjeta vezanih za izgradnju bioenergana i ostalih postrojena koja koriste obnovljive izvore energije.

2. Prijedlog za cestovno spajanje naselja Općine Bogdanovci

3. Proširenje građevinskog područja naselja Općine Bogdanovci

4. Promjena namjene na dijelu zone športsko-rekreativne namjene

5. Usklađivanje s Izmjenama i dopunama Prostornog plana Vukovarsko-srijemske županije iz 2007. godine

6. Usklađivanje s Izmjenama i dopunama Prostornog plana Vukovarsko-srijemske županije iz 2009. godine koje su u izradi, a biti će donesene prije Izmjena i dopuna Plana

7. Ugrađivanje zahtjeva Ministarstva kulture vezanih uz zaštitu prirodne i graditeljske baštine

8. Usklađivanje Plana sa Zakonom o prostornom

uređenju i gradnji ("Narodne novine" Republike Hrvatske, broj 76/07, 38/09, 55/11 i 90/11.)

Navedeno će se na odgovarajući način ugraditi u tekstualni i/ili grafički dio PPUO-a ukoliko ne postoje zapreke u smislu usklađenosti s planom šireg područja i zakonskim propisima, što je nedvojbeno moguće utvrditi samo neposredno kroz proces izrade plana. Ukoliko se kroz izradu plana utvrdi da neke od navedenih izmjena nije moguće ugraditi, ovu odluku nije zbog toga potrebno mijenjati.

OCJENA STANJA

Članak 3.

Ocjenom stanja unutar obuhvata PPUO Bogdanovci, uočeni su problemi vezani za Odredbe za provođenje PPUO Bogdanovci granice građevinskog područja.

CILJEVI I PROGRAMSKA POLAZIŠTA

Članak 4.

Osnovni cilj i programsko polazište je stvaranje prostornih uvjeta za planirani razvoj Općine Bogdanovci te usklađivanje PPUO Bogdanovci s Izmjenama i dopunama Prostornog plana Vukovarsko-srijemske županije.

POPIS POTREBNIH STRUČNIH PODLOGA

Članak 5.

Za potrebe izrade Izmjena i dopuna PPUO Bogdanovci nije potrebna izrada stručnih podloga, odnosno koristit će se stručne podloge iz važećeg PPUO Bogdanovci.

NAČIN PRIBAVLJANJA STRUČNIH RJEŠENJA

Članak 6.

Stručna rješenja pribavit će se od strane stručnog izrađivača Plana.

VRSTA I NAČIN PRIBAVLJANJA KATASTARSKIH PLANOVA I ODGOVARAJUĆIH POSEBNIH GEODETSKIH PODLOGA

Članak 7.

U okviru izrade Izmjena i dopuna PPUO Bogdanovci koristi će se katastarski planovi iz važećeg PPUO Bogdanovci.

POPIS TLIJELA I OSOBA ODREĐENIH POSEBNIH PROPISIMA KOJA DAJU ZAHTJEVE

Članak 8.

Popis tijela i osoba određenih posebnim propisima koja daju zahtjeve (podaci, planske smjernice i propisani dokumenti) za izradu Plana iz područja svog djelovanja te drugih sudionika koji će sudjelovati u izradi Plana je sljedeći:

1. REPUBLIKA HRVATSKA
MINISTARSTVO KULTURE
Uprava za zaštitu kulturne baštine
Konzervatorski odjel u Vukovaru
Olajnica 19
32 000 VUKOVAR
2. REPUBLIKA HRVATSKA
MINISTARSTVO KULTURE
Uprava za zaštitu prirode
Runjaninova 2
10 000 ZAGREB
3. REPUBLIKA HRVATSKA
MINISTARSTVO OBRANE
Služba za nekretnine, graditeljstvo i zaštitu
okoliša
Sarajevska cesta 7
10 000 ZAGREB
4. REPUBLIKA HRVATSKA
MINISTARSTVO POLJOPRIVREDE,
RIBARSTVA I RURALNOG RAZVOJA
Uprava za poljoprivredno zemljište
G.-da Ana Budanko- Penavić
Ulica grada Vukovara 78
10 000 ZAGREB
5. REPUBLIKA HRVATSKA
MINISTARSTVO REGIONALNOG
RAZVOJA, ŠUMARSTVA I VODNOG
GOSPODARSTVA
Babonićeva 121
10 000 ZAGREB
6. URED DRŽAVNE UPRAVE U
VUKOVARSKO-SRIJEMSKOJ ŽUPANIJI
Služba za gospodarstvo
Odsjek za poljoprivredu, šumarstvo i vodno
gospodarstvo
Županijska 11
32 000 VUKOVAR
7. MUP- Policijska uprava Vukovarsko-srijemska,
Protupožarni odjel
Glagoljaška 27 b
32 100 VINKOVCI
8. SUSJEDNE JEDINICE LOKALNE
SAMOUPRAVE:
- GRAD VUKOVAR
- OPĆINA STARI JANKOVCI
- OPĆINA TOMPOJEVCI
- OPĆINA NEGOSLAVCI
- OPĆINA NUŠTAR
- OPĆINA TRPINJA
9. HRVATSKA AGENCIJA ZA POŠTU I
ELEKTORNIČKE KOMUNIKACIJE
Jurišićeva 13,
10 000 ZAGREB
10. HT-HRVATSKE TELEKOMUNIKACIJE
d.d.
T-com
Palmošćeva 82
10 000 ZAGREB
11. OT- OPTIMA TELEKOM d.o.o.
Regija Istok
Lorenza Jägera 2
31 000 OSIJEK
12. T-MOBILE HRVATSKA d.o.o.
Sektor za planiranje i razvoj sustava
Ulica grada Vukovara 23
10 000 ZAGREB
13. VIPNET d.o.o.
Odjel izdajnje
Ulica Republike Hrvatske 43
31 000 OSIJEK
14. TELE 2 d.o.o.
Ulica grada Vukovara 269D
10 000 ZAGREB
15. HEP- OPERATOR PRIJENOSNOG
SUSTAVA d.o.o.
Prijenosno područje Osijek
Šetalište kardinala F. Šepera 1a
31 000 OSIJEK
16. HEP- OPERATER DISTRIBUCIJSKOG
SUSTAVA d.o.o.
Elektra Vinkovci
Kralja Zvonimira 96
32 100 VINKOVCI
17. PLINARA ISTOČNE SLAVONIJE D.O.O.
Ohridska 17
32 100 VINKOVCI
18. PLINACRO d.o.o Zagreb
Savska cesta 88a
10 000 ZAGREB
19. INA-INDUSTRIJA NAFTE d.d.
SD Istraživanje i proizvodnja nafte i plina
Okrug i Slavonija
Šubićeva 29
10 000 ZAGREB
20. INA-INDUSTIJA NAFTE D.D.
Sektor proizvodnje nafte i plina
Okrug Slavonija
Ohridska 17
32 100 VINKOVCI

21. JANAF
Miramarska 24
10 000 ZAGREB
22. HRVATSKE CESTE d.o.o.
Odjel za studije i projekte
Vončinina 3
10 000 ZAGREB
23. UPRAVA ZA CESTE VUKOVARSKO-SRIJEMSKJE ŽUPANIJE
Glagoljaška 4
32 100 VINKOVCI
24. HRVATSKE ŽELJEZNICE
Razvoj i investicije
A. Mihanovića 12
10 000 ZAGREB
25. HRVATSKE VODE ZAGREB
VGO za vodno područje sliva Save, Zagreb
VGI "Biđ-Bosut" Vinkovci
J. Kozarca 28
32 100 VINKOVCI
26. HRVATSKE VODE ZAGREB
Ulica grada Vukovara 220
10 000 ZAGREB
27. VODOVOD GRADA VUKOVARA
Jana Bate 4
32 000 VUKOVAR

Pravne osobe navedene u stavku jedan ovoga članka dužne su osigurati i dostaviti Općini zahtjeve (podatke, planske smjernice i propisane dokumente) sukladno članku 79. Zakona o prostornom uređenju i gradnji u roku od 30 dana.

ROKOVI ZA IZRADU

Članak 9.
Nacrt prijedloga Izmjena i dopuna PPUO Bogdanovci izradit će se najkasnije u roku od 120 dana od primitka zahtjeva iz članka 8. ove Odluke.

ZABRANA I VRIJEME TRAJANJA ZABRANE

Članak 10.
Ovom se Odlukom tijekom izrade Izmjena i dopuna PPUO Bogdanovci ne utvrđuje zabrana izdavanja akata kojima se odobravaju zahvati u prostoru, odnosno građenje.

IZVORI FINANCIRANJA IZRADE

Članak 11.
Izvori financiranja za izradu Plana osiguravaju se iz Proračuna Općine Bogdanovci.

ZAVRŠNE ODREDBE

Članak 12.
Provođenje ove odluke povjerava se Jedinstvenom upravnom odjelu Općine Bogdanovci.

Članak 13.
Ova Odluka stupa na snagu osmi dan od dana objavljivanja u "Službenom vjesniku" Vukovarsko-srijemske županije.

KLASA: 363-01/11-04/09
URBROJ: 2196/03-11-04
Bogdanovci, 15. rujna 2011. godine

PREDSJEDNIK OPĆINSKOG VIJEĆA
Mato Filkovac

Temeljem članka 32. Statuta Općine Bogdanovci ("Službeni vjesnik" Vukovarsko-srijemske županije, broj 11/09 i 17/09.), Općinsko vijeće Općine Bogdanovci na 18. sjednici održanoj dana 15. rujna 2011. godine, donosi

ODLUKU o usvajanju polugodišnjeg izvješća o radu općinskog načelnika

I.
Usvaja se Polugodišnje izvješće (siječanj-lipanj 2011.) o radu načelnika Općine Bogdanovci.

II.
Ova Odluka stupa na snagu, danom objave u "Službenom vjesniku" Vukovarsko-srijemske županije.

KLASA: 032-08/11-04/11
URBROJ: 2196/03-11-04
Bogdanovci, 15. rujna 2011. godine

PREDSJEDNIK OPĆINSKOG VIJEĆA
Mato Filkovac

Temeljem članka 11. toč. 2. Zakona o komunalnom gospodarstvu ("Narodne novine" Republike Hrvatske, broj 26/03-pročišćeni tekst, 82/04, 178/04, 38/09, 79/09 i 49/11.), Općinsko vijeće Općine Bogdanovci na 18. sjednici održanoj dana 15. rujna 2011. godine, donosi:

ODLUKU o utvrđivanju pripremnih radnji i postupku davanja koncesije za komunalnu djelatnost: skupljanje i odvoz komunalnog otpada

OPĆINA BOGDANOVCI AKTI OPĆINSKOG VIJEĆA

Na temelju članka 78. Zakona o prostornom uređenju i gradnji ("Narodne novine" Republike Hrvatske, broj 76/07, 38/09, 55/11 i 90/11.) članka 32. Statuta Općine Bogdanovci ("Službeni vjesnik" Vukovarsko-srijemske županije, broj 11/09 i 17/09.), Općinsko vijeće Općine Bogdanovci na 21. sjednici održanoj dana, 15. prosinca 2011. godine, donijelo je:

IZMJENU I DOPUNU ODLUKE O IZRADI IZMJENA I DOPUNA PPUO BOGDANOVCI

Članak 1.

Članak 2. Odluke KLASA: 363-01/11-04/09, URBROJ: 2196/03-11-04 od 15. rujna 2011. godine mijenja se i glasi:

"Izmjenama i dopunama PPUO Bogdanovci obuhvatit će se sljedeći:

1. Izmjena odredbi za provođenje u dijelovima koji se odnose na:

- određivanje udaljenosti građevina od međe,
- određivanje udaljenosti i vrste otvora prema susjednim građevnim česticama,
- povećavanje koeficijenta izgrađenosti građevnih čestica javnih i društvenih djelatnosti,
- određivanje uvjeta vezanih uz veličinu posjeda potrebnog za izgradnju farmi,
- određivanje udaljenosti farmi od svih vrsta građevinskih područja,
- određivanje uvjeta gradnje i smještaja farmi i ostalih poljoprivrednih građevina izvan građevinskih područja,
- određivanje uvjetnog broja grla u naseljima,
- određivanje uvjeta vezanih za izgradnju bioenergana i ostalih postrojena koja koriste obnovljive izvore energije,
- definiranje nerazvrstanih cesta kao i uvjeta gradnje i rekonstrukcije nerazvrstanih cesta na području Općine Bogdanovci,

2. Prijedlog cestovnog spajanja naselja Općine Bogdanovci,

3. Promjena granica građevinskih područja svih naselja u Općini Bogdanovci,

4. Ukidanje odnosno prenamjena športsko-rekreativne namjene u svim građevinskim područjima naselja,

5. Usklađivanje s Izmjenama i dopunama Prostornog plana Vukovarsko-srijemske županije iz 2007. godine,

6. Usklađivanje s Izmjenama i dopunama Prostornog plana Vukovarsko-srijemske županije iz 2011. godine,

7. Ugrađivanje zahtjeva Ministarstva kulture vezanih uz zaštitu prirodne i graditeljske baštine,

8. Usklađivanje Plana sa Zakonom o prostornom uređenju i gradnji ("Narodne novine" Republike Hrvatske, broj 76/07, 38/09, 55/11 i 90/11.),

9. Određivanje lokacije i uvjeta gradnje reciklažnog dvorišta građevinskog i komunalnog otpada,

10. Formiranje zone rekreacijske namjene izvan građevinskog područja naselja Petrovci i definiranje uvjeta gradnje u zoni,

11. Ugrađivanje zahtjeva Državne uprave za zaštitu i spašavanje,

12. Korekcija trase magistralnog plinovoda Osijek-Vukovar,

13. Promjena namjene u dijelu godpodarske zone u jugozapadnom području naselja Petrovci i formiranje nove gospodarske zone u zapadnom području naselja Petrovci

Navedeno će se na odgovarajući način ugraditi u tekstualni i/ili grafički dio PPUO-a ukoliko ne postoje zapreke u smislu usklađenosti s planom šireg područja i zakonskim propisima, što je nedvojbeno moguće utvrditi samo neposredno kroz proces izrade plana. Ukoliko se kroz izradu plana utvrdi da neke od navedenih izmjena nije moguće ugraditi ili se od njih odustaje, ovu odluku nije zbog toga potrebno mijenjati."

Članak 2.

U članku 8., stavku 1., točke 17. i 25. mijenjaju se i glase:

"17. PRVO PLINARSKO DRUŠTVO D.O.O
K.A. Stepinca 27
32000 VUKOVAR

25. HRVATSKE VODE ZAGREB
VGO za vodno područje sliva Drave i Dunava
Splavarska 2a
31000 OSIJEK",

Točka 26., briše se.

Članak 3.

Provođenje ove odluke povjerava se Jedinственном upravnom odjelu Općine Bogdanovci.

Članak 4.

Ova Odluka stupa na snagu osmi dan od dana objavljivanja u "Službenom vjesniku Vukovarsko-srijemske županije".

KLASA: 363-01/11-04/34
URBROJ: 2196/03-11-04
Bogdanovci, 15. prosinca 2011. godine

PREDSJEDNIK OPĆINSKOG VIJEĆA
Mato Filkovac

Temeljem članka 28. stavak 1. Zakona o zaštiti i spašavanju ("Narodne novine" Republike hrvatske, broj 174/04. i 79/07), članka 32. Statuta Općine Bogdanovci ("Službeni vjesnik" Vukovarsko-srijemske županije, broj 11/09 i 17/09.), Općinsko vijeće Općine Bogdanovci na 21. sjednici održanoj dana, 15. prosinca 2011. godine, donosi

Temeljem članka 76. Zakona o športu ("Narodne novine" Republike Hrvatske, broj 71/06 i 124/01.), članka 32. Statuta Općine Bogdanovci ("Službeni vjesnik" Vukovarsko-srijemske županije, broj 11/09 i 17/09.), Općinsko vijeće na 21. sjednici održanoj dana, 15. prosinca 2011. godine, donosi

P R O G R A M
JAVNIH POTREBA U ŠPORTU
ZA 2012. godinu

Članak 1.

Ovim Programom utvrđuju se javne potrebe u športu za čije se ostvarivanje sredstva osiguravaju u Proračunu Općine Bogdanovci za 2012. godine.

- Sportska društva u naseljima općine	160.000,00 kuna
- Turniri u naseljima	15.000,00 kuna
- Veterani	5.000,00 kuna
- Stolnoteniski klub	10.000,00 kuna
- Lovačka društva	10.000,00 kuna
- Konjogojske udruge	3.000,00 kuna
UKUPNO:	203.000,00 kuna

Članak 3.

Sredstva za financiranje javnih potreba iz Programa osigurana su u Proračunu Općine Bogdanovci za 2012. godinu, a isplaćivat će se sukladno prilivu sredstava.

Članak 4.

Ovaj Program stupa na snagu, 01.01.2012. godine, a objavit će se u "Službenom vjesniku, Vukovarsko-srijemske županije.

O D L U K U

o usvajanju Smjernica za organizaciju i razvoj sustava zaštite i spašavanja na području Općine Bogdanovci u 2012. godini

Članak 1.

Ovom Odlukom prihvaćaju se Smjernice za organizaciju i razvoj sustava zaštite i spašavanja na području Općine Bogdanovci u 2012. godini.

Tekst Smjernica i Izvod iz proračuna Općine Bogdanovci je sastavni dio ove Odluke.

Članak 2.

Ova Odluka objavit će se u "Službenom vjesniku" Vukovarsko-srijemske županije.

KLASA: 511-01/11-04/08
URBROJ: 2196/03-11-04
Bogdanovci, 14. prosinca 2011. godine

PREDSJEDNIK OPĆINSKOG VIJEĆA
Mato Filkovac

Javne potrebe u športu jesu aktivnosti, poslovi i djelatnosti u športu koje Općina Bogdanovci određuje da su od značaja za Općinu, a u svezi s:

- poticanjem i promicanjem svekolikog športa u općini,
- provođenje programa tjelesne kulture, a posebno sportske kulture djece i mladeži,
- djelovanje sportskih klubova na području općine

Članak 2.

Sredstva za javne potrebe u športu za 2012. godinu planirana su u iznosu od 203.000,00 kuna, a izdvajaju se na račun udrug u športu i raspoređuju se na slijedeći način:

KLASA: 022-05/11-04/05
URBROJ: 2196/03-11-04
Bogdanovci, 15. prosinca 2011. godine

PREDSJEDNIK OPĆINSKOG VIJEĆA
Mato Filkovac

OPĆINA BOGDANOVCI AKTI OPĆINSKOG NAČELNIKA

Na temelju članka 86. Zakona o prostornom uređenju i gradnji („Narodne novine“ Republike Hrvatske, broj 76/07, 38/09, 55/11 i 90/11) i Odluke o izmjenama i dopunama Prostornog plana uređenja Općine Bogdanovci („Službeni vjesnik“ Vukovarsko-srijemske županije, broj 14/11) i Izmjene i dopune odluke o izradi izmjena i dopuna Prostornog plana uređenja Općine Bogdanovci („Službeni vjesnik“ Vukovarsko-srijemske županije, broj 18/11), općinski načelnik Općine Bogdanovci,

OBJAVLJUJE JAVNU RASPRAVU

O utvrđivanju prijedloga I. Izmjena i dopuna
Prostornog plana uređenja Općine
Bogdanovci

1. Javna rasprava o utvrđivanju prijedloga Izmjena i dopuna Prostornog plana uređenja Općine Bogdanovci trajat će od 30.05.2012. godine do 06.06.2012. godine. Za vrijeme trajanja javne rasprave za sve zainteresirane osobe osiguran je javni uvid u prijedlog Izmjena i dopuna Prostornog plana uređenja Općine Bogdanovci u prostorijama Općine Bogdanovci svaki radni dan od 7 do 15 sati.

Na javnom uvidu izloženi su tekstualni i grafički dijelovi te Sažetak za javnost Plana

2. U vrijeme trajanja javne rasprave organizira se javno izlaganje za građanstvo i udruge građana, mjesne odbore, predstavnike nadležnih državnih tijela i tijela jedinica lokalne i područne (regionalne) samouprave, pravne osobe s javnim ovlastima i ostala stručna tijela koje će se održati 30.05.2012. godine u 11 sati u Općini Bogdanovci.

3. Poziv za sudjelovanje u javnoj raspravi uputit će se nadležnim tijelima i osobama određenim posebnim propisima.

4. Primjedbe i prijedlozi na prijedlog Izmjena i dopuna Prostornog plana uređenja Općine Bogdanovci mogu se za vrijeme trajanja javne rasprave upisati u Knjigu primjedbi koja je izložena uz prijedlog Plana, predati u pisanom obliku preko urudžbenog zapisa ili poštom zaključno s danom 06.06.2012. godine na adresu Općine Bogdanovci.

5. Primjedbe i prijedlozi koji nisu čitko napisani, potpisani i dostavljeni u roku, neće se uzeti u obzir u pripremi izvješća o javnoj raspravi.

KLASA: 363-01/12-03/
URBROJ: 2196/03-12-03
Bogdanovci, 25. travnja 2012. godine

OPĆINSKI NAČELNIK
Marijan Gelo, dr. vet.med.

Na temelju članka 84. Zakona o prostornom uređenju i gradnji („Narodne novine“ Republike Hrvatske, broj. 76/07, 38/09, 55/11 i 90/11) članka 47 Statuta Općine Bogdanovci („Službeni

vjesnik“ Vukovarsko-srijemske županije, broj 11/09 i 17/09), dana 25. travnja 2012. godine, općinski načelnik, donosi sljedeći

ZAKLJUČAK

o utvrđivanju Prijedloga I. Izmjena i dopuna
Prostornog plana uređenja Općine Bogdanovci

Članak 1.

Prihvaća se Izvješće o prethodnoj raspravi o Nacrtu prijedloga I. Izmjena i dopuna Prostornog plana uređenja Općine Bogdanovci i utvrđuje se Prijedlog I. Izmjena i dopuna Prostornog plana uređenja Općine Bogdanovci (u daljnjem tekstu : Prijedlog Izmjena i dopuna plana).

Prijedlog Izmjena i dopuna Prostornog plana sadrži tekstualni i grafički dio Plana, te Sažetak za javnost.

Članak 2.

Prijedlog Izmjena i dopuna plana se upućuje u javnu raspravu. Javna rasprava s javnim uvidom trajat će osam (8) dana u vremenu od 30.05.2012. godine do 06.06.2012. godine.

Članak 3.

Prijedlog Izmjena i dopuna plana (tekstualni i grafički dio) bit će izložen u prostorijama Općine Bogdanovci svakim danom od 7 do 15 sati.

Članak 4.

Tijekom trajanja javne rasprave bit će organizirano javno izlaganje Prijedloga Izmjena i dopuna plana u prostorijama općine Bogdanovci dana 30.05.2012. godine, u 11 sati.

Članak 5.

Pisana očitovanja, prijedlozi i primjedbe na Prijedlog Izmjena i dopuna plana mogu se dostaviti (Jedinstvenom upravnom odjelu Općine ili Načelniku) najkasnije do 06.06.2012. godine.

Članak 6.

- Načelnik Općine Bogdanovci se obvezuje:
- U roku od osam (8) dana po donošenju ovog Zaključka, o njegovom sadržaju i trajanju javne rasprave izvijestiti sredstva javnog priopćavanja (novine i/ili radio).
 - Obavijest o javnoj raspravi mora se objaviti najkasnije osam (8) dana prije početka javne rasprave.
 - Uputiti posebnu pisanu obavijest o donošenju ovog Zaključka s pozivom na javno izlaganje, tijelima opisanim u članku 87. Zakona.

Članak 7.

Ovaj Zaključak obvezno se objavljuje u Službenom vjesniku Vukovarsko-srijemske županije br. 4/12, na web stranici Općine Bogdanovci i na oglasnim pločama u naseljima Općine.

KLASA: 363-01/12-03/
URBROJ: 2196/03-12-03
Bogdanovci, 25. travnja 2012. godine

OPĆINSKI NAČELNIK
Marijan Gelo, dr. vet.med.

OPĆINA BOGDANOVCI
AKTI OPĆINSKOG VIJEĆA

Temeljem članka 32. Statuta Općine Bogdanovci („Službeni vjesnik“ Vukovarsko-srijemske županije, broj 11/09 i 17/09), Općinsko vijeće Općine Bogdanovci na 25. sjednici održanoj dana 2. kolovoza 2012. godine, donosi

ODLUKA
o imenovanju trga u naselju Svinjarevci

Članak 1.

U naselju Svinjarevci imenuje se Trg hrvatskih branitelja, a trg obuhvaća sjedeće područje:

Križanje ulica u centru naselja Svinjarevci i to:

- ulica Crkvena - zapadno, dio k.č.br. 451
- ulica Nova – istočno, dio k.č.br. 459
- ulica Vukovarska – sjeverno, dio k.č.br. 459
- ulica B.J.Jelačića – južno, dio k.č.br. 462

Trg hrvatskih branitelja obuhvatit će i postojeći križ sa raspehom, koji se nalazi na uglu Vukovarske i Crkvene ulice (dio k.č.br. 451), autobusno stajalište i telefonsku centralu na uglu ulica Nova i Bana Josipa Jelačića (dio k.č.br. 269 i 270).

Članak 2.

U sastav trga hrvatskih branitelja ne ulazi niti jedna obiteljska kuća na križanju ulica navedenih u članku 1. ove Odluke.

Članak 3.

Ova Odluka stupa na snagu danom objave.

KLASA: 330-01/12-04/
URBROJ: 2196/03-12-04
Bogdanovci, 2. kolovoza 2012. godine

PREDSJEDNIK OPĆINSKOG VIJEĆA
Mato Filkovic

Temeljem članka 94. Zakona o prostornom uređenju i radnji (NN br. 76/07, 38/39, 55/11, 90/11 i 50/12) članka 32. Statuta Općine Bogdanovci („Službeni vjesnik“ Vukovarsko-srijemske županije, broj 11/09 i 17/09), općinski načelnik dana 12. srpnja 2012. godine, donosi sljedeći

ZAKLJUČAK
O UTVRĐIVANJU NACRTA KONAČNOG
PRIJEDLOGA IZMJENE I DOPUNE
PROSTORNOG UREĐENJA OPĆINE
BOGDANOVCI

Članak 1.

Utvrđuje se Nacrt konačnog prijedloga Izmjena i dopuna Prostornog plana uređenja Općine Bogdanovci (u nastavku teksta: Nacrt konačnog prijedloga plana).

Članak 2.

Nacrt konačnog prijedloga plana obavežno se dostavlja tijelima i/ili osobama određenim posebnim propisima radi iskazivanja pisanih mišljenja.

Rok za davanje pisanih mišljenja iz stavka 1. ovog članka je 30 (trideset) dana. Ako tijelo i/ili osoba ne dostave mišljenje u tom roku, smatrat će se da je mišljenje dano, odnosno da to tijelo i/ili osoba nema primjedbi na Nacrt konačnog prijedloga plana.

Članak 3.

Ovaj Zaključak stupa na snagu danom objave.

KLASA: 363-01/12-03/
URBOROJ: 2196/03-12-03
Bogdanovci, 12. srpnja 2012. godine

OPĆINSKI NAČELNIK
Marijan Gelo, dr.vet.med.

**OPĆINA BOGDANOVCI
AKTI OPĆINSKOG VIJEĆA**

Temeljem članka 32. Statuta Općine Bogdanovci ("Službeni vjesnik" Vukovarsko-srijemske županije, broj 11/09 i 17/09.), Općinsko vijeće Općine Bogdanovci na 25. sjednici održanoj dana, 2. kolovoza 2012. godine, donosi:

**O D L U K U
o usvajanju polugodišnjeg izvješća o radu
općinskog načelnika****I.**

Usvaja se Polugodišnje izvješće (siječanj - lipanj 2012.) o radu načelnika Općine Bogdanovci.

II.

Ova Odluka stupa na snagu, danom objave u "Službenom vjesniku" Vukovarsko-srijemske županije.

KLASA: 032-08/12-04/
URBROJ: 2196/03-12-04
Bogdanovci, 2. kolovoza 2012. godine

PREDSJEDNIK OPĆINSKOG VIJEĆA
Mato Filkovic

**OPĆINA BOGDANOVCI
AKTI OPĆINSKOG NAČELNIKA**

Temeljem članka 95. Zakona o prostornom uređenju i radnji („Narodne novine“ Republike Hrvatske, broj 76/07, 38/39, 55/11, 90/11 i 50/12) članka 32. Statuta Općine Bogdanovci („Službeni vjesnik“ Vukovarsko-srijemske županije, broj 11/09 i 17/09) načelnik dana 20. rujna 2012. godine donosi sljedeći:

**ZAKLJUČAK
O UTVRĐIVANJU KONČNOG PRIJEDLOGA
IZMJENA I DOPUNA PROSTORNOG PLANA I
UREĐENJA OPĆINE BOGDANOVCI****Članak 1.**

Prihvaćaju se: Nacrtni konačnog prijedloga izmjena i dopuna Prostornog plana uređenja Općine Bogdanovci, Izvješće o javnoj raspravi i mišljenja opisana u članku 94. Zakona o prostornom uređenju i radnji i utvrđuje Konačni prijedlog izmjena i dopuna Prostornog plana uređenja Općine Bogdanovci (u daljnjem tekstu: Konačni prijedlog izmjena i dopuna plana).

Članak 2.

Konačni prijedlog Izmjena i dopuna plana dostavit će se Javnoj ustanovi Zavodu za prostorno uređenje Vukovarsko-srijemske županije radi davanja mišljenja.

Članak 3.

Nakon dobivenog mišljenja Konačni prijedlog Izmjena i dopuna plana dostavit će se Županu radi davanja suglasnosti.

Članak 4.

Po pribavljenoj suglasnosti od Župana, Konačni prijedlog Izmjena i dopuna plana dostavit će se Općinskom vijeću na usvajanje.

Članak 5.

Jedinstveni upravni odjel Općine Bogdanovci provest će ovaj Zaključak.

Članak 6.

Ovaj Zaključak stupa na snagu danom objave.

Članak 7.

Ovaj Zaključak se objavljuje u „Službenom vjesniku“ Vukovarsko-srijemske županije.

KLASA: 363-01/12-03/95
URBROJ: 2196/03-12-03
Bogdanovci, 20. rujna 2012. godine

OPĆINSKI NAČELNIK
Marijan Gelo, dr.vet.med.

ZAVOD ZA PROSTORNO UREĐENJE
VUKOVARSKO-SRIJEMSKJE ŽUPANIJE
32 100 Vinkovci, Glagoljska 27

Klasa: 350-02/12-01/26
Ur.broj: 2196/1-10-12-1
Vinkovci, 22. listopada 2012.g.

OPĆINA BOGDANOVCI

Predmet: **Konačni prijedlog I. Izmjena i dopuna Prostornog plana uređenja općine Bogdanovci**
- ispravke - traže se

Provjerom dostavljene dokumentacije utvrđeno je da su potrebne ispravke predmetnog plana kako slijedi:

Knjiga 1. - Tekstualni dio i grafički dio

I. Odredbe za provođenje

Članak 14.

Stavak 1.

Riječ "etaže" staviti u zagradu. Ne može ostati "dijelovi etaže zgrade".

Alineja e)

Tekst: "... čiji se prostor nalazi iznad kata ..." ispraviti tako da glasi: "... čiji se prostor nalazi iznad zadnjeg kata ..."

Stavak 4.

Riječ "etaže" staviti u zagradu. Ne može ostati "dijelu etaže zgrade".

Umjesto: "razine" napisati: "etaže".

Umjesto: "apsolutne visine" napisati: "ukupna visina".

Članci 22. i 25.

Umjesto: "maksimalne ukupne visine" napisati: "ukupna visina".

II. Grafički dio

- Kartografski prikaz: "1.1. Korištenje i namjena površina, Prostori za razvoj i uređenje".
 - Nedostaje dio čvora na brzoj cesti. Označiti sukladno PPPPO VKDS.
- Kartografski prikaz: "2.5. Vodnogospodarski sustav".
 - Magistralni vodoopskrbni cjevovod (planirani) sjeverno od naselja Bogdanovci uskladiti sa PPPPO VKDS.

Ravnateljica:
Vesna Premuzić, dipl.ing.arh.



G) SAŽETAK ZA JAVNOST

ZAVOD ZA PROSTORNO PLANIRANJE d.d. OSIJEK

**IZMJENE I DOPUNE PROSTORNOG PLANA UREĐENJA
OPĆINE BOGDANOVCI**
(Prijedlog)

SAŽETAK ZA JAVNOST

OSIJEK, svibanj 2012.

OBRAZLOŽENJE IZMJENA I DOPUNA

Općina Bogdanovci donijela je Odluku o izradi Izmjena i dopuna PPUO Bogdanovci ("Službeni vjesnik" Vukovarsko-srijemske županije, br. 14/11 i 18/11).

Izmjene i dopune PPUO Bogdanovci obuhvaćaju tekstualni i grafički dio.

U odnosu na važeći PPUO Bogdanovci, napravljene su Izmjene i dopune koje su prikazane na kartografskom prikazu "0. Pregledna karta Izmjena i dopuna".

Izmjena i dopuna broj 1.

Ova Izmjena i dopuna odnosi se na izmjene i dopune Odredbi za provođenje PPUO Bogdanovci, a one obuhvaćaju sljedeće:

- određivanje udaljenosti građevina od međe,
- određivanje udaljenosti i vrste otvora prema susjednim građevnim česticama,
- povećavanje koeficijenta izgrađenosti građevnih čestica javnih i društvenih djelatnosti,
- određivanje uvjeta vezanih uz veličinu posjeda potrebnog za izgradnju farmi,
- određivanje udaljenosti farmi od svih vrsta građevinskih područja,
- određivanje uvjeta gradnje i smještaja farmi i ostalih poljoprivrednih građevina izvan građevinskih područja,
- određivanje uvjetnog broja grla u naseljima,
- određivanje uvjeta vezanih za izgradnju bioenergana i ostalih postrojenja koja koriste obnovljive izvore energije,
- definiranje nerazvrstanih cesta kao i uvjeta gradnje i rekonstrukcije nerazvrstanih cesta na području Općine Bogdanovci

Izmjena i dopuna broj 2.

Ova Izmjena i dopuna odnosi se na cestovno spajanje naselja u Općini Bogdanovci.

Izmjena i dopuna broj 3.

Ova Izmjena i dopuna odnosi se na promjene granica građevinskih područja svih naselja u Općini Bogdanovci.

Izmjena i dopuna broj 3.a

Ova Izmjena i dopuna odnosi se na proširenje granica građevinskog područja naselja Bogdanovci za cca 3,14 ha.

Izmjena i dopuna broj 3.b

Ova Izmjena i dopuna odnosi se na smanjenje granica građevinskog područja naselja Bogdanovci za cca 3,14 ha.

Izmjena i dopuna broj 3.c

Ova Izmjena i dopuna odnosi se na proširenje granice građevinskog područja naselja Petrovci za cca 2,77 ha.

Izmjena i dopuna broj 3.d

Ova Izmjena i dopuna odnosi se na smanjenje granice građevinskog područja naselja Petrovci za cca 5,75 ha.

Izmjena i dopuna broj 3.e

Ova Izmjena i dopuna odnosi se na proširenje granice građevinskog područja naselja Svinjarevci za cca 1,41 ha.

Izmjena i dopuna broj 3.f

Ova Izmjena i dopuna odnosi se na smanjenje granice građevinskog područja naselja Svinjarevci za cca 1,61 ha.

Izmjena i dopuna broj 3.g

Zbog promjene granica građevinskog područja naselja Bogdanovci, odnosno smanjenja granica građevinskog područja nastalo je izdvojeno građevinsko područje izvan naselja gospodarske zone "Bogdanovci" koje je nekad bilo sastavni dio građevinskog područja naselja Bogdanovci. Površina izdvojenog građevinskog područja izvan naselja gospodarske zone "Bogdanovci" iznosi 9,37 ha.

Izmjena i dopuna broj 4.

Ovom Izmjenom i dopunom ukida se oznaka športsko-rekreacijske namjene u svim građevinskim područjima naselja.

Izmjena i dopuna broj 5.

Ova Izmjena i dopuna odnosi se na usklađivanje s Izmjenama i dopunama Prostornog plana Vukovarsko-srijemske županije iz 2007. godine.

Izmjena i dopuna broj 5.a

Ova Izmjena i dopuna odnosi se na ucrtavanje trase planirane brze ceste na podravsko-podunavskom cestovnom smjeru (Ormož-Otok-Virje-Varaždin-Virovitica-Osijek-Ilok).

Izmjena i dopuna broj 5.b

Ova Izmjena i dopuna odnosi se na ucrtavanje trase planirane obilaznice Vukovara.

Izmjena i dopuna broj 5.c

Ova Izmjena i dopuna odnosi se na obnovljive izvore energije.

Izmjena i dopuna broj 5.d

Ova Izmjena i dopuna odnosi se na usklađivanje Odredbi PPUO Bogdanovci s Odredbama Izmjena i dopuna Prostornog plana Vukovarsko-srijemske županije iz 2007. godine.

Izmjena i dopuna broj 5.e

Ova Izmjena i dopuna odnosi se na vodnogospodarstvo.

Izmjena i dopuna broj 6.

Ova Izmjena i dopuna odnosi se na usklađivanje s Izmjenama i dopunama Prostornog plana Vukovarsko-srijemske županije iz 2011. godine.

Izmjena i dopuna broj 6.a

Ova Izmjena i dopuna odnosi se na pokretnu mrežu elektroničkih komunikacija.

Izmjena i dopuna broj 6.b

Ova Izmjena i dopuna odnosi se na usklađivanje Odredbi PPUO Bogdanovci s Odredbama Izmjena i dopuna Prostornog plana Vukovarsko-srijemske županije iz 2011. godine.

Izmjena i dopuna broj 7.

Ova Izmjena i dopuna odnosi se na usklađivanje sa zahtjevima Konzervatorskog odjela u Vukovaru, a vezano je za arheologiju.

Izmjena i dopuna broj 8.

Ova Izmjena i dopuna odnosi se na usklađivanje PPUO Bogdanovci sa Zakonom o prostornom uređenju i gradnji (NN, br. 76/07, 38/09, 55/11 i 90/11).

Izmjena i dopuna broj 8.a

Ovom Izmjenom i dopunom zbog usklađivanja sa Zakonom korigirani su izgrađeni i neizgrađeni dijelovi građevinskih područja.

Izmjena i dopuna broj 8.b

Ovom Izmjenom i dopunom područja postojećih groblja postaju izdvojena građevinska područja izvan naselja.

Izmjena i dopuna broj 8.c

Ovom Izmjenom i dopunom Odredbe PPUO Bogdanovci korigirane su s obzirom na Zakon.

Izmjena i dopuna broj 9.

Ovom Izmjenom i dopunom određena je lokacija za reciklažno dvorište građevinskog i komunalnog otpada u gospodarskoj zoni "Bogdanovci" te su definirani uvjeti gradnje.

Izmjena i dopuna broj 10.

Ovom Izmjenom i dopunom formirana je zona rekreacijske namjene izvan građevinskog područja naselja Petrovci.

Izmjena i dopuna broj 11.

Ovom Izmjenom i dopunom korigirane su Odredbe PPUO Bogdanovci vezane za zaštitu i spašavanje.

Izmjena i dopuna broj 12.

Ova Izmjena i dopuna odnosi se na korekciju trase magistralnog plinovoda Osijek-Vukovar.

Izmjena i dopuna broj 13.

Ovom Izmjenom i dopunom mijenja se namjena u gospodarskoj zoni na jugozapadu građevinskog područja naselja Petrovci i formira se nova gospodarska zona u zapadnom području naselja Petrovci.

IV. DOKUMENTACIJAREPUBLIKA HRVATSKA
TRGOVAČKI SUD U OSIJEKU

IZVADAK IZ SUDSKOG REGISTRA

SUBJEKT UPISA

MBS:

030006824

OIB:

78499807369

TVRTKA/NAZIV:

1 ZAVOD ZA PROSTORNO PLANIRANJE, dioničko društvo

SKRAĆENA TVRTKA/NAZIV:

1 ZPO, d.d.

PRIJEVOD TVRTKE/NAZIVA:

1 English Urban planing institute, share holding company,
Osijek, Croatia

SJEDIŠTE:

1 Osijek, Vij.P.Kolarića 5/A

PREDMET POSLOVANJA - DJELATNOSTI:

- 1 51.1 - Posredovanje u trgovini
- 1 51.7 - Ostala trgovina na veliko
- 1 70.1 - Poslovanje vlastitim nekretninama
- 1 70.2 - Iznajmljivanje vlastitih nekretnina
- 1 70.31 - Agencije za promet nekretninama
- 1 72.3 - Obrada podataka
- 1 72.4 - Izrada baze podataka
- 1 74.13 - Istraživanje tržišta i ispit. javnog mnijenja
- 1 * - Savjetovanje i poslovi u arhitektonskoj djelatnosti
- 1 * - Inženjering, projektni menadžment i tehničke djelatnosti
- 1 * - Izrada elaborata o ekonomskoj vrijednosti poduzeća
- 1 * - Kopiranje, fotokopiranje, šapirografiranje i sl.usluge
- 1 * - Izvođenje investicijskih radova u inozemstvu i ustupanje investicijskih radova stranoj osobi u Hrvatskoj, a od toga samo:
- 1 * - Izrada ekspertiza i studija, invest.programa, prostornih i urban.planova i projekata, idejnih, glavnih i detaljnih projekata i investicijsko-tehn.dokumentacije, licitacijskih elab.(tenderske dokumentacije) i dr.investicijske dokument. za objekte i radove
- 1 * - Organizacija izgradnje kompletnih objekata (inženjering), izvođački inženjering i savjetodavni (konsulting) inženjering
- 1 * - Stručno-tehnički nadzor nad izvođenjem investicijskih radova u inozemstvu i nad izgradnjom investicijskih objekata

D004, 2010-10-22 07:01:33

Stranica: 1





REPUBLIKA HRVATSKA
TRGOVAČKI SUD U OSIJEKU

IZVADAK IZ SUDSKOG REGISTRA

SUBJEKT UPISA

PREDMET POSLOVANJA - DJELATNOSTI:

- | | |
|------|---|
| 1 * | - Davanje stručne pomoći odnosno konzultantskih usluga u toku izgradnje i u radovima na izgrađenim objektima |
| 10 * | - izrada studija o značajnom utjecaju plana i programa na okoliš |
| 10 * | - izrada studija o utjecaju zahvata na okoliš uključujući i izradu studija o prihvatljivosti planiranog zahvata u području prirode i izradu elaborata o zaštiti okoliša koji se odnose na zahvate za koje nije propisana obveza procjene utjecaja na okoliš |
| 10 * | - izrada programa zaštite okoliša uključujući akcijske planove, izrada izvješća o stanju okoliša |

ČLANOVI UPRAVE/LIKVIDATORI:

- | | |
|---|---|
| 8 | Krunoslav Lipič, rođen 28.12.1955.godine, OI br.100459992/03
PU Osječko-baranjske
Osijek, Ivana Zajca 2 |
| 8 | - član uprave |
| 8 | - direktor, zastupa društvo pojedinačno i neograničeno |

NADZORNI ODBOR:

- | | |
|---|---|
| 8 | Sonja Cupec, 08.01.1947.godine, OI br.100923582/03 PU
Osječko-baranjska
Osijek, Sjenjak 44 |
| 8 | - predsjednik nadzornog odbora |
| 8 | Stjepan Stakor, rođen 14.05.1954.godine, OI br.13825154/98
MUP Osijek
Osijek, Vj.Gorana Zobundije 6 |
| 8 | - član nadzornog odbora |
| 9 | Vlado Sudar, rođ.21.05.1958., OI br.15135247 MUP Osijek
Osijek, A.Paradžika 10 |
| 9 | - zamjenik predsjednika nadzornog odbora |

TEMELJNI KAPITAL:

- | | |
|---|-----------------|
| 2 | 978.000,00 kuna |
|---|-----------------|

PRAVNI ODNOSI:

Pravni oblik:

- | | |
|---|------------------|
| 1 | dioničko društvo |
|---|------------------|

Temeljni akt:

- | | |
|---|---|
| 1 | Statut usvojen 03.11.1995. o usklađenju općih akata sa Zakonom o trgovačkim društvima |
| 2 | Odluka o izmjeni statuta od 26.04.1996. god. o usklađenju |

D004, 2010-10-22 07:01:33

Stranica: 2 od 3





REPUBLIKA HRVATSKA
TRGOVAČKI SUD U OSIJEKU

IZVADAK IZ SUDSKOG REGISTRA

SUBJEKT UPISA

PRAVNI ODNOSI:

Temeljni akt:

- temeljnog kapitala sa ZTD
5 Odluka Skupštine od 19.11.1999. godine o izmjenama i dopunama Statuta i Odluka Skupštine o izmjeni članova Nadzornog odbora.

Statut:

- 4 Odluka Skupštine od 19.11.1999.godine o izmjeni i dopuni Statuta, kojom se broj članova nadzornog odbora sa 5 članova smanjuje na 3 člana.
6 Odlukom Skupštine društva od 25.04.2003.g. brisan podnaslov ispred čl.15., promjenjen čl.18. koji se odnosi na oblik izdavanja dionica i vođenje podataka o pravima vezanim uz dionice, te brisani čl.18.-27. Statuta sa pripadajućim podnaslovima.
10 Odluka o izmjenama i dopunama Statuta, donesena na Skupštini Društva 04.10.2010. g., kojom se mijenjaju odredbe čl. 10., a odnose se na predmet poslovanja društva, te se dodaje članak 33. koji se odnosi na mogućnost imenovanja člana Nadzornog odbora

OSTALI PODACI:

- 7 Promjena osobnih podataka zamjenika predsjednika Nadzornog odbora zbog promjene adrese.

Upise u glavnu knjigu proveli su:

RBU Tt	Datum	Naziv suda
0001 Tt-95/956-2	21.11.1995	Trgovački sud u Osijeku
0002 Tt-96/337-2	06.06.1996	Trgovački sud u Osijeku
0003 Tt-97/872-4	16.09.1997	Trgovački sud u Osijeku
0004 Tt-00/173-2	18.02.2000	Trgovački sud u Osijeku
0005 Tt-00/73-4	18.02.2000	Trgovački sud u Osijeku
0006 Tt-03/605-2	26.05.2003	Trgovački sud u Osijeku
0007 Tt-03/1563-2	22.12.2003	Trgovački sud u Osijeku
0008 Tt-05/1376-7	10.01.2006	Trgovački sud u Osijeku
0009 Tt-07/1829-3	27.12.2007	Trgovački sud u Osijeku
0010 Tt-10/1736-2	19.10.2010	Trgovački sud u Osijeku

U Osijeku, 22. listopada 2010.

Ovlaštena osoba:

OVAJ IZVADAK VJERAN JE IZVORNIKU
BROJ UPISNIKA POD KOJIM JE IZVADAK
IZDAN R3-5218/10-2

D004, 2010-10-22 07:01:33 TRGOVAČKI SUD U OSIJEKU Stranica: 3 od 3

Osijek,





REPUBLIKA HRVATSKA

MINISTARSTVO
PROSTORNOG UREĐENJA,
GRADITELJSTVA I STANOVANJA
10000 Zagreb, Ulica grada Vukovara 78
Tel: 01/61 33 444 fax: 01/61 12 131

ZAVOD ZA PROSTORNO PLANIRANJE, d. d.
O S I J E K

PRIMLIENO: 20. 09. 95.			
(Org. jed.)	Broj	Prilog	Urednik
	438		

Uprava za prostorno uređenje

Klasa : 350-02/95-01/90
Urbroj: 531-02/1-1-95-2
Zagreb, 15. rujna 1995.

“ZAVOD ZA PROSTORNO PLANIRANJE” d.d.
Vijenac Paje Kolarića 5a
O S I J E K

Predmet: Suglasnost za upis u sudski registar
- dostavlja se

Na temelju odredbe članka 8. stavak 3. Zakona o prostornom uređenju (“Narodne novine”, br. 30/94) i odredbe članka 2. točka 1. Pravilnika o izdavanju suglasnosti za upis u sudski registar pravnih osoba koje obavljaju stručne poslove prostornog uređenja (“Narodne novine”, br. 93/94), Ministarstvo prostornog uređenja, graditeljstva i stanovanja daje

S U G L A S N O S T

ZA UPIS U SUDSKI REGISTAR

pravne osobe : **“ZAVOD ZA PROSTORNO PLANIRANJE” d.d.**

adresa : **OSIJEK, Vijenac Paje Kolarića 5a**

da obavlja stručne poslove prostornog uređenja u svezi s izradom:

- dokumenta prostornog uređenja i stručnih podloga za izdavanje lokacijskih dozvola





REPUBLIKA HRVATSKA
MINISTARSTVO ZAŠTITE OKOLIŠA,
PROSTORNOG UREĐENJA I
GRADITELJSTVA

10000 Zagreb, Ulica Republike Austrije 20
Tel: 01/37 82-444 Fax: 01/37 72-822

Uprava za prostorno uređenje

Klasa : UP/I-350-02/07-07/46

Urbr.: 531-06-07-3

Zagreb, 30. travnja 2007.

Ministarstvo zaštite okoliša, prostornog uređenja i graditeljstva, povodom zahtjeva tvrtke: ZAVOD ZA PROSTORNO PLANIRANJE d.d. iz Osijeka, Vijenac Paje Kolarića 5a, zastupan po direktoru: Krunoslav Lipić, dipl.ing.arh., za izdavanje suglasnosti za obavljanje stručnih poslova prostornog uređenja, na temelju odredbe članka 8.a stavka 1. Zakona o prostornom uređenju ("Narodne novine", br. 30/94, 68/98, 61/00, 32/02 i 100/04), donosi

RJEŠENJE

I. ZAVOD ZA PROSTORNO PLANIRANJE d.d. - u iz Osijeka, Vijenac Paje Kolarića 5a, daje se suglasnost za obavljanje svih stručnih poslova prostornog uređenja: izrade svih prostornih planova i stručnih podloga za izdavanje lokacijskih dozvola.

II. Pravna osoba iz točke I. izreke ovoga rješenja dužna je Ministarstvu zaštite okoliša, prostornog uređenja i graditeljstva dostaviti obavijest i dokumentaciju o naknadnoj promjeni uvjeta značajnih za davanje ove suglasnosti najkasnije u roku od 30 dana od dana nastanka promjene.

III. Suglasnost iz točke I. izreke ovoga rješenja oduzet će se ako pravna osoba prestane ispunjavati uvjete propisane za davanje suglasnosti ili ako stručne poslove prostornog uređenja obavlja protivno propisima koji uređuju prostorno uređenje.

Obrazloženje

ZAVOD ZA PROSTORNO PLANIRANJE d.d. iz Osijeka, Vijenac Paje Kolarića 5a, podnio je ovom Ministarstvu zahtjev za davanje suglasnosti za obavljanje svih stručnih poslova prostornog uređenja: izrade svih prostornih planova i stručnih podloga za izdavanje lokacijskih dozvola.

Uz zahtjev je priložio sve dokaze propisane člankom 3. Pravilnika o davanju i oduzimanju suglasnosti za obavljanje stručnih poslova prostornog uređenja ("Narodne novine", br. 21/06 i br.53/06) i to za slijedeće zaposlenike:

- Zvonimir Tucaković, dipl.ing.arh., ovlaštenu arhitekt, br.ovl. 1161,
- Krunoslav Lipić, dipl.ing.arh., ovlaštenu arhitekt, br.ovl. 1160,
- Sandra Horvat, dipl.ing.arh., ovlaštenu arhitekt, br.ovl. 3036,
- Vanesa Bolf, dipl.ing.arh.,
- Vlado Sudar, dipl.ing.grad.,
- Ivica Bugarić, dipl.ing.grad.,
- Mirko Strahinić, dipl.ing.stroj.,

Uvidom u navedenu dokumentaciju utvrđeno je da podnositelj zahtjeva ispunjava sve uvjete za izdavanje zatražene suglasnosti, propisane odredbama članka 2. stavka 1. navedenog Pravilnika.

Slijedom izloženog, a na temelju odredbe članka 202. stavak 1. Zakona o općem upravnom postupku preuzetog Zakonom o preuzimanju Zakona o općem upravnom postupku u Republici Hrvatskoj ("Narodne novine", br. 53/91 i 103/96 - Presuda Ustavnog suda), riješeno je kao u točki I. izreke ovoga rješenja.

U točki II. izreke ovoga rješenja odlučeno je u skladu s člankom 7. stavkom 3. Pravilnika o davanju i oduzimanju suglasnosti za obavljanje stručnih poslova prostornog uređenja.

Upozorenje iz točke III. izreke ovoga rješenja u skladu je s člankom 8.a Zakona o prostornom uređenju.

Upravna pristojba u državnim biljezima u iznosu od 70 kn po TAR. br. 1. i 2. Tarife upravnih pristojbi Zakona o upravnim pristojbama ("Narodne novine", br. 8/96 i 110/04) naljepljena je na zahtjevu i poništena je.

UPUTA O PRAVNOM LIJEKU:

Ovo rješenje je konačno u upravnom postupku, te se protiv njega ne može izjaviti žalba, ali se može pokrenuti upravni spor pred Upravnim sudom Republike Hrvatske.

Upravni spor pokreće se tužbom koja se podnosi u roku od 30 dana od dana dostave ovog rješenja i predaje se neposredno ili preporučeno poštom Upravnom sudu Republike Hrvatske.



Dostaviti:

1. ZAVOD ZA PROSTORNO PLANIRANJE d.d., Osijek, Vijenac P. Kolarića 5a,
2. Evidencija suglasnosti, ovdje
3. Spis, ovdje



REPUBLIKA HRVATSKA
HRVATSKA KOMORA ARHITEKATA
I INŽENJERA U GRADITELJSTVU

Klasa: UP/I-350-07/91-01/ 756
Urbroj: 314-01-99-1
Zagreb, 21. rujna 1999.

Na temelju članaka 24. i 50. Zakona o Hrvatskoj komori arhitekata i inženjera u graditeljstvu (Narodne novine, broj 47/98), Odbor za upise razreda arhitekata, rješavajući po zahtjevu koji je podnio LIPIĆ KRUNOSLAV, dipl.ing.arh., Osijek, Ivana Zajca 2, za upis u Imenik ovlaštenih arhitekata, donio je sljedeće

RJEŠENJE

1. U **Imenik ovlaštenih arhitekata** upisuje se **LIPIĆ KRUNOSLAV**, (JMBG 2812955300019), dipl.ing.arh., Osijek, u stručni smjer **Ovlašteni arhitekt**, pod rednim brojem 1160, s danom upisa 01.09.99.
2. Upisom u **Imenik ovlaštenih arhitekata**, LIPIĆ KRUNOSLAV, dipl.ing.arh., Osijek, stječe pravo na uporabu strukovnog naziva "**Ovlašteni arhitekt**" i pravo na obavljanje poslova temeljem članka 25. Zakona o Hrvatskoj komori arhitekata i inženjera u graditeljstvu, a u svezi sa člankom 4. stavkom 1. Statuta Hrvatske komore arhitekata i inženjera u graditeljstvu, te ostala prava i dužnosti sukladno posebnim propisima.
3. Ovlaštenom arhitektu izdaje se "**arhitektonska iskaznica**" i stječe pravo na uporabu "**pečata**".

Obrazloženje

LIPIĆ KRUNOSLAV, dipl.ing.arh. podnio je Zahtjev za upisu Imenik ovlaštenih arhitekata.

Odbor za upise razreda arhitekata proveo je postupak u povodu dostavljenog Zahtjeva, te je temeljem članka 24. stavka 2. Zakona o Hrvatskoj komori arhitekata i inženjera u graditeljstvu (Narodne novine, broj 40/99), a u svezi sa člankom 5. stavkom 4. i člankom 18. Statuta Hrvatske komore arhitekata i inženjera u graditeljstvu (Narodne novine, broj 40/99), riješeno kao u izreci.

Upisom u Imenik ovlaštenih arhitekata imenovana stječe pravo na izradu i uporabu pečata, sukladno članku 35. Statuta Hrvatske komore arhitekata i inženjera u graditeljstvu i na izdavanje "arhitektonske iskaznice".

Na temelju članka 141. stavka 1. točke 1. Zakona o općem upravnom postupku (Narodne novine, broj 53/91), predmet je riješen po skraćenom postupku.

Pouka o pravnom lijeku

Protiv ovog Rješenja žalba nije dopuštena, ali se može pokrenuti upravni spor podnošenjem tužbe Upravnom sudu Republike Hrvatske, u roku 30 dana od dana primitka ovog Rješenja.



Dostaviti:

1. LIPIĆ KRUNOSLAV
Osijek, Ivana Zajca 2
uz povrat potvrde o izvršenoj dostavi
2. U Zbirku isprava Komore
3. Pismohrana Komore

**REPUBLIKA HRVATSKA****HRVATSKA KOMORA ARHITEKATA
I INŽENJERA U GRADITELJSTVU**

Klasa: UP/I-350-07/07-01/ 3325
Urbroj: 314-01-07-1
Zagreb, 11. listopada 2007. godine

Na temelju članka 24. i članka 26. stavka 2. Zakona o Hrvatskoj komori arhitekata i inženjera u graditeljstvu ("Narodne novine", br. 47/98), Statuta Hrvatske komore arhitekata i inženjera u graditeljstvu ("Narodne novine", br. 147/05), te na temelju Odluke i nacрта Rješenja Odbora za upis u Imenik ovlaštenih arhitekata od 11.10.2007. godine, koji je rješavao po Zahtjevu za upis BOLF VANESA, dipl.ing.arh, OSIJEK, IVANA ZAJCA 37, predsjednik Hrvatske komore arhitekata i inženjera u graditeljstvu donosi i potpisuje

RJEŠENJE

1. U **Imenik ovlaštenih arhitekata** upisuje se **BOLF VANESA**, dipl.ing.arh, OSIJEK, u stručni smjer za: **ovlaštena arhitektica** pod rednim brojem **3325**, s danom upisa **10.10.2007.** godine.
2. Upisom u **Imenik ovlaštenih arhitekata**, BOLF VANESA, dipl.ing.arh, stječe pravo na uporabu strukovnog naziva "**ovlaštena arhitektica**" i pravo na obavljanje stručnih poslova temeljem članka 25. Zakona o Hrvatskoj komori arhitekata i inženjera u graditeljstvu, a u svezi s člankom 4. stavkom 1., 4. i 5. Statuta Hrvatske komore arhitekata i inženjera u graditeljstvu, te ostala prava i dužnosti sukladno posebnim propisima.
3. Ovlašteni arhitekt poslove iz točke 2. ovoga Rješenja dužan je obavljati stvarno i stalno, te sukladno temeljnim načelima i pravilima struke koje treba poštivati ovlašteni arhitekt.
4. Ovlaštenom arhitektu Hrvatska komora arhitekata i inženjera u graditeljstvu izdaje "**arhitektonsku iskaznicu**" i "**pečat**", koji su trajno vlasništvo Komore.
5. Ovlašteni arhitekt dobiva posredstvom Hrvatske komore arhitekata i inženjera u graditeljstvu policu osiguranja od profesionalne odgovornosti od odabranog osiguravatelja. Polica se izdaje za razdoblje od godinu dana i obnavlja svake godine. Premija osiguranja uračunata je u članarinu.
6. Ovlašteni arhitekt dužan je plaćati Hrvatskoj komori arhitekata i inženjera u graditeljstvu članarinu i ostala davanja koja utvrde tijela Komore i Razreda, osim u slučaju mirovanja članstva, te pri prestanku članstva u Komori podmiriti sve dospjele financijske obveze prema istima.

Obrazloženje

BOLF VANESA, dipl.ing.arh, podnijela je Zahtjev za upis u Imenik ovlaštenih arhitekata.

Odbor za upis u Imenik ovlaštenih arhitekata proveo je na sjednici održanoj 11.10.2007. godine postupak razmatranja dostavljenog potpunog Zahtjeva imenovane, te je temeljem članka 24. stavka 2. i članka 26. stavka 2. Zakona o Hrvatskoj komori arhitekata i inženjera u graditeljstvu ("Narodne novine", br. 47/98), a u svezi s člankom 5. stavkom 2. i člankom 20. Statuta Hrvatske komore arhitekata i inženjera u graditeljstvu ("Narodne novine", br. 147/05), donio Odluku i nacrt Rješenja o upisu imenovane u Imenik ovlaštenih arhitekata. Nacrt Rješenja dostavljen je na potpis predsjedniku Komore.

Ovlašteni arhitekt stekao je pravo na obavljanje poslova projektiranja i/ili stručnog nadzora građenja prema članku 49. Zakona o gradnji ("Narodne novine", br. 175/03 i 100/04) i članku 4. stavku 1. Statuta Hrvatske komore arhitekata i inženjera u graditeljstvu ("Narodne novine", br. 147/05), u svojstvu odgovorne osobe upisom u Imenik ovlaštenih arhitekata Hrvatske komore arhitekata i inženjera u graditeljstvu i to pravo mu traje dok traje polica osiguranja od profesionalne odgovornosti, odnosno do izricanja stegovne kazne iz članka 30. Zakona o Hrvatskoj komori arhitekata i inženjera u graditeljstvu ("Narodne novine", br. 47/98), a u svezi s člankom 4. stavkom 4. i 5. Statuta Hrvatske komore arhitekata i inženjera u graditeljstvu ("Narodne novine", br. 147/05).

Ovlašteni arhitekt, osim u slučaju mirovanja članstva, dobiva posredstvom Hrvatske komore arhitekata i inženjera u graditeljstvu policu osiguranja od profesionalne odgovornosti od odabranog osiguravatelja. Polica se izdaje za razdoblje od godinu dana i obnavlja svake godine. Premija osiguranja uračunata je u članarinu.

Upisom u Imenik ovlaštenih arhitekata imenovana je stekla pravo na "pečat" i "arhitektonsku iskaznicu" koje mu izdaje Hrvatska komora arhitekata i inženjera u graditeljstvu, a koji su trajno vlasništvo Komore temeljem članka 4. stavka 2. i 3. Statuta Hrvatske komore arhitekata i inženjera u graditeljstvu ("Narodne novine", br. 147/05).

Sva prethodno navedena prava obvezuju ovlaštenog arhitekata na redovno i uredno plaćanje članarine u skladu s člankom 31. Statuta Hrvatske komore arhitekata i inženjera u graditeljstvu ("Narodne novine", br. 147/05).


Ovlašteni arhitekt može poslove projektiranja i/ili stručnog nadzora građenja prema članku 51., 52., 53. i 55. Zakona o gradnji ("Narodne novine", br. 175/03 i 100/04) obavljati samostalno u vlastitom uredu, zajedničkom uredu, projektantskom društvu, odnosno u pravnoj osobi registriranoj za tu djelatnost.

Ovlašteni arhitekt dužan je u obavljanju poslova projektiranja i/ili stručnog nadzora građenja poštivati odredbe Zakona o gradnji i posebnih zakona, te osigurati da obavljanje poslova projektiranja i/ili stručnog nadzora bude u skladu s načelima i pravilima struke, koja treba poštivati ovlašteni arhitekt.

Na temelju svega prethodno navedenog, riješeno je kao u dispozitivu ovoga Rješenja.

Pouka o pravnom lijeku

Protiv ovog Rješenja žalba nije dopuštena, ali se može pokrenuti upravni spor podnošenjem tužbe Upravnom sudu Republike Hrvatske, u roku od 30 dana od primitka ovog Rješenja.

PREDSJEDNIK KOMORE

DAMIR DELAČ, dipl.ing.geod.

Dostaviti:

1. VANESA BOLF, 31000 OSIJEK, IVANA ZAJCA 37
2. U Zbirku isprava Komore
3. Pismohrana Komore

ZAVOD ZA PROSTORNO PLANIRANJE d.d. OSIJEK

Na temelju Članka 40. stavka 1. Zakona o prostornom uređenju i gradnji (NN br. 76/07, 38/09, 55/11 i 90/11), direktor Zavoda donosi

RJEŠENJE

O IMENOVANJU ODGOVORNOG VODITELJA NACRTA PRIJEDLOGA DOKUMENATA PROSTORNOG UREĐENJA

I

Imenuje se Vanesa Bolf, dipl.ing.arh. za Odgovornog voditelja Nacrta prijedloga Izmjena i dopuna Prostornog plana uređenja Općine Bogdanovci.

II

Ovo Rješenje stupa na snagu danom donošenja.

Osijek, 08. prosinca 2011.

ZAVOD ZA PROSTORNO PLANIRANJE
d. d.
O S I J E K
Vijenac Paje Kolarića 5a

Direktor:
Krunoslav Lipić, dipl.ing.arh.

