


REPUBLIKA HRVATSKA
ŽUPANIJA VUKOVARSKO SRIJEMSKA
OPĆINA BOROVO
URED NAČELNIKA

KLASA: 022-05/10-01/124
URBROJ: 2196/04-10-01-1
Borovo, 10.03.2010 god.

Na temelju čl. 95 st. 1 Zakona o prostornom uređenju i gradnji (N.N. 76/07, 38/09), te čl. 48 Statuta Općine Borovo (Sl. vjesnik 07/09), Načelnik općine Borovo razmatrajući nacrt konačnog prijedloga Izmjena i dopuna Prostornog plana uređenja Općine Borovo dana 10.03.2010 god. donosi:

Z A K L J U Č A K

- I. Utvrđuje se konačni prijedlog Izmjena i dopuna prostornog plana uređenja Općine Borovo sa odredbama za provođenje.
- II. Konačni prijedlog izmjena i dopuna Prostornog plana uređenja Općine Borovo u cijelosti su sastavni dio ovoga zaključka.



HEP - Operator distribucijskog sustava d.o.o.

ELEKTRA VINKOVCI

32100 Vinkovci, Kralja Zvonimira 96

TELEFON • +385 32 216 100 •
TELEFAXS • +385 32 332 492 •
POŠTA • 32100 Vinkovci - SERVIS
ŽIRO RAČUN • 2390001-1400023918

MAŠ BROJ I ZNAK 400900401/7402/09MBE

REPUBLIKA HRVATSKA
Županija Vukovarsko-srijemska
OPĆINA BOROVO

Glavina 3
n/p g. Rado Bosić, oecac.
32 227 BOROVO

VAŠ BROJ I ZNAK 2196/04-01-09-1

PREDMET Izmjene i dopune PPU općine Borovo i izrada DPU Centar Borovo - suglasnost na izmjenenu nacrtu konačnih prijedloga

DATUM PRILAZA: proširila 2009. godine
REPUBLIKA HRVATSKA
ŽUPANIJA VUKOVARSKO-SRIJEMSKA
2196/04 OPĆINA BOROVO

Primitljeno: 08.12.2009.	Org. jed.:
Klasifikacijska oznaka:	01
Uredbeni broj:	Prilog Vrij.

Poštovani,

vezano uz Vaš dopis klasa 350-02/09-01/211, kojim tražite suglasnost na izmjenenu nacrtu konačnih prijedloga izmjenenu i dopuna PPU Borovo i DPU Centar Borovo, izvešćujemo Vas da smo suglasni s dostavljenim tekstom poglavlja 3.3.3. Elektroenergetski sustav iz DPU Centar Borovo i izmjenjenim tekstom članka 93. Izmjenenu i dopuna PPUO Borovo.

S poštovanjem,


DIREKTOR:

Vladimir Čavljović, dipl.ing.el.

HEP - Operator distribucijskog sustava d.o.o. ZAGREB
DISTRIBUCIJSKO PODRUČJE
ELEKTRA VINKOVCI

ČLAN HEP GRUPE

• TRGOVAČNI SUD U ZAGREBU MBS 060434230 • OIB 466060761 • MB 1643991 • UPLAĆEN TEMELJNI KAPITAL 20.000,00 HRK •
• UPRAVA DRUŠTVA • DIREKTOR MIŠO JURKOVIC •
• www.hep.hr •



REPUBLIKA HRVATSKA
ŽUPANIJA VUKOVARSKO-SRIJEMSKA
2196/04 OPĆINA BOROVO

REPUBLIKA HRVATSKA
MINISTARSTVO KULTURE
UPRAVA ZA ZAŠTITU KULTURNE BAŠTINE
KONZERVATORSKI ODJEL U VUKOVARU

32000 Vukovar, Olajnica 19, p.p.4
Tel. 032/443-203, Fax: 032/443-199

VUKOVARSKO-SRIJEMSKA ŽUPANIJA
OPĆINA BOROVO
URED NAČELNIKA
32227 BOROVO


Predmet: Suglasnost na Izmjene i dopune Prostornog plana uređenja Općine Borovo, te izrada Detaljnog plana uređenja mjesta

Povodom vašeg pismenog zahtjeva, Klasa: 022-05/09-01-121, Urbroj: 2196/04-01-09-1, na temelju članka 56. u vezi sa člankom 6. stavkom 1. točka 9. Zakona o zaštiti i očuvanju kulturnih dobara ("NN" 69/99, 151/03, 157/03 i 87/09) donosimo sljedeću:

PRETHODNU SUGLASNOST

na Detaljan plan uređenja Općine Borovo prema Nacrtu konačnog prijedloga plana koji je izradio Nesek d.o.o. iz Zagreba.

Navedene Izmjene i dopune Prostornog plana uređenja Općine Borovo te izrada Detaljnog plana uređenja mjesta sastavni su dio ove prethodne suglasnosti.



- Dostaviti:
1. Dokumentacija - ovdje, -u privitku Izmjene i dopune prostornog plana uređenja Općine Borovo
 2. Pismohrana - ovdje



Prvo Plinarsko Društvo
d.o.o.

ur.br: 02-...16.11... /3-09 VV
u Vukovaru 29. listopada 2009.

REPUBLIKA HRVATSKA
ŽUPANIJA VUKOVARSKO-SRIJEMSKA
2196/04 OPĆINA BOROVO

Primitljeno: 03. 11. 2009	Org. jed.	
Klasifikacijska oznaka:	01	
Uredbeni broj	Prilog	Vrij.

Općina Borovo
Glavna 3
32227 Borovo

Predmet: Izrada IDPPU Općine Borovo i DPU centra Borova -
- dostavlja se

Na Vaš zahtjev, od 21. rujna 2009, a temeljem čl.94 Zakona o prostornom uređenju i gradnji, dostavljamo Vam mišljenje na Nacrt konačnog prijedloga Izmjena i dopuna Prostornog plana uređenja Općine Borovo.

Dostavljeni Nacrt konačnog prijedloga IDPPU Općine Borovo kao i DPU centra Borova u cjelosti, **zadovoljava** sve naše zahtjeve koje smo smatrali neophodnim ugraditi u planove, te smo **suglasni** na njihovu provedbu.

Potrebne, dodatne informacije možete dobiti na telefon:
032/ 450-965, Viktor Vajt d.i.s.

S poštovanjem,

PPD d.o.o. Vukovar
Tehnički odjel

PPD
Prvo Plinarsko Društvo d.o.o.
VUKOVAR

dostavljeni - naslovu
- pismohrana

Prvo Plinarsko Društvo d.o.o.
Kardinala Alojzija Stepinca 27 · 32000 Vukovar · Hrvatska - Croatia
Tel: +385 (0)32 450 970 · Fax: +385 (0)32 450 971 · info@ppd.hr · www.ppd.hr
Banka/Bank: Zira rač./iro. acc. 250009-1102160497
Hrvatska banka
Adresa/Address: Slavonista avenija 6, 10000 Zagreb
Trgovački sud u Osijeku/Commercial Court in Osijek · MBS: 030070559 · Matični broj/Reg. No: 01567594
Uplaćen temeljni kapital/Paid capital stock: 49.888.000,00 HRK · Uprava/Management Board: Pavao Vujanac, Marton Barša



REPUBLIKA HRVATSKA
MINISTARSTVO UNUTARNJIH POSLOVA
POLICIJSKA UPRAVA VUKOVARSKO - SRIJEMSKA

Odjel upravnih, inspekcijских i poslova zaštite i spašavanja

Broj: 511-15-06/5-5154/2-09. M.J.
Vinkovci, 21.10.2009. godine

Republika Hrvatska
Vukovarsko-srijemska županija
Općina Borovo
Ured načelnika

REPUBLIKA HRVATSKA
ŽUPANIJA VUKOVARSKO-SRIJEMSKA
2196/04 OPĆINA BOROVO
Primitljeno: 26. 10. 2009.
Klasifikacijska oznaka: Org. jed. 01
Uredbeni broj: Prilog Vrij.

PREDMET: Izmjene i dopune Prostornog plana uređenja Općine Borovo, te izrade detaljnog plana uređenja općine - suglasnost, dostavlja se

VEZA: Vaš dopis: Klasa: 022-05/09-01-122
Ur. broj: 2196/04-01-09-1 od 21.09.2009. godine


Uvidom u dostavljeni nacrt konačnog prijedloga izmjena i dopuna Prostornog plana uređenja Općine Borovo i Detaljnog plana uređenja Općine Borovo, utvrđeno je da su primijenjeni važeći zakoni i podzakonski akti koji uređuju područje zaštite od požara i eksplozije.

Zaštita od požara i eksplozija:

- Zakon o zaštiti od požara (NN 58/03, 33/05, 107/07 i 38/09),
- Zakon o eksplozivnim tvarima (NN 178/04, 109/07 i 67/08),
- Pravilnik o tehničkim normativima za zaštitu visokih objekata od požara (SL 7/84), koji se primjenjuje na temelju članka 20. Zakona o tehničkim zahtjevima za proizvode i ocjeni sukladnosti (NN 35/94 i 142/03),
- Tehnički normativi HRN-DIN-4102 (NN 74/97),
- Zakon o zapaljivim tekućinama i plinovima (NN 108/95),
- Pravilnik o distribuciji plina (NN 4/02),
- Pravilnik o zapaljivim tekućinama (NN 54/99),
- Pravilnik o ukapljenom naftnom plinu (NN 117/07).

Gašenje požara, evakuacija i spašavanje:

- Zakon o vatrogastvu (NN 106/99, 117/01, 36/02, 96/03 i 139/04),
- Procjena ugroženosti i Plan zaštite od požara i tehnoloških eksplozija,
- Pravilnik o uvjetima za vatrogasne priistupe (NN 35/94 i 142/03),
- Pravilnik o hidrantskoj mreži za gašenje požara (NN 8/06),



REPUBLIKA HRVATSKA
MINISTARSTVO KULTURE

REPUBLIKA HRVATSKA
ŽUPANIJA VUKOVARSKO-SRIJEMSKA
2196/04 OPĆINA BOROVO

Priljubljenost: 23. 10. 2009.	Org. jed.
Klasifikacijska oznaka:	01
Uredžbeni broj:	Filolog. Vrij.

UPRAVA ZA ZAŠTITU PRIRODE

KLASA: 612-07/09-49/0062
URBROJ: 532-08-03-01/3-09-09
Zagreb, 19. listopada 2009.

VUKOVARSKO-SRIJEMSKA ŽUPANIJA
OPĆINA BOROVO
URED NAČELNIKA
Glavna 1
BOROVO


PREDMET: Izmjene i dopune Prostornog plana uređenja Općine Borovo
- mišljenje, daje se

Veza vaš dopis KLASA: 022-05/09-01-121
URBROJ: 2196/04-01-09-1

Ministarstvo kulture, Uprava za zaštitu prirode, zaprimila je vaš dopis kojim nam na uvid dostavljate Nacrt konačnog prijedloga Izmjene i dopune Prostornog plana uređenja Općine Borovo te tražite mišljenje odnosno suglasnost na isti. Sukladno članku 124. Zakona o zaštiti prirode („Narodne novine“ br. 70/05, 139/08) ovo Ministarstvo u postupku izrade dokumentata prostornog uređenja izdaje uvjete i mjere zaštite prirode. U postupku donošenja prostornih planova koji obuhvaćaju zaštićeno područje pribavlja se prethodna suglasnost Ministarstva. U obuhvatu Prostornog plana uređenja Općine Borovo za sada se ne nalazi niti jedna prirodna vrijednost zaštićena temeljem Zakona o zaštiti prirode, stoga se ne izdaje prethodna suglasnost na navedeni plan, već samo mišljenje.

Nakon uvida u dostavljenu dokumentaciju – Nacrt konačnog prijedloga Izmjena i dopuna Prostornog plana uređenja Općine Borovo (tekstualni i grafički dio) utvrđeno je da isti sadrži propisane uvjete i mjere zaštite prirode (KLASA: 612-07/09-49/0062, URBROJ: 532-08-03-01/3-09-06 od 03. travnja 2009. g.) te smatramo da se Nacrt konačnog prijedloga Izmjene i dopune Prostornog plana uređenja Općine Borovo može uputiti predstavničkom tijelu u postupak donošenja.

Dostavlja se:
1. Naslovu
2. Evidencija, ovdje
3. Pismohrana, ovdje



- Pravilnik o mjerama zaštite od elementarnih nepogoda i ratnih opasnosti u prostornom planiranju i uređivanju prostora (SL 29/83), glede dobave i distribucije zemnog plina u okviru ovlaštenog distributera na području Vukovarsko-srijemske županije Prvo plinarsko društvo Vukovar, te glede vatrogasnih prilaza, pristupa i površina za operativni rad vatrogasnih i spasilačkih vozila i opreme za spašavanje Javne vatrogasne postrojbe Vukovar.

Temeljem članka 12. Zakona o zaštiti o požara (NN 58/93, 33/05, 107/07 i 38/09), a u svezi s naprijed navedenim, Ministarstvo unutarnjih poslova, Policijska uprava vukovarsko-srijemska daje pozitivno mišljenje na Izmjene i dopune Prostornog plana uređena Općine Borovo.

NAČELNICA ODJELA

Gordana Mušić, dipl. iur.



DOSTAVITI:

1. Općina Borovo, Glavna 3
2. Inspektorat unutarnjih poslova, ovdje
3. Pismohrana

HEP - Operator distribucijskog sustava d.o.o.

ELEKTRA VINKOVCI

32100 Vinkovci, Kralja Zvonimira 96

TELEFON • +385 32 216 100
TELEFAKS • +385 32 332 492
POŠTA • 32100 Vinkovci, SERVIS
ŽIRO RAČUN • 2390001-1400023918

MAŠ BROJ I ZNAK 400900401/6347/09MB

REPUBLIKA HRVATSKA
Županija Vukovarsko-srijemska
OPĆINA BOROVO

Glavna 3
n/p.g. Rado Bosić, oec.
32 227 BOROVO

MAŠ BROJ I ZNAK 2196/04-01-09-1

DATUM 19. listopada 2009. godine

REPUBLIKA HRVATSKA
ŽUPANIJA VUKOVARSKO-SRIJEMSKA
2196/04. OPĆINA BOROVO

Primljeno: 10. 10. 2009.	Orig. jed.
Klasifikacijska oznaka:	01
Uredbeni broj:	Prilog: Vrij.

Poštovani,

vezano uz Vaš dopis klasa 022-05/09-01/122, kojim tražite mišljenje na Nacrt konačnih prijedloga Izmjena i dopuna PPUO Borovo i DPU Centar Borovo, izvešćujemo Vas sljedeće:

- i dalje vrijede prijedlozi koji su Vam dostavljeni dopisom broj 4379/09MB, od 16. srpnja 2009. godine (zaprimili ste ga 20. srpnja 2009. godine), a koji nisu izvršeni/prihvaćeni u Nacrtu konačnih prijedloga Planova (i PPUO i DPU Centar Borovo),

- odredbom o izgradnji NN mreže (u navedenom dopisu) podrazumijevala se mogućnost izgradnje podzemne mreže i/ili SKS-a po krovnim stanicama u glavnoj ulici, a u sorednim ulicama, pored te dvije varijante, i mogućnost izgradnje NN mreže na samostojećim stupovima,

- molimo Vas da prijedlozi navedeni u dopisu broj 4379/09MB (kopija u prilogu) budu izvršeni u predmetne Planove.

S poštovanjem,

DIREKTOR:

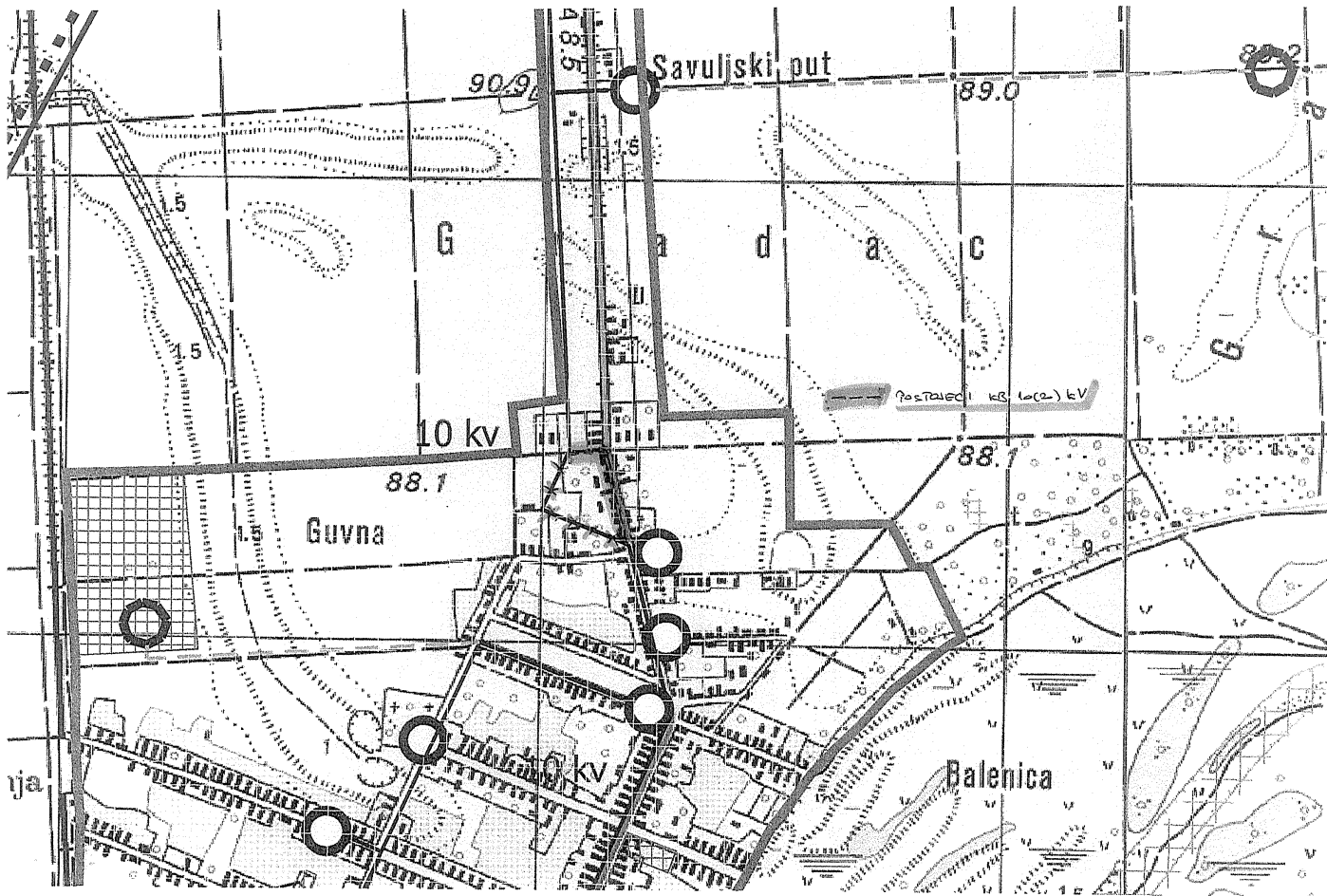
Vladimir Čavlović, dipl.ing.el.

HEP - Operator distribucijskog sustava d.o.o. ZAGREB
DISTRIBUCIJSKO/PODRUČJE
ELEKTRA VINKOVCI

Prilog: - dopis br. 4379/09MB

ČLAN HEP GRUPE

• TRGOVAČKI SUD U ZAGREBU • MBS 08043230 • OIB 46330600751 • MB 1643991 • UPLAĆEN TEMELJNI KAPITAL 20.000,00 HRK
• UPRAVA DRUŠTVA • DIREKTOR MIŠO JURKOVIĆ
• www.hep.hr •





Klasa: 350-02/09-01/634
 Urbroj: 374-22-1-09-2
 Osijek, 12. listopada 2009.

REPUBLIKA HRVATSKA
 VUKOVARSKO-SRIJEMSKA ŽUPANIJA
 OPĆINA BOROVO
 Ured načelnika

Glavna 3
 32227 BOROVO

Predmet: **Nacrt konačnog prijedloga Izmjena i dopuna Prostornog plana uređenja Općine Borovo i nacrt konačnog prijedloga Detaljnog plana uređenja centra Borova**

- mišljenje, dostavlja se

Temeljem vašeg dopisa (klasa: 022-05/09-01-122, urbroj: 2196/04-01-09-1 zaprimljenog 23. rujna 2009.), a sukladno članku 94. Zakona o prostornom uređenju i gradnji (NN 76/07 i 38/09) dajemo mišljenje na nacrt konačnog prijedloga Izmjena i dopuna Prostornog plana uređenja Općine Borovo i nacrt konačnog prijedloga Detaljnog plana uređenja centra Borova kako slijedi:

Uvidom u tekstualni i grafički dio Planova utvrđeno je da su ispunjeni naši zahtjevi tijekom izrade Planova te nemamo primjedbi na isti.

Predmetne Planove možete uputiti u daljnju proceduru sukladno Zakonu o prostornom uređenju i gradnji.

S poštovanjem,

Direktor

Zoran Duroković, dipl.ing.građ.



O tome obavijest:

1. Služba razvika i katastarsa
2. Arhiv

Centrala: 031/252-900
 Direktor: 031/252-901
 Telefaks: 031/252-989

MB: 01200561
 OIB: 2892138001

HT - Hrvatsko telekomunikacijsko d.o.o.
 Odlag za planiranje i razvoj priključnih mreža
 Zupca a. 2. kat - Zagreb
 Telefon: +385 1 4912 0540
 Telefaks: +385 1 4912 065

Ured načelnika
 Općina Borovo
 Glavna 3
 32227 Borovo

REPUBLIKA HRVATSKA
 ŽUPANIJA VUKOVARSKO-SRIJEMSKA
 2196/04 OPĆINA BOROVO

Primiteno: 14. 10. 2009.	Org. jed.
Klasifikacijska oznaka:	01
Uruđbeni broj:	Prilog Vrij.

Vaš znak
 Nas znak
 Telefon
 Datum
 Klasirano na

Klasa: 022-05/09-01-122, Ur. br. 2196/04-01-09-1
 Ur. br. 245675/09 JOP 8192800
 031 233-107
 05. 10. 2009
 XXXX

Predmet: **Izmjene i dopune PPU Općine Borovo te izrada DPU-a mjesta**

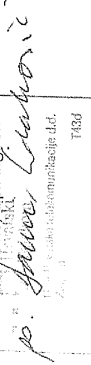
Pregledali smo Konačni prijedlog izmjena i dopuna PPU-a općine Borovo, posebno dio koji se odnosi na EK infrastrukturu, tekstualni i grafički dio, i slažemo se sa unesenim promjenama. Dodali bismo prijedlog da se plan treba izradivati sa naglaskom na širokopoasne mreže koje su prioritet razvoja u HT-u.

Područje koridora za smještaj EK instalacija u prostoru i sa time vezan odnos prema drugim instalacijama u prostoru, mišljenja smo da se u ovakvu vrstu planova trebaju unositi odredbe iz aktualnog PRAVILNIKA O NAČINU I UVJETIMA ODREĐIVANJA ZONE ELEKTRONIČKE KOMUNIKACIJSKE INFRASTRUKTURE I POVEZANE OPREME, ZASTITNE ZONE I RADIJSKOG KORIDORA TE OBEVEZE INVESTITORA RADOVA ILI GRADEVINE.

S poštovanjem.

V.D. DIREKTOR ODJELA

Saša Marinović, dipl. ing. el.



Adresa
 Kontakt

Poslovna banka
 Nadzorni odbor

Uprava
 Registar
 Inženjerski
 biro

HT - Hrvatsko telekomunikacijsko d.o.o.
 Sveuč. cesta 42, 10 000 Zagreb
 telefon: +385 1 491 1000, faks: +385 1 491 1011,
 internet: www.ht.hr
 2330001-1100019257 (HPB s.d.j. Zagreb), OIB: 81793145590
 G. Korkeš - predsjednik
 i. Mardonić - predsjednik, J. P. Čučur, B. Poljanec, B. Štampar, i. Velić, S. Marušić
 Iznosni kapital: 8.186.353.500,00 kuna, ukupno broj akcija: 81.688.636
 minimalni iznos jedne akcije: 100,00 kuna

unicef
 Hrvatski Telekom - prvi partner UNICEF-a u Hrvatskoj

KLASA: 350-05/09-01/6231
 URBROJ: 376-10/SP-09-2
 Zagreb, 24. rujna 2009. god.

REPUBLIKA HRVATSKA
 ŽUPANIJA VUKOVARSKO-SRBIJSKA
 2196/04 OPĆINA BOROVO

Republika Hrvatska
 Vukovarsko - Srijemska županija
 Općina Borovo
 Glavna 3
 32227 Borovo

Primljeno: 05.10.2009.	Org. jed.
Klasifikacijska oznaka:	01
Urudžbeni broj:	Prilog Vrij.

PREDMET: OPĆINA BOROVO
 IZMJENE I DOPUNE PPU OPĆINE BOROVO
 -mišljenje o usklađenosti konačnog prijedloga plana s utvrđenim
 zahtjevima iz članka 79. ZOPUG


Veza: KLASA: 022-05/09-01-122, URBR:2196/04-01-09-1, od 21. rujna, 2009.

Vašim dopisom od ove Agencije zatražili ste da vam na osnovu čl. 94. Zakona o prostornom uređenju i gradnji i čl. 26. st. (5) Zakona o elektroničkim komunikacijama izda mišljenje na konačni prijedlog IZMJENA I DOPUNA PPU OPĆINE BOROVO.

Uvidom u dostavljeni konačni prijedlog IZMJENA I DOPUNA PPU OPĆINE BOROVO potvrđujemo da je isti usklađen s našim zahtjevima.

S poštovanjem,

Dostaviti: Naslovu s povratnicom



ur.br: 02-1633/2-09 WV
 u Vukovaru 29. rujna 2009.

REPUBLIKA HRVATSKA
 ŽUPANIJA VUKOVARSKO-SRBIJSKA
 2196/04 OPĆINA BOROVO

Općina Borovo
 Glavna 3
 32227 Borovo

Primljeno: 05.10.2009.	Org. jed.
Klasifikacijska oznaka:	01
Urudžbeni broj:	Prilog Vrij.

Predmet: Izrada IDPPU-Općine Borovo i DPU centra Borova -
 - dostavlja se

Na Vaš zahtjev, od 21. rujna 2009, a temeljem čl.94 Zakona o prostornom uređenju i gradnji, dostavljamo Vam mišljenje na Nacrt konačnog prijedloga Izmjena i dopuna Prostornog plana uređenja Općine Borovo.

Dio dostavljenih Nacrta konačnog prijedloga IDPPU Općine Borovo, sadrži nepotrebne dijelove i to u **A.- TEKSTUALNI DIO, Odredbe za provođenje Plana**, članak 59, vezano za članak 114a, Mjere zaštite od požara i eksplozija:

- u 7. stavku rečenica **"Osim te trake postaviti i traku s metalnom žicom koja služi za otkrivanje trase plinovoda"**.
 Mišljenja smo da je taj dio nepotreban, jer nije obuhvaćen propisima i kao takav nije predviđen projektom plinske mreže Općine Borovo koja je izgrađena u cjelosti, osim manjeg dijela budućeg proširenja predviđenog Planom.

- u 9. stavku rečenica **"(npr. Pravilnik za izvođenje unutarnjih plinskih instalacija GPZ-P.1.600 i drugo)"**
 Mišljenja smo da je taj dio nepotreban, jer na distributivnom području PPD d.o.o. a to je čitava Općina Borovo važeći je **Tehnički propis PPD 4000/2004 IZGRADNJA PRIKLJUČNIH I POTROŠAČKIH VODOVA I TROŠILA NA PRIRODNI PLIN**.

Ostatak dostavljenih Nacrta konačnog prijedloga IDPPU Općine Borovo kao i DPU centra Borova u cjelosti, **zadovoljava** sve naše zahtjeve koje smo smatrali neophodnim ugraditi u planove
 Potrebne, dodatne informacije možete dobiti na telefon:
 032/ 450-965, Viktor Vajt d.i.s.

S poštovanjem,

PPD d.o.o. Vukovar
 Tehnički odjel



dostaviti: -naslovu
 -pismohrana

Prvo Plinarsko Društvo d.o.o.

Kardinala Alojzija Steplića 27 • 32000 Vukovar • Hrvatska • Creatia
 Tel: +385 (0)32 450 970 • Fax: +385 (0)32 450 971 • info@ppd.hr • www.ppd.hr

Banke/Bank
 HYPO ALPE-ADRIA-BANK d.d. Adresa/adresa: Zirokna, Opatovac
 Širokova av. 6, 10000 Zagreb 2500088-110216097

Trgovački sud u Osijeku/Commercial Court in Osijek • MBS: 030070559 • Matični broj/Reg. No.: 01567594
 Uplaćen temeljni kapital/Paid capital stock: 48.888.600,00 HRK • Uprava/Management Board: Faveo Vujanec, Marlon Berta

U.P.B.200): 369
datum: 24.08.09.



REPUBLIKA HRVATSKA

DRŽAVNA UPRAVA ZA ZAŠTITU I SPAŠAVANJE

Područni ured za zaštitu i spašavanje Vukovar
Odjel za preventivu, planiranje i nadzor

Vukovar, L. Ružičke 1

KLASA: 350-02/09-02/02

URBROJ: 543-19-01-09-7

Vukovar, 29. rujna 2009. godine

REPUBLIKA HRVATSKA
ŽUPANIJA VUKOVARSKO-SRIJEMSKA
21 237 04 - OPĆINA BOROVO

Primljeno: 30. 09. 2009	Org. jed.
Klasifikacijska oznaka:	01
Urudžbeni broj:	Prilog Vrij.

Općina Borovo
Ured Načelnika

REPUBLIKA HRVATSKA
MINISTARSTVO KULTURE

UPRAVA ZA ZAŠTITU KULTURNE BAŠTINE
KONZERVATORSKI ODJEL U VUKOVARU
32000 VUKOVAR, Olajnica 19, p.p. 4
Tel: 032/443-203, fax: 032/443-199

Klasa: 612-08/09-10/0188
Ur.broj: 532-04-23/1-09-6
Vukovar, 06.08.2009.

ŽUPANIJA VUKOVARSKO-SRIJEMSKA
OPĆINA BOROVO
Ured načelnika
32 227 BOROVO
Glavna 3

Predmet: Izmjene i dopune prostornog plana uređenja općine Borovo te DPU Općine Borova -mišljenje i suglasnost, dostavlja se

Veza: Vaš dopis; Klasa: 022-05/09-01-122

Urbroj: 2196/04-01-09-1


od 21. rujna 2009. godine

Nacrti konačnih prijedloga Izmjena i dopuna Prostornog plana uređenja Općine Borovo te DPU Općine Borovo, izrađeni su u skladu sa ranije dostavljenim uvjetima od strane ovog područnog ureda.

Sukladno tomu, dajemo suglasnost na dostavljene nacрте konačnog prijedloga Izmjena i dopuna PPU Općine Borovo i DPU Općine Borovo.

Dostaviti:

1. Naslovu i
2. Pismohrani, ovdje



Predmet: Izmjene i dopune PPU i izrade DPU Centra Borovo
Izmjene i dopune

Dostavljeni Prijedlozi planova za javnu raspravu Detaljni plan uređenja centra Borovo i Izmjena i dopuna Prostornog plana uređenja općine Borovo su izrađeni u skladu sa ranije dostavljenim uvjetima ovog Odjela.
Budući da nemamo primjedbi moguće je nakon usvajanja planova izdati prethodnu suglasnost za koju je potrebno podnijeti zahtjev i dostaviti 2 primjeka dokumentacije.



- Na znanje:
1. Nesek d.o.o., projektiranje, prostorno planiranje, razvoj 10000 Zagreb, Amruševa 9
 2. Dokumentacija, ovdje
 3. Pismohrana, ovdje



REPUBLIKA HRVATSKA

DRŽAVNA UPRAVA ZA ZAŠTITU I SPAŠAVANJE

Područni ured za zaštitu i spašavanje Vukovar

Odjel za preventivu, planiranje i nadzor

Vukovar, L. Ružičke 1

KLASA: 350-02/09-02/02

URBROJ: 543-19-01-09-5

Vukovar, 16. srpnja 2009. godine

REPUBLIKA HRVATSKA
ŽUPANIJA VUKOVARSKO-SRIJEMSKA
2196/04. OPĆINA BOROVO

Primljeno: 17.7.2009	Org. jed.
Klasifikacijska oznaka:	01
Uruđbeni broj:	Prilog: Vrij.

Općina Borovo
Ured Načelnika

Predmet. Nacrt prijedloga izmjena i dopuna prostornog plana uređenja općine Borovo i izrada DPU centra Borovo -očitovanje, dostavlja se

Veza: Vaš dopis; Klasa: 350-02/09-01/17

Urbroj: 2196/04-09-1

od 15. lipnja 2009. godine

U svezi vašeg akta, broj i datum gornji, dostavljamo slijedeće očitovanje u svezi prijedloga nacrtu:

Nemamo prijedloga, niti primjedbi na Izmjene i dopune prostornog plana uređenja općine Borovo, kao i na detaljni plan uređenja centra Borovo, koje ste nam dostavili na „CD“ mediju.

Dostaviti:

1. Čf. Naslovu i


2. Pismohrani, ovdje



S Poštovanjem!

PROČELNIK

Zdenko Lovrić, dipl. ing.



REPUBLIKA HRVATSKA
MINISTARSTVO KULTURE
UPRAVA ZA ZAŠTITU PRIRODE

KLASA: 612-07/09-49/0062
URBROJ: 532-08-03-07/3-09-03
Zagreb, 03. travanj 2009.

REPUBLIKA HRVATSKA
ŽUPANIJA VUKOVARSKO-SRJEJSKA
219/03 OPĆINA BOROVO

Primaljeno: 09. 04. 2009	Org. jed.
Klasifikacijska oznaka:	01
Uredžbeni broj:	Prilog Vrij.

ŽUPANIJA VUKOVARSKO-SRJEJSKA
OPĆINA BOROVO
Glavna 1
32227 Borovo

PREDMET: Izmjene i dopune Prostornog plana uređenja Općine Borovo
- uvjeti i mjere zaštite prirode, daju se

Ministarstvo kulture, Uprava za zaštitu prirode zaprimila je vaš dopis kojim nam na uvid dostavljate CD sa važećim Prostornim planom uređenja Općine Borovo. Sukladno članku 124. Zakona o zaštiti prirode ("Narodne novine" br. 70/05, 139/08) ovo Ministarstvo u postupku izrade dokumenta prostornog uređenja izdaje nositelju izrade plana uvjete i mjere zaštite prirode. U postupku donošenja prostornih planova koji obuhvaćaju zaštićeno područje pribavlja se prethodna suglasnost Ministarstva. U obuhvatu Prostornog plana uređenja Općine Borovo za sada se ne nalazi niti jedna prirodna vrijednost zaštićena temeljem Zakona o zaštiti prirode, stoga se ne izdaje prethodna suglasnost na navedeni prostorni plan, već samo mišljenje. Sukladno članku 124. Zakona o zaštiti prirode, Ministarstvo kulture, Uprava za zaštitu prirode utvrđuje sljedeće

uvjeta i mjere zaštite prirode

1. U prostornom planu prirodu treba štiti očuvanjem biološke i krajobrazne raznolikosti te zaštitom prirodnih vrijednosti, a to su zaštićena područja, zaštićene svjetle te zaštićeni minerali i fosili.
2. Terminologiju iz područja zaštite prirode, način proglašavanja te način provođenja zaštite potrebno je u svim poglavljima koja govore o zaštiti prirode uskladiti s odredbama važećeg Zakona o zaštiti prirode ("Narodne novine" br. 70/05, 139/08).
3. U tekstuinalnom dijelu Plana potrebno je odvojiti prirodne vrijednosti/prirodnu baštinu od kulturnopovijesnih vrijednosti i zaštite okoliša.
4. Za građenje i izvođenje radova, zahvata i radnji potrebno je ishoditi uvjete zaštite prirode od upravnog tijela u županiji nadležnog za poslove zaštite prirode, a za zahvate izvan građevinskog područja za građevine od važnosti za Republiku Hrvatsku uvjete utvrđuje Ministarstvo kulture.
5. Pri oblikovanju građevina (posebice onih koji se mogu graditi izvan naselja) treba koristiti materijale i boje prilagođene prirodnim obilježjima okolnog prostora i tradicionalnoj arhitekturi.
6. Pri planiranju trasa novih prometnica uvažavati specifičnosti reljefa i vegetacijski pokrov na način da se utječe na krajobraz i prirodne sastavnice prostora svedu na najmanju moguću mjeru.
7. Pri planiranju gospodarskih djelatnosti, treba osigurati racionalno korištenje neobnovljivih prirodnih dobara, te održivo korištenje obnovljivih prirodnih izvora. Korištenje prirodnih dobara u području obuhvata predmetnog plana može se planirati samo temeljem programa/planova gospodarenja/upravljanja u šumarstvu, lovstvu, vodnom gospodarstvu, rudarstvu i dr. koji sadrže uvjete i mjere zaštite prirode, Ministarstva kulture (Ministarstva nadležnog za poslove zaštite prirode).
8. U tekstualnom i grafičkom dijelu potrebno je odvojiti i označiti oznakama područja koja su zaštićena temeljem Zakona o zaštiti prirode od onih područja koja su planirana/identificirana za zaštitu od županijskog značaja i koja se štite odredbama za provođenje plana kao osobito vrijedan predio.
9. Sprječiti zahvate koji značajno nagrađuju krajobraz i mijenjaju prepoznatljive vizure na vrijedne prostorne cjeline unutar obuhvata predmetnog plana, odnosno na mjestima s kojih se pružaju navedene vizure nije moguća gradnja, izuzev građevina koje imaju funkciju vidikovca i sl.

Nacionalna ekološka mreža

šifra i naziv područja:

HR2000372

Dunav - Vukovar

ciljevi očuvanja:

divlje svjetle

hrvatski naziv

bolen

ukrajinska paklara

prugasti balavac

sabljaika

mali vretenac

stanišni tipovi

NKS šifra: NATURA šifra:

E.1. 91E0*

Prionalne poplavne šume vrba i topola

smjernice zaštite:

5; 10; 100; 101; 102; 105; 106; 107; 109; 112; 121; 122; 126; 129

NATURA šifra - stanišni tip zaštićen Direktivom Vijeća 92/43/EEZ o očuvanju prirodnih staništa te divljih životinjskih i biljnih vrsta (Direktiva o staništima)

NKS šifra - stanišni tip utvrđen Nacionalnom klasifikacijom staništa (Pravilnik o vrstama stanišnih tipova, karti staništa, ugroženim i rijetkim stanišnim tipovima te o mjerama za očuvanje stanišnih tipova)

Državni zavod za zaštitu prirode, 2007.

Prilog 1.3.

Smjernice za mjere zaštite za područja ekološke mreže	
broj	
1	Osigurati poticaje šaranskim ribnjacima za očuvanje ornitološke vrijednosti
2	U pravilu zadržati razinu vode potrebnu za biološki minimum i očuvati stanište
3	Provoditi mjere očuvanja biološke raznolikosti u šumama (P)
4	Pažljivo provoditi melioraciju
5	Pažljivo provoditi regulaciju vodotoka
6	Revitalizirati vlažna staništa uz rijeke
7	Regulirati lov i sprječavati krivolov
8	Ograničiti širenje područja pod intenzivnim poljodjelstvom
9	Osigurati poticaje za tradicionalno poljodjelstvo i stočarstvo
10	Osigurati pročišćavanje otpadnih voda
11	Pažljivo provoditi turističko rekreativne aktivnosti
12	Restaurirati vlažne travnjake
13	Prilagoditi rad HE zbog ubalažavanja velikih dnevnih kolebanja vodostaja
14	Restaurirati stepске travnjake i reintroducirati stepске vrste
15	Održavati pašnjake
16	Očuvati seoske mozaične krajbreze
17	Moguće je provoditi šumske zahvate uključujući i sanitarnu sječu uz posebno dopuštenje Ministarstva zaduženog za zaštitu prirode
18	Sprječavati zarašćavanje travnjaka
19	Osigurati poticaje za načine košnje koji ne ugrožavaju kosce (<i>Orex crex</i>)
20	Zabrana penjanja na liticama na kojima se gnijezde značajne vrste
21	Zaštititi područje temeljem Zakona o zaštiti prirode
22	Kontrolirati ili ograničiti gradnju objekata i lučica na muljevitim i pjeskovitim morskim obalama
23	Sprječavati nasipavanje i betonizaciju obala
24	Osigurati poticaje solanama za očuvanje ornitološke vrijednosti
25	Ograničiti sidrenje
26	Svrshodna i opravdana prenamjena zemljišta
27	Pažljivo planirati izgradnju visokih objekata (osobito dalekovoda i vjetroelektrana)
28	Prilagoditi ribolov i sprječavati prelov ribe
29	Određiti kapacitet posjećivanja područja
30	Osigurati poticaje za očuvanje biološke raznolikosti (POP)
31	Regulirati akvakulturu
32	Regulirati ribolov povlačenim ribolovnim alatima
33	Zaštititi područje u kategoriji posebnog rezervata
	Smjernice za mjere zaštite u svrhu očuvanja stanišnih tipova, propisanih Pravilnikom o vrstama stanišnih tipova, karli staništa, ugroženim i rijetkim stanišnim tipovima te o mjerama za očuvanje stanišnih tipova
1000	A. Površinske kopnene vode i močvarna staništa

100	Očuvati vodena i močvarna staništa u što prirodnijem stanju, a prema potrebi izvršiti revitalizaciju
101	Osigurati povoljnu količinu vode u vodenim i močvarnim staništima koja je nužna za opstanak staništa i njihovih značajnih bioloških vrsta
102	Očuvati povoljna fizikalno-kemijska svojstva vode ili ih poboljšati, ukoliko su nepovoljna za opstanak staništa i njihovih značajnih bioloških vrsta
103	Održavati povoljni režim voda za očuvanje močvarnih staništa
104	Očuvati povoljni sastav mineralnih i hranjivih tvari u vodi i tlu močvarnih staništa
105	Očuvati raznolikost staništa na vodotocima (neutvrđene obale, sprudovi, brzaci, slapovi i dr.) i povoljnu dinamiku voda (meandriranje, prenošenje i odlaganje nanosa, povremeno prirodno poplavlivanje rukavaca i dr.)
106	Očuvati povezanost vodnoga toka
107	Očuvati biološke vrste značajne za stanišni tip; ne unositi strane (alotone) vrste i genetski modificirane organizme
108	Sprječavati zarašćavanje preostalih malih močvarnih staništa u priobalju
109	Izbjegavati regulaciju vodotoka i promjene vodnog režima vodenih i močvarnih staništa ukoliko to nije neophodno za zaštitu života ljudi i naseља
110	U zaštiti od štetnog djelovanja voda dati prednost korištenju prirodnih retencija i vodotoka kao prostore za zadržavanje poplavnih voda odnosno njihovu odvodnju
111	Vađenje šljunka provoditi na povišenim terasama ili u neaktivnom poplavnom području a izbjegavati vađenje šljunka u aktivnim riječnim koritima i poplavnim ravninama
112	Ne iskoristivati sedimente iz riječnih sprudova
2000	B. Neobrasle i slabo obrasle kopnene površine
113	Očuvati povoljnu strukturu i konfiguraciju te dopustiti prirodne procese, uključujući eroziju
114	Očuvati biološke vrste značajne za stanišni tip; ne unositi strane (alotone) vrste i genetski modificirane organizme
3000	C-D. Travnjaci, cretovi, visoke zeleni i šikare
115	Gospodariti travnjacima putem ispaše i režimom košnje, prilagođenim stanišnom tipu, uz prihvatljivo korištenje sredstava za zaštitu bilja i mineralnih gnojiva
116	Očuvati biološke vrste značajne za stanišni tip; ne unositi strane (alotone) vrste i genetski modificirane organizme
117	Očuvati povoljni omjer između travnjaka i šikare, uključujući i sprječavanje procesa sukcesije (sprječavanje zarašćavanja travnjaka i cretova i dr.)
118	Očuvati povoljnu nisku razinu vrijednosti mineralnih tvari u tlima suhih i vlažnih travnjaka
119	Očuvati povoljni vodni režim, uključujući visoku razinu podzemne vode na područjima cretova, vlažnih travnjaka i zajednica visokih zeleni
120	Poticaji očuvanje ekstenzivnog stočarstva u brdskim, planinskim, otočnim i primorskim travnjačkim područjima
4000	E. Šume
121	Gospodarjenje šumama provoditi sukladno načelima certifikacije šuma
122	Prilikom dovršitoga sječka većih šumskih površina, gdje god je to moguće i prikladno, ostavljati manje neposječene površine



REPUBLIKA HRVATSKA
ŽUPANIJA VUKOVARSKO-SRIJEMSKA
2196/04. OPĆINA BOROVO

REPUBLIKA HRVATSKA
MINISTARSTVO REGIONALNOG RAZVOJA,
ŠUMARSTVA I VODNOGA GOSPODARSTVA

10000 Zagreb, Babonićeva 121

UPRAVA ZA LOVSTVO
KLASA: 323-01/09-01/82
URBROJ: 538-08-09-2 MD
Zagreb, 16. ožujka 2009.


Primljeno: 16. 3. 2009.	Org. jed.
Klasifikacijska oznaka:	01
Unudžbeni broj:	Prilog Vrij.

ŽUPANIJA VUKOVARSKO-SRIJEMSKA
OPĆINA BOROVO

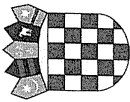
Predmet: Izrada prostorno-planske dokumentacije za područje Općine Borovo
- očitovanje, daje se

U svezi s Vašim zahtjevom za davanje očitovanja na Odluku o izradi izmjena i dopuna Prostornog plana uređenja Općine Borovo i detaljnog plana uređenja centra mjesta, obavještavamo Vas da ova Uprava nije nadležna za davanje očitovanja na predmetnu Odluku.

S poštovanjem,



123	U gospodarenju šumama očuvati u najvećoj mjeri šumske čistine (livade, pašnjaci i dr.) i šumske rubove
124	U gospodarenju šumama osigurati produženje sječive zrelosti zavičajnih vrsta drveća s obzirom na fiziološki vijek pojedine vrste i zdravstveno stanje šumske zajednice
125	U gospodarenju šumama izbjegavati uporabu kemijskih sredstava za zaštitu bilja i bioloških kontrolnih sredstava (control agents), ne koristiti genetski modificirane organizme
126	Očuvati biološke vrste značajne za stanišni tip; ne unositi strane (alotone) vrste i genetski modificirane organizme
127	U svim šumama osigurati stalan postotak zrelih, starih i suhih (stojećih i oborenih) stabala, osobito stabala s dupljama
128	U gospodarenju šumama osigurati prikladnu brigu za očuvanje ugroženih i rijetkih divljih svojti te sustavno praćenje njihovih stanja (monitoring)
129	Pošumljavanje, gdje to dopuštaju uvjeti staništa, obavljati autohtonim vrstama drveća u sastavu koji odražava prirodni sastav, koristeći prirodne metode; pošumljavanje nešumskih površina obavljati samo gdje je opravdano uz uvjet da se ne ugrožavaju ugroženi i rijetki nešumski stanišni tipovi
5000	F.-G. More i morska obala
130	Očuvati povoljna fizikalna i kemijska svojstva morske vode ili ih poboljšati tamo gdje su pogoršana
131	Osigurati pročišćavanje gradskih i industrijskih voda koje se ulijevaju u more
132	Očuvati povoljnu građu i strukturu morskoga dna, obale, priobalnih područja i riječnih ušća
133	Očuvati biološke vrste značajne za stanišni tip; ne unositi strane (alotone) vrste i genetski modificirane organizme
134	Provoditi prikladni sustav upravljanja i nadzora nad balastnim vodama brodova, radi sprječavanja širenja invazivnih stranih vrsta putem balastnih voda
135	Sanirati oštećene djelove morske obale gdje god je to moguće
136	Ne iskorištavati sedimente iz sprudova u priobalju
6000	H. Podzemlje
137	Očuvati biološke vrste značajne za stanišni tip; ne unositi strane (alotone) vrste i genetski modificirane organizme
138	Očuvati sigovine, živi svijet speleoloških objekata, fosilne, arheološke i druge nalaze
139	Ne nijenjati stanišne uvjete u speleološkim objektima, njihovom nadzemlju i neposrednoj blizini
140	Sanirati izvore onečišćenja koji ugrožavaju nadzemne i podzemne krške vode
141	Sanirati odlagališta otpada na slivnim područjima speleoloških objekata
142	Očuvati povoljne uvjete (tama, vlažnost, prozračnost) i mir (bez posjeta i drugih ljudskih utjecaja) u speleološkim objektima
143	Očuvati povoljne fizikalne i kemijske uvjete, količinu vode i vodni režim ili ih poboljšati ako su nepovoljni



REPUBLIKA HRVATSKA

HRVATSKA AGENCIJA ZA POŠTU I ELEKTRONIČKE KOMUNIKACIJE


Jurišićeva 13, p.p.162, 10 002 ZAGREB

Tel: (01) 489 60 00, (01) 458 17 21, Fax: (01) 492 02 27, <http://www.telikom.hr>

MB:1865862

UPREDOJ: 140

datum: 16.03.09.



REPUBLIKA HRVATSKA
MINISTARSTVO KULTURE
UPRAVA ZA ZAŠTITU PRIRODE

KLASA: 350-05/09-01/1477

URBROJ: 376-10/SP-09-3

Zagreb, 11. ožujak 2009. god.

KLASA: 612-07/09-49/0182
URBROJ: 532-08-03-01/3-09-03

Zagreb, 10. ožujak 2009.

NESEK d.o.o.

F. Andrašeca 14

10000 Zagreb

ŽUPANIJA VUKOVARSKO-SRIJEMSKA
OPĆINA BOROVO

Glavna 1

32227 Borovo

PREDMET: OPĆINA BOROVO

IZMJENE I DOPUNE PPU OPĆINE BOROVO

-Prethodna rasprava - mišljenje


PREDMET: Detaljni plan uređenja centra Borovo
- priopćenje, dostavlja se

Veza: Dopsis od 03. ožujka 2009.

Vašim dopisom od ove Agencije zatražili ste očitovanje na nacrt prijedloga IZMJENA I DOPUNA PPU OPĆINE BOROVO.


Uvidom u dostavljeni nacrt prijedloga IZMJENA I DOPUNA PPU OPĆINE BOROVO obavještavamo vas da na isti nemamo primjedbi.

S poštovanjem,



Dostaviti: Naslovu s povratnicom.

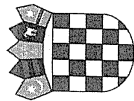
U svezi dostavljenog zahtjeva o izradi predmetnog prostornog plana, Ministarstvo kulture, Uprava za zaštitu prirode, priopćava kako slijedi.
Unutar obuhvata Detaljnog plana uređenja centra Borovo nalazi se područje nacionalne ekološke mreže: „Dunav - Vukovar“ (HR2000372), stoga je potrebno pri izradi plana poštivati smjernice zaštite navedenog područja ekološke mreže iz Priloga 1.3. Uredbe kao i uvjete i mjere zaštite prirode sukladno planovima šireg područja. U priviku vam dostavljamo popis područja ekološke mreže i smjernice za mjere zaštite.
Stupanjem na snagu Zakona o izmjenama i dopunama Zakona o zaštiti prirode („Narodne novine“, br. 139/08) ova uprava više ne određuje nositelju izrade plana zahtjeve za izradu detaljnih i urbanističkih planova uređenja, osim ako njihov obuhvat nije na području nacionalnog parka ili parka prirode.



Prilog:
1. Popis područja ekološke mreže na području DPU centra Borovo
2. Smjernice za mjere zaštite za područje ekološke mreže

Dostavlja se:

1. Naslovu
2. Nesek d.o.o., Amruševa 8, Zagreb, na znanje
3. Evidencija – ovdje
4. Pismohrana – ovdje



REPUBLIKA HRVATSKA
HRVATSKA AGENCIJA ZA POŠTU I ELEKTRONIČKE KOMUNIKACIJE
Jurjišćeva 13, p.p.162 10 002 ZAGREB
Tel: (01) 489 60 00, (01) 458 17 21, Fax: (01) 492 02 27, <http://www.telekom.hr>
MB-1865862

HEP - Operator distribucijskog sustava d.o.o.

ELEKTRA VINKOVCI

32100 Vinkovci, Kralja Zvonimira 96

TELEFON - 032/216-100

TELEFAX - 032532-482

ŽIRO RAČUN - 2390001-160023918

2390001-160007484 za uplate električne energije

2390001-160007546 za uplate priključka

POŠTA - 32100 Vinkovci

MATIČNI BROJ - 1643981

<http://www.hep.hr>

REPUBLIKA HRVATSKA
ŽUPANIJA VUKOVARSKO-SRIJEMSKA

OPĆINA BOROVO
n/r načelnika

Glavna 3
32227 Borovo

MAŠ BROJ I ZNAK: 400900401/1381/09ZM

PREDMET: Prethodna rasprava
- Izmjene i dopune PPUO Borovo
- DPU "Centar Borovo"

Poštovani,

nakon održane prethodne rasprave o izmjenama i dopunama PPUO Borovo i Detaljnog plana uređenja "Centar Borovo", Borovo, od 27. 02. 2009. u općini Borovo, molimo Vas da uvrstite naše prijedloge izmjena pojedinih stavki u vezi elektroenergetskih građevina te izmijene grafičkih priloga.

1. Izmjene i dopune PPUO Borovo

Članak 91. izmjeniti da glasi:

„Za planiranu mrežu elektroopskrbe na temelju analize dosadašnjeg razvoja može se pretpostaviti rast vršnog opterećenja. Daljnje širenje elektroenergetske mreže odvijat će se sukladno potrebama konzuma i mogućnostima HEP-a.

Nova 10(20) kV mreža gradit će se zračno Al/Ce vodičima na betonskim stupovima ili podzemnim kabelima. U naseljenim mjestima 10(20) kV mreža će se izvoditi kabelski na dijelu gdje bi uzrokovala smetnju širenju naselja. Također, u 10 kV mreži cilj je postupni, ali potpuni prelazak s 10 kV na 20 kV naponsku razinu. Grafički prilog br. 2-3-2.3-1.”

U grafičkom dijelu planirane zračne 10(20) kV dalekovode za planirane dvije trafostanice na području Savulja promijeniti u podzemne kabele dalekovode.

KLASA: 350-05/09-01/1215

URBROJ: 376-10/SP-09-2

Zagreb, 4. ožujak 2009. god.
REPUBLIKA HRVATSKA
ŽUPANIJA VUKOVARSKO-SRIJEMSKA
2196/04. OPĆINA BOROVO

Republika Hrvatska
Vukovarsko - Srijemska županija
Općina Borovo
Glavna 3
32227 Borovo

Primljeno: 09. 03. 2009.	
Klasifikacijska oznaka:	Org. jed.
	01
Uruđbeni broj:	Prilog Vrij.

PREDMET: PRETHODNA RASPRAVA O PRIJEDLOGU IZMJENA I DOPUNA PPUO BOROVO I DPU CENTRA BOROVA

Veza: KLASA: 350-02/09-01-103, URBROJ: 2196/04-09-01-10, od 19. veljače, 2009.

Potvrđujemo da smo vašu obavijest o Prethodnoj raspravi primili na znanje. Na žalost nismo bili u mogućnosti nazočiti raspravi pa vam u privitku dostavljamo naše zahtjeve-smjernice za sadržaj PPUO i DPU u dijelu planiranja elektroničke komunikacijske infrastrukture.

S poštovanjem,

HRVATSKA AGENCIJA ZA POŠTU
I ELEKTRONIČKE KOMUNIKACIJE
ZAGREB, Jurjišćeva 13
D. sc. Dražen Lučić

Dostaviti: Naslovu s povratnicom

Prilog:

- Zahtjevi-smjernice za planiranje elektroničke komunikacijske infrastrukture
- Popis operatora

Predmet: ZAHTEJEVI/SMJERNICE ZA IZRADU PPU OPĆINE

Prema odredbi čl. 3. Zakona o elektroničkim komunikacijama (Narodne novine br. 73/08), Elektronička komunikacijska infrastruktura, obavljanje djelatnosti elektroničkih komunikacijskih mreža i usluga, gradnja, održavanje, razvoj i korištenje elektroničkih komunikacijskih mreža i elektroničke komunikacijske infrastrukture i povezane opreme te upravljanje i uporaba radiofrekvencijskog spektra i adresnog i brojevnog prostora, kao prirodno ograničenih općih dobara, od interesa su za Republiku Hrvatsku te se prema odredbi iz čl. 25. st. 3. istoga Zakona elektronička komunikacijska infrastruktura mora planirati u dokumentima prostornog uređenja na način da ne ograničuju razvoj elektroničke komunikacijske mreže i elektroničke komunikacijske infrastrukture i povezane opreme.

Članom 5. Zakona o elektroničkim komunikacijama Republika Hrvatska osnovala je Hrvatsku agenciju za poštu i elektroničke komunikacije kao regulatornu agenciju s javnim ovlastima, koja posljedično određuje iz članka 11. Zakona o prostornom uređenju i gradnji surađuje s jedinicama lokalne i područne samouprave radi ostvarivanja ciljeva prostornog uređenja u procesu prostornog planiranja, zaštiti prostora, graditeljskoj i urbanoj obnovi i obavljanju drugih aktivnosti u izvršavanju obveza prostornog uređenja.

Također sukladno odredbama iz čl. 74. Zakona o prostornom uređenju i gradnji prostorni plan općine određuje osobito i osnovu prometne, javne komunalne i druge infrastrukture dakle i elektroničke komunikacijske infrastrukture.

U skladu s naprijed navedenim zakonskim odredbama predmetni PPUG treba sadržavati smjernice za izgradnju nove i rekonstrukciju-širenje postojeće elektroničke komunikacijske infrastrukture kako slijedi:

Novu elektroničku komunikacijsku infrastrukturu za pružanje javnih komunikacijskih usluga putem elektroničkih komunikacijskih vodova, odrediti planiranjem koridora primjenjujući slijedeća načela:

- za gradove i naselja gradskog obilježja: podzemno u zoni pješačkih staza ili zelenih površina;
- za ostala naselja: podzemno i/ili nadzemno u zoni pješačkih staza ili zelenih površina;
- za međunarodno, magistralno i međumjesno povezivanje: podzemno slijedeći koridore prometnica ili željezničkih pruga. Iznimno kada je to moguće, samo radi bitnog skraćivanja trasa, koridor se može planirati i izvan koridora prometnica ili željezničkih pruga vodeći računa o pravu vlasništva.

Za izgrađenu elektroničku komunikacijsku infrastrukturu za pružanje javnih komunikacijskih usluga putem elektroničkih komunikacijskih vodova planirati dogradnju, odnosno rekonstrukciju te eventualno proširenje radi implementacije novih tehnologija i/ili kolokacija odnosno potreba novih operatora, vodeći računa o pravu zajedničkog korištenja od strane svih operatora.

Novu elektroničku komunikacijsku infrastrukturu za pružanje komunikacijskih usluga putem elektromagnetskih valova, bez korištenja vodova, odrediti planiranjem postave osnovnih postaja pokretnih komunikacija i njihovih antenskih sustava na antenskim prihvataima na izgrađenim građevinama i rešetkastim i/ili monolitnim stupovima bez detaljnog definiranja (točkastog označavanja) lokacija različitog za:

- naseljena područja ili njihove dijelove i to posebno za brdovita i posebno za ravničasta područja;
- ostala naselja i to posebno za brdovita i posebno za ravničasta područja;

vodeći računa o mogućnosti pokrivanja tih područja radijskim signalom koji će se emitirati radijskim sustavima smještenim na te antenske prihvate (zgrade i/ili stupove) uz načelo zajedničkog korištenja lokacija od strane svih operatora-koncessionara, gdje god je to moguće.

- U vrijednim i zaštićenim područjima kao i na zaštićenim objektima kulturne baštine uz suradnju Zavoda za zaštitu spomenika kulture određivati moguće lokacije za postavljanje mikro baznih stanica i pripadajućih malih antena (obojenih bojom kao podloga na koju se učvršćuje tako da bude što manje uočljiva ili druga kamuflažna rješenja) u cilju pokrivanja takovih područja signalom mobilnih komunikacija. Za učvršćivanje koristiti isključivo nosače od nehrđajućeg čelika ili vruće pocinčanog čelika i vijčke od nehrđajućeg čelika.

Prostorni planovi ne smiju sadržavati nazive tvrtki (operatora), uređaja i nazivlja kojima bi se moglo narušiti pravo na ravnopravno tržišno natjecanje.

Podatke o postojećoj elektroničkoj komunikacijskoj infrastrukturi u zoni obuhvata plana kao i podatke o pokrivenosti područja radijskim signalom operatora pokretnih komunikacija, projektan-planer prikuplja od nadležnog ureda za katastar, operatora za pružanje elektroničkih komunikacijskih usluga uz uporabu radiofrekvencijskog spektra i operatora za pružanje elektroničkih komunikacijskih usluga putem elektroničkih komunikacijskih vodova. Popis u prilogu.

Prije prihvatanja Konačnog prijedloga PPU-a, nositelj izrade dužan je pribaviti mišljenje Hrvatske agencije za poštu i elektroničke komunikacije.

Prilog:
-Popis operatora

Predmet: ZAHTEVI ZA IZRADU DPU

Temeljem vašega zahtjeva obavještavamo vas da je prema odredbi čl. 3. Zakona o elektroničkim komunikacijama (Narodne novine br. 73/08), Elektronička komunikacijska infrastruktura, obavljanje djelatnosti elektroničkih komunikacijskih mreža i usluga, gradnja, održavanje, razvoj i korištenje elektroničkih komunikacijskih mreža i elektroničke komunikacijske infrastrukture i povezane opreme te upravljanje i uporaba radiofrekventijskog spektra i adresnog i brojevnog prostora, kao prirodno ograničenih općih dobara, od interesa su za Republiku Hrvatsku i da se prema odredbi iz čl. 25. st. 3. istoga Zakona, elektronička komunikacijska infrastruktura mora planirati u dokumentima prostornog uređenja na način da ne ograničuje razvoj elektroničke komunikacijske mreže i elektroničke komunikacijske infrastrukture i povezane opreme.

Članom 5. Zakona o elektroničkim komunikacijama Republika Hrvatska osnovala je Hrvatsku agenciju za poštu i elektroničke komunikacije kao regulatornu agenciju s javnim ovlastima, koja poslijedično odredbi iz članka 11. Zakona o prostornom uređenju i gradnji suraduje s jedinicama lokalne i područne samouprave radi ostvarivanja ciljeva prostornog uređenja u procesu prostornog planiranja, zaštiti prostora, graditeljskoj i urbanoj obnovi i obavljanju drugih aktivnosti u izvršavanju obveza prostornog uređenja.

Također sukladno odredbama iz čl. 75. i čl. 76. ZOPUG, urbanistički plan uređenja detaljnije određuje osnovu prometne, komunalne i druge infrastrukture, dakle i elektroničke komunikacijske infrastrukture i povezane opreme.

U skladu s naprijed navedenim zakonskim odredbama u predmetnom DPU potrebno je:

- utvrditi trase eventualno postojeće elektroničke komunikacijske infrastrukture u zahvatu DPU te planirati način za eventualno potrebno izmještanje kao i postavljanje nove elektroničke komunikacijske infrastrukture nepokretne zemaljske mreže, primijenene namjeni prostora i objekata DPU-a, sukladno odredbama iz Pravilnika o tehničkim uvjetima i uvjetima uporabe telekomunikacijske infrastrukture (N.n. 88/01);
- odrediti mjesta konekcije na postojeću elektroničku komunikacijsku infrastrukturu/mrežu
- novu elektroničku komunikacijsku infrastrukturu za pružanje javne komunikacijske usluge putem elektromagnetskih valova, bez korištenja vodova, odrediti ovisno o pokrivenosti područja radijskim signalom svih davatelja usluga i budućim potrebama prostora, planiranjem postave osnovnih postaja i njihovih antenskih sustava na antenskim prihvata na izgrađenim građevinama i rešetkastim i/ili jednocijevnim stupovima, bez detaljnog definiranja (točkastog označavanja) lokacija vodeći računa o mogućnosti pokrivanja tih područja radijskim signalom koji će se emitirati antenskim sustavima smještenim na te antenske prihvate (zgrade i/ili stupove) uz načelo zajedničkog korištenja od strane svih operatora gdje god je to moguće.
- Na vrijednim i/ili zaštićenim objektima kulturne baštine uz suradnju Zavoda za zaštitu spomenika kulture određivati moguće lokacije za postavljanje mikro baznih stanica i pripadajućih malih antena (obojenih bojom kao podloga na koju se učvršćuje tako da bude što manje uočljiva) u cilju pokrivanja takovih područja signalom mobilnih komunikacija. Za učvršćivanje koristiti isključivo nosače od nehrđajućeg čelika ili vruće pocinčanog čelika i vijke od nehrđajućeg čelika.

Urbanistički planovi uređenja ne smiju sadržavati nazive tvrtki (operatora), uređaja i nazivlja kojima bi se moglo narušiti pravo na ravnopravno tržišno natjecanje.

Podatke o postojećoj elektroničkoj komunikacijskoj infrastrukturi u zoni obuhvata plana kao i podatke o pokrivenosti područja radijskim signalom operatora pokretnih komunikacija, projektant-planer prikuplja od nadležnog ureda za katastar, operatora za pružanje elektroničkih komunikacijskih usluga uz uporabu radiofrekventijskog spektra i operatora za pružanje elektroničkih komunikacijskih usluga putem elektroničkih komunikacijskih vodova. Popis u prilogu.

Prije prihvaćanja Konačnog prijedloga UPU-a, nositelj izrade dužan je pribaviti mišljenje Hrvatske agencije za poštu i elektroničke komunikacije na konačni prijedlog DPU.

Prilog:

-Popis operatora

POPIS OPERATORA ZA PRUZANJE ELEKTRONICKIH USLUGA PUTEM ELEKTRONICKIH KOMUNIKACIJSKIH VODOVA


1	B. NET HRVATSKA d.o.o.	Avenija Dubrovnik 16	10000 Zagreb	t: 65 66 160 f: 65 96 330	boiss.stipetic@bnet.hr
2	HT - HRVATSKA TELEKOMUNIKACIJE d.d.	Av. Dubrovnik 26	10000 Zagreb	098 387277	nada.pasalic@ht.hr
	Regija 1				
	Regija 2	Vinkovacka 19	21000 Split	098320991	mirca.domazet@ht.hr
	Regija 3	Ciottina 17a	51000 Rijeka	098 610610	Miljan Matanja@t.hr
	Regija 4	K. A. Stepina 8b	31000 Osijek	098 467457	Mladen Kuhar@t.hr
3	METRONET TELEKOMUNIKACIJE d.d.	Ulica grada Vukovara 269 d	10000 Zagreb	f: 63 27 000 t: 63 27 011	robert.horvat@metronet.hr
4	OT-OPTIMA TELEKOM d.d. Regija sjever	Cebini 28, Buzin	10010 Zagreb	f: 01/ 54 92 310 f: 01/ 54 92 019	Damir Hrtina damir.hrztina@optima-telekom.hr
	OT-OPTIMA TELEKOM d.d. Regija jug	Trg Hrvatske braske zajednice 8/II	21000 Split	021 492810	Martjan Visalovic martjan.visalovic@optima-telekom.hr
	OT-OPTIMA TELEKOM d.d. Regija zapad	A. Katicica Mloštica 13	51000 Rijeka	051 492 711	Aljoz Sijma aljoz.sijma@optima-telekom.hr
	OT-OPTIMA TELEKOM d.d. Regija istok	Lorenza Jagera 2	31000 Osijek	031 492 931	Zeljko Pleša zeljko.plesa@optima-telekom.hr

NAPOMENA: Bnet sa svojom mrežom prisutan u je u sljedećim županijama:

Grad Zagreb
Zagrebačka županija
Splitsko-dalmatinska županija
Zadarska županija
Osječko-baranjska županija
Primorsko-goranska županija

Ako se objekt gradi u županiji koja nije na popisu tada nije potrebno kontaktirati B.NET HRVATSKA d.o.o.

POPIS KONCESIONARA ZA PRUZANJE ELEKTRONICKIH KOMUNIKACIJSKIH USLUGA UZ UPORABU RF SPEKTRA			
NAZIV KONCESIONARA	ADRESA	KONTAKT OSOBA	TEL./FAX
1. TELE2 d.o.o.	Ul. grada Vukovara 269d ZAGREB	MILJENKO KLARIĆ	tel: 01/ 6328 383 095/ 6328 383
2. T-Mobile Hrvatska d.o.o.	Ulica grada Vukovara 23 ZAGREB	NEDELJKO KOBALI	tel: 01/ 4983 145 098/ 484 620
3. VIPnet d.o.o.	Vrtini put 1 ZAGREB	DAMIR DUANIĆ	tel: 021/ 4691 810 091/ 469 1810
E-MAIL			



REPUBLIKA HRVATSKA
MINISTARSTVO KULTURE
UPRAVA ZA ZAŠTITU PRIRODE

KLASA: 612-07/09-49/0182
URBROJ: 532-08-03-01/3-09-03
Zagreb, 10. ožujak 2009.

ŽUPANIJA VUKOVARSKO-SRIJEMSKA
OPĆINA BOROVO

Glavina 1
32227 Borovo

**PREDMET: Detaljni plan uređenja centra Borovo
- priopćenje, dostavlja se**

U svezi dostavljenog zahtjeva o izradi predmetnog prostornog plana, Ministarstvo kulture, Uprava za zaštitu prirode, pripočava kako slijedi.


Unutar obuhvata Detaljnog plana uređenja centra Borovo nalazi se područje nacionalne ekološke mreže: „Dunav - Vukovar“ (HR2000372), stoga je potrebno pri izradi plana poštivati smjernice zaštite navedenog područja ekološke mreže iz Priloga 1.3. Uredbe kao i uvjete i mjere zaštite prirode sukladno planovima šireg područja. U privitku vam dostavljamo popis područja ekološke mreže i smjernice za mjere zaštite.

Stupanjem na snagu Zakona o izmjenama i dopunama Zakona o zaštiti prirode („Narodne novine“, br. 139/08) ova uprava više ne određuje nositelju izrade plana zahtjeve za izradu detaljnih i urbanističkih planova uređenja, osim ako njihov obuhvat nije na području nacionalnog parka ili parka prirode.

Prilog:
1. Popis područja ekološke mreže na području DPU centra Borovo
2. Smjernice za mjere zaštite za područje ekološke mreže

Dostavlja se:

1. Naslovu
2. Nesek d.o.o., Amruševa 8, Zagreb, na znanje
3. Evidencija – ovdje
4. Pismohrana – ovdje



Nacionalna ekološka mreža

šifra i naziv područja:

HR2000372

Dunav - Vukovar

ciljevi očuvanja:

divlje svajfe

hrvatski naziv

bolen

ukrajinska paklara

prugasti balavac

sabljarika

mali vretenac

stanišni tipovi

NKS šifra:

NATURA šifra:

E.1. 91E0*

naziv staništa:

Priobalne poplavne šume vrba i topola

smjernice zaštite:

5; 10; 100; 101; 102; 105; 106; 107; 109; 112; 121; 122; 126; 129

znanstveni naziv

Aspius aspius

Eurdontomyzon mariae

Gymnocephalus schraetser

Pelecus cultratus


Zingel streber

NATURA šifra - stanišni tip zaštićen Direktivom Vijeća 92/43/EEZ o očuvanju prirodnih staništa te divljih životinjskih i biljnih vrsta (Direktiva o staništima)
NKS šifra - stanišni tip utvrđen Nacionalnom klasifikacijom staništa (Pravilnik o vrstama stanišnih tipova, karti staništa, ugroženim i rijetkim stanišnim tipovima te o mjerama za očuvanje stanišnih tipova)
Državni zavod za zaštitu prirode, 2007.

Prilog 1.3.

Smjernice za mjere zaštite za područja ekološke mreže	
broj	
1	Osigurati poticaje šaranskim ribnjacima za očuvanje ornitološke vrijednosti
2	U pravilu zacrtati razinu vode potrebnu za biološki minimum i očuvati stanište
3	Provoditi mjere očuvanja biološke raznolikosti u šumama (P)
4	Pažljivo provoditi melioraciju
5	Pažljivo provoditi regulaciju vodotoka
6	Revitalizirati vlažna staništa uz rijeke
7	Regulirati lov i sprječavati krivolov
8	Ograničiti širenje područja pod intenzivnim poljodjelstvom
9	Osigurati poticaje za tradicionalno poljodjelstvo i stočarstvo
10	Osigurati pročišćavanje otpadnih voda
11	Pažljivo provoditi turističko rekreativne aktivnosti
12	Restaurirati vlažne travnjake
13	Prilagoditi rad HE zbog ubalazavanja velikih dnevnih kolebanja vodostaja
14	Restaurirati stepске travnjake i reintroducirati stepске vrste
15	Održavati pašnjake
16	Očuvati seoske mozaične krajbreze
17	Moguće je provoditi šumske zahvate uključujući i sanitarnu sječu uz posebno dopuštenje Ministarstva zaduženog za zaštitu prirode
18	Sprječavati zarašćavanje travnjaka
19	Osigurati poticaje za načine košnje koji ne ugrožavaju kosce (<i>Crex crex</i>)
20	Zabrana penjanja na liticama na kojima se gnijezde značajne vrste
21	Zaštititi područje temeljem Zakona o zaštiti prirode
22	Kontrolirati ili ograničiti gradnju objekata i lučica na muljevitim i pjeskovitim morskim obalama
23	Sprječavati nasipavanje i betonizaciju obala
24	Osigurati poticaje solanama za očuvanje ornitološke vrijednosti
25	Ograničiti sidrenje
26	Svrshodna i opravdana prenamjena zemljišta
27	Pažljivo planirati izgradnju visokih objekata (osobito dalekovoda i vjetroelektrana)
28	Prilagoditi ribolov i sprječavati preljev ribe
29	Određiti kapacitet posjećivanja područja
30	Osigurati poticaje za očuvanje biološke raznolikosti (POP)
31	Regulirati akvakulturu
32	Regulirati ribolov povlačnim ribolovnim alatima
33	Zaštititi područje u kategoriji posebnog rezervata
	Smjernice za mjere zaštite u svrhu očuvanja stanišnih tipova, propisanih Pravilnikom o vrstama stanišnih tipova, karti staništa, ugroženim i rijetkim stanišnim tipovima te o mjerama za očuvanje stanišnih tipova
1000	A. Površinske kopnene vode i močvarna staništa

100	Očuvati vodena i močvarna staništa u što prirodnijem stanju, a prema potrebi izvršiti revitalizaciju
101	Osigurati povoljnu količinu vode u vodenim i močvarnim staništima koja je nužna za opstanak staništa i njihovih značajnih bioloških vrsta
102	Očuvati povoljna fizikalno-kemijska svojstva vode ili ih poboljšati, ukoliko su nepovoljna za opstanak staništa i njihovih značajnih bioloških vrsta
103	Održavati povoljni režim voda za očuvanje močvarnih staništa
104	Očuvati povoljni sastav mineralnih i hranjivih tvari u vodi i tlu močvarnih staništa
105	Očuvati raznolikost staništa na vodotocima (neutvrđene obale, sprudovi, brzaci, slapovi i dr.) i povoljnu dinamiku voda (meandriranje, prenošenje i odlaganje nanosa, povremeno prirodno poplavlivanje rukavaca i dr)
106	Očuvati povezanost vodnoga toka
107	Očuvati biološke vrste značajne za stanišni tip; ne unositi strane (alohitone) vrste i genetski modificirane organizme
108	Sprječavati zarašćavanje preostalih malih močvarnih staništa u priobelju
109	Izbjegavati regulaciju vodotoka i promjene vodnog režima vodenih i močvarnih staništa ukoliko to nije neophodno za zaštitu života ljudi i naselja
110	U zaštiti od štetnog djelovanja voda dati prednost korištenju prirodnih retencija i vodotoka kao prostore za zadržavanje poplavnih voda odnosno njihovu odvodnju
111	Vađenje šljunka provoditi na povišenim terasama ili u neaktivnom poplavnim području a izbjegavati vađenje šljunka u aktivnim riječnim koritima i poplavnim ravninama
112	Ne iskoristavati sedimente iz riječnih sprudova
2000	B. Neobrasle i slabo obrasle kopnene površine
113	Očuvati povoljnu strukturu i konfiguraciju te dopustiti prirodne procese, uključujući eroziju
114	Očuvati biološke vrste značajne za stanišni tip; ne unositi strane (alohitone) vrste i genetski modificirane organizme
3000	G-D. Travnjaci, cretovi, visoke zeleni i šikare
115	Gospodariti travnjacima putem ispaše i režimom košnje, prilagođenim stanišnom tipu, uz prihvatljivo korištenje sredstava za zaštitu bilja i mineralnih gnojiva
116	Očuvati biološke vrste značajne za stanišni tip; ne unositi strane (alohitone) vrste i genetski modificirane organizme
117	Očuvati povoljni omjer između travnjaka i šikare, uključujući i sprječavanje procesa sukcesije (sprječavanje zarašćavanja travnjaka i cretova i dr.)
118	Očuvati povoljnu nisku razinu vrijednosti mineralnih tvari u tlima suhih i vlažnih travnjaka
119	Očuvati povoljni vodni režim, uključujući visoku razinu podzemne vode na područjima cretova, vlažnih travnjaka i zajednica visokih zeleni
120	Poticati oživljavanje ekstenzivnog stočarstva u brdskim, planinskim, otočnim i primorskim travnjačkim područjima
4000	E. Šume
121	Gospodarjenje šumama provoditi sukladno načelima certifikacije šuma
122	Prilikom dovršnoga sjeka većih šumskih površina, gdje god je to moguće i prikladno, ostavljati manje neposječene površine



REPUBLIKA HRVATSKA
 MINISTARSTVO KULTURE
 UPRAVA ZA ZAŠTITU KULTURNE BAŠTINE
 KONZERVATORSKI ODJEL U VUKOVARU
 32000 VUKOVAR, J.J. Strossmayera 25, p.p. 4
 Tel: 032/443 203, fax: 032/443-199

REPUBLIKA HRVATSKA
 ŽUPANIJA VUKOVARSKO SRIJEMSKA
 2196/04 OPĆINA BOROVO

Prilijenec: 11. 03. 2009.	Org. jed.
Klasifikacijska oznaka:	01
Urudžbeni broj:	Prilog Vrij.

Klasa: 612-08/09-10/0270
 Ur.broj: 532-04-23/1-09-4
 Vukovar, 10. 03. 2009. g.

ŽUPANIJA VUKOVARSKO SRIJEMSKA
 OPĆINA BOROVO
 32 227 BOROVO
 Glavna 3

Predmet: Izrada PPU Općine Borovo
 - Izmjene i dopune

U vezi s vašim upitom za izdavanje posebnih uvjeta za izmjene i dopune Prostornog plana uređenja Općine Borovo ovaj Odjel nema posebnih uvjeta. Naime svi relevantni podaci o kulturnoj baštini na području obuhvata Prostornog plana općine Borovo sadržani su u Konzervatorskoj podlozi od 15. 11. 2001. godine koja je i dalje važeća.



Pročelnica:
 Zorica Predrijevac, dipl. inž. građ

Zorica Predrijevac

123	U gospodarenju šumama očuvati u najvećoj mjeri šumske čistine (livade, pašnjaci i dr.) i šumske rubove
124	U gospodarenju šumama osigurati produljenje sjeverne zrelosti zavičajnih vrsta drveća s obzirom na fiziološki vijek pojedine vrste i zdravstveno stanje šumske zajednice
125	U gospodarenju šumama izbjegavati uporabu kemijskih sredstava za zaštitu bilja i bioloških kontrolnih sredstava ("control agents"); ne koristiti genetski modificirane organizme
126	Očuvati biološke vrste značajne za stanišni tip; ne unositi strane (alohitone) vrste i genetski modificirane organizme
127	U svim šumama osigurati stalan postotak zrelih, starih i suhih (stojjećih i oborenih) stabala, osobito stabala s dupljama
128	U gospodarenju šumama osigurati prikladnu brigu za očuvanje ugroženih i rijetkih divljih svojti te sustavno praćenje njihova stanja (monitoring)
129	Pošumljavanje, gdje to dopuštaju uvjeti staništa, obavljati autohtonim vrstama drveća u sastavu koji odražava prirodni sastav, koristeći prirodne metode; pošumljavanje nešumskih površina obavljati samo gdje je opravdano uz uvjet da se ne ugrožavaju ugroženi i rijetki nešumski stanišni tipovi
5000	F.-G. More i morska obala
130	Očuvati povoljna fizikalna i kemijska svojstva morske vode ili ih poboljšati tamo gdje su pogoršana
131	Osigurati pročišćavanje građevinskih i industrijskih voda koje se ulijevaju u more
132	Očuvati povoljnu građu i strukturu morskoga dna, obale, priobalnih područja i riječnih ušća
133	Očuvati biološke vrste značajne za stanišni tip; ne unositi strane (alohitone) vrste i genetski modificirane organizme
134	Provoditi prikladni sustav upravljanja i nadzora nad balastnim vodama brodova, radi sprječavanja širenja invazivnih stranih vrsta putem balastnih voda
135	Sanirati oštećene djelove morske obale gdje god je to moguće
136	Ne iskorištavati sedimente iz sprudova u priobalju
6000	H. Podzemlje
137	Očuvati biološke vrste značajne za stanišni tip; ne unositi strane (alohitone) vrste i genetski modificirane organizme
138	Očuvati sigovine, živi svijet speleoloških objekata, fosilne, arheološke i druge nalaze
139	Ne mijenjati stanišne uvjete u speleološkim objektima, njihovom nadzemlju i neposrednoj blizini
140	Sanirati izvore onečišćenja koji ugrožavaju nadzemne i podzemne krške vode
141	Sanirati odlagališta otpada na slivnim područjima speleoloških objekata
142	Očuvati povoljne uvjete (tama, vlažnost, prozračnost) i mir (bez posjeta i drugih ljudskih utjecaja) u speleološkim objektima
143	Očuvati povoljne fizikalne i kemijske uvjete, količinu vode i vodni režim ili ih poboljšati ako su nepovoljni



REPUBLIKA HRVATSKA
ŽUPANIJA VUKOVARSKO-SRIJEMSKA

OPĆINA BOROVO
KLASA: 022-05/09-01-129
UR.BR. 2196/04-01-09-1
Borovo, 10.03.2009 god.

PREDMET: Izmjene i dopune PPU i DPU
smjernice
- dostavljaju se

U prilogu dopisa dostavljamo Vam smjernice za izmjene i dopune PPU i DPU u dijelu planiranja:

- elektroničke komunikacijske infrastrukture.
- hrvatske elektrone
- Uprave za zaštitu kulturne baštine

S p o š t o v a n j e m,




uRBROJ: 137
datum: 13.03.09.

„NESEK“ d.o.o.

Ambruševa 8

10000 Zagreb



REPUBLIKA HRVATSKA
MINISTARSTVO KULTURE

UPRAVA ZA ZAŠTITU PRIRODE

KLASA: 612-07/09-49/0062
URBROJ: 532-08-03-01/3-09-03
Zagreb, 09. ožujak 2009.


Predmet: Izmjene i dopune Prostornog plana uređenja Općine Borovo
- očitovanje, daje se

Veza vaša KLASA: 350-02/09-01-37
URBROJ: 2196/04-09-01-1

Ministarstvo kulture, Uprava za zaštitu prirode zaprimila je vaš zahtjev za izdavanje podataka, planskih smjernica i propisanih dokumenata u skladu sa čl. 79. Zakona o prostornom uređenju i gradnji („Narodne novine“ br. 76/07) za izradu Izmjena i dopuna Prostornog plana uređenja Općine Borovo.

Sukladno članku 124. Zakona o zaštiti prirode („Narodne novine“ br. 70/05, 139/08) ovo Ministarstvo u postupku izrade dokumenata prostornog uređenja izdaje uvjete i mjere zaštite prirode koji se moraju ugraditi u plan. U postupku donošenja prostornih planova koji obuhvaćaju zaštićeno područje pribavlja se prethodna suglasnost Ministarstva.

Molimo da nam dostavite osnovni kompletan (tekstualni i grafički dio) Prostornog plana uređenja Općine Borovo na uvid kako bismo mogli ustanoviti na koji način su obradna poglavlja vezana uz zaštitu prirode te utvrditi uvjete i mjere zaštite prirode.



Dostaviti:

1. Naslovu
2. Nesek d.o.o., Amruševa 8, Zagreb, na znanje
3. Evidencija, ovdje
4. Pismohrana, ovdje

Kristina Anka Mendes

From: "Nesek" <nesek@nesek.hr>
To: "Kristina Mendes" <kristina@nesek.hr>; <andro@nesek.hr>
Sent: 23. ožujak 2009 13:03
Attach: 3Bor-2.2 TELEKOM i POŠT. MREŽA.dwg; borovo selo.dwg
Subject: Fw: TK mreža Općina Borovo

----- Original Message -----

From: Željko Komadina
To: nesek@nesek.hr
Cc: Damir Vrdaković; Marijan Mišić; Sanja Bošnjak
Sent: Monday, March 23, 2009 12:51 PM
Subject: FW: TK mreža Općina Borovo

Poštovani,
Sukladno važećoj proceduri dužni smo se očitovati o planovima Izgradnje tk infrastrukture u Općini Borovo Selo. Sažleđavajući stupanj izgrađenosti tk mreže kao i aktualne i buduće telekomunikacijske potrebe stanovništva i privrede na predmetnoj površini Općine mišljenja smo da u doglednom vremenu nećemo investirati u tk infrastrukturu. Ako se to kojim slučajem i dogodi koristit će se već izgrađene dionice telekomunikacijske distribucijske kanalizacije. Kada su u pitanju planirane nove površine za urbanizaciju (stambene i poslovne zone), molimo Vas da se u planske dokumente ugrade potrebni planski koridori za izgradnju tk infrastrukture. Oni će služiti kako HT-u tako i drugim telekom operatorima prilikom razvoja njihovih mreža. S poštovanjem.

Željko komadina, dipl. ing.-st.

== ITSCom

Sektor za planiranje i razvoj pristupnih mreža
(Access Network Planning and Deployment Department)
Kardinala A. Stepinca 8b, OSIJEK 31 000
tel.: +385 31 233 107
fax: +385 31 233 122
GSM:+385 98 301 762
E-mail: zeljko.komadina@ht.hr

From: Marijan Mišić
Sent: Tuesday, March 17, 2009 9:49 AM
To: nesek@nesek.hr
Cc: Željko Komadina
Subject: FW: TK mreža Općina Borovo

Poštovani,
dostavljamo vam podloge s uctanom EK infrastrukturom, **možda je i ovo nadopuna**, a to je naše postojeće stanje, te učesće u javnoj raspravi za uređenjem detaljnog plana općine Borovo - prijedloga.

Za buduće planiranje i izgradnju EK infrastrukture navedenog predmeta, a za potrebnog, očitovat će mo se preko našeg Sektora za planiranje i izgradnju pristupnih mreža.

Isto tako, o narečenom predmetu će mo upoznat i Sektor za planiranje i izgradnju radijskih pristupnih mreža u ul. grada Vukovara 23. u Zagrebu.

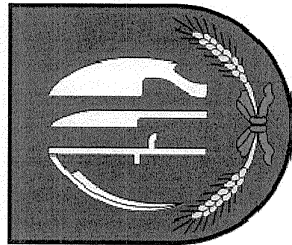
S poštovanjem,
M. Mišić.

ZAHTJEVI

ZAŠTITE I SPAŠAVANJA

U DOKUMENTIMA PROSTORNOG UREĐENJA

OPĆINE BOROVO



Borovo, lipanj 2009. godine

Temeljem Prijedloga Procjene ugroženosti stanovništva, materijalnih i kulturnih dobara i okoliša od opasnosti, nastanka i posljedica katastrofa i velikih nesreća te ratnih razaranja i terorizma, a sukladno članku 4. Pravilnika o metodologiji za izradu Procjene ugroženosti i Planova zaštite i spašavanja (NN br. 38/08), **razrađene su ugroze** prema mogućim opasnostima i prijetnjama čijom će se implementacijom u dokumenta prostornog uređenja umanjiti posljedice te učinci djelovanja prirodnih i antropogenih katastrofa, te velikih nesreća po kritičnu infrastrukturu, kao i povećati stupanj sigurnosti stanovništva, materijalnih dobara i okoliša na području općine Borovo.

Potresi

Područje općine Borovo, nalazi se **izvan područja RH koje karakterizira velika seizmička aktivnost**, što zorno pokazuju seizmološke mikro karte za povratne periode 100, 200 i 500 godina, ali su **mogući potresi do VI stupnja MCS**.

Požari otvorenog prostora

Mogućnost i opasnost izbijanja požara otvorenog prostora, na području općine Borovo, s obzirom na šumske površine (275 ha ili nešto više od 9% ukupne površine općine), te površine pod žitaricama, **postoji**, ali ih u proteklom desetljeću nije bilo.

Strategija u zaštiti od požara u objektu ili više zgrada, te na otvorenom prostoru i okolišu, a u domenu je prostornog uređenja područja općine Borovo, **temelji se**, između ostalog, **na sveobuhvatnom provođenju preventivnih i zaštitnih mjera** kako u urbanim sredinama, tako i na šumskim i poljoprivrednim površinama.

Suša

Prosječna godišnja šteta od suše, u odnosu na ukupnu štetu od elementarnih nepogoda, iznosi više od 35%, ali poduzimanje preventivnih mjera **može se planirati samo kao izgradnja sustava za navodnjavanje poljoprivrednog područja** ugroženog sušom, čime bi se u mnogome umanjile štete.

Iako je bilo znatno više sušnih perioda, različitih vremenskih trajanja, na području općine Borovo, proglašene su dvije elementarne nepogode radi suše uz procijenjenu financijsku i materijalnu štetu od cca 5 milijuna kuna.

Tehničko-tehnološke nesreće u gospodarskim objektima

Na području općine Borovo postoji nekoliko pravnih osoba koje skladište i rukuju s opasnim tvarima, a moguće su tehničko-tehnološke nesreće te mogu biti potencijalni zagadivači:

- **INA d.d. Zagreb – BP Borovo** s 100 m³ naftnih derivata u podzemnom i polukopanom spremniku, koji također mogu izazvati požar i eksploziju.
- **pekara "SOTORIVA"**,
- **OŠ Borovo i Dječji vrtić** sa podzemnim spremnicima ulja za loženje,
- **TO Ljubomir Palašti** koji prometuje s bocama ukapljenog naftnog plina,
- **"NESO"** sa nadzemnim spremnikom rabljenog ulja,
- **automehaničarski obrt „Erceg“**
- **automehaničarsko i trgovački obrt „Grebic“** i
- **„Maturus“** d.o.o. proizvodnja proizvoda od drveta),

Tehničko-tehnološke u prometu

- **željeznička pruga R104 Vukovar-Borovo-Dalj-Erdut-državna granica**

Za slučaj potrebe, žurna samoevakuacija stanovništva sa ugroženog područja, je moguća i brzo provediva.

U cilju sprječavanja posljedica po stanovništvo, od mogućih tehničko-tehnoloških katastrofa u svim navedenim objektima, nije preporučljiva izgradnja višekatnih stambenih objekata, te škola, vrtića i sl.

Skloništa

Do donošenja Zakona o CZ, kojim će se detaljnije riješiti problematika zaštite i spašavanja ljudi i materijalnih dobara, u slučaju izgradnje skloništa, JLS dužne su, sukladno točki 24p Zakona o unutarnjim poslovima, na svom području osigurati uvjete za sklanjanje ljudi i materijalnih dobara.

Sukladno navedenom, općina Borovo neće graditi javna skloništa za potrebe sklanjanja ljudi, već se sklanjanje vršiti u kućnim skloništima (podrumima) i prostorima javnih objekata.



REPUBLIKA HRVATSKA

DRŽAVNA UPRAVA ZA ZAŠTITU I SPAŠAVANJE

Područni ured za zaštitu i spašavanje Vukovar
Odjel za preventivu, planiranje i nadzor

Vukovar, L. Ružičke 1

KLASA: 350-02/09-02/02

URBROJ: 543-19-01-09-3

Vukovar, 17. ožujka 2009. godine

N E S E K d. o. o.

**PROJEKTIRANJE, PROSTORNO PLANIRANJE, RAZVOJ
Zagreb, Amruševa 8**

**Predmet. Nacrt prijedloga izmjena i dopuna prostornog plana
uređenja općine Borovo i izrada DPU centra Borovo
-očitovanje, dostavlja se**

Veza: Vaš dopis od 03. ožujka 2009. godine

U svezi vašeg akta, broj i datum gornji, dostavljamo sljedeće očitovanje u svezi prijedloga nacрта:

-Potrebno je na jednom od javnih objekata (zgrada općine ili neki drugi javni objekt), *predvidjeti postavljanje sirene za upoznavanje*, jer općina trenutno nema uspostavljen sustav za upoznavanje stanovništva. Kod određivanja javnog objekta (po mogućnosti u središtu naselja), potrebno je predvidjeti prostoriju od 5m² u kojoj bi se instalirala potrebna oprema za sirenu.

-Na ostale dijelove prijedloga nacрта nemamo primjedbi.

Dostaviti:

1. Naslovu i

2. Pismohrani, ovdje



S Poštovanjem!

PROČELNIK

Marko Lovrić, dipl. ing.

u PRBROJ: 162
datum: 23.03.09.

FERROREX d.o.o.

ZA PROIZVODNJU, TRGOVINU I USLUGE
FAX: 032/413-682, MOB:091 789 30 18; E-mail:sandra.bucko@hi.t-com.hr

Vukovar, 12.03.2009.

OPĆINA BOROVO
Ured načelnika
n/r Rade Bosić

PREDMET : Pismo namjere za lokaciju na obali Dunava-zimovnik Borovo
Opis tvrtki – osnivači brodogradilišta

U posjetu Općini Borovo 20.02.2009. prezentirali smo namjeru tvrtki-partnera za osnivanjem radionice za servis i gradnju jahti i čamaca do 30 m dujjine.Tvrtke, budući osnivači brodogradilišta, su:"Te-marine" Zagreb, "Pro-brod" Sisak, "Lior"Slavonski Brod i "Ferrex"Vukovar. Zemljište potrebno za realizaciju navedenog projekta ima nekoliko zahtjeva: pristup vodi, širina uz vodu 50 m i dujjina oko 100 m, dovoljna dubina i kod najmanjeg vodostaja, pristupna cesta, voda i odvodnja, el.energija. Čestica koju smo pregledali je k.č. 2572 u k.o. Borovo.


Obzirom na položaj zemljišta i prostornu ograničenost, na radnom sastanku 02.03.2009 u Zagrebu preporuča tvrtke koja se bavi osnivanjem brodogradilišta je da se u Borovo osnuje izdvojena radionica za održavanje i ovlašteni servis vanbrodskih motora i čamaca, prodaja potrebne opreme za brodice i njihovo održavanje. Radionica se treba uklopiti izgledom i veličinom u prostor budućeg sportsko-rekreativnog izletišta na Poretku.

Molimo Vas potvrdite nam što prije mogućnost realizacije našeg projekta na predmetnom zemljištu kako bismo pristupili izradi idejnog rješenja i proceduralnim radnjama za provedbu opisanog projekta.

Ukratko o tvrtkama:

1. "TE-MARINE" d.o.o. Zagreb koju zastupa g.Edo Ivčić
- društvo za radove u brodogradnji i montaži s bogatim iskustvom, uspješno realizira projekte u cjelini, što uključuje: projektiranje, vođenje i praćenje projekata, servis i remont opreme za manipulaciju brodskog tereta (poklopici, rampe, dizalice), i dr.
2. "LIOR" d.o.o. Slavonski Brod kojeg zastupa g.Ivan Simeon
- poduzeće za montažu, demontažu, remont, rekonstrukciju, održavanje i izolaciju industrijskih i energetskih objekata, izvođenje investicijskih radova u inozemstvu. Proizvodne i montažne mogućnosti uz stručnu nadgradnju (uz 80 proizvodnih radnika uposleno je i 11 VSS inženjera strojarstva) otvara realne pretpostavke za ozbiljne tehnološko - tehničke zahvate. Poduzeće je razvijeno u okruženju holdinga "Đuro Đaković" pa su tako danas svi uspjesnici bivši djelatnici "Đuro Đaković"-a. Poduzeće je osposobljeno i certificirano po normama ISO 9001 : 2000 i HRN EN 729-2.

SJEDIŠTE : VUKOVAR, BOGDANOVAČKA 56, MB:2320843 ž.m.:2402006-1100514135
TEMELJNI KAPITAL JE 20.000,00 KUNA. DRUŠTVO JE REGISTRIRANO U TRGOVAČKOM SUDU U OSJEKU.



REPUBLIKA HRVATSKA
MINISTARSTVO KULTURE
UPRAVA ZA ZAŠTITU PRIRODE

KLASA: 612-07/09-49/0062
URBROJ: 532-08-03-01/3-09-03
Zagreb, 03. travanj 2009.

ŽUPANIJA VUKOVARSKO-SRUEMSKA
OPĆINA BOROVO
Glavna 1
32227 Borovo

**PREDMET: Izmjene i dopune Prostornog plana uređenja Općine Borovo
- uvjeti i mjere zaštite prirode, daju se**

Ministarstvo kulture, Uprava za zaštitu prirode zaprimila je vaš dopis kojim nam na uvid dostavlja CD sa važećim Prostornim planom uređenja Općine Borovo. Sukladno članku 124. Zakona o zaštiti prirode ("Narodne novine" br. 70/05, 139/08) ovo Ministarstvo u postupku izrade dokumenta prostornog uređenja izdaje nositelju izrade plana uvjete i mjere zaštite prirode. U postupku donošenja prostornih planova koji obuhvaćaju zaštićeno područje pribavlja se prethodna suglasnost Ministarstva. U obuhvatu Prostornog plana uređenja Općine Borovo za sada se ne nalazi ni jedna prirodna vrijednost zaštićena temeljem Zakona o zaštiti prirode, stoga se ne izdaje prethodna suglasnost na navedeni prostorni plan, već samo mišljenje. Sukladno članku 124. Zakona o zaštiti prirode, Ministarstvo kulture, Uprava za zaštitu prirode utvrđuje sljedeće

uvjete i mjere zaštite prirode

1. U prostornom planu prirodo treba štiti očuvanjem biološke i krajobrazne raznolikosti te zaštitom prirodnih vrijednosti, a to su zaštićena područja, zaštićene svjete te zaštićeni minerali i fosili.
2. Terminologiju iz područja zaštite prirode, način proglašavanja te način provođenja zaštite potrebno je u svim poglavljima koja govore o zaštiti prirode uskladiti s odredbama važećeg Zakona o zaštiti prirode ("Narodne novine" br. 70/05, 139/08).
3. U tekstualnom dijelu Plana potrebno je odvojiti prirodne vrijednosti/prirodnu baštinu od kulturnopovijesnih vrijednosti i zaštite okoliša.
4. Za građenje i izvođenje radova, zahvata i radnji potrebno je ishoditi uvjete zaštite prirode od upravnog tijela u županiji nadležnog za poslove zaštite prirode, a za zahvate izvan građevinskog područja za građevine od važnosti za Republiku Hrvatsku uvjete utvrđuje Ministarstvo kulture.
5. Pri oblikovanju građevina (posebice onih koji se mogu graditi izvan naseља) treba koristiti materijale i boje prilagođene prirodnim obilježjima okolnog prostora i tradicionalnoj arhitekturi.
6. Pri planiranju trasa novih prometnica uvažavati specifičnosti reljefa i vegetacijski pokrov na način da se utječaj na krajobraz i prirodne sastavnice prostora svedu na najmanju moguću mjeru.
7. Pri planiranju gospodarskih djelatnosti, treba osigurati racionalno korištenje neobnovljivih prirodnih dobara, te održivo korištenje obnovljivih prirodnih izvora. Korištenje prirodnih dobara u području obuhvata predmetnog plana može se planirati samo temeljem programa/planova gospodarenja/upravljanja u šumarstvu, lovstvu, vodnom gospodarstvu, rudarstvu i dr. koji sadrže uvjete i mjere zaštite prirode, Ministarstva kulture (Ministarstva kulture nadležnog za poslove zaštite prirode).
8. U tekstualnom i grafičkom dijelu potrebno je odvojiti i označiti oznakama područja koja su zaštićena temeljem Zakona o zaštiti prirode od onih područja koja su planirana/levidentirana za zaštitu od županjskog značaja i koja se štite odredbama za provođenje plana kao osobito vrijedan predio.
9. Sprječiti zahvate koji značajno nagrađuju krajobraz i mijenjaju prepoznatljive vizure na vrijedne prostorne cjeline unutar obuhvata predmetnog plana, odnosno na mjestima s kojih se pružaju navedene vizure nije moguća gradnja, izuzev građevina koje imaju funkciju vidikovca i sl.

FERROREX d.o.o.

ZA PROIZVODNJU, TRGOVINU I USLUGE
FAX: 032/413-682, MOB:091 789 30 18 ; E-mail:sandra.bucko@hi.t-com.hr

3. "PRO-BROD" d.o.o. Sisak kojeg zastupa g.Nikola Bmardić
Veliko iskustvo stečeno u brodogradilištu Sisak. Od 2008.g. samostalno osniva ured za projektno izradu brodova.

4. "FERROREX" d.o.o. Vukovar kojeg zastupa Sandra Bučko
- poduzeće nastalo iz bravarskog obrta osnovanog odmah nakon reintegracije Podunavlja 1997.g. Osnovna djelatnost je proizvodnja čeličnih konstrukcija za građevinu i tekstilnu industriju. Polovicu svoje proizvodnje izvozi u Njemačku. Zbog promjena na tržištu preusmjerava svoju djelatnost na izradu plovila i antikorozivnu zaštitu.

Nadamo se uspješnoj suradnji.

Sandra Bučko

SJEDIŠTE : VUKOVAR, BOGDANOVAČKA 56. MB:2320843 žm:2402006-1100514135
TEMEJNI KAPITAL JE 20.000,00 KUNA. DRUŠTVO JE REGISTRIRANO U TRGOVAČKOM SUDU U OSJEKU.

Nacionalna ekološka mreža

šifra i naziv područja:

HR2000372

Dunav - Vukovar

ciljevi očuvanja:

divlje svjetle

hrvatski naziv

bolan

ukrajinska paklara

prugasti balavac

sabljarika

mali vretenac

stanišni tipovi:

NKS šifra:

NATURA šifra:

E.1. 91E0*

naziv staništa:

Probalne poplavne šume vrba i topola

smjernice zaštite:

5; 10; 100; 101; 102; 105; 106; 107; 109; 112; 121; 122; 126; 129

Prilog 1.3.

Smjernice za mjere zaštite za područja ekološke mreže	
broj	
1	Osigurati poticaje šaranskim ribnjacima za očuvanje ornitološke vrijednosti
2	U pravilu zadržati razinu vode potrebnu za biološki minimum i očuvati stanište
3	Provoditi mjere očuvanja biološke raznolikosti u šumama (P)
4	Pažljivo provoditi melioraciju
5	Pažljivo provoditi regulaciju vodotoka
6	Revitalizirati vlažna staništa uz rijeke
7	Regulirati lov i sprječavati krivolov
8	Ograničiti širenje područja pod intenzivnim poljodjelstvom
9	Osigurati poticaje za tradicionalno poljodjelstvo i stočarstvo
10	Osigurati pročišćavanje otpadnih voda
11	Pažljivo provoditi turističko rekreativne aktivnosti
12	Restaurirati viazne travnjake
13	Prilagoditi rad HE zbog ublažavanja velikih dnevnih kolebanja vodostaja
14	Restaurirati stepске travnjake i reintroducirati stepске vrste
15	Održavati pašnjake
16	Očuvati seoske mozaične krajobrazе
17	Moguće je provoditi sumске zahvate uključujući i sanitarnu sječu uz posebno dopuštenje Ministarstva zaduženog za zaštitu prirode
18	Sprječavati zarastavanje travnjaka
19	Osigurati poticaje za načine kosnje koji ne ugrožavaju kosce (<i>Crex crex</i>)
20	Zabrana penjanja na llicama na kojima se gnijezde značajne vrste
21	Zaštititi područje temeljem Zakona o zaštiti prirode
22	Kontrolirati ili ograničiti gradnju objekata i lučica na muljevitim i pjeskovitim morskim obalama
23	Sprječavati nasipavanje i betonizaciju obala
24	Osigurati poticaje solanama za očuvanje ornitološke vrijednosti
25	Ograničiti sidrenje
26	Svršishodna i opravdana prenamjena zemljišta
27	Pažljivo planirati izgradnju visokih objekata (osobito dalekovoda i vjetroelektrana)
28	Prilagoditi ribolov i sprječavati prelov ribe
29	Određiti kapacitet posjećivanja područja
30	Osigurati poticaje za očuvanje biološke raznolikosti (POP)
31	Regulirati akvakulturu
32	Regulirati ribolov povlačnim ribolovnim alatima
33	Zaštititi područje u kategoriji posebnog rezervata
	Smjernice za mjere zaštite u svrhu očuvanja stanišnih tipova, propisanih Pravilnikom o vrstama stanišnih tipova, karti staništa, ugroženim i rijetkim stanišnim tipovima te o mjerama za očuvanje stanišnih tipova
1000	A. Površinske kopnene vode i močvarna staništa

NATURA šifra - stanišni tip zaštićen Direktivom Vijeća 92/43/EEZ o očuvanju prirodnih staništa te divljih zavaljinskih i biljnih vrsta (Direktiva o staništima)

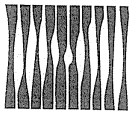
NKS šifra - stanišni tip uvršten Nacionalnom klasifikacijom staništa (Pravilnik o vjstama stanišnih tipova, karti staništa, ugroženim i rijetkim stanišnim tipovima te o mjerama za očuvanje stanišnih tipova)

Državni zavod za zaštitu prirode, 2007

100	Očuvati vodena i močvarna staništa u što prirodnijem stanju, a prema potrebi izvršiti revitalizaciju
101	Osigurati povoljnu količinu vode u vodenim i močvarnim staništima koja je nužna za opstanak staništa i njihovih značajnih bioloških vrsta
102	Očuvati povoljna fizikalno-kemijska svojstva vode ili ih poboljšati, ukoliko su nepovoljna za opstanak staništa i njihovih značajnih bioloških vrsta
103	Održavati povoljni režim voda za očuvanje močvarnih staništa
104	Očuvati povoljni sastav mineralnih i hranjivih tvari u vodi i tlu močvarnih staništa
105	Očuvati raznolikost staništa na vodotocima (neutvrđene obale, sprudovi, brzaci, slapovi i dr.) i povoljnu dinamiku voda (meandriranje, prenošenje i odlaganje narusa, povremeno prirodno poplavlivanje ukavaca i dr)
106	Očuvati povezanost vodnoga toka
107	Očuvati biološke vrste značajne za stanišni tip; ne unositi strane (alotone) vrste i genetski modificirane organizme
108	Sprječavati zarašćavanje preostalih malih močvarnih staništa u probalju
109	Izbjegavati regulaciju vodotoka i promjene vodnog režima vodenih i močvarnih staništa ukoliko to nije neophodno za zaštitu života ljudi i naselja
110	U zaštiti od štetnog djelovanja voda dati prednost korištenju prirodnih retencija i vodotoka kao prostora za zadržavanje poplavnih voda odnosno njihovoj odvodnji
111	Vađenje šljunka provoditi na povišenim terasama ili u neaktivnom poplavnom području a izbjegavati veće šljunka u aktivnim riječnim koritima i poplavnim ravninama
112	Ne iskoristivati sedimente iz riječnih sprudova
2000	B. Neobrasie i slabo obrasie kopnene površine
113	Očuvati povoljnu strukturu i konfiguraciju te dopustiti prirodne procese, uključujući eroziju
114	Očuvati biološke vrste značajne za stanišni tip; ne unositi strane (alotone) vrste i genetski modificirane organizme
3000	C-D. Travnjaci, cretovi, visoko zeleni i šikare
115	Gospodarni travnjacima putem ispaše i režimom košnje, prilagođenim stanišnom tipu, uz prihvatljivo korištenje sredstava za zaštitu bilja i mineralnih gnojiva
116	Očuvati biološke vrste značajne za stanišni tip; ne unositi strane (alotone) vrste i genetski modificirane organizme
117	Očuvati povoljni omjer između travnjaka i šikare, uključujući i sprječavanje procesa sukcesije (sprječavanje zarašćavanja travnjaka i cretova i dr.)
118	Očuvati povoljnu nisku razinu vrijednosti mineralnih tvari u ilima suhih i vlažnih travnjaka
119	Očuvati povoljni vodni režim, uključujući visoku razinu podzemne vode na područjima cretova, vlažnih travnjaka i zajednica visokih zeleni
120	Podržati oživljavanje ekstenzivnog stočarstva u birdskim, planinskim, otočnim i primorskim travnjačkim područjima
4000	E. Šume
121	Gospodarenje šumama provoditi sukladno načelima certifikacije šuma
122	Prilikom dovršenja sijekta većih šumskih površina, gdje god je to moguće i prikladno, ostavljati manje neposječene površine

123	U gospodarenju šumama očuvati u najvećoj mjeri šumske čistine (livade, pašnjaci i dr.) i šumske rubove
124	U gospodarenju šumama osigurati produženje sjecive zrelosti zavičajnih vrsta drveća s obzirom na fiziološki vijek pojedine vrste i zdravstveno stanje šumske zajednice
125	U gospodarenju šumama izbjegavati uporabu kemijskih sredstava za zaštitu bilja i bioloških kontrolnih sredstava (control agents), ne koristiti genetski modificirane organizme
126	Očuvati biološke vrste značajne za stanišni tip; ne unositi strane (alotone) vrste i genetski modificirane organizme
127	U svim šumama osigurati staln postotak zrelih, starih i suhih (stojećih i oborenih) stabala, osobito stabala s dupljama
128	U gospodarenju šumama osigurati prikladnu brigu za očuvanje ugroženih i rijetkih divljih svojli te sustavno praćenje njihova stanja (monitoring)
129	Pošumljavanje, gdje to dopuštaju uvjeti staništa, obavljati autohtonim vrstama drveća u sastavu koji odražava prirodni sastav, koristeći prirodne metode; pošumljavanje nešumskih površina obavljati samo gdje je opravdano uz uvjet da se ne ugrožavaju ugroženi i rijetki nešumski stanišni tipovi
5000	F.-G. More i morska obala
130	Očuvati povoljna fizikalna i kemijska svojstva morske vode ili ih poboljšati tamo gdje su pogoršana
131	Osigurati pročišćavanje gradskih i industrijskih voda koje se ulijevaju u more
132	Očuvati povoljnu gradnju i strukturu morskoga dna, obale, probalnih područja i riječnih ušća
133	Očuvati biološke vrste značajne za stanišni tip; ne unositi strane (alotone) vrste i genetski modificirane organizme
134	Provoditi prikladni sustav upravljanja i nadzora nad balastnim vodama brodova, radi sprječavanja širenja invazivnih stranih vrsta putem balastnih voda
135	Sanirati oštećene dijelove morske obale gdje god je to moguće
136	Ne iskoristivati sedimente iz sprudova u pribalju
6000	H. Podzemlje
137	Očuvati biološke vrste značajne za stanišni tip; ne unositi strane (alotone) vrste i genetski modificirane organizme
138	Očuvati sigovine, živi svijet speleoloških objekata, fosilne, arheološke i druge nalaze
139	Ne mijenjati stanišne uvjete u speleološkim objektima, njihovom nadzemlju i neposrednoj blizini
140	Sanirati izvore onečišćenja koji ugrožavaju nadzemne i podzemne krške vode
141	Sanirati odlagališta otpada na slivnim područjima speleoloških objekata
142	Očuvati povoljne uvjete (tama, vlažnost, prozračnost) i mir (bez posjeta i drugih ljudskih utjecaja) u speleološkim objektima
143	Očuvati povoljne fizikalne i kemijske uvjete, količinu vode i vodni režim ili ih poboljšati ako su nepovoljni

1173204; zvl
datum: 14. 04. 09.



HRVATSKE VODE
VODNOGOSPODARSKI ODJEL
ZA VODNO PODRUČJE SLIVOVA
DRAVE I DUNAVA
Osijek, Splavarska 2a

Centrala: 031 252-900
Direktor: 031 252-901
Telefaks: 031 252-999

MB: 01209361

Klasa: 350-02/03-01/22
Urbroj: 374-22-1-09-7
Osijek, 09. travnja 2009.

NESEK d.o.o.
Amruševa 8
10000 ZAGREB

Predmet: **Nacrt prijedloga Izmjena i dopuna Prostornog plana uređenja Općine Borovo**
i nacrt prijedloga Detaljnog plana uređenja centra Borova

- očitovanje, dostavlja se

Temeljem vašeg dopisa zaprimljenog 05. ožujka 2009., u privitku kojega ste nam dostavili nacrt prijedloga Izmjena i dopuna Prostornog plana uređenja Općine Borovo i nacrt prijedloga Detaljnog plana uređenja centra Borova nakon provedene prethodne rasprave, a nakon uvida u tekstualni i grafički dio Planova daje mo očitovanje kako slijedi:

Nacrt prijedloga Izmjena i dopuna Prostornog plana uređenja Općine Borovo

Kartografski prikazi:

1.-1. Korištenje i namjena, mj 1:25000

- na područje rijeke Dunav staviti oznaku E3; sukladno Zakonu o vodama (NN 107/95, 150/05) dozvoljeno je vadenje mineralnih sirovina (pjesak, šljunak) iz obnovljivih ležišta u području značajnom za vodni režim (vodotoci i druga ležišta površinskih voda, uređeni i neuređeni inondacijski pojas i priobalne vode)

2.5.-1. Vodoopskrbna mreža, mj 1:25000

- brisati znakove za podzemni vodozahvat i uređaj za pročišćavanje pitke vode na području Općine Borovo; vodozahvat se nalazi na području Općine Trpinja bez uređaja za pročišćavanje pitke vode

- brisati znakove za površinski vodozahvat i uređaj za pročišćavanje vode; isti se nalaze na području Grada Vukovara

2.6.-1. Odvodnja otpadnih voda i uređenje vodotoka i voda, mj 1:25000

- brisati znakove za uređaje za pročišćavanje otpadnih voda na području građevinskih područja izvan naselja; planirani sustav odvodnje otpadnih voda područja Općine Borovo usmjeren je na uređaj za pročišćavanje otpadnih voda s lokacijom planiranom na području Grada Vukovara

- ucartati planiranu obaloutvrdu uz desnu obalu rijeke Dunav dužine cca 700 m uz planirani prostor športsko-rekreativne namjene Poretak označen na kartografskom prikazu 1.-1. znakom R1

3.2.-1. Uvjeti korištenja, uređenja i zaštite prostora, mj 1:25000

- brisati oznake za izvorište i oznake III a i III b zone sanitarne zaštite; sukladno Odluci o zonama sanitarne zaštite izvorišta "Cerić" koju je donijela skupština Vukovarsko-srijemske županije 10. travnja 2008., određene su tri zone sanitarne zaštite izvorišta Cerić (I, II i III zona) od kojih se dio III zone nalazi na području Općine Borovo (potrebno ucartati), a izvorište Cerić te I i II zona zaštite nalaze se na području Općine Trpinja

- u tumaču karte znak za II kategoriju vodotoka premjestiti iz stupca "postojeće" u stupac "planirano"

Odredbes za provođenje:

članak 9.

- Uredba o određivanju građevina od važnosti za Republiku Hrvatsku (NN 6/00 i 68/03) prestala je važiti stupanjem na snagu Uredbe o odedivanju zahvata u prostoru i građevina za koje Ministarstvo zaštite okoliša, prostornog uređenja i graditeljstva izdaje lokacijsku i/ili građevinsku dozvolu (NN 116/07); u skladu s navedenim korigirati prvi stavak predmetnog članka

članak 61.

- u predmetnom članku dodati sljedeću rečenicu kao drugi stavak:

"Na dijelu inondacijskog (poplavnog) područja rijeke Dunav koje na kartografskom prikazu 1.-1. ima oznaku površine planirane za športsko-rekreativno namjenu (R1)-lokacija Poretak, a koje se nalazi izvan građevinskog područja, dozvoljava se izgradnja športsko-rekreativnih sadržaja prema vodoopravnim uvjetima."

članak 66.

-pod naslovom Vodne građevine, korigirati popis vodnih građevina sukladno članku 9. Zakona o vodama, a komunalne instalacije izdvojiti zasebno kao komunalnu infrastrukturu

članak 94.

-u drugom stavku drugu rečenicu treba preformulirati tako da glasi: "Konačno rješenje treba predviđjeti u skladu sa smjernicama Studije zaštite voda Vukovarsko-srijemske županije."

članak 105.

- ispraviti broj Narodnih novina u kojima je izašao Zakon o vodama; umjesto "97/05" pisati "150/05"

- u prvom stavku umjesto "vodnogospodarskom osnovom" pisati "Strategijom upravljanja vodama" i umjesto "Državne uprave za vode" pisati "ministarstva nadležnog za vodno gospodarstvo"

- drugi stavak preformulirati tako da glasi: "U svrhu tehničkog i gospodarskog održavanja vodotoka i drugih voda, djelatnog provedenja obrane od poplava i drugih oblika zaštite od štetnog djelovanja voda na vodotocima i drugim ležištima voda utvrđuje se inondacijski pojas kao prostor primjene posebnih propisa."

- u trećem stavku umjesto "gospodarenjem vodnim dobrom" pisati "korištenje vodnog dobra"

članak 110.

- u predmetnom članku treba dodati: "i Odluci o zonama sanitarne zaštite izvorišta Cerić"

članak 111.

- u prvoj rečenici iza riječi "pjesak i šljunak" dodati "iz obnovljivih ležišta"

Na tekstualni i grafički dio nacрта prijedloga Detaljnog plana uređenja Općine Borovo nemamo primjedbi.

U privitku dopisa dostavljamo vam Odluku o zonama sanitarne zaštite izvorišta Cerić (tekstualni i grafički dio).

S poštovanjem,



Direktor
Zoran Euroković, dipl.ing.grad.

Privitak: kao u tekstu

O tome obavijest:

1. Općina Borovo, Glavna 3, 32227 Borovo (s privitkom)
2. Služba razvitka i katastarsa
3. Arhiv

REPUBLIKA HRVATSKA

VUKOVARSKO-SRIJEMSKA ŽUPANIJA
ŽUPANIJSKA SKUPŠTINA

Klasa: 325-04/08-01/01
Urbroj: 2196/1-03-08-3

Vinkovci, 10. travnja 2008. god.

ŽUPANIJSKI GLASNIK 035 (1)

Primiteno:	18.4.2008 13:59:24
Klasifikacijska oznaka	Org. jed.
325-03/07-06/0000025	3-3
Uređbeni broj:	Pril. Vrij
2196-08-7	



Članak 10

Temeljem članka 40. i 41. stavak 2. Zakona o vodama («NN» RH br. 107/95, 150/0; članka 42. stavak 1. Pravilnika o utvrđivanju zona sanitarne zaštite izvorišta («NN» RH br. 55/0; članka 17. i 46. Statuta Vukovarsko-srijemske županije («Sl. vjesnik» Županije broj 3/06. i 19/06; te članka 64. Statuta Vukovarsko-srijemske županije («Sl. vjesnik» Županije broj 3/06. i 19/06; mišljenje Hrvatskih voda, Klasa: 325-03/07-06/25, Urbroj: 374-22-3-07-6 od 28. siječnja 2008. godine, Skupština Vukovarsko-srijemske županije na 28. sjednici održanoj 10. travnja 2008. god. donosi

ODLUKU

o zonama sanitarne zaštite izvorišta "Cerić"

I. OPĆE ODREDBE

Članak 1.

U cilju osiguranja zaštite od zagađivanja vode za piće i drugih upotreba koji mogu sanitarne zaštite izvorišta "Cerić" (u daljnjem tekstu Izvorište), sanitarne i drugi uvjeti održavanja, te mjere za zaštitu izvorišta od zagađivanja.

Članak 2.

Zone i mjere sanitarne zaštite izvorišta određuju se prema izvješću "Općište Cerić - Elaborat o zaštitnim zonama izvorišta" kojega je u svibnju 2006. godine načinio Rudarsko-geoteknički Institut, Sveučilišta u Zagrebu.

II. ZONE - MJERE ZAŠTITE

Članak 3.

Zone sanitarne zaštite su:

1. Zona ograničavanja i kontrole, III. zona
2. Zona strogoga ograničavanja, II. zona i
3. Zona strogoga (režima) sustava zaštite, I. zona.

Područje predviđeno za izvedbu zamjenskih zadržaca uključeno je u II. zonu.

Članak 4.

Zone sanitarne zaštite Izvoršta iz članka 3. ove odluke urisane su u preglednoj karti m 1:7000 (karta 1), koja je sastavni dio ove Odluke.

Zone su opisane u daljnjem tekstu i urisane na kartama i to u mjerilu 1:1000 za I. zonu (karta 2), 1:5000 za II. zonu (karta 3) i 1:25000 za III. zonu (karta 4) koje su također sastavni dio odluke.

Zone sanitarne zaštite su određene u GIS formatu koordinatama lomnih točaka.

1. Zona ograničenja i kontrole – III. zona

Članak 5.

Zona ograničenja i kontrole, III. zona utvrđena je radi zaštite i smanjenja rizika onečišćenja podzemnih voda od teško razgradivih kemijskih i radioaktivnih tvari, spječavanja od moguće onečišćenja prirodno raspoložive količine i kakvoće podzemnih voda, te osiguranja prostora zaštitu podzemnih voda.

Članak 6.

Područje III. zone i njegovog vanjske granice određena je na temelju izračunanog minimalnog godišnjega zadržavanja vode, koje odgovara pretežitom području napajanja podzemnih voda. Granica III zone proteže se:

- **ISTOČNA STRANA:** U k.o. Dalj ide željezničkom prugom Borovo – Dalj po k.k. 7149 do detaljne točke broj 264, da bi se u k.o. Borovo spojila na k.k. 2566 (također pruga: Borovo – Dalj), te se istom proteže kroz na jug u ukupnoj dužini od 4494 metra sve do detaljne točke broj 233.

- **IJUŽNA STRANA:** U k.o. Borovo ide od željezničke pruge Borovo – Dalj k.k. 2566, detaljna točka broj 233, po sjevernoj strani puta k.k. 2484 prema zapadu do spoja sa putem k.k. 2490 iste katastarske općine (detaljna točka broj 202). Dalje granica III zone nastavlja sredinom k.k. 2443/1 koja se nalazi na rudini LIVADE, te presjeca put k.k. 2497/1 i napušta k.o. Borovo, odnosno presjeca k.k. 2536/1 u k.o. Trpinja što u naravi predstavlja put. Presjecanjem puta k.k. 2536/1 III zona ulazi u općinu Trpinja te dolazi do ruba kanala k.k. 2593 (detaljna točka broj 201). Ukupna dužina južne strane do točke 201 iznosi 2979 metara. Dalje linija nastavlja istočnim rubom kanala na sjever te se odvaja na sjevernu stranu kanala k.k. 2588 u k.o. Trpinja koji se nalazi na rudini: ORLOVAČA. Sjevernom stranom navedenog kanala III zona se proteže do spoja s cestom Vukovar – Osijek (detaljna točka broj 189). Nadalje ide sjevernim rubom parcele 2436 do točke broj 187 gdje završava južna strana granice III zone.

- **ZAPADNA STRANA:** U k.o. Trpinja ide od spoja s cestom Vukovar – Osijek k.k. 2436 (detaljna točka broj 187), te se penje istočnom stranom kanala k.k. 2588 prema sjeveru do spoja s putem k.k. 2497 (rudina: BRESTOVAČA), odnosno do detaljne točke broj 179 da bi istočnom stranom puta nastavila do točke broj 175 odnosno do spoja s ulicom braće Erdeljac (k.k. 2496 u k.o. Trpinja). Linija ide sjevernom stranom ulice do spoja s ulicom Dušana Kelića-Sremca (detaljna točka broj 173). Navedenom ulicom koja se nalazi na k.k. 2495 (rudina: SPANJSKE BAŠTE) linija se kreće istočnom stranom, te presjeca kanal k.k. 2580, put k.k. 2475 i u točki L14 ulazi na k.k. 2474 također put u naravi. Istim putem se kreće presjeca put 2473 (detaljna točka broj 125) te nastavlja južnom stranom puta 2579. Nadalje nastavlja istočnom stranom puta k.k. 2466 (rudina: G.AJEVI) do točke broj 95 gdje presjeca put k.k. 2432 te po toj liniji nastavlja

prema sjeveru preko k.k. 1864 do k.k. 2433 što je u naravi put (detaljna točka broj 94). Linija dalje kreće istočnom stranom puta k.k. 2433 do točke broj 89 gdje se spaja i s parcelom 2408, da bi ponovo nastavila dalje istočnom stranom puta prema sjeveru, odnosno između u k.o. Trpinja. Južnom stranom kanala (rudina: ADICA) sve do točke 86 gdje se spaja s putem k.k. 2408 (put) i k.k. 2563 (kanal) (rudina: ADICA) sve do točke 86 gdje se spaja s putem k.k. 2408 (put) i k.k. 2497 i k.k. 2410 te kanala k.k. 2595 (rudina: SELČINA BARA) dalje kreće po južnoj strani parcele broj 2410 (u naravi put) do točke točke 77 granica III zone kreće se po južnoj strani parcele broj 2410 (u naravi put) do točke gdje se spaja s putem k.k. 2391 u k.o. Trpinja. Istočnom stranom tog puta kreće se linija točke broj 55 gdje se spaja s kanalom k.k. 2548 (rudina: LOVAS) te ulazi na k.k. 2390 po k.k. južnoj strani nastavlja dalje prema točki 45 gdje ulazi u put k.k. 2387. Istočnom stranom puta (rudina: LOVASIĆ) ide do točke 39 te se tu odvaja i po liniji razdvajanja između parca broja 1604/1 i 1605 kreće do točke 38 gdje se spaja s putem k.k. 2386 te time završava zapadna strana granice III zone.

- **SJEVERNA STRANA:** U k.o. Trpinja ide od spoja puta k.k. 2386 s parcelama 1604/1 i 16 (detaljna točka broj 38) južnom stranom do točke broj 287 gdje sjeverno obilazi kanal 2552 dolazi do točke 285 (put na k.k. 2415). Sjevernom stranom tog puta spušta se do točke 284 k.k. predstavlja spoj puteva k.k. 2415 i puta broj 2414 te se dalje odvaja na put k.k. 2414 i k njegovom sjevernom stranom, odnosno po rubu s granicom k.o. Dalj. U točki 277 spaja se kanal k.k. 2530 te se kreće istočnom stranom tog kanala do točke 271 gdje napušta k.o. Trpinja u k.o. Dalj. Od točke 271 granica III zone ide južnom stranom parcele broj 6793 u k.o. Dalj što u naravi predstavlja kanal) te završava u točki 264 gdje se spaja s prugom Borovo Dalj na k.k. 7149.

Granice III. zone urisane su na karti 1:25000 i određene u GIS-formatu točkama 38-238. Članak 7.

Unutar područja III. zone zabranjeno je:

1. Formiranje pozajmišta građevinskog materijala i odstranjivanje površinskog polirivača za druge namjene, osim ako se elaboratom o utjecaju na podzemne vode dokaze da nema opasnosti za izvoršta;
2. Gradnja prometnica bez sustava kontrolirane odvodnje i pročišćavanja oborninskih voda;
3. Otvoreno skladištenje keramijskih tvari i tekućih tvari opasnih za podzemne vode;
4. Gradnja kemijskih industrijskih postrojenja i sličnih pogona opasnih za podzemne vode;
5. Izgradnja cjelovite za tekućine s agresivnim otapinama;
6. Izgradnja rezervoara i prekaliska za naftu i naftne derivatne;
7. Površinsko i podpovršinsko odlaganje otpada, skladištenje i odlaganje starih vozila i njihovih dijelova, starih metala i slično;
8. Na površinu i u podzemlje upuštanje bilo kakve otpadne tekućine;
9. Izgradnja stočnih i peradarskih farmi, osim za potrebe nekommercijalnoga gospodarstva s tim da obujam njegovoga poslovanja ne premaši 3 proizvođačke jedinice;
10. Izgradnja stočnih djepova i klanonica;
11. Izgradnja vojnih poligona i drugih vojnih pogona;
12. Ispuštanje nepročišćenih otpadnih voda;
13. Izgradnja ribnjaka i nujstanih jezera.

Nekomercijalno gospodarstvo navedeno pod točkom 9. ovog članka je seljaci i dopunama Zakona o državnoj potpori u poljoprivredi, ribarstvu i šumarstvu.

Postojeći pravni subjekti u III. Zoni koji nisu priključeni na kanalizacijsku mrežu moraju imati nepropusnu sabirnu jamu s kontrolom pražnjenja putem ovlaštenih institucija.

Sve fizičke i pravne osobe koje svojom djelatnošću mogu izazvati iznenadno zagađenje podzemnih voda, a nalaze se na području unutar granica III. Zone sanitarne zaštite, moraju izraditi operativne planove mjera i djelovanja u slučaju iznenadnog zagađenja (u skladu s odredbama "Državnog plana za zaštitu voda" NN br. 8/99).

Članak 8.

Unutar III. zone sanitarne zaštite obvezno je:

1. Za izvedbu istraživačkih ili eksploatacijskih bušotina na naftu i plin ishoditi vodopravne uvjete uz reguliranje mjera zaštite podzemnih voda;
2. Kod izgradnje i održavanja sustava odvodnje površinskih voda osigurati učinkovito očišćavanje voda izvan zone sanitarne zaštite;
3. Uspostaviti evidenciju i nadzor nad aktivnim zdencima, a zdenec koji nisu u funkciji konzervirati. Ukoliko se ne uključuju u monitoring, treba ih sanirati prema uvjetima koje propisi Hrvatske vode.

Potrebno je kontrolirati sve lokacije na kojima postoje nepušteni bušeni i kopani zdenoci, čak i ako ne nalaze izvan utvrđene III. Zone sanitarne zaštite. U slučaju da se utvrdi upuštanje otpadnih voda u "Zakona o vodama" (NN br. 107/95, 150/05).

Članak 9.

Gradenje bušenih zdenaca je dopušteno za korištenje voda do 3m³/dan, a gradnje bušeni pravne osobe koja obavlja djelatnost javne vodopskrbe ili uz njihovu prethodno odobrenje i stak nadzor nad korištenjem.

Ukoliko se radi o korištenju voda u količini većoj od 30 m³/dan, isto se može dopustiti samo ako se hidrogeološkom analizom dokaže da neće negativno utjecati na kakvoću i količinu podzemnih voda izvorišta.

Članak 10.

Hrvatske željeznice i prijevoznici koji obavljaju djelatnost javnog cestovnog prijevoza dužni su najaviti prijevoz tereta opasnih tvari pravnoj osobi koja obavlja vodopskrbnu djelatnost najkasnije 24 sata prije prolaska kroz vodozaštitno područje, a transport se mora obavljati uz propisane mjere zaštite u skladu sa "Zakonom o prijevozu opasnih tvari" (NN br. 97/93).

3. Zona strogega ograničenja - II. zona

Članak 11.

Zona strogega ograničenja - II. Zona se utvrđuje radi smanjenja rizika od onečišćenja podzemnih voda patogenim mikroorganizmima i drugih štetnih tvari koje se mogu pojaviti tijekom različitih vrsta odvodnje vode u podzemlju.

Područje II. zone kao zone strogega ograničenja mora obavljati područje do koje od koje voda u značajnoj mjeri nakuplja u podzemlju 50 dana, u slučaju ovoga izvorište je bitno

proširivo zbog osiguravanja prostora za izvedbu zamjenskih zdenaca i mogućnosti povraćanja i količina do maksimalne izdašnosti opitništa.

Granica II. zone proteže se:

- ISTOČNA STRANA: U k.o. Trpinja počinje na k.č. 1966 (oranica) (detaljna i broj 32) udaljeno od puta (k.č. 2486) 31 metar. Linija presjeka navedeni put te u čestici broj 1997 (oranica) u dužini od 63,80 metara do točke 33, a sve t rudini: ČELINSKI TUK. Iz točke 33 presjeka kanal (k.č. 2554) te zalazi dječ k.č. 2029 (oranica) te presjeka put 2487 i ulazi u česticu broj 2036 (oranica) točke 34. Iz iste linije se spušta preko čestica 2035, 2034, 2033, 2032, 2031 i 2 (oranice) do točke 35 u ukupnoj dužini od 780,71 metar.
- JUŽNA STRANA: U k.o. Trpinja ide od točke 35 do točke 36 koje su smješteni k.č. 2030 (oranica) u ukupnoj dužini od 100 metara.
- ZAPADNA STRANA: U k.o. Trpinja ide od točke 36 na k.č. 2030 preko česti broj 2031, 2032, 2033, 2034, 2035, 2036 i 2037 (oranice), zatim presjeka put 2488 zalazi u parcelu 2038 (oranica) do točke broj 37. Ukupna dužina te strane izn 381,11 metara.
- SJEVERNA STRANA: U k.o. Trpinja ide od točke 37 na k.č. 2039 preko česti broj 2483 (put), zatim uzduž presjeka oranice 1942, kanal 2554, te oranice 1965 i 1966 da bi završila u točki broj 32. Ukupna dužina te linije iznosi 490,62 metra.

Granica II. zone urisana je na karti M 1:5000 i određena u GIS-formatu točkama 32-37.

Članak 12.

Unutar područja II. zone, uz ograničenja navedena za III. zonu, zabranjeno je i:

1. Prekopanje i odvođenje površinskoga pokrivača;
2. Navodnjavanje i izgradnja kanala za otpadne vode;
3. Izgradnja prometnica bilo kojega značaja i namjene, osim onih za potrebe opitništa;
4. Bilo kakvo uskladištenje ili pretakanje naftnih derivata osim dnevnih rezervoara za dizel električne agregate i transformatorske stanice za potrebe izvorišta. Dnevni rezervoari moraju biti izvedeni od nepropusnog materijala s visokim stupnjem sigurnosti. Izljevni ulja na agregatu i transformatorskim stanicama treba izvršiti pomoću posuda prikladni za transport i istaknuti bilo kakvo razlijevanje;
5. Izgradnja groblja;
6. Gradnja bilo kakvih objekata osim onih za potrebe opitništa;
7. Površinska i podzemna eksploatacija mineralnih sirovina;
8. Poljodjelska proizvodnja, osim proizvodnje zdravstveno ispravne hrane;
9. Gradnje pogona za proizvodnju, skladištenje i transport opasnih tvari;
10. Gradnja željezničkih pruga.

Članak 13.

U području II. zone obvezno je za otpadne vode iz objekata na izvorištu izgraditi nepropusnu kanalizaciju kojom se otpadne vode moraju odvesti u javni sustav odvodnje, odnosno u skladu s odredbama podzakona.

Članak 14.

- Poljoprivredna aktivnost se može dopustiti s tim da je zabranjeno:
 - skladištenje i primjora gnojiva,
 - primjena kemijskih sredstava za zaštitu bilja i uništenje korova koja nisu biorazgradiva, a šće su za podzemnu vodu.

Rasploganje zemljištem u II zoni je ograničeno na davanje istog u zakup, bez mogućnosti prodaje, zbog buduće potrebe korištenja područja II zone za proširenje čipilišta.

3. Zona strogora režima - I. zona

Članak 15.

Zona strogog režima zaštite - I. Zona, utvrđuje se radi zaštite Izvorista, građevina i uređaja za zahvaćanje vode i njegove neposredne okolice od bilo kakvog onečišćenja i zagađenja vode, te drugih slučajnih ili namjernih negativnih utjecaja.

Granica I zone (Z-1 do Z-7) proteže se na sljedećim dijelovima parcela:

- o Z-1: nalazi se na dijelu k.č. 2030 i 2031 na rudini: SEGEDAC sa ograđenom željeznom ogradom oko Z-1 površine 407m².
 - o Z-2: nalazi se na dijelu k.č. 2031 i 2032 na rudini: SEGEDAC sa ograđenom željeznom ogradom oko Z-2 površine 407m².
 - o Z-3: nalazi se na k.č. 2033 na rudini: SEGEDAC sa ograđenom željeznom ogradom oko Z-3 površine 407m².
 - o Z-4: nalazi se na k.č. 2034 na rudini: SEGEDAC sa ograđenom željeznom ogradom oko Z-4 površine 392m².
 - o Z-5: nalazi se na k.č. 2037 na rudini: SEGEDAC sa ograđenom željeznom ogradom oko Z-5 površine 408m².
 - o Z-6: nalazi se na k.č. 2029 na rudini: SEGEDAC sa ograđenom željeznom ogradom oko Z-6 površine 388m².
 - o Z-7: nalazi se na k.č. 1997 na rudini: ČELINSKI TUK sa ograđenom željeznom ogradom oko Z-7 površine 407m².
- I. zona obuhvaća površinu širine 20 m s tim da je njena granica udaljena minimalno 10 m od pojedinih zadržaca.

Granice I. zone urisane su na karti M 1:1 000 i određene u GIS-formatu točkama 1-31.

Članak 16.

Pravna osoba koja upravlja Izvoristom nositelj je stvarnoga prava na zemljištu u I. zoni. Područje iz prethodnoga stavka, u granicama koje su određene člankom 15., mora biti omeđeno ogradom.

Članak 17.

Pristup I. zoni dopušten je samo radnicima pravne osobe koja upravlja Izvoristom koji rade na poslovima čišćenja i transporta vode, opažanjima u sklopu praćenja rada Izvorista, te nadležnim inspeksijskim tijelima.

Pristup trećim osobama dopušten je isključivo uz prethodnu najavu i posebno odobrenje pravne osobe koja upravlja Izvoristom.

Svakim posjet I. zoni registriira se u dnevnik koji vodi pravna osoba koja upravlja Izvoristom.

Članak 18.

Na području I. zone zabranjeno je obavljanje svih aktivnosti osim onih koje služe črplju te transportu vode prema uređajima za preradu vode.

U sklopu mjera zaštite, pravna osoba koja upravlja Izvoristom dužna je:

1. Pri izgradnji zamjenskih zdenaca izvesti zatvoreni objekt oko eksploatacijskih zdenaca pre projektnoj dokumentaciji i ostvariti zaštitu u skladu s člankom 15. i 16. ove Odluke;
2. Osvrnuti površinsko otjecanje nasipanjem terena;
3. Izraditi rješenje otpadnih voda iz objekata na izvorištu u skladu s obvezama propisanim za zonu;
4. Postaviti stalnu rasvjetu kroz vrijeme smanjene vidljivosti ili uspostaviti sustav povremen uključivanja rasvjete na signal daljinske detekcije približavanja zahvatu.

Članak 19.

Mjere zaštite i uređenja I. zone određene ovom odlukom provodi pravna osoba koja upravlja Izvoristom.

Pravna osoba iz prethodnoga stavka dužna je po nalogu nadležnih inspeksijskih služ poduzeti i dodatne odgovarajuće mjere zaštite.

III. POSTAVLJANE OZNAKA ZONA SANITARNE ZAŠTITE

Članak 20.

Pravna osoba koja upravlja Izvoristom dužna je na ogradi koja omeđuje I. zonu, postaviti natpisne ploče koje označavaju granicu.

- Na pločama iz prethodnoga stavka mora pisati:
- o Čipilište Cerić
 - o I. zona zaštite
 - o Zona strogora režima zaštite
 - o Zabranjen pristup neovlaštenim osobama

Članak 21.

Pravna osoba koja upravlja Izvoristom dužna je na lokalnim cestama koje presjecaju II. zonu anjicama i natpisne ploče koje označavaju granicu.

Natpisne ploče iz prethodnoga stavka postavljaju se na ulazu i izlazu svih cesta i putova koje dodiruju ili presjecaju II. zonu.

- Na pločama iz prethodnoga stavka mora pisati:
- o Čipilište Cerić
 - o II. zona zaštite
 - o Zona strogora ograničenja
 - o Zabranjeno zaustavljanje i parkiranje vozila neovlaštenim osobama.

- Zdenac Z-7;
- Piezometarsko gnijezdo TP-2, s piezometrima TP-2 i TP-2-A;
- Piezometarsko gnijezdo TP-8, s piezometrima TP-8 i TP-8-A;
- Piezometarsko gnijezdo TP-10, s piezometrima TP-10 i TP-10-A;
- Piezometarsko gnijezdo TP-11, s piezometrima TP-11 i TP-11-A;

3. Kontrola podzemnih voda

Članak 26.

Radi ostvarenja učinkovite kontrole stanja i kakvoće podzemnih voda te izdašnosti izvori obvezatno je provoditi:

1. mjerenje razina podzemnih voda u svim eksploatacijskim i opažajkim zdenacima i opažajkim piezometrima te upisivanje podataka u pregledne datoteke sljedećom učestalošću;
 - eksploatacijski zdenaci, tjedno
 - svi piezometri jednom mjesečno
2. registriranje rada pojedinih zdenaca kontinuirano (mjerenje protoka, razine vode, vremena razapki, tlaka na izlazu iz erpke), uz jednodnevni zapis u datoteku;
3. uzimanje uzoraka vode iz eksploatacijskih zdenaca minimalno jedanput svakih šest mjeseci izradba kemijske i sanitarne analize koja obuhvaća: mramoču, boju, miris, oku Mg, Na, Cl, HCO₃, SO₄, nitrati, amonijak, nitrati, utrošak KMnO₄, Fe, Mn, Ukupnu tvrdoću, C
4. uzimanje uzoraka vode iz eksploatacijskih zdenaca jedan puta svake dvije godine i izvoditi kontrolne "C" analize;
5. uzimanje sumarnog uzorka vode iz eksploatacijskih zdenaca jedan puta godišnje i izvoditi kontrolu "C" analize u vanjskom ovlaštenom laboratoriju;
6. uzimanje uzoraka vode iz opažajkih bušotina jedan puta godišnje i izvesti kemijske analize koja obuhvaća: mramoču, boju, miris, oku, elektrovodljivost, pH, amonijak, nitrati, utrošak KMnO₄, Fe, Mn, Ukupnu tvrdoću, Ca, Mg, Na, Cl, HCO₃ i SO₄. Pod opažajkim bušotinama iz kojih se uzimaju uzorci vode za kemijske analize podrazumijevaju se sve plitke bušotine piezometarskih bušotina (dubine do 35 m) uključene u monitoringu mrežu izvorišta, a oc izvorišta, a nalaze se na udaljenosti od eksploatacijskih zdenaca većoj od 100 m od eksploatacijskih zdenaca;

4. Verifikacija rada izvorišta i sustava opažanja

Članak 27.

Verifikaciju rada izvorišta glede kakvoće podzemne vode i izdašnosti vodonosnika i pojedinih zdenaca, te sustava opažanja treba provoditi svakih pet godina ili ranije u slučaju kada srednja godišnja crpna količina dosegne 130 l/s što iznosi približno 50% projektirane maksimalne godišnje crpnlisa.

Članak 28.

Sve djelatnosti koje nisu izričito zabranjene ovom Odlukom, kao i provedaj djelatnosti koje su izričito zabranjene su području zona sanitarne zaštite izvorišta, unaju te

Članak 22.

Oznake III. zone će suglasno članku 9. Pravilnika ("NN" RH br. 55/02) postaviti Hrvatski vodovodni sustav ako to bude potrebno.

IV. MJERE AKTIVNE ZAŠTITE

Članak 23.

Radi ostvarenja učinkovite zaštite podzemnih voda propisuju se dodatne mjere kontrole provedenja zaštite, te ispravnosti vode, stanja podzemnih voda i izdašnosti izvorišta.

1. Neposredni nadzor nad propisanim mjerama zaštite

Članak 24.

Ovlaštena pravna osoba koja upravlja Izvorštem obvezuje se provoditi redoviti neposredni nadzor nad provođenjem ove Odluke preko posebno ovlaštenog i osposobljenog zaposlenika. Ovlašteni zaposlenik je obavezan provoditi redovite kontrole provedenja mjera zaštite zdenaca sanitarne zaštite jedan puta tjedno i nakon izvršene kontrole, a najkasnije sljedeći dan upisati zapisnik o pregledu, kao i sastaviti mjesečno izvješće o provedenju Odluke i predati i

U slučaju akcidentnih zagađenja zaduženi zaposlenik obavezan je odmah izvjesti neposrednoga rukovoditelja, direktora pravne osobe iz prethodnoga stavka, te mjerodavni vodogospodarske i policijske službe, te uz njihovu pomoć predložiti plan sanacije i sudjelovati njegovoj provedbi sukladno Operativnom planu intervencijih mjera u slučaju izvanrednih zagađenja. Ovlašteni zaposlenik je obavezan provoditi mjerenja i kontrolu stanja, kakvoće i količin zahvaćenih podzemnih voda jedan puta tjedno, te u izvješćima zabilježiti redovitost svih mjerenja kontrola.

3. Objekti opažajkoga sustava (mramočingra)

3. Objekti opažajkoga sustava (mramočingra)

Članak 25.

Opazajki sustav izvorišta treba obuhvatiti opažanje razina podzemnih voda, kakvoće podzemnih voda iz eksploatacijskih zdenaca i piezometara, te crpnih količina iz pojedinih zdenaca i cijeloga izvorišta.

Opazanje podzemne vode potrebno je provoditi na svim zdenacima i piezometarskim gnijezdima na kojima se opaža razina vode po dubini vodonosnoga sustava. Objekti za opažanje podzemne vode su:

- Zdenac Z-1;
- Zdenac Z-2;
- Zdenac Z-3;
- Zdenac Z-4;
- Zdenac Z-5;
- Zdenac Z-6;

VI. PRIJELAZNE I ZAVRŠNE ODREDBE

Članak 32.

Pravne i fizičke osobe ne smiju obavljati nikakve djelatnosti ili izvoditi radove zaštićenom području kojima se ugrožava kakvoća vode za piće, zapakuje vodonosni snos pogoršava kakvoća pokrovnoga sloja iznad vodonosnika ili smanjuje njegova debljina.

Ukoliko to ipak učine, dužne su odmah same ili u roku i na način kako to odredi nadležno upravno tijelo otkloniti posjednice te djelatnosti ili radova. U protivnom će to učiniti treća osoba njihov račun.

Članak 33.

Nadzor nad provođenjem ove Odluke utvrđen je zakonskim propisima.

Kakvoću vode za piće i sanitarnu ispravnost uređaja za opskrbu pitkom vodom, nadzi sanitarna inspekcija.

Članak 34.

Pravna ili fizička osoba koja postupa protivno odredbama ove Odluke, odnosno i poduzima propisane mjere zaštite Izvorišta sносит će odgovornost prema odredbama važećih zakonskih propisa.

Članak 35.


Karte zona sanitarne zaštite iz članka 4. ove Odluke sastavni su dio Odluke i ne objavljuju se.

Članak 36.

Stupanjem na snagu ove Odluke prestaje važiti Odluka o zaštitnim mjerama i zonama sanitarne zaštite izvorišta «Čarić» («Službeni vjesnik» 6/83).

Članak 37.

Ova Odluka stupa na snagu osmog dana nakon objave u «Službenom vjesniku» Vukovarsko-srijemske županije.



obavljati isključivo na način da se njihovim obavljanjem ne ugrožava izdašnost i zdravstvena ispravnost vode za piće uz prethodno izvješće i suglasnost Hrvatskih voda kao i pravne osobe i upravlja Izvorištem.

V. MJERE SANACIJE VODOZAŠTITNOGA PODRUČJA

Članak 29.

Ovom Odlukom utvrđuje se obveza izrade Programa mjera za sanaciju okoliša u zoni zaštite izvorišta «Črpilište Čerić» (u daljnjem tekstu Program), koji donosi Skupština Županije. Program iz prethodnoga stavka donosi se po istom postupku kao i ova Odluka i čini njezin sastavni dio.

Program je podloga za sustavno saniranje zatečenoga stanja u okolišu u zonama sanitarne zaštite izvorišta i izradbu, po potrebi, projektnih zadataka za pojedine sanacijske zahvate.

Članak 30.

Program sadrži mjere sanacije okoliša, što uključuje izgrađene građevine, postrojenja slična, u zonama sanitarne zaštite Izvorišta, način i rokove za provođenje mjera, nositelje mjere, provedbe, način osiguranja sredstava i nositelje financiranja.

Sastavni dio Programa, osim onih iz stavka 1. ovoga članka, su:

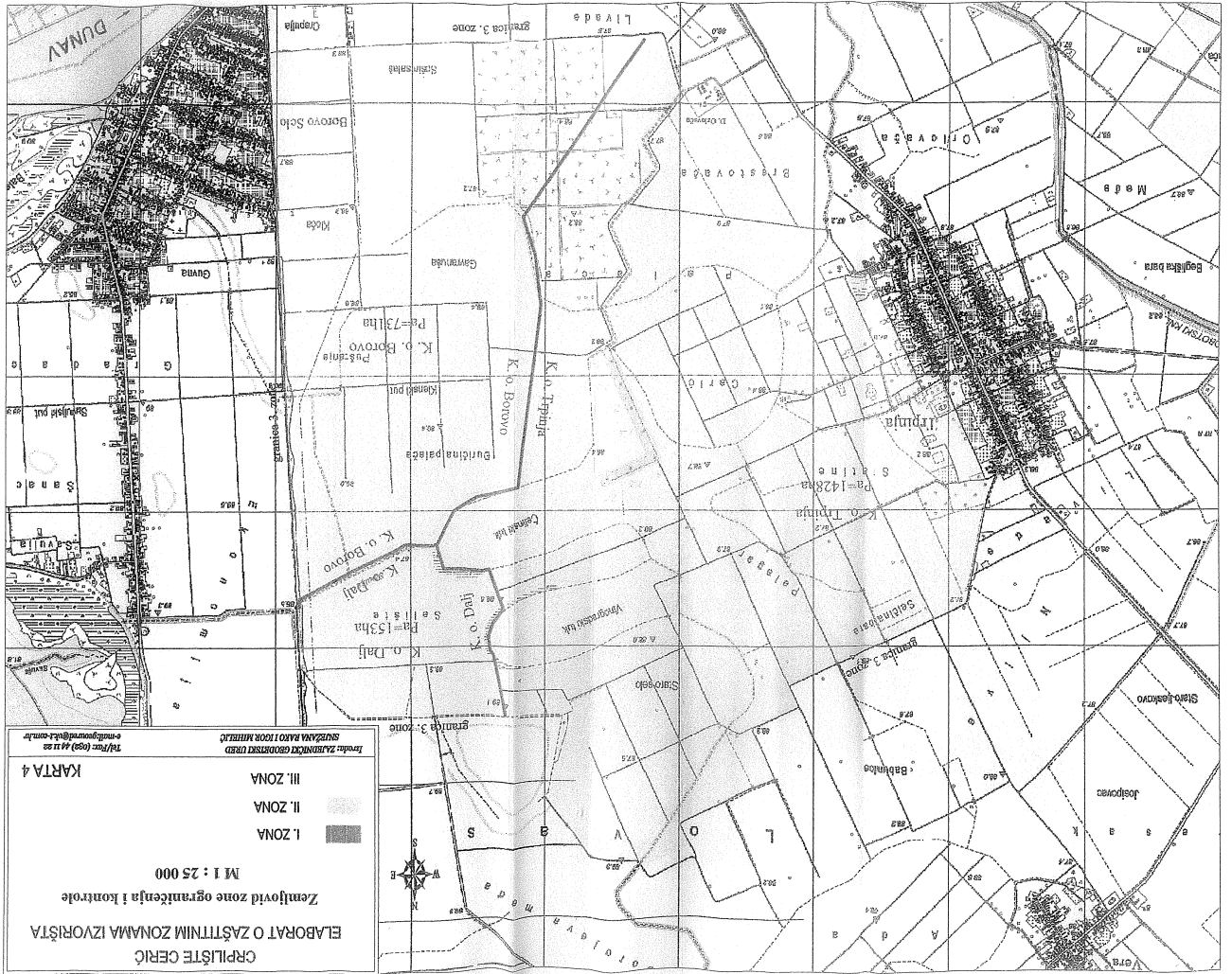
1. karte s utraženim granicama zona zaštite u mjerilu 1:25 000, i 1:5 000 s naznačenim građevinama i područjima koji mogu negativno utjecati na kakvoću vode ili izdašno Izvorište,
2. prijedlog sanacije lokacije Orlovača uključujući evakuaciju otpadnih voda i izvesti monitoringa podzemnih voda,
3. prijedlog sanacije divljih odlagališta otpada uključujući izvedbu monitoringa podzemni voda,
4. prijedlog evidencije i kontrole stanja zdenaca na cijelom području zona sanitarne zaštite Izvorišta,
5. prijedlog poljoprivredne proizvodnje u skladu sa zahtjevima zaštite Izvorišta, uključujući analizu potreba za pomanjenom poljoprivrednih površina i promjenom poljoprivredni kultura,
6. popis:
 - građevina i postrojaja koje je potrebno sanirati,
 - aktivnih i napuštenih zdenaca izvan vlasništva ovlaštene pravne osobe koja upravlja Izvorištem,
 - građevina i postrojaja koje nije moguće sanirati pa ih treba ukloniti,
 - građevina i postrojaja u kojima se koriste opasne tvari uz naznaku opasne tvari koja se koristi,
 - odlagališta otpada koje treba ukloniti,
 - područje devastiranih površina koje treba urediti, osobito površina iskopa zemlje;

Članak 31.

Potrebna financijska sredstva potrebna za izradbu Programa za I. zonu osigurava pravna osoba.

Potrebna financijska sredstva za izradbu Programa za II. i III. zonu osigurava pravna osoba, jedinice lokalne samouprave koje se opskrbljuju s Izvorišta, Hrvatske vode, uz suradnju nadležnih tijela Vukovarsko-srijemske županije.

Program mjera za sanaciju okoliša iz stavka 1. i 2. ovoga članka bit će financiran u roku od četiri mjeseca od dana stupanja na snagu ove Odluke.



T-Mobile Hrvatska d.o.o.
Ulica grada Vukovara 23, Zagreb

NESEK d.o.o.
Amruševa 8
10 000 Zagreb

Od Sektor za planiranje i izgradnju radijskih pristupnih mreža
Kontakti Telefon: +385 1 4983 000, Telefaks: +385 1 4983 011
Datum 9.04.2009
Tema DOSTAVA PODATAKA ZA IZRADU DPU CENTRA BOROVO

Poštovani,

sukladno članku 3. Zakona o elektroničkim komunikacijama (Narodne novine br. 73/08) određeno je da je elektroničke komunikacijske infrastruktura, obavljanje djelatnosti elektroničkih komunikacijskih mreža i usluga, gradnja, održavanje razvoj i korištenje elektroničkih komunikacijskih mreža i elektroničke komunikacijske infrastrukture i povezane opreme te upravljanje i uporaba radiofrekvencijskog spektra, adresnog i brojevnog prostora kao prirodno ograničenih općih dobra od interesa su za Republiku Hrvatsku.

Elektronička pokretna komunikacija je sve značajnija u odnosu na nepokretnu komunikaciju i smatra se osnovnim preduvjetom za gospodarski razvoj svakog područja. Planiranje mreže građevina elektroničke pokretne komunikacije (osnovne postaje) provodi se sukladno pravilima struke radio planiranja. Taj postupak zavisi od više parametara od kojih su neki izrazito promjenljivi prostorno i vremenski. Parametri su:

- konfiguracija terena;
- prirodne barijere u prostoru (npr. šuma);
- broj stanovnika;
- gustoća stanovnika po jedinici površine;
- prometnice;
- umjetne barijere u prostoru, odnosno svi oblici građevina;
- uvođenje nove opreme, tehnologija i usluga i zastarijevanje stare opreme, tehnologija i usluga;
- povećanje broja korisnika i količine ostvarenog telekomunikacijskog prometa u određenom prostoru, i
- raspodjela frekvencijskih resursa.

T-Mobile Hrvatska d.o.o.
Ulica grada Vukovara 23, 10000 Zagreb, Hrvatska
Telefon: +385 1 4983 000, Telefaks: +385 1 4982 011, Internet: www.t-mobile.hr
2380000-1101627827, Zagrebačka banka d.d. Zagreb; MB: 1679201
I. Mudrić - predsjednik
R. Rašhofer - predsjednik, J.P. Čizman, D. Darabaš, M. Zesch, B. Poldrugáč, B. Staramuča
Trgovački sud u Zagrebu, MBS: 080443683
Temejni kapital: 1.478.000.000,00 kuna

Adresa
Kontakti
Poslovna banka
Nadzorni odbor
Uprava
Registar
trg. društava

memo Tele2

Zagreb, 24. ožujka 2009. godine

Predmet: -dostava planskih smjernica

Podnositelj: Tele2 d.o.o., Ulica grada Vukovara 269d, Zagreb

Poštovani,

Dana 22. prosinca 2004. godine Hrvatska agencija za telekomunikacije dodijelila je trgovačkom društvu Tele2 d.o.o. iz Zagreba koncesiju za frekvenciju za obavljanje javnih telekomunikacijskih usluga uz uporabu radiofrekvencijskog spektra u sastavu pokretne mreže druge generacije GSM/DCS-1800 i treće generacije UMTS za područje Republike Hrvatske (državna razina) na razdoblje od 20 godina.

Tele2 d.o.o. je u obvezi izgradnje vlastite telekomunikacijske infrastrukture, te istom u pokretnoj telekomunikacijskoj mreži pokriti stanovništvo i teritorij Republike Hrvatske.

Sukladno Zakonu o elektroničkim komunikacijama («Narodne novine», br. 73/08) izgradnja, održavanje, razvoj i uporaba telekomunikacijske infrastrukture i opreme, upravljanje i uporaba radiofrekvencijskog spektra, adresnog i brojevnog prostora kao prirodno ograničenog općeg dobra, te obavljanje javnih telekomunikacijskih usluga i djelatnosti od interesa su za Republiku Hrvatsku.

Stoga Vas molimo da kroz predmetni plan bude omogućena izgradnja infrastrukturnih građevina pokretne komunikacije mreže Tele2 na način da u plan uvrstite sljedeće **odredbe:**

1. Elektronička komunikacijska infrastruktura i povezana oprema prema načinu postavljanja, dijeli se na:
 - elektroničku komunikacijsku infrastrukturu i povezanu opremu na **postojećim građevinama** (antenski prihvat),
 - elektroničku komunikacijsku infrastrukturu i povezanu opremu na **samostojećim antenskim stupovima**.
2. Ovim planom se omogućuje postavljanje elektroničke komunikacijske infrastrukture i povezane opreme na postojećim građevinama skladu s posebnim uvjetima tijela i/ili osoba određenim posebnim propisima koji propisuju posebne uvjete prilikom ishođenja potrebnih dozvola za njihovo postavljanje kao i izgradnja samostojećih antenskih stupova u skladu s odredbama Prostornog plana XXXX županije.

Iz navedenog proizlazi da je planiranje mreže građevina elektroničke pokretne komunikacije postupak koji je puno dinamičniji od prostornog planiranja i zahtjeva brže izmjene i dopune od izmjena i dopuna koje su predviđene za dokumente prostornog uređenja. Stoga je potrebno u dokumentima prostornog uređenja predviđeti odredbe za provođenje koje će se moći prilagoditi dinamici razvoja mreže elektroničkih pokretnih komunikacija.

Primjedbe na provedbene odredbe prostornih planova, kao i predložena rješenja su:

1. U prostornim planovima na županjskoj razini za područje koje se odnosi na telekomunikacije (grafički prikaz prostornog plana) predlaže se ucrtavanje zona infrastrukture elektroničkih pokretnih komunikacija prema zajedničkom planu mreža infrastrukture elektroničkih pokretnih komunikacija. Zajednički plan mreža infrastrukture elektroničkih pokretnih komunikacija izradili su svi operatori elektroničkih pokretnih komunikacija zajedno s predstavnicima Ministarstva zaštite okoliša, prostornog uređenja i graditeljstva. Zona infrastrukture elektroničkih pokretnih komunikacija je područje obuhvata prostora gdje se može smjestiti infrastruktura elektroničkih pokretnih komunikacija (geografska zona), a ne točna geografska pozicija niti geometrijsko središte te zone. Grafički prikaz prostornog plana podložen je izmjeni i dopuni svake dvije godine u pravilnim razmacima gdje se mijenja isključivo i jedino sloj koji obuhvaća elektroničke pokretne komunikacijske mreže. Na osnovu ovih planova određuje se izdavanje lokacijskih dozvola, dok se provedbenim odredbama mogu određivati dodatni uvjeti postavljanja infrastrukture elektroničkih pokretnih komunikacija u okoliš.

2. Potrebno je brisati odredbe prema kojima svi samostojeći antenski stupovi infrastrukture elektroničkih pokretnih komunikacija moraju biti ucrtani ili određeni u PP užeg reda od PPŽ. U vrijeme izrade PP užeg reda od PPŽ-a operatori elektroničke pokretne komunikacije nisu u mogućnosti predviđjeti sve potrebne lokacije za vremenski period za koji se izrađuje PP užeg reda od PPŽ. Većinom lokacije koje su ucrtane u PP užeg reda od PPŽ su postojeće lokacije u vrijeme dostavljanja podataka, a planirane lokacije za stupove nisu ucrtane. Ova odredba bi u cijelosti onemogućila izgradnju mreže novih operatora, te onemogućila daljnji razvitak mreže tvrtkama T-Mobile Hrvatska, Vipnet i Tele2. Također, ucrtavanjem osnovnih postaja se onemogućava pomak lokacije uzrokovan nemogućnošću rješavanja imovinsko-pravnih odnosa s vlasnikom/cima nekretnina, što je u zadnje vrijeme čest slučaj kad je u pitanju izgradnja infrastrukture elektroničkih pokretnih komunikacija. Provedbenim odredbama mogu se određivati dodatni uvjeti postavljanja infrastrukture elektroničkih pokretnih komunikacija u prostoru.

3. Preporuka je da se lokacije za osnovne postaje ne ucrtavaju u PP užeg reda od PPŽ što je u suglasnosti s Pravilnikom o sadržaju, mjerilima kartografskih prikaza, obveznim prostornim pokazateljima i standardu elaborata prostornih planova (Narodne novine, br. 106/98, 39/04, 45/04 i 163/04). U slučaju donošenja novog Pravilnika, ili njegovih izmjena i dopuna potrebno je uskladiti ga s definicijama i terminima koje reguliraju pozitivni propisi iz područja elektroničkih komunikacija, te učiniti razliku između infrastrukture elektroničkih pokretnih komunikacija na postojećim građevinama i na samostojećim antenskim stupovima.

4. Traži se brisanje odredbi o minimalnim međusobnim udaljenostima i maksimalnoj visini samostojećih antenskih stupova. Minimalna udaljenost stupova usko je povezana s reljefom (konfiguracijom terena) pa je velika razlika u ravničarskim dijelovima u odnosu na brdovita područja. Radi prostorne distribucije postojećih stupova i potpunosti je onemogućena izgradnja novih stupova ako je propisana udaljenost unaprijed određena. Visina stupa određena je potrebnim pokrivanjem zadanog područja i smanjenjem visine smanjuje se i područje pokrivanja (što zapravo znači da je za istu kvalitetu pokrivanja potrebno izgraditi više stupova manje visine).

5. Uvjetovanje postavljanja nove elektroničke komunikacijske opreme na postojeće antenske stupove ovisi o tehničkih uvjetima. Naime, neki antenski stupovi su zbog ekonomičnosti, poslovnih strategija vlasnika stupova te također zbog zahtjeva pojedinih jedinica lokalne samouprave pri likom ishođenja dozvola za gradnju, statički projektirani za antenski sustav samo jednog operatora.

6. Ako jedan od operatora želi izgraditi stup u blizini već postojećeg stupa koji nema tehničkih mogućnosti za instalaciju nove opreme, dozvoljena je gradnja novog stupa. Suglasnost postojećih operatora na projektnu dokumentaciju potrebna je samo glede postojanja elektromagnetske kompatibilnosti elektroničke komunikacijske opreme ukoliko je novi stup u krugu od 200 m od postojećeg stupa.

7. Potrebno je brisati provedbene odredbe koje propisuju potrebu utvrđivanja posebne građevne čestice (parcelacija) pristupnog puta za izgradnju infrastrukture elektroničkih pokretnih komunikacija. Operatorima se u lokacijskim dozvolama uvjetuje utvrđivanje posebne građevne čestice izradom parcelacijskih elaborata kao pristupnog puta, posebice kada se radi na općem dobru i nekretninama u vlasništvu RH.

8. Potrebno je izbjegavati potpunu zabranu postavljanja osnovnih postaja na nekom području. Zabranijanje postavljanja osnovnih postaja na nekom području (npr. obuhvat JPU-a) može dovesti do potpune tehničke nemogućnosti pokrivanja signalom pokretne komunikacije nekog područja.

U područjima posebnih obilježja (područja pod zaštitom, područja s prirodnom, kulturnopovijesnom i/ili estetskom osobnošću) potrebno je omogućiti postavljanje infrastrukture elektroničkih pokretnih komunikacija na način da se uvjetuje korištenje posebno prilagođenih tehničkih rješenja izrađenih i dogovorenih u suradnji s nadležnim tijelima zaduženih za zaštitu područja posebnih obilježja.

U slučaju postojanja odredbi u prostornim planovima koje u cijelosti priječe postavljanje infrastrukture elektroničkih pokretnih komunikacija, jedinica lokalne samouprave treba bez odlaganja obaviti analiz prostornih planova u dijelovima koji uređuju pitanje postavljanja infrastrukture elektroničkih pokretnih komunikacija, te ovisno o utvrđenom, donijeti izmjene i dopune istih kojima će se ovo pitanje urediti u skladu s pravilima struke primijenjeno konkretnim situacijama. Radi se o mogućnosti cilijane izmjene prostornih planova po ubranom postupku u roku od 15 dana («točkaste» izmjene prostornih planova), gdje bi se omogućilo gradnja i razvoj infrastrukture elektroničkih pokretnih komunikacija.

9. Potrebno je jasno i nedvojbeno razlikovati elektroničku komunikacijsku opremu koja se postavlja na postojećim građevinama (antenski prihvat) od elektroničke komunikacijske opreme koja se postavlja na samostojećim antenskim stupovima. Postavljanje elektroničke komunikacijske infrastrukture i povezane opreme na postojećim građevinama treba biti dopušteno u skladu s posebnim uvjetima tijela /ili osoba određenim posebnim propisima koji propisuju posebne uvjete prilikom istohodnja lokacijske dozvole.

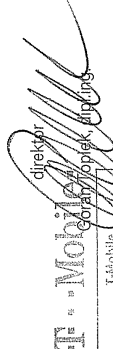
Podaci o aktivnim lokacijama kao i o planiranim elektroničkim komunikacijskim zonama nalaze se u spomenutim zajedničkim planovima mreža infrastrukture elektroničkih pokretnih komunikacija koje je Ministarstvo zaštite okoliša, prostornog uređenja i graditeljstva dostavilo svim županijskim zavodima za prostorno uređenje.

Po izradi Detaljnog plana uređenja, molimo Vas da primjerak za informaciju dostavite na adresu:


T-Mobile Hrvatska d.o.o.
Sektor za planiranje i izgradnju radijskih pristupnih mreža
Ulica grada Vukovara 23
HR – 10000 Zagreb

Nadamo se da ćete uzvratiti naše zahtjeve.

S poštovanjem,


direktor
T-Mobile Hrvatska d.o.o.
Ulica grada Vukovara 23
10000 Zagreb

Dostaviti: Naslovu s povratnicom



Prvo Pliinarsko Društvo
d.o.o.

ur.br: 02-476/2-08 VV
u Vukovaru 15.travnja.2009.

NESEK d.o.o.
Amruševa 8.
10000 Zagreb

Predmet: Izrada IDPPU Općine Borovo i DPU centra Borova -
- dostavlja se

Na Vaš zahtjev, od 03. ožujka 2009. dostavljamo Vam očitovanje na Nacrtu prijedloga Planova.

Uvidom u dostavljene Nacrt prijedloga Planova, uočeno je da u iste nisu ugrađeni naši zahtjevi, koje ocjenjujemo da su neophodno potrebni. U IDPPU – Borovo "Odredbu za provođenje" se plin navodi samo u čl. 90., dok u DPU centra Borova u točki 2.3.4. i 3.3.4., što ne smatramo dovoljnim, da bi Prostorni Plan bio funkcionalan, odnosno definirao sve predviđive načine korištenja, proširenja i razvoja plinske infrastrukture. Glede toga Vam dostavljamo naše zahtjeve za području obuhvata Planova.

Potrebne, dodatne informacije možete dobiti na telefon:
032/ 450-965, Viktor Vajt d.i.s.

S poštovanjem,

PPD d.o.o. Vukovar
Tehnički odjel


Prvo Pliinarsko Društvo d.o.o.
VUKOVAR MB: 1567594

prilog: -zahtjev
dostaviti: -naslovu
-pismohrana

Prvo Pliinarsko Društvo d.o.o.

Kardinala Alojzija Stepinca 27 • 32000 Vukovar • Hrvatska - Croatia
Tel: +385 (0)32 450 970 • Fax: +385 (0)32 450 971 • info@ppd.hr • www.ppd.hr

Banka/Bank: Slavonska banka d.d. Ziro rač./Giro acc: 2500008-1102160497
Kaplanijska 29, 31000 Osijek

Trgovački sud u Osijeku/Commercial Court in Osijek • MBS: 030070559 - Matični broj/Reg. No: 01567594
Uplaćen temeljni kapital/Paid capital stock: 49.885.600,00 HRK - Uprava/Management Board: Pavao Vujanovac, Marton Berta

DETALJNI PLAN UREĐENJA OPĆINE BOROVO (DPU)

I IZMJENA I DOPUNA PROSTORNOG PLANA UREĐENJA OPĆINE BOROVO (IDPPU)

Zahtjevi na distributivnom području
PPD d.o.o. Vukovar

-OPIS (IZGRAĐENOST) PLINSKE MREŽE

Na području obuhvata DPU i IDPPU planirana mreža za distribuciju prirodnog plina, **je izgrađena u cijelosti** (prilog: karte s geodetskim snimcima), što je rezultat planiranja i skrbi nadležnog distributera plina PPD d.o.o. Vukovar.

Kapacitet mreže uzima u obzir prosječnu potrošnju, svakog domaćinstva sa 0,90 do 1,50 m³/h, kao i sve postojeće i moguće predviđive komunalne potrošače.

Plinska mreža je izgrađena kao srednjetačna s tlakom 1-4 bara (radni pretlak 3 bar), a dijelom kao visokotlačna s tlakom 4-8 bar.

U cjelosti je izgrađena od polimernih materijala PE100 SDR11, spajanih elektrofuzijom, - srednjetačni promjera od d 63 - d 110 mm prema planiranom kapacitetu.

- visokotlačni promjera od d 110 - d 225 mm prema planiranom kapacitetu.

Plinovod je položen na dubini 0.80 do 1.4 m od kote terena, izuzetno na križanjima s drugim instalacijama ili usljed slijeganja terena, moguće je odstupanje od te dubine.

-IZVOĐENJE RADOVA U BLIZINI PLINSKE MREŽE

Građevine visokogradnje ne smiju se graditi iznad podzemnih plinskih instalacija.

U slučaju izgradnje građevina uz plinovod, isti zaštititi propisanim mjerama (toč.

3.2.1. pravilnik PPD 4000/2004). ili u slučaju drugih podzemnih instalacija osigurati minimalne razmake propisane istim pravilnikom, **uz nadzor distributera**.

U slučaju izgradnje građevina niskogradnje (cesta, pruga, kanala i slično) iznad plinovoda, isti izmjestiti u zelenu površinu, a u slučaju kratkih dionica zaštititi.

Prije početka izvođenja zemljanih radova, potrebno je probnim iskopom odrediti točnu trasu plinovoda.

Sve radove u neposrednoj blizini plinovoda izvesti ručno bez upotrebe mehanizacije.

-PROŠIŘENJE PLINSKE MREŽE

U slučaju da je potrebno proširenje plinske mreže (poslovne zone, izgradnja građevina u zonama koje nisu pokriveno plinoopskrbom), moguće je proširenje

plinske mreže. Na području obuhvata DPU i IDPPU, predviđiva je izgradnja novih ulica i blokova zgrada.

Projekiranje i izgradnja proširenja plinske mreže je moguća samo uz suglasnost i nadzor distributera.

Novoizgrađena plinska mreža (proširenje) mora kapacitetom zadovoljiti opskrbu plinom svih predviđenih građevina za duže razdoblje.

Podzemni plinovod mora biti izgrađen od polietilenskih cijevi i fitinga najmanje kvalitete PE 100 klase SDR11.

Regulacijska, sigurnosna oprema kao i transportne cijevi trebaju biti u skladu s HR propisima i zahtjevima distributera.

-PRIKLJUČENJE GRAĐEVINA NA PLINSKU MREŽU

Svaka građevina mora imati zasebni srednjotlačni kućni priključak, koji završava mjerno regulacijskom postajom –MRP, ili regulacijskom postajom – RP, veličine ne manje od G-4.

RP i MRP mogu biti postavljene kao:

-Fasadne – G-4 i G-6, na fasadama građevina

-Samostojeće – G-4 i veće

-Podzemne – samo RP i to do 25 m³/h

što se određuje za svaku građevinu posebno, projektom **plinskog priključka i instalacije**, a ovisi o: regulacijskom pravcu građ. čestice, smještanjem građevine na čestici i drugim uvjetima.

MRP i RP moraju biti zaštićeni od pristupa motornih vozila i ostalih mogućih uzroka oštećenja, kao i pristupa neovlaštenih osoba.

U području obuhvata DPU i IDPPU za građevine pod **kulturno povjesnom zaštitom** moraju se poštovati njihove smjernice i uvjeti o postavljanju RP i MRP-a, koje nisu u suprotnosti sa Zakonom o zaštiti od požara (NN 53/93, 33/05), Zakonom o zapaljivim tekućinama i plinovima (NN 108/95).

-IZGRADNJA PLINSKIH INSTALACIJA

Plinska instalacija se izgrađuje na osnovu projekta, koji je u skladu s ZoPUG (NN 76/07), drugim hrvatskim propisima, Pravilnicima PPD 4000, 4001 i 4003, sa pravilima tehničke prakse, te uvjetima građenja.

Plinsku instalaciju investitor smije **graditi nakon dobivenog akta** koji dozvoljava građenje istodnog kod nadležnog tijela u skladu s ZoPUG (NN 76/07), i istodene **Suglasnosti** distributera na glavni projekt (plinske instalacije). Investitor mora dostaviti projekt na suglasnost distributeru, koji ga zadržava u svojoj arhivi.

UPREDAJ: 296
dobutu: 15.06.09.



REPUBLIKA HRVATSKA



VUKOVARSKO-SRIJEMSKA ŽUPANIJA
UPRAVNI ODJEL ZA PROSTORNO UREĐENJE,
GRADNJU I ZAŠTITU OKOLIŠA

Klasa: 350-02/09-01/123
Ur. broj: 2196/11-14-09-02
Vukovar, 10. lipanj 2009.godine

Kao višestambena građevina kod korištenja plina, za etažno zagrijavanje prostora i PSV, obavezno koristiti ložišta neovisna o okolnom zraku (tip C) i dimnjake tipa LAS (Quadro).

U području obuhvata DPU i IDPPU za građevine pod **kulturno povjesnom zaštitom** moraju se poštovati njihove smjernice i uvjeti o postavljanju nadzemne plinske instalacije, koje nisu u suprotnosti sa Zakonom o zaštiti od požara (NN 53/93, 33/05), Zakonom o zapaljivim tekućinama i plinovima (NN 108/95).

PPD d.o.o. Vukovar

prilog: CD - karte s geodetskim snimcima.

NESEK d.o.o.

ZAGREB
Ambruševa 8

Predmet: Zahtjev za službenim očitovanjem

Temeijem Vašeg zahtjeva za službenim očitovanjem glede nacрта prijedloga izmjena i dopuna Prostornog plana uređenja Općine Borovo i nacrtu prijedloga uređenja centra Borovo ovim putem obavještavamo vas da je člankom 98. stavak 3. Zakona o prostornom uređenju i gradnji („Narodne novine“ broj 76/2007) određeno da u postupku izdavanja suglasnosti na izradu prostornog plana uređenja općine i dopuna prostornog plana uređenja općine, tijelu koje izdaje suglasnost (župan), zavod za prostorno uređenje županije daje mišljenje o usklađenosti prostornog plana s prostornim planom županije i prostornim planovima susjednih županija te s drugim dokumentima prostornog uređenja od utjecaja na prostorni plan.

Obzirom na gore navedeno obavještavamo Vas da temeijem Vašeg zahtjeva nismo u mogućnosti dostaviti Vam službeno očitovanje.

S poštovanjem,



Popis izdanih dozvola Upravnog odjela za prostorno uređenje, gradnju i zaštitu okoliša u razdoblju od 01.01.2006. – 17.12.2008. godine

Red. br.	INVESTITOR	KLASA	VRSTA PREDMETA	k.č.	k.o.	RJEŠENO
1	Vodovod grada Vukovara	UP/I 350-05/06-01/08	Lokacijska dozvola - sustav odvod. i pročiš. otpad. voda	-	Borovo	08.05.2007.
2	VUPIK d.d. Vukovar	UP/I 350-05/06-01/09	Lokacijska dozvola - trgovina mješovite robe i skladište	304/1	Borovo	21.02.2006.
3	Vlajko Kanurić	UP/I 350-05/06-01/14	Lokacijska dozvola - rješenje za utvrđivanje građ.čestice	693	Borovo	18.02.2006.
4	Slobodan Lukić	UP/I 350-05/06-01/22	Lokacijska dozvola - stambeni objekt P+1	2044/3	Borovo	17.03.2006.
5	Branislav Dimitrijević	UP/I 350-05/06-01/28	Lokacijska dozvola - pomoćni objekt	871/2	Borovo	09.03.2006.
6	Perica Đokić	UP/I 350-05/06-01/41	Lokacijska dozvola - stambeni objekt (P)	2367/21	Borovo	13.03.2006.
7	Veljko Samaradžija	UP/I 350-05/06-01/96	Lokacijska dozvola - stambeni objekt	701	Borovo	19.06.2006.
8	Općina Borovo	UP/I 350-05/06-01/114	Lokacijska dozvola - izgradnja prometnice	2496/2	Borovo	12.07.2006.
9	„BOSO“ d.o.o.Vinkovci	UP/I 350-05/06-01/140	Lokacijska dozvola - poslovni objekt	707/1 i 706	Borovo	11.07.2006.
10	Josip Boban	UP/I 350-05/06-01/164	Lokacijska dozvola -	605/1	Borovo	25.07.2008.
11	Perica i Radenka Radojčić,	UP/I 350-05/06-01/165	Rješenje za utvrđivanje građ.čestice	459/2 i 460/1	Borovo	26.07.2008.
12	Nedeljko Lukić	UP/I 350-05/06-01/177	Lokacijska dozvola - gospod. Zgrada-smještaj poljop. Mehanizacije	1206 i 1207/1	Borovo	18.09.2006.
13	PO „Farma Kišvalubac“	UP/I 350-05/06-01/183	Lokacijska dozvola - mješaona stočne hrane sa silosom	1777/1	Borovo	18.10.2006.
14	Općina Borovo	UP/I 350-05/06-01/194	Lokacijska dozvola - društveni dom	452	Borovo	22.09.2006.
15	Jovan Božić	UP/I 350-05/06-01/220	Lokacijska dozvola - stambeni objekt	88	Borovo	29.09.2006.
16	Branislava Bjegović	UP/I 350-05/06-01/232	Lokacijska dozvola	725	Borovo	13.10.2006.

REPUBLIKA HRVATSKA
ŽUPANIJA VUKOVARSKO-SRJEMSKA
2196/04 OPĆINA BOROVO

Primljeno: 12. 12. 2008.

Klasifikacijska oznaka: Org. jed. 01

Urudžbeni broj: Prilog Vrij.

OPĆINA BOROVO

PREDMET: Podaci o izdanim dozvolama u razdoblju od 01.01.2006. do 17.12.2008. godine - dostavljaju se

Na vaše traženje, temeljem dopisa Klasa:363-01/08-01/488 od 03.12.2008. godine dostavljamo vam popis svih izdanih dozvola Upravnog odjela za prostorno uređenje, gradnju i zaštitu okoliša u razdoblju od 01.01.2006. – 17.12.2008. godine.

S poštovanjem!

Privatnik:
1. Tabela o izdanim dozvolama



REPUBLIKA HRVATSKA

VUKOVARSKO-SRJEMSKA ŽUPANIJA
UPRAVNI ODJEL ZA PROSTORNO UREĐENJE,
GRADNJU I ZAŠTITU OKOLIŠA

KLASA:361-03/08-01/510
URBROJ:2196/1-14-02
Vukovar, 17.12.2008.

			- zgrada općine			
35	Općina Borovo	UP/I 350-05/08-01/172	Lokacijska dozvola - izgradnja prometnice	2511	Borovo	29.08.2008.
36	Općina Borovo	UP/I 350-05/08-01/173	Lokacijska dozvola - izgradnja prometnice, A. Cesarca	2512	Borovo	29.08.2008.
37	Srdan Dimitrijević	UP/I 361-02/08-01/04	Rješenje o uvjetima građenja	674	Borovo	28.02.2008.
38	Miroslava Simić	UP/I 361-02/08-01/06	Rješenje o uvjetima građenja	485	Borovo	13.03.2008.
39	Gordana Dražić	UP/I 361-02/08-01/75	Rješenje o uvjetima građenja	58/4	Borovo	16.07.2008.
40	Mario Oštrek	UP/I 361-02/08-01/108	Rješenje o uvjetima građenja - obiteljska kuća	778/1	Borovo	20.08.2008.
41	Mirko Dujković	UP/I 361-02/08-01/109	Rješenje o uvjetima građenja - obiteljska kuća	1783/2	Borovo	22.10.2008.
42	Dragan Močić	UP/I 361-02/08-01/117	Rješenje o uvjetima građenja - obiteljska kuća	2035/17	Borovo	02.09.2008.
43	Đorđe Ajduković	UP/I 361-02/08-01/121	Rješenje o uvjetima građenja - obiteljska kuća	1764/2	Borovo	17.09.2008.
44	Milan Lončar	UP/I 361-02/08-01/144	Rješenje o uvjetima građenja - obiteljska kuća	2635/17	Borovo	05.11.2008.
45	Đorđe Šarčević	UP/I 361-02/08-01/152	Rješenje o uvjetima građenja	669	Borovo	29.10.2008.
46	Dejan Bošnjak	UP/I 361-02/08-01/164	Rješenje o uvjetima građenja - obiteljska kuća	97/1	Borovo	10.12.2008.
47	Milovan Pejić	UP/I 361-02/08-01/165	Rješenje o uvjetima građenja - obiteljska kuća	2007/1	Borovo	25.11.2008.
47	Željka Lazić	UP/I361-02/08-01/181	Rješenje o uvjetima građenja	1176/1	Borovo	12.12.2008.
48	Mitar Krstonošić	UP/I361-03/06-01/45	Građevinska dozvola	43, 44/1, 44/3 i 45/1	Borovo	12.06.2006.
49	Slobodan Lukić	UP/I361-03/06-01/62	Građevinska dozvola	2044/3	Borovo	28.04.2006.
50	Branislav Dimitrijević	UP/I361-03/06-01/63	Građevinska dozvola	871/2	Borovo	08.05.2006.
51	Vodovod grada Vukovara d.o.o.	UP/I361-03/06-01/80	Građevinska dozvola - sustav odvodnje i proč. otpadnih voda	-	Borovo	26.10.2006.
52	„BOSO“ d.o.o. Vinkovci	UP/I361-03/06-01/94	Građevinska dozvola	692, 693 i 694/1	Borovo	12.01.2007.
53	Veljko Samardžija, Dalj	UP/I361-03/06-01/100	Građevinska dozvola	701	Borovo	31.07.2006.
54	Perica Dokić	UP/I361-03/06-01/174	Građevinska dozvola	2367/21	Borovo	26.09.2006.
55	Jovan Božić	UP/I361-03/06-01/276	Građevinska dozvola	88	Borovo	15.11.2006.

			- rekonstrukcija natkrivene terase			
17	Živojin Bođirković	UP/I 350-05/06-01/276	Lokacijska dozvola - dogradnja pomoćnih objekata	242, 241/1 i 241/2	Borovo	09.02.2007.
18	Općina Borovo	UP/I 350-05/07-01/15	Lokacijska dozvola - izgradnja prometnica	2485	Borovo	13.02.2007.
19	Općina Borovo	UP/I 350-05/07-01/16	Lokacijska dozvola - izgradnja prometnica	2483	Borovo	13.02.2007.
20	Pane Perkanović	UP/I 350-05/07-01/51	Rješenje o utvrđivanju građ.čestice	349 i 362/1	Borovo	13.04.2007.
21	Goran Maksimović	UP/I 350-05/07-01/52	Lokacijska dozvola - obiteljska kuća	2036	Borovo	08.05.2007.
22	Milica Sić	UP/I 350-05/07-01/55	Lokacijska dozvola - automeh. Radionica	348/1	Borovo	21.05.2007.
23	Općina Borovo	UP/I 350-05/07-01/88	Lokacijska dozvola - autobusno stajalište u smjeru Vukovara	-	Borovo	08.06.2007.
24	Općina Borovo	UP/I 350-05/07-01/90	Lokacijska dozvola - autobusno stajalište u smjeru Vukovara	-	Borovo	08.06.2007.
25	Općina Borovo	UP/I 350-05/07-01/91	Lokacijska dozvola - autobusno stajalište u smjeru Dalja	-	Borovo	08.06.2007.
26	Dejan Bošnjak	UP/I 350-05/07-01/104	Lokacijska dozvola - stambeni objekt (P)	96	Borovo	
27	Kata i Zvonko Žugec	UP/I 350-05/07-01/105	Lokacijska dozvola - stambeni objekt (P)	2352/1	Borovo	22.10.2007.
28	Duško Dugić	UP/I 350-05/07-01/139	Lokacijska dozvola - poslovni prostor		Borovo	20.09.2007.
29	Marko Bilić	UP/I 350-05/07-01/147	Lokacijska dozvola - obiteljska kuća	393/1	Borovo	27.07.2007.
30	Dragana Milanović	UP/I 350-05/07-01/157	Lokacijska dozvola - stambeni objekt (P)	350/3	Borovo	30.08.2007.
31	Dalibor Janić	UP/I 350-05/07-01/164	Lokacijska dozvola - stambeni objekt (P)	2344/21	Borovo	27.09.2007.
32	Ljubica i Rajko Popović	UP/I 350-05/07-01/175	Lokacijska dozvola - rekonstr. stamb. u poslovni prostor	862/1, 862/1 i 8473/1	Borovo	16.10.2007.
33	Lenka i Radoslav Gajić	UP/I 350-05/07-01/213	Rješenje za utvrd. građ.čestice	634/2 i 634/1	Borovo	04.12.2007.
34	Općina Borovo	UP/I 350-05/07-01/218	Rješenje za utvrd. građ.čestice	451 i 452	Borovo	13.12.2007.

Primljeno: 11. 02. 2009.	Org. jed.
Klasifikacijska oznaka:	01
Unutšajni broj:	
Prilog: Vrij.	

ur.br: 02-369/1-08 VV
u Vukovaru 09.veljače.2009.

Općina Borovo

Glavna 3
32227 Borovo

Predmet: Izrada DPU Općine Borovo i izmjena i dopuna PPU -
- dostavlja se

Na Vaš poziv, ur.br 2196/04-09-01, od 19.siječnja 2009. dostavljamo Vam zahtjeve koje ocjenjujemo da treba ugraditi u navedeni Plan. Uz zahtjev dostavljamo Vam u digitalnom obliku, geodetske snimke izgrađene plinske mreže na području obuhvata Plana ili neposredno uz područje.

Potrebne, dodatne informacije možete dobiti na telefon:
032/ 450-965, Viktor Vajt d.i.s.

S poštovanjem,

PPD d.o.o. Vukovar
Tehnički odjel

[Signature]
.....

prilog: CD – geodet. snimak
dostaviti: -naslovu
-pismohrana

Prvo plinarsko društvo d.o.o.

Kardinala Alojzija Stepinca 27 • 32000 Vukovar • Hrvatska - Croatia
Tel: +385 (0)32 450 970 • Fax: +385 (0)32 450 971 • info@ppd.hr • www.ppd.hr

Banka/Bank Ziro rač./Giro acc.:
Slavonska banka d.d. Kapučiška 29, 31000 Osijek 2393000-1102 60497
Privredna Banka Zagreb d.d. Račkova 6, 10000 Zagreb 2340009-1100236176

Trgovački sud u Osijeku/Commercial Court in Osijek • MBS: 03070559 • Matični broj/Reg. No: 01567584

Uplaćen temeljni kapital/Paid capital stock: 100.000,00 HRK • Uprava/Management Board: Pavao Vujnovac, Márton Bara



PPD
Prvo Plinarsko Društvo
d.o.o.

56	Dom kulture Borovo	UP/I361-03/06-01/286	Građevinska dozvola	452	Borovo	22.11.2006.
57	„Emanita“d.o.o. Vukovar	UP/I361-03/06-01/315	Građevinska dozvola	-	Borovo	16.01.2007.
58	Aleksandar Zuber	UP/I361-03/06-01/323	Građevinska dozvola - izmjena građ.dozvole-stambeni objekt	401/10	Borovo	06.12.2006.
59	Nedeljko Lukić	UP/I361-03/07-01/29	Građevinska dozvola	1207/1	Borovo	02.03.2007.
60	„Emanita“d.o.o. Vukovar	UP/I361-03/07-01/83	Građevinska dozvola - plinska redukcijnska stanica	130/10	Borovo	26.04.2007.
61	HEP Elektra Vinkovci	UP/I361-03/07-01/34	Građevinska dozvola - MR NN Borovo „Školska 2“	-	Borovo	22.03.2007.
62	HEP Elektra Vinkovci	UP/I361-03/07-01/35	Građevinska dozvola - MR NN Borovo „Školska 1“	-	Borovo	06.06.2007.
63	Goran Maksimović	UP/I361-03/07-01/126	Građevinska dozvola	2036/2	Borovo	02.11.2007.
64	Vlado Đukić	UP/I361-03/07-01/130	Građevinska dozvola	2023/2	Borovo	08.08.2007.
65	Dejan Bošnjak	UP/I361-03/07-01/174	Građevinska dozvola - obiteljska kuća	96	Borovo	07.09.2007.
66	Marko Bilić	UP/I361-03/07-01/183	Građevinska dozvola	393/1	Borovo	11.09.2007.
67	Damir Mužević	UP/I361-03/07-01/200	Građevinska dozvola - obiteljska kuća	295	Borovo	04.10.2007.
68	Dragana Milanović	UP/I361-03/07-01/226	Građevinska dozvola - obiteljska kuća (P)	350/3	Borovo	12.10.2007.
69	Sladana i Milenko Nikić	UP/361-03/08-01/27	Rješenje o izvedenom stanju - gospodarska zgrada	97/2	Borovo	14.04.2008.
70	Mitar Krstonošić	UP/361-03/08-01/210	Rješenje o produženju građ.dozvole UP/I361-03/06-01/45 od 12.06.2006.	44, 44/1, 44/3 i 45/1	Borovo	04.07.2008.
71	Milica Sić	361-03/08-01/127	Potvrda izvedenog stanja - meh. radionica	348/1	Borovo	23.04.2008.
72	HEP Elektra Vinkovci	361-03/08-01/316	Potvrda glavnog projekta - KTS 10(20) kV „N.Kovačevića“	-	Borovo	22.09.2008.

DETALJNI PLAN UREĐENJA OPĆINE BOROVO (DPU)

I IZMJENA I DOPUNA PROSTORNOG PLANA UREĐENJA

OPĆINE BOROVO (IDPPU) na distributivnom području PPD d.o.o. Vukovar

Projektiranje i izgradnja proširenja plinske mreže je moguće samo uz suglasnost i nadzor distributera.

Novoizgrađena plinska mreža (proširenje) mora kapacitetom zadovoljiti opskrbu plinom svih predviđenih građevina za duže razdoblje.

Podzemni plinovod mora biti izgrađen od polietilenskih cijevi i fittinga najmanje kvalitete PE 100 klase SDR11.

Regulacijska, sigurnosna oprema kao i transportne cijevi trebaju biti u skladu s HR propisima i zahtjevima distributera.

-OPTIS (IZGRAĐENOST) PLINSKE MREŽE

Na području obuhvata DPU i IDPPU planirana mreža za distribuciju prirodnog plina, **je izgrađena u cjelosti** (prilog: karte s geodetskim snimcima), što je rezultat planiranja i skrbi nadležnog distributera plina PPD d.o.o. Vukovar.

Kapacitet mreže uzima u obzir prosječnu potrošnju, svakog domaćinstva sa 0,90 do 1,50 m³/h, kao i sve postojeće i moguće predvidive komunalne potrošače.

Plinska mreža je izgrađena kao srednjetačna s tlakom 1-4 bara (radni pretlak 3 bar), a dijelom kao visokotlačna s tlakom 4-8 bar.

U cjelosti je izgrađena od polimernih materijala PE100 SDR11, spajanih elektrofuzijom, - srednjetačni promjera od d 63 - d 110 mm prema planiranom kapacitetu.

- visokotlačni promjera od d 110 – d 225 mm prema planiranom kapacitetu.

Plinovod je položen na dubini 0.80 do 1.4 m od kote terena, izuzetno na križanjima s drugim instalacijama ili usjed silijeganja terena, moguće je odstupanje od te dubine.

-IZVOĐENJE RADOVA U BLIZINI PLINSKE MREŽE

Građevine visokogradnje ne smiju se graditi iznad podzemnih plinskih instalacija.

U slučaju izgradnje građevina uz plinovod, isti zaštititi propisanim mjerama (toč.

3.2.1. pravilnik PPD 4000/2004). ili u slučaju drugih podzemnih instalacija osigurati minimalne razmake propisane istim pravilnikom, **uz nadzor distributera.**

Prije početka izvođenja zemljanih radova, potrebno je probnim iskopom odrediti točnu trasu plinovoda.

Sve radove u neposrednoj blizini plinovoda izvesti ručno bez upotrebe mehanizacije.

-PROŠIRENJE PLINSKE MREŽE

U slučaju da je potrebno proširenje plinske mreže (poslovne zone, izgradnja građevina u zonama koje nisu pokrivene plinoopskrbom), moguće je proširenje plinske mreže. Na području obuhvata DPU i IDPPU, predviđiva je izgradnja novih ulica i blokova zgrada.

-PRIKLJUČENJE GRAĐEVINA NA PLINSKU MREŽU

Svaka građevina mora imati zasebni srednjotlačni kućni priključak, koji završava mjerno regulacijskom postajom –MRP, ili regulacijskom postajom – RP, veličine ne manje od G-4.

RP i MRP mogu biti postavljene kao:

-Fasadne – na fasadama građevina

-Samostojeće – od G-4 i veće

-Podzemne – samo RP i to do 25 m³/h

što se određuje za svaku građevinu posebno, projektom **plinskog priključka i instalacije**, a ovisi o: regulacijskom pravcu građ. čestice, smještajem građevine na čestici i drugim uvjetima.

MRP i RP moraju biti zaštićeni od pristupa motornih vozila i ostalih mogućih uzroka oštećenja, kao i pristupa neovlaštenih osoba.

U području obuhvata DPU i IDPPU za građevine pod **kulturno povjesnom zaštitom** moraju se poštovati njihove smjernice i uvjeti o postavljanju RP i MRP-a, koje nisu u suprotnosti sa Zakonom o zaštiti od požara (NN 53/93, 33/05), Zakonom o zapaljivim tekućinama i plinovima (NN 108/95).

-IZGRADNJA PLINSKIH INSTALACIJA

Plinska instalacija se izgrađuje na osnovu projekta, koji je u skladu s ZoPUG (NN 76/07), drugim hrvatskim propisima, Pravilnicima PPD 4000, 4001 i 4003, sa pravilima tehničke prakse, te uvjetima gradnje.


Plinsku instalaciju investitor smije **graditi nakon dobivenog akta** koji dozvoljava gradnje ishodnog kod nadležnog tijela u skladu s ZoPUG (NN 76/07), i ishodene **Suglasnosti** distributera na glavni projekt (plinske instalacije). Investitor mora dostaviti projekt na suglasnost distributeru, koji ga zadržava u svojoj arhivi.

Kao višestambena građevina kod korištenja plina, za etažno zagrijavanje prostora i PSV, obavezno koristiti ložišta neovisna o okolnom zraku (tip C) i dimnjake tipa LAS (Quadro).

U području obuhvata DPU i IDPPU za građevine pod **kulturno povijesnom zaštitom** moraju se poštovati njihove smjernice i uvjeti o postavljanju nadzemne plinske instalacije, koje nisu u suprotnosti sa Zakonom o zaštiti od požara (NN 53/93, 33/05), Zakonom o zapaljivim tekućinama i plinovima (NN 108/95).

PPD d.o.o. Vukovar

prilog: CD - karte s geodetskim snimcima.



HRVATSKE VODE
VODNOGOSPODARSKI ODJEL
ZA VODNO PODRUČJE SLIVOVA
DRAVE I DUNAVA
Osijek, Splavarska 2a

Centrale: 031/252-500
Direktor: 031/252-501
Telefax: 031/252-599

MB: 01209961

Klasa: 350-02/03-01/22
Urbroj: 374-22-1-09-4
Osijek, 14. siječnja 2009.

REPUBLIKA HRVATSKA
ŽUPANIJA VUKOVARSKO-SRJEJSKA
2196/04 OFCIJNA BOROVO

REPUBLIKA HRVATSKA
VUKOVARSKO-SRJEJSKA ŽUPANIJA
OPĆINA BOROVO
Glavna 3
32227 BOROVO

Primijeno: 16. 1. 2009.	Upr. jed.
Klasifikacijska oznaka:	01
Uredbeni broj:	Prilog Vrij.

Predmet: **Podaci za izradu izmjena i dopuna Prostornog plana uređenja Općine Borovo i izradu Detaljnog plana uređenja centra Borova**

- dostavljaju se

Temeljem vašeg dopisa (klasa: 350-02/08-01-505, urbroj: 2196/04-08-01-1 zaprimljenog 19. prosinca 2008.), a sukladno članku 79. Zakona o prostornom uređenju i gradnji (NN 76/07) dostavljam vam podatke za izradu izmjena i dopuna Prostornog plana uređenja Općine Borovo i izradu Detaljnog plana uređenja centra Borova.

Sukladno Zakonu o vodama (NN 107/95 i 150/05) članak 85. Ministarstvo regionalnog razvoja, šumarstva i vodnoga gospodarstva, na prijedlog Hrvatskih voda, donijelo je 28. siječnja 2008. Odluku o određivanju vanjske granice uređenog i neuređenog inundaacijskog pojasa desne obale rijeke Dunav od rkm 1338+295 do rkm 1347+350 na području k.o. Borovo.

Inundaacijski pojas se utvrđuje na vodotocima i drugim ležištima voda u svrhu tehničkog i gospodarskog održavanja vodotoka i drugih voda, djelotvornog provođenja obrane od poplava i drugih oblika zaštite od štetnog djelovanja voda. Razlikuje se uređeni i neuređeni inundaacijski pojas s obzirom na postojanje regulacijskih i zaštitnih vodnih građevina.

Sve zemljišne čestice u utvrđenom inundaacijskom pojasu od vanjske granice pojasa do korita rijeke Dunav imaju svojstvo vodnog dobra. Vodno dobro je dobro od interesa za Republiku Hrvatsku, koje ima njezinu osobitu zaštitu i koristi se na način i pod uvjetima propisanim Zakonom o vodama. U predmetnom pojasu zabranjeno je obavljati radnje kojima se može pogoršati vodni režim i povećati stupanj ugroženosti od štetnog djelovanja voda.

Temeljem članka 85. stavak 4. Zakona o vodama, u Izmjene i dopune PPUO Borovo i DPU centra Borova potrebno je u crtati granicu inundaacijskog pojasa.

U prilogu dopisa dostavljamo vam kopiju Odluke o određivanju vanjske granice uređenog i neuređenog inundaacijskog pojasa na području Općine Borovo, popis katastarskih čestica u inundaacijskom pojasu i kartografske prikaze s ucrtanom granicom inundaacijskog pojasa (mj 1:5000 i katastarske karte mj 1:2000).

S poštovanjem,



Privitak: kao u tekstu

O tome obavijest:

1. Služba razvika i katastarsa
2. Arhiv



REPUBLIKA HRVATSKA
ŽUPANIJA VUKOVARSKO SRNJEVSKA
2199/04 OPĆINA BOROVO

Primljeno: 15.01.2009	Klasifikacijska oznaka:	Org. jed.
	Uredbeni broj:	Prilog Vrij.

REPUBLIKA HRVATSKA
DRŽAVNA UPRAVA ZA ZAŠTITU I SPAŠAVANJE
PODRUČNI URED ZA ZAŠTITU I SPAŠAVANJE
VUKOVAR

Klasa: 350-02/08-02/01
Ur.br: 543-19-01-09-2
Vukovar, 13. siječnja 2009. godine

OPĆINA BOROVO

Predmet: Izrada izmjena i dopuna Prostornog plana uređenja Općine, mjere za zaštitu od prirodnih i drugih nesreća - dostavlja se

Veza: Vaša Klasa:350-02/08-01-509, Ur. broj: 2196/04-08-01-1, od 15. 12. 2008.

U svezi vašeg akta, broj i datum gornji, potrebno je izraditi elaborat „Mjere za zaštitu od prirodnih i drugih nesreća“ koji će biti sastavni dio Prostornog plana uređenja Općine, sukladno članku 4. stavak 3. Pravilnika o metodologiji za izradu procjena ugroženosti i planova zaštite i spašavanja („Narodne novine“ broj 38/08).

Mjere trebaju biti sukladne Zakonu o zaštiti i spašavanju (N.N. broj: 174/04 i 79/07), članku 134. Zakona o policiji (N.N. 129/00), Pravilniku o mjerama zaštite od elementarnih nepogoda i ratnih opasnosti u prostornom planiranju i uređivanju prostora (N.N. broj: 29/83, 36/85 i 42/86), Pravilniku o tehničkim normativima za skloništa (SI list broj: 55/83) preuzet Zakonom o standardizaciji (N.N. broj: 53/91), Pravilniku o kriterijima za gradove i naseљena mjesta u kojima se moraju graditi skloništa i drugi zaštitni objekti (N.N. broj: 2/91) te Pravilniku o postupku uzbunjivanja stanovništva (N.N. broj: 47/06).

Kao podlogu za izradu elaborata, potrebno je koristiti „Procjenu ugroženosti stanovništva, materijalnih i kulturnih dobara od djelovanja prirodnih i tehničko-tehnoloških nesreća i katastrofa, te ratnih djelovanja i terorizma za područje općine Borovo (prosinac 2008. godine).

ZL/TD

Dostaviti:

- Naslovu,
- DUZS, Službi za civilnu zaštitu i
- Pismohrani, ovdje

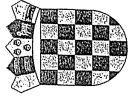
PROČELNIK

1 Zdenko Lovrić, dipl. ing.



D. Jurić

datum: 22.01.08



REPUBLIKA HRVATSKA
MINISTARSTVO KULTURE
UPRAVA ZA ZAŠTITU KULTURNE BAŠTINE
KONZERVATORSKI ODJEL U OSIJEKU
P.P. 713, 31001 OSIJEK,
TEL. 031/207-400, FAX. 207-404

KLASA: 350-02/03-01/07
URBROJ: 52-10-3/11-03-70
OSIJEK, 30.06.2003.

NESEK D.O.O.
PROJEKTIRANJE, GRAĐENJE, TRGOVINA
ZAGREB, MEĐIMURSKA 19

PREDMET: PODLOGA ZA IZRADU PPUO BOROVO

U prilogu dostavljamo podatke o kulturnoj baštini na području obuhvata Prostornog plana uređenja općine Borovo s mjerama zaštite kulturnih dobara za potrebe izrade Prostornog plana.

Po ovlaštenju Ministra

Pročelnik

Prof. Zvonko Bojžić

v.z.

ZAŠTITA KULTURNIH DOBARA

Nepokretna kulturna dobra popisana su prema raspoloživoj dokumentaciji i PPŽ Vukovarsko-srijemske. Za potrebe izrade ovog Plana nije izrađena Konzervatorska podloga kojom bi se detaljnije inventarizirala i vrednovala nepokretna kulturna dobra općine Borovo. Osnovna podjela prema vrstama nepokretnih kulturnih dobara je sljedeća:

- 1.0. povijesna naselja i dijelovi povijesnih naselja,
- 2.0. povijesne građevine i sklopovi,
- 3.0. područje, mjesto, spomenik ili obilježje vezano uz povijesne događaje i osobe,
- 4.0. arheološka nalazišta i lokaliteti,
- 5.0. krajobraz ili njegov dio što svjedoči o čovjekovoj prisutnosti u prostoru.

Povijesne građevine i sklopovi koji imaju pravni status registriranog kulturnog dobra pripadaju vrsti sakralnih, vojnih i civilnih građevina. Evidencijom i vrednovanjem zatečenih kulturno povijesnih vrijednosti u prostoru, sukladno suvremenim europskim načelima i standardima zaštite, predložene su za zaštitu i sljedeće vrste: gospodarske i industrijske, tehničke građevine s postrojenjima, te grobne – memorijalne građevine i obilježja.

Slijedom zaštite nepokretnih kulturnih dobara uveden je i pojam kulturnog krajobraza (*cultural landscapes*) kojeg čine topografski definirana područja u kojima je osobito izražen značaj graditeljske baštine u prirodnom okruženju, a kao cjelina je iznimnih povijesnih, arheoloških, umjetničkih, kulturnih, znanstvenih, socijalnih i tehničkih vrijednosti. U tom smislu je veći dio područja Općine jedinstven antropogeni prostor sa povijesnim kontinuitetom i očuvanim oblicima prisutstva čovjeka u prostoru u vidu graditeljske baštine ili arheoloških nalaza i u najvećoj mjeri očuvanim prirodnim osobitostima, te kao takav ima obilježje kulturnog krajobraza.

Zaštita kulturno-povijesnih vrijednosti s popisom kulturnih dobara

Na području općine Borovo nema kulturnih dobara koje bi bile vrednovane kao 0 kategorija, internacionalnog značaja. Na području općine od povijesnih naselja samo je naselje Borovo. Dosad zakonom nije bilo zaštićeno kao povijesna cjelina. Na području obuhvata plana očuvane tradicijske arhitekture ima u dijelovima naselja Borovo. Sukladno njihovim kulturno povijesnim obilježjima, stupnju očuvanosti pripadajućih povijesnih struktura - prostornih i graditeljskih, ali i kvaliteti neposrednog pejzažnog okruženja, vrednovana su kategorijom 3 - lokalnog značaja.

Na području Općine osim osnovne evidencije, potrebna je i detaljna inventarizacija s obzirom na građevinsku strukturu (stambene i gospodarske zgrade) i prostornu matricu, koju čini mreža putova (cesta) i pripadajuća parcelacija. Tradicijsku arhitekturu, stambenu i gospodarsku treba dodatno dokumentirati, arhitektonski snimiti i obraditi kako bi se odredili uvjeti i režimi zaštite, te način i metode obnove kojima bi se prilagodili suvremenim uvjetima življenja.

OPĆINA BOROVO - POPIS EVIDENTIRANIH, PREVENTIVNO ZAŠTIĆENIH I REGISTRIRANIH KULTURNIH DOBARA

OPĆINA Naselje	PROFANE BRAĐEVINE		SAKRALNE BRAĐEVINE		ETNOLOŠK E BRAĐEVINE		ARHEOLOŠK LOKALITETI ANTIFAŠIZMA		SPOMENICI ANTIFAŠIZMA			
	E	R	P	E	R	P	E	R	P	E	R	P
E- evidentiran, R - registriran P - preventivno zaštićen Borovo			1									

Popis: sakralna građevina-Parohijska crkva Arhidakona Stefana, registrirano kulturno dobro arheološki lokalitet- Gradac, prapovijesno i srednjovjekovno nalazište, registrirani spomenici antifasizma- 4 preventivno zaštićena spomenika

Za potrebe izrade ovog plana nije izrađena Konzervatorska podloga kojom bi se detaljnije inventarizirala i vrednovala nepokretna kulturna dobra općine Borovo.

Zaštita povijesnih naselja

Na području općine Borovo nema zaštićenih naseobinskih cjelina. U planiranju širenja građevinskih područja naselja, njihovom dimenzioniranju i prostornom smještaju potrebno je nastojati očuvati njegov karakter, s obzirom na tip i karakter naselja. Jednako je tako važno čuvanje kvalitetnog pejzažnog okruženja, poljodjelskih površina, šuma i sl., jer cjelovitu sliku naselja, osim njegove građevinske strukture čini i pripadajuće pejzažno okruženje.

Proširenje građevinskog područja postojećeg naselja potrebno je planirati na način kojim bi se zadržala homogenost slike povijesnog naselja, kvalitetna ekspozičija, što u većini slučajeva znači da je neprihvatljivo širenje građevinskih područja u smjeru prilaznih cesta i spajanje više naselja u neprekinutom građevinskom području uz cestu.

Mjere zaštite povijesnih građevina i sklopova naselja

Povijesna naselja i njihovi dijelovi, povijesne građevine s okolišem, prirodni i kultivirani krajobrazi, povijesno memorijalni spomenici i arheološki lokaliteti moraju biti na stručno prihvatljiv način uključeni u budući razvitak općine. Očuvanje kulturno povijesnih obilježja prostora podrazumijeva:

- zaštitu i očuvanje prirodnog i kultiviranog krajobraza kao temeljne vrijednosti prostora,
- očuvanje i unapređivanje održavanja i obnove zapuštenih poljodjelskih površina uz zadržavanje tradicijskog načina korištenja i parcelacije, osobito vinograda i voćnjaka,
- očuvanje povijesnih trasa putova (starih cesta, poljskih putova, pješćakih staza često obilježenih raspelima i pokloncima),
- očuvanje tradicionalnih naseobinskih cjelina u njihovu izvornom okruženju, zajedno s povijesnom građevinskom strukturom i pripadajućom parcelacijom,
- oživljavanje starih sela i dijelova sela etnološke, arhitektonske i ambijentalne vrijednosti,
- očuvanje i obnovu tradicijskog graditeljstva, naročito tradicijskih kuća i gospodarskih građevina kao nositelja povijesnog identiteta prostora,
- očuvanje povijesne slike prostora koju čine volumen naselja, njegovi obrisi i završna obrada pročelja građevina te vrijednosti krajobraza kojim je okruženo,
- očuvanje i njegovanje izvornih i tradicijskih sadržaja, poljodjelskih kultura i tradicijskog (ekološkog) načina obrade zemlje,
- očuvanje i zadržavanje karakterističnih toponima, naziva sela, uzvišenja, potoka i kanala od kojih neka imaju simbolička i povijesna značenja,
- očuvanje prirodnih značajki kontaktnih područja uz povijesne građevine i sklopove, kao što su obale potoka, rukavci vodotoka, šume, budući da pripadaju ukupnoj prirodnoj i kulturnoj baštini.

Mjere i uvjeti zaštite kulturno povijesnih i prostornih vrijednosti naselja, određene su prema zonama zaštite i klasifikaciji povijesnih građevina - kulturnih dobara, koje se zaštićuju na temelju Zakona o zaštiti i očuvanju kulturnih dobara. Mjerama zaštite utvrđuju se režimi i oblici intervencija u pojedinim zonama i za pojedine građevine.

Tipologiju naselja i arhitektonsko oblikovanje usuglašavati će se s kvalitetnom tradicijom područja, a nagrdene dijelove naselja trebati će postupno sanirati. Na povijesnim građevinama (tradicijom kućama, stambenim i gospodarskim) koje su nositelji identiteta naselja potrebni su radovi konzervacije uz očuvanje izvornog izgleda i oblikovanja uz moguće prilagodbe u interijeru, kao i neophodni radovi građevinske sanacije, održavanja,

sanacije, rekonstrukcije, prenamjene, restitucije (ili reinterpretacije) pročelja. Gospodarske građevine, ukoliko nisu više u izvornoj namjeni moguće je prilagoditi novim zahtjevima, bilo stanovanja ili neke djelatnosti koja se može odvijati u zadanim gabaritima građevine, uz očuvanje karakterističnih obilježja njihovih pročelja. Tradicijske građevine moguće je prilagoditi suvremenim stambenim funkcijama, uz očuvanje njihovog vanjskog izgleda. U kontekstnoj zoni povijesne jezgre, ili dijela povijesnog naselja, novu je gradnju potrebno planirati na načelu uspostave harmoničnog odnosa s tradicionalnim i povijesnim vrijednostima, što znači poštivanje karakterističnog načina gradnje, građevinske linije, postave kuće zašabatom prema ulici, najveće visine do P+1, uz uvjete oblikovanja pročelja.

Polazišta obnove i oblikovanja povijesnih naselja treba temeljiti na: reafirmaciji i očuvanju izvorne strukture sela, osobito planiranih naselja, brzišljivom određivanju uvjeta uređenja i korištenja prostora, oblika i uvjeta građenja, zadržavanju starog sustava parcelacije te kontroli linearnog širenja sela, izmještanju tranzitnog prometa izvan naselja i drugim. Program zaštite kulturnih dobara posebno uključuje uvjete pripreme i provedbe posebnih istraživanja, obnove, prezentacije, određivanja namjene i izvore financijskih sredstava za njegovu provedbu.

U područjima zaštite krajobraza koje su ujedno zone ekspozicije naselja ne dozvoljava se nova izgradnja, jer bi se time narušile prostorne i šire ambijentalne vrijednosti bilo čitavog naselja ili njegove povijesne jezgre. Područja označena kao ozelenjene i pejzažne površine treba i nadalje održavati u toj namjeni, bez širenja građevinskog područja, budući da su značajne kao prostori ekspozicije naselja.

Mjere zaštite povijesnih građevina i sklopova izvan naselja

Na području Općine Borovo nisu istražene lokacije građevina i sklopova van naselja. Istraživanja treba definirati lokalitete i režima zaštite prema određenim zonama, predvidjeti smjernice i mjere za zahvate na graditeljskoj baštini, kako bi se zaštitila od propadanja i degradiranja te uključila u suvremeni život. Od općih intervencija na građevinama, s obzirom na njihovu spomeničku vrijednost: predviđaju se: konzervacija, restauracija, građevinska sanacija, rekonstrukcija. Uz stambene građevine moguće su i manje dogradnje koje neće umanjiti njihove izvorne vrijednosti, a omogućit će bolje funkcioniranje. Sve građevinske radove uključujući i redovito održavanje (zamjena pokriva, stolarije, obnova pročelja) potrebno je provoditi uz suglasnost i nadzor Uprave za zaštitu kulturne baštine, Konzervatorskog odjela u Osijeku.

Mjere zaštite arheoloških lokaliteta

Zakonom o zaštiti i očuvanju kulturnih dobara (NN br. 69/99) regulirana je između ostalog i zaštita arheoloških nalazišta i nalaza. Nova valorizacija i kategorizacija arheoloških kulturnih dobara kao i postupak preventivne zaštite odnosno registracije za određene evidentirane arheološke lokalitete treba točnije locirati granice katastarskih parcela.

Arheološki lokaliteti-na području općine nalazi se 1 registrirani arheološki lokalitet: «Gradac» iz prapovijesnog i srednjovjekovnog razdoblja.

Registrirani arheološki lokalitet lociran je katastarskim česticama. Na tom se lokalitetu svi zemljani radovi koji uključuju kopanje zemljišta dublje od 40 cm, moraju izvesti ručnim iskopom pod nadzorom i uputama arheologa uz prethodno utvrđene posebne uvjete zaštite i odobrenje ovog Konzervatorskog odjela, koji može propisati i prethodno izvođenje zaštitnih arheoloških iskopavanja i istraživanja. Sva izgradnja na navedenom lokalitetu uvjetovana je rezultatima arheoloških istraživanja, bez obzira na prethodne izdane uvjete i odobrenje.

Također, ukoliko bi se na preostalom području Općine prilikom izvođenja građevinskih ili bilo kojih drugih zemljanih radova naišlo na arheološko nalazište ili nalaze, iste je nužno prekinuti te bez odlaganja obavijestiti Konzervatorski odje u Osijeku, kako bi se sukladno odredbama Zakona o zaštiti i očuvanju kulturnih dobara poduzele odgovarajuće mjere osiguranja te zaštite nalazišta i nalaza.

Mjere zaštite memorijalnih područja

Ambijentalne cjeline groblja koja su ujedno i neposredni okoliš crkava s očuvanim stariim nadgrobnim spomenicima i drvenim križevima treba održavati i čuvati u okviru prostorne organizacije i kamene plastike nadgrobnih ploča i drvenih križeva. Potrebe za širenjem groblja rješavati u zoni manje ekspozicije groblja, uz očuvanje intaktnosti postojećeg. Ne dozvoljava se zamjena starih spomenika novim poliranim crnim mramornim pločama.

Posebno treba istražiti i vrednovati memorijalne prostore stradanja za vrijeme Domovinskog rata te ih označiti i zaštititi u detaljnijim dokumentima uređenja prostora. Zakonom o zaštiti i očuvanju kulturnih dobara (NN br. 69/99) regulirana je zaštita područja, mjesta, spomenika i obilježja u svezi s povijesnim događanjima i osobama (kulturna dobra – Antifašizma i Domovinskog rata), te se stoga na evidentirana, preventivno zaštićena i registrirana kulturna dobra iz navedenog područja primjenjuju propisane odredbe ovog Zakona. Prije građevinskih intervencija nužno je provesti sustavna arheološka istraživanja na mjestima budućeg iskopa.

Mjere zaštite kulturnog krajobraza

U područjima kultiviranog i prirodnog krajobraza nije dozvoljena nova gradnja, ako se time umanjuju temeljne vrijednosti i kako bi se time narušili uvjeti očuvanja vrijednih vizura na povijesne građevine i naselja. Osobito vrijedno područje predstavlja šire područje uz rijeku Dunav i pripadajuće rukavce. Tipologiju naselja i arhitektonsko oblikovanje treba usuglašavati s kvalitetnom tradicijom područja, a nagršene dijelove naselja treba postupno sanirati.

Mjere zaštite etnoloških građevina

Do sada nije provedeno evidentiranje i dokumentiranje etnoloških građevina pa u vezi s njima nisu poduzimane mjere zaštite i očuvanja. Svi raspoloživi podaci temelje se na rekognosciranju terena. Zbog toga je potrebno provesti evidentiranje i dokumentiranje i vršiti zaštitu putem čuvanja pojedinačnih objekata značajne spomeničke vrijednosti i putem suvremene interpretacije osnovnih karakteristika tradicijskog graditeljstva uz suradnju urbanističkih i projektantskih ustanova te institucija za zaštitu kulturnih dobara.



HEP - Plin d.o.o.

31000 OSIJEK, Cara Hadrijana 7

MB 1582615

Šifro račun: 2393000-1102046630

Telefon: 031 244 888

Telefax: 031 213 199

031 244 650

REPUBLIKA HRVATSKA
ŽUPANIJA VUKOVARSKO-SRIJEMSKA
OPĆINA BOROVO
32227 BOROVO

Glavna 3

Naš broj i znak:

F 3 - 202 - 410C /08 -MR

PREDMET:

IZMJENE I DOPUNE PPU
OPĆINE

Vaš broj i znak:

Datum: 19.12.2008

Na Vaš zahtjev KLASA:350-02/08-01-507, URBROJ:2196/04-08-01-1 od 15.12.2008 kojim tražite dostavu podataka za izradu prostorno planske dokumentacije mjesta Borovo, obavještavam Vas da:

na području Županije Vukovarsko Srijemske nismo distributer prirodnog plina

S poštovanjem !

Direktor Sektora
za tehničke poslove

Zoran Puldić inž. stroj.

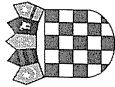
Direktor:
HEP-Plin d.o.o.

Nikola Liović inž. stroj.

REPUBLIKA HRVATSKA
ŽUPANIJA VUKOVARSKO-SRIJEMSKA
2196/04 OPĆINA BOROVO

Primljeno: 19.12.2008	Org. jed.
Klasifikacijska oznaka:	Prilog Vrij.
Uredbeni broj:	

HEP-Plin d.o.o.
OSIJEK
Caradrijanska 7



REPUBLIKA HRVATSKA
HRVATSKA AGENCIJA ZA POŠTU I ELEKTRONIČKE KOMUNIKACIJE
Jurjišćeva 13, p.p. 162 10 002 ZAGREB
Tel: (01)489 60 00, Fax: (01) 492 02 27, http://www.telekom.hr, MB:1865862

Klasa: 350-05/08-01/07281

Ur. broj: 376-10/ŽO-08-2

Zagreb, 19. prosinac 2008. god.

REPUBLIKA HRVATSKA
ŽUPANIJA VUKOVARSKO-SRIJEMSKA
2196/04 OPĆINA BOROVO

Primljeno: 19.12.2008	Org. jed.
Klasifikacijska oznaka:	Prilog Vrij.
Uredbeni broj:	

REPUBLIKA HRVATSKA
ŽUPANIJA VUKOVARSKO-SRIJEMSKA
Općina Borovo

32227 Borovo

Predmet: Dostava zahtjeva za izradu PPU OPĆINE BOROVO

Temeljem vašega zahtjeva klasa: 350-02/08-01-502, ur.br.: 2196/04-08-01-1 od 15. prosinca 2008. obavještavam vas da je prema odredbi čl. 3. Zakona o elektroničkim komunikacijama (Narodne novine br, 73/08), Elektronička komunikacijska infrastruktura, obavljanje djelatnosti elektroničkih komunikacijskih mreža i usluga, gradnja, održavanje, razvoj i korištenje elektroničkih komunikacijskih mreža i elektroničke komunikacijske infrastrukture i povezane opreme te upravljanje i uporaba radiofrekvencijskog spektra i adresnog i brojevnog prostora, kao prirodno ograničenih općih dobara, od interesa su za Republiku Hrvatsku i da se prema odredbi iz čl. 25. st. 3. istoga Zakona elektronička komunikacijska infrastruktura mora planirati u dokumentima prostornog uređenja na način da ne ograničuju razvoj elektroničke komunikacijske mreže i elektroničke komunikacijske infrastrukture i povezane opreme.

Člankom 5. Zakona o elektroničkim komunikacijama Republika Hrvatska osnovala je Hrvatsku agenciju za poštu i elektroničke komunikacije kao regulatornu agenciju s javnim ovlastima, koja posljedično odredbi iz članka 11. Zakona o prostornom uređenju i gradnji suraduje s jedinicama lokalne i područne samouprave radi ostvarivanja ciljeva prostornog uređenja u procesu prostornog planiranja, zaštiti prostora, graditeljskoj i urbanoj obnovi i obavljanju drugih aktivnosti u izvršavanju obveza prostornog uređenja.

Također sukladno odredbama iz čl. 74. Zakona o prostornom uređenju i gradnji prostorni plan općine određuje osobito i osnovu prometne, javne komunalne i druge infrastrukture dakle i elektroničke komunikacijske infrastrukture.

U skladu s naprijed navedenim zakonskim odredbama predmetni PPUO treba sadržavati smjernice za izgradnju nove i rekonstrukciju-sirenje postojeće elektroničke komunikacijske infrastrukture kako slijedi:

Novu elektroničku komunikacijsku infrastrukturu za pružanje javnih komunikacijskih usluga putem elektroničkih komunikacijskih vodova, odrediti planiranjem koridora primjenjujući sljedeća načela:

- za gradove i naselja gradskog obilježja: podzemno u zoni pješačkih staza ili zelenih površina;
- za ostala naselja: podzemno i/ili nadzemno u zoni pješačkih staza ili zelenih površina;
- za međunarodno, magistralno i međumjesno povezivanje: podzemno slijedeći koridore prometnica ili željezničkih pruga. Iznimno kada je to moguće, samo radi bitnog skraćivanja trasa, koridor se može planirati i izvan koridora prometnica ili željezničkih pruga vodeći računa o pravu vlasništva.
- Za izgrađenu elektroničku komunikacijsku infrastrukturu za pružanje javnih komunikacijskih usluga putem elektroničkih komunikacijskih vodova planirati dogradnju,

Popis koncesionara za pružanje elektroničkih komunikacijskih usluga uz uporabu radio frekvencijskog spektra za područje Republike Hrvatske.

Davatelj usluge Adresa

TELE2 d.o.o. Zagreb, Ulica grada Vukovara 269d
 T-Mobile Hrvatska d.o.o. Zagreb, Ulica grada Vukovara 23
 VIPnet d.o.o. Zagreb, Vrtini put 1

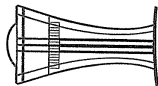
POPIS OPERATORA ZA PRUŽANJE ELEKTRONIČKIH KOMUNIKACIJSKIH USLUGA PUTEM ELEKTRONIČKIH KOMUNIKACIJSKIH VOĐOVA

1	B. NET HRVATSKA d.o.o.	Avenija Dubrovnik 16	10000 Zagreb	F: 65 66 160 E: 65 96 530	borts.stipetic@bnet.hr
2	HT - HRVATSKE TELEKOMUNIKACIJE d.d. Regija 1	Av. Dubrovnik 26	10000 Zagreb	098 387277	Nada Pašalić nada.pasalic@t.hr
	Regija 2	Vinkovačka 19	21000 Split	098320991	Mirna Domazet mirna.domazet@t.hr
	HT - HRVATSKE TELEKOMUNIKACIJE d.d. Regija 3	Ciutina 17a	51000 Rijeka	098 610610	Milan Matijaš milan.matijas@t.hr
	Regija 4	K.A. Stepina 8b	31000 Osijek	098 467457	Mladen Kuhar mladen.kuhar@t.hr
3	METRONET TELEKOMUNIKACIJE d.d.	Ulica grada Vukovara 269 d	10000 Zagreb	F: 63 27 000 F: 63 27 011	robert.lorvat@metronet.hr
4	OT-OPTIMA TELEKOM d.d. Regija sjever	Cebini 28, Buzin	10010 Zagreb	F: 01/ 54 92 310 F: 01/ 54 92 019	Damir Hrižina damir.hrizina@optima-telekom.hr
	OT-OPTIMA TELEKOM d.d. Regija jug	Trg Hrvatske bratske zajednice 8/II	21000 Split	021 492810	Martjan Vrsalović martjan.vrsalovic@optima-telekom.hr
	OT-OPTIMA TELEKOM d.d. Regija zapad	A. Katića Miošića 13	51000 Rijeka	051 492 711	Aljož Sajna alozj.sajna@optima-telekom.hr
	OT-OPTIMA TELEKOM d.d. Regija istok	Lorena Jägera 2	31000 Osijek	031 492 931	Zeljko Pleša zeljko.plesa@optima-telekom.hr

NAPOMENA: Bnet sa svojom mrežom prisutan je u sljedećim županijama:

Grad Zagreb
Zagrebačka županija
Špišsko-dalmatinska županija
Zadarska županija
Osječko-baranjska županija
Primorsko-goranska županija

Ako se objekt gradi u županiji koja nije na popisu tada nije potrebno kontaktirati B.NET HRVATSKA d.o.o.



Vodovod grada Vukovara d.o.o.

za vodoopskrbu i odvodnju

32010 VUKOVAR, Jana Bate 4
MB: 3007693
E-mail: vodovod-grada-vukovara@vk.htnet.hr

Tel: 032 424-727
Fax: 032 424-724

Ur. br. 05-203/09
Vukovar, 26. 01. 2009.

REPUBLIKA HRVATSKA
ŽUPANIJA VUKOVARSKO SRIJEMSKA
2196/04 OPĆINA BOROVO

Primitljeno: 28. 1. 2009.	Org. jed.	
Klasifikacijska oznaka:	01	
Urudžbeni broj:	Prilog	Vrij.

OPĆINA BOROVO

Upravni odjel

Glavna 3, 32 227 Borovo

n/p gađa, Slobodanka Ferencić, dipl. iur.

PREDMET: Izmjene i dopune PPUO Borovo i Detaljni plan uređenja središta mjesta

Borovo

- odgovor

Poštovana!

Na Vaš zahtjev, a u svezi Izmjene i dopune PPUO Borovo i Detaljnog plana uređenja središta mjesta Borovo obavještavamo Vas kako slijedi:

Temeljem izrađenog idejnog rješenja " Sustav odvodnje i pročišćavanje otpadnih voda Borovo" po Hidroprojekt-ing-u iz Zagreba, Općina Borovo ishodila je 08. svibnja 2007. god. Lokacijsku dozvolu.

Krajem 2007. god. proveden je javni natječaj za izradu Glavnog projekta, nakon kojeg su ustupljeni radovi za izradu istog Hidroprojekta -ing- u iz Zagreba. Slijedom navedenog za tražene podatke obratite se projektantu Hidroprojekt - ing- u iz Zagreba.

S poštovanjem!

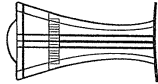
II
M. Zebec



Vodovod grada Vukovara
d.o.o.
32010 Vukovar
Jana Bate 4

Direktorica:
Milica Zebec dipl. oec

M. Zebec



Vodovod grada Vukovara d.o.o.

za vodoopskrbu i odvodnju

32010 VUKOVAR, Jana Bate 4
MB: 3007693
E-mail: vodovod-grada-vukovara@vk.htnet.hr

Tel: 032 424-727
Fax: 032 424-724

REPUBLIKA HRVATSKA
ŽUPANIJA VUKOVARSKO SRIJEMSKA
2196/04 OPĆINA BOROVO

Primitljeno: 29. 12. 2008.	Org. jed.	
Klasifikacijska oznaka:	01	
Urudžbeni broj:	Prilog	Vrij.

REPUBLIKA HRVATSKA
ŽUPANIJA VUKOVARSKO SRIJEMSKA
OPĆINA BOROVO

Glavna br. 1
BOROVO

PREDMET: Izmjene i dopune PPUO Borovo i Detaljni plan uređenja središta

mjesto Borovo
- dostavlja se -

U vezi sa Odlukom o izmjenama i dopunama PPU Općine Borovo i izradi DPU centra Borova, dostavljamo vam podatke o postojećoj vodoopskrbnoj mreži na traženoj lokaciji u Borovu.

S poštovanjem,

NJ

M. Zebec

Rukovoditelj PJ «Vodovodna mreža»
Bruno Žuvić, str. teh.



Vodovod grada Vukovara
d.o.o.
32010 Vukovar
Jana Bate 4





REPUBLIKA HRVATSKA
MINISTARSTVO REGIONALNOG RAZVOJA,
ŠUMARSTVA I VODNOGA GOSPODARSTVA

Klasa:325-01/07-01/0302
Ur.br.:538-10/1-6-14-07/2
Zagreb, 28. siječnja 2008. godine.

Ministarstvo regionalnog razvoja, šumarstva i vodnoga gospodarstva, temeljem članka 85. stavka 4. Zakona o vodama (N.N. br. 107/95 i 150/05), na prijedlog Hrvatskih voda donosi sljedeću:

ODLUKU

I. Određuje se vanjska granica neuređenog i uređenog inundaacijskog pojasa desne obale rijeke Dunav na potezu od rkm 1338+295 do rkm 1347+350 na području k.o. Borovo kako slijedi:

Na području k.o. Borovo

1. Vanjska granica uređenog inundaacijskog pojasa uz desnu obalu rijeke Dunav uzvodno od km 1338+295 do km 1339+067 počinje na južnoj granici katastarske općine odnosno jugoistočnom vrhu parcele k.č.br.915/3, te nastavlja u smjeru sjeveroistoka istočnom granicom iste čestice te zapadnim granicama niza zemljišnih čestica koje graniče s parcelom Dunava (k.č.br.2580) od k.č.br.915/7, 915/6, 903/2 do k.č.br.714/2. Vanjska granica neuređenog inundaacijskog pojasa uz desnu obalu rijeke Dunav uzvodno od km 1339+067 do km 1339+500 se poklapa s lomljenim pravcem koji, na udaljenosti od 5m, ide paralelno sa zapadnim granicama niza parcela koje graniče s parcelom Dunava (k.č.br.2580) od k.č.br.713/2 do k.č.br.492/2, osim na potezu k.č.br.699/1, k.č.br. 2468 i k.č.br. 493. Vanjska granica inundaacijskog pojasa koso presijeca k.č.br. 699/1 spajajući točku A, na njenoj zapadnoj granici 15 m sjeverno od jugozapadnog vrha, sa jugozapadnim vrhom k.č.br. 698/1, potom presijeca k.č.br. 2468 i izlazi na istočnu granicu k.č.br. 493 te tom istočnom granicom ide do točke B koja je udaljena 30 m sjeverno od jugoistočnog vrha k.č.br. 493. Vanjska granica neuređenog inundaacijskog pojasa uz desnu obalu rijeke Dunav uzvodno od km 1339+500 do km 1339+750 je lomljena crta koja slijedi granice parcela od jugoistočnog vrha k.č.br.489 ide dijelom istočne granice u dužini 45 m, okomito presijeca k.č.br.490/1 te nastavlja njenim istočnom granicom u dužini od 20 m, potom

prati istu granicu u dužini 5 m a zatim presijeca k.č.br.491/1 do njene istočne granice. Vanjska granica neuređenog inundaacijskog pojasa dalje ide do jugozapadnog vrha k.č.br. 466/1 nastavlja zapadnom i sjevernom granicu iste te čestice te zapadnom granicom k.č.br.467/2 i k.č.br.465/2. Vanjska granica neuređenog inundaacijskog pojasa uz desnu obalu rijeke Dunav uzvodno od km 1339+750 do km 1346+690 poklapa se s granicama parcela po rubu visoke obale osim nekoliko kraćih poteza. Na potezu k.č.br.271, 270 i 2460 vanjska granica inundaacijskog pojasa ide 30 m južnom granicom k.č.br.271 do točke C, presijeca istu česticu spajajući se na njezinu sjevernu granicu u točki D, 40 m zapadno od sjeveroistočnog vrha čestice, nastavlja sjevernom granicom prema istoku 30 m do točke E, 10 m zapadno od sjeveroistočnog vrha te čestice k.č.br.271, koso presijeca k.č.br.270 prolazeći točkom na njenoj sjevernoj granici 6 m zapadno od sjeveroistočnog vrha, te presijecajući k.č.br.2460 nastavlja južnom pa istočnu granicom k.č.br.252. Na potezu niza parcela od k.č.br. 2118/2 do k.č.br.2104/2 vanjska granica inundaacijskog pojasa je lomljena linija koja prati liniju visoke obale na način da se od jugoistočnog vrha k.č.br.2118/2 spaja s točkom F (na sjevernoj granici k.č.br.2544, 18 m zapadno od sjeveroistočnog vrha parcele), točkom G (na južnoj granici k.č.br.2103, 15 m zapadno od jugoistočnog vrha parcele), točkom H (na zapadnoj granici k.č.br.2103, 15 m južno od sjeverozapadnog vrha) i točkom I (na južnoj granici k.č.br.2104/2, 5 m zapadno od jugoistočnog vrha), te se linijom, paralelnom i udaljenom 5 m od istočne granice k.č.br.2104/2 dolazi na istočnu granicu k.č.br.2546, nastavlja istočnom i sjevernom granicom k.č.br.2113, te potom sjevernim pa istočnim granicama niza parcela koje slijede uz rub visoke obale. Vanjska granica neuređenog inundaacijskog pojasa uz desnu obalu rijeke Dunav uzvodno od km 1346+690 do km 1347+350 je lomljena crta koja se poklapa s južnom i zapadnom granicom k.č.br.1616/3, zatim koso presijeca niz zemljišnih čestica spajajući sjeveroistočni vrh k.č.br.1616/1 s točkom J (na istočnoj granici k.č.br.2555, 30 m južno od sjeveroistočnog vrha). Vanjska granica neuređenog inundaacijskog pojasa od točke J ide dalje do točke K (na istočnoj granici k.č.br.1604/2, 5 m južno od sjeveroistočnog vrha), nastavlja istočnom granicom k.č.br.1604/2, potom istočnom granicom k.br.1605/1, južnom granicom k.č.br.1608/1, te južnom i zapadnom granicom k.č.br.1608/7 i presijecajući k.č.br.1609 i 1610/1 spaja se s točkom L (na južnoj granici k.č.br.1611/3, 15 m zapadno od jugoistočnog vrha). Od točke L vanjska granica inundaacijskog pojasa ide južnom granicom k.č.br. 1611/3 do točke M (na južnoj granici k.č.br.1611/3, 30 m zapadno od jugoistočnog vrha), okomito presijeca istu česticu, i prelazi na južnu granicu k.č.br.1612, nastavlja zapadnom granicom iste čestice, okomito presijecajući k.č.br.2553 u pravcu sjeverne granice k.č.br.1530/2, prelazi na istočnu granicu k.č.br.1530/1, te tom istočnom granicom ide 5 m u pravcu zapada a potom i koso presijecajući istu parcelu dolazi do njenog krajnjeg sjevernog vrha.

II. Prema navedenom, karakter vodnog dobra na predmetnoj dionici imaju sve zemljišne čestice i njihovi dijelovi koje se nalaze unutar tako definirane vanjske granice neuređenog i uređenog inundaacijskog pojasa rijeke Dunav na predmetnoj dionici (popis u prilogu)

III. Sastavni dio ove Odluke je, od strane ovog Ministarstva, ovjerena situacija desne obale rijeke Dunav na predmetnom potezu s ucertanim granicama iz točke I. ove Odluke.

Obrazloženje

Hrvatske vode Vodnogospodarski odjel za vodno područje sliva Drave i Dunava Osijek, predložile su ovom Ministarstvu određivanje vanjske granice neuređenog inundacijskog pojasa na rijeci Dunav od rkm 1338+295 do rkm 1347+350, na području k.o. Borovo.

Svrha ovog određivanja je tehničko i gospodarsko održavanje vodotoka i provođenje obrane od poplava te sređivanje katastra voda i vodnog dobra.

Hrvatske vode su u svom prijedlogu obrazložile potrebu da se za područje iz dispozitiva omeđeno rečenim granicama uz rijeku Dunav budućim rješenjem ovog Ministarstva utvrdi da pripada vodnom dobru.

Ova je Odluka konačna u upravnom postupku.

Privitak:- ovjerena situacija predmetne dionice,
-popis katastarskih čestica

Po ovlaštenju ministra

Pomoćnica ministra:

Ružica Drmić, dipl.ing.građ.

Dostaviti:

- 1. Hrvatske vode VGO Osijek
- 2. Ured prostornog uređenja u županiji – poslati HV Osijek
- 3. Odjel, Ivezić
- 4. Pismohrana, ovdje





POPIS KATASTARSKIH ČESTICA

- u predloženoj uređenom i neuređenom inunadijskom pojasu uz desnu obalu r. Dunava od km 1338+295 do km 1347+350

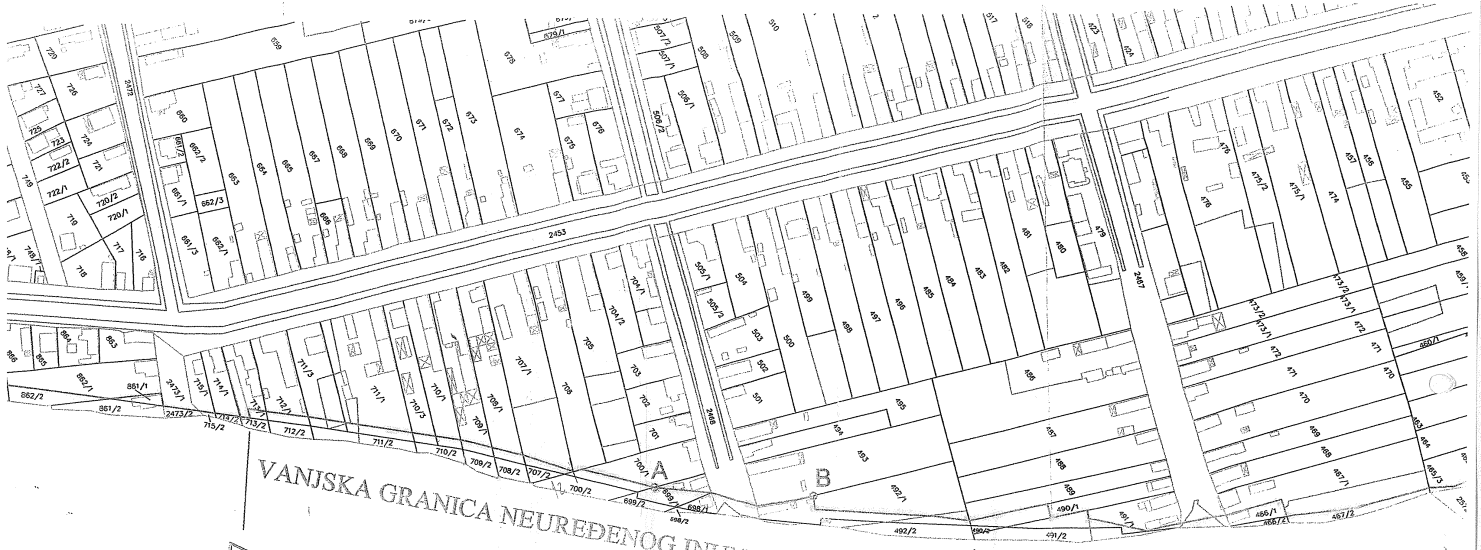
Redni broj	Katastarska čestica broj	Oznaka zemljišta	Površina m ²	Vlasnik	Ima karakter vodnog dobra	k.o. Borovo
1.	915/7	ORANICA	5	Babić (Ivanov) JAtomar-1/2 Babić (Stevanova) Zlatica-1/2 Borovo	U CIJELOSTI	
2.	915/6	ORANICA	76	Stojanović (Ilijina) Smiljka Borovo, JNA 161	U CIJELOSTI	
3.	903/2	ORANICA	210	Bubalo (Dane) Džmitar Borovo	U CIJELOSTI	
4.	2479/2	PUT	48	Društveno vlasništvo u općoj upotrebi	U CIJELOSTI	
5.	898/3	ORANICA	43	Seferagić (Sabitov) Adam Borovo	U CIJELOSTI	
6.	897/2	VOČNJAK	82	Živanović (Damjanov) Stevo Borovo, JNA 143	U CIJELOSTI	
7.	896/2	ORANICA	84	Milošević (Stankov) Mile Borovo, JNA 141	U CIJELOSTI	
8.	895/3	VINOGRAD	83	Novaković (Nikolin) Milan Borovo, JNA 139	U CIJELOSTI	
9.	894/2	ORANICA	93	Vuković (Jovanov) Boško Borovo, JNA 137	U CIJELOSTI	
10.	893/2	ORANICA	107	Ašadin Živana rod. Stenac Borovo-1/2, Ašadinin (Stamenkova) Željka Borovo-1/2	U CIJELOSTI	
11.	892/2	ORANICA	94	Vuković (Kostina) Danica Borovo-1/2, Vuković (Simin) Jovica Borovo-1/2	U CIJELOSTI	
12.	891/2	VOČNJAK	113	Slavić (Radoslavova) Ružica Borovo-1/2, Slavić Kovinka Borovo-1/2	U CIJELOSTI	
13.	890/5	ORANICA	80	Masić (Dušanov) Bogdan Borovo JNA 131	U CIJELOSTI	
14.	890/2	KUĆA	107	Masić (Bogdanova) Ljubica Borovo-2/4+1/4, Vujićević (Bogdanova) Dušanka Borovo- 1/4	U CIJELOSTI	
15.	889/2	ORANICA	78	Društveno vlasništvo s pravom korištenja općine Vukovar	U CIJELOSTI	
16.	888/2	VINOGRAD	123	Društveno vlasništvo s pravom korištenja općine Vukovar	U CIJELOSTI	
17.	887/2	ORANICA	121	Društveno vlasništvo s pravom korištenja općine Vukovar	U CIJELOSTI	
18.	886/2	ORANICA	117	Društveno vlasništvo s pravom korištenja općine Vukovar	U CIJELOSTI	
19.	885/2	ORANICA	143	Društveno vlasništvo s pravom korištenja općine Vukovar	U CIJELOSTI	
20.	884/2	DVORIŠTE	66	Društveno vlasništvo s pravom korištenja općine Vukovar	U CIJELOSTI	
21.	883/2	DVORIŠTE	63	Društveno vlasništvo s pravom korištenja općine Vukovar	U CIJELOSTI	
22.	882/2	DVORIŠTE	65	Društveno vlasništvo s pravom korištenja općine Vukovar	U CIJELOSTI	

	881/2	DVORIŠTE	79	Društveno vlasništvo s pravom korištenja općine Vukovar	k.o. Borovo
23.	881/2	DVORIŠTE	79	Društveno vlasništvo s pravom korištenja općine Vukovar <td>U CIJELOSTI</td>	U CIJELOSTI
24.	880/2	ORANICA	156	Društveno vlasništvo <td>U CIJELOSTI</td>	U CIJELOSTI
25.	879/2	ORANICA	186	Društveno vlasništvo s pravom korištenja općine Vukovar <td>U CIJELOSTI</td>	U CIJELOSTI
26.	878/2	ORANICA	211	Društveno vlasništvo s pravom korištenja općine Vukovar <td>U CIJELOSTI</td>	U CIJELOSTI
27.	877/2	ORANICA	225	Društveno vlasništvo s pravom korištenja općine Vukovar <td>U CIJELOSTI</td>	U CIJELOSTI
28.	876/2	ORANICA	218	Društveno vlasništvo s pravom korištenja općine Vukovar <td>U CIJELOSTI</td>	U CIJELOSTI
29.	875/4	ORANICA	207	Društveno vlasništvo s pravom korištenja općine Vukovar <td>U CIJELOSTI</td>	U CIJELOSTI
30.	875/3	DVORIŠTE	18	Društveno vlasništvo s pravom korištenja općine Vukovar <td>U CIJELOSTI</td>	U CIJELOSTI
31.	874/3	DVORIŠTE	105	Društveno vlasništvo s pravom korištenja općine Vukovar <td>U CIJELOSTI</td>	U CIJELOSTI
32.	873/2	DVORIŠTE	67	Društveno vlasništvo s pravom korištenja općine Vukovar <td>U CIJELOSTI</td>	U CIJELOSTI
33.	872/2	DVORIŠTE	69	Društveno vlasništvo s pravom korištenja općine Vukovar <td>U CIJELOSTI</td>	U CIJELOSTI
34.	871/4	DVORIŠTE	73	Velepromet d.d. Vukovar, Sajmište 132	U CIJELOSTI
35.	871/3	DVORIŠTE	78	Društveno vlasništvo s pravom korištenja općine Vukovar <td>U CIJELOSTI</td>	U CIJELOSTI
36.	870/2	DVORIŠTE	26	Društveno vlasništvo s pravom korištenja općine Vukovar <td>U CIJELOSTI</td>	U CIJELOSTI
37.	869/2	PUT	16	Društveno vlasništvo u općoj upotrebi	U CIJELOSTI
38.	868/2	DVORIŠTE	124	Društveno vlasništvo s pravom korištenja općine Vukovar <td>U CIJELOSTI</td>	U CIJELOSTI
39.	867/2	DVORIŠTE	182	Društveno vlasništvo s pravom korištenja općine Vukovar <td>U CIJELOSTI</td>	U CIJELOSTI
40.	862/2	ORANICA	361	Društveno vlasništvo s pravom korištenja općine Vukovar <td>U CIJELOSTI</td>	U CIJELOSTI
41.	861/2	DIO KUĆE I DVOR.	391	Društveno vlasništvo s pravom korištenja općine Vukovar <td>U CIJELOSTI</td>	U CIJELOSTI
42.	2473/2	PUT	93	Društveno vlasništvo u općoj upotrebi	U CIJELOSTI
43.	715/2	DVORIŠTE	22	Društveno vlasništvo s pravom korištenja općine Vukovar <td>U CIJELOSTI</td>	U CIJELOSTI
44.	714/2	DVORIŠTE	59	Društveno vlasništvo s pravom korištenja općine Vukovar <td>U CIJELOSTI</td>	U CIJELOSTI
45.	713/2	DVORIŠTE	110	Vučedol d.d. Vukovar, Sajmište BB	U CIJELOSTI
46.	713/1	KUĆA I DVOR.	701	Vučedol d.d. Vukovar, Sajmište BB	DIO
47.	712/2	ORANICA	196	Društveno vlasništvo s pravom korištenja općine Vukovar <td>U CIJELOSTI</td>	U CIJELOSTI
48.	711/2	ORANICA	376	Društveno vlasništvo s pravom korištenja općine Vukovar <td>U CIJELOSTI</td>	U CIJELOSTI
49.	711/3	KUĆA, DVOR., VOČNJAK	1193	Jankov (Milošanov) Jovan Borovo, JNA 67	DIO
50.	711/1	KUĆA, DVOR., VOČNJAK I ORANICA	2618	Jankov Slavica rod. Ristić Borovo, Glavna 67	DIO

		k.o. Borovo			
51.	710/2	ORANICA	188	Društveno vlasništvo s pravom korištenja općine Vukovar	U CIBJELOSTI
52.	710/3	KUĆA, 2 ZGRADE, DVOR., I ORANICA	973	Jankov (Damjanov) Milan Borovo	DIO
53.	710/1	KUĆA, DVOR., I ORANICA	1248	Jankov (Damjanov) Milan -1/2, Jankov (Damjanova) Jasminka Borovo-1/2	DIO
54.	709/2	ORANICA	186	Društveno vlasništvo s pravom korištenja općine Vukovar	U CIBJELOSTI
55.	709/1	KUĆA, DVOR. I 5 ZGRADA	1520	Kurtešanin (Mirkov) Radovan Borovo, Stemska 6	DIO
56.	708/1	KUĆA, DVOR., I ORANICA	1660	Čupić (Svetozara) Jovan Borovo, Glavna 61	DIO
57.	708/2	ORANICA	182	Društveno vlasništvo s pravom korištenja općine Vukovar	U CIBJELOSTI
58.	707/2	ORANICA	112	Društveno vlasništvo s pravom korištenja općine Vukovar	U CIBJELOSTI
59.	707/1	POSLOVNA I POMOĆNE ZGRADE, DVOR., I ORANICA	4951	Boso d.o.o. Vinkovci, H. D. Genschera 22D	DIO
60.	700/1	KUĆA, DVOR., I ORANICA	1243	Duradbegović Angelina-1/3, Duradbegović Mitenko-1/3, Muhić Ljubica-1/3 Borovo	DIO
61.	700/2	ORANICA	415	Duradbegović Angelina-1/3, Duradbegović Mitenko-1/3, Muhić Ljubica-1/3 Borovo	U CIBJELOSTI
62.	699/2	DVORIŠTE	158	Jović (Lazarov) Lazar Vukovar, Slobode 8	U CIBJELOSTI
63.	699/1	KUĆA I DVOR.	441	Jović (Lazarov) Lazar Vukovar, Slobode 8	U CIBJELOSTI
64.	698/1	KUĆA I DVOR.	140	Jović (Lazir) Lazar Vukovar, Slobode 8	U CIBJELOSTI
65.	698/2	DVORIŠTE	38	Jović (Lazir) Lazar Vukovar, Slobode 8	U CIBJELOSTI
66.	2465	PUT	3803	Društveno vlasništvo u općoj upotrebi	DIO
67.	492/2	ORANICA	640	Predić Velinka Borovo-udio 45/100, Milovanović Soka Osijek-udio 11/100, Predić Vojislav Australija-udio 22/100, Lazic Goran Borovo-udio 22/100	U CIBJELOSTI
68.	492/1	KUĆA, DVOR., VOČNIJAK I ORANICA	2525	Predić Velinka Borovo-udio 45/100, Milovanović Soka Osijek-udio 11/100, Predić Vojislav Australija-udio 22/100, Lazic Goran Borovo-udio 22/100	DIO
69.	490/1	KUĆA, DVOR., I ORANICA	911	Jeremić Jovan Borovo-2/4, Kolonić Radinka Borovo-2/4	DIO
70.	490/2	ORANICA	61	Jeremić Jovan Borovo-2/4, Kolonić Radinka Borovo-2/4	U CIBJELOSTI
71.	491/2	ORANICA	637	Okovački Mirko-1/2, Okovački Jovanka-1/2, Borovo	U CIBJELOSTI

		k.o. Borovo			
72.	491/1	KUĆA, DVOR., VOČNIJAK	1134	Okovački Mirko-1/2, Okovački Jovanka-1/2, Borovo	DIO
73.	2467	PUT	4588	Društveno vlasništvo u općoj upotrebi	DIO
74.	466/1	KUĆA I DVOR.	301	Obradović Ljubica-udio 21/112, Manov (Ilijin) Đuro-udio 7/112, Manov (Ahmedov) Đuro-udio 70/112, Borovo, Lohinjski Zlat-udio 14/112, Sid	U CIBJELOSTI
75.	466/2	DVORIŠTE	68	Obradović Ljubica-udio 21/112, Manov (Ilijin) Đuro-udio 7/112, Manov (Ahmedov) Đuro-udio 70/112, Borovo, Lohinjski Zlat-udio 14/112, Sid	U CIBJELOSTI
76.	467/2	VINOGRAD	360	Čavić (Borišlava) Lazar Borovo, Dunavska 13	U CIBJELOSTI
77.	465/2	ORANICA	273	Bošnjak (Spasojin) Svetozar Borovo, T. palih boraca	U CIBJELOSTI
78.	271	KUĆA, DVOR., I ORANICA	4164	Kurtešanin Mirko Borovo, Stemska 6	DIO
79.	270	KUĆA, DVOR., I ORANICA	2166	Vuković Kata rod. Stojanović Borovo, Trg palih boraca 19	DIO
80.	2460	PUT	4556	Društveno vlasništvo u općoj upotrebi	DIO
81.	2152	ORANICA	2992	Maksimović (Nedejkov) Đorđe Borovo, Školska 10	DIO
82.	2151	PUT	773	Društveno vlasništvo u općoj upotrebi	DIO
83.	2147	VINOGRAD I ORANICA	4729	Čupić Mirjana Borovo JNA 61 - 1/2, Čupić Mirjana Borovo, Glavna 61-1/2	DIO
84.	2118/2	ORANICA	1566	Vujković Radmila rod. vujković Borovo, JNA 48	DIO
85.	2102	VINOGRAD I ORANICA	8672	Madarević Nada rod. Bistrić Borovo	DIO
86.	2545	PUT	690	Društveno vlasništvo u općoj upotrebi	DIO
87.	2104/1	ORANICA	3841	Puškar (Brankov) Srdan Borovo	DIO
88.	2104/2	ORANICA	3840	Jurišić (Stevanov) Sreto Borovo, Radnička 11	DIO
89.	1615	VOČNIJAK	4277	Nikolić (Aleksin) Milorad Borovo, B. Stemsca 7	DIO
90.	1614	VOČNIJAK I VINOGRAD	3485	Nedić (Todorov) Vojislav Borovo, Vinogradska BB	DIO
91.	1613	VINOGRAD	2397	Čupić (Lazir) Sreto Borovo, Partizanska 37	DIO
92.	2555	PUT	7326	Društveno vlasništvo u općoj upotrebi	DIO
93.	1604/7	ORANICA	944	Fekete (Tomir) Željko-1/2, Fekete Ana rod. Đaković-1/2, Borovo Nas. V. Nazora 24	DIO
94.	1604/5	ORANICA	359	Arsić (Ratkov) Veselko Borovo, Vinogradska 13	DIO
95.	1604/4	ORANICA	600	Antunović Mira Opatija-1/3, Kolovrat Dragutin Zagreb-1/3, Kolovrat Miroslav Bugojno-1/3	DIO

		k.o. Borovo			
96.	1604/3	ORANICA	1000	Kolovrat (Nikolin) Zdravko Borovo, JNA 88 A	DIO
97.	1609	VOČNJAK	2807	Pejić (Igorijev) Đorđe Borovo, Glavna 140	DIO
98.	1610/1	ORANICA I VINOGRAD	2102	Hajduković Biserka Vinkovci-3/6, Hajduković mlđb. Đurađ-3/6	DIO
99.	1611/3	ORANICA	808	Gača (Đurin) Vladoimir-1/2 Gača (Simina) Dušanika-1/2 Borovo Nas.	DIO
100.	2553	PUT	7512	Društveno vlasništvo u općoj upotrebi	DIO
101.	1530/1	ORANICA I VINOGRAD	1138	Hideg (Svetislava) Cveta Vukovar, I. L. Ribara 67	DIO
102.	1612	ORANICA	1806	Republika Hrvatska	U CJELOSTI
103.	1608/7	ORANICA	380	Vasić Đorđe, Rakovica-1/3, Lemer (Đurin) Alojz, borovo-2/3	U CJELOSTI
104.	1608/1	ORANICA	1064	Vasić Nikola, Borovo-2/3, Vasić Đorđe, Rakovica-1/3	U CJELOSTI
105.	1605/2	ORANICA	2670	Lukić Miliadin Borovo-1/4, Maksimović Milijana Borovo-1/4, Marinković Jelena Borovo Nasejje-1/4, Mladežić Goran Vukovar-1/4	U CJELOSTI
106.	1616/2	ORANICA	633	Mandić (Nikolin) Branko Vukovar, I. Andrića 18	U CJELOSTI
107.	1616/3	ORANICA	516	Pavlović (Nikin) Ivica Vinkovci, S. Janikovića 9	U CJELOSTI
108.	2570	SUMA	135614	Republika Hrvatska	U CJELOSTI
109.	2575	RUKAV DUNAVA	65151	Republika Hrvatska – Javno vodno dobro	U CJELOSTI
110.	2571	SUMA	375959	Republika Hrvatska	U CJELOSTI
111.	2576	RUKAV DUNAVA	248096	Republika Hrvatska – Javno vodno dobro	U CJELOSTI
112.	2574	SUMA	1430775	Republika Hrvatska	U CJELOSTI
113.	2572	PASNJAK	1545043	Republika Hrvatska	U CJELOSTI
114.	2577	RUKAV DUNAVA	54223	Republika Hrvatska – Javno vodno dobro	U CJELOSTI
115.	2579	RUKAV DUNAVA	755467	Republika Hrvatska	U CJELOSTI
116.	2573	SUMA	445742	Republika Hrvatska	U CJELOSTI
117.	2578	DUNAV	573336	Republika Hrvatska – Javno vodno dobro	U CJELOSTI



km.1339+067

km.1339+500

VANJSKA GRANICA NEUREĐENOG INUNDACIJSKOG POJASA

①

my 1:2000

②



VANJSKA GRANICA UREĐENOG INUNDACIJSKOG POJASA

km.1338+295

K.O. BOROVO
K.O. VUKOVAR

Km. 1339+750



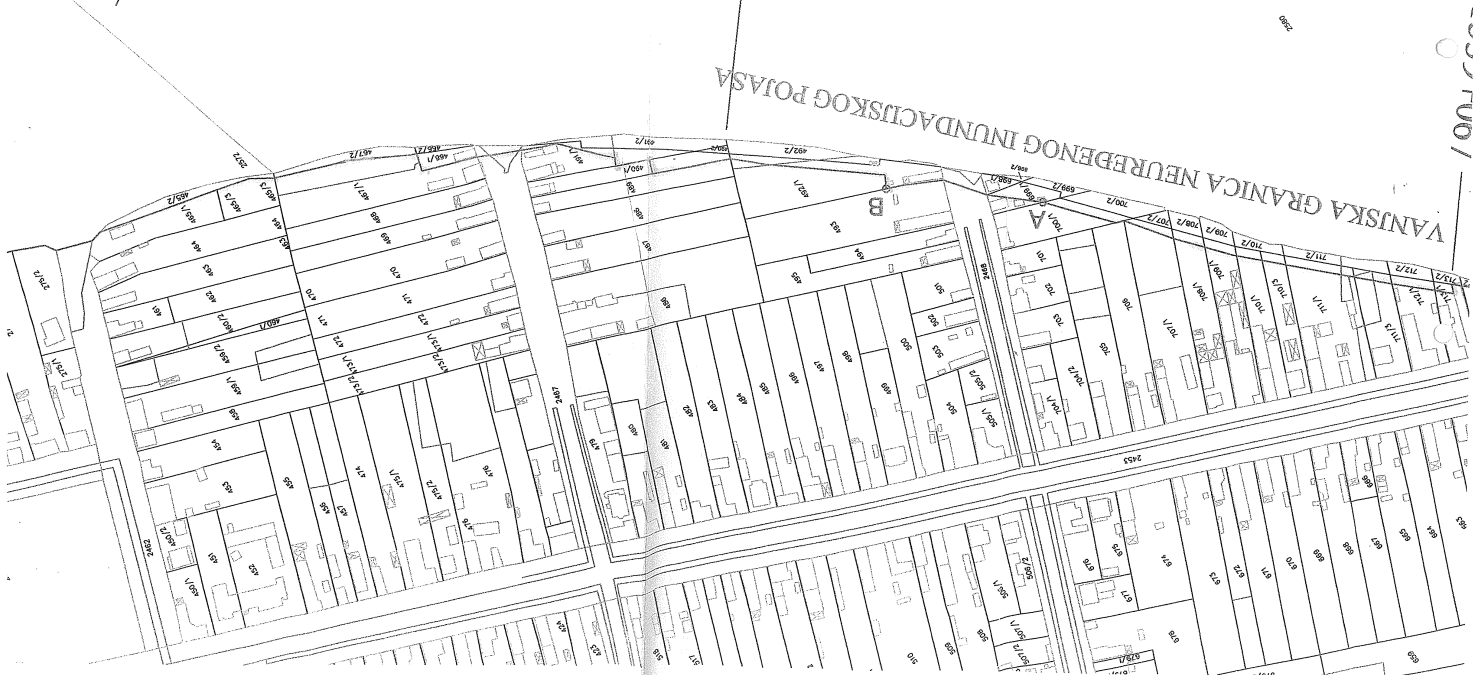
5

km. 1339+500

1339+750

3

28.11.2008.

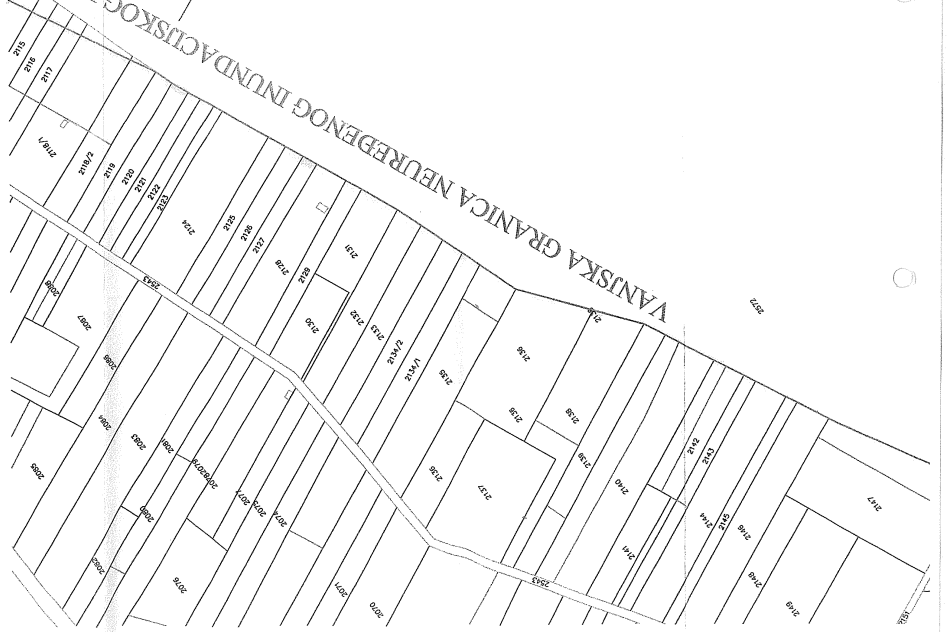


9

28.12.2008

km. 1340+550

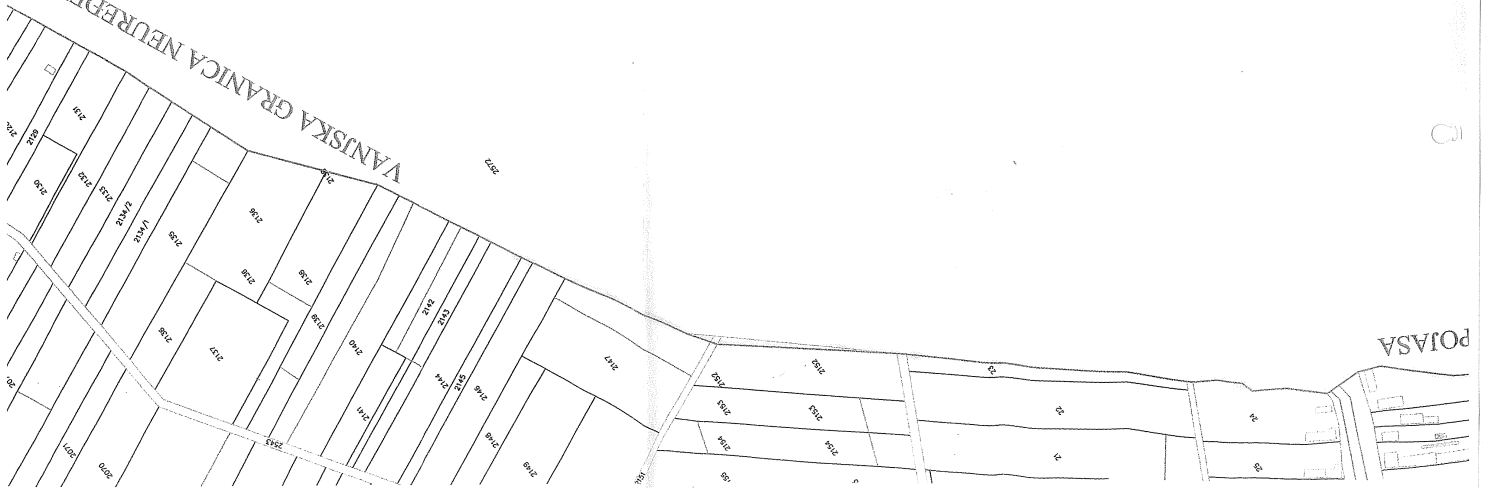
VANJSKA GRANICA NEUREBENOG INUNDACIJSKOG POJASA



5

km. 1340

VANJSKA GRANICA NEUREBENOG I



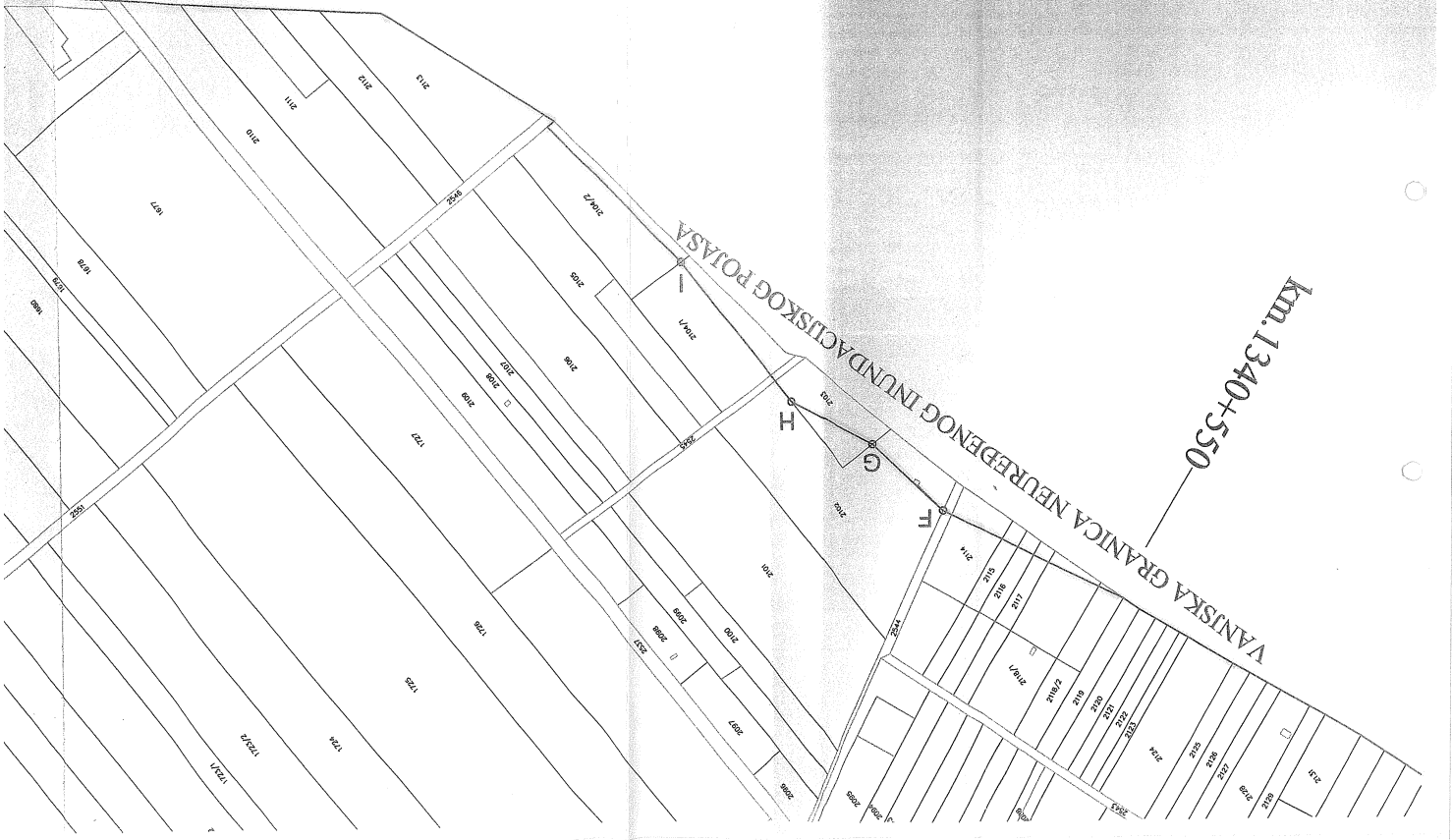
POJASA

VANJSKA GRANICA NEUREBENOG INUNDACIJSKOG POJASA



VANJSKA GRANICA NEUREBENOG INUNDACIJSKOG POJASA

Km. 1340+550



10

Km. 1345

VANJSKA GRANICA NEUREĐENOG INUNDACIJSKOG POJASA



INUNDACIJSKOG POJASA



SITUACIJSKI PRIKAZ

DESNE OBALE

r. DUNAVA

od km. 1340+550 do km. 1345

s prikazom vanjske granice

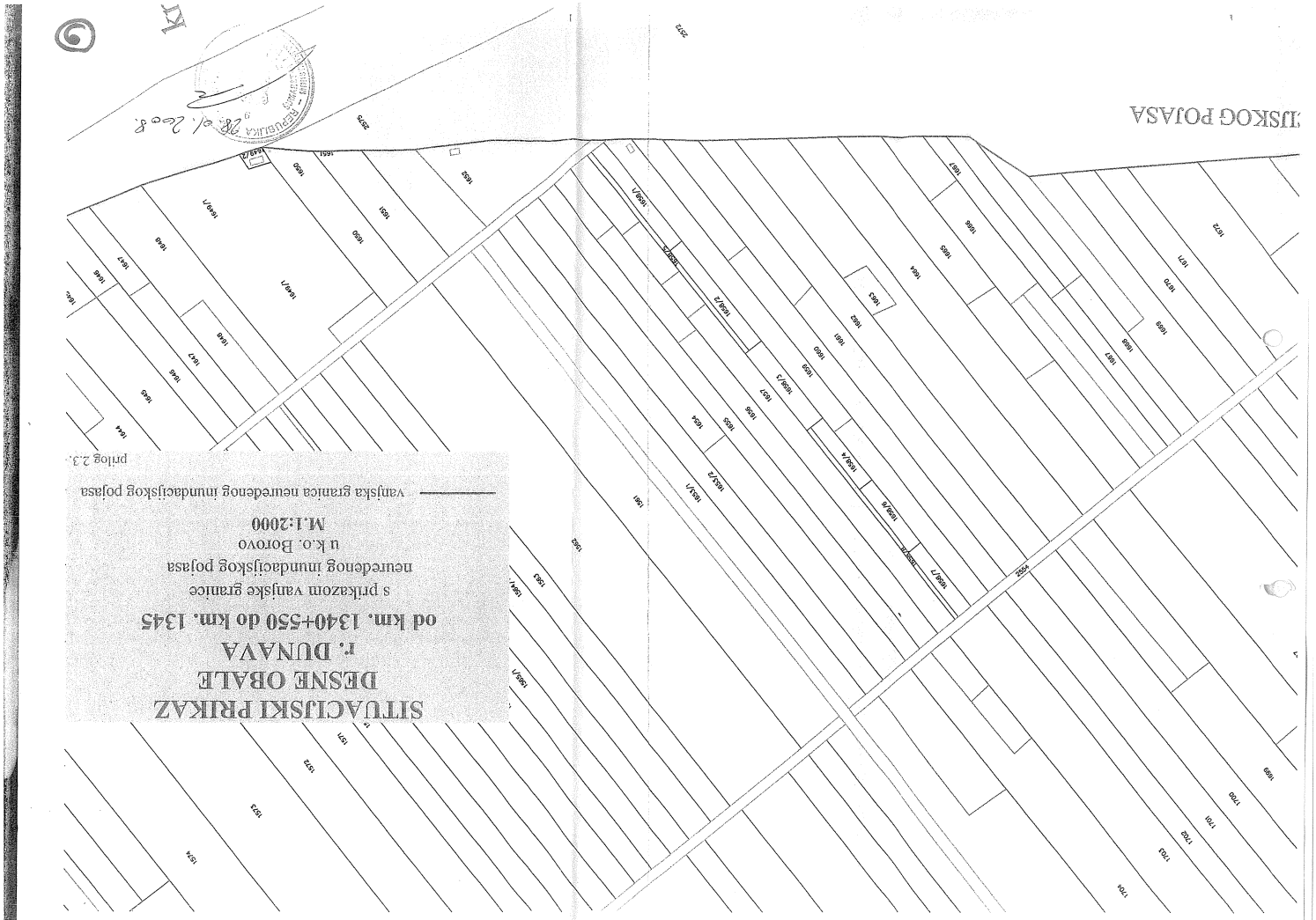
neuređenog inundačijskog pojasa

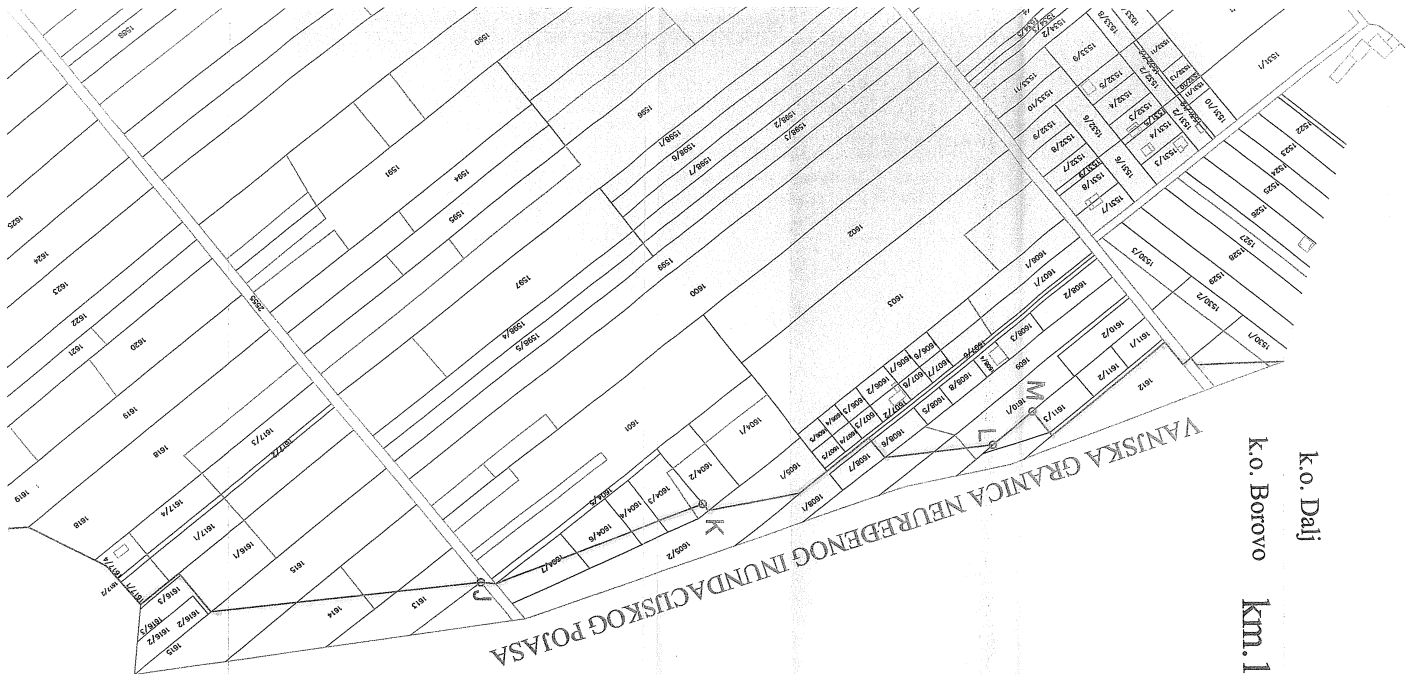
u k.o. Borovo

M:1:2000

vanjska granica neuređenog inundačijskog pojasa

prilog 2.3.





k.o. Dalj

k.o. Borovo

km. 1347+350

km. 1347

km. 1346+690

12

11



SITUACIJA
 DESNI
 r. D1
 od km. 1345
 s prikazom
 neuredenog in
 u k.o.
 M.
 v. vanjska granica



REPUBLIKA HRVATSKA
MINISTARSTVO UNUTARNJIH POSLOVA
POLICIJSKA UPRAVA VUKOVARSKO - SRIJEMSKA
 Odjel upravnih, inspekcijских i poslova zaštite i spašavanja

NEKLASIFICIRANO
 POŠTANSKOM SLUŽBOM
 4. NVD

Broj: 511-15-06/5-7880/2-08.

Vinkovci, 19.12.2008. godine

R E P U B L I K A H R V A T S K A
 ŽUPANIJA VUKOVARSKO SRIJEMSKA
 2196/04. OPĆINA BOROVO

Republika Hrvatska
Vukovarsko-srijemska županija
Općina Borovo

Općinsko poglavarstvo

Priljeno: 24.12.2008.	Org. jed.
Klasifikacijska oznaka:	01
Unudžbeni broj:	Prilogi: Vrij.

PREDMET: Izmjene i dopune prostornog plana uređenja općine Borovo i izrada detaljnog plana uređenja centra Borova, smjernice za izradu planova - dostavljaju se

VEZA: Vaš dopis: Klasa: 350-02/08-01-510

Ur. broj: 2196/04-08-01-1 od 15.12.2008. godine

Sukladno odredbama članka 12. Zakona o zaštiti od požara (NN 58/93, 33/05 i 107/07), a u svrhu izrade i donošenja «PPU» Borovo i «DPU» centra Borova, dostavljamo vam podatke o zakonima i podzakonskim aktima koji uređuju područje zaštite od požara i eksplozija u izradi i donošenju navedenih dokumenta prostornog uređenja.

Zaštita od požara i eksplozija:

- Zakon o zaštiti od požara (NN 58/03, 33/05 i 107/07),
- Zakon o eksplozivnim tvarima (NN 178/04),
- Pravilnik o tehničkim normativima za zaštitu visokih objekata od požara (SL 7/84), koji se primjenjuje na temelju članka 20. Zakona o tehničkim zahtjevima za proizvode i ocjeni sukladnosti (NN 35/94 i 142/03),
- Tehnički normativi „HRN-DIN-4102 (NN 74/97),
- Zakon o zapaljivim tekućinama i plinovima (NN 108/95),
- Pravilnik o distribuciji plina (NN 4/02),
- Pravilnik o zapaljivim tekućinama (NN 54/99),
- Pravilnik o ukapljenom naftnom plinu (NN 117/07).

Gašenje požara, evakuacija i spašavanje:

- Zakon o vatrogastvu (NN 106/99, 117/01, 36/02, 96/03 i 139/04),
- Procjena ugroženosti i Plan zaštite od požara i tehnoloških eksplozija općina Andrijaševci,
- Pravilnik o uvjetima za vatrogasne pristupe (NN 35/94 i 142/03),
- Pravilnik o hidrantskoj mreži za gašenje požara (NN 8/06),

Pravilnik o mjerama zaštite od elementarnih nepogoda i ratnih opasnosti u prostornom planiranju i uređivanju prostora (SL 29/83), glede dobave i distribucije zemnog plina u okviru ovlaštenog distributera na području Vukovarsko-srijemske županije Prvo plinarsko društvo Vukovar, te glede vatrogasnih prilaza, pristupa i površina za operativni rad vatrogasnih i spasilačkih vozila i opreme za spašavanje u okviru Dobrovoljnog vatrogasnog društva Borovo.

Na javnu raspravu i izlaganje „DPU-a“, dužni ste pozvati Inspektorat unutarnjih poslova ove Policijske uprave sukladno članku 12. Zakona o zaštiti od požara.



POSTAVITI:

1. Općina Borovo, Općinskog poglavarstvo
2. Inspektorat unutarnjih poslova, ovdje
3. Pismohrana

MHEP - Operator distribucijskog sustava d.o.o.

ELEKTRA VINKOVCI

32100 Vinkovci, Kralja Zvonimira 96

TELEFON - 032716-100

TELEFAXS - 032332-492

ŽIRO RAČUN - 2390001-1400023918

2390001-1500007484 za uplate električne energije

2390001-1600001548 za uplate priloga

REPUBLIKA HRVATSKA
ŽUPANIJA VUKOVARSKO-SRIJEMSKA

OPĆINA BOROVO

n/r načelnika

Glavna 3

32227 Borovo

POŠTA - 32100 Vinkovci

MATIČNI BROJ - 1943891

HRVATSKA
ELEKTRA VINKOVCI

REPUBLIKA HRVATSKA
ŽUPANIJA VUKOVARSKO-SRIJEMSKA
2196/04 OPĆINA BOROVO

Primljeno: 19. 1. 2009.

Klasifikacijska oznaka:	Org. jed.
Uredžbeni broj:	Prilog Vrij.
Datum:	15. 01. 2009. g.

VAŠ BROJ I ZNAK:

VAŠ BROJ I ZNAK: 400900401/196/09ZM

PREDMET: - Izmjene i dopune PPUO Borovo
- DPU "Centar Borovo"

Poštovani,

vezano uz Vaš zahtjev klasa 350-02/08-01-498, urbroj 2196/04-08-01-1 od 17. 12. 2008. g. za dostavu podataka potrebnih za izradu Izmjena i dopuna PPUO Borovo i Detaljnog plana uređenja "Centar Borovo", Borovo, dostavljamo Vam sljedeće:

1. Izmjene i dopune PPUO Borovo

Elektroenergetska mreža naselja Borovo obuhvaća građevine prijenosnih i distribucijskih naponskih razina.

Postojeća elektrodistribucijska mreža u naselju obuhvaća građevine na naponskim razinama od 35 kV, 10(20) kV i 0,4 kV. Glavna napojna točka je postojeća trafostanica 35/10 kV Borovo naselje koja se nalazi izvan općine Borovo.

35 kV naponska razina sadrži dalekovod 35 kV Dalj - Borovo naselje koji prolazi zapadnom stranom općine, izvan samog naselja.

Na 10(20) kV naponskoj razini distribucijska mreža je kontinuirano građena u skladu s tehnološkim razvojem i potrebama za električnom energijom u pojediniim razdobljima, te su trenutno u uporabi trafostanice tipa: ŽSTS, PTTS i KTS koje su povezane s glavnom napojnom točkom (TS 35/10 kV Borovo naselje) i međusobno nadzemnim i/ili podzemnim kabelskim 10(20) kV dalekovodima.

Niskonaponska (NN) mreža naselja izgrađena je podzemnim kabelskim vodovima i nadzemnim neizoliranim vodičima i samonosivim kabelskim snopom (SKS) vođenim po krovovima s krovnim stalcima, betonskim i/ili drvenim stupovima.

Instalirane snage transformatora u postojećim TS 10(20)/0,4 kV trenutno zadovoljavaju potrebe konzuma. U slučaju potrebe za većom vršnom snagom izvršiti će se zamjena postojećih transformatora transformatorima veće nazivne snage i/ili izgradnja novih transformatorskih stanica (TS 10(20)/0,4 kV).


Niskonaponsku podzemnu kabelsku mrežu izvoditi će se polaganjem kabelskih vodova u javne površine sustavom ulaz-izlaz ili do samostojećih razvodnih kabelskih ormara. Kabelske ormare planira se postavljati na pogodno odabrane građevinske čestice ili u javnu površinu. U sporednim i perifernim ulicama planira se zadržati nadzemna (zračna) mreža vođena po krovovima s krovnim stalcima ili na betonskim stupovima.

2. DPU Centar Borovo

Na kartografsku podlogu u prilogu ucertano je postojeće stanje i prijedlog planiranih elektroenergetskih građevina. Prikazano stanje elektroenergetskih građevina dano je na osnovu trenutnih saznanja o potrebama za električnom energijom na spomenutom području. Postojeća trafostanica 10(20)/0,4 kV Bulićeva, kao i KB 10(20) kV trenutno zadovoljavaju potrebe konzuma. U slučaju ukazanih potreba za povećanjem snage električne energije, koju ne bi mogla osigurati postojeća trafostanica, potrebno je u tekstu DPU-a ostaviti mogućnost izgradnje nove trafostanice s priključnim sredijonaponskim podzemnim kabelskim dalekovodom (KB 10(20) kV) i niskonaponskim rasplojem.

Postojeća niskonaponska mreža dijelom je izgrađena neizoliranim vodičima po krovnim stalcima, dijelom samonosivim kabelskim snopom (SKS) po betonskim stupovima, a dijelom podzemnim niskonaponskim kabelima. Kako se radi o užem centru naselja gdje je postavljena javna rasvjeta na kandelaberima, planira se zamjena niskonaponske mreže po krovnim stalcima sa podzemnim kabelima ili u slučaju potrebe zamjena sa SKS po krovnim stalcima. Niskonaponska podzemna mreža (KB NN) planira se ugradnjom podzemno elektroenergetskih kabela kroz javnu površinu i postavljanjem samostojećih ormara iz kojih će se priključivati kupci el. energije. Niskonaponska mreža izvedena sa SKS po betonskim stupovima zadovoljava u pogledu opskrbe postojećih kupaca.

S poštovanjem!

Direktor:

Operator distribucijskog sustava d.o.o. ZAGREB
DISTRIBUCIJSKO PODRUČJE MJEŠTAR ČAROVIĆ, dipl.ing.el.
ELEKTRA VINKOVCI

Prilog: - karta DPU Centar Borovo
- karta PPUO Borovo

Kristina Anka Mendes

From: "Andro Desin" <andro@nesek.hr>
To: <KRISTINA@NESEK.HR>
Sent: 26. siječanj 2009 13:57
Attach: PPUO Borovo_sir2.jpg; DPU Centar Borovo.jpg; PPUO Borovo_sir1.jpg
Subject: FW: PPUO Borovo

From: Zoran Mujan [mailto:Zoran.Mujan@hep.hr]
Sent: Monday, January 26, 2009 11:38 AM
To: andro@nesek.hr
Subject: PPUO Borovo

Poštovani

Prema dogovoru dostavljam Vam skice za DPU Centar Borovo i PPUO Borovo.

Pozdravl

Zoran Mujan

HEP – ODS d.o.o.
Elektra Vrnkovci, Kralja Zvonimira 96
Služba za razvoj i investicije
Odjel za razvoj mreža
Tel : 032/216-227

_____ ESET NOD32 Antivirus informacija, verzija baze podataka virusnih potpisa 3800 (20090126)

_____ poruka je provjerena programom ESET NOD32 Antivirus.

_____ <http://www.eset.com.hr>

_____ ESET NOD32 Antivirus informacija, verzija baze podataka virusnih potpisa 3800 (20090126)

_____ poruka je provjerena programom ESET NOD32 Antivirus.

_____ <http://www.eset.com.hr>

_____ NOD32 3799 (20090125) Information

_____ This message was checked by NOD32 antivirus system.
<http://www.eset.com>



— POSTOJEĆA MR NN (NISKONAPONSKA NADREMNNA MREŽA)
 - - - - - POSTOJEĆA KBNN (NISKONAPONSKA PODZEMNA MREŽA)
 ······ PLANIрана KBNN

□ POSTOJEĆA KTS 10kV/0.4kV BUSIČEVA

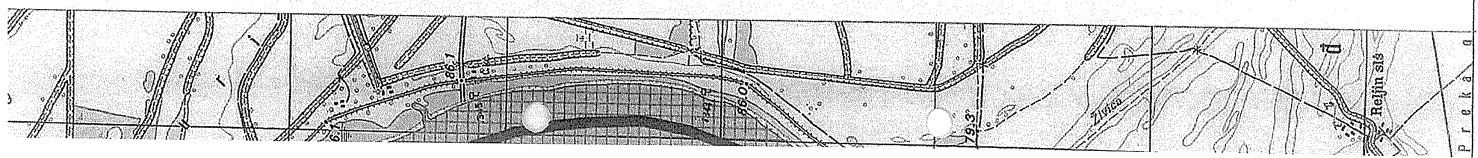
POVRŠINA DPU-a BOROVA--- 0,202 km2
 POVRŠINA PPU0 BOROVA--- 28,13 km2

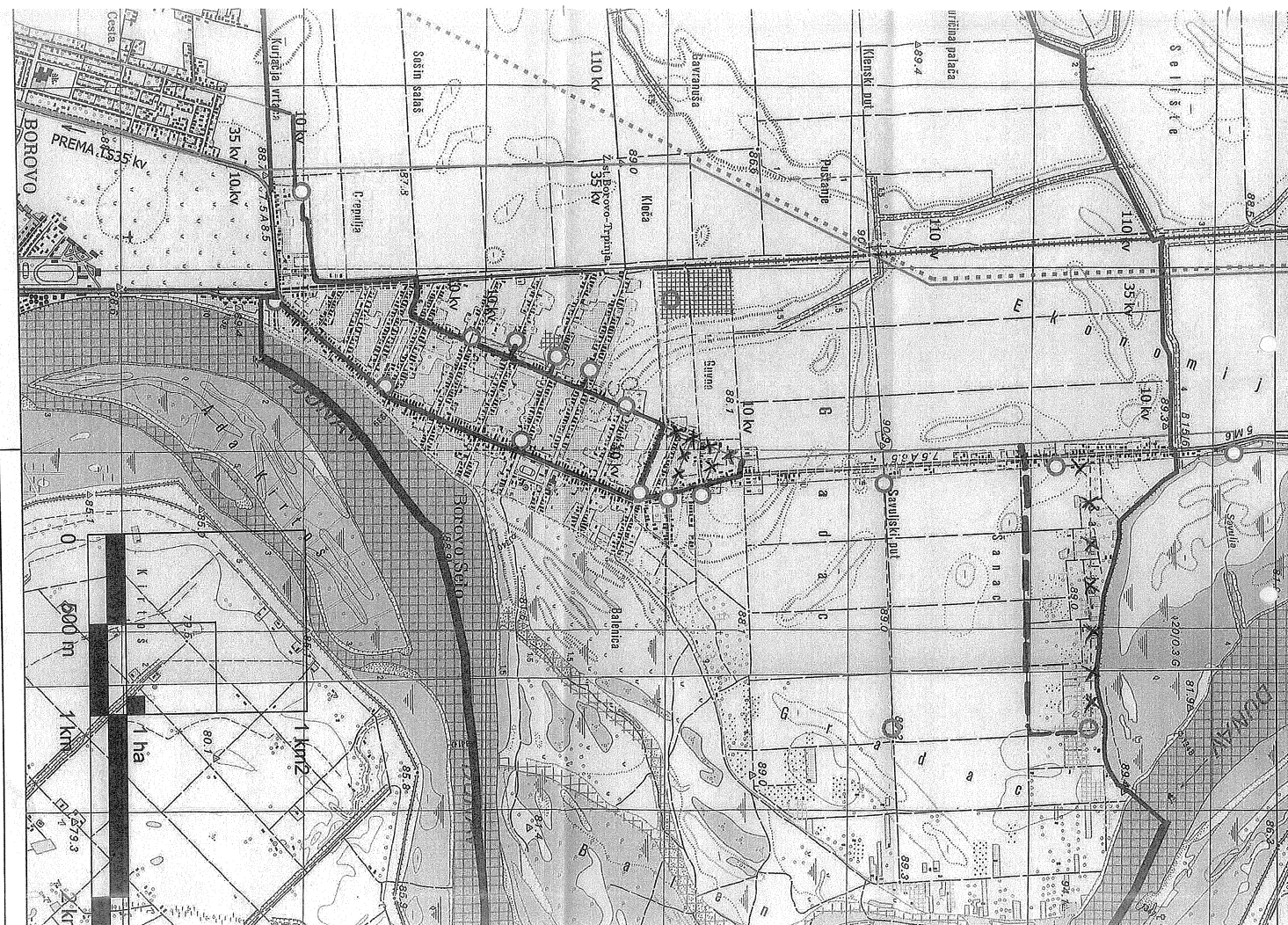
LEGENDA

- GRANICE**
TERRITORIJALNE I STATISTIČKE GRANICE
 DRŽAVNA GRANICA
 ŽUPANIJSKA GRANICA
 OPĆINSKA GRANICA
 IZGRABENI DIO GRAĐEVINSKOG PODRUČJA NASELJA
 GRAĐEVINSKA PODRUČJA IZVAN NASELJA
 GOSPODARSKA NAMJENA - PROIZVODNA
 pretežito industrijska - 11

- ELEKTROPRIJENOSNI UREĐAJI**
 POSTOJEĆE
 PLANIRANO
 TS 35 kV
 TS 10(20)/0,4 kV
 TS 10(20)/0,4 kV POVEĆANJE SNAGE RADJ IND. ZONE
 110 kV ——— DALEKOVOD 110 kV
 35 kV ——— ZDV 35 kV (ZRAČNI DALEKOVOD)
 35 kV ——— KDV 35 kV (KABLOVSKI DALEKOVOD)
 10 kV ——— ZDV 10(20) kV (ZRAČNI DALEKOVOD)
 10 kV ——— KDV 10 (20)kV (KABLOVSKI DALEKOVOD)

————— POSTOJEĆI KDS 10(20) kV
 - - - - - PLANIRANI — 11 —
 * * * OBRISATI



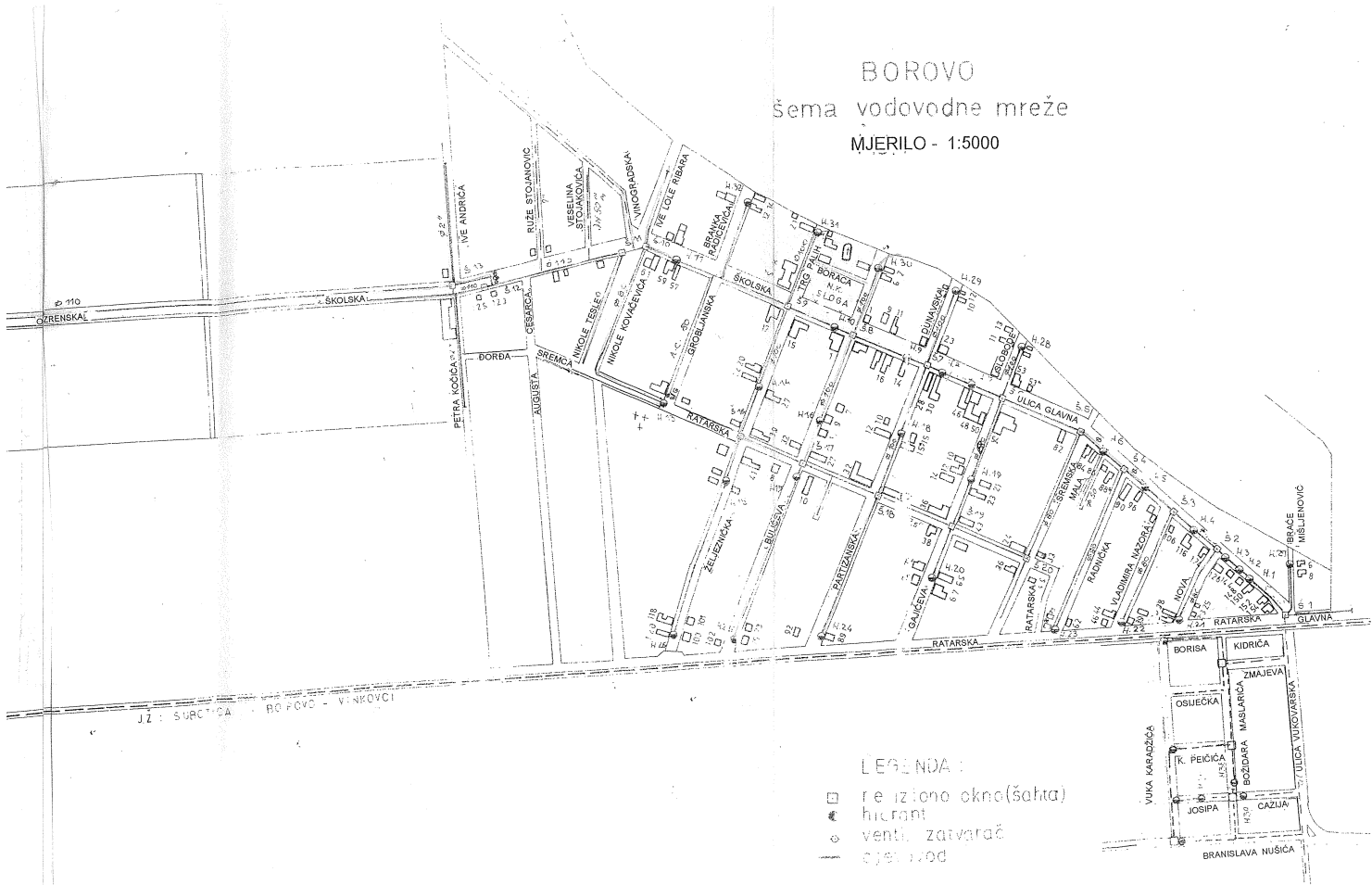


POVRŠINA PPU-BOROVA---28,13 km2
POVRŠINA DPU-BOROVA---0,202 km2

- POSTOJEĆA MN. ZRAČNA MREŽA
- II --- II --- KABELSKA MREŽA
- PLANIRANA MN. KABELSKA MREŽA
- POSTOJEĆA SN. MREŽA (M)
- POSTOJEĆA KTS 10/20/0,4 kV
- BULEVAR



BOROVO
 šema vodovodne mreže
 MJERILO - 1:5000



- LEGENDA:
- rezižno okno (šakla)
 - hidrant
 - ⊕ ventil, zatvarač
 - cjevovod



REPUBLIKA HRVATSKA

VUKOVARSKO-SRIJEMSKA ŽUPANIJA
UPRAVNI ODJEL ZA PROSTORNO UREĐENJE,
GRADNJU I ZAŠTITU OKOLIŠA

KLASA: 350-02/09-01/21
UR.BROJ: 2196/1-14-09-02
Vukovar, 28.01.2009. godine

REPUBLIKA HRVATSKA
ŽUPANIJA VUKOVARSKO-SRIJEMSKA
2196/04 OPĆINA BOROVO

Primljeno:	30. 1. 2009.
Klasifikacijska oznaka:	Org. jed.
Uruđbeni broj:	Prilog Vrij.

Upravni odjel za prostorno uređenje, gradnju i zaštitu okoliša Vukovarsko - srijemske županije, na temelju članka 171. st. 1. Zakona o općem upravnom postupku preuzetog Zakonom o preuzimanju Zakona o općem upravnom postupku u Republici Hrvatskoj ("NN", br. 53/91 i 103/96 - Odluka USRH) i članka 12. st. 3. Zakona o prostornom uređenju i gradnji ("NN", br. 76/07), povodom zahtjeva Općine Borovo iz Borova, ul. Glavna 3, izdaje:

UVJERENJE

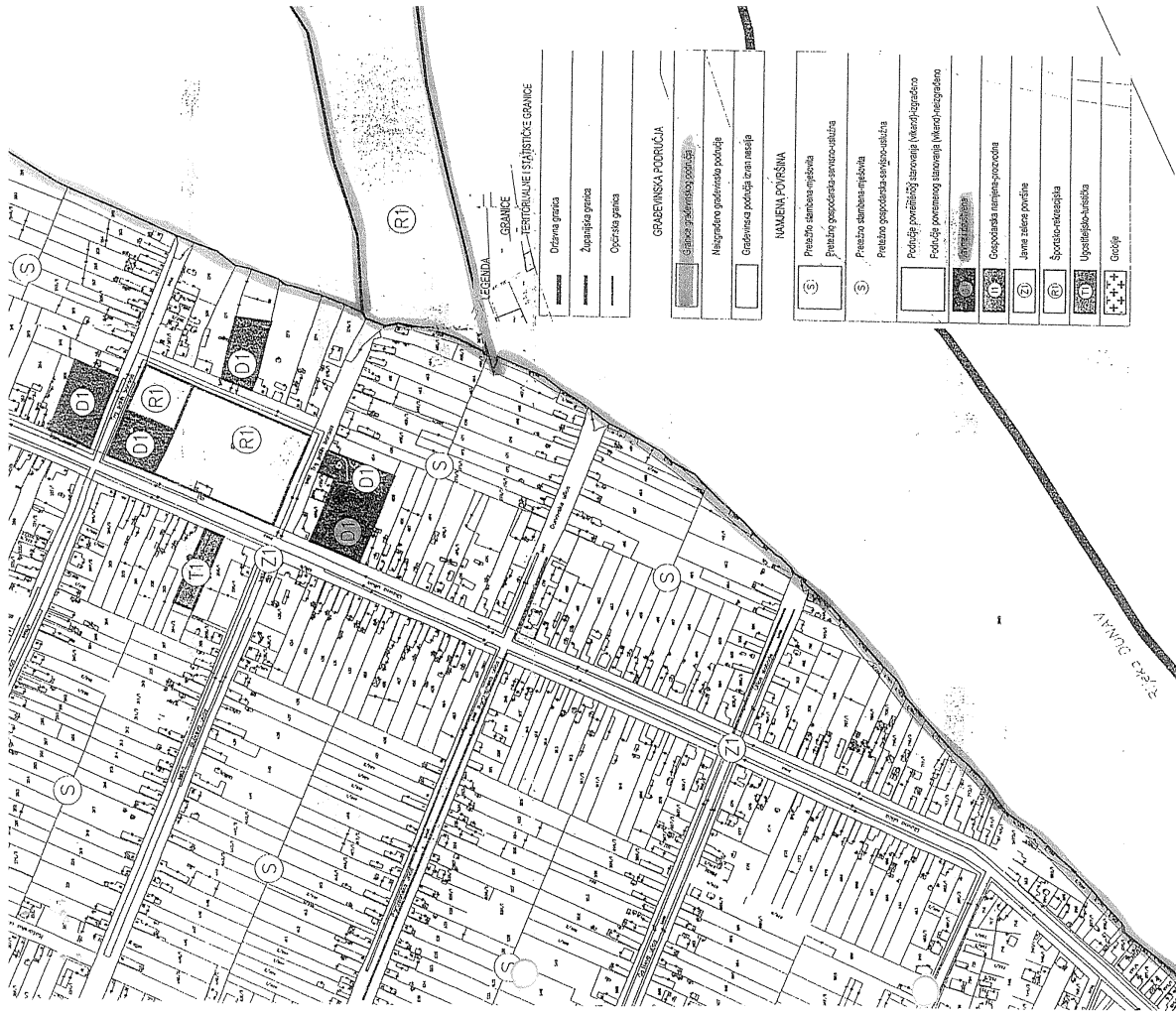

- I. Zemljišta označena kao k.č.br. 451 i 452 u k.o. Borovo nalaze se u obuhvatu Prostornog plana uređenja općine Borovo u sljedećem statusu:
 - unutar granica građevinskog područja naselja Borovo.
- II. Činjenice iz točke I. ovog Uvjerjenja utvrđene su uvidom u Prostorni plan uređenja općine Borovo ("Sl. vjesnik" Vukovarsko-srijemske županije, br. 05/2004), koji je sastavni dio dokumentacije prostora koju prema čl. 12. st. 3. Zakona o prostornom uređenju i gradnji ("NN", br. 76/07) vodi ovaj Upravni odjel. Grafički izvod iz kartografskog prikaza br. 4.1. "Građevinsko područje naselja – Južno područje općine Borovo", sastavni je dio ovog Uvjerjenja.

Ovo Uvjerjenje izdaje se u svrhu dokaza o statusu predmetnih katastarskih čestica.


Upravna pristojba na ovo Uvjerjenje sukladno članku 6. Točka 1. Zakona o upravnim pristojbama ("NN", br. 8/96, 77/96, 131/97, 68/98, 66/99, 145/99, 30/00, 116/00, 163/03, 17/04, 110/04, 141/04, 150/05, 153/05, 129/06, 117/07, 25/08 160/08), nije naplaćena.


Izdadio:
Krešimir Jakumetović, dipl.ing.grad.

DOSTAVITI:
1. Općina Borovo, Borovo, Glavna 3
2. Arhiva



Ovaj grafički izvod iz Prostornog plana uređenja Općine Borovo - kartografski prikaz br. 4.1. "Građevinsko područje naselja - Južno područje općine Borovo" ("Sl. vjesnik" Vukovarsko-srijemske županije, br. 05/2004), sastavni je dio Uvjerjenja. Klasa: 350-02/09-01/21. Ur.broj: 2196/1-14-09-02 od 28.01.2009. godine.





REPUBLIKA HRVATSKA
ŽUPANIJA VUKOVARSKO SRIJEMSKA
OPĆINA BOROVO

KLASA:022-05/09-01-57
URBROJ: 2196/04-09-01-1
Borovo, 02.02.2009 god.


Ministarstvo regionalnog razvoja
šumarstva i vodnog gospodarstva
Uprava za lovstvo
Ulica Grada Vukovara 269a
Z A G R E B

PREDMET: Izrada prostorno planske dokumentacije
za područje Općine Borovo
- očitovanje, traži se -

U prilogu ovoga dopisa dostavljamo Vam Odluku o izradi izmjena i dopuna Prostornog plana uređenja Općine Borovo i detaljnog plana uređenja centra mjesta, te Vas molimo za očitovanje vezano za eventualne posebne uvjete.

S poštovanjem,

PRILOG:
1 x Odluka



REPUBLIKA HRVATSKA
ŽUPANIJA VUKOVARSKO SRIJEMSKA
OPĆINA BOROVO

KLASA:350-02/08-01-510
URBROJ: 2196/04-08-01-1
Borovo, 15.12.2008 god.


MINISTARSTVO UNUTARNJIH POSLOVA,
POLICIJSKA UPRAVA
VUKOVARSKO SRIJEMSKA
Glagoljska 27
V I N K O V C I


PREDMET: Izmjene i dopune PPUO Borovo i Detaljni plan uređenja središta
mjesta Borovo – poziv za dostavu podataka
- traži se -

Sukladno članku 79. Zakona o prostornom uređenju i gradnji (N.N. br. 76/07) dostavljamo vam Odluku o izradi Izmjena i dopuna PPUO Borovo i Detaljnog plana uređenja središta mjesta Borovo te Vas molimo da nam u roku od najviše trideset dana dostavite zahtjev (podatke, planske smjernice i propisane dokumente) za izradu predmetnog plana.

S poštovanjem,

DOSTAVITI:
1 x Gornji naslov
1 x Arhiva





REPUBLIKA HRVATSKA
ŽUPANIJA VUKOVARSKO SRJEMSKA
OPĆINA BOROVO

KLASA:350-02/08-01- 500
URBROJ:2196/04-08-01- 1
Borovo, 15.12.2008 god.

Hrvatski telekom
Sektor za dokumentaciju i telekomunikacijsku infrastrukturu
Palmotićeva 82
10000 ZAGREB

Hrvatska agencija za telekomunikacije
Jurišićeva 13
Zagreb

PREDMET: Izmjene i dopune PPUO Borovo i Detaljni plan uređenja središta
mjestu Borovo – poziv za dostavu podataka
- traži se -


PREDMET: Izmjene i dopune PPUO Borovo i Detaljni plan uređenja središta
mjestu Borovo – poziv za dostavu podataka
- traži se -

Sukladno članku 79. Zakona o prostornom uređenju i gradnji (N.N. br. 76/07) dostavljamo vam Odluku o izradi Izmjena i dopuna PPUO Borovo i Detaljnog plana uređenja središta mjestu Borovo te Vas molimo da nam u roku od najviše trideset dana dostavite zahtjev (podatke, planske smjernice i propisane dokumente) za izradu predmetnog plana.

Sukladno članku 79. Zakona o prostornom uređenju i gradnji (N.N. br. 76/07) dostavljamo vam Odluku o izradi Izmjena i dopuna PPUO Borovo i Detaljnog plana uređenja središta mjestu Borovo te Vas molimo da nam u roku od najviše trideset dana dostavite zahtjev (podatke, planske smjernice i propisane dokumente) za izradu predmetnog plana.


S poštovanjem,

S poštovanjem,




DOSTAVITI:
1 x Gornji naslov
1 x Arhiva

DOSTAVITI:
1 x Gornji naslov
1 x Arhiva



REPUBLIKA HRVATSKA
ŽUPANIJA VUKOVARSKO SRJEMSKA
OPĆINA BOROVO

KLASA:350-02/08-01- 502
URBROJ:2196/04-08-01- 1
Borovo, 15.12.2008 god.



REPUBLIKA HRVATSKA
ŽUPANIJA VUKOVARSKO SRJEMSKA
OPĆINA BOROVO

KLASA:350-02/08-01-509
URBROJ:2196/04-08-01-9
Borovo, 15.12.2008 god.


DRŽAVNA UPRAVA ZA ZAŠTITU I SPAŠAVANJE
Područni ured
Vukovar, Lavoslava Ružičke 1

PREDMET: Izmjene i dopune PPUO Borovo i Detaljni plan uređenja središta
mjestu Borovo – poziv za dostavu podataka
- traži se -

Sukladno članku 79. Zakona o prostornom uređenju i gradnji (N.N. br. 76/07) dostavljamo vam Odluku o izradi Izmjena i dopuna PPUO Borovo i Detaljnog plana uređenja središta mjestu Borovo te Vas molimo da nam u roku od najviše trideset dana dostavite zahtjev (podatke, planske snjernice i propisane dokumente) za izradu predmetnog plana.

S poštovanjem,

DOSTAVITI:
1 x Gornji naslov
1 x Arhiva



REPUBLIKA HRVATSKA
ŽUPANIJA VUKOVARSKO SRJEMSKA
OPĆINA BOROVO

KLASA:350-02/08-01-499
URBROJ:2196/04-08-01-A
Borovo, 15.12.2008 god.

ŽUPANIJA VUKOVARSKO SRJEMSKA
Zavod za prostorno planiranje
Vukovar, Županijska 9


PREDMET: Izmjene i dopune PPUO Borovo i Detaljni plan uređenja središta
mjestu Borovo – poziv za dostavu podataka
- traži se -

Sukladno članku 79. Zakona o prostornom uređenju i gradnji (N.N. br. 76/07) dostavljamo vam Odluku o izradi Izmjena i dopuna PPUO Borovo i Detaljnog plana uređenja središta mjestu Borovo te Vas molimo da nam u roku od najviše trideset dana dostavite zahtjev (podatke, planske snjernice i propisane dokumente) za izradu predmetnog plana.

S poštovanjem,

DOSTAVITI:
1 x Gornji naslov
1 x Arhiva





REPUBLIKA HRVATSKA
ŽUPANIJA VUKOVARSKO-SRIJEMSKA
OPĆINA BOROVO


KLASA: 350-02/08-01- 508
URBROJ: 2196/04-08-01-1
Borovo, 15.12.2008 god.

HT - HRVATSKE TELEKOMUNIKACIJE d.d.
REGIJA ISTOK
Ulica kardinala A. Stepinca 8B
31000 Osijek

PREDMET: Izmjene i dopune PPUO Borovo i Detaljni plan uređenja središta
mjestu Borovo – poziv za dostavu podataka
- traži se -

Sukladno članku 79. Zakona o prostornom uređenju i gradnji (N.N. br. 76/07) dostavljamo
vam Odluku o izradi Izmjena i dopuna PPUO Borovo i Detaljnog plana uređenja središta mjestu
Borovo te Vas molimo da nam u roku od najviše trideset dana dostavite zahtjev (podatke, planske
smjernice i propisane dokumente) za izradu predmetnog plana.

S poštovanjem,



DOSTAVITI:
1 x Gornji naslov
1 x Arhiva

REPUBLIKA HRVATSKA
ŽUPANIJA VUKOVARSKO-SRIJEMSKA
2196/04 OPĆINA BOROVO

Primljeno: 11. 02. 2009.	Org. jed.
Klasifikacijska oznaka:	01
Uredžbeni broj:	Prilog / Vrij.

ur.br: 02-369/1-08 W
u Vukovaru 09.veljače.2009.

PPD
Prvo Plinarsko Društvo
d.o.o.

Općina Borovo

Glavna 3
32227 Borovo

Predmet: Izrada DPU Općine Borovo i izmjena i dopuna PPU -
- dostavlja se

Na Vaš poziv, ur.br 2196/04-09-01., od 19.siječnja 2009. dostavljamo Vam
zahtjeve koje ocjenjujemo da treba ugraditi u navedeni Plan.
Uz zahtjev dostavljamo Vam u digitalnom obliku, geodetske snimke
izgrađene plinske mreže na području obuhvata Plana ili neposredno uz
područje.

Potrebne, dodatne informacije možete dobiti na telefon:
032/ 450-965, Viktor Vajt d.i.s.


S poštovanjem,
PPD d.o.o. Vukovar
Tehnički odjel

prilog: CD – geodet. snimak
dostaviti: -naslovu
-pismohrana

Prvo plinarsko društvo d.o.o.

Kardinala Alojzija Stepinca 27 • 32000 Vukovar • Hrvatska - Croatia
Tel: +385 (0)32 450 970 • Fax: +385 (0)32 450 971 • info@ppd.hr • www.ppd.hr

Banka/Bank
Zbroj rač./Giro acc.:
2393000-1102160497
Kapacitetska 29, 31000 Osijek
Privredna Banka Zagreb d.d. Račkoga 6, 10000 Zagreb
2344009-110028176
Trgovački sud u Osijeku/Commercial Court in Osijek • MBS: 030070559 • Matični broj/Reg. No: 01567594
Uplaćen temeljni kapital/Paid capital/stock: 100.000,00 HRK • Uprava/Management Board: Pavao Vujnovac, Márton Berta



REPUBLIKA HRVATSKA
ŽUPANIJA VUKOVARSKO SRIJEMSKA
OPĆINA BOROVO

KLASA:350-02/08-01- *498*
URBROJ: 2196/04-08-01-1
Borovo, 15.12.2008 god.


HEP-OPERATOR DISTRIBUCIJSKOG SUSTAVA
d.o.o. Zagreb
Vinkovci, Kraja Zvonimira 96

PREDMET: Izmjene i dopune PPUO Borovo i Detaljni plan uređenja središta
mjesto Borovo – poziv za dostavu podataka
- traži se -

Sukladno članku 79. Zakona o prostornom uređenju i gradnji (N.N. br. 76/07) dostavljamo vam Odluku o izradi Izmjena i dopuna PPUO Borovo i Detaljnog plana uređenja središta mjesto Borovo te Vas molimo da nam u roku od najviše trideset dana dostavite zahtjev (podatke, planske snjernice i propisane dokumente) za izradu predmetnog plana.

S poštovanjem,

DOSTAVITI:
1 x Gornji naslov
1 x Arhiva



REPUBLIKA HRVATSKA
ŽUPANIJA VUKOVARSKO SRIJEMSKA
OPĆINA BOROVO

KLASA:350-02/08-01- *505*
URBROJ: 2196/04-08-01-1
Borovo, 15.12.2008 god.

HRVATSKE VODE
Osijek, Splavska 2A


PREDMET: Izmjene i dopune PPUO Borovo i Detaljni plan uređenja središta
mjesto Borovo – poziv za dostavu podataka
- traži se -

Sukladno članku 79. Zakona o prostornom uređenju i gradnji (N.N. br. 76/07) dostavljamo vam Odluku o izradi Izmjena i dopuna PPUO Borovo i Detaljnog plana uređenja središta mjesto Borovo te Vas molimo da nam u roku od najviše trideset dana dostavite zahtjev (podatke, planske snjernice i propisane dokumente) za izradu predmetnog plana.

S poštovanjem,

DOSTAVITI:
1 x Gornji naslov
1 x Arhiva





REPUBLIKA HRVATSKA
ŽUPANIJA VUKOVARSKO SRIJEMSKA
OPĆINA BOROVO


KLASA:350-02/08-01-503
URBROJ: 2196/04-08-01-1
Borovo, 15.12.2008 god.

Tele2 d.o.o.
Ulica grad Vukovara 269d,
Zagreb

PREDMET: Izmjene i dopune PPUO Borovo i Detaljni plan uređenja središta
mjestu Borovo – poziv za dostavu podataka
- traži se -

Sukladno članku 79. Zakona o prostornom uređenju i gradnji (N.N. br. 76/07) dostavljamo
vam Odluku o izradi Izmjena i dopuna PPUO Borovo i Detaljnog plana uređenja središta mjestu
Borovo te Vas molimo da nam u roku od najviše trideset dana dostavite zahtjev (podatke, planske
smjernice i propisane dokumente) za izradu predmetnog plana.

S poštovanjem,



DOSTAVITI:
1 x Gornji naslov
1 x Arhiva



REPUBLIKA HRVATSKA
ŽUPANIJA VUKOVARSKO SRIJEMSKA
OPĆINA BOROVO


KLASA:350-02/08-01-501
URBROJ: 2196/04-08-01-1
Borovo, 15.12.2008 god.

UPKH – Udruga pokretnih komunikacija Hrvatske
Nova Ves 50
Zagreb

PREDMET: Izmjene i dopune PPUO Borovo i Detaljni plan uređenja središta
mjestu Borovo – poziv za dostavu podataka
- traži se -

Sukladno članku 79. Zakona o prostornom uređenju i gradnji (N.N. br. 76/07) dostavljamo
vam Odluku o izradi Izmjena i dopuna PPUO Borovo i Detaljnog plana uređenja središta mjestu
Borovo te Vas molimo da nam u roku od najviše trideset dana dostavite zahtjev (podatke, planske
smjernice i propisane dokumente) za izradu predmetnog plana.

S poštovanjem,



DOSTAVITI:
1 x Gornji naslov
1 x Arhiva



REPUBLIKA HRVATSKA
ŽUPANIJA VUKOVARSKO SRIJEMSKA
OPĆINA BOROVO

KLASA:350-02/09-01-54
URBROJ:2196/04-09-01-1
Borovo, 22.01.2009 god.

REPUBLIKA HRVATSKA
MINISTARSTVO KULTURE
Uprava za zaštitu prirode
Runjaninova br. 2
10000 ZAGREB

PREDMET: Izrada prostorno planske dokumentacije
za područje k.o. Borovo
- očitovanje, traži se -

Budući je Općina Borovo donijela odluku o izradi prostorno planske dokumentacije i to Detaljnog plana uređenja centra mjesta, te izmjenjena i dopuna Prostornog plana uređenja Općine Borovo, molimo Vas da se sukladno priloženoj Odluci očitujete o postojanju posebnih uvjeta prilikom izrade navedenih dokumenata.

S poštovanjem,

PRILOG:
1 x Odluka



REPUBLIKA HRVATSKA
ŽUPANIJA VUKOVARSKO SRIJEMSKA
OPĆINA BOROVO

KLASA:022-05/09-01-54
URBROJ:2196/04-09-01-1
Borovo, 02.02.2009 god.

MINISTARSTVO KULTURE
Uprava za zaštitu kulturne baštine
Konzervatorski odjel u VUKOVARU
J.J.Strossmayera 25 PP 4
32000 VUKOVAR


PREDMET: Izrada prostorno planske dokumentacije
za područje Općine Borovo
- očitovanje, traži se -

U prilogu ovoga dopisa dostavljamo Vam Odluku o izradi izmjenjena i dopuna Prostornog plana uređenja Općine Borovo i detaljnog plana uređenja centra mjesta, te Vas molimo za očitovanje vezano za eventualne posebne uvjete, odnosno za:

1. Povijesni sklop i građevinu: Parohijska crkva Arhidakona Stefana,
2. Memorijalna baština: status zaštite i smjernice za zaštitu spomenika antifasizma,
3. Arheološka baština: arheološki lokalitet Gradac.

S poštovanjem,

PRILOG:
1 x Odluka





REPUBLIKA HRVATSKA
ŽUPANIJA VUKOVARSKO SRJEMSKA
OPĆINA BOROVO

KLASA:350-02/08-01-504
URBROJ: 2196/04-08-01-4
Borovo, 15.12.2008 god.


VODOVOD GRADA VUKOVARA d.o.o.
Vukovar, Jana Bate 4

PREDMET: Izmjene i dopune PPUO Borovo i Detaljni plan uređenja središta
mjestu Borovo – poziv za dostavu podataka
- traži se -

Sukladno članku 79. Zakona o prostornom uređenju i gradnji (N.N. br. 76/07) dostavljamo vam Odluku o izradi Izmjena i dopuna PPUO Borovo i Detaljnog plana uređenja središta mjestu Borovo te Vas molimo da nam u roku od najviše trideset dana dostavite zahtjev (podatke, planske smjernice i propisane dokumente) za izradu predmetnog plana.

S poštovanjem,

DOSTAVITI:
1 x Gornji naslov
1 x Arhiva



REPUBLIKA HRVATSKA

VUKOVARSKO-SRIJEMSKA ŽUPANIJA
UPRAVNI ODJEL ZA PROSTORNO UREĐENJE,
GRADNJU I ZAŠTITU OKOLIŠA

KLASA:361-03/08-01/510
URBROJ:2196/1-14-02
Vukovar, 17.12.2008.


OPĆINA BOROVO

PREDMET: Podaci o izdanim dozvolama u razdoblju
od 01.01.2006. do 17.12.2008. godine
- dostavljaju se


Na vaše traženje, temeljem dopisa Klasa:363-01/08-01/488 od 03.12.2008. godine dostavljamo vam popis svih izdanih dozvola Upravnog odjela za prostorno uređenje, gradnju i zaštitu okoliša u razdoblju od 01.01.2006. – 17.12.2008. godine.

S poštovanjem!

Privitak:
1. Tabela o izdanim dozvolama



REPUBLIKA HRVATSKA ŽUPANIJA VUKOVARSKO-SRIJEMSKA .2196/04.OPĆINA BOROVO
Primijeno: 12.12.2008.
Klasifikacijska oznaka: Org. jed.
Uredžbeni broj: 01
Priilog: Vrij.



REPUBLIKA HRVATSKA
 ŽUPANIJA VUKOVARSKO SRIJEMSKA
 OPĆINA BOROVO

KLASA:350-02/08-01-504
 URBROJ: 2196/04-08-01-1
 Borovo, 15.12.2008 god.

17-12-2008

595/08

25-203


VODOVOD GRADA VUKOVARA d.o.o.
 Vukovar, Jana Bate 4

PREDMET: Izmjene i dopune PPUO Borovo i Detaljni plan uređenja središta
 mjesta Borovo -- poziv za dostavu podataka
 - traži se -

Sukladno članku 79. Zakona o prostornom uređenju i gradnji (N.N. br. 76/07) dostavljamo vam Odluku o izradi Izmjena i dopuna PPUO Borovo i Detaljnog plana uređenja središta mjesta Borovo te Vas molimo da nam u roku od najviše trideset dana dostavite zahtjev (podatke, planske snimnice i propisane dokumente) za izradu predmetnog plana.

S poštovanjem,

DOSTAVITI:
 1 x Gornji naslov
 1 x Arhiva



REPUBLIKA HRVATSKA
 ŽUPANIJA VUKOVARSKO SRIJEMSKA
 OPĆINA BOROVO

KLASA:350-02/08-01-497
 URBROJ: 2196/04-08-01-1
 Borovo, 15.12.2008 god.


REPUBLIKA HRVATSKA
 Ministarstvo zaštite okoliša, prostornog
 uređenja i graditeljstva
 Uprava za inspeksijske poslove
 Urbanistička inspekcija
 Vinogradska cesta 25
 10000 ZAGREB


PREDMET: Odluka o izradi Izmjena i dopuna
 Prostornog plana uređenja i
 Detaljnog plana uređenja Općine Borovo
 - dostavlja se-

Sukladno odredbi čl. 79 st 5 Zakona o prostornom uređenju i gradnji (NN 76/07) u prilogu ovoga dopisa dostavljamo Vam Odluku o Izmjenama i dopunama Prostornog plana uređenja Općine Borovo i Detaljnog plana uređenja središta mjesta.

S poštovanjem,

PRILOG
 1x Odluka





REPUBLIKA HRVATSKA
ŽUPANIJA VUKOVARSKO SRIJEMSKA
OPĆINA BOROVO

KLASA:350-02/08-01-506
URBROJ: 2196/04-08-01-1
Borovo, 15.12.2008 god.


HEP Operator distribucijskog sustava d.o.o.
Šetalište kardinala F. Šepera 1A
OSIJEK

PREDMET: Izmjene i dopune PPUO Borovo i Detaljni plan uređenja središta
mjestu Borovo – poziv za dostavu podataka
- traži se -

Sukladno članku 79. Zakona o prostornom uređenju i gradnji (N.N. br. 76/07) dostavljamo
vam Odluku o izradi Izmjena i Detaljnog plana uređenja središta mjestu
Borovo te Vas molimo da nam u roku od najviše trideset dana dostavite zahtjev (podatke, planske
smjernice i propisane dokumente) za izradu predmetnog plana.

S poštovanjem,

DOSTAVITI:
1 x Gornji naslov
1 x Arhiva



REPUBLIKA HRVATSKA
ŽUPANIJA VUKOVARSKO SRIJEMSKA
OPĆINA BOROVO

KLASA:350-02/08-01-507
URBROJ: 2196/04-08-01-1
Borovo, 15.12.2008 god.


HEP PLIN d.o.o.
Ul. Cara Hadrijana 7
Osijek

PREDMET: Izmjene i dopune PPUO Borovo i Detaljni plan uređenja središta
mjestu Borovo – poziv za dostavu podataka
- traži se -

Sukladno članku 79. Zakona o prostornom uređenju i gradnji (N.N. br. 76/07) dostavljamo
vam Odluku o izradi Izmjena i dopuna PPUO Borovo i Detaljnog plana uređenja središta mjestu
Borovo te Vas molimo da nam u roku od najviše trideset dana dostavite zahtjev (podatke, planske
smjernice i propisane dokumente) za izradu predmetnog plana.

S poštovanjem,

DOSTAVITI:
1 x Gornji naslov
1 x Arhiva





REPUBLIKA HRVATSKA
ŽUPANIJA VUKOVARSKO SRJEMSKA
OPĆINA BOROVO
OPĆINSKO VIJEĆE

KLASA: 350-02/08-03/24
URBROJ: 2196/04-03-08-50
Borovo, 23.09.2008 god.

Na temelju članka 78. Zakona o prostornom uređenju i gradnji (Narodne novine, broj 76/07) te članka 54. Statuta i čl. 36 poslovnika Općine Borovo (Službeni vjesnik Vukovarsko srijemske županije broj 03/06), Općinsko vijeće Općine Borovo na 24. sjednici održanoj dana 22.09.2008 donijelo je

**ODLUKU O IZMJENAMA I DOPUNAMA PPROSTORNOG PLANA UREĐENJA
(PPU) OPĆINE BOROVO I IZRADI DETALJNOG PLANA UREĐENJA (DPU)
CENTRA BOROVA**

Članak 1.

Donosi se Odluka o izradi prostorno planske dokumentacije kako slijedi:

- Izmjena i dopuna Prostornog plana uređenja Općine Borovo (u daljnjem tekstu IDPPU Općine Borovo),
- Detaljnog plana uređenja centra Borova (u daljnjem tekstu DPU centra Borova).

Članak 2.

Nositelj izrade odgovoran za postupak izrade i donošenja prostorno planskih dokumenata iz čl. 1 ove odluke je Općinsko poglavarstvo Općine Borovo.

- U skladu sa Zakonom o prostornom uređenju i gradnji (Narodne novine broj 76/07: u daljnjem tekstu Zakon) Općina Borovo je obavezna:
- aktivno sudjelovati u izradi predmetnih planova
 - službeno zatražiti podatke, planske smjernice i dokumente za potrebe izrade predmetnih planova od tijela i osoba određenih posebnim propisima
 - provesti proceduru prethodne rasprave o predmetnoj prostorno planskoj dokumentaciji
 - izraditi i utvrditi Izvješće o prethodnoj raspravi na Općinskom poglavarstvu
 - provesti proceduru javne rasprave o IDPPU Općine Borovo i DPU centra Borova,
 - u suradnji sa stručnim izrađivačem obraditi sve primjedbe i izraditi izvješće o javnoj raspravi
 - na Općinskom poglavarstvu utvrditi konačni prijedlog IDPPU Općine Borovo i DPU centra Borova,
 - službeno zatražiti mišljenje tijela i osoba određenih posebnim propisima na konačni prijedlog predmetne prostorno planske dokumentacije,
 - službeno zatražiti suglasnost svih zakonom propisanih institucija na konačni prijedlog IDPPU Općine Borovo i DPU centra Borova, prije njihova usvajanja,
 - provesti postupak usvajanja prostorno planske dokumentacije i objaviti Odluku u Službenom vjesniku Vukovarsko srijemske županije.

Članak 3.

Na temelju Odluke o odabiru izrađivača IDPPU Općine Borovo te Ugovora o izradi DPU centra Borova, stručni izrađivač je tvrtka NESEK d.o.o. Zagreb, Amruševa 8, pravna osoba registrirana za obavljanje djelatnosti prostornog uređenja (u daljnjem tekstu: Stručni izrađivač).

PRAVNA OSNOVA ZA IZRADU I DONOŠENJE IDPPU OPĆINE BOROVO

Članak 4.

U skladu s Programom mjera za unapređenje stanja u prostoru Općine Borovo za razdoblje od 2002.-2004. g. (Službeni vjesnik Vukovarsko srijemske županije broj 12/02), a temeljem članka 346. stavak 4. Zakona, Općina Borovo pokreće izradu IDPPU Općine Borovo.

RAZLOZI ZA IZMJENU I DOPUNU PPU OPĆINE BOROVO

Članak 5.

Razlozi za izmjenu i dopunu PPU Općine Borovo su:

- usklađenje sa Zakonom o prostornom uređenju i gradnji (NN br. 76/07.),
- usklađenje plana s novim propisima iz domene zaštite okoliša i zaštite prirode,
- redefiniranje granica obavezne izrade DPU-a i definiranje granica obavezne izrade UPU-a,
- definiranje građevinskog područja za potrebe razvoja rekreacijskog i turizma sa sportskim uslugama,
- redefiniranje odredbi za provođenje PPU-a
- drugi, manji zahvati korekcije plana prema pojedinačnim zahtjevima građana.

PRAVNA OSNOVA ZA IZRADU I DONOŠENJE DPU CENTRA BOROVA

Članak 6.

DPU-om centra Borova se, na temelju Prostornog plana uređenja Općine Borovo detaljnije određuje prostorni razvoj područja obuhvata s osnovom prostornih i funkcionalnih rješenja, uvjeta i oblikovanja pojedinih prostornih cjelina.

Plan se izrađuje u skladu s odredbama Zakona o prostornom uređenju i gradnji (NN 76/07) i Pravilnika o sadržaju, mjerilima kartografskih prikaza, obveznim prostornim pokazateljima i standardu elaborata prostornih planova (NN 106/98, 39/04, 45/04 – ispravak i 163/04).

OBUHVAAT PLANOVA

Članak 7.

Izmjena i dopuna PPU općine Borovo obuhvaća čitavo područje Općine Borovo. Prostorni obuhvat DPU centra Borova biti će utvrđen IDPPU Općine Borovo i obuhvaća građevinsko područje centra mjesa Borovo.

Površina obuhvata DPU-a centra Borova iznosi 0,202 km².

Granice obuhvata DPU-a centra Borova prikazane su na kartografskom prikazu koji je sastavni dio ove Odluke.

OCJENA STANJA U OBUHVATU PLANOVA

Članak 8.

Temeljni dokument prostornog uređenja na području Općine Borovo je PPU Općine Borovo, koji utvrđuje programske i prostorne postavke za Plan kao dokument prostornog uređenja užeg područja.

Prostor Općine Borovo se proteklih nekoliko godina razvijao sukladno svojim PPUO, usvojenim 2004. godine. U međuvremenu je došlo do pojedinih novih spoznaja, osobito vezanih na potrebe za razvoj gospodarstva (turizma, proizvodnih djelatnosti, poljoprivrede), a doneseni su i novi propisi čija primjena direktno ili posredno utječe na gospodarski razvoj Općine. Ocjenjuje se da kroz važeći PPU, tj. neke njegove segmente nije moguće optimalno korištenje postojećih potencijala prostora, te je PPU potrebno revidirati.

PPU-om planira se dalja aktivnost na izradi detaljnih planova uređenja za pojedina uža područja unutar Općine Borovo.

CILJEVI PROGRAMSKA POLAZIŠTA PLANOVA

Članak 9.

U skladu sa svojim zakonskim pravom i obvezom, Općina Borovo utvrđuje potrebu donošenja IDPPU i DPU kojim se u skladu s PPU i IDPPU-om Općine Borovo, detaljnije određuje prostorni razvoj područja obuhvata s osnovom prostornih i funkcionalnih rješenja, uvjeta i oblikovanja pojedinih prostornih cjelina.

DPU također određuje:

- osnovu namijene površina
- osnovu prometne, komunalne i druge infrastrukture
- uređenje zelenih, parkovnih i rekreativnih površina
- parcelaciju unutar obuhvata plana
- uvjete uređenja i korištenja površina i građevina.

Programska polazišta DPU-a temelje se na smjernicama PPU i IDPPU Općine Borovo.

Članak 10.

Prostorno rješenje IDPPU Općine Borovo i DPU centra Borova potrebno je temeljiti na:

- uvažavanju postojećih vrijednosti prostora
- usklađenju s dokumentom prostornog uređenja višeg reda
- racionalnom i ekonomičnom iskorištenju prostora
- omogućavanju etapnosti gradnje
- zaštiti prirodnih vrijednosti.

POPIS POTREBNIH STRUČNIH PODLOGA (SOCIOLOŠKO, DEMOGRAFSKO, EKONOMSKO, EKOLOŠKO, ENERGETSKO, GRADITELJSKO, HORTIKULTURNO, ESTETSKO I DRUGO OBLIJEŽJE) POTREBNIH ZA IZRADU PLANA

Članak 11.

Za potrebe izrade IDPPU Općine Borovo, Općina Borovo osigurava katastarsku kartu u digitalnom obliku za područje Općine.

Za potrebe izrade DPU centra Borova, Općina Borovo osim katastarske karte osigurava geodetsku podlogu za područje obuhvata Plana.

Za potrebe izrade Planova koristiti će se raspoloživa dokumentacija prostora koju iz područja svog djelokruga osiguravaju tijela i osobe određeni posebnim propisima.

NAČIN PRIBAVLJANJA STRUČNIH RIJEŠENJA

Članak 12.

Stručne podloge (podaci, planske smjernice i propisani dokumenti) koje za potrebe izrade prostorno planske dokumentacije iz područja svog djelokruga osiguravaju tijela i osobe određeni posebnim propisima pribavit će se u skladu s odredbama članka 79. Zakona.

VRSTA I NAČIN PRIBAVLJANJA KATASTARSKIH PLANOVA

Članak 13.

U skladu s odredbama članka 17. Pravilnika o sadržaju, mjerilima kartografskih prikaza, obveznim prostornim pokazateljima i standardu elaborata prostornih planova (NN 106/98, 39/04, 45/04 – ispravak i 163/04) kartografski prikazi DPU centra Borova izrađivat će se na digitalnom katastarskom planu u mjerilu 1:2000, a kartografski prikazi IDPPU Općine Borovo izrađivati će se na digitalnom katastarskom planu u mjerilu 1:25 000.

Digitalnu katastarsku kartu za potrebe izrade DPU centra Borova i IDPPU Općine Borovo, pribavit će Općina Borovo.

POPIS TIJELA I OSOBA ODREĐENIH POSEBNIM PROPISIMA, KOJA DAJU ZAHTEJE (PODACI, PLANSKE SMJERNICE I PROPISANI DOKUMENTI) ZA IZRADU PLANA IZ PODRUČJA SVOG DJELOKRUGA, TE DRUGIH SUDIONIKA, KOJI ĆE SUDJELOVATI U IZRADI PLANA

Članak 14.

Podaci, planske smjernice i dokumenti iz područja svog djelokruga za potrebe izrade DPU i izmjena i dopuna PPU, općina Borovo će zaražiti od:

- **MINISTARSTVO UNUTARNJIH POSLOVA, POLICIJSKA UPRAVA**
- **DRŽAVNA UPRAVA ZA ZAŠTITU I SPAŠAVANJE, Područni ured**
- **HT - HRVATSKE TELEKOMUNIKACIJE d.d. - REGIJA ISTOK, Ulica kardinala A. Stepinca 8B, 31000 Osijek**
- **HEP PLIN d.o.o., Ul. Cara Hadrijana 7, Osijek**
- **HEP Operator distribucijskog sustava d.o.o.,**
- **HRVATSKE VODE,**
- **vodovod**
- **Tele2 d.o.o., Ulica grad Vukovara 269d, Zagreb**
- **Hrvatska agencija za telekomunikacije, Jurišićeva 13, Zagreb**
- **UPKH – Udruga pokretnih komunikacija Hrvatske, Nova Ves 50, Zagreb**
- **Hrvatski telekom Sektor za dokumentaciju i telekomunikacijsku infrastrukturu**
- **Palmotićeva 82 10000 ZAGREB**

**ROK ZA IZRADU PLANOVA, ODNOSNO NJEGOVIH POJEDINIH FAZA I ROK ZA
PRIPREMU ZAHTEVA ZA IZRADU PLANOVA TIJELA I OSOBA ODREĐENIH
POSEBNIM PROPISIMA,**

Članak 15.

Planirani rok za izradu DPU centra Borova je 100 kalendarskih dana, a planirani rok za izradu IDPPU Općine Borovo je 110 dana. Unutar planiranih rokova nije sadržano vrijeme potrebno za usuglašavanje, prethodnu i javnu raspravu o Planovima te pribavljajnje suglasnosti i mišljenja i samo donošenje Planova.

Rok za pripremu zahtjeva za izradu Planova od strane tijela i osoba određenih posebnim propisima je najviše 30 dana.

**ZABRANA I VRIJEME TRAJANJA ZABRANE IZDAVANJA AKATA KOJIMA SE
ODOBRAVAJU ZAHVATI U PROSTORU, ODNOSNO GRAĐENJE, TIJEKOM IZRADE I
DONOŠENJA PLANA**

Članak 16.

Do donošenja Planova mogući su zahvati u prostoru, odnosno građenje novih građevina.

IZVORI FINANCIRANJA IZRADE PLANA

Članak 17.

Izrada Iznjena i dopuna Prostornog plana uređenja Općine Borovo financira se sredstvima Ministarstva zaštite okoliša i prostornog uređenja, a izrada Detaljnog plana uređenja centra Borova, proračunskim sredstvima Naručitelja.

ZAVRŠNE ODREDBE

Članak 18.

Nositelj izrade dostavlja primjerak ove Odluke s kartografskim prikazom iz članka 7. tijelima i osobama određenim posebnim propisima i navedenim člankom 14. ove Odluke. Uz dostavu Odluke upućuje se poziv za dostavom zahtjeva za izradu predmetnih dokumenata prostornog uređenja.

Rok dostave zahtjeva određen je člankom 15. ove Odluke. Ukoliko tijela i osobe, određeni posebnim propisima (članak 14. ove Odluke), ne dostave zahtjeve u određenom roku, smatrat će se da ih nemaju. U tom slučaju moraju se, u izradi i donošenju Planova, poštivati uvjeti koje za sadržaj prostornog plana određuju odgovarajući važeći propisi i dokumenti.

Članak 19.

Ova Odluka stupa na snagu danom donošenja i bit će objavljena u Službenom vjesniku Vukovarsko srijemske županije.

