

Zavod za prostorno planiranje
d.d.
Osijek, Vijećnica Paje Kolarica 5a

**PREDSJEDNIK PREDSTAVNIČKOG
TIJELA:**

Pečat:

PROSTOR ZA OVJERU TIJELA NADLEŽNOG ZA DONOŠENJE PLANA

III. IZMJENE I DOPUNE PROSTORNOG PLANA UREĐENJA OPĆINE BOROVO

Osijek, travanj 2016.

SURADNJA I KONZULTACIJE U IZRADI PLANA

Suradnja i konzultacije:	<ol style="list-style-type: none">1. Ministarstvo poljoprivrede, Zagreb2. Ministarstvo poljoprivrede, Uprava šumarstva, lovstva i drvne industrije, Zagreb3. Ministarstvo obrane, Uprava za materijalne resurse, Služba za nekretnine, graditeljstvo i zaštitu okoliša4. Ministarstvo kulture, Uprava za zaštitu kulturne baštine, Konzervatorski odjel u Vukovaru, Vukovar5. Državna uprava za zaštitu i spašavanje, Područni ured Osijek, Osijek6. Hrvatska agencija za poštu i elektroničke komunikacije, Zagreb7. Hrvatske ceste do.o., za upravljanje, građenje i održavanje državnih cesta, Zagreb8. HŽ Infrastruktura, Zagreb9. Ured državne uprave u Vukovarsko-srijemskoj županiji, Vukovar10. Vukovarsko-srijemske županija, Upravni odjel za prostorno uređenje, gradnju i zaštitu okoliša11. Uprava za ceste d.o.o. za upravljanje, građenje i održavanje, Vinkovci12. HEP, ODS, Elektra Vinkovci, Vinkovci13. Agencija za vodne putove, Vukovar14. Općina Borovo
--------------------------	--

S A D R Ž A J		Stranica
0. OPĆI DIO		1
1. Naslovna stranica		1
2. Potpisni list		2
3. Suradnja i konzultacije u izradi Plana		3
4. Sadržaj		4
I. TEKSTUALNI DIO PLANA		1
1. ODREDBE ZA PROVOĐENJE		1
II. GRAFIČKI DIO		1
		Mjerilo
0.	PREGLEDNA KARTA IZMJENA I DOPUNA	1:25.000
1.	KORIŠTENJE I NAMJENA POVRŠINA	1:25.000
2.1.	PROMETNA MREŽA	1:25.000
2.2.	ELEKTRONIČKA KOMINIKACIJA I POŠTANSKA MREŽA	1:25.000
3.1.	UVJETI KORIŠTENJA, UREĐENJA I ZAŠTITE PROSTORA - PODRUČJE POSEBNIH UVJETA	1:25.000
4.1.	GRAĐEVINSKA PODRUČJA NASELJA-JUŽNO PODRUČJE NASELJA BOROVO	1: 5.000
4.2.	GRAĐEVINSKA PODRUČJA NASELJA - SJEVERNO PODRUČJE NASELJA BOROVO	1: 5.000

III. IZMJENE I DOPUNE TEKSTUALNOG DIJELA PLANA I EVIDENCIJA POSTUPKA	1
A) OBRAZLOŽENJE IZMJENA I DOPUNA PROSTORNOG PLANA UREĐENJA OPĆINE BOROVO	1
1. OBRAZLOŽENJE IZMJENA I DOPUNA	1
2. IZMJENE I DOPUNE TEKSTUALNOG DIJELA PLANA	4
B) POPIS SEKTORSKIH DOKUMENATA I PROPISA KOJE JE BILO POTREBNO POŠTIVATI U IZRADI PLANA	6
C) ZAHTJEVI IZ ČLANKA 90. ZAKONA O PROSTORNOM UREĐENJU	8
D) IZVJEŠĆE O JAVNOJ RASPRAVI	36
E) SAŽETAK ZA JAVNOST	84
F) EVIDENCIJA POSTUPKA IZRADE I DONOŠENJA PROSTORNOG PLANA	89
IV. DOKUMENTACIJA	1
1. Izvadak iz sudskog registra	1
2. Suglasnost za upis u sudski registar nadležnog Ministarstva	5
3. Rješenje kojim se daje suglasnost za obavljanje svih stručnih poslova prostornog uređenja	6
4. Rješenje o upisu u Imenik ovlaštenih arhitekata Hrvatske komore arhitekata i inženjera u graditeljstvu	8
5. Rješenje o imenovanju odgovornog voditelja Nacrta prijedloga Plana	10

I. TEKSTUALNI DIO PLANA

1. ODREDBE ZA PROVOĐENJE

Odredbe za provođenje mijenjaju se i dopunjuju na sljedeći način:

Članak 4. *

U članku 7., u alineji "b)" u prvoj točki, iza alineje 3., dodaje se nova alineja 4. koja glasi:

"- poljoprivredna namjena"

Članak 5.

Iza članka 51., dodaje se novi naslov i članak 51a. koji glase:

"2.2.1. Izdvojena građevinska područja izvan naselja

Zona gospodarske namjene

Članak 51a.

Na prostoru Zone gospodarske namjene dozvoljena je gradnja gospodarskih građevina, a to su: proizvodne, poljoprivredne i poslovne. Osim naprijed navedenih građevina dozvoljena je gradnja postrojenja za proizvodnju električne i/ili toplinske energije koja kao resurs koriste obnovljive izvore energije te potrebitih infrastrukturnih građevina i vodova.

Najveći koeficijent izgrađenosti građevne čestice (kig) za gradnju građevina (neovisno o namjeni) u Zoni gospodarske namjene je 0,5, a najveći koeficijent iskorištenosti (kis) građevne čestice je 2,0.

Najveća etažna visina je Po ili S+P+1K+Pk, s izuzetkom pojedinačnih visokih zgrada (silosi, dimnjaci, tehnološki tornjevi i sl.). Najveća ukupna visina građevine je 16,0 m; a iznimno ukupna visina građevine može biti i veća ukoliko to zahtijeva tehnološki proces."

Članak 6.

U članku 90., iza stavka 2. dodaju se novi stavci 3. do 6. koji glase:

"Planom je na kartografskom prikazu "2.1. Prometna mreža" prikazana značajnija trasa biciklističke staze.

Osim naznačene značajnije trase biciklističke staze mogu se graditi i druge trase biciklističkih staza na području cijele Općine.

Točan položaj trase biciklističke staze u prostoru definirat će se projektom dokumentacijom, sukladno Zakonu i propisima te Odredbama ovog Plana.

Uz biciklističke staze ili trake mogu se graditi površine opremljene odgovarajućim elementima urbane opreme za parkiranje bicikala, kao i druge urbane opreme (klupe, koševi za smeće i dr.)."

* Odredbe za provođenje započinju u ovom Planu s brojem 4., da bi se izjednačile s brojevima u Odluci o donošenju Plana

Članak 7.

Članak 91., mijenja se i glasi:

"Elektroničke komunikacije

Razvoj elektroničke komunikacijske mreže obuhvaća građenje elektroničke komunikacijske infrastrukture i povezane opreme neophodne za pružanje elektroničkih komunikacijskih usluga. Elektronička komunikacijska infrastruktura i povezana oprema može se graditi unutar i izvan građevinskih područja, u skladu s posebnim propisima.

Gradnja i/ili rekonstrukcija elektroničke komunikacijske infrastrukture i druge povezane opreme za međunarodno, magistralno i međumjesno povezivanje u nepokretnoj elektroničkoj komunikacijskoj mreži planira se podzemno sljedeći koridor prometnica, željezničkih pruga i drugih vrsta infrastrukture. Iznimno, zbog bitnog skraćivanja trase, prostornih ograničenja i sl., koridor elektroničke komunikacijske infrastrukture može se planirati i izvan koridora prometnice, željezničkih pruga i drugih vrsta infrastrukture, vodeći prava u pravu vlasništva.

Osim planom naznačenih postojećih vodova i planiranih koridora nepokretne komunikacijske mreže, moguće je graditi i druge koridore nepokretne komunikacijske mreže i/ili rekonstruirati postojeće vodove u skladu s Odredbama ovog Plana i važećim propisima, a temeljem projektne dokumentacije.

Za izgrađenu elektroničku komunikacijsku infrastrukturu za pružanje javnih komunikacijskih usluga putem elektroničkih komunikacijskih vodova moguća je dogradnja ili rekonstrukcija te eventualno proširenje radi implementacije novih tehnologije i/ili kolokacija, odnosno potreba novih operatora, vodeći računa o pravu zajedničkog korištenje od stranu svih operatora.

U građevinskom području u pravilu se planira gradnja kabela elektroničke komunikacijske mreže. Iznimno na području naselja elektronički komunikacijski vodovi mogu se graditi i/ili rekonstruirati i nadzemno.

Trase elektroničkih komunikacijskih vodova planiraju se podzemno i/ili nadzemno u zonama pješačkih staza ili zelenih površina, gdje god je to moguće, ili prema načelu gradnje integrirane infrastrukture."

Samostojeći antenski stupovi za postavljanje elektroničke komunikacijske infrastrukture i povezane opreme po konstrukciji izvode se kao rešetkasti antenski stupovi i štapni stupovi. Raspored samostojećih antenskih stupova prikazan je na kartografskom prikazu broj 2.2. "Elektroničke komunikacije i poštanska mreža" na sljedeći način:

- područjem za smještaj samostojećeg antenskog stupa s radijusom od 2000m.

Unutar područja za smještaj samostojećeg antenskog stupa gradnja samostojećeg antenskog stupa definirana je odredbama Prostornog plana Vukovarsko-srijemske županije."

Članak 8.

U članku 94a., iza stavka 8. dodaje se novi stavak 9. koji glasi:

"Ukoliko se na području Općine, istraživanjem, utvrde geotermalni potencijali, omogućava se u sklopu poljoprivrednih gospodarstava za potrebe zagrijavanja obradivih površina pri uzgoju agrokultura, za grijanje staklenika i slično, izgradnja samo jedne bušotine i to isključivo za potrebe registrirane poljoprivredne djelatnosti. Eksploatacijsko polje uz bušotinu nije potrebno definirati i grafički PPUO-om.

Veći zahvati s većim brojem bušotina moraju biti definirani grafički vršnim koordinatama polja."

Članak 9.

Naslov ispred članka 100., koji glasi:

"7. POSTUPANJA S OTPADOM", mijenja se i glasi: "7. GOSPODARENJE OTPADOM"

Članak 10.

Članak 100., mijenja se i glasi:

"Područje Općine u cijelosti mora biti pokriveno organiziranim uklanjanjem svih vrsta otpada (komunalni, neopasni proizvodni, opasni otpad te posebne kategorije otpada)."

Članak 11.

Članak 101., mijenja se i glasi:

"Komunalni otpad se prikuplja na propisani način i predaje ovlaštenoj pravnoj osobi na daljnje raspolaganje."

Članak 12.

Članak 102., mijenja se i glasi:

"Neopasni proizvodni otpad se mora skladištiti na parceli proizvođača otpada na zakonom propisani način, do trenutka predaje ovlaštenom sakupljaču te vrste otpada ili do trenutka odvoza na legalno odlagalište (ili preradu) te vrste otpada."

Članak 13.

Članak 103., mijenja se i glase:

"Opasni otpad i posebne kategorije otpada se moraju privremeno skladištiti na zakonom propisani način, te predati na daljnje gospodarenje ovlaštenom skupljaču opasnog otpada ili posebnih kategorija otpada."

Članak 14.

Članak 104., mijenja se i glasi:

"Unutar građevinskog područja naselja Borovo na dijelu kč.br. 130/1 k.o. Borovo izvesti će se općinsko reciklažno dvorište.

Minimalna veličina reciklažnog dvorišta je 500 m². Pristup do reciklažnog dvorišta mora biti minimalne širine 3,5 m.

Na građevnoj čestici nužno je osigurati potrebni manevarski prostor u svrhu postavljanja, pražnjenja i održavanja kontejnera za otpad. Sa čestice se mora osigurati kontrolirano prikupljanje oborinskih voda te zbrinjavanje istih na lokalno prihvatljiv način.

Ostale građevine u funkciji održivog gospodarenja otpadom lokalne razine smještaju se unutar područja naselja gospodarske namjene i unutar izdvojenih građevinskih područja gospodarske namjene na zasebnoj građevnoj čestici, ograđena i opremljena potrebnim infrastrukturnim priključcima."

Članak 15.

Članak 105., mijenja se i glasi:

"Neuređena odlagališta (divlje deponije) se moraju evidentirati u PPUO ili Planu gospodarenja otpadom Općine Borovo te provesti postupke sanacije."

Članak 16.

U članku 118., u stavku 1. u alineji 1. broj: "41,69" zamjenjuje se brojem: "33,14".

U alineji 2. broj: "55,63" zamjenjuje se brojem: "49,14".

U alineji 5. broj: "9,92" zamjenjuje se brojem: "13,14".

U alineji 8. broj: "7" zamjenjuje se brojem: "8".

Iza alineje 8. dodaje se nova alineja 9. koja glasi:

"- Urbanistički plan uređenja "Savulja-1": UPU-9 čiji obuhvat iznosi cca 12,51 ha".

Dosadašnja alineja 9. postaje alineja 10.

II. GRAFIČKI DIO

Kartografski prikazi koji su do sada bili na snazi, a označeni su rednim brojevima: "1.", "2.1.", "2.2.", "3.1.", "4.1.", "4.2." u cijelosti se zamjenjuju novima kako slijedi:

1.	KORIŠTENJE I NAMJENA POVRŠINA	1:25.000
2.1.	PROMETNA MREŽA	1:25.000
2.2.	ELEKTRONIČKA KOMINIKACIJA I POŠTANSKA MREŽA	1:25.000
3.1.	UVJETI KORIŠTENJA, UREĐENJA I ZAŠTITE PROSTORA-PODRUČJE POSEBNIH UVJETA	1:25.000
4.1.	GRAĐEVINSKA PODRUČJA NASELJA-JUŽNO PODRUČJE NASELJA BOROVO	1: 5.000
4.2.	GRAĐEVINSKA PODRUČJA NASELJA-SJEVERNO PODRUČJE NASELJA BOROVO	1: 5.000

Popis kartografskih prikaza:

		Mjerilo
0.	PREGLEDNA KARTA IZMJENA I DOPUNA	1:25.000
1.	KORIŠTENJE I NAMJENA POVRŠINA	1:25.000
2.1.	PROMETNA MREŽA	1:25.000
2.2.	ELEKTRONIČKA KOMINIKACIJA I POŠTANSKA MREŽA	1:25.000
3.1.	UVJETI KORIŠTENJA, UREĐENJA I ZAŠTITE PROSTORA-PODRUČJE POSEBNIH UVJETA	1:25.000
4.1.	GRAĐEVINSKA PODRUČJA NASELJA-JUŽNO PODRUČJE NASELJA BOROVO	1: 5.000
4.2.	GRAĐEVINSKA PODRUČJA NASELJA-SJEVERNO PODRUČJE NASELJA BOROVO	1: 5.000

III. IZMJENE I DOPUNE TEKSTUALNOG DIJELA PLANA I EVIDENCIJA POSTUPKA

A) OBRAZLOŽENJE IZMJENA I DOPUNA PROSTORNOG PLANA UREĐENJA OPĆINE BOROVO

1. OBRAZLOŽENJE IZMJENA I DOPUNA

Općina Borovo donijela je dana 07.05.2015. godine Odluku o izradi III. Izmjena i dopuna Prostornog plana uređenja Općine Borovo, te dana 05.11.2015. godine Izmjene i dopune Odluke o izradi Plana ("Službeni vjesnik" Vukovarsko-srijemske županije, broj 5/15 i 10/15).

Izmjena i dopuna broj 1.

Izmjena i dopuna broj 1a.

Ovom izmjenom prošireni su postojeći izdvojeni dijelovi građevinskog područja naselja Borovo u ukupnoj površini od 21,51 ha, te formirani novi s obzirom na postojeću izgradnju, a u funkciji povremenog stanovanja.

Izmjena i dopuna broj 1b.

Ovom izmjenom za površinu proširenja izdvojenih dijelova građevinskih područja naselja smanjeno je građevinsko područje naselja Borovo u ukupnoj površini od 21,51 ha.

Izmjena i dopuna broj 2.

Ova izmjena i dopuna odnosi se na korekciju koridora prometnice prema groblju i reciklažnom dvorištu.

Izmjena i dopuna broj 3.

Formirano je izdvojeno građevinsko područje izvan naselja gospodarske namjene u površini od 12,22 ha.

Izmjena i dopuna broj 4.

Ovom izmjenom određena je sportsko-rekreacijska namjena u Ulici B. Nušića unutar građevinskog područja naselja Borovo.

Izmjena i dopuna broj 5.

Ova izmjena odnosi se na formiranje dječjeg igrališta u Gajićevoj ulici.

Izmjena i dopuna broj 6.

Ova izmjena odnosi se na uctavanje granice obuhvata arheološkog nalazišta Gradac.

Izmjena i dopuna broj 7.

Ovom izmjenom određena je lokacija spomen obilježja "žrtve rata 1991-1996" unutar prostora groblja.

Izmjena i dopuna broj 8.

Ovom izmjenom promijenjena je ugostiteljsko-turistička namjena (T1) u Glavnoj ulici u stambenu namjenu.

Izmjena i dopuna broj 9.

Ovom izmjenom promijenjena je namjena K3-reciklažno dvorište u Z1-javne zelene površine (u blizini groblja).

Izmjena i dopuna broj 10.

Ovom izmjenom određeni su izgrađeni, neizgrađeni i neuređeni, te neizgrađeni ali uređeni dijelovi građevinskih područja.

Izmjena i dopuna broj 11.

Ovom izmjenom promijenjena je namjena na dijelu područja groblja u K3-reciklažno dvorište i u IK-proizvodno-poslovnu namjenu.

Izmjena i dopuna broj 12.

Ovom izmjenom promijenjen je dio gospodarske namjene-proizvodne u javnu i društvenu namjenu-vatrogasni dom.

Izmjena i dopuna broj 13.

Ovom izmjenom korigirane su namjene na prostoru Trga palim borcima i Glavne ulice (unutar područja obuhvata DPU-a Centra Borova).

Izmjena i dopuna broj 14.

Ovom izmjenom utvrđene su trase biciklističkih staza na području Općine.

Izmjena i dopuna broj 15.

Ovom izmjenom redefiniraju se područja obuhvata i potrebe izrade planova užih područja. Korigirani su obuhvati UPU-a 1, 2 i 5 te određena obveza izrade UPU-a 9.

Izmjena i dopuna broj 16.

Ovom izmjenom PPUO je usklađen sa zahtjevima HAKOM-a.

Izmjena i dopuna broj 17.

Ovom izmjenom utvrđeni su uvjeti gradnje postrojenjima za proizvodnju električne i/ili toplinske energije koja kao resurs koriste obnovljive izvore energije.

Izmjena i dopuna broj 18.

Ovom izmjenom planirana je lokacija građevine/a za gospodarenje otpadom od lokalnog značaja, u vezi s novijom zakonskom regulativom iz područja održivog gospodarenja otpadom. Reciklažno dvorište određeno je neposredno uz postojeće groblje.

Izmjena i dopuna broj 19.

Obrisan je članak 105. Odredbi za provođenje.

Izmjena i dopuna broj 20.

Odustalo se od izmjena definiranih u članku 2. Odluke o izradi, alineja 1. i 11.

2. IZMJENE I DOPUNE TEKSTUALNOG DIJELA PLANA

Tekstualni dio PPUO Borovo mijenja se i dopunjava na sljedeći način:

- Na stranici 66. u podnaslovu "3.2.1. Iskaz prostornih pokazatelja za namjenu površina" mijenja se tablica te sada glasi:

"

ISKAZ PROSTORNIH POKAZATELJA ZA NAMJENU POVRŠINA					
		oznaka	ha	%	stan/ha
	Općina Borovo		2813,00	100	1,91
1.1.	Građevinska područja naselja	GP	479,10		
1.1.1.	Pretežno stambeno mješovita		381,47	13,63	14,75
1.1.2.	Javna i društvena	D	1,94	0,07	
1.1.3.	Gospodarska namjena proizvodna	I	12,75	0,47	
1.1.4.	Poslovna namjena	K	13,94	0,51	
1.1.5.	Proizvodno-poslovna namjena	IK	0,14	0,005	
1.1.6.	Javne zelene površine	Z	1,71	0,06	
1.1.7.	Športsko-rekreacijska	R	60,41	2,15	
1.1.8.	Ugostiteljsko-turistička	T	2,57	0,06	
1.1.9.	Groblje		4,17	0,03	
1.2.	Izdvojeno građevinsko područje "Zona gospodarske namjene"	G	12,22	0,44	
	UKUPNO		491,32	17,47	11,19
1.2.	Poljoprivredne površine	P			
1.2.1.	Osobito vrijedno obrađivo tlo	P1	1632,88		
1.2.2.	Ostala obrađiva tla	P3	142,70		
	UKUPNO		1775,58	63,12	
1.3.	Šumske površine				
1.3.1.	Šume gospodarske namjene	Š1	274,40		
	UKUPNO		274,40	9,76	
1.4.	Ostale poljoprivredne i šumske površine				
1.5.	Vodne površine	V-H	228,70	8,14	
1.6.	Ostale površine		43,00	1,54	
	OPĆINA UKUPNO		2813,00	100	1,91

- Na stranici 67., iza pasusa 1, dodaje se novi pasus koji glasi:

"Istočno od građevinskog područja naselja Borovo planirano je Izdvojeno građevinsko područje "Zona gospodarske namjene" za poslovnu, proizvodnu i poljoprivrednu namjenu".

- Na stranici 67., u pasusu 2., broj "1646, 26" zamjenjuje se brojem: "1632,88".

- Na stranici 68., iza podnaslova "GRAĐEVINSKA PODRUČJA NASELJA" i pripadajućeg teksta dodaje se novi podnaslov i tekst koji glase:

"IZDVOJENO GRAĐEVINSKO PODRUČJE "ZONE GOSPODARSKJE NAMJENE"

Zona gospodarske namjene planirana je na površini 12,22 ha što je 0,44% ukupne površine Općine. U ovoj Zoni planira se gradnja građevina proizvodne, poslovne i poljoprivredne namjene."

- Na stranici 70., u podnaslovu "GROBLJA", u pasusu 2. iza riječi: "širenje" dodaje se tekst koji glasi:

"do ukupne površine 4,17 ha."

- Na stranici 71., u podnaslovu "POLJOPRIVREDNE POVRŠINE" u pasusu 1. broj: "18,45" zamjenjuje se brojem: "17,76", a broj: "65,59" zamjenjuje se brojem: "63,12".
- Na istoj stranici, u istom pasusu, u alineji 1. broj: "16,46" zamjenjuje se brojem: "16,33".
- U tekstu Plana pojam "telekomunikacije" zamjenjuje se pojmom: "elektroničke komunikacije" u odgovarajućem padežu.

**B) POPIS SEKTORSKIH DOKUMENATA I PROPISA KOJE JE BILO
POTREBNO POŠTIVATI U IZRADI PLANA**

- Zakon o prostornom uređenju (N.N., br. 153/13)
- Pravilnik o mjerama zaštite od elementarnih nepogoda i ratnih opasnosti u prostornom planiranju i uređenju prostora (N.N., br. 29/83, 36/85 i 42/86)
- Pravilnik o sadržaju, mjerilima kartografskih prikaza, obveznim prostornim pokazateljima i standardu elaborata prostornih planova (N.N., br. 106/98, 39/04, 45/04 i 163/04)
- Pravilnik o osiguranju pristupačnosti građevina osobama s invaliditetom i smanjenom pokretljivosti (N.N., br. 78/13)
- Zakon o zaštiti i očuvanju kulturnih dobara (N.N., br. 69/99, 151/03 i 157/03- ispravak, N.N., br. 87/09, 88/10, 61/11, 25/12, 136/12 i 157/13)
- Zakon o zaštiti prirode (N.N., br. 80/13)
- Pravilnik o prostornim standardima, normativima te urbanističko-tehničkim uvjetima za planiranje mreže športskih objekata (N.N., br. 38/91)
- Zakon o javnim cestama (N.N., br. 180/04 i 138/06)
- Zakon o sigurnosti prometa na cestama (N.N., br. 67/08, 48/10, 74/11, 80/13 i 158/13)
- Pravilnik o uvjetima za projektiranje i izgradnju priključka i prilazu na javnu cestu (N.N., br. 119/07)
- Zakona o elektroničkim komunikacijama (N.N., br. 73/08, 90/11, 133/12 i 80/13)
- Zakon o energiji (N.N., br. 120/12)
- Zakon o tržištu električne energije (N.N., br. 22/13)
- Podzakonski akt
Opći uvjeti isporuke električne energije (N.N., br. 8/91)
Opći uvjeti za opskrbu električnom energijom (N.N., br. 14/06)
- Pravilnik o tehničkim normativima za izgradnju nadzemnih elektroenergetskih vodova nazivnog napona od 1 kV do 400 kV ("Službeni list" 65/88.; N.N., br. 55/96 i 24/97)
- Zakon o zaštiti okoliša (N.N., br. 80/13)
- Uredba o procjeni utjecaja zahvata na okoliš (N.N., br. 64/08, 67/09)
- Zakon o zaštiti zraka (N.N., br. 130/11)
- Zakon o zaštiti od buke (N.N., br. 30/09, 55/13 i 153/13)
- Pravilnik o najvišim dopuštenim razinama buke u sredini u kojoj ljudi rade i borave (N.N., br. 145/04.)
- Pravilnik o uvjetima za vatrogasne pristupe (N.N., br. 35/94 i 142/03)
- Pravilnik o hidrantskoj mreži za gašenje požara (N.N., br. 8/06)
- Zakon o zaštiti od požara (N.N., br. 92/10)
- Zakon o tržištu plina (N.N., br. 40/07)
- Pravilnik o tehničkim uvjetima i normativima za siguran transport tekućih i plinovitih ugljikovodika magistralnim naftovodima i plinovodima te naftovodima i plinovodima za međunarodni transport ("Službeni list" SFRJ, br. 26/85. i N.N., br. 53/91)
- Zakon o vodama (N.N., br. 153/09, 63/11, 130/11 i 56/13)
- Odluka o utvrđivanju granica vodnih područja (N.N., br. 79/10)
- Pravilnik o utvrđivanju zona sanitarne zaštite izvorišta (N.N., br. 55/11 i 47/13)
- Državni plan za zaštitu voda (N.N., br. 8/99)
- Zakon o komunalnom gospodarstvu (N.N., br. 26/03, 82/04, i 110/04)
- Zakon o održivom gospodarenju otpadom (N.N., br. 94/13)
- Pravilnik o zaštitnim i sigurnosnim zonama vojnih objekata (N.N., br. 175/03)
- Pravilnik o kriterijima za određivanje gradova i naseljenih mjesta u kojima se moraju graditi skloništa i drugi objekti za zaštitu (N.N., br. 2/91)
- Pravilnik o prostornim standardima, normativima te urbanističko-tehničkim uvjetima za planiranje mreže športskih objekata (N.N., br. 38/91)
- Zakon o zaštiti od elementarnih nepogoda (N.N., br. 73/97)
- Pravilnik o tehničkim, gospodarskim i drugim uvjetima za uređenje sredstava melioracijske odvodnje, te osnovama za tehničko i gospodarsko održavanje sustava (N.N., br. 4/98)
- Uredba o klasifikaciji voda (N.N., br. 77/98)
- Uredba o opasnim tvarima u vodama (N.N., br. 78/98)

- Pravilnik o graničnim vrijednostima pokazatelja, opasnih i drugih tvari u otpadnim vodama (N.N., br. 40/99., 6/01 i 14/01)
- Pravilnik o zaštitnim mjerama i uvjetima za određivanje zona sanitarne zaštite izvorišta vode za piće (N.N., br. 22/86)-članak 43. i 214. ZV,
- Pravilnik o utvrđivanju zona sanitarne zaštite izvorišta (N.N., br. 66/11)
- Pravilnik o izradi Vodnogospodarske osnove Hrvatske (N.N., br. 120/03)
- Zakon o željeznici (N.N., br. 94/13)
- Zakon o sustavu civilne zaštite (N.N., br. 82/14 i 82/15)
- Pravilnik o mjerama zaštite od elementarnih nepogoda i ratnih opasnosti u prostornom planiranju i uređivanju prostora (N.N., br. 29/83, 36/85 i 42/86)
- Pravilnik o postupku uzbunjivanja stanovništva (N.N., br. 47/06, 110/11 i 10/15)
- Pravilnik o metodologiji za izradu procjena Ugroženosti i planova zaštite i spašavanja (N.N., br. 30/14 i 67/14)
- Zakon o šumama (N.N., br. 140/05, 82/06, 129/08 i 80/10)
- Zakon o lovstvu (N.N., br. 140/05 i 75/09)
- Zakon o poljoprivrednom zemljištu (N.N., br. 39/13)
- Pravilnik o izmjenama i dopunama Pravilnika o uvjetima i načinu izdavanja dozvole za obavljanje usluga željezničkog prijevoza i dozvole za upravljanje željezničkom infrastrukturom (N.N., br. 121/07 i 101/12)
- Pravilnik o željezničkoj infrastrukturi (N.N., br. 127/05)
- Pravilnik o izmjenama Pravilnika o željezničkoj infrastrukturi (N.N., br. 16/08)
- Pravilnik o uvjetima i načinu izdavanja dozvole za obavljanje usluga željezničkog prijevoza i dozvole za upravljanje željezničkom infrastrukturom (N.N., br. 127/05)
- Pravilnik o uvjetima i načinu izdavanja rješenja o sigurnosti za upravljanje željezničkom infrastrukturom (N.N., br. 127/05)
- Pravilnik o dopuni Pravilnika o uvjetima i načinu izdavanja rješenja o sigurnosti za upravljanje željezničkom infrastrukturom (N.N., br. 121/07)
- Pravilnik o uvjetima i načinu izdavanja rješenja o sigurnosti za obavljanje usluga željezničkog prijevoza (N.N., br. 127/05)
- Pravilnik o dopuni Pravilnika o uvjetima i načinu izdavanja rješenja o sigurnosti za obavljanje usluga željezničkog prijevoza (N.N., br. 121/07)
- Pravilnik o izmjenama Pravilnika o uvjetima i načinu izdavanja rješenja o sigurnosti za obavljanje usluga željezničkog prijevoza (N.N., br. 110/10)
- Pravilnik o dopuni Pravilnika o uvjetima i načinu izdavanja rješenja o sigurnosti za obavljanje usluga željezničkog prijevoza (N.N., br. 8/11)
- Odluka o razvrstavanju željezničkih pruga (N.N., br. 3/14)
- Zakon o sigurnosti i interoperabilnosti željezničkog sustava (N.N., 82/13 i 18/14), te na temelju istog:
- Pravilnik o općim uvjetima za građenje u zaštitnom pružnom pojasu (N.N., br. 93/10)

C) ZAHTJEVI IZ ČLANKA 90. ZAKONA O PROSTORNOM UREĐENJU

Nositelj izrade je prema članku 90. Zakona o prostornom uređenju zatražio zahtjeve od dvadeset i dva javnopravnog tijela (njihov popis naveden je u članku 8. Odluke o izradi Plana).

Trinaest javnopravnih tijela dostavilo je zahtjeve, a to su:

1. Ministarstvo kulture, Uprava za zaštitu kulturne baštine, Konzervatorski odjel u Vukovaru, Vukovar
2. Ministarstvo poljoprivrede, Zagreb
3. Ministarstvo poljoprivrede, Uprava šumarstva, lovstva i drvne industrije, Zagreb
4. MORH, Uprava za materijalne resurse, Sektor za nekretnine, graditeljstvo i zaštitu okoliša, Zagreb
5. Državna uprava za zaštitu i spašavanje, Područni ured za spašavanje Osijek, Osijek
6. Ured državne uprave u Vukovarsko-srijemskoj županiji, Vukovar
7. Vukovarsko-srijemske županije, Upravni odjel za prostorno uređenje, gradnju i zaštitu okoliša
8. HAKOM, Zagreb
9. Agencija za vodne putove, Vukovar
10. Hrvatske ceste d.o.o. za upravljanje, građenje i održavanje državnih cesta, Zagreb
11. Uprava za ceste, Vukovarsko-srijemske županije, Vinkovci
12. HŽ Infrastruktura, Zagreb
13. HEP, ODS, Elektra Vinkovci, Vinkovci

Jedinice lokalne samouprave:

- Općina Erdut
- Općina Trpinja

Preslici zahtjeva priloženi su u nastavku:



REPUBLIKA HRVATSKA
MINISTARSTVO KULTURE

Uprava za zaštitu kulturne baštine
Konzervatorski odjel u Vukovaru
32000 Vukovar, Županijska 5, p.p. 4
Tel. 032/443-203 fax. 032/443-199

OPĆINA BOROVO
OPĆINSKI NAČELNIK
Glavna 3
32227 Borovo

REPUBLIKA HRVATSKA
ŽUPANIJA VUKOVARSKO SRIJEMSKA
2196/04 OPĆINA BOROVO

Primljeno:	10. 06. 2015.	
Klasifikacijska oznaka:	Org. jed.	
Urudžbeni broj:	Prilog	Vrij.

Klasa: 612-08/15-10/0228
Urbroj: 532-04-02-19/2-15-2
Vukovar, 09. 06. 2015.

Predmet: Borovo, III. Izmjene i dopune Prostornog plana uređenja Općine (PPUO) Borovo – zahtjevi, dostavljaju se

Sukladno članku 90. Zakona o prostornom uređenju ("NN" 153/13) ovi zahtjevi donose se temeljem čl. 56. Zakona o zaštiti i očuvanju kulturnih dobara ("NN" 69/99, 151/03, 157/03, 87/09, 88/10, 61/11, 25/12, 136/12, 157/13, 152/14).

Uvidom u odluku o izmjenam predmetnog prostornog plana utvrdili smo da se čl. 2., st. 1., t. 8. određuje obuhvat arheološkog prostora Gradac.

Arheološko nalazište "Gradac" pokraj Borova trajno je zaštićeno kulturno dobro upisano u Registar kulturnih dobara Republike Hrvatske, Listu zaštićenih kulturnih dobara pod br. Z-5699. Prostorni obuhvat nalazišta i sustav mjera zaštite utvrđeni su rješenjem o zaštiti koje dostavljam u prilogu. U prostornom planu potrebno je navesti kako na navedenom području postoji obveza ishođenja posebnih uvjeta i potvrde glavnog projekta u postupku ishođenja akata kojima se odobrava građenje, kao i obveza ishođenja posebnih uvjeta i prethodnog odobrenja za sve ostale zahvate na koje se odnosi Pravilnik o jednostavnim građevinama i radovima te sve ostale zemljane radove (nivelacije tla i sl.) na koje se ne primjenjuju akti kojima se odobrava građenje. Odgovarajući prostorni obuhvat nalazišta Gradac potrebno je prikazati u grafičkom dijelu plana.

U slučaju izmjene uvjeta za smještaj baznih postaja i antenskih stupova elektroničke komunikacijske infrastrukture u odnosu na zaštićene povijesne građevine i arheološka nalazišta moraju se primijeniti opće smjernice i uvjeti za izbor lokacije te planske odredbe iz Općih smjernica za razvoj elektroničkih komunikacijskih mreža koje je Ministarstvo kulture usuglasilo s Udrugom pokretnih komunikacija Hrvatske 2009. godine. Na područja obuhvata III. Izmjena i dopuna PPUO Borovo potrebno je i dalje primjenjivati ostale mjere zaštite kulturnih dobara iz važećeg PPUO Borovo, posebice u dijelovima koji se odnose na otkrivanje novih arheoloških nalaza.

Napominjemo, uz Odluku nisu priloženi materijali iz kojih je vidljivo na što se točno odnose Izmjene i dopune plana. Ukoliko uvidom u materijale za iduću fazu izrade plana utvrdimo potrebu za dopunom zahtjeva istu ćemo dostaviti u narednoj fazi izrade plana.

Pročelnica
Zdenka Predrijevac, dipl.inž.grad.

Zdenka Predrijevac

Privitak:

- Rješenje o zaštiti nalazišta Gradac
- Smjernica za razvoj elektroničkih komunikacijskih mreža





REPUBLIKA HRVATSKA
 MINISTARSTVO KULTURE
 UPRAVA ZA ZAŠTITU KULTURNE BAŠTINE
 Klasa:UP/1-612-08/12-06/0170
 Urbroj: 532-04-01-01/6-12-1
 Zagreb, 20. srpnja 2012.

31. 07. 2012. Z-PAI
 Zlanka imanje
 2-5699

Ministarstvo kulture na temelju članka 120. stavka 3. Zakona o zaštiti i očuvanju kulturnih dobara (NN 69/99, 151/03, 157/03, 87/09, 88/10, 61/11, 25/12) i članka 16. stavka 1. Pravilnika o obliku, sadržaju i načinu vođenja Registra kulturnih dobara Republike Hrvatske (NN 89/11), donosi

R J E Š E N J E

1.

Nakon provedenog ispitivanja i usklađivanja rješenja Regionalnog zavoda za zaštitu spomenika kulture u Osijeku, broj: UP-I^a-03-238/2-72, od 21. 11. 1972. godine s odredbama Zakona o zaštiti i očuvanju kulturnih dobara, utvrđuje se da **Arheološko nalazište Gradac kod Borova**, zaštićeno kao spomenik kulture i upisano u Registar nepokretnih spomenika kulture Regionalnog zavoda za zaštitu spomenika kulture u Osijeku pod registarskim brojem ROS-232, ima svojstvo kulturnog dobra.

2.

Prostorna međa kulturnog dobra iz točke 1. izreke ovog rješenja određena je k.č. 1601 (z.k.ul. 730; 8077 m²), 1604/3 (z.k.ul. 3342; 1000 m²), 1604/4 (z.k.ul. 3374; 600 m²), 1604/5 (z.k.ul. 2190; 359 m²), 1604/6 (z.k.ul. 3373; 945 m²), 1604/7 (z.k.ul. 3546; 944 m²), 1613 (z.k.ul. 342; 2397 m²), 1614 (z.k.ul. 930; 3485 m²), 1615 (z.k.ul. 1141; 4277 m²), 1616/1 (z.k.ul. 2334; 3536 m²), 1616/2 (z.k.ul. 3259; 633 m²), 1616/3 (z.k.ul. 3258; 516 m²), 1617/1 (z.k.ul. 3018; 2586 m²), 1617/2 (z.k.ul. 3021; 470 m²), 1617/3 (z.k.ul. 3019; 1293 m²), 1617/4 (z.k.ul. 3020; 1293 m²), 1618 (z.k.ul. 444; 6345 m²), 1619 (z.k.ul. 958; 5023 m²), 1620 (z.k.ul. 2754; 5699 m²), 1621 (z.k.ul. 3944; 2904 m²), 1622 (z.k.ul. 4103; 2824 m²), 1623 (z.k.ul. 1122; 5763 m²), 1624 (z.k.ul. 1146; 4683 m²), 1625 (z.k.ul. 282; 6026 m²), 1626 (z.k.ul. 3704; 5970 m²), 1627 (z.k.ul. 1360; 5427 m²), 1628 (z.k.ul. 4053; 7420 m²), 1629 (z.k.ul. 1539; 3683 m²), 1630/1 (z.k.ul. 3425; 949 m²), 1630/2 (z.k.ul. 3424; 319 m²), 1630/3 (z.k.ul. 3426; 319 m²), 1630/4 (z.k.ul. 3426; 319 m²), 1630/5 (z.k.ul. 3385; 910 m²), 1630/6 (z.k.ul. 3427; 319 m²), 1630/7 (z.k.ul. 3423; 319 m²), 1630/8 (z.k.ul. 3447; 479 m²), 1630/9 (z.k.ul. 3448; 951 m²), 1630/10 (z.k.ul. 3730; 580 m²), 1630/11 (z.k.ul. 3424; 400 m²), 1631 (z.k.ul. 85; 5438 m²), 1632/1 (z.k.ul. 2287; 2753 m²), 1632/2 (z.k.ul. 2291; 2754 m²), 1633 (z.k.ul. 1912; 5467 m²), 1634 (z.k.ul. 1370; 11895 m²), 1635 (z.k.ul. 2372; 4997 m²), 1636 (z.k.ul. 1316; 1518 m²), 1637 (z.k.ul. 2006; 1546 m²), 1638 (z.k.ul. 417; 3128 m²), 1639 (z.k.ul. 1828; 5168 m²), 1640 (z.k.ul. 2029; 5603 m²), 1641 (z.k.ul. 1950; 5830 m²) i 2570 (z.k.ul. 2324; 135614 m²), sve k. o. Borovo.

Kopija katastarskog plana Područnog ureda za katastar Vukovar Klasa: 935-06/11-01/545, Urbroj: 541-22-2/6-11-2 u mjerilu M=1:3000 s ucrtanom prostornom međom sastavni je dio ovog rješenja.

3.

Na zaštićeno područje Arheološkog nalazišta Gradac kod Borova primjenjuje se sljedeći sustav mjera zaštite:

- Zaštitni i drugi radovi na kulturnom dobru iz točke 1. i unutar prostornih međa iz točke 2. ovog rješenja mogu se poduzimati samo uz prethodno odobrenje nadležnog konzervatorskog odjela.
- Bez prethodnog odobrenja nadležnog konzervatorskog odjela, vlasnik (imatelj) kulturnog dobra može obrađivati tlo do dubine od 30 cm, radi sadnje jednogodišnjih poljoprivrednih kultura.
- Bez prethodnog odobrenja nadležnog konzervatorskog odjela, vlasnik (imatelj) kulturnog dobra ne može saditi višegodišnje kulture.
- Vlasnik (imatelj) kulturnog dobra dužan je provoditi sve mjere zaštite koje se odnose na održavanje predmetnog kulturnog dobra, a koje odredi nadležni konzervatorski odjel.
- Ako se prilikom dopuštenih radova na kulturnom dobru iz točke 1. i unutar prostornih međa iz točke 2. ovog rješenja nađe na arheološke nalaze, nalaznik je dužan o tome obavijestiti nadležni konzervatorski odjel i nadležni muzej, obustaviti radove, a predmete predati nadležnom muzeju.
- Kulturno dobro iz točke 1. ovog rješenja ili njegovi dijelovi mogu biti predmet kupoprodaje samo pod uvjetima propisanim Zakonom o zaštiti i očuvanju kulturnih dobara.

4.

Predmetno kulturno dobro s prostornom međom iz točke 2. ovog rješenja upisat će se u Registar kulturnih dobara Republike Hrvatske – Listu zaštićenih kulturnih dobara pod brojem Z-5699, a upis će se objaviti u „Narodnim novinama“.

5. Ovo rješenje dostavit će se nadležnom katastru i sudu radi zabilježbe u zemljišnim knjigama.

6. Žalba ne odgađa izvršenje ovog rješenja.

O b r a z l o ž e n j e

Člankom 120. stavak 3. Zakona o zaštiti i očuvanju kulturnih dobara propisana je obveza Ministarstva kulture da ispita i uskladi s odredbama toga Zakona sva rješenja o registraciji spomenika kulture donesena prema propisima koji su važili do dana njegova stupanja na snagu.

U postupku ispitivanja rješenja o registraciji predmetnog kulturnog dobra utvrđeno je sljedeće:

Arheološko nalazište Gradac nalazi se 3 km sjeveroistočno od Borova Sela, na strmoj lješnoj obali Dunava, koji svojim tokom odronjava obalu, a ujedno uništava i dio nalazišta. Arheološka istraživanja ovog kompleksnog nalazišta do sada nisu provedena, dok je terenski pregled obavljen u više navrata. U literaturi se spominje prapovijesni (neolitik, eneolitik, laten), antički i srednjovjekovni arheološki materijal. Također se spominje i postojanje ranosrednjovjekovne nekropole iz vremena drugog avarskog kaganata (2. polovica 8. stoljeća) te bjelobrdске nekropole. Na sjevernom dijelu nalazišta nalazi se srednjovjekovno gradište – nisko konično uzvišenje strmih strana prema Dunavu – od kojeg je ostao djelomično sačuvan okrugli centralni plato i duboki obrambeni jarak uokolo. Na obali u profilu centralnog platoa vide se ostaci zidova gradišta. Terenskim pregledom 2011. godine u svrhu donošenja ovog rješenja utvrđeno je da su gabariti nalazišta veći od područja koje je bilo zaštićeno rješenjem Regionalnog zavoda za zaštitu spomenika kulture u Osijeku pod registarskim brojem 232. Tom prigodom pronađeni su ulomci rimske keramike te veći broj ulomaka keramike razvijenog srednjeg vijeka.

Arheološko nalazište Gradac svojim dosadašnjim slučajnim otkrićima prapovijesnih i srednjovjekovnih nalaza sa djelomično sačuvanim srednjovjekovnim gradištem upućuje na prapovijesno naselje avaroslavenske i bjelobrdске nekropole sa srednjovjekovnim gradištem, koje se može uvrstiti u dosta rijetka do sada sačuvana srednjovjekovna gradišta Slavonije i Baranje.

Predmetnom kulturnom dobru, rješenjem citiranim u izreci ovog rješenja, utvrđeno je svojstvo spomenika kulture i određen upis u Registar nepokretnih spomenika kulture Regionalnog zavoda za zaštitu spomenika kulture u Osijeku koji je bio uspostavljen Zakonom o zaštiti spomenika kulture (NN 7/1967).

Nakon ispitivanja i usklađivanja rješenja citiranog u izreci ovog rješenja, a na osnovu iznesenih činjenica Stručno povjerenstvo za utvrđivanje svojstva kulturnog dobra, na sjednici održanoj 8. ožujka 2012. utvrdilo je da **Arheološko nalazište Gradac kod Borova**, upisano prethodno u Registar nepokretnih spomenika kulture Regionalnog zavoda za zaštitu spomenika kulture u Osijeku pod registarskim brojem ROS-232, ima svojstvo kulturnog dobra u smislu članka 7. Zakona o zaštiti i očuvanju kulturnih dobara te se sukladno članku 12. stavak 4., a u svezi s člankom 120. stavak 1. Zakona o zaštiti i očuvanju kulturnih dobara određuje upis u Registar kulturnih dobara Republike Hrvatske – Listu zaštićenih kulturnih dobara (točka 4. izreke rješenja).

U postupku usklađivanja citiranog rješenja s odredbama Zakona o zaštiti i očuvanju kulturnih dobara, sukladno odredbi članka 12. određene su prostorne međe kulturnog dobra (točka 2. izrijeka ovog rješenja) i sustav mjera njegove zaštite (točka 3. izrijeka ovog rješenja).

Sukladno odredbi članka 12. stavak 2. Zakona o zaštiti i očuvanju kulturnih dobara, točkom 5. izreke ovog rješenja, određuje se obveza dostavljanja rješenja nadležnom katastru i sudu radi zabilježbe u zemljišnim knjigama.

Sukladno odredbi članka 12. stavak 5. Zakona o zaštiti i očuvanju kulturnih dobara žalba ne odgađa izvršenje ovog rješenja.

Iz navedenih razloga riješeno je kao u izreci.

Uputa o pravnom lijeku:

Protiv ovog rješenja može se izjaviti žalba Povjerenstvu za žalbe pri Ministarstvu kulture u roku od 15 dana od dana primitka ovoga rješenja. Žalba se predaje ovom tijelu neposredno ili šalje poštom preporučeno, a može se izjaviti i u zapisnik. Na žalbu se sukladno članku 7. stavak 1. točka 19. Zakona o upravnim pristojbama (NN 8/96, 77/96, 95/97, 131/97, 68/98, 66/99, 145/99, 30/00, 116/00, 163/03, 17/04, 110/04, 141/04, 150/05, 153/05, 129/06, 117/07, 25/08, 60/08, 20/10, 69/10 i 126/11) ne plaća upravna pristojba.





REPUBLIKA HRVATSKA
MINISTARSTVO POLJOPRIVREDE

10000 Zagreb, Ul. grada Vukovara 78, P.P. 1034
Telefon: 61 06 111, Telefax: 61 09 201

KLASA: 350-02/15-01/412
URBROJ: 525-07/0375-15-2
Zagreb, 8. lipnja 2015. godine



REPUBLIKA HRVATSKA
ŽUPANIJA VUKOVARSKO-SRIJEMSKA
2196/04 OPĆINA BOROVO

Primljeno: 23. 6. 2015.	Org. jed.
Klasifikacijska oznaka:	M
Uredžbeni broj:	Prilog Vrij.

VUKOVARSKO-SRIJEMSKA ŽUPANIJA
OPĆINA BOROVO

Predmet : III. izmjene i dopune prostornog plana uređenja Općine Borovo
- planske smjernice i propisani dokumenti - dostavljaju se -

Klasa : 350-02/15-01/02
Ur.broj : 2196-04-15-01-14
Borovo, 26. svibnja 2015. godine

Primljeno : 525 - Ministarstvo poljoprivrede: 27. svibnja 2015. godine.

Imajući u vidu, Vaš dopis, dostavljamo Vam - planske smjernice i propisane dokumente, sukladno odredbama članka 90. Zakona o prostornom uređenju (" Narodne novine ", br. 153/2013.).

Zbog značaja poljoprivrednog zemljišta, za život čovjeka i činjenice, da je zemljište neobnovljivo, Ustav Republike Hrvatske odredio ga je kao dobro od interesa za Republiku, posebice ga štiti i njegovo se korištenje može odvijati pod uvjetima i na način propisan Zakonom o poljoprivrednom zemljištu.

Poljoprivredno zemljište je prvi i osnovni uvjet za poljoprivrednu proizvodnju, iz koje čovjek zadovoljava svoju primarnu potrebu za hranom, a preradom raznih poljoprivrednih proizvoda zadovoljava i niz drugih važnih životnih potreba (Zakon o poljoprivredi, Zakon o ekološkoj proizvodnji poljoprivrednih i prehrambenih proizvoda, Zakon o stočarstvu, Zakon o slatkovodnom ribarstvu, Zakon o morskom ribarstvu, Zakon o hrani i dr.).

Iako je Zakonom uređeno iskorištavanje i zaštita poljoprivrednog zemljišta, ipak je smanjenje njegove površine intenzivno, pa i zabrinjavajuće.

Vrlo važna činjenica, u svezi gubitka površine poljoprivrednog zemljišta, je ta, što je riječ o gubitku kvalitetnog obradivog poljoprivrednog zemljišta, a što je dobrim dijelom posljedica negospodarskog odnosa prema njemu, te izbjegavanje izgradnje na težim terenima i neplodnim zemljištima.

Pregledom dostavljene prostorne - planske dokumentacije, tijekom zadnjih godina, utvrđeno je, da se građevinska područja još uvijek proširuju na uređene komplekse obradivih poljoprivrednih površina (u vlasništvu Republike Hrvatske).

Osnovni bi cilj u budućnosti trebao biti - očuvanje, korištenje i uređenje poljoprivrednog zemljišta, prije svega za poljoprivrednu proizvodnju.

To se može postići jedino usklađivanjem svih interesa u prostoru u sklopu društvenih planova, posebice prostornih.

Imajući u vidu, da je korištenje prostora izvan građevinskog područja namijenjeno prioritarno, a dijelom isključivo, poljoprivredi, s težnjom očuvanja što većih i kontinuiranih površina i prirodnih režima - očuvanja ruralnog (seoskog) prostora, koji predstavlja izvor prirodnog (biološkog - okolišnog, poljoprivrednog) te društvenog (socijalnog - tradicijskog, kulturološkog, povijesnog) bogatstva, odnosno nasljeđa kojeg baštinimo još iz davnih vremena, a trebamo ga brižno održavati i svrsishodno koristiti čuvajući okoliš, kako bi ga skladno razvijali i kako bi bio na korist sadašnjim i budućim pokoljenjima, ovo Ministarstvo, ne podržava proširenje građevinskog područja na poljoprivredno zemljište P1 i P2 kategorije, osim u slučajevima propisanim u čl. 20. Zakona o poljoprivrednom zemljištu (" Narodne novine ", br. 39/2013. i 48/2015.).

Na temelju odredbi poglavlja IV. Promjena namjene poljoprivrednog zemljišta i naknada, Zakona o poljoprivrednom zemljištu („ Narodne novine “, br. 39/2013. i 48/2015.) i Zakona o prostornom uređenju (" Narodne novine ", br. 153/2013.), te njihovih podzakonskih akata, a imajući pritom u vidu sadržaj, mjerila kartografskih prikaza prostornih planova gdje su obvezni brojevi i grafički prostorni pokazatelji s planskim znakovljem (Poljoprivredne površine ~ P1; P2; P3 i PŠ) ~ Agencija za poljoprivredno zemljište - Zavod za tlo i očuvanje zemljišta utvrđivati će vrednovanje (bonitiranje) poljoprivrednih zemljišta, samo u postupku izrade prostornih planova, ukoliko ima bitnih promjena u odnosu na postojeće stanje, odnosno pokazatelje na jednom širem području.

Poslove zaštite, korištenja, raspolaganja, prometa i okrupnjavanja poljoprivrednog zemljišta obavlja Agencija kao specijalizirana javna ustanova na temelju odredbi članka 26. i članka 56. Zakona o poljoprivrednom zemljištu (" Narodne novine ", br. 39/2013. i 48/2015.).

Ministarstvo poljoprivrede, temeljem članka 17. stavka 1. Zakona o poljoprivrednom zemljištu (" Narodne novine ", br. 39/2013. i 48/2015.) na prijedlog prostornih planova županije i Grada Zagreba, prostornih planova područja posebnih obilježja, te prostornih planova uređenja općina i grada - daje mišljenje, odnosno suglasnost, te shodno tome - dužni ste - između ostalog - dostaviti ovom Ministarstvu:

- 1. Kartografske prikaze - novog (prijedlog) građevinskog područja u odnosu na - postojeće - građevinsko područje sa dopunama tabelarnog prikaza tumačenja razlikovnih površina (smanjenje i povećanje) po naseljima i namjenama.*

2. Dostaviti podatke - za ona poljoprivredna zemljišta na kojima se planira promjena namjene tog zemljišta (k.o., k.č. br., površina, kultura i vlasništvo - privatno / državno) odnosno - podaci iz katastra, te ih prikazati u tabličnom prikazu kako slijedi.

Tablica 1.

Pregled podataka o zemljištu koje je obuhvaćeno proširivanjem, odnosno smanjivanjem građevinskih područja

NASELJE	BROJ KATASTARSKE ČESTICE / k.o.	POVRŠINA	KULTURA	VLASNIŠTVO <i>privatno / državno</i>	NAMIJENA





REPUBLIKA HRVATSKA
MINISTARSTVO POLJOPRIVREDE

10000 Zagreb, Ul. grada Vukovara 78, P.P. 1034
Telefon: 61 06 111, Telefax: 61 09 201

Uprava šumarstva, lovstva
i drvne industrije
KLASA: 350-02/15-01/413
URBROJ: 525-11/0902-15-2
Zagreb, 11. lipnja 2015. godine



REPUBLIKA HRVATSKA
ŽUPANIJA VUKOVARSKO SRIJEMSKA
2196/04 OPĆINA BOROVO

Primljeno: 23. 6. 2015.	
Klasifikacijska oznaka:	Org. jed.
	21
Uredžbeni broj:	Prilog Vrij.

OPĆINA BOROVO
Glavna 3, 32227 Borovo

PREDMET: Poziv za dostavu zahtjeva za izradu III. Izmjena i dopuna
Prostornog plana uređenja Općine Borovo
- planske smjernice, dostavljaju se

Veza: KLASA: 350-02/15-01-02
URBROJ: 2196-04-15-01-14
Borovo, 26. svibnja 2015. godine

U svezi gore navedenog predmeta ovo Ministarstvo daje planske smjernice kako slijedi:

Šume i šumska zemljišta dobra su od interesa za Republiku Hrvatsku i ispunjavaju gospodarsku, ekološku i društvenu funkciju te imaju znatan utjecaj na kakvoću života stoga je nužno održivo gospodarenje i racionalno korištenje šumskih resursa u suradnji sa svim zainteresiranim stranama (Hrvatske šume d.o.o. i dr.) te je od nacionalnog interesa da sve zainteresirane strane i korisnici zemljišta budu odgovarajuće zastupljeni za vrijeme trajanja procesa prostornog planiranja.

U izradi dokumenata prostornog uređenja koje donosi jedinica lokalne i područne (regionalne) samouprave sudjeluje i Ured državne uprave u županiji, odnosno upravno tijelo Grada Zagreba nadležno za poslove šumarstva. (Zakon o šumama „Narodne novine“, broj 140/05, 82/06, 129/08, 80/10, 124/10, 25/12, 68/12, 148/13 i 94/14.).

Prilikom izrade prostorno planske dokumentacije potrebno je pri planiranju građevinskog područja (građevinskog područja naselja, izdvojenog dijela građevinskog područja naselja i izdvojenog građevinskog područja izvan naselja) uvažavati sljedeće smjernice:

1. Uvažiti relevantne podatke i preporuke nadležne Uprave šuma Podružnice, te napraviti **tablični prikaz površina šuma i šumskog zemljišta** koje se nalaze u obuhvatu ovih Izmjena i dopuna te iz kojeg će biti vidljivo smanjenje odnosno povećanje površina osnovne namjene – šuma i šumskog zemljišta planirano ovim Izmjenama i dopunama.

2. Dokumentom prostornog uređenja maksimalno štiti obraslo šumsko zemljište te zahvate planirati na neobraslom šumskom zemljištu i zemljištu obraslom početnim ili degradacijskim razvojnim stadijima šumskih sastojina.

3. Prilikom planiranja zahvata izbjegavati usitnjavanje površina obraslih šumom na manje od 1000 m² u svrhu očuvanja stabilnosti i bioraznolikosti šumskog ekosustava.

4. U sastojinama zaštitnih šuma koje služe za zaštitu zemljišta, voda, naselja, objekata i druge imovine, dokumentom prostornog uređenja izbjegavati planiranje onih zahvata koji bi ugrozili njihovu zaštitnu ulogu.

5. Pri prostornom planiranju izvršiti valorizaciju staništa divljih životinja kroz formirana lovišta na tom području na način da se infrastrukturnim i vodnogospodarskim sustavima ne ugrozi slobodna migracija divljači karakteristične za to područje, ne umanjati bonitet lovišta smanjivanjem površina lovišta ispod 1000 ha na kontinentu i 500 ha na otocima, ili više od 20% površine lovišta ili lovno produktivne površine.

Gore navedene smjernice i upute temelje se na načelu održivog razvoja, potrajnog gospodarenja, očuvanja stabilnosti šumskog ekosustava, ekološke prihvatljivosti i socijalne odgovornosti te im je cilj pomoći u integralnom pristupu kod prostornog planiranja i racionalnog korištenja šuma i šumskog zemljišta



U privitku: Legislativa

DOSTAVITI:

1. Naslovu,
2. U spis predmeta.

**Zakoni:**

- Zakon o šumama (NN 140/05, 82/06, 129/08, 80/10, 124/10, 25/12, 68/12, 148/13 i 94/14),
- Zakon o Hrvatskoj komori inženjera šumarstva i drvne tehnologije (NN 22/06)
- Zakon o šumskom reprodukcijском materijalu (NN 75/09, 61/11, 56/13 i 14/14)
- Zakon o priznavanju svojti šumskog drveća i grmlja (NN 113/03 i 33/05)
- Zakon o lovstvu (NN 140/05, 75/09 i 14/14)

Uredbe:

- Uredba o postupku i mjerilima za osnivanje služnosti u šumi ili na šumskom zemljištu u vlasništvu Republike Hrvatske radi podizanja višegodišnjih nasada (NN 121/08)
- Uredba o načinu i kriterijima za davanje u zakup šumskog zemljišta u vlasništvu Republike Hrvatske (NN 76/14)
- Uredba o postupku i mjerilima za osnivanje služnosti u šumi ili na šumskom zemljištu u vlasništvu Republike Hrvatske u svrhu izgradnje vodovoda, kanalizacije, plinovoda, električnih vodova (NN 108/06)
- Uredba o postupku i mjerilima za osnivanje prava služnosti u šumi ili na šumskom zemljištu u vlasništvu Republike Hrvatske, u svrhu obavljanja turističke djelatnosti (NN 69/07)

Pravilnici:

- Pravilnik o uređivanju šuma (NN 111/06 i 141/08)
- Pravilnik o čuvanju šuma (NN 121/06 i 25/11)
- Pravilnik o sadržaju i načinu provođenja nacionalne inventure šumskih resursa (NN 53/06 i 137/08)
- Pravilnik o doznaci stabala, obilježavanju drvnih sortimenata, popratnici i šumskom redu (NN 116/06, 74/07, 55/09 i 25/11)
- Pravilnik o Upisniku šumoposjednika (NN 69/06 i 84/08)
- Pravilnik o vrsti šumarskih radova, minimalnim uvjetima za njihovo izvođenje te radovima koje šumoposjednici mogu izvoditi samostalno (NN 66/07, 29/08 i 4/11)
- Pravilnik o uvjetima i mjerilima za odobrenje opsega nužne doznake stabala u šumama šumoposjednika (NN 61/06, 6/08, 101/08 i 25/11)
- Pravilnik o postupku za ostvarivanje prava na sredstva iz naknade za korištenje općekorisnih funkcija šuma za izvršene radove u šumama šumoposjednika (NN 66/06 i 25/11)
- Pravilnik o načinu obračuna, obrascima i rokovima uplate naknade za korištenje općekorisnih funkcija šuma (NN 22/07 i 39/12)
- Pravilnik o utvrđivanju naknade za prenesena i ograničena prava na šumi i šumskom zemljištu (NN 105/09 i 98/11)
- Pravilnik o zaštiti šuma od požara (NN 26/03)
- Pravilnik o načinu motrenja oštećenosti šumskih ekosustava (NN 76/13)
- Pravilnik o načinu prikupljanja podataka, vođenju registra te uvjetima korištenja podataka o šumskim požarima (NN 75/13)
- Pravilnik o službenoj iskaznici i znački šumarskog inspektora (NN 1/06 i 17/07 142/12)
- Pravilnik o sadržaju i načinu polaganja stručnih ispita za ovlaštene inženjere šumarstva i drvne tehnologije (NN 74/07)
- Pravilnik o kvaliteti i deklaraciji za šumski reprodukcijски materijal (NN 68/13)
- Pravilnik o provenijencijama svojti šumskog drveća (NN 147/11 i 96/12)
- Pravilnik o uvjetima za priznavanje jednakovaljanosti šumskog reprodukcijskog materijala i državama iz kojih se može uvoziti (NN 60/13)

- Pravilnik o zabrani stavljanja na tržište određenog šumskog reprodukcijskog materijala (NN 60/13)
- Pravilnik o načinu utvrđivanja kvalitete sjemena svojti šumskog drveća (NN 147/11)
- Pravilnik o pregledu šumskog reprodukcijskog materijala koji se uvozi (NN 91/09)
- Popis šumskih svojti (NN 4/11)
- Pravilnik o načinu izrade i sadržaju Programa gospodarenja šumskim sjemenskim objektom u kategoriji "kvalificiran" ili "testiran" (NN 4/11)
- Pravilnik o uvjetima i načinu upisa u Upisnik dobavljača šumskog reprodukcijskog materijala (NN 4/11 i 58/11)
- Pravilnik o načinu rada i zadaćama Povjerenstva za šumski reprodukcijski materijal (NN 4/11 i 60/13)
- Pravilnik o obliku, sadržaju i načinu vođenja Registra šumskih sjemenskih objekata (NN 4/11)
- Pravilnik o provođenju ocjenjivanja potencijalnih šumskih sjemenskih objekata i stručnog nadzora (NN 4/11)
- Pravilnik o sadržaju, obliku i troškovima izdavanja glavne svjedodžbe (NN 4/11 i 42/11)
- Pravilnik o uvjetima i načinu upisa u upisnik dobavljača božićnih drvaca (NN 116/08 i 123/08)
- Pravilnik o postupku izdavanja informacijske isprave za šumski reprodukcijski materijal (NN 60/13)
- Pravilnik o izradi nacionalnog popisa šumskih sjemenskih objekata (NN 60/13)
- Uredba o postupku i mjerilima za osnivanje prava služnosti na šumi i/ili šumskom zemljištu u vlasništvu Republike Hrvatske u svrhu eksploatacije mineralnih sirovina (NN 133/07 i 9/11)
- Pravilnik o uvjetima i načinu upisa u Upisnik dobavljača šumskog reprodukcijskog materijala, NN 4/11, 58/11

Ostalo:

- Nacionalna šumarska politika i strategija, („Narodne novine“, broj 120/03)
- Ministarske konferencije o zaštiti šuma u Europi
- Agenda 21, UNCED i druge donijete konvencije i po svim međunarodnim propisima obvezujući akti



REPUBLIKA HRVATSKA
MINISTARSTVO OBRANE
ZAGREB

UPRAVA ZA MATERIJALNE RESURSE
SEKTOR ZA NEKRETNINE, GRADITELJSTVO
I ZAŠTITU OKOLIŠA
Služba za graditeljstvo i zaštitu okoliša

KLASA: 350-02/15-01/126
URBROJ: 512M3-020201-15-2

Zagreb, 17. lipnja 2015.

REPUBLIKA HRVATSKA
ŽUPANIJA VUKOVARSKO-SRIJEMSKA
2196/04 OPĆINA BOROVO

Primljeno: 07. 07. 2015.		
Klasifikacijska oznaka:	Org. jed.	
	31	
Uredbeni broj:	Prilog	Vrij.

VUKOVARSKO-SRIJEMSKA ŽUPANIJA
OPĆINA BOROVO
Jedinstveni upravni odjel
Glavna 3
32227 BOROVO

PREDMET: III. Izmjene i dopune PPUO Borovo,
- očitovanje, dostavlja se

VEZA: Vaš akt KLASA: 350-02/15-01-02, URBROJ:2196-04-15-01-14
od 26. svibnja 2015.

Aktom iz veze predmeta zatražena je dostava podataka, smjernica i posebnih uvjeta od interesa obrane u svrhu izrade III. Izmjena i dopuna Prostornog plana uređenja Općine Borovo.

Temeljem odredbi članka 92. Zakona o obrani („Narodne novine“ broj 73/13) i Pravilnika o zaštitnim i sigurnosnim zonama vojnih objekata („Narodne novine“ broj 175/03), obavještavamo vas da na području obuhvata III. Izmjena i dopuna Prostornog plana uređenja Općine Borovo nema zona posebne namjene niti drugih zahtjeva od važnosti za obranu koje bi trebalo utvrditi u postupku izrade plana.

SZ

Plavčić

S poštovanjem,

P. O. VODITELJ SLUŽBE

Velimir Anić
Velimir Anić, dipl. ing. geod.

Dostaviti:
- naslovu
- pismohrana, ovdje



REPUBLIKA HRVATSKA
DRŽAVNA UPRAVA ZA ZAŠTITU I SPAŠAVANJE
PODRUČNI URED ZA ZAŠTITU I SPAŠAVANJE
VUKOVAR

KLASA: 350-02/15-01/16
URBROJ: 543-19-01-15-2
Vukovar, 01. lipnja 2015. godine

Općina Borovo
Općinski načelnik

Predmet: III Izmjene i dopune PPUO
-zahtjevi zaštite i spašavanja, dostavljaju se

Veza: vaša KLASA: 350-02/15-01/02, URBROJ: 2196-04-15-01-14
od 26. svibnja 2015. godine

U svezi Vašeg gore navedenog dopisa, dostavljamo slijedeće zahtjeve zaštite i spašavanja:

1. Navedeni Plan uskladiti sa Zahtjevima zaštite i spašavanja u dokumentima prostornog uređenja iz procjene ugroženosti stanovništva, materijalnih i kulturnih dobara i okoliša od katastrofa i velikih nesreća, studeni 2014., usvojena 24.03.2015.
2. PPUO mora biti usklađen s člancima: 12. 13., 18., 20., 21., 22., 23., 24., 25., 26., 27., 28., 30., 33. 35., 36. i 38., Pravilnika o mjerama zaštite od elementarnih nepogoda i ratnih opasnosti u prostornom planiranju i uređivanju prostora («NN» broj 29/83, 36/085 i 42/86).

Propisi na kojima temeljimo naše „Zahtjeve“:

- a) Zakon o zaštiti i spašavanju («NN» broj 174/04, 79/07, 38/09 i 127/10),
- b) Pravilnik o metodologiji za izradu procjena ugroženosti i planova zaštite i spašavanja («NN» broj 30/14 i 67/14),
- c) Pravilnik o uzbunjivanju stanovništva («NN» broj 47/06 i 110/11) i
- e) Pravilnik o mjerama zaštite od elementarnih nepogoda i ratnih opasnosti u prostornom planiranju i uređivanju prostora («NN» broj 29/83, 36/085 i 42/86).

S Poštovanjem,

Dostaviti:

1. Naslovu (elektroničkom poštom) i
2. Pismokrani, ovdje



PROČELNIK

Zelenko Lovrić, dipl. ing.



REPUBLIKA HRVATSKA
URED DRŽAVNE UPRAVE U
VUKOVARSKO-SRIJEMSKOJ ŽUPANIJ
SLUŽBA ZA GOSPODARSTVO
I IMOVINSKO-PRAVNE POSLOVE
VUKOVAR

KLASA: 320-01/15-01/04
UR.BROJ: 2196-01-02-02/1-15-2
Vukovar, 02. lipnja 2015. god.

REPUBLIKA HRVATSKA ŽUPANIJA VUKOVARSKO-SRIJEMSKA 2196/04 OPĆINA BOROVO		
Primljeno:	08. 6. 2015.	
Klasifikacijska oznaka:	Org. jed.	
Urudžbeni broj:	01	Prilog / Vrij.

VUKOVARSKO-SRIJEMSKA ŽUPANIJA
OPĆINA BOROVO
BOROVO
Glavna 3

**PREDMET: III. Izmjene i dopune Prostornog
plana uređenja Općine Borovo
-mišljenje- dostavlja se**

Zaprimili smo Vašu Odluku o izradi III. izmjena i dopuna Prostornog plana uređenja Općine Borovo i ujedno poziv za davanje mišljenja i zahtjeva, KLASA: 350-02/15-01-02, UR.BROJ: 2196-04-15-01-14, od 26. svibnja 2015. godine, u prilogu kojeg je dostavljen tekst navedene Odluke.

Služba za gospodarstvo i imovinsko pravne poslove u sadašnjem trenutku, a na osnovi dostavljenog materijala, nema posebne zahtjeve i primjedbe u pogledu III. izmjena i dopuna Prostornog plana uređenja Općine Borovo.

Naša Služba ima potpunu nadležnosti u dijelu registracije gospodarskih subjekata koji će poslovati na području koje je obuhvaćeno III. izmjenama i dopunama Prostornog plana uređenja Općine Borovo.

S poštovanjem,





KLASA: 350-02/15-03/10
URBROJ: 2196/1-14-01-15-2
Vukovar, 15. lipanj 2015.

REPUBLICA HRVATSKA ŽUPANIJA VUKOVARSKO-SRIJEMSKA 2196/04 OPĆINA BOROVO		
Primijeno:	16.06.2015.	
Klasifikacijska oznaka:	Org. jed.	
	01	
Urudžbeni broj:	Prilog	Vrij.

prema dostavnoj listi

Predmet: IV. Izmjena i dopuna Prostornog plana Vukovarsko-srijemske županije
- zahtjevi, traži se

Poštovani,

sukladno članku 16. Odluke o izradi IV. Izmjena i dopuna Prostornog plana Vukovarsko-srijemske županije u privitku ovog dopisa dostavljamo Vam Odluku o izradi IV. Izmjena i dopuna Prostornog plana Vukovarsko-srijemske županije, koju je Županijska skupština Vukovarsko-srijemske županije donijela dana 28. svibnja 2015. godine i koja je objavljena je u Službenom vjesniku Vukovarsko-srijemske županije broj 5/15 od 28.05.2015. godine, sa zahtjevom da nam u roku od 30 dana od dana primitka ove Odluke dostavite Vaše zahtjeve (podaci, planske smjernice i propisani dokumenti) iz područja svog djelokruga za potrebe izrade IV. Izmjena i dopuna Prostornog plana Vukovarsko-srijemske županije.

Razlozi za pristupanje postupku izrade IV. Izmjena i dopuna Prostornog plana Vukovarsko-srijemske županije su utvrđeni člankom 2. Odluke o izradi IV. Izmjena i dopuna Prostornog plana Vukovarsko-srijemske županije

Molimo Vas da Vaše zahtjeve za izradu IV. Izmjena i dopuna Prostornog plana Vukovarsko-srijemske županije dostavite na adresu Vukovarsko-srijemska županija, Upravni odjel za prostorno uređenje, gradnju i zaštitu okoliša, Vukovar, Županijska 9 (kontakt osoba Goran Lazarević, tel: 032 492027, fax: 032 492090, e-mail: goran.lazarevic@vusz.hr).

Odluka o izradi IV. Izmjena i dopuna Prostornog plana Vukovarsko-srijemske županije i razlozi izrade IV. Izmjena i dopuna Prostornog plana Vukovarsko-srijemske županije su objavljeni na web stranici Vukovarsko-srijemske županije - Upravni odjel za prostorno uređenje, gradnju i zaštitu okoliša.

S poštovanjem,



Prilog:

1. Odluka o izradi IV. Izmjena i dopuna Prostornog plana Vukovarsko-srijemske županije.



REPUBLIKA HRVATSKA



VUKOVARSKO-SRIJEMSKA ŽUPANIJA
UPRAVNI ODJEL ZA PROSTORNO UREĐENJE,
GRADNJU I ZAŠTITU OKOLIŠA

KLASA: 350-02/15-03/9
URBROJ: 2196/1-14-01-15-2
Vukovar, 12. lipnja 2015.

REPUBLIKA HRVATSKA
ŽUPANIJA VUKOVARSKO-SRIJEMSKA
2196/04 OPĆINA BOROVO

Primljeno: 17. 6. 2015.		
Klasifikacijska oznaka:	Org. jed.	
	01	
Urudžbeni broj:	Prilog	Vrij.

OPĆINA BOROVO
HR-32227 BOROVO, GLAVNA 3

Predmet: Odluka o izradi III. Izmjena i dopuna Prostornog plana uređenja Općine Borovo
- očitovanje, dostavlja se

Temeljem članka 90. Zakona o prostornom uređenju („Narodne novine“, broj 153/13.), nakon uvida u dostavljenu Odluku o izradi III. Izmjena i dopuna Prostornog plana uređenja Općine Borovo KLASA: 350-02/15-02-02, URBROJ: 2196-04-15-02-8 od 07.05.2015.godine, koja se odnosi na redefiniranje odredbi vezanih uz parcelaciju u središtu mjesta, određivanje izdvojenog dijela građevinskog područja namijenjenog povremenom stanovanju, utvrđivanje uvjeta gradnje za obnovljive izvore energije, određivanje koridora ceste prema gospodarskoj zoni, povećanje prostora gospodarske namjene, određivanje sportsko-rekreacijske namjene, određivanje dječjeg igrališta, određivanje arheološkog prostora „Gradac“, određivanje lokacije spomen obilježja „Žrtve rata 1991-1996“, te koja se odnosi i na druge korekcije vezano za određivanje namjene, promjenu namjene, usklađivanje sa pristiglim zahtjevima, određivanje lokacija za koje je potrebna izrada UPU-a, usklađivanje sa Zakonom o održivom gospodarenju otpadom („Narodne novine“, broj 94/13.), ovaj Upravni odjel je ocijenio da nema primjedbi niti dodatnih zahtjeva vezanih uz navedenu Odluku.

Ovim putem napominjemo da se temeljem članka 64. Zakona o zaštiti okoliša („Narodne novine“, broj 80/13), za strategije, planove i programe jedinica lokalne samouprave, uključujući njihove izmjene i dopune, obvezno provodi postupak u kojem se odlučuje o potrebi provedbe strateške procjene. Postupak ocjene provodi se na način uređen Zakonom o zaštiti okoliša.



DOSTAVITI:
1. Naslovu
2. U spis, ovdje



REPUBLIKA HRVATSKA
ŽUPANIJA VUKOVARSKO SRIJEMSKA
2196/04 OPĆINA BOROVO

Primljeno: 01.06.2015		
Klasifikacijska oznaka:	Org. jed.	
	01	
Urudžbeni broj:	Prilog	Vrij.

KLASA: 350-05/15-01/223
URBROJ: 376-10/KČ-15-2 (HP)
Zagreb, 28. svibnja 2015.

Republika Hrvatska
Vukovarsko - Srijemska županija
Općina Borovo
Ured Načelnika
Glavna 3
32227 Borovo

Predmet: Općina Borovo
III IZMJENE I DOPUNE PPU OPĆINE BOROVO
zahtjevi – smjernice za izradu

Veza: Vaš dopis KLASA: 350-02/15-01-02, URBROJ: 2196-04-15-01-14 od 26. svibnja 2015.

Poštovani,

temeljem vašega zahtjeva obavještavamo vas da je prema odredbi čl. 3. Zakona o elektroničkim komunikacijama (NN br. 73/08, 90/11, 133/12, 80/13 i 71/14; dalje: ZEK), elektronička komunikacijska infrastruktura, obavljanje djelatnosti elektroničkih komunikacijskih mreža i usluga, prostorno planiranje, gradnja, održavanje, razvoj i korištenje elektroničkih komunikacijskih mreža, elektroničke komunikacijske infrastrukture i druge povezane opreme te upravljanje i uporaba radiofrekvencijskog spektra, adresnog i brojevnog prostora, kao prirodno ograničenih općih dobara, **od interesa su za Republiku Hrvatsku** i da se prema odredbi iz čl. 25. st. 2. ZEK-a **elektronička komunikacijska infrastruktura mora planirati u dokumentima prostornog uređenja**. Temeljem odredbi čl. 25. st. 3. ZEK-a, Hrvatska regulatorna agencija za mrežne djelatnosti (dalje: HAKOM) u postupku donošenja dokumenata prostornog uređenja donosi prethodno mišljenje kojim se potvrđuje da se dokumentom prostornog uređenja uređuje gradnja elektroničke komunikacijske infrastrukture i druge povezane opreme u skladu s pravilnicima ZEK-a i u skladu s mjerilima razvoja elektroničke komunikacijske infrastrukture i druge povezane opreme koja je propisana Uredbom Vlade Republike Hrvatske (Uredba o mjerilima razvoja elektroničke komunikacijske infrastrukture i druge povezane opreme, NN br. 131/12). Također, temeljem odredbi iz čl. 25. st. 9. ZEK-a, HAKOM **utvrđuje i izdaje zahtjeve i mišljenja** u postupku izrade i donošenja dokumenata prostornog uređenja.

Sukladno odredbama iz čl. 76. Zakona o prostornom uređenju (NN br. 153/13) prostorni plan općine određuje koridore infrastrukture značajne za grad, odnosno općinu, dakle određuje i koridore elektroničke komunikacijske infrastrukture. U skladu s prethodno navedenim zakonskim odredbama predmetni PPU treba sadržavati **smjernice** za izgradnju nove i rekonstrukciju-širenje postojeće elektroničke komunikacijske infrastrukture kako slijedi:

Novu elektroničku komunikacijsku infrastrukturu za pružanje javnih komunikacijskih usluga **putem elektroničkih komunikacijskih vodova**, odrediti **planiranjem koridora** primjenjujući slijedeća načela:

- za gradove i naselja gradskog obilježja: podzemno u zoni pješačkih staza ili zelenih površina;

HRVATSKA REGULATORNA AGENCIJA ZA MREŽNE DJELATNOSTI
Roberta Frangeša Milhanovića 9, 10110 Zagreb / OIB: 87950783661 / Tel: (01) 7007 007, Fax: (01) 7007 070 / www.hakom.hr

- za ostala naselja: podzemno i/ili nadzemno u zoni pješačkih staza ili zelenih površina;
- za međunarodno, magistralno i međumjesno povezivanje: podzemno slijedeći koridore prometnica ili željezničkih pruga. Iznimno kada je to moguće, samo radi bitnog skraćivanja trasa, koridor se može planirati i izvan koridora prometnica ili željezničkih pruga vodeći računa o pravu vlasništva.
- **Za izgrađenu elektroničku komunikacijsku infrastrukturu** za pružanje javnih komunikacijskih usluga putem elektroničkih komunikacijskih vodova planirati **dogradnju, odnosno rekonstrukciju** te eventualno proširenje radi implementacije novih tehnologija i/ili kolokacija odnosno potreba novih operatora, **vodeći računa o pravu zajedničkog korištenja** od strane svih operatora.
- **Novu elektroničku komunikacijsku infrastrukturu** za pružanje komunikacijskih usluga **putem elektromagnetskih valova, bez korištenja vodova**, odrediti planiranjem postave **baznih stanica i njihovih antenskih sustava** na antenskim prihvataima na izgrađenim građevinama i rešetkastim i/ili jednocijevnim stupovima u gradovima, naseljima i izvan njih, **bez detaljnog definiranja (točkastog označavanja) lokacija** različito za:
 - gradove i gusto naseljena područja ili njihove dijelove i to posebno za brdovita i posebno za ravničasta područja;
 - ostala naselja i to posebno za brdovita i posebno za ravničasta područja;**vodeći računa o mogućnosti pokrivanja tih područja radijskim signalom** koji će se emitirati radijskim sustavima smještenim na te antenske prihvate (zgrade i/ili stupove) uz **načelo zajedničkog korištenja** od strane svih operatora-koncesionara, gdje god je to moguće.

Prostorni planovi **ne smiju sadržavati nazive tvrtki (operatora), uređaja i nazivlja** kojima bi se moglo narušiti pravo na ravnopravno tržišno natjecanje.

Podatke o postojećoj elektroničkoj komunikacijskoj infrastrukturi u zoni obuhvata plana kao i podatke o pokrivenosti područja radijskim signalom operatora pokretnih komunikacija, projektant-planer prikuplja od nadležnog ureda za katastar, operatora za pružanje elektroničkih komunikacijskih usluga uz uporabu radiofrekvencijskog spektra i operatora za pružanje elektroničkih komunikacijskih usluga putem elektroničkih komunikacijskih vodova. Popis u prilogu.

Prije prihvatanja Konačnog prijedloga PPU-a, nositelj izrade dužan je pribaviti mišljenje HAKOM-a.

S poštovanjem,

HRVATSKA REGULATORNA AGENCIJA *RAVNATELJ*
ZA MREŽNE DJELATNOSTI
Robert Frangeša, Miroslavovića 9
3 Z A G R E B *Mr. sc. Mario Weber*

Privitak (1)

1. Popis operatora

Dostaviti:

1. Naslovu preporučeno

**POPIS OPERATORA ZA PRUŽANJE ELEKTRONIČKIH KOMUNIKACIJSKIH USLUGA PUTEM ELEKTRONIČKIH
KOMUNIKACIJSKIH VODOVA**

1	HRVATSKI TELEKOM d.d. Regija 1	Kupska 2	10000 Zagreb	098 200307	Marijana Tufman marijana.tufman@t.ht.hr
	HRVATSKI TELEKOM d.d. Regija 2	Vinkovacka 19	21000 Split	098 320991	Mirela Domazet mirela.domazet@t.ht.hr
	HRVATSKI TELEKOM d.d. Regija 3	Ciottina 17a	51000 Rijeka	098 610610	Milan Mataija milan.mataija@t.ht.hr
	HRVATSKI TELEKOM d.d. Regija 4	K. A. Stepinca 8b	31000 Osijek	098 467457	Mladen Kuhar mladen.kuhar@t.ht.hr
2	METRONET TELEKOMUNIKACIJE d.d.	Ulica grada Vukovara 269 d	10000 Zagreb	t: 63 27 000 f: 63 27 011	sim_dokumentacija@metronet.hr
3	OT-OPTIMA TELEKOM d.d. Regija sjever	Bani 75a, Zagreb	10010 Zagreb	t: 01/ 54 92 310 f: 01/ 54 92 019	Damir Hrzina damir.hrzina@optima-telekom.hr
	OT-OPTIMA TELEKOM d.d. Regija jug	Trg Hrvatske bratske zajednice 8/II	21000 Split	021 492830	Željko Parmac zeljko.parmac@optima- telekom.hr
	OT-OPTIMA TELEKOM d.d. Regija zapad	A. Kačića Miošića 13	51000 Rijeka	051 492 711	Alojz Šajina alozj.sajina@optima-telekom.hr
	OT-OPTIMA TELEKOM d.d. Regija istok	Lorenza Jägera 2	31000 Osijek	031 492 931	Željko Pleša zeljko.plesa@optima-telekom.hr
4	VIPnet d.o.o.	Vrtini put 1, Zagreb	10000 Zagreb	t: 01 4691 508 091 4691 508 f: 01 4691 448	infrastruktura@vipnet.hr

POPIS KONCESIONARA ZA PRUŽANJE ELEKTRONIČKIH KOMUNIKACIJSKIH USLUGA UZ UPORABU RF SPEKTRA					
	NAZIV KONCESIONARA	ADRESA	KONTAKT OSOBA	TEL/FAX	E-MAIL
1.	TELE2 d.o.o.	Ul. grada Vukovara 269d ZAGREB	Marijana Grubešić	tel: 01/ 6328 346 095/ 6328 346	marijana.grubestic@tele2.com
2.	HRVATSKI TELEKOM d.d. Sektor F7.4	Jurišićeva 13 10 000 ZAGREB	Sonja Matković	tel: 01/ 4983 100	sonja.matkovic@t-ht.hr
3.	VIPnet d.o.o.	Vrtini put 1 ZAGREB	Damir Dijanić	tel: 021/ 4691 810 091/ 469 1810	d.dijanic@vipnet.hr



AGENCIJA ZA VODNE PUTOVE

VUKOVAR, Parobrodarska 5.
Tel: 032-450-613, fax: 032-450-653

U Vukovaru, 28. svibnja 2015.
Naš broj: RA-15-09/103

REPUBLIKA HRVATSKA
ŽUPANIJA VUKOVARSKO-SRIJEMSKA
2196/04 OPĆINA BOROVO

Primijeno: 29. 5. 2015.	
Klasifikacijska oznaka:	Org. jed.
	01
Uredžbeni broj:	Prilog Vrij.

REPUBLIKA HRVATSKA
ŽUPANIJA VUKOVARSKO-SRIJEMSKA
OPĆINA BOROVO
Glavna 3
32 227 Borovo

PREDMET: III izmjene i dopune Prostornog plana Općine Borovo
- mišljenje, dostavlja se

Poštovani,

Agencija za vodne putove nema posebnih zahtjeva za postupak III izmjene i dopune Prostornog plana Općine Borovo.

S poštovanjem

Ravnatelj:

Zrinko Zvocak, dipl. oec.





Hrvatske ceste d.o.o.
za upravljanje, građenje i održavanje državnih cesta

adresa: Vončinina 3, 10000 Zagreb, Hrvatska
tel: +385 1 4722 555
e-mail: info@hrvatske-ceste.hr
website: www.hrvatske-ceste.hr

Sektor za razvoj i strateško planiranje
Odjel za razvoj i planiranje
Klasa: 350-02/2012-1/277
Urbroj: 345-211/516-2015-6/DB
Zagreb, 29. 05. 2015. god.

REPUBLIKA HRVATSKA		VUKOVARSKA – SRIJEMSKA ŽUPANIJA	
ŽUPANIJA VUKOVARSKO SRIJEMSKA		OPĆINA BOROVO	
2196/04 OPĆINA BOROVO		Glavna 3	
Primljeno: 08. 06. 2015.	Klasifikacijska oznaka:	Org. jed.	32 227 BOROVO
Uredžbeni broj:	Prilog	Vrij.	

**Predmet: III. Izmjene i dopune Prostornog plana uređenja Općine Borovo
- podaci**

Vašim dopisom, klasa: 350-02/15-01-02, ur. broj: 2196-04-15-01-14 od 26. svibnja 2015. godine za potrebe izrade III. Izmjena i dopuna Prostornog plana uređenja Općine Borovo zatražili ste podatke i dokumente iz našeg djelokruga rada.

U skladu s člankom 90. Zakona o prostornom uređenju („Narodne novine“ broj 153/13) i člankom 82. Zakona o cestama („Narodne novine“ broj 84/11, 22/13, 54/13, 148/13) Hrvatske ceste d.o.o. dužne su dati podatke, propise i dokumente za izradu prostorno-planske dokumentacije za područje cestovne infrastrukture državnog značenja.

Temeljem Odluke o razvrstavanju javnih cesta («Narodne novine» 94/2014) područjem Općine Borovo prolazi državna cesta **D519 Dalj (D213) – Borovo (D2)**.

Za planirane priključke na državnoj cesti ili rekonstrukciju postojećih potrebno je izraditi projektnu dokumentaciju u skladu s Pravilnikom o uvjetima za projektiranje i izgradnju priključaka i prilaza na javnu cestu („Narodne novine“ broj 119/07) te ishoditi suglasnost Hrvatskih cesta d.o.o. u skladu s člankom 51. Zakona o cestama („Narodne novine“ broj 84/11, 22/13, 54/13, 148/13).

U cilju zaštite državne ceste potrebno je poštovati zaštitni pojas uz cestu u skladu s člankom 55. Zakona o cestama.

S poštovanjem,

Direktor Sektora:
Tomislav Cvetko, dipl. ing. grad.



Na znanje:
- Pismohrana, ovdje

Sud upisa: Trgovački sud u Zagrebu, MBS: 080391653, MB: 1554972, OIB: 55545787885, Uplisani temeljni kapital: 107.384.800,00 kn
Žiro račun broj: 2340009-1100231902 kod Privredne banke Zagreb d.d.
Uprava: Edo Kos, predsjednik Uprave; Jurica Križić, član Uprave; Nenad Maljković, član Uprave



UPRAVA ZA CESTE

VUKOVARSKO-SRIJEMSKA ŽUPANIJE

VINKOVCI, Glagoljaška 4, Tel: 032/331-044, 331-007 Tel/Fax:032/332-454
www.zuc-vk.hr, E-mail:zupanijska-uprava-za-cestes@vk.tel.hr
IBAN: HR4023400091110076239 MB: 1260626 OIB: 56828260771

KLASA: 350-02/15-01/04
URBROJ: 2188/1-06-03/2-15-2
VINKOVCI, 01.06.2015.g.

REPUBLIKA HRVATSKA
ŽUPANIJA VUKOVARSKO-SRIJEMSKA
2196/04 OPĆINA BOROVO

Primljeno:	03.06.2015.	
Klasifikacijska oznaka:	Org. jed.	01
Urudžbeni broj:	Prilog	vrij.

REPUBLIKA HRVATSKA
VUKOVARSKO-SRIJEMSKA ŽUPANIJA
Općina Borovo
Glavna 3
32227 Borovo

Predmet: **III. Izmjene i dopune Prostornog plana uređenja Općine Borovo**

Temeljem Vašeg dopisa kojim nas pozivate da dostavimo zahtjeve za izradu III. Izmjena i dopuna PPUO Borovo klasa: 350-02/15-01-02, ur.broj: 2196-04-15-01-14 od 27. svibnja 2015. godine Uprava za ceste Vukovarsko-srijemske županije da je sljedeće smjernice:

1. U tekstualnom i grafičkom dijelu plana županijske i lokalne ceste moraju biti ucrtane sukladno odluci o razvrstanju javnih cesta u državne, županijske i lokalne ceste (NN 94/2014). Željeznička ulica u Borovu ima status lokalne ceste i kao takva ima oznaku LC 46003.
2. Priključke i prilaze na javnu cestu i parkinge uz javnu cestu planirati sukladno Pravilniku o uvjetima za projektiranje i izgradnju priključaka i prilaza na javnu cestu NN 119/07 i Normama za površinske čvorove.HRN U.C4.050 na način da se ne narušava postojeći režim prometovanja.
3. Minimalne širine županijske ceste planirati 6,00 metara, a lokalne ceste 5,50 metara, sve elemente profila javne prometnice planirati u skladu sa Pravilnikom o osnovnim uvjetima kojima javna cesta izvan naselja i njihovi elementi moraju udovoljavati sa stajališta sigurnosti prometa (NN 110/01).
4. Položaj autobusnih stajališta planirati u skladu sa Pravilnikom o autobusnim stajalištima (NN 119/07).
5. Planirati položaj novih instalacija izvan kolnika javne ceste.
6. Biciklističke i pješačke staze uz javnu cestu planirati sukladno Pravilniku o osnovnim uvjetima kojima javne ceste izvan naselja i njihovi elementi moraju udovoljavati sa stajališta sigurnosti prometa (NN 110/01).

S štovanjem!

Ravnatelj
Željko Galić, dipl. bec.



HŽ INFRASTRUKTURA
10000 Zagreb, Mihanovićeve 12

Razvoj i investicijsko planiranje
10 000 Zagreb,
Mihanovićeve 12

tel: +385 (0)1 4533778
fax: +385 (0)1 3783396
e-mail: goran.ilkoski@hzinfra.hr
naš broj i znak: 3285/15, 1.3.1. GI
vaš broj i znak: Klasa: 350-02/15-01-2015-01/196/04
Urbroj: 2196-04-15-012196/04
datum: 24. lipnja 2015.

REPUBLICA HRVATSKA
VUKOVARSKO-SRIJEMSKA
ŽUPANIJA
OPĆINA BOROVO
Glavna 3
32227 Borovo

Primljeno: 01.07.2015.	Org. jed.
Klasifikacijska oznaka:	01
Uredžbeni broj:	Prilog Vrij.

Predmet: III. Izmjene i dopune Prostornog plana uređenja Općine Borovo

Sukladno Vašem zahtjevu za dostavom podataka vezano uz predmetne izmjene i dopune PPUO Borovo informiramo Vas da po važećoj Odluci o razvrstavanju željezničkih pruga (NN 3/2014), unutar obuhvata PPUO Borovo prolazi željeznička pruga za regionalni promet sljedećeg naziva: **Vukovar-Borovo Naselje – Dalj – Erdut – Državna granica – (Bogojevo)** te nosi oznaku **R104**. Potrebno je korigirati naziv i oznaku željezničke pruge u tekstualnom dijelu kao i u legendama grafičkih prikaza predmetnog Plana.

S poštovanjem,

Direktorica:
Janja Gros, dipl.ing.

155 GODINA
ŽELJEZNICE
U HRVATSKOJ

06. MACINEC ČAKOVAC KOTORSKA 06

HŽ Infrastruktura d.o.o. ZAGREB, Mihanovićeve 12, TRGOVAČKI SUD U ZAGREBU, MBS: 080590485, OIB 39901919996,
Naziv i sjedište banke: Privredna banka Zagreb d.d., Zagreb, Radnička cesta 50, BROJ RAČUNA: HR4423400091110252804,
TEMELJNI KAPITAL: 224.188.000,00 kuna,
PREDSJEDNICA UPRAVE: Renata Suša
ČLANOVI UPRAVE: mr.sc. Ivan Vuković, Željko Kopčić dipl.jur.

**ELEKTRA VINKOVCI**

32100 Vinkovci, Kralja Zvonimira 96

TELEFON • +385 32 216 100 •
 TELEFAKS • +385 32 332 492 •
 POŠTA • 32100 Vinkovci • SERVIS
 IBAN • HR8323900011400023918 za usluge
 • HR7023900011500007484 za el. energiju
 • HR8823900011500007548 za priključke

NAŠ BROJ I ZNAK 400900101/5175/15TA

VAŠ BROJ I ZNAK 2196-04-15-01-14

REPUBLIKA HRVATSKA

VSŽ

Općina BOROVO

Općinski načelnik

Gospodin Zoran Bačanović, mag.iur.

32227 BOROVO

Glavna 3

PREDMET III Izmjene i dopune PP Općine Borovo -
očitovanje

DATUM 29.05.2015.

 REPUBLIKA HRVATSKA
 ŽUPANIJA VUKOVARSKO-SRIJEMSKA
 2196/03 OPĆINA BOROVO

Primljeno:	02.06.2015.	
Klasifikacijska oznaka:	Org. jed.	01
Uredbeni broj:	Prilog	Vrij.

Štovani,

Vežano uz vaš dopis, klasa 350-02/15-01-02, Ur.broj 2196-04-15-01-14

dostavljamo vam naše očitovanje u vezi III Izmjena i dopuna Prostornog plana Općine Borovo.

Na području obuhvata plana nalaze se postojeće trafostanice 10(20)/0.4 kV, postojeći nadzemni i kabelski dalekovodi 10 kV u vlasništvu HEP ODS d.o.o. Elektra Vinkovci, čije vam stanje-raspored dostavljamo na karti u prilogu.

Zbog nepoznatih podataka o budućim kupcima električne energije, u ovom vam trenutku nismo u mogućnosti dostaviti prijedlog elektroenergetskih građevina koje će napajati električnom energijom planirane građevine u toj zoni. Grafički prikaz trasa dalekovoda i položaja trafostanica je orijentacijski, a stvaran položaj će se utvrditi stvarnom parcelom, veličinom priključne snage, i prema posebnim uvjetima i propisima nadležne elektrodistribucije.

Sve planirane građevine ostalih namjena, u odnosu na postojeće i planirane elektroenergetske građevine, smjestiti sukladno važećim propisima i pravilnicima, a posebice sukladno Pravilniku o tehničkim normativima za izgradnju nadzemnih elektroenergetskih vodova nazivnog napona od 1 kV do 400 kV i Pravilniku o zaštiti od elektromagnetskih polja (NN 204/03) kojim su propisane granične razine elektromagnetskih polja.

Dodatne i detaljnije primjedbe ustanovit ćemo u narednim fazama vašeg planiranja, ili tijekom pripreme realizacije projekata.

S poštovanjem,

Direktor

Damir Čačić, dipl.inž.el.

Priloga: karta

 HEP - Operator distribucijskog sustava d.o.o. ZAGREB
 DISTRIBUCIJSKO PODRUČJE
 ELEKTRA VINKOVCI
ČLAN HEP GRUPE

• UPRAVA DRUŠTVA • DIREKTOR • ŽELJKO ŠIMEK •

 • TRGOVAČKI SUD U ZAGREBU MBS 080434230 • MB 1643991 •
 • OIB 46830600751 • UPLAĆEN TEMELJNI KAPITAL 699.456.000,00 HRK •
 • www.hep.hr •





REPUBLIKA HRVATSKA
ŽUPANIJA VUKOVARSKO SRIJEMSKA
2196/04 OPĆINA BOROVO

Primljeno:	03.07.2015.		
Klasifikacijska oznaka:	Org. jed.		
Uredžbeni broj:	Prilog	Vrij.	

31226 Dalj, Bana J. Jelačića 4

tel: +385(0)31 590 111

fax: +385(0)31 590 150

OIB: 32673161142

IBAN: HR672500009-1811000009

HYPO ALPE-ADRIA-BANK

e-mail: opcinaer@inet.hr

info@opcina-erdut.hr

www.opcina-erdut.hr

OPĆINA BOROVO

Glavna 3

BOROVO**PREDMET: III izmjene i dopune PPUO Borovo****- Očitovanje, dostavlja se**

Vežano za vaš akt klasa: 350-02/15-01/2 urbroj: 2196-04-15-1-14 koji se odnosi na III izmjene i dopune PPUO Borovo obavještavamo vas da nemamo primjedbi na dostavljeni nam tekst Odluke.

Prednje se dostavlja na znanje i korištenje.

S poštovanjem,

NAČELNIK
Jugoslav Vesić



REPUBLIKA HRVATSKA
VUKOVARSKO-SRIJEMSKA ŽUPANIJA
OPĆINA TRPINJA
OPĆINSKI NAČELNIK
KLASA: 350-02/15-01/03
URBROJ: 2196-08-03-15-2
Trpinja, 24. lipnja 2015.

REPUBLIKA HRVATSKA ŽUPANIJA VUKOVARSKO-SRIJEMSKA 2196/04 OPĆINA BOROVO		
Primljeno:	30. 6. 2015.	
Klasifikacijska oznaka:	Org. jed.	JA
Urudžbeni broj:	Prilog	Vrij.

VUKOVARSKO-SRIJEMSKA ŽUPANIJA
OPĆINA BOROVO
Glavna 3
32227 BOROVO

Predmet: III Izmjene i dopune Prostornog plana uređenja Općine Borovo
- Očitovanje, dostavlja se

Veza Vaš dopis: KLASA: 350-02/15-01-02, URBROJ:2196-04-15-01-14 od 26. svibnja 2015.

Uvidom u Odluku o izradi III. Izmjena i dopuna Prostornog plana uređenja Općine Borovo KLASA: 350-02/15-02-02, URBROJ: 2196-04-15-02-8 od 7. svibnja 2015. priloženu Vašem gore navedenom dopisu, obavještavamo Vas kako, u dijelovima koji su predmet izrade predmetnih izmjena i dopuna PPOU Općine Borovo, Općina Trpinja nema zahtjeva.

S poštovanjem,



OPĆINSKI NAČELNIK
Borislav Palić, ing.

D) IZVJEŠĆE O JAVNOJ RASPRAVI


Sukladno člancima 94.-101. Zakona o prostornom uređenju nositelj izrade organizirao je javnu raspravu o Prijedlogu plana. Javna rasprava trajala je od 22.03.2016. do 29.03.2016. Javno izlaganje održano je 29.03.2016. godine.

U nastavku je priložen preslik Izvješća o javnoj raspravi te preslici njegova priloga, a to su:

- Zapisnik s javnoj izlaganja
- Popis nazočnih na javnoj raspravi
- Knjiga primjedbi
- Objave javne rasprave
- Posebne obavijesti o javnoj raspravi
- Primjedbe i očitovanja
- Odgovori na primjedbe

Očitovanje Vodovoda grada Vukovara d.o.o. došlo je nakon roka za javnu raspravu i Izvješće o javnoj raspravi.

Mišljenje Ministarstva poljoprivrede došlo je nakon roka za javnu raspravu i Izvješća o javnoj raspravi, a i nije predmet izmjena i dopuna Plana. Zatraženo će se uzeti u razmatranje prilikom izrade sljedećih izmjena Plana.



REPUBLIKA HRVATSKA
VUKOVARSKO-SRIJEMSKA ŽUPANIJA
OPĆINA BOROVO
ОПШТИНА БОРОВО

Općina Borovo | Glavna 3 | 32227 Borovo
tel: +385(0)32 439 598 | fax: +385(0)32 439 601
OIB: 02417916452 | Matični broj: 02554992 | NKD: 75115
IBAN: HR68 2500 0091 8029 0000 6
PADD: HR-2011-EKN-2610946103 | SWIFT: HAABHR22

KLASA: 350-02/15-01-02
URBROJ: 2196-04-16-01-27
U Borovu, 01.04.2016 god.

IZVJEŠĆE

o javnoj raspravi o prijedlogu III. Izmjena i dopuna
Prostornog plana uređenja Općine Borovo

Javna rasprava održana je temeljem članka 96. Zakona o prostornom uređenju (Narodne novine broj 153/13). Ovo Izvješće izrađeno je sukladno odredbama članka 103. Zakona.

Temeljem Odluke o izradi III. Izmjena i dopuna Prostornog plana uređenja Općine Borovo, Općina Borovo je započela izradu plana.

Javna rasprava trajala je od 22.03.2016. godine do 29.03.2016. godine.
Javno izlaganje održano je 29.03.2016. godine u prostorijama Općine Borovo s početkom u 10.00 sati.

Obavjest o javnoj raspravi bila je objavljena :

- web stranica Općine Borovo (11.03.2016. godine),
- web stranica Ministarstva graditeljstva i prostornog uređenja (11.03.2016. godine),
- Glas Slavonije 14.03.2016. godine.
- Oglasna ploča 11.03.2016. godine.

Poziv na javnu raspravu upućen je 15.03.2016. godine javnopravnim tijelima i osobama. Uz poziv dostavljen je Prijedlog III. Izmjena i dopuna Prostornog plana uređenja Općine Borovo na CD-u.

U zakonskom roku za javnu raspravu očitovanja su dostavili :

- Hrvatske vode, VGO za Dunav i donju Dravu, Osijek.
- Agencija za vodne putove, Vukovar.
- MORH, Uprava za materijalne resurse, Sektor za nekretnine, graditeljstvo i zaštitu okoliša, Zagreb.
- Ministarstvo kulture, Konzervatorski odjel u Vukovaru, Vukovar.
- HAKOM, Zagreb,
- VSŽ, Upravni odjel za prostorno uređenje, gradnju i zaštitu okoliša, Vukovar
- Ured državne uprave u VSŽ, Služba za gospodarstvo i imovinsko-pravne poslove, Vukovar.

www.opcina-borovo.hr | mail: opcina.borovo@inet.hr

U zakonskom roku za javnu raspravu primjedbe su dostavili :

- Hrvatske šume d.o.o., UŠ Podružnica Vinkovci, Vinkovci,
- Hrvatske ceste d.o.o. za upravljanje, građenje i održavanje državnih cesta, Zagreb,
- Uprava za ceste VSŽ, Vinkovci,
- HŽ infrastruktura, Zagreb,
- DUZS, Područni ured za zaštitu i spašavanje, Vukovar,
- HEP ODS d.o.o., Elektra Vinkovci, Vinkovci.

U Knjizi primjedbi nije bilo primjedbi

U Zapisniku s javnog izlaganja primjedbe su dali:

- Ljerka Dekanić predstavnica Hrvatskih šuma,
- Jovan Okovački predsjednik I ovačkog društva Borovo,
- Rado Bosić predsjednik KUD „Branislav Nušić“ Borovo,
- Bruno Bold direktor tvrtke Dar prirode d.o.o. Vukovar.

U Odgovorima na primjedbe s Javne rasprave dati su odgovori na primjedbe.

Izvješću s javne rasprave priloženi su:

- Zapisnik s javnog izlaganja
- Popis nazočnih na javnom izlaganju
- Knjiga primjedbi
- Objava javne rasprave
- Popis pozvanih nadležnih tijela i osoba
- Primjedbe i očitovanja
- Odgovori na primjedbe s Javne rasprave.



Zoran Bačanović mag. iur.

Z A P I S N I K

sa javnog izlaganja III Izmjena i dopuna Prostornog plana uređenja Općine Borovo održanog u okviru javne rasprave o predmetnim izmjenama, dana 29. ožujka 2016 god. u Sali za sastanke općine u vremenu od 10,00 do 11,00 sati.

Javnom izlaganju prisustvovala su osobe imenovane u popisu prisutnih, koji je sastavni dio ovoga Zapisnika.

BAČANOVIĆ ZORAN, mag.iur. Načelnik Općine Borovo:

Uvodno pozdravlja prisutne i zahvaljuje na odazivu, te kratkim obrazloženjem pojašnjava razloge pristupanja predloženim III Izmjenama i dopunama PPU Općine Borovo i izražava nadu da će ovako utvrđeni prijedlozi stvoriti uvjete za daljnji razvoj mjesta.

VANESA BOLF, dipl.arh. predstavnica izrađivača III Izmjena i dopuna PPU Općine Borovo tvrtke Zavod za prostorno planiranje dd Osijek, također uvodno pozdravlja prisutne te ih upoznaje sa cjelokupnim postupkom donošenja izmjena i dopuna od donošenja Odluke na sjednici općinskog vijeća do održavanja današnjeg javnog izlaganja u okviru javne rasprave koja sukladno zakonskim propisima traje 8 dana. Posebno naglašava mogućnost da svi zainteresirani subjekti zaključno sa danom 29.03.2016 god. dostave svoje primjedbe na način da ih izraze usmeno, pismenim podneskom neposredno ili u pismenom obliku putem pošte ali uz uvjet da je na pošiljci vidljivo da je ista predana 29.03. U nastavku detaljno pojašnjava sve segmente koji su predmet izmjena i dopuna: relokacija građevinskog područja sa ciljem osiguranja uvjeta za izgradnju na područjima gdje je izgradnja izvjesna, promjena namjene zemljište u pojedinim dijelovima općine, potrebu ucrtavanja arheološkog nalazišta Gradac kao i spomen obilježja žrtvama rata, relokacija reciklažnog dvorišta, ucrtavanje trase biciklističke staze, a svoje obrazlaganje predočava odgovarajućim kartografskim prikazima.

VLADO SUDAR dipl.ing.građ. također predstavnik izrađivača prostorno planske dokumentacije koja je predmet javne rasprave, detaljnije pojašnjava dio izmjena koji se odnosi na javne prometnice i trasu za biciklističku stazu, te novine u vezi sa elektroničkim komunikacijama sa posebnim naglaskom na činjenicu da svaki segment mora biti usklađen sa Prostornim planom uređenja Vukovarske riječke županije kako u formalno pravnom smislu, tako i u odnosu na konstantnu potrebu modernizacije i osiguranja uvjeta za unapređenje elektroničkih komunikacija na ovim prostorima.

Budući su prisutnima predočena sva obrazloženja, javna rasprava se otvara za iznošenje eventualnih primjedbi ili isticanja zahtjeva za dodatnim pojašnjenjem.

LJERKA DEKANIĆ dipl.ing.šum. ovlaštena predstavnik Hrvatskih šuma, uvodno napominje da je dostavila pismenu primjedbu, te istodobno ističe potrebu za pojašnjenjem prostora obuhvata, budući se primjedba odnosila na prostor u nadležnosti Hrvatskih šuma (namjena E-3).

VANESA BOLF dipl.arh. Skreće pažnju da primjedba nije usmjerena na predmet III izmjena i dopuna, odnosno da je područje E-3 sa namjenom iskorištavanje mineralnih sirovina (šljunak, pijesak, plin) bilo predviđeno prethodnim planom koji sada nije predmet javne rasprave.

JOVAN OKOVAČKI predsjednik Lovačkog društva Borovo postavlja pitanje uređenja

obaloutvrde koja je do sada samo djelomično izgrađena, odnosno da li je u plau da se izgradi u cijelosti jer smatra da bi uređenje obale Dunava bilo i u cilju unapređenja turizma u Borovu.

ZORAN BAČANOVIĆ, mag.iur. Pojašnjava da je područje obale Dunava u nadležnosti Hrvatskih voda te da za sada nema informaciju da postoji projekt daljnje izgradnje, a da su općinske mogućnosti veoma skromne.

RADO BOSIĆ, oec predsjednik KUD-a "Branislav Nušić" Borovo, vezano za trasu biciklističke staze skreće pažnju da je prvobitno izgradnja planirana uz državnu cestu D 519 što je usuglašeno i sa Prostornim planom Vukovarsko srijemske županije, te ukoliko se mijenja trasa predmetnim izmjenama i dopunama PPU Općine Borovo da bi isto trebalo učiniti i u planu višega reda.

VANESA BOLF dipl.arh. Potvrđuje d aje usuglašenost postignuta i d au tome pravcu nema smetnji da se provede relokacija trase za biciklističku stazu.

TIHOMIR JAKOVLJEVIĆ prof. Direktor OŠ Borovo smatra da su predočene izmjene konstruktivne, da se istima otvaraju dodatne mogućnosti kako za građane tako i za unapređenje privrednog razvoja.

BRUNO BOLD direktor tvrtke DAR PRIRODE doo iz Vukovara, koja na području Općine Borovo u vlasništvu ima poljoprivredne površine i farmu (stočarska proizvodnja) a također je u postupku završetka projektne dokumentacije za izgradnju postrojenja za proizvodnju bio goriva, postavlja pitanje opravdanosti postojaja zone za stambenu izgradnju, odnosno smatra da je područje na kojemu planirati graditi gospodarske objekte trebalo sve planirati kao gospodarku zonu.

PREDSTAVNICI izrađivača III Izmjena i dopuna PPU Općine Borovo pojašnjavaju da primjedba Gđina BRUNE BOLD može eventualno u dogovoru sa Općinom Borovo biti inicijativa za slijedeće Izmjene i dopune budući se radi o zahvatu koji podrazumijeva provođenje cjelokupnog postupka ispočetka, a da je predmet današnje rasprave i izlaganja prijedlog onih izmjena i dopuna kako je to odredilo općinsko vijeće svojom Odlukom.

ZORAN BAČANOVIĆ, mag.iur. Ističe da je Općina Borovo spremna za suradnju i svaku komunikaciju koja će za rezultat imati ekonomski razvoj Borova.

Budući d adalnjih pitanja, primjedbi iti prijedloga nije bilo javna rasprava je zaključena u 11,00 sati.

ZAPISNIK SAČINILA

Stavarić



OPĆINA BOROVO

1. MILICA POPADIĆ
2. LAZAR BOSIĆ
3. DUŠAN STANIĆ
4. MIROGJUB MARDENović
5. NICOŠ ERIĆ
6. DRAGANA NEDIĆ
7. BRUNO BOLD
8. RADO BASIĆ
9. MIGAN POZANANOVIĆ
10. VANESA BOLT
11. VLADO SUDAR
12. DRAGANA JEČEVIĆ
13. DRAGANA BOŠNJIĆ
14. TIHOMIR JAKOVljević
15. LAZAR RADOVIĆ
16. GERKA DEKANIĆ
17. DUŠKO DROBIĆ
18. RATKO GREBIĆ
19. JOVAN OKOVAČIĆ

Popović Lelica

Stanica D.

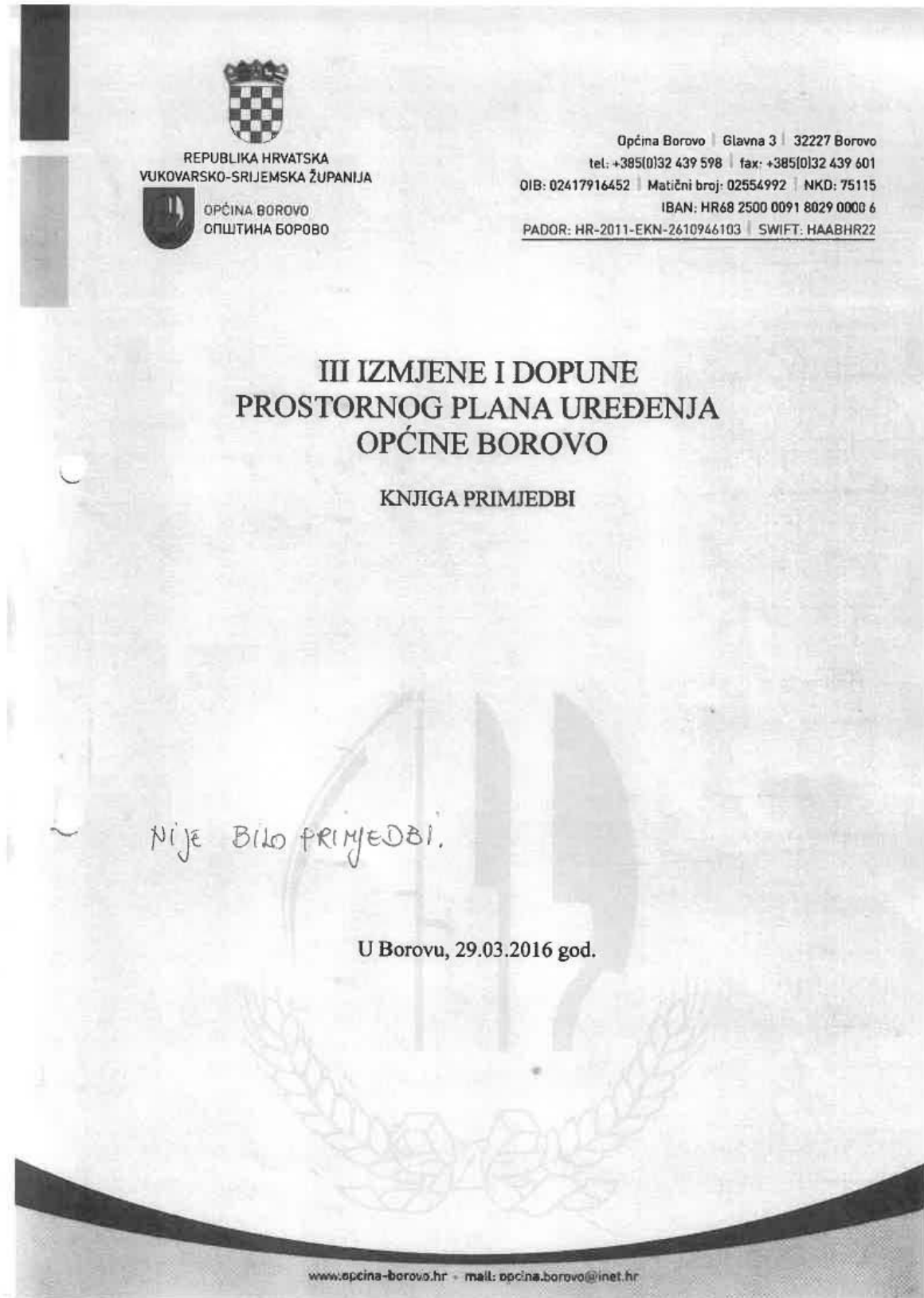
Mardenović

Nedica Dragan

Milica Pozanović

B. Bold

Sudar



nao upravitelj nerazvrstanih cesta na području Općine Bizovac,

objavljuje

JAVNI POZIV

posjednicima prava na nekretninama koje neposredno graniče sa zemljištem em su izvedene nerazvrstane ceste: Ulica Ante Starčevića, Ulica Ivana anića, Ulica Ivana Gundulića, Vladimira Nazora i Ive Pavliča u k.o.

avještavaju se svi nositelji prava na nekretninama koje neposredno niče sa zemljištem na kojem su izvedene nerazvrstane ceste:

a Ante Starčevića na katastarskim česticama: 608/6, 610/3, 611/3, /3, 613/3, 614/3, 615/3, 616/3 i dio 620/55 u k.o. Bizovac.

a Ivana Mažuranića na katastarskim česticama: dio 620/55 o. Bizovac.

a Ivana Gundulića na katastarskim česticama: 625/1 i dio 620/55 o. Bizovac.

a Vladimira Nazora na katastarskim česticama: 610/6, 611/6, 612/6, /6, 614/6, 615/6, 616/6, 631/11, 631/12, 632/2, 633/2, 1974, dio 609, 620/55 i dio 1978 u k.o. Bizovac.

a Ive Pavliča na katastarskim česticama: dio 609 i dio 1978 o. Bizovac.

avještavaju se svi nositelji prava na nekretnine koje neposredno graniče emljištem na kojem su izvedene nerazvrstane ceste u k.o. Bizovac da je a 28.01.2016. godine otkočio postupak izrade geodetskog elaborata enog stanja navedenih nerazvrstanih cesta.

ina Bizovac, uz stručnu pomoć ovlaštenog inženjera geodezije io Sešo, dipl. ing. geod., evidentiranog u komori pod oznakom 1022 iz tvrtke ADDO j.d.o.o. Osijek, Ulica Svete Ane 78, 31000 Osijek edištem u Valpovu, Trg kralja Tomislava 16, započeo je dana 3.2016. godine obilježavanje zemljišta na kojemu su izgrađene zvrstane ceste u k.o. Bizovac.

telji prava na nekretninama koje neposredno graniče sa zemljištem na n su izvedene nerazvrstane ceste u k.o. Bizovac moći će obaviti uvid edetski elaborat izvedenog stanja navedenih nerazvrstanih cesta i žiti eventualna pojašnjenja dana 17.03.2016. i 18.03.2016. godine menu od 09.00 do 14.00 h na adresi izrađivača elaborata-tvrtke O j.d.o.o., Trg kralja Tomislava 16, 31550 Valpovo.

između kupovine postignute na prijašnjoj prodaji i novoj prodaji.

e) Ukoliko je kupac razlučni vjerovnik koji se namiruje iz kupovine ili se namiruje prije tražbina svih ostalih vjerovnika koji imaju pravo na namirenje iz iste kupovine, nije dužan potičiti kupovinu ako ona iznosi koliko i njegova tražbina ili manje, ako iznosi više tada je dužan položiti razliku.

f) Nekretnine će se rješavanjem o dosudi dosuditi kupcu koji ponudi najpovoljniju cijenu. g) U rješenju o dosudi nekretnina sud će odrediti da se nakon pravomoćnosti toga rješenja i nakon što kupac položi kupovinu, u zemljišnim knjigama u njegovu korist upiše pravo vlasništva na dosuđenim nekretninama, te brisati prava i terete na nekretninama koji prestaju njihovom prodajom.

h) Nakon pravomoćnosti rješenja o dosudi i nakon što kupac položi kupovinu sud će donijeti zaključak o predaji nekretnina kupcu, čime kupac stupa u posjed istih.

i) Prodaja se obavlja po načelu "videno-kupljeno" što isključuje sve naknadne prigovore kupca.

Razgledati nekretnine i dokumentaciju vezanu uz iste, zainteresirane osobe mogu u vrijeme dogovoreno sa stečajnim upraviteljem Filipom Babčić dipl.oec. iz Osijeka na mobitel broj 098 252 585.

Više podataka o prodaji imovine stečajnog dužnika može se naći i na www.sudacka-nreza.hr/stečaj ili na www.vts.hr u rubrici "web stečaj".

P-302

KLASA: 350-02/15-01-02, URBROJ: 2196-04-16-01-23
u Borovu, 10.03.2016 god.

Na temelju članka 96. Zakona o prostornom uređenju ("Narodne novine" broj 153/13) i Odluke o izradi III. Izmjena i dopuna Prostornog plana uređenja Općine Borovo ("Službeni vjesnik" Vukovarsko-srijemske županije, broj 5/15 i 10/15), Matelinik Općine Borovo dana 10. ožujka 2016 god.

OBLAVLJUJE

JAVNU RASPRAVU

O prijedlogu III. Izmjena i dopuna Prostornog plana uređenja Općine Borovo

1. Javna rasprava o prijedlogu III. Izmjena i dopuna Prostornog plana uređenja Općine Borovo trajat će od 22.03.2016. do 29.03.2016. godine. Za vrijeme trajanja javne rasprave za sve zainteresirane osobe osiguran je javni uvid u prijedlog III. Izmjena i dopuna Prostornog plana uređenja Općine Borovo u prostorijama Općine Borovo svaki radni dan od 08.00 do 14.00 sati.

2. U vrijeme trajanja javne rasprave organizira se javno izlaganje za građanstvo i udruge građana, predstavnike nadležnih državnih tijela i tijela jedinica lokalne i područne (regionalne) samouprave, pravne osobe s javnim ovlastima i ostala stručna tijela koja će se održati 29.03.2016. godine u 10.00 sati u Općini Borovo.

3. Poziv za sudjelovanje u javnoj raspravi upućit će se javnopravilnim tijelima određenim posebnim propisima.

4. Primjedbe i prijedlozi na prijedlog III. Izmjena i dopuna Prostornog plana uređenja Općine Borovo mogu se za vrijeme trajanja javne rasprave upisati u Knjigu primjedbi koja je izložena uz prijedlog Plana, predati u pisanom obliku preko urudžbenog zapisnika ili poštom zaključno s datum 29. ožujak 2016 god. godine na adresu Općine Borovo.

5. Primjedbe i prijedlozi koji nisu bitko napisani, potpisani i dostavljeni u roku, neće se uzeti u obzir u pripremi izvješća o javnoj raspravi.

MABELNIK

Zoran Bačanić mag. iur.

P-303



NASLOVNICA

NOVOSTI I NAJAVE

O NAMA

GRADITELJSTVO

PROSTORNO UREĐENJE

Prostorni planovi

Informacije o planovima u izradi

Izvešća o javnim raspravama

Prostorni planovi uređenja gradova i općina

Prostorni planovi županija

Prostorni planovi nacionalnih parkova i parkova prirode

Radna zajednica Alpe-Jadran

Download instalacije Priručnika za izradu prostornih planova

Sufinanciranje izrade prostornih planova jedinica lokalne ili područne (regionalne) samouprave za 2015. godinu

Suglasnosti za objavljanje stručnih podloga prostornog uređenja

Strane osobe koje obavljaju djelatnost prostornog uređenja i gradnje u Republici Hrvatskoj

Propisi iz područja prostornog uređenja

Obrasci uzravnih akata iz područja prostornog uređenja i gradnje

Preporuka za izradu jedinstvenog opisa zahvata u prostoru za centre za gospodarenje otpadom i eksploatacijska polja žvriših mineralnih sirovina

Međunarodna suradnja

Program URBACT

Program ESPON

Događanja

ENERGETSKA UČINKOVITOST

KOMUNALNO GOSPODARSTVO

GRADEVINSKA INSPEKCIJA

STANOVANJE

PROCJENA VRIJEDNOSTI NEKRETNINA

EU PROGRAMI I FONDOVI

PROPISI

SAVJETOVANJE SA ZAINTERESIRANOM JAVNOŠĆU

PUBLIKACIJE, PROGRAMI I STRATEGIJE

JAVNA NABAVA I JAVNE POZIVE

PRISTUP INFORMACIJAMA

ZAPOŠLJAVANJE U DRŽAVNOJ SLUŽBI

SLUŽBENI OBRASCI

UPUTE, OBJAŠNJENJA I MIŠLJENJA

PROSTORNO UREĐENJE ▶ Prostorni planovi ▶ Informacije o planovima u izradi ▶ Informacije o javnim raspravama ▶

Informacije o javnim raspravama

Temejem odredbi Zakona o prostornom uređenju („Narodne novine“, broj 153/13.), nositelj izrade prostornih planova dužan je objaviti informaciju o javnoj raspravi o prijedlogu prostornog plana i na mrežnim stranicama Ministarstva graditeljstva i prostornog uređenja.

Obavijest o javnoj raspravi mora sadržavati: mjesto, datum početka i trajanje javnog uvida u prijedlog prostornog plana, mjesto i datum jednog ili više javnih izlaganja, poziv zainteresiranim osobama za sudjelovanje u javnoj raspravi te rok u kojem se nositelji izrade dostavljaju pisana mišljenja, prijedlozi i primjedbe na prijedlog prostornog plana. Dostavlja se najmanje osam dana prije početka javne rasprave na adresu elektroničke pošte: wsb@mol.gov.hr

Informacije o javnim raspravama:

- ▶ 14.03.2016. - Informacija o drugoj ponovnoj javnoj raspravi o prijedlogu Izmjena i dopuna Prostornog plana uređenja Općine Tešić
- ▶ 11.03.2016. - Informacija o javnoj raspravi o prijedlogu III. Izmjena i dopuna Prostornog plana uređenja Općine Borovo
- ▶ 10.03.2016. - Informacija o javnoj raspravi o Prijedlogu III. Izmjena i dopuna Urbanističkog plana uređenja naselja Novi Vinodolski
- ▶ 08.03.2016. - Informacija o javnoj raspravi o prijedlogu Izmjena i dopuna Prostornog plana uređenja Grada Buzeta
- ▶ 08.03.2016. - Informacija o javnoj raspravi o Prijedlogu Izmjena i dopuna Prostornog plana uređenja Općine Segret
- ▶ 09.03.2016. - Informacija o javnoj raspravi o prijedlogu III. izmjena i dopuna Prostornog plana uređenja Općine Barilović
- ▶ 07.03.2016. - Informacija o javnoj raspravi o prijedlogu Izmjena i dopuna Prostornog plana uređenja Općine Podravska Mostlavina
- ▶ 04.03.2016. - Informacija o javnoj raspravi o prijedlogu Izmjena i dopuna Urbanističkog plana uređenja Jug 1, Grad Virovitica
- ▶ 04.03.2016. - Informacija o javnoj raspravi o prijedlogu Izmjena i dopuna Generalnog urbanističkog plana Virovitice
- ▶ 03.03.2016. - Informacija o javnoj raspravi o prijedlogu UPU škole Marinići i djela naselja Blažiči, o prijedlogu Izmjena i dopuna DPU Društveni centar Viškovo i park Milhovo te o prijedlogu Izmjena i dopune DPU Sportsko-rekreativne zone Halubjan (R-1), Općina Viškovo
- ▶ 03.03.2016. - Informacija o javnoj raspravi o prijedlogu Izmjena i dopuna Detaljnog plana uređenja II. faze Poslovna zone Opuzen
- ▶ 02.03.2016. - Informacija o ponovnoj javnoj raspravi o prijedlogu Izmjena i dopuna Prostornog plana uređenja Općine Zadarje - II
- ▶ 02.03.2016. - Informacija o javnoj raspravi o prijedlogu Izmjena i dopuna Prostornog plana uređenja općine Gradač
- ▶ 01.03.2016. - Informacija o javnoj raspravi o prijedlogu Generalnog urbanističkog plana grada Sibenika
- ▶ 01.03.2016. - Informacija o javnoj raspravi o prijedlogu Urbanističkog plana uređenja - groblje u Jakuševcu Zabočkom, Grad Zabok
- ▶ 01.03.2016. - Informacija o javnoj raspravi o prijedlogu Urbanističkog plana uređenja naselja Sveti Rok - Staro selo, Općina Levinac
- ▶ 01.03.2016. - Informacija o ponovljenoj javnoj raspravi o prijedlogu Urbanističkog plana uređenja zone "Dorja Draga - Ivardički" u Posedarju
- ▶ 26.02.2016. - Informacija o ponovljenoj javnoj raspravi o prijedlogu Prostornog plana uređenja Općine Tribunj
- ▶ 25.02.2016. - Informacija o javnoj raspravi o prijedlogu Izmjena i dopuna Urbanističkog plana uređenja Radne zone "Ambarine" - Općina Gradisce Prijedlog plana
- ▶ 25.02.2016. - Informacija o ponovnoj javnoj raspravi o prijedlogu Urbanističkog plana uređenja naselja Škrišnjari - UPU 37, Općina Brtonigla
- ▶ 25.02.2016. - Informacija o javnoj raspravi o prijedlogu Izmjena i dopuna Prostornog plana uređenja Općine Tučepi
- ▶ 25.02.2016. - Informacija o javnoj raspravi o prijedlogu II. Izmjena i dopuna Prostornog plana Sisačke - Moslavačke županije Prijedlog plana
- ▶ 24.02.2016. - Informacija o ponovnoj javnoj raspravi o prijedlogu Urbanističkog plana uređenja R3 zone, I faza, Općina Bol
- ▶ 23.02.2016. - Informacija o javnoj raspravi o prijedlogu Urbanističkog plana uređenja Gospodarske zone naselja Rugvica (UPU-20), Dugo Selo
- ▶ 22.02.2016. - Informacija o javnoj raspravi o prijedlogu Izmjena i dopuna Urbanističkog plana uređenja turističkog punkta Marčari - UPU 33 - Općina Brtonigla
- ▶ 22.02.2016. - Informacija o javnoj raspravi o prijedlogu II. Izmjena i dopuna Prostornog plana uređenja općine Gornja Vrba - Prostorno-planska dokumentacija
- ▶ 22.02.2016. - Informacija o javnoj raspravi o prijedlogu Urbanističkog plana uređenja groblja Moravče, Grad Zagreb

<http://www.mgipu.hr/default.aspx?id=17503>

14.3.2016.

Dokumenti – Informativni portal Općine Borovo

Stranica 1 od 2

Informativni portal Općine Borovo

kontakt telefon: +385(0)32 439 398

Search for: **odaberi**

- Početna
- O nama
- Udruženja
- Pravni subjekti
- Dokumenti
- Aktuelno
- Službeni glasnik
- Kontakt

Dokumenti

[Natječaji](#)[Javna nabava](#)[Dokumenti lokalne samouprave](#)**[Akti Općinskog vijeća Općine Borovo](#)**

- [PLAN ZAŠTITE I SPAŠAVANJA I PLAN CIVILNE ZAŠTITE](#)
- [Odluka o načinu pružanja javnih usluga prikupljanja miješanog komunalnog otpada](#)
- [STRATEGIJA RAZVOJA OPĆINE BOROVO 2015-2022 – RADNA VERZIJA](#)
- [Statut Općine Borovo](#)
- [Poslovnik o radu Općinskog vijeća Općine Borovo](#)
- [Proračun Općine Borovo za 2015.](#)
- [Proračun Općine Borovo za 2014.](#)
- [Završni obračun za 2014. god.](#)
- [Odluka o uvjetima i načinu ostvarivanja prava iz socijalne skrbi](#)
- [Odluka o priključenju na komunalnu infrastrukturu](#)
- [Odluka o komunalnom doprinosu](#)
- [Odluka o komunalnoj naknadi](#)
- [Odluka o komunalnom redu](#)
- [Odluka o organizaciji i radu dimnjačarske službe](#)
- [Strategija razvoja Općine Borovo](#)
- [Program ukupnog razvoja Općine Borovo](#)
- [Predstoljepni uspjehi u 2013.](#)
- [Kataloz informacija](#)

[Obavijesti](#)

- [ODLUKA O IZRADI III. IZMJENA I DOPUNA PROSTORNOG PLANA UREĐENJA Općine Borovo](#)
- [OBAVIJEST – Načrt prijedloga PGO](#)
- [OBAVIJEST PPUO III. izmjene i dopune](#)
 1. [Odluka kojom se utvrđuje da nije potrebno provesti stratešku procjenu utjecaja na okoliš za III. Izmjene i dopune Prostornog plana uređenja Općine Borovo.](#)
 2. [Zaključak o utvrđivanju Prijedloga III. Izmjena i dopuna Prostornog plana uređenja Općine Borovo.](#)
 3. [Objava javne rasprave prijedlogu III. Izmjena i dopuna Prostornog plana uređenja Općine Borovo.](#)

[Akti Načelnika](#)

- [ODLUKA o donošenju Programa mjera suzbijanja zaraznih bolesti](#)
- [Program mjera suzbijanja zaraznih bolesti](#)
- [Prijedlog Plana raspodjele otpadom – javna rasprava u toku](#)
- [IZVJEŠĆE O PLANU GOSPODARENJA OTPADOM 2014.](#)
- [Program mjera suzbijanja zaraznih bolesti](#)
- [Plan prijema u državnu službu za 2015.](#)

[Sjednice općinskog vijeća](#)[Jedinstveni upravni odjel](#)[Ostvarenje prava na pristup informacijama](#)Search for: <http://opcina-borovo.hr/dokumenti/>

15.3.2016.

KLASA: 350-02/15-01-02
URBROJ: 2196-04-16-01-23
U Borovu, 10.03.2016 god.

OGLASNA PLOČA

Na temelju članka 96. Zakona o prostornom uređenju („Narodne novine“ broj 153/13) i Odluke o izradi III. Izmjena i dopuna Prostornog plana uređenja Općine Borovo ("Službeni vjesnik" Vukovarsko-srijemske županije, broj 5/15 i 10/15), Načelnik Općine Borovo dana 10. ožujka 2016 god.

OBJAVLJUJE JAVNU RASPRAVU

O prijedlogu III. Izmjena i dopuna Prostornog
plana uređenja Općine Borovo

1. Javna rasprava o prijedlogu III. Izmjena i dopuna Prostornog plana uređenja Općine Borovo trajat će od **22.03.2016.** do **29.03.2016.** godine. Za vrijeme trajanja javne rasprave za sve zainteresirane osobe osiguran je javni uvid u prijedlog III. Izmjena i dopuna Prostornog plana uređenja Općine Borovo u prostorijama Općine Borovo svaki radni dan od 08,00 do 14,00 sati.

Na javnom uvidu izloženi su tekstualni i grafički dijelovi Plana, te Sažetak za javnost.

2. U vrijeme trajanja javne rasprave organizira se javno izlaganje za građanstvo i udruge građana, predstavnike nadležnih državnih tijela i tijela jedinica lokalne i područne (regionalne) samouprave, pravne osobe s javnim ovlastima i ostala stručna tijela koje će se održati **29.03.2016.** godine u 10.00.sati u Općini Borovo.

3. Poziv za sudjelovanje u javnoj raspravi uputit će se javnopravnim tijelima određenim posebnim propisima .

4. Primjedbe i prijedlozi na prijedlog III. Izmjena i dopuna Prostornog plana uređenja Općine Borovo mogu se za vrijeme trajanja javne rasprave upisati u Knjigu primjedbi koja je izložena uz prijedlog Plana, predati u pisanom obliku preko urudžbenog zapisnika ili poštom zaključno s danom 29. ožujak 2016 god. godine na adresu Općine Borovo.

5. Primjedbe i prijedlozi koji nisu čitko napisani, potpisani i dostavljeni u roku, neće se uzeti u obzir u pripremi izvješća o javnoj raspravi.

NAČELNIK
Zoran Bačanović mag.iur.



KLASA: 350-02/15-01-02
URBROJ: 2196-04-16-01-24
U Borovu, 15.03.2016 god.

Općina Borovo | Glavna 3 | 32227 Borovo
tel: +385(0)32 439 598 | fax: +385(0)32 439 601
OIB: 02417916452 | Matični broj: 02554992 | NKD: 75115
IBAN: HR68 2500 0091 8029 0000 6
PADDR: HR-2011-EKN-2610966103 | SWIFT: HAABHR22

REPUBLICA HRVATSKA
MINISTARSTVO KULTURE
Uprava za zaštitu kulturne baštine
Konzervatorski odjel u Vukovaru
Županijska 5, p.p. 4
32000 VUKOVAR

Predmet: III. Izmjene i dopune PPUO Borovo (prijedlog) – Poziv na javnu raspravu
- dostavlja se,

Sukladno članku 97. Zakona o prostornom uređenju („Narodne novine“ broj 153/13),
Općina Borovo zakazuje javnu raspravu o prijedlogu III. Izmjena i dopuna PPUO Borovo.

Vrijeme trajanja javne rasprave je od 22.03.2016. do 29.03.2016. godine, a javno
izlaganje održati će se 29.03.2016. godine u 10.00.sati u Općini Borovo.

Primjedbe i prijedlozi na prijedlog III. Izmjena i dopuna PPUO Borovo mogu se dati u
Knjigu primjedbi koja je izložena uz prijedlog Plana, za vrijeme javnog izlaganja, predati u
pisanom obliku preko urudžbenog zapisnika ili poštom zaključno s danom 29.03.2016. godine
na adresu Općina Borovo, 32227 Borovo Glavna br.3.

U prilogu poziva dostavljamo Vam prijedlog III. Izmjena i dopuna PPUO Borovo na
CD-u.

S poštovanjem,



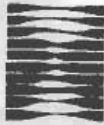
Načelnik
Zoran Bašanović, mag. iur.

Dostavlja se:

1. REPUBLIKA HRVATSKA
MINISTARSTVO KULTURE
Uprava za zaštitu kulturne baštine
Konzervatorski odjel u Vukovaru
Županijska 5, p.p. 4
32000 VUKOVAR
2. REPUBLIKA HRVATSKA
MINISTARSTVO ZAŠTITE OKOLIŠA I PRIRODE
Uprava za zaštitu prirode
Radnička cesta 80
10000 ZAGREB
3. REPUBLIKA HRVATSKA
MINISTARSTVO OBRANE
Služba za nekretnine, graditeljstvo i zaštitu okoliša
Sarajevska cesta 7
10000 ZAGREB
4. REPUBLIKA HRVATSKA
MINISTARSTVO POLJOPRIVREDE
Uprava poljoprivrede i prehrambene industrije
Ulica grada Vukovara 78
10000 ZAGREB
5. REPUBLIKA HRVATSKA
MINISTARSTVO POLJOPRIVREDE
Uprava šumarstva, lovstva i drvne industrije
Planinska 2a
10000 ZAGREB
6. URED DRŽAVNE UPRAVE U VUKOVARSKO-SRIJEMSKOJ ŽUPANIJ
Služba za gospodarstvo
Odsjek za poljoprivredu, šumarstvo i vodno gospodarstvo
Županijska 11
32000 VUKOVAR
7. MUP- POLICIJSKA UPRAVA VUKOVARSKO-SRIJEMSKA,
Protupožarni odjel
Glagoljaška 27b
32100 VINKOVCI
8. HRVATSKA REGULATORNA AGENCIJA ZA MREŽNE DJELATNOSTI
Ulica Roberta Frangeša Mihanovića 9
10000 ZAGREB

9. HRVATSKI TELEKOM d.d.
Regija 4
K.A. Stepinca 8b
31000 OSIJEK
10. HEP-OPERATOR DISTRIBUCIJSKOG SUSTAVA d.o.o.
Elektra Vinkovci
Kralja Zvonimira 96
32100 VINKOVCI
11. PRVO PLINARSKO DRUŠTVO d.o.o.
Kardinala A. Stepinca 27
32000 vukovar
12. HRVATSKE CESTE d.o.o.
Za upravljanje, građenje i održavanje državnih cesta
Vončinina 3
10000 ZAGREB
13. UPRAVA ZA CESTE VUKOVARSKO-SRJEMSKE ŽUPANIJE
Glagoljaška 4
32100 VINKOVCI
14. AGENCIJA ZA VODNE PUTOVE
Parobrodarska 5
32000 VUKOVAR
15. HRVATSKE ŽELJEZNICE
Razvoj i investicijsko planiranje
Mihanovićeve ulica 12
10000 ZAGREB
16. HRVATSKE VODE
VGO za Dunav i donju Dravu, Osijek
Splavarska 2a
31000 OSIJEK
17. VODOVOD GRADA VUKOVARA d.o.o.
Za vodoopskrbu i odvodnju
Jana Bate 4
32010 VUKOVAR
18. Plinacro d.o.o.
Savska cesta 88a
10000 ZAGREB

19. JAVNA USTANOVA ZAVOD ZA PROSTORNO UREĐENJE
VUKOVARSKO-SRIJEMSKA ŽUPANIJE
Glagoljaška 27
32100 VINKOVCI
20. VUKOVARSKO-SRIJEMSKA ŽUPANIJA
Upravni odjel za prostorno uređenje, graditeljstvo i zaštitu okoliša
Županijska 9
32000 VUKOVAR
21. PODRUČNI URED ZA ZAŠTITU I SPAŠAVANJE VUKOVAR
L. Ružičke 1
32000 VUKOVAR
22. HRVATSKE ŠUME
UŠP Vinkovci
Trg Bana J. Šokčevića 20
32100 VINKOVCI
23. SUSJEDNE JEDINICE LOKALNE SAMOUPRAVE:
- a. OPĆINA ERDUT
 - b. OPĆINA TRPINJA
 - c. GRAD VUKOVAR



HRVATSKE VODE

VODNOGOSPODARSKI ODJEL
 ZA DUNAV I DONJU DRAVU
 31000 Osijek, Splavarska 2a
 REPUBLIKA HRVATSKA
 ŽUPANIJA VUKOVARSKO-SRIJEMSKA
 2196/04 OPĆINA BOROVO
 Telefon: 031/252 800
 Telefax: 031/252 899

KLASA: 350-02/15-01/299
 URBROJ: 374-22-4-16-5
 Osijek, 21. ožujka 2016.

Primljeno:	23. 03. 2016.	
Klasifikacijska oznaka:	Org. jed.	
	01	
Urudžbeni broj:	Prilog	Vrij.

REPUBLIKA HRVATSKA
 VUKOVARSKO-SRIJEMSKA ŽUPANIJA
 OPĆINA BOROVO
 Glavna 3
 32227 BOROVO

PREDMET: Prijedlog III. Izmjena i dopuna Prostornog plana uređenja Općine Borovo
 - mišljenje, dostavlja se

Veza: Vaš dopis KLASA: 350-02/15-01-02, URBROJ: 2196-04-16-01-24

Temeljem članka 101. Zakona o prostornom uređenju (NN 153/13) dajemo mišljenje na prijedlog III. Izmjena i dopuna Prostornog plana uređenja Općine Borovo kako slijedi:

Nakon uvida u tekstualni i grafički dio izmjena i dopuna Plana dostavljenog na CD-u, mišljenja smo da je isti usklađen s planskim dokumentima upravljanja vodama te Zakonom o vodama (NN 153/09, 130/11, 56/13 i 14/14) i podzakonskim propisima.

S poštovanjem,



Direktor

mr.sc. Alen Prnjat, dipl.oec.

O tome obavijest:

1. Služba za javno vodno dobro
2. Pismohrana

HRVATSKE VODE, pravna osoba za upravljanje vodama, 10000 Zagreb, Ulica grada Vukovara 220
 web stranica: www.voda.hr, OIB: 28921383001, MB: 1209361
 IBAN: HR772360001101425545, SWIFT: ZABHR2X



AGENCIJA ZA VODNE PUTOVE

VUKOVAR, Parobrodarska 5
Tel: 032-450-613, fax: 032-450-653

REPUBLIKA HRVATSKA
ŽUPANIJA VUKOVARSKO-SRIJEMSKA
2196/04 OPĆINA BOROVO

Naš broj: RA-16-05/29
U Vukovaru: 24. ožujka 2016.

Primljeno: 25. 03. 2016.	
Klasifikacijska oznaka:	Org. jed. 01
Unutšnji broj:	Prilog: Vrij.

OPĆINA BOROVO
Glavna 3
32227 BOROVO

Predmet: III. Izmjene i dopune Prostornog plana Općine Borovo - očitovanje u okviru javne rasprave
– daje se

Veza: vaš dopis: Klasa: 350-02/15-01-02, Ur. Broj: 2196-0416-01-24 od 15. ožujka 2016.

Poštovani,

Dana 17. ožujka 2016. primili smo vaš poziv za javnu raspravu o prijedlogu III. Izmjena i dopuna PPUO Borovo.

Sačinili smo uvid u osnovni prostorni plan te prijedlog III. Izmjena i dopuna PPUO Borovo.

Agencija za vodne putove nema primjedbi niti prijedloga na prijedlog III. Izmjena i dopuna PPUO Borovo koje ste nam dostavili u prilogu Poziva, obzirom da nismo imali niti posebnih zahtjeva.

Sa štuovanjem,



Ravnatelj:
Zrinka Zvocak, dipl. oec.

Z. Zvocak

Dostaviti:
 Naslovu
 Pismohrana, ovdje



REPUBLIKA HRVATSKA
MINISTARSTVO OBRANE
ZAGREB

UPRAVA ZA MATERIJALNE RESURSE
SEKTOR ZA NEKRETNINE, GRADITELJSTVO
I ZAŠTITU OKOLIŠA
SLUŽBA ZA GRADITELJSTVO I ZAŠTITU OKOLIŠA

KLASA: 350-02/16-01/56
URBROJ: 512M3-020201-16-2

Zagreb, 30. ožujak 2016 g.

VUKOVARSKO-SRIJEMSKA
ŽUPANIJA
OPĆINA BOROVO

PREDMET: PROSTORNI PLAN UREĐENJA OPĆINE BOROVO
III. Izmjene i dopune, Prijedlog – poziv na Javnu raspravu
- očitovanje, dostavlja se

VEZA: Vaš akt Klasa: 350- 02/15- 01/02; Urbroj: 2196-04-16-01-24
od 15. ožujka 2016. godine.

Aktom iz veze predmeta uputili ste Prijedlog III. Izmjena i dopuna Prostornog plana uređenja Općine Borovo i poziv za Javnu raspravu.

Temeljem odredbi članka 92. Zakona o obrani ("Narodne novine" broj 73/13 i 75/15) i Pravilnika o zaštitnim i sigurnosnim zonama oko vojnih objekata i građevina ("Narodne novine" broj 122/15), obaviještavamo vas da na području obuhvata predmetnog Plana nema zona posebne namjene kao ni posebnih uvjeta od interesa obrane.

Slijedom navedenog nemamo primjedbi na Prijedlog III. Izmjena i dopuna Prostornog plana uređenja Općine Borovo.


DČ/JBZ
[Signature]

S poštovanjem,

VODITELJ SLUŽBE

Velimir Anić, dipl.ing.geod.

Dostaviti:
- naslovu
- arhiva, ovdje



REPUBLIKA HRVATSKA
MINISTARSTVO KULTURE

Uprava za zaštitu kulturne baštine
Konzervatorski odjel u Vukovaru
32000 Vukovar, Županijska 5, p.p. 4
Tel. 032/443-203 fax. 032/443-199

REPUBLIKA HRVATSKA
ŽUPANIJA VUKOVARSKO SRIJEMSKA
2196/04 OPĆINA BOROVO

Primijeno: 24. 03. 2016.		
Klasifikacijska oznaka:	Org. jed.	
	01	
Urudžbeni broj:	Prilog	Vrij.

OPĆINA BOROVO
OPĆINSKI NAČELNIK
Glavna 3
32227 Borovo

Klasa: 612-08/15-10/0228
Urbroj: 532-04-02-19/2-16-6
Vukovar, 23. 03. 2016.

Predmet: Borovo, III. Izmjene i dopune Prostornog plana uređenja Općine (PPUO) Borovo – javna rasprava, Mišljenje o prijedlogu plana - dostavlja se

Uvidom u prijedlog III. Izmjene i dopune Prostornog plana uređenja Općine Borovo za javnu raspravu, koji nam je dostavljen uz poziv, utvrdili smo da su navedeni potrebni podaci iz naših zahtjeva te stoga nemamo primjedbi na prijedlog plana.

Pročelnica
Zdenka Predrijevac, dipl.inž.građ.



- Dostaviti:
1. Naslovu
 2. Dokumentacija, ovdje
 3. Pismohrana, ovdje



REPUBLIKA HRVATSKA
ŽUPANIJA VUKOVARSKO-SRIJEMSKA
2196/04 OPĆINA BOROVO

Primljeno:	24. 03. 2016.	
Klasifikacijska oznaka:	Org. jed.	
	01	
Urudžbeni broj:	Prilog	Vrij

KLASA: 350-05/15-01/223
URBROJ: 376-10/SV-16-6 (HP)
Zagreb, 21. ožujka 2016.

Republika Hrvatska
Vukovarsko - Srijemska županija
Općina Borovo
Ured Načelnika
Glavna 3
32227 Borovo

Predmet: Općina Borovo
III. IZMJENE I DOPUNE PPU OPĆINE BOROVO
- mišljenje u tijeku javne rasprave

Veza: Vaš dopis KLASA: 350-02/15-01-02, URBROJ: 2196-04-16-01-24 od 15. ožujka 2016.

Poštovani,

vašim dopisom od ove Agencije zatražili ste da vam na osnovu čl. 101. Zakona o prostornom uređenju (NN br. 153/13) i čl. 25. st. (2. i 3.) Zakona o elektroničkim komunikacijama (NN br. 73/08, 90/11, 133/12, 80/13 i 71/14) izda mišljenje na prijedlog III. IZMJENE I DOPUNE PPU OPĆINE BOROVO za javnu raspravu.

Uvidom u dostavljeni prijedlog III. IZMJENE I DOPUNE PPU OPĆINE BOROVO za javnu raspravu **potvrđujemo** da na prijedlog nemamo primjedbi.

S poštovanjem,

RAVNATELJ
HRVATSKA REGULATORNA AGENCIJA
ZA MREŽNE DJELATNOSTI
Roberta Frangeša Mihanovića
4 ZAGREB
mr. sc. Marko Čepić

Dostaviti:

1. Naslovu preporučeno



REPUBLIKA HRVATSKA
Vukovarsko-srijemska županija
Upravni odjel za prostorno uređenje, gradnju i zaštitu
okoliša

KLASA: 350-02/16-03/5
URBROJ: 2196/1-14-01-16-2
Vukovar, 23.03.2016.

REPUBLIKA HRVATSKA
ŽUPANIJA VUKOVARSKO-SRIJEMSKA
2196/04 OPĆINA BOROVO

Primiteno: 01. 04. 2016.	Org. jed.
Klasifikacijska oznaka:	01
Uredbeni broj:	Prilog Vrij.

OPĆINA BOROVO HR-32227
BOROVO, GLAVNA 3

**Predmet: III. Izmjene i dopune Prostornog plana uređenja Općine Borovo
- očitovanje, dostavlja se**


Temeljem članka 100. Zakona o prostornom uređenju („Narodne novine“, broj 153/13.), a nakon uvida u Prijedlog III. Izmjena i dopuna Prostornog plana uređenja Općine Borovo, Odluku o izradi III. Izmjena i dopuna Prostornog plana uređenja Općine Borovo KLASA: 350-02/15-02-02, URBROJ: 2196-04-15-02-8 od 07. svibnja 2015.godine (koja je objavljena u „Službenom vjesniku“ Vukovarsko-srijemske županije, broj 5/15) i Odluku o izmjeni i dopuni odluke o izradi III. Izmjena i dopuna Prostornog plana uređenja Općine Borovo KLASA: 350-02/15-01-02, URBROJ: 2196-04-15-01-16 od 3. studenog 2015.godine (koja je objavljena u „Službenom vjesniku“ Vukovarsko-srijemske županije, broj 10/15), vezano uz predmetne izmjene i dopune PPUO Borovo koje se odnose na slijedeće: redefiniranje odredbi vezanih uz parcelaciju u središtu mjesta, određivanje izdvojenog dijela građevinskog područja namijenjenog povremenom stanovanju; utvrđivanje uvjeta gradnje postrojenja za proizvodnju električne i/ili toplinske energije koja kao resurse koriste obnovljive izvore energije, korekciju koridora prometnice prema groblju, formiranje izdvojenog građevinskog područja izvan naselja gospodarske namjene, određivanje sportsko-rekreacijske namjene i dječjeg igrališta, određivanje obuhvata arheološkog prostora Gradac, određivanje lokacije spomen obilježja „Žrtve rata 1991.-1996.“, promjenu namjene određenih područja, određivanje izgrađenih, neizgrađenih i neuređenih dijelova građevinskih područja i područja za koje je potrebna izrada UPU-a, usklađivanje sa zahtjevima javno pravnih tijela, planiranje lokacije građevine/a za gospodarenje otpadom od lokalnog značaja, u vezi s novijom zakonskom regulativom iz područja održivog gospodarenja otpadom, utvrđivanje trasa biciklističkih staza na području Općine, redefiniranje područja obuhvata i potrebe izrade planova užih područja, ovaj Upravni odjel je ocijenio da nema primjedbi na dostavljeni Prijedlog III. Izmjena i dopuna Prostornog plana uređenja Općine Borovo.

DOSTAVITI:

1. Naslovu,
2. U spis, ovdje.



PROČELNICA:
Silvana Turz, dipl.ing.građ.



REPUBLIKA HRVATSKA
URED DRŽAVNE UPRAVE U
VUKOVARSKO-SRIJEMSKOJ ŽUPANIJ
SLUŽBA ZA GOSPODARSTVO
I IMOVINSKO-PRAVNE POSLOVE
VUKOVAR

KLASA: 320-01/16-01/08
UR.BROJ: 2196-01-02-02/1-16-2
Vukovar, 22. ožujka 2016. god.

REPUBLIKA HRVATSKA
ŽUPANIJA VUKOVARSKO-SRIJEMSKA
2196/04 OPĆINA BOROVO

Primljeno: 23. 03. 2016.	
Klasifikacijska oznaka:	Org. jed.
	21
Urudžbeni broj:	Prilog Vrij.

VUKOVARSKO-SRIJEMSKA ŽUPANIJA
OPĆINA BOROVO
BOROVO
Glavna 3


PREDMET: Prijedlog III. Izmjena i dopuna
Prostornog plana uređenja Općine Borovo
- mišljenje - dostavlja se

Zaprimili smo Vaš poziv za javnu raspravu i ujedno zahtjev za davanje primjedbi i prijedloga na Prijedlog III. izmjena i dopuna Prostornog plana uređenja Općine Borovo, KLASA: 350-02/15-01-02, UR.BROJ: 2196-04-16-01-24, od 15. ožujka 2016. godine, u prilogu kojeg je dostavljen radni materijal, pohranjen na CD-u.

Služba za gospodarstvo i imovinsko pravne poslove u sadašnjem trenutku, a na osnovi dostavljenog materijala, nema posebne zahtjeve i primjedbe na Prijedlog III. izmjena i dopuna Prostornog plana uređenja Općine Borovo.

Naša Služba ima potpunu nadležnosti u dijelu registracije gospodarskih subjekata koji će poslovati na području koje je obuhvaćeno Prijedlogom III. izmjena i dopuna Prostornog plana uređenja Općine Borovo.

S poštovanjem,



20. VOJNO ODJELA
Marko Vrgić, dipl.iur.



društvo s ograničenom odgovornošću

Uprava: mr. sc. Ivan Pavečić – predsjednik; mr. sc. Marija Vekić – član; Ivan Istok, dipl. ing. šum. – član • Trgovački sud u Zagrebu (MBS 080251008) • MB 3831133 • OIB 69693144506 • Žiro račun broj: 2340009-1100100360 kod Privredne banke Zagreb • Temeljni kapital 1.171.670.000,00 kn, uplaćen u cijelosti • Telefon: 01/4804 111 • Telefax: 01/4804 101 • pp 148, 10002 Zagreb • web: <http://www.hrsume.hr> • e-mail: direkcija@hrsume.hr

Uprava šuma Podružnica Vinkovci, Trg bana Josipa Šokčevića 20; Vinkovci
ODJEL ZA EKOLOGIJU
Ur.broj: VK-06-16-335/03
Vinkovci, 23. ožujka 2016. godine

REPUBLIKA HRVATSKA
ŽUPANIJA VUKOVARSKO-SRIJEMSKA
2196/04 OPĆINA BOROVO

Primljeno: 25. 03. 2016.	
Klasifikacijska oznaka:	Org. jed.
	01
Uredžbeni broj:	Prilog Vrij.

10000 Zagreb, Ljudevita Ferkaša Vukošinićeva 2

REPUBLIKA HRVATSKA
VUKOVARSKO-SRIJEMSKA ŽUPANIJA
OPĆINA BOROVO
GLAVNA 3, 32227 BOROVO

Predmet: III. Izmjene i dopune PPU Općine Borovo
-očitanje, dostavlja se

Uvidom u dostavljenu dokumentaciju a vezano uz Vaš dopis (Klasa:350-02/15-01-02, Urbroj:2196-04-16-01-24) te sukladno čl.97 Zakona o prostornom uređenju (NN 153/13), obavještavamo vas sljedeće:

Nismo suglasni da se na dijelovima šuma i šumskog zemljišta, odnosno na dijelovima g.j. Vukovarske-dunavske ade, š.p. Borovska ada planira namjena E3-površine za iskorištavanje mineralnih sirovina (šljunak, plin, pijesak).

Smatramo da na šumi i šumskom zemljištu jedino može biti gospodarska namjena Š1. Eksploatacijom mineralnih sirovina na navedenim dijelovima šumskog područja značajno bi se promijenili prirodni procesi zbog erozije tla do koje bi došlo u slučaju eksploatacije šljunka, pijeska, i sl. te bi došlo i do smanjenja površina šuma i šumskog zemljišta.

Nadalje, predmetno područje g.j. Vukovarske dunavske ade je u Natura 2000 području značajnome upravo za stanište, koje bi bilo devastirano navedenim radnjama.

Također napominjemo da zakonski nije regulirano vadenje šljunka i pijeska u inundacijskom području (Zakon o vodama), te i u tome vidimo opravdanost brisanja E3 namjene sa šumskog područja bez obzira na vlasništvo.

S poštovanjem,

Ljerka Dekanić, dipl.ing.šum.
(Str.sur. za ekologiju)

Mr. VODITELJ UŠP VINKOVCI:
Zlatko Čepić, dipl.ing.šum.



Dostaviti:

1. Odjel za ekologiju
2. Šumarija Vukovar
3. Pismohrana



REPUBLIKA HRVATSKA
DRŽAVNA UPRAVA ZA ZAŠTITU I SPAŠAVANJE
PODRUČNI URED ZA ZAŠTITU I SPAŠAVANJE
VUKOVAR

KLASA: 350-02/15-01/16
URBROJ: 543-19-01-16-6
Vukovar, 25. ožujka 2016. godine

Elektroničkom poštom

REPUBLIKA HRVATSKA	
ŽUPANIJA VUKOVARSKA I SRP. ŽEMELJE	
2196/04 OPĆINA BOROVO	
Primljeno: 25.03.2016.	
Klasifikacijska oznaka	Org. b. 21
Uredžbeni broj	Prilog V

Općina Borovo
Općinski načelnik

Predmet: III Izmjene i dopune PPUO
-očitovanje, dostavlja se

Veza: vaša KLASA: 350-02/15-01/02, URBROJ: 2196-04-16-01-14
od 15. ožujka 2016. godine

U svezi Vašeg gore navedenog dopisa, dostavljamo slijedeće očitovanje:

U točki B, Popis sektorskih dokumenata i propisa koje je bilo potrebno poštivati u izradi Plana, potrebno je uraditi slijedeće:

- umjesto Zakona o zaštiti i spašavanja navesti Zakon o sustavu civilne zaštite („NN“ broj 82/14) temeljem članka 12. Stavka 1., alineje 21. Zakona o sustavu civilne zaštite („NN“ broj 82/15) i
- s popisa ukloniti Pravilnik o tehničkim normativima za skloništa („NN“ broj 51/91)

Na ostali dio prijedloga nemamo novih primjedbi ili zahtjeva u odnosu na one koje smo Vam dostavili našim dopisom. KLASA: 350-02/15-01/16, URBROJ: 543-19-01-15-2 od 01. lipnja 2015. godine.

S Poštovanjem,

Dostaviti:

- Naslovu (elektroničkom poštom) i
- Pismohrani, ovdje

PROČELNIK

Zdenko Lovrić, dipl. ing.





Hrvatske ceste d.o.o.
za upravljanje, gradnju i održavanje državnih cesta

adresa: Vončina 3, 10000 Zagreb, Hrvatska
tel: +385 1 4722 555
e-mail: javnost@hrvatske-ceste.hr
website: www.hrvatske-ceste.hr

REPUBLIKA HRVATSKA
ŽUPANIJA VUKOVARSKO-SRIJEMSKA
2188/04 OPĆINA BOROVO

Sektor za razvoj i strateško planiranje
Odjel za razvoj i planiranje
Klasa: 350-02/2012-1/277
Urbroj: 345-211/516-2016-10/DB
Zagreb, 24. 03. 2016. god.

Primljeno:	30. 3. 2016.	
Klasifikacijska oznaka:	Org. jed.	
Urudžbeni broj:	Prilog	Vrij.

REPUBLIKA HRVATSKA
VUKOVARSKO – SRIJEMSKA ŽUPANIJA
OPĆINA BOROVO
Glavna 3
32 227 BOROVO

**Predmet: III. Izmjene i dopune Prostornog plana uređenja Općine Borovo
- javna rasprava, mišljenje**

Vašim dopisom, klasa: 350-02/15-01-02, ur. broj: 2196-04-16-01-24 od 15. ožujka 2016. godine pozvali ste nas na javnu raspravu o Prijedlogu III. Izmjena i dopuna Prostornog plana uređenja Općine Borovo.

Temeljem članaka 94. i 101. Zakona o prostornom uređenju („Narodne novine“ broj: 153/13) i članka 82. Zakona o cestama („Narodne novine“ broj: 84/11, 22/13, 54/13, 148/13) Hrvatske ceste d.o.o. obvezne su izvršiti pregled izrađene prostorno-planske dokumentacije te dati očitovanje na predložena rješenja cestovne infrastrukture državnog značenja.

Pregledom Prijedloga Izmjena i dopuna Prostornog plana uređenja Općine Borovo utvrđujemo da je Prijedlog plana u skladu s Odlukom o razvrstavanju javnih cesta („Narodne novine“ 66/15).

Temeljem spomenute odluke područjem Općine Borovo prolazi državna cesta **D519** Dalj (D213) – Borovo (D2).

Za planirane priključke na državnoj cesti ili rekonstrukciju postojećih potrebno je izraditi projektnu dokumentaciju u skladu s Pravilnikom o uvjetima za projektiranje i izgradnju priključaka i prilaza na javnu cestu („Narodne novine“ broj 119/07) te ishoditi suglasnost Hrvatskih cesta d.o.o. u skladu s člankom 51. Zakona o cestama („Narodne novine“ broj 84/11, 22/13, 54/13, 148/13). Navedeno je potrebno upisati u Odredbe za provođenje PPU-a.

Novi koridor državne ceste koji je u Prijedlogu plana prikazan kao „koridor državne ceste u istraživanju“ Hrvatske ceste d.o.o. nemaju u planovima razvitka cestovne infrastrukture državnog značenja.

Sljedećom navedenog ucrtani koridor potrebno je obilježiti kao koridor ceste niže kategorije.

Sud upisa: Trgovački sud u Zagrebu, MBS: 080391653, MB: 1554972, OIB: 55545787885, Upisani temeljni kapital: 107.384.800,00 kn
IBAN: HR67 2340009 1100231902 kod Privredne banke Zagreb d.d.
Uprava: Nenad Majković, član Uprave

U cilju zaštite državne ceste potrebno je poštivati zaštitni pojas uz cestu u skladu s člankom 55. Zakona o cestama („Narodne novine“ broj 84/11, 22/13, 54/13, 148/13).

S poštovanjem,

Direktor Sektora:

Tomislav Čvrtko, dipl. ing. građ.



Na znanje:

- Pismohrana. ovdje



UPRAVA ZA CESTE

VUKOVARSKO-SRIJEMSKA ŽUPANIJE

VINKOVCI, Glagoljaška 4, Tel: 032/331-044, 331-007 Tel/Fax:032/332-454

www.zuc-vk.hr, E-mail: zupanijska-uprava-za-ceste@vk.htnet.hr

IBAN: HR4023400091110076239 MB: 1260626 OIB: 56828260771

KLASA: 350-02/16-01/01
URBROJ: 2188/1-06-03/2-16-4
VINKOVCI, 25. ožujka 2016.g.

Prilježeno: 31. 03. 2016	
Klasifikacijska oznaka:	Org. jed.
	01
Uredbeni broj:	Prilog Vrij.

REPUBLIKA HRVATSKA
ŽUPANIJA VUKOVARSKO-SRIJEMSKA
2196/04 OPĆINA BOROVO
VUKOVARSKO-SRIJEMSKA ŽUPANIJA
Općina Borovo
Glavna 3
32227 Borovo

**Predmet: III. Izmjene i dopune Prostornog plana uređenja Općine Borovo (prijedlog)
– Javna rasprava**

Na temelju Vašeg dopisa klasa: 350-02/15-01-02, ur.broj: 2196-04-16-01-24 od 17. ožujka 2016. godine, dostavljamo Vam naše mišljenje iz našeg djelokruga rada vezano za prijedlog III. Izmjena i dopuna prostornog plana uređenja Općine Borovo.

Uvidom u postojeću prostorno-plansku dokumentaciju koju smo dobili od Vas, obavještavamo Vas da Uprava za ceste Vukovarsko-srijemske županije prihvaća prijedlog III. Izmjena i dopuna PPUO Borovo uz poštivanje već izdanih smjernica, te da kartografske prikaze pregledna karta, namjena i promet uskladite sa legendom tj. da naziv lokalne ceste LC 26117 ispravite na LC 46003, sukladno odluci o razvrstanju javnih cesta u državne, županijske i lokalne ceste (NN66/15), te da u legendi ispravite naziv buduće planirane lokalne ceste u nerazvrstanu, koja kao takva ne može biti kategorizirana bez suglasnosti Ministarstva pomorstva, prometa i infrastrukture.

Sa šovanjem,

Ravnatelj:
Željko Galić, dipl.oec.



HŽ INFRASTRUKTURA
10000 Zagreb, Mihanovićeve 12

Razvoj i investicijsko planiranje
10 000 Zagreb,
Mihanovićeve 12

tel: +385 (0)1 4533778
fax: +385 (0)1 3783396
e-mail: goran.ilkosid@hzinfra.hr
naš broj i znak: 1638/16, 1.3.1. G1
vaš broj i znak: Klasa: 350-02/15-01-02
Urbroj: 2196-04-16-01-24
datum: 24. ožujka 2016.

REPUBLIKA HRVATSKA
VUKOVARSKO-SRLJEMSKA ŽUPANIJA
OPĆINA BOROVO
Glavna 3

REPUBLIKA HRVATSKA
ŽUPANIJA VUKOVARSKO-SRIJEMSKA
2196/04 OPĆINA BOROVO

Primljeno: 29. 3. 2016.	
Klasifikacijska oznaka:	Org. jed.
	01
Uredžbeni broj:	Prilog Vrij.

Predmet: III. Izmjene i dopune Prostornog plana uređenja Općine Borovo
- dostava očitovanja na Prijedlog Plana za javnu raspravu

Na temelju dostavljenog Prijedloga Plana III. izmjena i dopuna PPUO Borovo informiramo Vas da po važećoj Odluci o razvrstavanju željezničkih pruga (NN 3/2014), unutar obuhvata PPUO Borovo prolazi željeznička pruga za regionalni promet sljedećeg naziva: **Vukovar-Borovo Naselje – Dalj – Erdut – Državna granica – (Bogojevo)** te nosi oznaku **R104**.

Potrebno je korigirati naziv i oznaku željezničke pruge u tekstualnom dijelu kao i u legendama grafičkih prikaza predmetnog Plana.

Na grafičkom prikazu 2.1. Promet potrebno je označiti postojeći željezničko – cestovni prijelaz u razini na mjestu križanja željezničke pruge R104 i lokalne ceste LC46003 (na mjestu stajališta Borovo-Trpinja).

S poštovanjem,

Direktorica:
Janja Gros, dipl.ing.

HŽ Infrastruktura d.o.o. ZAGREB, Mihanovićeve 12, TRGOVAČKI SUD U ZAGREBU, MBS: 080590485, OIB 30901918995,
Naziv i sjedište banke: Privredna banka Zagreb d.d., Zagreb, Radnička cesta 50, BROJ RAČUNA: HR4423400091110252804,
TEMELJNI KAPITAL: 224.188.000,00 kuna,
PREDSJEDNICA UPRAVE: Renata Sukša
ČLANOVI UPRAVE: mr.sc. Ivan Vuković, Željko Koptić dipl.iur.

HEP OPERATOR
DISTRIBUCIJSKOG
SUSTAVA d.o.o.

ELEKTRA VINKOVCI

32100 Vinkovci, Kralja Zvonimira 96

TELEFON • +385 32 216 100 •
TELEFAKS • +385 32 332 492 •
POŠTA • 32100 Vinkovci • SERVIS
IBAN • HR8323900011400023918 za usluge
• HR7023900011500007484 za el. energiju
• HR8823900011500007548 za priključke

NAŠ BROJ I ZNAK 400900101/2632/16TA

REPUBLIKA HRVATSKA
ŽUPANIJA VUKOVARSKO SRIJEMSKA
2196/04 OPĆINA BOROVO

Primljeno: 24.03.2016.	
Klasifikacijska oznaka:	Org. jed.
	01
Unudžbeni broj:	Prilog - Vrij.

REPUBLIKA HRVATSKA
VSZ
Općina BOROVO
Općinski načelnik

Gospodin Zoran Bačanović, mag.iur.

32227 BOROVO
Glavna 3

VAŠ BROJ I ZNAK 2196-04-16-01-24

PREDMET III Izmjene i dopune PPU Općine Borovo - očitovanje DATUM 22.03.2016.

Poštovani,

Vezano za vaše pismo s predmetom III Izmjene i dopune Prostornog plana uređenja Općine Borovo, ur.br.2196-04-16-01-24 dostavljamo naše mišljenje:

Iz podloga dostavljenih nam na CD-u nije jasno kako ste zamislili rješavanje infrastrukture elektroenergetske mreže 10 kV i 0,4 kV, mreže javne rasvjete i eventualnih sustava malih elektrana baziranih na obnovljivim izvorima energije. Molimo pokušajte to dodatno obraditi.

U tome smislu, uz primjedbe koje smo vam dostavili 29.05.2015., dajemo i ove primjedbe:

1. Posebnim člankom treba dopustiti mogućnost zajedničkog vođenja telekomunikacijskih vodova i elektroenergetske mreže niskog napona, tamo gdje se izračunom dokaže da je to moguće. U tom slučaju, poslovne odnose uređuju zainteresirane strane ugovorom.
2. Izmjenama PP-a treba otvoriti mogućnost za izgradnju i uključanje u elektroenergetsku mrežu HEP-a proizvodnih postrojenja električne energije koja koriste obnovljive izvore energije. Mislimo da tekstom treba posebno naglasiti, i olakšati, izgradnju i postavljanje priključnih vodova za njihovo povezivanje s postojećom elektroenergetskom mrežom. Predlažemo da u obnovljive izvore uključite i postrojenja na bio-plin, uz vodu i sunce.
3. Objekti 35 kV i na 10(20) kV naponskoj razini mogu se graditi, rekonstruirati, izmještati ili demontirati, pa nekakva lista objekata (i kabeli i trafostanice 10(20)/0.4 kV) može biti proširena ovisno o razvoju novih tehnologija, ovisno o eventualnim promjenama u načinu financiranja takvih objekata ili ovisno o najnovijim informacijama s terena o stanju pojedinih dijelova elektroenergetskih postrojenja, sukladno odredbama ovog Prostornog plana.

ČLAN HEP GRUPE

• UPRAVA DRUŠTVA • DIREKTOR • ŽELJKO ŠIMEK •

• TRGOVAČKI SUD U ZAGREBU MBS 080434230 • MB 1643991 •
• OIB 46830600751 • UPLAĆEN TEMELJNI KAPITAL 699.456.000,00 HRK •
• www.hep.hr •

2

Dodatne i detaljnije primjedbe ustanovit ćemo u narednim fazama vašeg planiranja, ili tijekom pripreme realizacije projekata.

Srdačni pozdravi,



Direktor:

Damir Čalić, dipl.ing.el.

HEP - Operator distribucijskog sustava d.o.o. ZAGREB
DISTRIBUCIJSKO PODRUČJE
ELEKTRA VINKOVCI 1

ČLAN HEP GRUPE

• UPRAVA DRUŠTVA • DIREKTOR • ŽELJKO ŠIMEK •

• TRGOVAČKI SUD U ZAGREBU MBS 080434230 • MB 1643991 •
• OIB 46830600781 • UPLAĆEN TEMELJNI KAPITAL 699.466.000,00 HRK •
• www.hep.hr •



Vodovod grada Vukovara d.o.o.

za vodoopskrbu i odvodnju
32010 VUKOVAR, Jana Bate 4
MB: 3007693
OIB 95863787953
E-mail: vodovod-grada-vukovara@vu i-com.hr

Primljeno:	05. 4. 2016	
Klasifikacijska oznaka:	Org. jed.	
	01	
Urudžbeni broj:	Prilog	Vrij.

Tel.: 032 424-727
Fax: 032 424-724

Ur. broj: 05- 1122 /16
U Vukovaru, 29.03.2016.

REPUBLIKA HRVATSKA
VUKOVARSKO-SRIJEMSKA ŽUPANIJA
OPĆINA BOROVO
n/p Načelnika, gosp. Zoran Baćanović, mag.iur.

PREDMET: III Izmjene i dopune PPUO Borovo (prijedlog)
- podaci, dostavljaju se

Poštovani,
sukladno Vašem pozivu: Klasa: 350-02/15-01-02, Urbroj: 2196-04-16-01-24, od 15. 03. 2016. god., zaprimljenog 17.03.2016. g., u svrhu dostave primjedbi i prijedloga na prijedlog III Izmjena i dopuna PPUO Borovo, dostavljamo Vam slijedeće informacije:

U 2015. god. u sklopu "Projekta Vukovar" koji se sufinancira sredstvima EU fondova, započela je realizacija izgradnje sustava odvodnje otpadnih voda Borovo. Ishođen je akt o gradnji te je u 2016. god. započela izgradnja. Isti radovi su u tijeku. Na svim česticama na kojima se gradi nova kanalizacija upisane su služnosti Vodovoda grada Vukovara (110 cm širine). U privitku dostavljamo situacijski prikaz predmetnog sustava odvodnje u izgradnji.

Prije realizacije pojedinih zahvata predviđenih PPUO Borovo, potrebno je zatražiti posebne uvjete priključenja Vodovoda grada Vukovara d.o.o.

S poštovanjem,
Voditelj Sektora odvodnja:
Igor Tomić, inž.građ.,

Igor Tomić

Voditelj Odjela održavanja vodovodne mreže:
Ivica Kuprešak, mag.ing.aedif.

Ivica Kuprešak

Direktorica:
Milica Zebec, mag.oec.univ.spec.oec.

Milica Zebec



Dostaviti:

1. Naslovu (Glavna 3, 32 227 Borovo)
2. Pismohrana

Privitak: Shematski prikaz sustava odvodnje u izgradnji na području obuhvata

Registračno kod Trgovačkog suda u Osijeku
god br. TI-03/1800-9 MBS: 030065-71
Upravi: iznos temeljnog kapitala: 99.659.500,00 kn
Uprava - direktor: Milica Zebec, mag.oec.univ.spec.oec

Poslovna banka: Hypo Alpe-Adria Bank d.d. Zagreb
IBAN HR142500091102006623
IBAN HR732500081502000290
PBZ d.d. Zagreb, IBAN HR0723400091110128407
SWIFT HAABHR22
SBERBANK d.d. ZAGREB, IBAN HR4325030071100096127



REPUBLIKA HRVATSKA
MINISTARSTVO POLJOPRIVREDE

10000 Zagreb, Ul. grada Vukovara 78, P.P. 1034
Telefon: 61 06 111, Telefax: 61 09 201

KLASA: 350-02/16-01/184
URBROJ: 525-11/0893-16-3
Zagreb, 30. ožujka 2016. godine



REPUBLIKA HRVATSKA
ŽUPANIJA VUKOVARSKO-SRIJEMSKA
2196/04 OPĆINA BOROVO

Primijeno: 12. 04. 2016.		
Klasifikacijska oznaka:	Org. jed.	
Urukžbeni broj:	Prilog	Vrij.

VUKOVARSKO-SRIJEMSKA ŽUPANIJA
OPĆINA BOROVO
Glavna 3, 32227 BOROVO

PREDMET: Javna rasprava o prijedlogu III. Izmjena i dopuna PPUO Borovo
- mišljenje, daje se

Ministarstvo poljoprivrede temeljem članka 37. stavka 3. Zakona o šumama („Narodne novine“, br. 140/05., 82/06., 129/08., 80/10., 124/10., 25/12., 68/12., 148/13. i 94/14.) u predmetu Prijedlog III. Izmjena i dopuna Prostornog plana uređenja Općine Borovo daje **negativno mišljenje**.

Ovo Ministarstvo, Uprava šumarstva, lovstva i drvne industrije zaprimilo je posebnu obavijest o javnoj raspravi o prijedlogu III. izmjena i dopuna prostornog plana uređenja Općine Borovo. Uvidom u prijedlog plana, šumskogospodarske planove i očitovanje Hrvatskih šuma d.o.o. Uprave šuma Podružnica Vinkovci pod brojem: VK-06-16-335/04, Vinkovci, 23. ožujka 2016. godine vidljivo je da se Izmjenama i dopunama Prostornog plana Općine Borovo na šumama i šumskom zemljištu koje su obuhvaćene šumskogospodarskim područjem Republike Hrvatske planira druga namjena od osnovne namjene- gospodarska šuma Š1.

Naime, na dijelovima G.J. Vukovarsko- dunavske ade. s.p. Borovska ada planirana je namjena E3- površine za iskorištavanje mineralnih sirovina (šljunak, plin, pijesak). Smatramo da bi se eksploatacijom mineralnih sirovina na navedenim dijelovima šumskog područja značajno promijenili prirodni procesi zbog erozije tla. Napominjemo da se predmetno područje G.J. Vukovarsko-dunavske ade nalazi u Natura 2000 području značajnom upravo za stanište te bi isto bilo devastirano navedenim radnjama. Također, navedenu namjenu potrebno je uskladiti sa propisima iz područja vodnog gospodarstva.

Sukladno navedenom, ovo Ministarstvo, Uprava šumarstva, lovstva i drvne industrije nije suglasno sa planiranjem namjene E3 - površine za iskorištavanje mineralnih sirovina na šumi i šumskom zemljištu te je isto potrebno označiti kao šuma gospodarske namjene – Š1.

Temeljem pregledane dokumentacije i očitovanja Hrvatskih šuma d.o.o. UŠP Vinkovci, kao gore, donijeto je gore navedeno mišljenje.



DOSTAVITI:

1. Naslovu,
2. Hrvatske šume d.o.o.
Lj. F. Vukotinića, Zagreb
3. Pismohrana.

NARUČITELJ PLANA: OPĆINA BOROVO

IZRADIO: ZAVOD ZA PROSTORNO PLANIRANJE d.d. OSIJEK

BROJ: 17/2015

**III. IZMJENE I DOPUNE
PROSTORNOG PLANA UREĐENJA
OPĆINE BOROVO
(Prijedlog)**

ODGOVORI NA PRIMJEDBE S JAVNE RASPRAVE

Odgovorni voditelj:
Vanesa Bolf, dipl.ing.arh.

Direktor:
Krunoslav Lipić, dipl.ing.arh.

Osijek, travanj 2016.

SADRŽAJ

PRIMJEDBE:

1. Primjedbe Hrvatskih šuma, UŠP Vinkovci, Vinkovci
2. Primjedba Hrvatskih cesta d.o.o. upravljanje, građenje i održavanje državnih cesta, Zagreb
3. Primjedba Uprave za ceste, VSŽ, Vinkovci
4. Primjedba HŽ Infrastruktura, Zagreb
5. Primjedba DUZS, Područni ured za zaštitu i spašavanje Vukovar, Vukovar
6. Primjedbe HEP-a ODS d.o.o., Elektra Vinkovci, Vinkovci
7. Primjedbe iz Zapisnika s javnog izlaganja

ODGOVORI NA PRIMJEDBE:

1. Odgovori na primjedbe Hrvatskih šuma, UŠP Vinkovci, Vinkovci
2. Odgovor na primjedbu Hrvatskih cesta d.o.o. upravljanje, građenje i održavanje državnih cesta, Zagreb
3. Odgovor na primjedbu Uprave za ceste, VSŽ, Vinkovci
4. Odgovor na primjedbu HŽ Infrastruktura, Zagreb
5. Odgovor na primjedbu DUZS, Područni ured za zaštitu i spašavanje Vukovar, Vukovar
6. Odgovori na primjedbe HEP-a ODS d.o.o., Elektra Vinkovci, Vinkovci
7. Odgovori na primjedbe iz Zapisnika s javnog izlaganja

PRIMJEDBE

1. Primjedba Hrvatskih šuma, UŠP Vinkovci, Vinkovci



društvo s ograničenom odgovornošću

Uprava: mr. sc. Ivan Pavelić – predsjednik; mr. sc. Marija Vekić – član; Ivan Istok, dipl. ing. šum. – član • Trgovački sud u Zagrebu (MBS 090251008) • MB 3831133 • OIB 69693144506 • Žiro račun broj: 2340009-1100100360 kod Privredne banke Zagreb • Temeljni kapital 1.171.670.000,00 kn, uplaćen u cijelosti • Telefon: 01/4804 111 • Telefax: 01/4804 101 • pp 149, 10002 Zagreb • web: <http://www.hrsume.hr> • e-mail: direkcija@hrsume.hr

Uprava šuma Podružnica Vinkovci, Trg bana Josipa Šokčevića 20, Vinkovci
ODJEL ZA EKOLOGIJU
Ur.broj: VK-06-16-335/03
Vinkovci, 23. ožujka 2016. godine

REPUBLIKA HRVATSKA
ŽUPANIJA VUKOVARSKO-SRIJEMSKA
2196/04 OPĆINA BOROVO

Primljeno: 25. 03. 2016.	
Klasifikacijska oznaka:	Org. jed.
	01
Uredžbeni broj:	Prilog Vrij.

10000 Zagreb, Ljudevita Farkaša Vukotinovića 2

REPUBLIKA HRVATSKA
VUKOVARSKO-SRIJEMSKA ŽUPANIJA
OPĆINA BOROVO
GLAVNA 3, 32227 BOROVO

Predmet: III. Izmjene i dopune PPU Općine Borovo
-očitovanje, dostavlja se

Uvidom u dostavljenu dokumentaciju a vezano uz Vaš dopis (Klasa:350-02/15-01-02, Urbroj:2196-04-16-01-24) te sukladno čl.97 Zakona o prostornom uređenju (NN 153/13), obavještavam vas slijedeće:

Nismo suglasni da se na dijelovima šuma i šumskog zemljišta, odnosno na dijelovima g.j. Vukovarske-dunavske ade, š.p. Borovska ada planira namjena E3-površine za iskorištavanje mineralnih sirovina (šljunak, plin, pijesak).

Smatramo da na šumi i šumskom zemljištu jedino može biti gospodarska namjena Š1. Eksploatacijom mineralnih sirovina na navedenim dijelovima šumskog područja značajno bi se promijenili prirodni procesi zbog erozije tla do koje bi došlo u slučaju eksploatacije šljunka, pijeska, i sl. te bi došlo i do smanjenja površina šuma i šumskog zemljišta.

Nadalje, predmetno područje g.j. Vukovarske dunavske ade je u Natura 2000 području značajnome upravo za stanište, koje bi bilo devastirano navedenim radnjama.

Također napominjemo da zakonski nije regulirano vađenje šljunka i pijeska u inundacijskom području (Zakon o vodama), te i u tome vidimo opravdanost brisanja E3 namjene sa šumskog područja bez obzira na vlasništvo.

S poštovanjem,

Ljerka Dekanić, dipl.ing.šum.
(Str.sur. za ekologiju)

Mr. VODITELJ UŠP VINKOVCI:
Zlanko Čepelčić, dipl.ing.šum.



Dostaviti:

1. Odjel za ekologiju
2. Šumarinja Vukovar
3. Pismohrana

2. Primjedba Hrvatskih cesta d.o.o. upravljanje, građenje i održavanje državnih cesta, Zagreb



Hrvatske ceste d.o.o.
za upravljanje, građenje i održavanje državnih cesta

adresa: Vončinina 3, 10000 Zagreb, Hrvatska
tel: +385 1 4722 555
e-mail: javnost@hrvatske-ceste.hr

website: www.hrvatske-ceste.hr

REPUBLIKA HRVATSKA
ŽUPANIJA VUKOVARSKO-SRIJEMSKA
2196/04 OPĆINA BOROVO

Sektor za razvoj i strateško planiranje
Odjel za razvoj i planiranje
Klasa: 350-02/2012-1/277
Urbroj: 345-211/516-2016-10/DB
Zagreb, 24. 03. 2016. god.

Primijeno: 30. 3. 2016.	
Klasifikacijska oznaka:	Org. jed.
	0
Uredžbeni broj:	Prilog Vrij.

REPUBLIKA HRVATSKA
VUKOVARSKO – SRIJEMSKA ŽUPANIJA
OPĆINA BOROVO
Glavna 3
32 227 BOROVO

2.

Predmet: III. Izmjene i dopune Prostornog plana uređenja Općine Borovo
- javna rasprava, mišljenje

Vašim dopisom, klasa: 350-02/15-01-02, ur. broj: 2196-04-16-01-24 od 15. ožujka 2016. godine pozvali ste nas na javnu raspravu o Prijedlogu III. Izmjena i dopuna Prostornog plana uređenja Općine Borovo.

Temeljem članaka 94. i 101. Zakona o prostornom uređenju („Narodne novine“ broj: 153/13) i članka 82. Zakona o cestama („Narodne novine“ broj: 84/11, 22/13, 54/13, 148/13) Hrvatske ceste d.o.o. obvezne su izvršiti pregled izrađene prostorno-planske dokumentacije te dati očitovanje na predložena rješenja cestovne infrastrukture državnog značenja.

Pregledom Prijedloga Izmjena i dopuna Prostornog plana uređenja Općine Borovo utvrđujemo da je Prijedlog plana u skladu s Odlukom o razvrstavanju javnih cesta („Narodne novine“ 66/15).

Temeljem spomenute odluke područjem Općine Borovo prolazi državna cesta D519 Dalj (D213) – Borovo (D2).

Za planirane priključke na državnoj cesti ili rekonstrukciju postojećih potrebno je izraditi projektnu dokumentaciju u skladu s Pravilnikom o uvjetima za projektiranje i izgradnju priključaka i prilaza na javnu cestu („Narodne novine“ broj 119/07) te ishoditi suglasnost Hrvatskih cesta d.o.o. u skladu s člankom 51. Zakona o cestama („Narodne novine“ broj 84/11, 22/13, 54/13, 148/13). Navedeno je potrebno upisati u Odredbe za provođenje PPU-a.

Novi koridor državne ceste koji je u Prijedlogu plana prikazan kao „koridor državne ceste u istraživanju“ Hrvatske ceste d.o.o. nemaju u planovima razvitka cestovne infrastrukture državnog značenja.

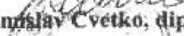
Sljedom navedenog ucrtani koridor potrebno je obilježiti kao koridor ceste niže kategorije.

Sud upisa: Trgovački sud u Zagrebu, MBS: 080391653, MB: 1554972, OIB: 55545787885, Upisani temeljni kapital: 107.384.800,00 kn
IBAN: HR67 2340009 1100231902 kod Privredne banke Zagreb d.d.
Uprava: Nenad Maljković, član Uprave

U cilju zaštite državne ceste potrebno je poštivati zaštitni pojas uz cestu u skladu s člankom 55. Zakona o cestama („Narodne novine“ broj 84/11, 22/13, 54/13, 148/13).

S poštovanjem,

Direktor Sektora:


Tomislav Cvetko, dipl. ing. grad.

Na znanje:

- Pismohrana, ovdje



3. Primjedba Uprave za ceste, VSŽ, Vinkovci

**UPRAVA ZA CESTE****VUKOVARSKO-SRIJEMSKA ŽUPANIJE**

VINKOVCI, Glagoljaška 4, Tel: 032/331-044, 331-007 Tel/Fax:032/332-454

www.zuc-vk.hr, E-mail:zupanijska-uprava-za-ceste@vk.htnet.hr

IBAN:HR4023400091110076239 MB: 1260626 OIB: 56828260771

KLASA: 350-02/16-01/01
 URBROJ: 2188/1-06-03/2-16-4
 VINKOVCI, 25. ožujka 2016.g.

ZUPANIJA VUKOVARSKO SRIJEMSKA 2196/04 OPĆINA BOROVO	
Primijeno:	31. 03. 2016
Klasifikacijska oznaka:	Org. jed.
	01
Uredbeni broj:	Prilog Vrij.

REPUBLIKA HRVATSKA
 VUKOVARSKO-SRIJEMSKA ŽUPANIJA

Općina Borovo
 Glavna 3
 32227 Borovo

③

Predmet: III. Izmjene i dopune Prostornog plana uređenja Općine Borovo (prijedlog)
– Javna rasprava

Na temelju Vašeg dopisa klasa: 350-02/15-01-02, ur.broj: 2196-04-16-01-24 od 17. ožujka 2016. godine, dostavljamo Vam naše mišljenje iz našeg djelokruga rada vezano za prijedlog III. Izmjena i dopuna prostornog plana uređenja Općine Borovo.

Uvidom u postojeću prostorno-plansku dokumentaciju koju smo dobili od Vas, obavještavamo Vas da Uprava za ceste Vukovarsko-srijemske županije prihvaća prijedlog III. Izmjena i dopuna PPUO Borovo uz poštivanje već izdanih smjernica, te da kartografske prikaze pregledna karta, namjena i promet uskladite sa legendom tj. da naziv lokalne ceste LC 26117 ispravite na LC 46003, sukladno odluci o razvrstanju javnih cesta u državne, županijske i lokalne ceste (NN66/15), te da u legendi ispravite naziv buduće planirane lokalne ceste u nerazvrstanu, koja kao takva ne može biti kategorizirana bez suglasnosti Ministarstva pomorstva, prometa i infrastrukture.

Sa štovanjem,

Ravnatelj:
 Željko Galić, dipl. oec.

4. Primjedba HŽ Infrastruktura, Zagreb



HŽ INFRASTRUKTURA
10000 Zagreb, Mihanovićeva 12

Razvoj i Investicijsko planiranje
10 000 Zagreb,
Mihanovićeva 12

tel: +385 (0)1 4533778
fax: +385 (0)1 3783398
e-mail: goran.ilkoski@hzinfra.hr
naš broj i znak: 1638/16, 1.3.1. Gi
vaš broj i znak: Klasa: 350-02/15-01-02
Urbroj: 2196-04-16-01-24
datum: 24. ožujka 2016.

REPUBLIKA HRVATSKA
VUKOVARSKO-SRIJEMSKA ŽUPANIJA
OPĆINA BOROVO
Glavna 3

REPUBLIKA HRVATSKA
ŽUPANIJA VUKOVARSKO-SRIJEMSKA
2196/04 OPĆINA BOROVO

Primljeno: 29. 3. 2016.	Org. jed.
Klasifikacijska oznaka:	01
Urudžbeni broj:	Prilog Vrij.

Predmet: III. Izmjene i dopune Prostornog plana uređenja Općine Borovo
- dostava očitovanja na Prijedlog Plana za javnu raspravu

Na temelju dostavljenog Prijedloga Plana III. izmjena i dopuna PPUO Borovo informiramo Vas da po važećoj Odluci o razvrstavanju željezničkih pruga (NN 3/2014), unutar obuhvata PPUO Borovo prolazi željeznička pruga za regionalni promet sljedećeg naziva: **Vukovar-Borovo Naselje – Dalj – Erdut – Državna granica – (Bogojevo)** te nosi oznaku **R104**.

Potrebno je korigirati naziv i oznaku željezničke pruge u tekstualnom dijelu kao i u legendama grafičkih prikaza predmetnog Plana.

Na grafičkom prikazu 2.1. Promet potrebno je označiti postojeći željezničko – cestovni prijelaz u razini na mjestu križanja željezničke pruge R104 i lokalne ceste LC46003 (na mjestu stajališta Borovo-Trpinja).

S poštovanjem,

Direktorica:
Jana Gros, dipl. ing.

HŽ Infrastruktura d.o.o. ZAGREB, Mihanovićeva 12, TRGOVAČKI SUD U ZAGREBU, MBS: 080690495, OIB: 33901918995,
Naziv i sjedište banke: Privredna banka Zagreb d.d., Zagreb, Radnička cesta 50, BROJ RAČUNA: HR4423400081110252804,
TEMELJNI KAPITAL: 224.186.000,00 kuna,
PREDSJEDNICA UPRAVE: Renate Sulka
ČLANOVI UPRAVE: mr.sc. Ivan Vuković, Željko Koptić dipl. iur.

5. Primjedba DUZS, Područni ured za zaštitu i spašavanje Vukovar, Vukovar



REPUBLIKA HRVATSKA
DRŽAVNA UPRAVA ZA ZAŠTITU I SPAŠAVANJE
PODRUČNI URED ZA ZAŠTITU I SPAŠAVANJE
VUKOVAR

KLASA: 350-02/15-01/16
URBROJ: 543-19-01-16-6
Vukovar, 25. ožujka 2016. godine

Elektroničkom poštom

REPUBLIKA HRVATSKA
ŽUPANIJA VUKOVARSKO-SIBIJSKA
2196/04 OPĆINA BOROVO

Primijeno: 25-03-2016.	Org. j:
Klasifikacijska oznaka:	21
Urudžbeni broj:	Prilog V

Općina Borovo
Općinski načelnik

Predmet: III Izmjene i dopune PPUO
-očitovanje, dostavlja se

Veza: vaša KLASA: 350-02/15-01/02, URBROJ: 2196-04-16-01-14
od 15. ožujka 2016. godine

U svezi Vašeg gore navedenog dopisa, dostavljamo sljedeće očitovanje:

U točki B, Popis sektorskih dokumenata i propisa koje je bilo potrebno poštivati u izradi Plana, potrebno je uraditi sljedeće:

- umjesto Zakona o zaštiti i spašavanja navesti Zakon o sustavu civilne zaštite („NN“ broj 82/14) temeljem članka 12. Stavka 1., alineje 21. Zakona o sustavu civilne zaštite („NN“ broj 82/15) i
- s popisa ukloniti Pravilnik o tehničkim normativima za skloništa („NN“ broj 51/91)

Na ostali dio prijedloga nemamo novih primjedbi ili zahtjeva u odnosu na one koje smo Vam dostavili našim dopisom. KLASA: 350-02/15-01/16, URBROJ: 543-19-01-15-2 od 01. lipnja 2015. godine.

S Poštovanjem,

Dostaviti:

- Naslovu (elektroničkom poštom) i
- Pismohrani, ovdje

PROČELNIK



Zdenko Lovrić, dipl. ing.

6. Primjedbe HEP-a ODS d.o.o., Elektra Vinkovci, Vinkovci

HEP OPERATOR
DISTRIBUCIJSKOG
SUSTAVA d.o.o.

ELEKTRA VINKOVCI

32100 Vinkovci, Kralja Zvonimira 96

TELEFON • +385 32 216 100 •
TELEFAKS • +385 32 332 492 •
POŠTA • 32100 Vinkovci • SERVIS
IBAN • HR8323900011400023918 za usluge
• HR7023900011600007484 za el. energiju
• HR8823900011600007548 za priključke

NAŠ BROJ I ZNAK 400900101/2632/16TA

REPUBLIKA HRVATSKA
ŽUPANIJA VUKOVARSKO SRIJEMSKA
2196/04 OPĆINA BOROVO

Primljeno: 24.03.2016.	Org. jed.
Klasifikacijska oznaka:	01
Uredbeni broj:	Prilog - Vrij.

REPUBLIKA HRVATSKA

VSŽ

Općina BOROVO

Općinski načelnik

Gospodin Zoran Bačanović, mag.iur.

32227 BOROVO

Glavna 3

VAŠ BROJ I ZNAK 2196-04-16-01-24

PREDMET III Izmjene i dopune PPU Općine Borovo - očitovanje DATUM 22.03.2016.

Poštovani,

Vezano za vaše pismo s predmetom III Izmjene i dopune Prostornog plana uređenja Općine Borovo, ur.br.2196-04-16-01-24 dostavljamo naše mišljenje:

Iz podloga dostavljenih nam na CD-u nije jasno kako ste zamislili rješavanje infrastrukture elektroenergetske mreže 10 kV i 0,4 kV, mreže javne rasvjete i eventualnih sustava malih elektrana baziranih na obnovljivim izvorima energije. Molimo pokušajte to dodatno obraditi.

U tome smislu, uz primjedbe koje smo vam dostavili 29.05.2015., dajemo i ove primjedbe:

1. Posebnim člankom treba dopustiti mogućnost zajedničkog vođenja telekomunikacijskih vodova i elektroenergetske mreže niskog napona, tamo gdje se izračunom dokaže da je to moguće. U tom slučaju, poslovne odnose uređuju zainteresirane strane ugovorom.
2. Izmjenama PP-a treba otvoriti mogućnost za izgradnju i uključanje u elektroenergetsku mrežu HEP-a proizvodnih postrojenja električne energije koja koriste obnovljive izvore energije. Mislimo da tekstem treba posebno naglasiti, i olakšati, izgradnju i postavljanje priključnih vodova za njihovo povezivanje s postojećom elektroenergetskom mrežom. Predlažemo da u obnovljive izvore uključite i postrojenja na bio-plin, uz vodu i sunce.
3. Objekti 35 kV i na 10(20) kV naponskoj razini mogu se graditi, rekonstruirati, izmještati ili demontirati, pa nekakva lista objekata (i kabeli i trafostanice 10(20)/0.4 kV) može biti proširena ovisno o razvoju novih tehnologija, ovisno o eventualnim promjenama u načinu financiranja takvih objekata ili ovisno o najnovijim informacijama s terena o stanju pojedinih dijelova elektroenergetskih postrojenja, sukladno odredbama ovog Prostornog plana.

ČLAN HEP GRUPE

• UPRAVA DRUŠTVA • DIREKTOR • ŽELJKO ŠIMEK •

• TRGOVAČKI SUD U ZAGREBU MBS 080434230 • MB 1643991 •
• OIB 46830600751 • UPLAĆEN TEMELJNI KAPITAL 699.450.000,00 HRK •
• www.hep.hr •

• Dodatne i detaljnije primjedbe ustanovit ćemo u narednim fazama vašeg planiranja, ili tijekom pripreme realizacije projekata.

Srdačni pozdravi,



Direktor:

Damir Čalić, dipl.ing.el.

HEP - Operator distribucijskog sustava d.o.o. ZAGREB
DISTRIBUCIJSKO PODRUČJE
ELEKTRA VINKOVCI

ČLAN HEP GRUPE

• UPRAVA DRUŠTVA • DIREKTOR • ŽELJKO ŠIMEK •

• TRGOVAČKI SUD U ZAGREBU MBS 080434230 • MB 1643991 •
• OIB 46830600751 • UPLAĆEN TEMELJNI KAPITAL 699.456.000,00 HRK •
• www.hep.hr •

7. Primjedbe iz Zapisnika s javnog izlaganja

7.

Z A P I S N I K

sa javnog izlaganja III Izmjena i dopuna Prostornog plana uređenja Općine Borovo održanog u okviru javne rasprave o predmetnim izmjenama, dana 29. ožujka 2016 god. u Sali za sastanke općine u vremenu od 10,00 do 11,00 sati.

Javnom izlaganju prisustvovala su osobe imenovane u popisu prisutnih, koji je sastavni dio ovoga Zapisnika.

BAČANOVIĆ ZORAN, mag.iur. Načelnik Općine Borovo:

Uvodno pozdravlja prisutne i zahvaljuje na odazivu, te kratkim obrazloženjem pojašnjava razloge pristupanja predloženim III Izmjenama i dopunama PPU Općine Borovo i izražava nadu da će ovako utvrđeni prijedlozi stvoriti uvjete za daljnji razvoj mjesta.

VANESA BOLF, dipl.arh. predstavica izrađivača III Izmjena i dopuna PPU Općine Borovo tvrtke Zavod za prostorno planiranje dd Osijek, također uvodno pozdravlja prisutne te ih upoznaje sa cjelokupnim postupkom donošenja izmjena i dopuna od donošenja Odluke na sjednici općinskog vijeća do održavanja današnjeg javnog izlaganja u okviru javne rasprave koja sukladno zakonskim propisima traje 8 dana. Posebno naglašava mogućnost da svi zainteresirani subjekti zaključno sa danom 29.03.2016 god. dostave svoje primjedbe na način da ih izraze usmeno, pismenim podneskom neposredno ili u pismenom obliku putem pošte ali uz uvjet da je na pošiljci vidljivo da je ista predana 29.03. U nastavku detaljno pojašnjava sve segmente koji su predmet izmjena i dopuna: relokacija građevinskog područja sa ciljem osiguranja uvjeta za izgradnju na područjima gdje je izgradnja izvjesna, promjena namjene zemljište u pojedinim dijelovima općine, potrebu ucrtavanja arheološkog nalazišta Gradac kao i spomen obilježja žrtvama rata, relokacija reciklažnog dvorišta, ucrtavanje trase biciklističke staze, a svoje obrazlaganje predočava odgovarajućim kartografskim prikazima.

VLADO SUDAR dipl.ing.građ. također predstavnik izrađivača prostorno planske dokumentacije koja je predmet javne rasprave, detaljnije pojašnjava dio izmjena koji se odnosi na javne prometnice i trasu za biciklističku stazu, te novine u vezi sa elektroničkim komunikacijama sa posebnim naglaskom na činjenicu da svaki segment mora biti usklađen sa Prostornim planom uređenja Vukovarskosrijemске županije kako u formalno pravnom smislu, tako i u odnosu na konstantnu potrebu modernizacije i osiguranja uvjeta za unapređenje elektroničkih komunikacija na ovim prostorima.

Budući su prisutnima predočena sva obrazloženja, javna rasprava se otvara za iznošenje eventualnih primjedbi ili isticanja zahtjeva za dodatnim pojašnjenjem.

7.1. LJERKA DEKANIĆ dipl.ing.šum. ovlaštena predstavica Hrvatskih šuma, uvodno napominje da je dostavila pismenu primjedbu, te istodobno ističe potrebu za pojašnjenjem prostora obuhvata, budući se primjedba odnosila na prostor u nadležnosti Hrvatskih šuma (namjena E-3).

VANESA BOLF dipl.arh. Skreće pažnju da primjedba nije usmjerena na predmet III izmjena i dopuna, odnosno da je područje E-3 sa namjenom iskorištavanje mineralnih sirovina (šljunak, pijesak, plin) bilo predviđeno prethodnim planom koji sada nije predmet javne rasprave.

7.2. JOVAN OKOVAČKI predsjednik Lovačkog društva Borovo postavlja pitanje uređenja

obaloutvrde koja je do sada samo djelomično izgrađena, odnosno da li je u planu da se izgradi u cijelosti jer smatra da bi uređenje obale Dunava bilo i u cilju unapređenja turizma u Borovu.

ZORAN BAČANOVIĆ, mag.iur. Pojašnjava da je područje obale Dunava u nadležnosti Hrvatskih voda te da za sada nema informaciju da postoji projekt daljnje izgradnje, a da su općinske mogućnosti veoma skromne.

73. RADO BOSIĆ, oec. predsjednik KUD-a "Branislav Nušić" Borovo, vezano za trasu biciklističke staze skreće pažnju da je prvobitno izgradnja planirana uz državnu cestu D 519 što je usuglašeno i sa Prostornim planom Vukovarsko srijemske županije, te ukoliko se mijenja trasa predmetnim izmjenama i dopunama PPU Općine Borovo da bi isto trebalo učiniti i u planu višega reda.

VANESA BOLF dipl.arh. Potvrđuje da je usuglašenost postignuta i da u tome pravcu nema smetnji da se provede relokacija trase za biciklističku stazu.

TIHOMIR JAKOVLJEVIĆ prof. Direktor OŠ Borovo smatra da su predložene izmjene konstruktivne, da se istima otvaraju dodatne mogućnosti kako za građane tako i za unapređenje privrednog razvoja.

74. BRUNO BOLD direktor tvrtke DAR PRIRODE doo iz Vukovara, koja na području Općine Borovo u vlasništvu ima poljoprivredne površine i farmu (stočarska proizvodnja) a također je u postupku završetka projektne dokumentacije za izgradnju postrojenja za proizvodnju bio goriva, postavlja pitanje opravdanosti postojanja zone za stambenu izgradnju, odnosno smatra da je područje na kojemu planirati graditi gospodarske objekte trebalo sve planirati kao gospodarsku zonu.

PREDSTAVNICI izrađivača III Izmjena i dopuna PPU Općine Borovo pojašnjavaju da primjedba Gđine BRUNE BOLD može eventualno u dogovoru sa Općinom Borovo biti inicijativa za slijedeće Izmjene i dopune budući se radi o zahvatu koji podrazumijeva provođenje cjelokupnog postupka ispočetka, a da je predmet današnje rasprave i izlaganja prijedlog onih izmjena i dopuna kako je to odredilo općinsko vijeće svojom Odlukom.

ZORAN BAČANOVIĆ, mag.iur. Ističe da je Općina Borovo spremna za suradnju i svaku komunikaciju koja će za rezultat imati ekonomski razvoj Borova.

Budući da adaljnjih pitanja, primjedbi ili prijedloga nije bilo javna rasprava je zaključena u 11,00 sati.

ZAPISNIK SAČINILA

Zoran Bačanović



OPĆINE BOROVO

Zoran Bačanović

ODGOVORI NA PRIMJEDBE

1. Odgovori na primjedbe Hrvatskih šuma, UŠP Vinkovci, Vinkovci

Odgovor na primjedbu: PRIMJEDBE SE NE PRIHVAĆAJU

Obrazloženje: Zatraženo nije predmet Odluke o izradi III. Izmjena i dopuna PPUO Borovo te se sukladno Zakonu o prostornom uređenju ("NN" 153/13) ne može prihvatiti.

2. Odgovor na primjedbu Hrvatske ceste d.o.o. za upravljanje, građenje i održavanje državnih cesta, Zagreb

Odgovor na primjedbu: PRIMJEDBA SE PRIHVAĆA

Obrazloženje: Planirana trasa državne ceste nije ucrtana sukladno Prostornom planu Vukovarsko-srijemske županije, te se na zahtjev Hrvatskih cesta d.o.o. Zagreb označava kao "ostala cesta koja nije razvrstana."

3. Odgovor na primjedbu Uprava za ceste, VSŽ, Vinkovci

Odgovor na primjedbu: PRIMJEDBA SE PRIHVAĆA, BUDUĆI SE RADI O TEHNIČKOJ GREŠCI.

4. Odgovor na primjedbu HŽ Infrastruktura, Zagreb

Odgovor na primjedbu: PRIMJEDBA SE PRIHVAĆA, BUDUĆI SE RADI O TEHNIČKOJ GREŠCI.

5. Odgovor na primjedbu DUZS, Područni ured za zaštitu i spašavanje Vukovar, Vukovar

Odgovor na primjedbu: PRIMJEDBA SE PRIHVAĆA

6. Odgovori na primjedbe HEP-a ODS d.o.o., Elektra Vinkovci, Vinkovci

Odgovor na primjedbu: PRIMJEDBE SE NE PRIHVAĆAJU

Obrazloženje: Zatraženo nije predmet Odluke o izradi III. Izmjena i dopuna PPUO Borovo te se sukladno Zakonu o prostornom uređenju ("NN" 153/13) ne može prihvatiti.

7. Odgovori na primjedbe iz Zapisnika s javne rasprave**7.1. Odgovor na primjedbu Ljerke Dekanić predstavnice Hrvatskih šuma**

Odgovor na primjedbu: PRIMJEDBA SE NE PRIHVAĆA

Obrazloženje: Istovjetno obrazloženje pod točkom 1.

7.2. Odgovor na primjedbu Jovana Okovački predsjednika Lovačkog društva Borovo

Odgovor na primjedbu: PRIMJEDBA SE NE PRIHVAĆA

Obrazloženje: Uređenje obaloutvrde nije predmet Prostornog plana.

7.3. Odgovor na primjedbu Rado Bosić predsjednik KUD "Branislav Nušić" Borovo

Odgovor na primjedbu: PRIMJEDBA SE PRIHVAĆA

7.4. Odgovor na primjedbu Bruno Bold direktor tvrtke Dar prirode d.o.o. Vukovar

Odgovor na primjedbu: PRIMJEDBA SE NE PRIHVAĆA

Obrazloženje: Istovjetno obrazloženju pod točkom 1.

E) SAŽETAK ZA JAVNOST

ZAVOD ZA PROSTORNO PLANIRANJE d.d. OSIJEK

**III. IZMJENE I DOPUNE PROSTORNOG
PLANA UREĐENJA OPĆINE
BOROVO
(Prijedlog)**

SAŽETAK ZA JAVNOST

OSIJEK, ožujak 2016.

OBRAZLOŽENJE IZMJENA I DOPUNA

Općina Borovo donijela je dana 07.05.2015. godine Odluku o izradi III. Izmjena i dopuna Prostornog plana uređenja Općine Borovo, te dana 05.11.2015. godine Izmjene i dopune Odluke o izradi Plana ("Službeni vjesnik" Vukovarsko-srijemske županije, broj 5/15 i 10/15).

Izmjena i dopuna broj 1.**Izmjena i dopuna broj 1a.**

Ovom izmjenom prošireni su postojeći izdvojeni dijelovi građevinskog područja naselja Borovo te formirani novi s obzirom na postojeću izgradnju, a u funkciji povremenog stanovanja.

Izmjena i dopuna broj 1b.

Ovom izmjenom za površinu proširenja izdvojenih dijelova građevinskih područja naselja smanjeno je građevinsko područje naselja Borovo.

Izmjena i dopuna broj 2.

Ova izmjena i dopuna odnosi se na korekciju koridora prometnice prema groblju i reciklažnom dvorištu.

Izmjena i dopuna broj 3.

Formirano je izdvojeno građevinsko područje izvan naselja gospodarske namjene u površini od 12,22 ha.

Izmjena i dopuna broj 4.

Ovom izmjenom određena je sportsko-rekreacijska namjena u Ulici B. Nušića unutar građevinskog područja naselja Borovo.

Izmjena i dopuna broj 5.

Ova izmjena odnosi se na formiranje dječjeg igrališta u Gajićevoj ulici.

Izmjena i dopuna broj 6.

Ova izmjena odnosi se na ucrtavanje granice obuhvata arheološkog nalazišta Gradac.

Izmjena i dopuna broj 7.

Ovom izmjenom određena je lokacija spomen obilježja "žrtve rata 1991-1996" unutar prostora groblja.

Izmjena i dopuna broj 8.

Ovom izmjenom promijenjena je ugostiteljsko-turistička namjena (T1) u Glavnoj ulici u stambenu namjenu.

Izmjena i dopuna broj 9.

Ovom izmjenom promijenjena je namjena K3-reciklažno dvorište u Z1-javne zelene površine (u blizini groblja).

Izmjena i dopuna broj 10.

Ovom izmjenom određeni su izgrađeni, neizgrađeni i neuređeni, te neizgrađeni ali uređeni dijelovi građevinskih područja.

Izmjena i dopuna broj 11.

Ovom izmjenom promijenjena je namjena na dijelu područja groblja u K3-reciklažno dvorište i u IK-proizvodno-poslovnu namjenu.

Izmjena i dopuna broj 12.

Ovom izmjenom promijenjen je dio gospodarske namjene-proizvodne u javnu i društvenu namjenu-vatrogasni dom.

Izmjena i dopuna broj 13.

Ovom izmjenom korigirane su namjene na prostoru Trga palim borcima i Glavne ulice (unutar područja obuhvata DPU-a Centra Borova).

Izmjena i dopuna broj 14.

Ovom izmjenom utvrđene su trase biciklističkih staza na području Općine.

Izmjena i dopuna broj 15.

Ovom izmjenom redefiniraju se područja obuhvata i potrebe izrade planova užih područja. Korigirani su obuhvati UPU-a 1, 2 i 5 te određena obveza izrade UPU-a 9.

Izmjena i dopuna broj 16.

Ovom izmjenom PPUO je usklađen sa zahtjevima HAKOM-a.

Izmjena i dopuna broj 17.

Ovom izmjenom utvrđeni su uvjeti gradnje postrojenjima za proizvodnju električne i/ili toplinske energije koja kao resurs koriste obnovljive izvore energije.

Izmjena i dopuna broj 18.

Ovom izmjenom planirana je lokacija građevine/a za gospodarenje otpadom od lokalnog značaja, u vezi s novijom zakonskom regulativom iz područja održivog gospodarenja otpadom. Reciklažno dvorište određeno je neposredno uz postojeće groblje.

Izmjena i dopuna broj 19.

Obrisan je članak 105. Odredbi za provođenje.

Izmjena i dopuna broj 20.

Odustalo se od izmjena definiranih u članku 2. Odluke o izradi, alineja 1. i 11.

F) EVIDENCIJA POSTUPKA IZRADE I DONOŠENJA PROSTORNOG PLANA

Na temelju Odluke o izradi III. Izmjena i dopuna PPUO Borovo ("Službeni vjesnik" Vukovarsko-srijemske županije, broj 5/15 i 10/15) Općina Borovo započela je izradu Plana.

Prema članku 90. ZPU ("NN" broj 153/13) zatraženi su zahtjevi od javnopravnih tijela za izradu Plana.

Trinaest javnopravnih tijela dostavilo je zahtjeve, a to su:

1. Ministarstvo kulture, Uprava za zaštitu kulturne baštine, Konzervatorski odjel u Vukovaru, Vukovar
2. Ministarstvo poljoprivrede, Zagreb
3. Ministarstvo poljoprivrede, Uprava šumarstva, lovstva i drvne industrije, Zagreb
4. MORH, Uprava za materijalne resurse, Sektor za nekretnine, graditeljstvo i zaštitu okoliša, Zagreb
5. Državna uprava za zaštitu i spašavanje, Područni ured za spašavanje Osijek, Osijek
6. Ured državne uprave u Vukovarsko-srijemskoj županiji, Vukovar
7. Vukovarsko-srijemske županije, Upravni odjel za prostorno uređenje, gradnju i zaštitu okoliša
8. HAKOM, Zagreb
9. Agencija za vodne putove, Vukovar
10. Hrvatske ceste d.o.o. za upravljanje, građenje i održavanje državnih cesta, Zagreb
11. Uprava za ceste, Vukovarsko-srijemske županije, Vinkovci
12. HŽ Infrastruktura, Zagreb
13. HEP, ODS, Elektra Vinkovci, Vinkovci

Te jedinice lokalne samouprave:

- Općina Erdut
- Općina Trpinja

Dana 10.03.2016. godine Načelnik Općine utvrdio je prijedlog Plana za javnu raspravu.

Javna rasprava trajala je od 22.03.2016. godine do 29.03.2016.godine.

Javno izlaganje održano je 29.03.2016.godine u prostorijama Općine Borovo s početkom u 10.00 sati.

Obavijest o javnoj raspravi bila je objavljena :

- web stranica Općine Borovo 11.03.2016. godine,
- web stranica Ministarstva graditeljstva i prostornog uređenja 11.03.2016. godine,
- Glas Slavonije 14.03.2016. godine,
- Oglasna ploča 11.03.2016. godine.

Poziv na javnu raspravu upućen je 15.03.2016. godine javnopravnim tijelima i osobama. Uz poziv dostavljen je Prijedlog III.Izmjena i dopuna Prostornog plana uređenja Općine Borovo na CD-u.

U zakonskom roku za javnu raspravu očitovanja su dostavili :

- Hrvatske vode, VGO za Dunav i donju Dravu,Osijek,
- Agencija za vodne putove, Vukovar,
- MORH, Uprava za materijalne resurse, Sektor za nekretnine, graditeljstvo i zaštitu okoliša, Zagreb,
- Ministarstvo kulture, Konzervatorski odjel u Vukovaru, Vukovar,

- HAKOM, Zagreb,
- VSŽ, Upravni odjel za prostorno uređenje, gradnju i zaštitu okoliša, Vukovar
- Ured državne uprave u VSŽ, Služba za gospodarstvo i imovinsko-pravne poslove, Vukovar.

U zakonskom roku za javnu raspravu primjedbe su dostavili :

- Hrvatske šume d.o.o., UŠ Podružnica Vinkovci, Vinkovci,
- Hrvatske ceste d.o.o. za upravljanje, građenje i održavanje državnih cesta, Zagreb,
- Uprava za ceste VSŽ, Vinkovci,
- HŽ infrastruktura, Zagreb,
- DUZS, Područni ured za zaštitu i spašavanje, Vukovar,
- HEP ODS d.o.o., Elektra Vinkovci, Vinkovci.

U Knjizi primjedbi nije bilo primjedbi.

U Zapisniku s javnog izlaganja primjedbe su dali:

- Ljerka Dekanić predstavnica Hrvatskih šuma,
- Jovana Okovački predsjednik Lovačkog društva Borovo,
- Rado Bosić,
- Bruno Bold direktor tvrtke Dar prirode.

U Odgovorima na primjedbe s Javne rasprave dati su odgovori na primjedbe.

Nakon isteka roka za javnu raspravu došlo je očitovanje Vodovoda grada Vukovara i mišljenje Ministarstva poljoprivrede.

Načelnik Općine je dana 07.04.2016. godine doneo Zaključak o utvrđivanju Konačnog prijedloga III. Izmjena i dopuna PPUO Borovo.

Zavod za prostorno uređenje Vukovarsko-srijemske županije izdao je mišljenje da je Plan izrađen sukladno PPVSŽ.

Plan je donešen 19.04.2016. godine, a Odluka o donošenju je objavljena u Službenom glasniku Općine Borovo, broj 4/2016.

Priloženi preslici:

- Odluka o izradi III. Izmjena i dopuna PPUO Borovo ("Službeni vjesnik" Vukovarsko-srijemske županije, broj 5/15 i 10/15)
- Zaključak o utvrđivanju Prijedloga III. Izmjena i dopuna PPUO Borovo
- Zaključak o utvrđivanju Konačnog prijedloga III. Izmjena i dopuna PPUO Borovo
- Mišljenje Zavoda za prostorno uređenje Vukovarsko-srijemske županije

II. Ostale odredbe Plana javne nabave za 2015 god. ne mijenjaju se niti se dopunjavaju.

III. Ova Odluka stupa na snagu 8. dana od dana objave u „Službenom vjesniku“ Vukovarsko srijemske županije.

KLASA: 400-08/15-02/01
UR.BROJ: 2196-04-15-02-62
Borovo, 07.svibnja 2015. godine

PREDSJEDNIK OPĆINSKOG VIJEĆA
Srđan Jeremić mag.oec.

V. Ostale odredbe ove Odluke ne mijenjaju se niti se dopunjavaju.

VI. Ova Odluka stupa na snagu 8 dana od dana objave u „Službenom vjesniku“ Vukovarsko srijemske županije.

KLASA: 400-08/15-02/01
UR.BROJ: 2196-04-15-02-60
Borovo, 07.svibnja 2015. godine

PREDSJEDNIK OPĆINSKOG VIJEĆA
Srđan Jeremić mag.oec.

Na temelju čl. 3. st. 2. Zakona o financiranju političkih aktivnosti i izborne promidžbe („Narodne novine“ RH, broj 24/11 i 64/11 i 27/13), te čl. 39. Statuta te čl. 33. Poslovnika („Službeni vjesnik“ Vukovarsko-srijemske županije, broj 07/13), Općinsko vijeće Općine Borovo na 17. redovnoj sjednici održanoj dana 07. svibnja 2015. godine, donosi

**ODLUKU O IZMJENAMA I DOPUNAMA
PROGRAMA FINANCIRANJA
POLITIČKIH STRANAKA, UDRUGA
I OPĆEDRUŠTVENIH DJELATNOSTI ZA
2015 god.**

I. Program financiranja političkih stranaka, udruga i općedruštvenih djelatnosti za 2015 god. KLASA: 400-08/14-02/01 URBROJ: 2196-04-02-14-127 od dana 22.12.2014 god. – u daljnjem tekstu: Program (Sl.vjesnik Vukovarsko srijemske županije 24/14) mijenja se na način da se iza točke I dodaje točka II koja glasi:

„Programom se definiraju i novčana sredstva koja će se u proračunu Općine Borovo u 2015 god. osigurati za podmirenje troškova izbora za članove Vijeća srpske nacionalne manjine.“

II. Točka II Programa postaje točka III i glasi:

„Financiranje temeljem ovoga Programa u 2015 god. vršit će se na sljedeći način:“

Na kraju tabelarnog prikaza planiranih novčanih sredstava, dodaje se stavka „izbori“, u stupcu Plan vrijednost 0,00, a u stupcu Novi plan vrijednost 70.000,00.

III. U točki III Programa, koja postaje točka IV, umjesto točke na kraju reda stavlja se zarez i dodaje tekst:

„a troškovi izbora podmirit će se sukladno aktima nadležnih tijela i ispostavljenim računima.“

IV. U točki IV Programa koja postaje točka V, umjesto točke na kraju reda, stavlja se zarez i dodaje tekst:

„odnosno do dana održavanja izbora za Vijeće srpske nacionalne manjine.“

Na temelju članka 86. Zakona o prostornom uređenju („Narodne novine“ RH, broj 153/13.) članka 39. Statuta Općine Borovo i članka 33 Poslovnika („Službeni vjesnik“ Vukovarsko-srijemske županije, broj 07/13), Općinsko vijeće Općine Borovo, na 17. sjednici održanoj dana 07. svibnja 2015. godine, donijelo je:

**ODLUKU
O IZRADI III. IZMJENA I DOPUNA
PROSTORNOG PLANA UREĐENJA
OPĆINE BOROVO**

PRAVNA OSNOVA

Članak 1.

Ovom Odlukom započinje izrada III Izmjena i dopuna Prostornog plana uređenja Općine (PPUO) Borovo sukladno članku 113. Zakona o prostornom uređenju («Narodne novine broj 153/13.).

Kako Vlada RH nije donijela uredbu iz članka 64. stavak 6. Zakona o zaštiti okoliša („Narodne novine“, broj 80/13) za izradu III Izmjena i dopuna PPUO Borovo nije obvezna provedba postupka ocjene o potrebi strateške procjene utjecaja na okoliš (mišljenje Ministarstva zaštite okoliša i prirode, KLASA: 351-03/13-04/306, URBROJ: 517-06-2-1-2-14-2 od 13. siječnja 2014. godine).

OBUHVAAT IZMJENA I DOPUNA

Članak 2.

III Izmjene i dopune PPUO Borovo obuhvaćaju:

1. Redefiniranje odredbi vezanih uz parcelaciju u središtu mjesta,
2. Određivanje izdvojenog dijela građevinskog područja naselja namijenjenog povremenom stanovanju,
3. Utvrđivanje uvjeta gradnje postrojenja za proizvodnju električne i/ili toplinske energije koja kao resurse koriste obnovljive izvore energije,
4. Određivanje koridora ceste prema gospodarskoj zoni,

5. Povećanje prostora gospodarske namjene,
6. Određivanje sportsko-rekreativne namjene u Ul. B. Nušića,
7. Određivanje dječjeg igrališta u Gajićevoj ulici,
8. Određivanje obuhvata arheološkog prostora Gradac,
9. Određivanje lokacije spomen obilježja „Žrtve rata 1991.-1996.“,
10. Promjena namjene „trgovačko-ugostiteljska“ u „javna“ (Trg palih boraca),
11. Određivanje ugostiteljske namjene,
12. Redefiniranje ili brisanje Čl. 54.,
13. Promjena dijela namjene „Z1“ u „K3“,
14. Određivanje izgrađenih, neizgrađenih i neuređenih dijelova građevinskih područja i područja za koje je potrebna izrada UPU-a,
15. Uskladjivanje PPUO-a sa zahtjevima Hrvatske agencije za poštu i elektroničke komunikacije (HAKOM),
16. Planiranje lokacije građevine/a za gospodarenje otpadom od lokalnog značaja, u vezi s novijom zakonskom regulativom iz područja održivog gospodarenja otpadom.

Navedeni zahtjevi će se na odgovarajući način ugraditi u tekstualni i grafički dio PPUO-a ukoliko ne postoje zapreke u smislu usklađenosti s planom šireg područja i zakonskim propisima, što je nedvojbeno moguće utvrditi samo neposredno kroz proces izrade plana. Ukoliko se kroz izradu Plana utvrdi da neku od navedenih izmjena nije moguće ugraditi ili se od njih odustaje, ovu Odluku nije zbog toga potrebno mijenjati.

OCJENA STANJA

Članak 3.

Ocjenom stanja unutar obuhvata PPUO Borovo, uočeni su problemi vezani za sljedeće potrebe: određivanje izgrađenih, neizgrađenih i neuređenih dijelova građevinskih područja naselja, uskladjivanje sa zahtjevima Ministarstva kulture Uprave za zaštitu kulturne baštine i HAKOM-a, utvrđivanje uvjeta gradnje postrojenja za proizvodnju električne i/ili toplinske energije koja kao resurse koriste obnovljive izvore energije, planiranje lokacije građevine/a za gospodarenje otpadom od lokalnog značaja, u vezi s novijom zakonskom regulativom iz područja održivog gospodarenja otpadom, određivanje namjena za povremeno stanovanje, gospodarske namjene, sportsko-rekreativne namjene i javne namjene.

CILJEVI I PROGRAMSKA POLAZIŠTA

Članak 4.

Osnovni cilj i programsko polazište je stvaranje prostornih uvjeta za planirani razvoj Općine Borovo.

POPIS POTREBNIH STRUČNIH PODLOGA

Članak 5.

Za potrebe izrade III Izmjena i dopuna PPUO Borovo nije potrebna izrada stručnih podloga, odnosno koristit će se važeći PPUO Borovo.

NAČIN PRIBAVLJANJA STRUČNIH RJEŠENJA

Članak 6.

Stručna rješenja pribavit će se od strane stručnog izrađivača Plana.

VRSTA I NAČIN PRIBAVLJANJA KATASTARSKIH PLANOVA I ODGOVARAJUĆIH POSEBNIH GEODETSKIH PODLOGA

Članak 7.

U okviru izrade III Izmjena i dopuna PPUO Borovo koristiti će se kartografske podloge iz važećeg PPUO Borovo.

POPIS TIJELA I OSOBA ODREĐENIH POSEBNIM PROPISIMA KOJA DAJU ZAHTJEVE

Članak 8.

Popis tijela i osoba određenih posebnim propisima koja daju zahtjeve (podaci, planske smjernice i propisani dokumenti) za izradu Izmjena i dopuna PPUO Borovo iz područja svog djelovanja, te drugih sudionika koji će sudjelovati u izradi je sljedeći:

1. REPUBLIKA HRVATSKA
MINISTARSTVO KULTURE
Uprava za zaštitu kulturne baštine
Konzervatorski odjel u Vukovaru
Županijska 5, p.p. 4
32000 VUKOVAR
2. REPUBLIKA HRVATSKA
MINISTARSTVO ZAŠTITE OKOLIŠA I
PRIRODE
Uprava za zaštitu prirode
Savska cesta 41/20
10000 ZAGREB
3. REPUBLIKA HRVATSKA
MINISTARSTVO OBRANE
Služba za nekretnine, graditeljstvo i
zaštitu okoliša
Sarajevska cesta 7
10000 ZAGREB
4. REPUBLIKA HRVATSKA
MINISTARSTVO POLJOPRIVREDE
Uprava poljoprivrede i prehrane
industrije
Ulica grada Vukovara 78
10000 ZAGREB
5. REPUBLIKA HRVATSKA
MINISTARSTVO POLJOPRIVREDE
Uprava šumarstva, lovstva i drvne
industrije

Broj 5.	“SLUŽBENI VJESNIK”	Stranica	114
6.	Planinska 2a 10000 ZAGREB URED DRŽAVNE UPRAVE U VUKOVARSKO-SRIJEMSKOJ ŽUPANIJ Služba za gospodarstvo Odsjek za poljoprivredu, šumarstvo i vodno gospodarstvo Županijska 11 32000 VUKOVAR	17.	HRVATSKE VODE VGO za Dunav i donju Dravu, Osijek Splavska 2a 31000 OSIJEK
7.	MUP- POLICIJSKA UPRAVA VUKOVARSKO-SRIJEMSKA, Protupožarni odjel Glagoljaška 27b 32100 VINKOVCI	18.	VODOVOD GRADA VUKOVARA d.o.o. Za vodoopskrbu i odvodnju Jana Bate 4 32010 VUKOVAR
8.	SUSJEDNE JEDINICE LOKALNE SAMOUPRAVE: <ul style="list-style-type: none">• OPĆINA ERDUT• OPĆINA TRPINJA• GRAD VUKOVAR	19.	Plinacro d.o.o. Savska cesta 88a 10000 ZAGREB
9.	HRVATSKA REGULATORNA AGENCIJA ZA MREŽNE DIELATNOSTI Ulica Roberta Frangeša Mihanovića 9 10000 ZAGREB	20.	JAVNA USTANOVA ZAVOD ZA PROSTORNO UREĐENJE VUKOVARSKO-SRIJEMSKOJ ŽUPANIJ Glagoljaška 27 32100 VINKOVCI
10.	HRVATSKI TELEKOM d.d. Regija 4 K. A. Stepinca 8b 31000 OSIJEK	21.	VUKOVARSKO-SRIJEMSKA ŽUPANIJA Upravni odjel za prostorno uređenje, graditeljstvo i zaštitu okoliša Županijska 9 32000 VUKOVAR
11.	HEP-OPERATOR DISTRIBUCIJSKOG SUSTAVA d.o.o. Elektra Vinkovci Kralja Zvonimira 96 32100 VINKOVCI	22.	PODRUČNI URED ZA ZAŠTITU I SPAŠAVANJE VUKOVAR L. Ružičke 1 32000 VUKOVAR
12.	PRVO PLINARSKO DRUŠTVO d.o.o. Kardinala A. Stepinca 27 32000 vukovar		Pravne osobe navedene u stavku 1. ovoga članka dužne su osigurati i dostaviti Općini, u roku od 15 dana, zahtjeve (podatke, planske smjernice i propisane dokumente) sukladno članku 90. Zakona o prostornom uređenju. Sukladno Uputi Ministarstva graditeljstva i prostornog uređenja od 05.04.2012. (KLASA: 350-02/12-01/1 URBROJ.: 531-05-12- 1) zahtjevi se mogu dati samo ukoliko su direktno vezani uz obuhvat Izmjene i dopune prostornog plana, a ne u obuhvatu predmetnog prostornog plana u cijelosti.
13.	HRVATSKE CESTE d.o.o. Za upravljanje, građenje i održavanje državnih cesta Vončinina 3 10000 ZAGREB		ROKOVİ ZA IZRADU Članak 9. Nacrt prijedloga III Izmjena i dopuna PPUO Borovo izradit će se u rokovima koji će se utvrditi sa stručnim izrađivačem Plana.
14.	UPRAVA ZA CESTE VUKOVARSKO- SRIJEMSKOJ ŽUPANIJ Glagoljaška 4 32100 VINKOVCI		ZABRANA I VRIJEME TRAJANJE ZABRANE IZDAVANJA AKATA Članak 10. Ovom se Odlukom tijekom izrade III Izmjena i dopuna PPUO Borovo ne utvrđuje zabrana izdavanja akata kojima se odobravaju zahvati u prostornom, odnosno građenju.
15.	AGENCIJA ZA VODNE PUTOVE Parobrodarska 5 32000 VUKOVAR		IZVORI FINANCIRANJA IZRADE Članak 11. Izvori financiranja za izradu Plana osiguravaju se iz proračuna Ministarstva
16.	HRVATSKE ŽELJEZNICE Razvoj i investicijsko planiranje Mihanovićeve ulica 12 10000 ZAGREB		

poljoprivrede, odnosno proračuna Općine Borovo.

ZAVRŠNE ODREDBE

Članak 12.

Provođenje ove Odluke povjerava se Jedinstvenom upravnom odjelu Općine Borovo.

Članak 13.

Sukladno članku 86. Zakona o prostornom uređenju ova Odluka dostavlja se:

- Hrvatskom zavodu za prostorni razvoj
- tijelima i osobama iz članka 8. ove Odluke zajedno sa pozivom za dostavu zahtjeva iz članka 90. Zakona o prostornom uređenju.

Na temelju čl. 39 Statuta, te čl.33 Poslovnika o radu („Službeni vjesnik“ Vukovarsko-srijemske županije, broj 07/13) Općinsko vijeće Općine Borovo na 17. redovnoj sjednici održanoj dana 07. svibnja 2015. godine, donosi

O D L U K U

Članak 1.

Usvaja se u cijelosti Financijski izvještaj o radu poduzeća EKO DUNAV d.o.o. za komunalno gospodarstvo Borovo, za 2014 god.

Na temelju čl. 39 Statuta, te čl.33 Poslovnika o radu („Službeni vjesnik“ Vukovarsko-srijemske županije, broj 07/13) Općinsko vijeće Općine Borovo na 17. redovnoj sjednici održanoj dana 07. svibnja 2015 godine, donosi

O D L U K U

Članak 1.

Usvaja se u cijelosti Financijski izvještaj o radu poduzeća RAPSODIJA d.o.o Borovo – Radio Borovo, za 2014 god.

Članak 2.

Financijski izvještaj o radu poduzeća RAPSODIJA d.o.o. Borovo – Radio Borovo sastavni je dio ove Odluke.

Članak 3.

Odluka stupa na snagu danom donošenja i bit će objavljena u Službenom vjesniku Vukovarsko-srijemske županije.

KLASA: 021-05/15-02/01
URBROJ: 2196/04-02-15-25
Borovo, 07.svibnja 2015. godine

PREDsjedNIK OPĆINSKOG VIJEĆA
Srđan Jeremić mag.oec.

Članak 14.

Ova Odluka stupa na snagu danom objavljivanja u „Službenom vjesniku“ Vukovarsko-srijemske županije.

KLASA: 350-02/15-02-02
URBROJ: 2196-04-15-02-8
Borovo, 07.svibnja 2015. godine

PREDsjedNIK OPĆINSKOG VIJEĆA
Srđan Jeremić mag.oec.

Članak 2.

Financijski izvještaj o radu poduzeća EKO DUNAV d.o.o. za komunalno gospodarstvo Borovo sastavni je dio ove Odluke.

Članak 3.

Odluka stupa na snagu danom donošenja i bit će objavljena u „Službenom vjesniku“ Vukovarsko-srijemske županije.

KLASA: 021-05/15-02/01
URBROJ: 2196/04-02-15-23
Borovo, 07.svibnja 2015. godine

PREDsjedNIK OPĆINSKOG VIJEĆA
Srđan Jeremić mag.oec.

Na temelju čl. 39 Statuta, te čl.33 Poslovnika o radu („Službeni vjesnik“ Vukovarsko-srijemske županije, broj 07/13), Općinsko vijeće Općine Borovo na 17. redovnoj sjednici održanoj dana 07.svibnja 2015 godine, donosi

O D L U K U

Članak 1.

Usvaja se u cijelosti Izvještaj o radu poduzeća EKO DUNAV d.o.o. za komunalno gospodarstvo Borovo, za 2014 god.

Članak 2.

Izvještaj o radu poduzeća EKO DUNAV d.o.o. za komunalno gospodarstvo Borovo sastavni je dio ove Odluke.

Članak 3.

Odluka stupa na snagu danom donošenja i bit će objavljena u „Službenom vjesniku“ Vukovarsko-srijemske županije.

Radi zaštite korisnika usluge i omogućavanja bolje kvalitete usluge, korisnicima Davatelj usluge može osigurati i dodatnu mogućnost prijave posebnih potreba u davanju javne usluge koji se dodatno obračunava po volumenu otpada.

V. Način obračuna cijene i način izmjene cijene

Cijena komunalne usluge utvrđuje se prema umnošku volumena spremnika miješanog i biorazgradivog komunalnog otpada i broju odvoza.

Zaduženi volumen spremnika pojedinog korisnika iskazuje se u litrama.

Jediničnu cijenu volumena u litrama određuje Davatelj usluge prema postupku predviđenom Zakonom o komunalnom gospodarstvu.

Cjenik usluga sastavni je dio ovih Općih uvjeta. U slučaju izmjene cijene usluge Davatelj usluge će pravodobno obavijestiti Korisnike o izmjeni cijene putem sredstava javnog priopćavanja i mrežne stranice Općine Borovo.

Cijena usluge sadrži iznos za prikupljanje i odvoz miješanog i biorazgradivog komunalnog otpada.

VI. Način plaćanja cijene usluge

Korisnik plaća cijenu usluge Davatelju usluge na osnovi ispostavljenog računa.

Uz račun davatelj usluge dostavlja Korisniku i uplatnicu.

U slučaju kada Korisnik nije platio neki od prethodnih računa u razdoblju dužem od 45 dana, Davatelj javne usluge pokreće postupak prisilne naplate.

Računi se dostavljaju Korisniku na adresu građevine ili posebnog dijela građevine za koji se pruža usluga, a na izričit zahtjev Korisnika, na adresu koju on odredi.

Računi se dostavljaju jednom mjesečno svim Korisnicima usluge.

Korisnik je dužan platiti račun za izvršenu uslugu najkasnije do roka dospijeca utvrđenog na uplatnici.

Davatelj usluge ne može obustaviti pružanje usluga ako Korisnik nije platio račun, nego je dužan pokrenuti postupak prisilne naplate.

Članak 20.

Općinsko vijeće Općine Borovo dužno je po donošenju ove Odluke istu bez odlaganja dostaviti nadležnom Ministarstvu, objaviti u Službenom vjesniku Vukovarsko srijemske županije i na svojoj mrežnoj stranici www.opcina-borovo.hr.

Članak 21.

Nadzor nad provedbom ove Odluke provodi Jedinствeni upravni odjel Općine Borovo.

Članak 22.

Ova Odluka stupa na snagu 8. dana od dana objave u "Službenom vjesniku" Vukovarsko srijemske županije.

KLASA: 363-02/15-01/01
URBROJ: 2196-04-01-15-08
Borovo, 3. studenog 2015. godine

PREDSJEDNIK OPĆINSKOG VJEEČA
Srđan Jeremić, mag. oec.

Na temelju čl. 39 Statuta, te čl. 33 Poslovnika o radu („Službeni vjesnik“ Vukovarsko-srijemske županije, broj 07/13) Općinsko vijeće Općine Borovo na 21. redovnoj sjednici održanoj dana 3. studenog 2015. godine, donosi

O D L U K U

Članak 1.

U cijelosti se usvaja Godišnji izvještaj o ostvarenju plana i programa rada Dječjeg vrtića ZLATOKOSA Borovo za pedagošku 2014/2015 god.

Članak 2.

Izvještaj o realizaciji Plana i programa rada DV Zlatokosa Borovo sastavni je dio ove odluke.

Članak 3.

Odluka stupa na snagu danom donošenja

KLASA: 021-05/14-02/01
URBROJ: 2196/04-02-14-54
Borovo, 3. studenog 2015. godine

PREDSJEDNIK OPĆINSKOG VJEEČA
Srđan Jeremić mag. oec.

Temeljem članka 86. Zakona o prostornom uređenju („Narodne novine“ RH, broj 153/13.) članka 34. Statuta Općine Borovo, te članka 33. Poslovnika („Službeni vjesnik“ Vukovarsko-srijemske županije, broj 07/13) Općinsko vijeće Općine Borovo, na 21. sjednici održanoj dana 3. studenog 2015. godine, donijelo je:

ODLUKU

o izmjeni i dopuni odluke o izradi III izmjena i dopuna prostornog plana UREĐENJA OPĆINE BOROVO

U članku 2. u stavku 1. alineja 4. mijenja se i glasi:

„ 4. Korekcija koridora prometnice prema groblju i reciklažnom dvorištu.“

Alineja 5. mijenja se i glasi:

„ 5. Formiranje izdvojenog građevinskog područja izvan naselja gospodarske namjene.“

Alineja 10. mijenja se i glasi:

Broj 10. "SLUŽBENI VJESNIK" Stranica 110

„ 10. Promjena ugostiteljsko-turističke namjene (T1) u Glavnoj ulici u stambenu namjenu,"

Alineja 13. mijenja se i glasi:

„ 13. Promjena namjene iz K3-reciklažno dvorište u Z1-javne zelene površine (u blizini groblja),"

Iza alineje 16. dodaju se pet novih alineja 17.-21. koje glase:

„17. Promjena namjene dijela područja groblja (k.č.br. 130/1 k.o. Borovo) u K3-reciklažno dvorište i proizvodno poslovne namjene,

18. Prenamjena dijela gospodarske namjene u javnu i društvenu- vatrogasni dom,

19. Korekcija namjena na prostoru Trga palim borcima i Glavne ulice (unutar područja obuhvata DPU-a Centra Borova),

20. Utvrđivanje trasa biciklističkih staza na području Općine,

21. Redefiniranje područja obuhvata i potrebe izrade planova uži područja".

Provođenje ove Odluke povjerava se Jedinственном upravnom odjelu.

Sukladno članku 86. Zakona o prostornom uređenju ova Odluka dostavlja se:

- Hrvatskom zavodu za prostorni razvoj
- Javnopravnim tijelima i osobama iz članka 8. Odluke zajedno sa pozivom za dostavu zahtjeva iz članka 90. Zakona o prostornom uređenju.

Ova Odluka stupa na snagu prvog narednog dana od dana objave u „Službenom vjesniku“ Vukovarsko srijemske županije.

KLASA: 350-02/15-01-02
URBROJ: 2196-04-15-01-16
Borovo, 3. studenog 2015. godine

PREDSJEDNIK OPĆINSKOG VIJEĆA
Srđan Jeremić mag. oec.

Na temelju čl. 33. Statuta Općine Borovo i čl. 34. Poslovnika („Službeni vjesnik“ Vukovarsko srijemske županije, broj 07/13) Općinsko vijeće Općine Borovo na 21. redovnoj sjednici održanoj dana 3. studenog 2015. godine, donosi

ODLUKU

I. Raspisuje se javna rasprava temeljem izradene radne verzije Strategije razvoja Općine Borovo.

II. Javna rasprava definirana u t. I ove Odluke trajat će 30 dana računajući od dana donošenja odluke.

III. Ova odluka bit će objavljena u „Službenom vjesniku“ Vukovarsko srijemske županije.

KLASA: 302-02/15-01/01
UR BROJ: 2196-04-15-01-6
Borovo, 3. studenog 2015. godine

PREDSJEDNIK OPĆINSKOG VIJEĆA
Srđan Jeremić mag. oec.

Na temelju čl. 39. Statuta te čl. 33. Poslovnika o radu („Službeni vjesnik“ Vukovarsko-srijemske županije, broj 07/13), Općinsko vijeće Općine Borovo na 21. redovnoj sjednici održanoj dana 03. studenog 2015. godine, donosi

ODLUKU

Članak 1.

Usvaja se u cijelosti Plan i Program rada Dječjeg vrtića ZLATOKOSA Borovo za pedagošku 2015/2016. god.

Članak 2.

Plan i Program rada Dječjeg vrtića ZLATOKOSA Borovo sastavni je dio ove odluke.

Članak 3.

Odluka stupa na snagu 8 dana od dana objave u „Službenom vjesniku“ Vukovarsko srijemske županije.

KLASA: 021-05/14-02/01
URBROJ: 2196/04-02-14-55
Borovo, 3. studenog 2015. godine

PREDSJEDNIK OPĆINSKOG VIJEĆA
Srđan Jeremić mag. oec.



REPUBLIKA HRVATSKA
VUKOVARSKO-SRIJEMSKA ŽUPANIJA



OPĆINA BOROVO
ОПШТИНА БОРОВО

Općina Borovo | Glavna 3 | 32227 Borovo
tel: +385(0)32 439 598 | fax: +385(0)32 439 601
OIB: 02417916452 | Matični broj: 02554992 | NKD: 75115
IBAN: HR68 2500 0091 8029 0000 6
PADOR: HR-2011-EKN-2610946103 | SWIFT: HAABHR22

KLASA: 350-02/15-01-02
URBROJ: 2196-04-16-01-22
U Borovu, 10.03.2016 god.

Na temelju članka 95. Zakona o prostornom uređenju ("NN", br. 153/13) članka 54. Statuta Općine Borovo (Službeni vjesnik Vukovarsko srijemske županije br. 07/13 i Službeni glasnik Općine Borovo 01/15.), dana 10. ožujka 2016. godine Načelnik donosi sljedeći

ZAKLJUČAK o utvrđivanju Prijedloga III. Izmjena i dopuna Prostornog plana uređenja Općine Borovo

Članak 1.

Utvrđuje se Prijedlog III. Izmjena i dopuna PPUO Borovo (u daljnjem tekstu : Prijedlog plana).

Prijedlog plana sadrži tekstualni i grafički dio Plana, te Sažetak za javnost.

Članak 2.

Prijedlog plana se upućuje u javnu raspravu. Javna rasprava s javnim uvidom trajat će osam (8) dana u vremenu od 22.03.2016. do 29.03.2016 godine .

Članak 3.

Prijedlog plana (tekstualni i grafički dio) bit će izložen u sali za sastanke Općine Borovo svakim danom od 08,00 do 14,00 sati.

Članak 4.

Tijekom trajanja javne rasprave bit će organizirano javno izlaganje Prijedlog plana u Općini Borovo dana 29.03.2016. godine, u 10.00. sati.

Članak 5.

Pisana očitovanja, prijedlozi i primjedbe na Prijedlog plana mogu se dostaviti (Jedinstvenom upravnom odjelu Općine ili Načelniku) najkasnije do isteka roka javne rasprave 29.03.2016. godine.

Članak 6.

Načelnik Općine Borovo se obvezuje:

- po donošenju ovog Zaključka, o njegovom sadržaju i trajanju javne rasprave izvijestiti sredstva javnog priopćavanja,
- uputiti posebnu pisanu obavijest o donošenju ovog Zaključka s pozivom na javno izlaganje, tijelima opisanim u članku 97. Zakona.

Članak 7.

Ovaj Zaključak obvezno se objavljuje u Službenom glasniku Općine Borovo.



Načelnik
Zoran Bačanić, mag.iur.



REPUBLIKA HRVATSKA
VUKOVARSKO-SRIJEMSKA ŽUPANIJA



OPĆINA BOROVO
ОПШТИНА БОРОВО

Općina Borovo Glavna 3 32227 Borovo
tel: +385(0)32 439 598 fax: +385(0)32 439 601
OIB: 02417916452 Matični broj: 02554992 NKD: 75115
IBAN: HR68 2500 0091 8029 0000 6
PADOR: HR-2011-EKN-2610946103 SWIFT: HAABHR22

KLASA: 350-02/15-01-02
URBROJ: 2196-04-16-01-28
U Borovu, 07.04.2016 god.

Na temelju stavak 3. članka 105. Zakona o prostornom uređenju ("NN", broj 153/13) i članka 54 Statuta Općine Borovo (Službeni vjesnik Vukovarsko srijemske županije) br. 07/13 i Službeni glasnik Općine Borov 1/15.), dana 07.04.2016 godine, Načelnik donosi sljedeći

ZAKLJUČAK
O UTVRĐIVANJU KONAČNOG PRIJEDLOGA
III. IZMJENA I DOPUNA PROSTORNOG PLANA UREĐENJA OPĆINE BOROVO

Članak 1.

Prihvataju se Nacrt konačnog prijedloga III. Izmjena i dopuna PPUO Borovo i Izvješće o javnoj raspravi i utvrđuje se Konačni prijedlog III. Izmjena i dopuna PPUO Borovo.

Članak 2.

Konačni prijedlog III. Izmjena i dopuna PPUO Borovo dostavit će se Javnoj ustanovi Zavodu za prostorno uređenje Vukovarsko-srijemske županije radi davanja mišljenja.

Članak 3.

Nakon dobivenog mišljenja Konačni prijedlog III. Izmjena i dopuna PPUO Borovo dostavit će se Općinskom vijeću na usvajanje.

Članak 4.

Jedinstveni upravni odjel Općine Borovo provest će ovaj Zaključak.

Članak 6.

Ovaj Zaključak stupa na snagu danom donošenja.

Članak 7.

Ovaj Zaključak stupa na snagu danom donošenja i bit će objavljen u Službenom glasniku Općine Borovo 03/16



Zoran Bačanović mag. iur.

www.opcina-borovo.hr • mail: opcina.borovo@inet.hr

8

ZAVOD ZA PROST. URED. VSŽ

032344024

str.1

ZAVOD ZA PROSTORNO UREĐENJE
VUKOVARSKO-SRIJEMSKJE ŽUPANIJE
VINKOVCI

Klasa: 350-02/16-01/08
Ur.broj: 2196/1-10-07-16-1
Vinkovci, 15. travnja 2016.g.

OPĆINA BOROVO

32227 BOROVO
Glavna 3

Sukladno članku 107. stavak 2. Zakona o prostornom uređenju ("Narodne novine" br. 153/13) Zavod za prostorno uređenje Vukovarsko-srijemske županije, po zahtjevu općine Borovo radi davanja mišljenja na Konačni prijedlog III. Izmjena i dopuna Prostornog plana uređenja općine Borovo izdaje:

MIŠLJENJE

Konačni prijedlog III. Izmjena i dopuna Prostornog plana uređenja općine Borovo, izrađen od Zavoda za prostorno planiranje d.d. Osijek, Osijek, Vijenac Paje Kolarića 5a, iz travnja 2016.g. u skladu je sa Prostornim planom Vukovarsko-srijemske županije ("Službeni vjesnik" Vukovarsko-srijemske županije br. 7/02, 8/07, 9/07, 9/11 i 19/14).


M. Ravnateljica:
M. Ravnateljica, dipl.iur.

IV. DOKUMENTACIJA

REPUBLIKA HRVATSKA
TRGOVAČKI SUD U OSIJEKU

IZVADAK IZ SUDSKOG REGISTRA

SUBJEKT UPISA

MBS:

030006824

OIB:

78499807369

TVRTKA:

- 1 ZAVOD ZA PROSTORNO PLANIRANJE, dioničko društvo
- 1 English Urban planing institute, share holding company, Osijek, Croatia
- 1 ZPO, d.d.

SJEDIŠTE/ADRESA:

- 1 Osijek (Grad Osijek)
Vij.P.Kolarića 5/A

PRAVNI OBLIK:

- 1 dioničko društvo

PREDMET POSLOVANJA:

- 1 51.1 - Posredovanje u trgovini (trgovina na veliko uz naknadu ili na ugovornoj osnovi)
- 1 51.7 - Ostala trgovina na veliko
- 1 70.1 - Poslovanje vlastitim nekretninama
- 1 70.2 - Iznajmljivanje vlastitih nekretnina
- 1 70.31 - Agencije za promet nekretninama
- 1 72.3 - Obrada podataka
- 1 72.4 - Izrada baze podataka
- 1 74.13 - Istraživanje tržišta i ispit. javnog mnijenja
- 1 * - Savjetovanje i poslovi u arhitektonskoj djelatnosti
- 1 * - Inženjering, projektni menadžment i tehničke djelatnosti
- 1 * - Izrada elaborata o ekonomskoj vrijednosti poduzeća
- 1 * - Kopiranje, fotokopiranje, šapirografiranje i sl.usluge
- 1 * - Izvođenje investicijskih radova u inozemstvu i ustupanje investicijskih radova stranoj osobi u Hrvatskoj, a od toga samo:
- 1 * - Izrada ekspertiza i studija, invest.programa, prostornih i urban.planova i projekata, idejnih, glavnih i detaljnih projekata i investicijsko-tehn.dokumentacije, licitacijskih elab.(tenderske dokumentacije) i dr.investicijske dokument. za objekte i radove
- 1 * - Organizacija izgradnje kompletnih objekata (inženjering), izvođački inženjering i savjetodavni (konsulting) inženjering

D004, 2014-07-01 12:26:17

Stranica 1 od 4

02-07-2014





REPUBLIKA HRVATSKA
TRGOVAČKI SUD U OSIJEKU

IZVADAK IZ SUDSKOG REGISTRA

SUBJEKT UPISA

PREDMET POSLOVANJA:

- | | | |
|----|---|---|
| 1 | * | - Stručno-tehnički nadzor nad izvođenjem investicijskih radova u inozemstvu i nad izgradnjom investicijskih objekata |
| 1 | * | - Davanje stručne pomoći odnosno konzultantskih usluga u toku izgradnje i u radovima na izgrađenim objektima |
| 10 | * | - izrada studija o značajnom utjecaju plana i programa na okoliš |
| 10 | * | - izrada studija o utjecaju zahvata na okoliš uključujući i izradu studija o prihvatljivosti planiraoog zahvata u području prirode i izradu elaborata o zaštiti okoliša koji se odnose na zahvate za koje nije propisana obveza procjene utjecaja na okoliš |
| 10 | * | - izrada programa zaštite okoliša uključujući akcijske planove, izrada izvješća o stanju okoliša |

NADZORNI ODBOR:

- | | |
|---|---|
| 8 | Sonja Cupec
Osijek, Sjenjak 44 |
| 8 | - predsjednik nadzornog odbora |
| 8 | Stjepan Stakor
Osijek, Vj.Gorana Zobundije 6 |
| 8 | - član nadzornog odbora |
| 9 | Vlado Sudar
Osijek, A.Paradžika 10 |
| 9 | - zamjenik predsjednika nadzornog odbora |

OSOBE OVLAŠTENE ZA ZASTUPANJE:

- | | |
|---|--|
| 8 | Krunoslav Lipić
Osijek, Ivana Zajca 2 |
| 8 | - član uprave |
| 8 | - direktor, zastupa društvo pojedinačno i neograničeno |

TEMELJNI KAPITAL:

- | | |
|---|-----------------|
| 2 | 978.000,00 kuna |
|---|-----------------|

PRAVNI ODNOSI:


Osnivački akt:

- | | |
|---|--|
| 1 | Statut usvojen 03.11.1995. o usklađenju općih akata sa Zakonom o trgovačkim društvima |
| 2 | Odluka o izmjeni statuta od 26.04.1996. god. o usklađenju temeljnog kapitala sa ZTD |
| 5 | Odluka Skupštine od 19.11.1999. godine o izmjenama i dopunama Statuta i Odluka Skupštine o izmjeni članova Nadzornog odbora. |

D004, 2014-07-01 12:26:17

Stranica: 2 od 4

02 -07-2014





REPUBLIKA HRVATSKA
TRGOVAČKI SUD U OSIJEKU

IZVADAK IZ SUDSKOG REGISTRA

SUBJEKT UPISA

PRAVNI ODNOSI:

Statut:

- 4 Odluka Skupštine od 19.11.1999.godine o izmjeni i dopuni Statuta, kojom se broj članova nadzornog odbora sa 5 članova smanjuje na 3 člana.
- 6 Odlukom Skupštine društva od 25.04.2003.g. brisan podnaslov ispred čl.15., promjenjen čl.18. koji se odnosi na oblik izdavanja dionica i vođenje podataka o pravima vezanim uz dionice, te brisani čl.18.-27. Statuta sa pripadajućim podnaslovima.
- 10 Odluka o izmjenama i dopunama Statuta, donesena na Skupštini Društva 04.10.2010. g., kojom se mijenjaju odredbe čl. 10., a odnose se na predmet poslovanja društva, te se dodaje članak 33. koji se odnosi na mogućnost imenovanja člana Nadzornog odbora

OSTALI PODACI:

- 7 Promjena osobnih podataka zamjenika predsjednika Nadzornog odbora zbog promjene adrese.

FINANCIJSKA IZVJEŠĆA:

	Predano	God.	Za razdoblje	Vrsta izvještaja
eu	01.07.13	2012	01.01.12 - 31.12.12	GFI-POD izvještaj

Upise u glavnu knjigu proveli su:

RBU Tt	Datum	Naziv suda
0001 Tt-95/956-2	21.11.1995	Trgovački sud u Osijeku
0002 Tt-96/337-2	06.06.1996	Trgovački sud u Osijeku
0003 Tt-97/872-4	16.09.1997	Trgovački sud u Osijeku
0004 Tt-00/173-2	18.02.2000	Trgovački sud u Osijeku
0005 Tt-00/73-4	18.02.2000	Trgovački sud u Osijeku
0006 Tt-03/605-2	26.05.2003	Trgovački sud u Osijeku
0007 Tt-03/1563-2	22.12.2003	Trgovački sud u Osijeku
0008 Tt-05/1376-7	10.01.2006	Trgovački sud u Osijeku
0009 Tt-07/1829-3	27.12.2007	Trgovački sud u Osijeku
0010 Tt-10/1736-2	19.10.2010	Trgovački sud u Osijeku
eu /	30.06.2009	elektronički upis
eu /	30.06.2010	elektronički upis
eu /	16.06.2011	elektronički upis
eu /	26.06.2012	elektronički upis
eu /	01.07.2013	elektronički upis

02-07-2014



D004, 2014-07-01 12:26:17

Stranica: 3 od 4



REPUBLIKA HRVATSKA
TRGOVAČKI SUD U OSIJEKU

IZVADAK IZ SUDSKOG REGISTRA

SUBJEKT UPISA

U Osijeku, 01. srpnja 2014.

Ovlaštena osoba

OVAJ IZVADAK VJERAN JE IZVORNIKU
BROJ UPISNIKA POD KOJIM JE IZVADAK
ZDAN R3-3038/14 -2

TRGOVAČKI SUD U OSIJEKU

Osijek,

02 -07- 2014



UPRAVA SUDSKOG
REGISTRA

[Handwritten signature]



REPUBLIKA HRVATSKA

MINISTARSTVO
PROSTORNOG UREĐENJA,
GRADITELJSTVA I STANOVANJA
10000 Zagreb, Ulica grada Vukovara 78
Tel: 01/61 33 444 fax: 01/61 12 131

ZAVOD ZA PROSTORNO PLANIRANJE, d. d.
O S I J E K

PRIMLJENO: 20.09.95.			
(Org. jed.)	Broj	Prijava	Urednik
	438		

Uprava za prostorno uređenje

Klasa : 350-02/95-01/90
Urbroj: 531-02/1-1-95-2
Zagreb, 15. rujna 1995.

“ZAVOD ZA PROSTORNO PLANIRANJE” d.d.
Vijenac Paje Kolarića 5a
O S I J E K

Predmet: Suglasnost za upis u sudski registar
- dostavlja se

Na temelju odredbe članka 8. stavak 3. Zakona o prostornom uređenju (“Narodne novine”, br. 30/94) i odredbe članka 2. točka 1. Pravilnika o izdavanju suglasnosti za upis u sudski registar pravnih osoba koje obavljaju stručne poslove prostornog uređenja (“Narodne novine”, br. 93/94), Ministarstvo prostornog uređenja, graditeljstva i stanovanja daje

S U G L A S N O S T

ZA UPIS U SUDSKI REGISTAR

pravne osobe : **“ZAVOD ZA PROSTORNO PLANIRANJE” d.d.**

adresa : **OSIJEK, Vijenac Paje Kolarića 5a**

da obavlja stručne poslove prostornog uređenja u svezi s izradom:

- dokumenta prostornog uređenja i
- stručnih podloga za izdavanje lokacijskih dozvola





REPUBLIKA HRVATSKA
MINISTARSTVO ZAŠTITE OKOLIŠA,
PROSTORNOG UREĐENJA I
GRADITELJSTVA

10000 Zagreb, Ulica Republike Austrije 20
Tel: 01/37 82-444 Fax: 01/37 72-822

Uprava za prostorno uređenje

Klasa : UP/I-350-02/07-07/46
Urbr.: 531-06-07-3
Zagreb, 30. travnja 2007.

Ministarstvo zaštite okoliša, prostornog uređenja i graditeljstva, povodom zahtjeva tvrtke: ZAVOD ZA PROSTORNO PLANIRANJE d.d. iz Osijeka, Vijenac Paje Kolarića 5a, zastupan po direktoru: Krunoslav Lipić, dipl.ing.arh., za izdavanje suglasnosti za obavljanje stručnih poslova prostornog uređenja, na temelju odredbe članka 8.a stavka 1. Zakona o prostornom uređenju ("Narodne novine", br. 30/94, 68/98, 61/00, 32/02 i 100/04), donosi

RJEŠENJE

I. ZAVOD ZA PROSTORNO PLANIRANJE d.d. - u iz Osijeka, Vijenac Paje Kolarića 5a, daje se suglasnost za obavljanje svih stručnih poslova prostornog uređenja: izrade svih prostornih planova i stručnih podloga za izdavanje lokacijskih dozvola.

II. Pravna osoba iz točke I. izreke ovoga rješenja dužna je Ministarstvu zaštite okoliša, prostornog uređenja i graditeljstva dostaviti obavijest i dokumentaciju o naknadnoj promjeni uvjeta značajnih za davanje ove suglasnosti najkasnije u roku od 30 dana od dana nastanka promjene.

III. Suglasnost iz točke I. izreke ovoga rješenja oduzet će se ako pravna osoba prestane ispunjavati uvjete propisane za davanje suglasnosti ili ako stručne poslove prostornog uređenja obavlja protivno propisima koji uređuju prostorno uređenje.

Obrazloženje

ZAVOD ZA PROSTORNO PLANIRANJE d.d. iz Osijeka, Vijenac Paje Kolarića 5a, podnio je ovom Ministarstvu zahtjev za davanje suglasnosti za obavljanje svih stručnih poslova prostornog uređenja: izrade svih prostornih planova i stručnih podloga za izdavanje lokacijskih dozvola.

Uz zahtjev je priložio sve dokaze propisane člankom 3. Pravilnika o davanju i oduzimanju suglasnosti za obavljanje stručnih poslova prostornog uređenja ("Narodne novine", br. 21/06 i br.53/06) i to za sljedeće zaposlenike:

- Zvonimir Tucaković, dipl.ing.arh., ovlaštenu arhitekt, br.ovl. 1161,
- Krunoslav Lipić, dipl.ing.arh., ovlaštenu arhitekt, br.ovl. 1160,
- Sandra Horvat, dipl.ing.arh., ovlaštenu arhitekt, br.ovl. 3036,
- Vanesa Bolf, dipl.ing.arh.,
- Vlado Sudar, dipl.ing.grad.,
- Ivica Bugarić, dipl.ing.grad.,
- Mirko Strahinić, dipl.ing.stroj.,

Uvidom u navedenu dokumentaciju utvrđeno je da podnositelj zahtjeva ispunjava sve uvjete za izdavanje zatražene suglasnosti, propisane odredbama članka 2. stavka 1. navedenog Pravilnika.

Slijedom izloženog, a na temelju odredbe članka 202. stavak 1. Zakona o općem upravnom postupku preuzetog Zakonom o preuzimanju Zakona o općem upravnom postupku u Republici Hrvatskoj ("Narodne novine", br. 53/91 i 103/96 - Presuda Ustavnog suda), riješeno je kao u točki I. izreke ovoga rješenja.

U točki II. izreke ovoga rješenja odlučeno je u skladu s člankom 7. stavkom 3. Pravilnika o davanju i oduzimanju suglasnosti za obavljanje stručnih poslova prostornog uređenja.

Upozorenje iz točke III. izreke ovoga rješenja u skladu je s člankom 8.a Zakona o prostornom uređenju.

Upravna pristojba u državnim biljezima u iznosu od 70 kn po TAR. br. 1. i 2. Tarife upravnih pristojbi Zakona o upravnim pristojbama ("Narodne novine", br. 8/96 i 110/04) naljepljena je na zahtjevu i poništena je.

UPUTA O PRAVNOM LIJEKU:

Ovo rješenje je konačno u upravnom postupku, te se protiv njega ne može izjaviti žalba, ali se može pokrenuti upravni spor pred Upravnim sudom Republike Hrvatske.

Upravni spor pokreće se tužbom koja se podnosi u roku od 30 dana od dana dostave ovog rješenja i predaje se neposredno ili preporučeno poštom Upravnom sudu Republike Hrvatske.



Dostaviti:

1. ZAVOD ZA PROSTORNO PLANIRANJE d.d., Osijek, Vijenac P. Kolarića 5a,
2. Evidencija suglasnosti, ovdje
3. Spis, ovdje



REPUBLIKA HRVATSKA

HRVATSKA KOMORA ARHITEKATA I INŽENJERA U GRADITELJSTVU

Klasa: UP/I-350-07/07-01/ 3325
Urbroj: 314-01-07-1
Zagreb, 11. listopada 2007. godine

Na temelju članka 24. i članka 26. stavka 2. Zakona o Hrvatskoj komori arhitekata i inženjera u graditeljstvu ("Narodne novine", br. 47/98), Statuta Hrvatske komore arhitekata i inženjera u graditeljstvu ("Narodne novine", br. 147/05), te na temelju Odluke i nacrtu Rješenja Odbora za upis u Imenik ovlaštenih arhitekata od 11.10.2007. godine, koji je rješavao po Zahtjevu za upis BOLF VANESA, dipl.ing.arh, OSIJEK, IVANA ZAJCA 37, predsjednik Hrvatske komore arhitekata i inženjera u graditeljstvu donosi i potpisuje

RJEŠENJE

1. U Imenik ovlaštenih arhitekata upisuje se **BOLF VANESA**, dipl.ing.arh, OSIJEK, u stručni smjer za: **ovlaštena arhitektica** pod rednim brojem **3325**, s danom upisa **10.10.2007.** godine.
2. Upisom u Imenik ovlaštenih arhitekata, BOLF VANESA, dipl.ing.arh, stječe pravo na uporabu strukovnog naziva "**ovlaštena arhitektica**" i pravo na obavljanje stručnih poslova temeljem članka 25. Zakona o Hrvatskoj komori arhitekata i inženjera u graditeljstvu, a u svezi s člankom 4. stavkom 1., 4. i 5. Statuta Hrvatske komore arhitekata i inženjera u graditeljstvu, te ostala prava i dužnosti sukladno posebnim propisima.
3. Ovlašteni arhitekt poslove iz točke 2. ovoga Rješenja dužan je obavljati stvarno i stalno, te sukladno temeljnim načelima i pravilima struke koje treba poštivati ovlašteni arhitekt.
4. Ovlaštenom arhitektu Hrvatska komora arhitekata i inženjera u graditeljstvu izdaje "**arhitektonsku iskaznicu**" i "**pečat**", koji su trajno vlasništvo Komore.
5. Ovlašteni arhitekt dobiva posredstvom Hrvatske komore arhitekata i inženjera u graditeljstvu policu osiguranja od profesionalne odgovornosti od odabranog osiguravatelja. Polica se izdaje za razdoblje od godinu dana i obnavlja svake godine. Premija osiguranja uračunata je u članarinu.
6. Ovlašteni arhitekt dužan je plaćati Hrvatskoj komori arhitekata i inženjera u graditeljstvu članarinu i ostala davanja koja utvrde tijela Komore i Razreda, osim u slučaju mirovanja članstva, te pri prestanku članstva u Komori podmiriti sve dospjele financijske obveze prema istima.

Obrazloženje

BOLF VANESA, dipl.ing.arh, podnijela je Zahtjev za upis u Imenik ovlaštenih arhitekata.

Odbor za upis u Imenik ovlaštenih arhitekata proveo je na sjednici održanoj 11.10.2007. godine postupak razmatranja dostavljenog potpunog Zahtjeva imenovane, te je temeljem članka 24. stavka 2. i članka 26. stavka 2. Zakona o Hrvatskoj komori arhitekata i inženjera u graditeljstvu ("Narodne novine", br. 47/98), a u svezi s člankom 5. stavkom 2. i člankom 20. Statuta Hrvatske komore arhitekata i inženjera u graditeljstvu ("Narodne novine", br. 147/05), donio Odluku i nacrt Rješenja o upisu imenovane u Imenik ovlaštenih arhitekata. Nacrt Rješenja dostavljen je na potpis predsjedniku Komore.

Ovlašteni arhitekt stekao je pravo na obavljanje poslova projektiranja i/ili stručnog nadzora građenja prema članku 49. Zakona o gradnji ("Narodne novine", br. 175/03 i 100/04) i članku 4. stavku 1. Statuta Hrvatske komore arhitekata i inženjera u graditeljstvu ("Narodne novine", br. 147/05), u svojstvu odgovorne osobe upisom u Imenik ovlaštenih arhitekata Hrvatske komore arhitekata i inženjera u graditeljstvu i to pravo mu traje dok traje polica osiguranja od profesionalne odgovornosti, odnosno do izricanja stegovne kazne iz članka 30. Zakona o Hrvatskoj komori arhitekata i inženjera u graditeljstvu ("Narodne novine", br. 47/98), a u svezi s člankom 4. stavkom 4. i 5. Statuta Hrvatske komore arhitekata i inženjera u graditeljstvu ("Narodne novine", br. 147/05).

Ovlašteni arhitekt, osim u slučaju mirovanja članstva, dobiva posredstvom Hrvatske komore arhitekata i inženjera u graditeljstvu policu osiguranja od profesionalne odgovornosti od odabranog osiguravatelja. Polica se izdaje za razdoblje od godinu dana i obnavlja svake godine. Premija osiguranja uračunata je u članarinu.

Upisom u Imenik ovlaštenih arhitekata imenovana je stekla pravo na "pečat" i "arhitektonsku iskaznicu" koje mu izdaje Hrvatska komora arhitekata i inženjera u graditeljstvu, a koji su trajno vlasništvo Komore temeljem članka 4. stavka 2. i 3. Statuta Hrvatske komore arhitekata i inženjera u graditeljstvu ("Narodne novine", br. 147/05).

Sva prethodno navedena prava obvezuju ovlaštenog arhitekata na redovno i uredno plaćanje članarine u skladu s člankom 31. Statuta Hrvatske komore arhitekata i inženjera u graditeljstvu ("Narodne novine", br. 147/05).


Ovlašteni arhitekt može poslove projektiranja i/ili stručnog nadzora građenja prema članku 51., 52., 53. i 55. Zakona o gradnji ("Narodne novine", br. 175/03 i 100/04) obavljati samostalno u vlastitom uredu, zajedničkom uredu, projektantskom društvu, odnosno u pravnoj osobi registriranoj za tu djelatnost.

Ovlašteni arhitekt dužan je u obavljanju poslova projektiranja i/ili stručnog nadzora građenja poštivati odredbe Zakona o gradnji i posebnih zakona, te osigurati da obavljanje poslova projektiranja i/ili stručnog nadzora bude u skladu s načelima i pravilima struke, koja treba poštivati ovlašteni arhitekt.

Na temelju svega prethodno navedenog, riješeno je kao u dispozitivu ovoga Rješenja.

Pouka o pravnom lijeku

Protiv ovog Rješenja žalba nije dopuštena, ali se može pokrenuti upravni spor podnošenjem tužbe Upravnom sudu Republike Hrvatske, u roku od 30 dana od primitka ovog Rješenja.

PREDSJEDNIK KOMORE

DAMIR DELAČ, dipl.ing.geod.

Dostaviti:

1. VANESA BOLF, 31000 OSIJEK, IVANA ZAJCA 37
2. U Zbirku isprava Komore
3. Pismohrana Komore

ZAVOD ZA PROSTORNO PLANIRANJE d.d. OSIJEK

Na temelju Članka 82. stavka 1. Zakona o prostornom uređenju (NN br. 153/13),
direktor Zavoda donosi

RJEŠENJE

O IMENOVANJU ODGOVORNOG VODITELJA NACRTA PRIJEDLOGA PROSTORNOG PLANA

I

Imenuje se Vanesa Bolf, dipl.ing.arh. za Odgovornog voditelja Nacrta prijedloga
III. Izmjena i dopuna Prostornog plana uređenja Općine Borovo.

II

Ovo Rješenje stupa na snagu danom donošenja.

Osijek, 11. svibnja 2015.

ZAVOD ZA PROSTORNO PLANIRANJE
d. d.
O S I J E K
Vijenac Paje Kolarića 5a

Direktor:
Krunoslav Lipić, dipl.ing.arh.

