

Zavod za prostorno planiranje
d.d.
Osijek, Vijenac Paje Kolarića 5a

**PREDSJEDNIK PREDSTAVNIČKOG
TIJELA:**

Pečat:

PROSTOR ZA OVJERU TIJELA NADLEŽNOG ZA DONOŠENJE PLANA

**IZMJENE I DOPUNE PROSTORNOG PLANA
UREĐENJA OPĆINE CERNA**

KNJIGA 2. Obvezni prilozi

Osijek, studeni 2011.

SURADNJA I KONZULTACIJE U IZRADI PLANA

Suradnja i konzultacije:	<ol style="list-style-type: none">1. Hrvatska agencija za poštu i elektroničke komunikacije, Zagreb2. Ministarstvo kulture, Uprava za zaštitu prirode, Zagreb3. Ministarstvo poljoprivrede, ribarstva i ruralnog razvoja, Zagreb4. Ministarstvo kulture, Uprava za zaštitu kulturne baštine, Vukovar5. Hrvatske ceste, d.o.o. Zagreb, Sektor za studije i projektiranje, Zagreb6. HEP-Operator distribucijskog sustava d.o.o., Elektra Vinkovci7. Hrvatski telekom d.d., T-COM, Zagreb8. Ministarstvo unutarnjih poslova PU Vukovarsko-srijemska, Vinkovci9. PLINACRO, d.o.o., Zagreb10. Hrvatske vode Zagreb, VGI za vodno područje sliva Save, Vodnogospodarska ispostava "Biđ-Bosut"11. Vinkovački vodovod i kanalizacija d.o.o., Vinkovci12. Ministarstvo regionalnog razvoja, šumarstva i vodnoga gospodarstva, Zagreb13. Agencija za vodne putove, Vukovar.14. Općina Cerna
--------------------------	--

KNJIGA 2. – Obvezni prilozi**S A D R Ž A J**

0. OPĆI DIO	1
1. Naslovna stranica	1
2. Potpisni list	2
3. Suradnja i konzultacije u izradi Plana	3
4. Sadržaj	4
III. OBVEZNI PRILOZI	1
A) OBRAZLOŽENJE IZMJENA I DOPUNA PROSTORNOG PLANA UREĐENJA OPĆINE CERNA	1
1. OBRAZLOŽENJE IZMJENA I DOPUNA	1
2. IZMJENE I DOPUNE TEKSTUALNOG DIJELA PLANA	4
B) STRUČNE PODLOGE NA KOJIMA SE TEMELJI PROSTORNO PLANSKA RJEŠENJA	12
C) POPIS SEKTORSKIH DOKUMENATA I PROPISA KOJE JE BILO POTREBNO POŠTIVATI U IZRADI PLANA	30
D) ZAHTJEVI I MIŠLJENJA IZ ČLANKA 79. I ČLANKA 94. ZAKONA O PROSTORNOM UREĐENJU I GRADNJI	32
1. ZAHTJEVI IZ ČLANKA 79. ZAKONA O PROSTORNOM UREĐENJU	32
2. MIŠLJENJA IZ ČLANKA 94. ZAKONA O PROSTORNOM UREĐENJU I GRADNJI	84
E) IZVJEŠĆE O PRETHODNOJ I JAVNOJ RASPRAVI	99
1. IZVJEŠĆE O PRETHODNOJ RASPRAVI	99
2. IZVJEŠĆE O JAVNOJ RASPRAVI	149
F) EVIDENCIJA POSTUPKA IZRADA I DONOŠENJA PROSTORNOG PLANA	245
G) SAŽETAK ZA JAVNOST	258

IV. DOKUMENTACIJA

1. Izvadak iz sudskog registra	1
2. Suglasnost za upis u sudski registar nadležnog Ministarstva	4
3. Rješenje kojim se daje suglasnost za obavljanje svih stručnih poslova prostornog uređenja	5
4. Rješenje o upisu u Imenik ovlaštenih arhitekata Hrvatske komore arhitekata i inženjera u graditeljstvu	7
5. Rješenje o imenovanju odgovornog voditelja Nacrta prostornog Plana	11

III. OBVEZNI PRILOZI

A. OBRAZLOŽENJE IZMJENA I DOPUNA PROSTORNOG PLANA UREĐENJA OPĆINE CERNA

1. OBRAZLOŽENJE IZMJENA I DOPUNA

Općina Cerna donijela je Odluku o izradi Izmjena i dopuna PPUO Cerna ("Službeni vjesnik" Vukovarsko-srijemske županije broj 4a/10 i 18/10).

Izmjene i dopune PPUO Cerna obuhvaćaju tekstualni i grafički dio.

U odnosu na važeći PPUO Cerna, napravljene su Izmjene i dopune koje su prikazane na kartografskom prikazu "0. Pregledna karta Izmjena i dopuna" (prikazane Izmjene i dopune broj 2.-4.).

Izmjena i dopuna broj 1.

Ova Izmjena i dopuna obuhvaća izmjene i dopune Odredbi za provođenje PPUO Cerna, a koje se odnose na:

- definiranje načina gradnje građevina (samostojećih, poluprislonjenih i prislonjenih) i njihova položaja u odnosu na dvorišne međe i regulacijsku liniju,
- prozore i otvore na građevinama i njihove udaljenosti s obzirom na dvorišne međe,
- veličinu i koeficijent izgrađenosti građevnih čestica za obiteljske stambene građevine,
- etažnost višestambene građevine,
- uvjete gradnje građevina gospodarskih djelatnosti,
- uvjete gradnje pomoćnih građevina,
- minimalnu udaljenost građevina za smještaj životinja od ruba zemljišnog pojasa,
- uvjete gradnje prometnih građevina,
- promjene minimalne širine uličnog koridora za kolni promet, dužine preko 180,0 m,
- mogućnost gradnje građevina u koridoru planiranog višenamjenskog kanala,
- preispitivanje obveze izrade utvrđenih planova užih područja.

Izmjena i dopuna broj 2.

Ova Izmjena i dopuna odnosi se na obvezu izrade i promjenu granica obuhvata planova užih područja.

Izmjena i dopuna broj 2.a

Ovom Izmjenom i dopunom ukida se obveza izrade i granica obuhvata Detaljnog plana uređenja Gospodarske zone "Zagrađe" u Cerni, te se određuje obveza izrade i granica obuhvata Urbanističkog plana uređenja Gospodarske zone "Zagrađe" u Cerni, površine cca 35,01 ha.

Izmjena i dopuna broj 2.b

Ovom Izmjenom i dopunom ukida se obveza izrade i granica obuhvata Detaljnog plana uređenja Gospodarske zone "Grabovci" u Cerni, te se određuje obveza izrade i granica obuhvata Urbanističkog plana uređenja Gospodarske zone "Grabovci" u Cerni, površine cca 5,88.

Izmjena i dopuna broj 2.c

Ovom Izmjenom i dopunom ukida se obveza izrade i granica obuhvata Detaljnog plana uređenja Gospodarske zone "Šiškovci" u Šiškovcima te se određuje obveza izrade i granica obuhvata Urbanističkog plana uređenja Gospodarske zone "Šiškovci" u Šiškovcima, površine cca 17,31 ha.

Izmjena i dopuna broj 2.d

Ovom Izmjenom i dopunom ukida se obveza izrade i granica obuhvata Detaljnog plana uređenja Stambene zone "Crne njive" u Šiškovcima, te se određuje obveza izrade i granica obuhvata Urbanističkog plana uređenja Stambene zone "Crne njive" u Šiškovcima, površine cca 23,85 ha.

Izmjena i dopuna broj 2.f

Ovom Izmjenom i dopunom ukida se obveza Detaljnog plana uređenja Turističko-rekreacijske zone "Cerna", te se određuje obveza izrade i granica obuhvata urbanističkog plana uređenja Turističko-rekreacijske zone "Cerna", površine cca 3,25 ha.

Izmjena i dopuna broj 2.g.

Ovom Izmjenom i dopunom određuje se obveza izrade i granica obuhvata Urbanističkog plana uređenja Turističko-rekreacijske zone "Perun", površine cca 1,06 ha.

Izmjena i dopuna broj 3.

Ovom izmjenom i dopunom formira se izdvojeni dio građevinskog područja naselja Cerna površine 4,62 ha.

Izmjena i dopuna broj 4.

Ovom Izmjenom i dopunom formira se izdvojeno građevinsko područje Turističko-rekreacijske zone "Perun" površine 0,98 ha.

Izmjena i dopuna broj 5.

Ovom Izmjenom i dopunom određuje se lokacija za reciklažno dvorište građevinskog i komunalnog otpada unutar Gospodarske zone "Zagrađe" u Cerni.

Izmjena i dopuna broj 6.

Ova Izmjena i dopuna odnosi se na usklađivanje s Izmjenama i dopunama PPVSŽ iz 2007. godine, a odnosi se na obnovljive izvore energije.

Izmjena i dopuna broj 7.

Ova Izmjena i dopuna odnosi se na usklađivanje Odredbi PPUO Cerna s Odredbama Izmjena i dopuna PPVSŽ iz 2007. godine.

Izmjena i dopuna broj 8.

Ova Izmjena i dopuna odnosi se na usklađivanje s Izmjenama i dopunama PPVSŽ iz 2009. godine, a odnosi se na pokretnu mrežu elektroničkih komunikacija.

Izmjena i dopuna broj 9.

Ovom Izmjenom i dopunom sukladno zahtjevima Ministarstva kulture, Konzervatorskog odjela u Vukovaru korigira se popis arheoloških lokaliteta i nepokretnih kulturnih dobara, te se utvrđuju mjere zaštite kulturne baštine.

Izmjena i dopuna broj 10.

Ovom Izmjenom i dopunom sukladno zahtjevu Ministarstva kulture, Uprave za zaštitu prirode utvrđuje se područje ekološke mreže, odnosno ekološki lokalitet HR2000832#, Biđ-Cerna i HR2000833#, te mjere zaštite ekoloških lokaliteta.

Izmjena i dopuna broj 11.

Ovom Izmjenom i dopunom produžene su trase planiranog lokalnog plinovoda, vodoopskrbe i odvodnje do planiranog izdvojenog dijela građevinskog područja naselja Cerna i izdvojenog građevinskog područja Turističko-rekreacijske zone "Perun".

Izmjena i dopuna broj 12.

Ova Izmjena i dopuna vezana je za omogućavanje gradnje u izdvojenim građevinskim područjima turističko-rekreacijskih zona "Cerna" i "Perun" do kojih su ucrtane značajnije ostale ceste koje nisu razvrstane (nerazvrstane ceste), a u Odredbama za provođenje Plana dati su uvjeti gradnje nerazvrstanih cesta.

2. IZMJENE I DOPUNE TEKSTUALNOG DIJELA PLANA

Tekstualni dio PPUO Cerna mijenja se i dopunjava na sljedeći način:

- Na stranici 13., u poglavlju: "1.1.1. Osnovni podaci o stanju u prostoru", u podnaslovu: "1.1.1.6. Zaštićeni dijelovi prirode i kulturna dobra" u točki: "a) Zaštićeni dijelovi prirode" dodaje se pasus 2., koji glasi:

"Na području Općine Cerna nalaze se točkasti lokaliteti ekološke mreže, šifre i naziva HR2000832#, Biđ-Cerna i HR2000833# Biđ-Šiškovci. Obuhvat Plana graniči s područjem važnim za ptice i ostale svojte i stanišne tipove HR5000006#, spačvanski bazen kao i međunarodno važnim područjem za ptice HR1000006# spačvanski bazen.

- Na stranici 13., u podnaslovu: "1.1.1.6. Zaštićeni dijelovi prirode i kulturna dobra", u točki: "b) Kulturna dobra", ispod naslova "Registrirana (zaštićena) kulturna dobra" dodaje se tekst koji glasi:

"Spomenik NOB:

Spomen česma u čast AVNOJ-a, zaštićeno pod br. R-216"

U podnaslovu: "Arheološka" riječi: "(napomena: lokalitet je u postupku preventivne zaštite)" mijenjaju se i glase:

"Arheološki lokalitet Cerna-Gradac AN56 je preventivno zaštićen, P-1808."

- Na stranici 14., u podnaslovu: "1.1.1.6. Zaštićeni dijelovi prirode i kulturna dobra", u točki: "b) Kulturna dobra", tekst ispod podnaslova: "Civilna" mijenja se i glasi:

"Cerna, vojnokrajiška građevina (danas Općina)
Cerna, stara škola, šetalište F. Tuđmana
Cerna, građevina, Šetalište F. Tuđmana

- Na stranici 14., u podnaslovu: "1.1.1.6. Zaštićeni dijelovi prirode i kulturna dobra", u točki: b) Kulturna dobra", dodaje se tekst ispod podnaslova: "Arheološka" koji glasi:

- AN 45 Benić livade, arheološki lokalitet-sopotska kultura, kasno brončano doba: k.č.br. 1059, k.o. Rokovci; k.č.br. 1983, 1984/1, 1984/2, 1985/1, 1986, 1988, 1989, 1990, 2737/1, 2737/2, 2737/3, 2737/4, dio 2740, 2741/1, 2741/2, dio 2846, sve k.o. Cerna,
- AZ 46 Stara sela, arheološka zona-sopotska kultura, kasno brončano doba, srednji vijek: k.č.br.1979, 1980, 1981, 1982/1, 1982/2, 2000, 2002, 2742/2, 2742/3, dio 2743/2, dio 2743/5, dio 2744, dio 2841/2, dio 2847, sve k.o. Cevna,
- AN 47 Višnjevci istok, arheološki lokalitet-prapovijest, sopotska kultura, kasno brončano doba, laten, antika, srednji vijek: k.č.br.1900, 1901, 1902, 1903, 1904, 1905/1, 1905/2, 1967, 1968, 1969, 1970, 1971, 1972, 1973, 1974, 1975, 1977/1, 1977/2, 1977/3, 1978, 2003, 2004, 2005/1, 2005/2, 2010/1, 2010/2, 2011, 2012, 2013, 2014, 2015, 2016, 2017, 2018, 2019,

- 2020, 2021, 2022, 2023, 2024, dio 2747, dio 2749, dio 2848, dio 2849, 2853, 2872, 2760, 3069, 3070, 3071, 3072, 3075, 3076, 3077, 3078, 3079, 3081, sve k.o. Cerna,
- AN 48 Višnjevci zapad, arheološki lokalitet-latenska kultura, antika, srednji vijek: k.č.br. 2065, 2066, 2067, 2068, 2069, 2070, 2071, 2072, 2073, 2074, 2075, 2081, 2082, 2083, 2084, 2085, 2086, 2087, 2088, 2089, 2090, 2091, 2092, 2093, 2094, 2095, 2096, 2097/1, 2097/2, 2098, 2099, 2100, 2101, 2763, dio 2875, 2876, k.o. Cerna,
 - AN 49 Grabovci, arheološki lokalitet-sopotska kultura, kasno brončano doba, latenska kultura, antika: k.č.br. 2303, 2304, 2305, 2306, 2307, 2308/1, 2308/2, 2309, 2310, 2311, 2312, 2313, 2314, 2315, 2316, 2317, 2318, 2319, 2320, 2321, 2322, 2328, 2329, 2330, 2331, 2332, 2333, 2334, 2335, 2336, 2339, 2340, 2343/1, 2343/2, 2343/3, 2343/4, 2344, 2347, dio 2822, dio 2823, dio 2969, dio 2970, sve ko.o. Cerna,
 - AN 50 Prosjanice, arheološki lokalitet-sopotska kultura, srednji vijek: k.č.br. 2418, 2419, 2420, 2421, 2422, 2423, 2427, 2428, 2429, 2430, 2431, 2432, 2433, 2434, 2435, 2436, 2437, 2438/1, 2438/2, 2439, 2482, 2483, 2484, 2485, 2486, 2487, 2488, 2489, 2490, 2491, 2492, dio 2819, 2828, k.o. Cerna,
 - AN 51 Trebljevine, arheološki lokalitet-sopotska kultura, kasno brončano doba, latenska kultura, antika, srednji vijek: k.č.br. 2644, 2649, dio 2809/2, k.o. Cerna,
 - AN 52 Bratačevci 1, arheološki lokalitet-sopotska kultura, kasno brončano doba, srednji vijek: k.č.br. 1741, 1742, 1743, 1744, 1745, 1746, 1747, 1748, 1749, 1750, 1751, 1752, 1753/1, 1753/2, 1754, 1755, sve k.o. Cerna,
 - AN 53 Bratačevci 3, arheološki lokalitet-starčevačka i sopotska kultura, srednji vijek: k.č.br. 1619/1, 1620, 1623/2, 1624/1, 1624/2, 1625, 1626/2, 1627/1, 1929/1, 1629/2, 1629/3, 1630, 1631/1, 1632/1, 1632/2, 1633, 1634, 1635, 1636, 1637/2, 1638/1, 1638/2, 1639/1, 1639/2, dio 1640, 1651, 1835, 1836, 1837, 1838/1, 1839/1, 1867, 1868, 1869, 1870, 1871, 1972, 1873, 1874, dio 2736, dio 2753, dio 2816, dio 2861, dio 2862, sve k.o. Cerna,
 - AN 54 Bratačevci 2, arheološki lokalitet-kasno brončano doba, antika, srednji vijek: k.č.br. 1493, 1495, 1496, 1497, 1499/1, 1499/2, 1499/3, 1499/4, 1499/5, 1502/1, 1502/3, 1503, 1504/4, 1505/2, 1506, 1508, 1509, 1511/2, 1513/1, 1513/2, 1515, 1516/1, 1516/2, 1517, 1518/1, 1518/2, 1518/3, 1518/4, 1518/5, 1519, sve k.o. Cerna,
 - AN 55 Cerna Selo, arheološki lokalitet-kasno brončano doba, latenska kultura, kasni srednji vijek: k.č.br. 1520/1, 1521, 1522, 1523, 1524, 1526/1, 1526/2, 1527/1, 1527/2, 1528/1, 1528/2, 1528/3, 1528/5, 1529, 1530/1, 1530/2, 1530/3, 1530/4, 1531, 1532, 1533, 1534/1, 1535, 1537/1, 1537/2, sve k.o. Cerna,
 - AN 57 Poloj 1, arheološki lokalitet-sopotska kultura, kasno brončano doba, antika, srednji vijek: k.č.br. 1191, 1192, 1193, 1194, 1195, 1196, 1197, 1198, 1199, 1200/1, 1200/2, 1200/3, 1201, 1202, 1202, 1203, 1204, k.o. Cerna,
 - AN 58 Poloj 2, arheološki lokalitet-antika: k.č.br. 1177, 1178/1, 1178/2, 1179, 1180, 1181/1, 1181/2, 1182/1, 1182/2, 1184, 1185, 1186, 1187, 1188, 1189, 1190/1, 1190/2, dio 2789, k.o. Cerna,
 - AN 59 Zagrađe, arheološki lokalitet-srednji vijek: k.č.br. 263/1, 263/2, 263/3, 263/4, 263/5, 2513, 2514, 2515/1, 2515/2, 2516, 2517/1, 2517/2, 2517/3, 2517/4, 2517/5, 2518, 2519, 2520, 2521, 2805, k.o. Cerna,
 - AN 60 Jakobovci, arheološki lokalitet-srednji vijek: k.č.br. 2523, 2524/1, 2524/2, 2524/3, 2525, 2526, 2527, 2528, 2529, 2530, 2531, k.o. Cerna.

- AN 61 Guščanci, arheološki lokalitet-antika: k.č.br. 3023, 3024, k.o. Cerna,
 - Šiškovci, arheološki lokalitet-prapovijesni (evidentiran pod brojem 4634)-nepoznatog položaja i opsega"
- Na stranici 15., u podnaslovu: "1.1.1.6. Zaštićeni dijelovi prirode i kulturna dobra", u točki: "b) Kulturna dobra", dodaje se tekst ispod podnaslova: "Ostali spomenici" koji glasi:

"Cerna-spomenik Domovinskom ratu"

- Na stranici 67., u poglavlju: "3. Plan prostornog uređenja", u podnaslovu: "3.2.1. Iskaz prostornih pokazatelja za namjenu površina", tablica broj 25. mijenja se i glasi:

Tablica broj 25.

Red. broj	NAMJENA POVRŠINA	OZNAKA	UKUPNO (ha)	stan/ha	ha/stan
1.	GRAĐEVINSKA PODRUČJA (*) Ukupno		821,3	6,45	
1.1.	Građevinska područja naselja stalnog stanovanja	GP ₁	426,08		
1.2.	Građevinska područja naselja povremenog stanovanja	GP ₂	814,72		
1.3.	Građevinska područja turističko-rekreacijskih zona	GP ₄	423,32		
2.	IZGRAĐENE STRUKTURE VAN GRAĐEVINSKOG PODRUČJA Ukupno		2,76		
2.1.	Površine za iskorištavanje energetske sirovine	E ₁	2,76		
2.2.	Površine za iskorištavanje geotermalne vode	E ₂			
2.3.	Ostale površine za iskorištavanje mineralnih sirovina	E ₃	20,35		
2.4.	Rekreacijsko područje	R			
3.	POLJOPRIVREDNO TLO ISKLJUČIVO OSNOVNE NAMJENE-OBRAĐIVO Ukupno		3.600,29		0,68
3.1.	Osobito vrijedno obradivo tlo	P ₁	-		
3.2.	Vrijedno obradivo tlo	P ₂	1.037,03		
3.3.	Ostala obradiva tla	P ₃	2.563,26		
4.	ŠUME ISKLJUČIVO OSNOVNE NAMJENE Ukupno		2.388,15		0,45
4.1.	Gospodarske šume	Š ₁	2.388,15		
4.2.	Zaštitne šume	Š ₂	-		
4.3.	Šume posebne namjene	Š ₃	-		
5.	OSTALO ŠUMSKO ZEMLJIŠTE ISKLJUČIVO OSNOVNE NAMJENE Ukupno	ŠZ			
6.	OSTALO POLJOPRIVREDNO TLO, ŠUME I ŠUMSKO ZEMLJIŠTE Ukupno	PŠ	151,70		0,0

7.	VODNE POVRŠINE	Ukupno	—	30,01		0,01
7.1.	Vodotoci			30,01		
7.2.	Jezera		—	-		
7.3.	Akumulacije		A	-		
7.4.	Retencije		—	-		
7.5.	Ribnjaci		—	-		
8.	OSTALE POVRŠINE	Ukupno	—	102,74		0,02
8.1.	Posebna namjena		N	-		
8.2.	Promet		—	102,74		
8.3.	Groblja		G	-		
8.4.	Deponija komunalnog otpada		OK	-		
8.5.	Sajmište		S	-		
9.	OPĆINA UKUPNO			7.114,54		1,34

Izvor podataka: ZPO-Osijek

- Na stranici 69., u poglavlju: "3. Plan prostornog uređenja" u podnaslovu: "3.2.1.1. Struktura površina", tablica broj 26. mijenja se i glasi:

Tablica broj 26.

Namjena	Površina ha	Struktura %
I ZEMLJIŠTE OSNOVNE NAMJENE		
• Poljoprivredno tlo	3.600,29	50,6
• Šume	2.388,15	33,6
II VIŠENAMJENSKE POVRŠINE		
• Građevinska područja	821,3	11,5
• Ostalo	304,80	4,3
UKUPNO:	7.114,54	100

- Na stranici 69., u poglavlju: "3. Plan prostornog uređenja" u podnaslovu: "3.2.1.2. Građevinska područja", tekst ispod podnaslova "Cerna" mijenja se i glasi:

"Građevinsko područje naselja stalnog stanovanja Cerna planirano je na površini 668,16 ha, unutar koje je uračunata površina izdvojenog dijela građevinskog područja naselja Cerna koja iznosi 4,62 ha.

Planirana gustoća naseljenosti za tako formirano građevinsko područje je 6,44 st/ha."

- Na stranici 70., u poglavlju: "3. Plan prostornog uređenja", u podnaslovu: "3.2.1.2. Građevinska područja", podnaslov: "Građevinsko područje Turističko-rekreacijske zone" i tekst se mijenja i glasi:

"Građevinska područja Turističko-rekreacijskih zona "Cerna" i "Perun"

Građevinsko područje Turističko-rekreacijske zone "Cerna" smješteno je sjeverno od naselja Cerna blizu Šiškovaca, obuhvaća dvije građevne čestice ukupne površine 2,84 ha.

Građevinsko područje Turističko-rekreacijske zone "Perun" smješteno je sjeverno od naselja Cerna, obuhvaća jednu građevnu česticu ukupne površine 0,98 ha.

Ukupna površina svih građevinskih područja u Općini Cerna iznosi 821,3 ha."

- Na stranici 70., u poglavlju: "3. Plan prostornog uređenja", u podnaslovu: "3.2.1.3. Poljoprivredne površine" u petom pasusu broj: "1.041,88" zamjenjuje se brojem: "1.037,03", a broj: "2.564" zamjenjuje se brojem: "2.563,26".
- Na stranici 86., u poglavlju: "3.7.5. Zaštićena i vrijedna područja" u podnaslovu: "Mjere zaštite krajobraznih i prirodnih vrijednosti" dodaje se pasus 2., koji glasi:

Za točkaste lokalitete HR2000832# Biđ-Cerna i HR2000833# Biđ-Šiškovci, propisane mjere zaštite su pod brojem 100, 101, 102, 103, 104 i 107.

MJERE ZAŠTITE

	Mjere zaštite propisane Pravilnikom o vrstama stanišnih tipova, karti staništa, ugroženim i rijetkim stanišnim tipovima te o mjerama za očuvanje stanišnih tipova
1000	A. Površinske kopnene vode i močvarna staništa
100	Očuvati vodene i močvarna staništa u što prirodnijem stanju, a prema potrebi izvršiti revitalizaciju
101	Osigurati povoljnu količinu vode u vodenim i močvarnim staništima koja je nužna za opstanak staništa i njihovih značajnih bioloških vrsta
102	Očuvati povoljna fizikalno-kemijska svojstva vode ili ih poboljšati, ukoliko su nepovoljna za opstanak staništa i njihovih značajnih bioloških vrsta
103	Održavati povoljni režim voda za očuvanje močvarnih staništa
104	Očuvati povoljni sastav mineralnih i hranjivih tvari u vodi i tlu močvarnih staništa
105	Očuvati raznolikost staništa na vodotocima (neutvrđene obale, sprudovi, brzaci, slapovi i dr.) i povoljnu dinamiku voda (meandriranje, prenošenje i odlaganje nanosa, povremeno prirodno poplavlivanje rukavaca i dr)
106	Očuvati povezanost vodnoga toka
107	Očuvati biološke vrste značajne za stanišni tip; ne unositi strane (alotone) vrste i genetski modificirane organizma

- Na stranici 86., u poglavlju: "5.7.6. Iskaz površina za posebno vrijedna kulturna dobra" zamjenjuje se tablica koja sada glasi:

Redni broj	CJELINE	OZNAKA	POVRŠINA (ha)	% OD POVRŠINE OPĆINE	ha/st
1.	GRADITELJSKA BAŠTINA - Arheološki lokalitet "Gradac" u Cerni P-1808	AN 56	4,79	0,07	0,00

- Na stranici 88., mijenja se naziv naslova "3.8.1.5.", te će glasiti:

"3.8.1.5. Elektroničke komunikacije"

- Na stranici 89., mijenja se tekst podnaslova "Pokretna mreža", te glasi:

"Pokretna mreža

Elektronička komunikacijska infrastruktura i povezana oprema prema načinu postavljanja dijeli se na elektroničku komunikacijsku infrastrukturu i povezanu opremu na postojećim građevinama (antenski prihvat) i elektroničku komunikacijsku infrastrukturu i povezanu opremu sa samostojećim antenskim stupovima.

Samostojeći antenski stupovi za postavljanje elektroničke komunikacijske infrastrukture i povezane opreme po konstrukciji izvode se kao rešetkasti antenski stupovi i štapni (jednoscjevni) stupovi.

Raspored samostojećih antenskih stupova prikazan je na kartografskom prikazu broj 1.B. Pošta i elektroničke komunikacije na sljedeći način:

- postojeći samostojeći antenski stupovi, simbolom na lokacijama prema stvarnim koordinatama,
- područja za smještaj antenskog stupa su u zoni naselja Cerna, te dijelovi zona iz općine Gradište (naselje Gradište, zona ceste D55), radijusa do 1.500 m,
- područja za smještaj samostojećeg antenskog stupa u naselju Cerna radijusa do 1.000 m, a dijelovi iz općine Gradište su radijusa do 1.500 m.

Unutar područja za smještaj samostojećeg antenskog stupa uvjetuje se gradnja samostojećeg antenskog stupa takvih karakteristika da može prihvatiti više operatora, a prema projektu koji je potvrđen rješenjem Ministarstva zaštite okoliša, prostornog uređenja i graditeljstva.

Iznimno od prethodnog pasusa u izdvojenim građevinskim područjima ugostiteljsko-turističke odnosno športsko-rekreacijske namjene, nije dozvoljena izgradnja rešetkastih antenskih stupova već samo štapnih stupova visine do 30m. Ukoliko je unutar područja za smještaj samostojećeg antenskog stupa već izgrađen samostojeći antenski stup/stupovi, tada je moguća izgradnja još samo jednog dodatnog zajedničkog stupa za ostale operatore/operatora.

Postavljanje elektroničke komunikacijske infrastrukture i povezane opreme moguće je i na postojećim građevinama u suglasju s ishođenim posebnim uvjetima pravnih osoba s javnim ovlastima po posebnim propisima.

Ovim Planom se predviđa korištenje GSM tehnologije javnih pokretnih komunikacija, te sve ostale sustave sljedećih generacija tj. novih tehnologija."

- Na str. 91. prije podpoglavlja "3.8.3.", dodaje se novi naslov i tekst te glase:

"3.8.2.3. Obnovljivi izvori energije

Sukladno Strategiji energetskog razvoja Republike Hrvatske, u koju su uključene i smjernice održivog energetskog razvoja Europske unije, podstiče se korištenje obnovljivih energetskih izvora (energija sunca, vjetra biomase i dr.) na području Općine Cerna postoje resursi obnovljive energije, posebno biomase.

Planom se omogućava planiranje i izgradnja postrojenja za proizvodnju električne energije i/ili toplinske energije (elektrana i sl.) koje kao resurs koriste obnovljive izvore energije (vjetar, sunce, biomasa i sl.) uz obvezu smještaja izvan područja: zaštićene prirode, zaštićenih krajolika, zaštićenih područja graditeljske baštine i arheoloških lokaliteta te drugih područja za koje uvjete korištenja i uređenja prostora određuju državne ustanove i ustanove s javnim ovlastima.

Proizvedena električna energija može se koristiti za vlastite elektroenergetske potrebe, a višak ili ukupna proizvedena električna energija bi se predavala u elektrodistribucijski sustav. Za omogućavanje preuzimanja viška ili ukupne proizvedene električne energije u distribucijski sustav nužno je omogućiti izgradnju potrebnih elektroenergetskih postrojenja, a to su: rasklopna postrojenja 10(20) kV i/ili TS 10(20)/0,4 kV i potrebnih priključnih KB 10(20) kV i KB 0,4 kV.

Postrojenja za proizvodnju električne energije i/ili toplinske energije koja kao resurs koriste obnovljive izvore energije mogu se graditi izvan granica građevinskih područja, u izdvojenim građevinskim područjima i unutar granica građevinskog područja naselja.

Postrojenja za proizvodnju električne energije i/ili toplinske energije koja kao resurs koriste biogorivo, krute mase, bioplin i sl., mogu se graditi izvan granica građevinskih područja samo u sklopu namjena koja su dozvoljena izvan granica građevinskih područja kao npr. farme, proizvodno poljoprivredno-gospodarski pogoni i sl..

U izdvojenim građevinskim područjima gospodarske namjene (proizvodna, poslovna i poljoprivredna) mogu se kao resursi koristiti svi obnovljivi izvori energije, dok se u izdvojenim građevinskim područjima drugih namjena (ugostiteljsko-turističke, športsko-rekreacijske i dr.) kao resurs može se koristiti samo obnovljivi izvor energije kao što je sunce, vjetar i geotermalna energija.

Unutar granica građevinskih područja naselja postrojenja za proizvodnju električne energije i/ili toplinske energije koje kao resurs koriste obnovljive izvore energije sunce (solarni kolektori) mogu se graditi na građevnim česticama neovisno o namjeni (osim prometnih i javnih zelenih površina) sukladno posebnim propisima.

Postrojenja za proizvodnju električne energije i/ili toplinske energije (elektrana i sl.) koje kao resurs koriste obnovljive izvore energije koji mogu imati nepovoljan utjecaj na okoliš unutar granica građevinskog područja naselja mogu se graditi:

- u gospodarskim zonama pod uvjetom da udaljenost građevine postrojenja za proizvodnju električne energije i/ili toplinske energije od regulacijske linije i dvorišnih međa iznosi minimalno 5 m,
- na građevnoj čestici proizvodne namjene pod uvjetom da je udaljenost građevine postrojenja za proizvodnju električne energije i/ili toplinske energije od regulacijske linije je minimalno 10m, a od dvorišnih međa je minimalno 5m,

(osim kada graniči sa građevnom česticom stambene te javne i društvene namjene udaljenost od dvorišne međe je minimalno 10m),

- na građevnoj čestici obiteljske stambene građevine pod uvjetom:
 - da ima izgrađenu ili se planira gradnja građevine za smještaj životinja do maksimalno 50 uvjetnih grla, (ako postrojenje koristi kao jedan od resursa fekalije i/ili ostatke životinja),
 - udaljenost građevine postrojenja za proizvodnju električne energije i/ili toplinske energije od regulacijske linije je minimalno 50m, a od dvorišnih međa je minimalno 5m,
 - da proizvedenu električnu energiju i/ili toplinsku energiju većim dijelom koristi za vlastite potrebe, a manji dio za daljnju distribuciju u elektroenergetski sustav."

- Na stranici 95., u poglavlju: "3.9. Postupanje s otpadom" dodaje se pasus 10., koji glasi:

"Na području Općine Cerna moguća je gradnja reciklažnog dvorišta za građevinski otpad i komunalni otpad unutar Gospodarske zone "Zagrađe" u Cerni."

B) STRUČNE PODLOGE NA KOJIMA SE TEMELJE PROSTORNO PLANSKA RJEŠENJA

Izvadak iz "Konzervatorske podloge za Studiju utjecaja na okoliš za višenamjenski kanal Dunav-Sava", Ministarstvo kulture, Uprava za zaštitu kulturne baštine, Zagreb, travanj 2008.

**MINISTARSTVO KULTURE
UPRAVA ZA ZAŠTITU KULTURNE BAŠTINE
KONZERVATORSKI ODJEL U VUKOVARU
IZVADAK ZA POTREBE IZRADE IZMJENA I DOPUNA PPUO CERNA**

Izvadak priredio;

Marko Mikolašević, dipl. arheolog

**KONZERVATORSKA PODLOGA ZA
STUDIJU UTJECAJA NA OKOLIŠ
ZA VIŠENAMJENSKI KANAL DUNAV – SAVA**

Ministarstvo kulture, Uprava za zaštitu kulturne baštine

Zagreb, travanj 2008.

Konzervatorska podloga za Studiju utjecaja na okoliš za Višenamjenski kanal Dunav – Sava
Ministarstvo kulture, Uprava za zaštitu kulturne baštine

OPĆI PODACI:

PREDMET KONZERVATORSKE PODLOGE:

VIŠENAMJENSKI KANAL DUNAV – SAVA
STUDIJA UTJECAJA NA OKOLIŠ

VRSTA PODLOGE:

KONZERVATORSKA PODLOGA

NARUČITELJ:

AGENCIJA ZA PLOVNE PUTOVE, VUKOVAR

IZRADA PODLOGE:

MINISTARSTVO KULTURE, UPRAVA ZA ZAŠTITU KULTURNE BAŠTINE,
Zagreb

AUTORI:

mr. sc. Zoran Wiewegh
Vesna Kezunović, dipl. arheolog

SURADNICI:

Zdenka Predrijevac, dipl. ing. grad.
Željka Perković, dipl. ing. arh.
Jadranka Galiot-Kovačić, dipl. etnolog
dr. sc. Marko Dizdar
Maja Krznarić Škrivanko, dipl. arheolog
Mirela Hutinec, dipl. arheolog

OBRADA KARATA:

Damir Fofić, dipl. arheolog i pov.

Ravnateljica:

Blanda Matica, dipl. ing. arh.

Konzervatorska podloga za Studiju utjecaja na okoliš za Višenamjenski kanal Dunav – Sava
Ministarstvo kulture, Uprava za zaštitu kulturne baštine

SADRŽAJ:

OPĆI PODACI

SADRŽAJ

A. OPIS ZAHVATA I LOKACIJE

A. 1 UVOD

A. 2 METODOLOGIJA

A. 3 POVIJESNA I KULTUROLOŠKA OBILJEŽJA PROSTORA

A. 4 ANALIZA STANJA KULTURNO-POVIJESNE BAŠTINE

B. OCJENA PRIHVATLJIVOSTI ZAHVATA

B. 1. UTJECAJ TIJEKOM PRIPREME ZAHVATA

B. 1.1 UTJECAJ NA KULTURNE VRIJEDNOSTI

B. 2 UTJECAJ TIJEKOM GRAĐENJA ZAHVATA

B. 2.1 UTJECAJ NA KULTURNE VRIJEDNOSTI

B. 3 UTJECAJ TIJEKOM KORIŠTENJA ZAHVATA

B. 3.1 UTJECAJ NA KULTURNE VRIJEDNOSTI

C. MJERE ZAŠTITE I PLAN PROVEDBE MJERA

C. 1. MJERE ZAŠTITE TIJEKOM PRIPREME ZAHVATA

C. 1.1 ZAŠTITA KULTURNE BAŠTINE

C. 2 MJERE ZAŠTITE TIJEKOM GRAĐENJA ZAHVATA

C. 2.1 ZAŠTITA KULTURNE BAŠTINE

C. 3 MJERE ZAŠTITE TIJEKOM KORIŠTENJA ZAHVATA

C. 3.1 ZAŠTITA KULTURNE BAŠTINE

D. ZAKLJUČAK

IZVORI PODATAKA

KARTOGRAFSKI PRIKAZ

Konzervatorska podloga za Studiju utjecaja na okoliš za Višenamjenski kanal Dunav – Sava
Ministarstvo kulture, Uprava za zaštitu kulturne baštine

A. OPIS ZAHVATA I LOKACIJE

A. 1 UVOD

Konzervatorska podloga za potrebe izrade Studije utjecaja na okoliš Višenamjenskog kanala Dunav – Sava obrađuje kulturno-povijesnu baštinu u granicama koridora kanala i granicama obuhvata kanala.

Promatrano područje (gradovi i općine): Grad Vukovar, Općina Trpinja, Općina Bogdanovci, Općina Nuštar, Grad Vinkovci, Općina Andrijaševci, Općina Cerna, Općina Babina Greda, Općina Gundinci, Općina Velika Kopanica, Općina Sikirevci.

Metodologija izrade i sadržaj konzervatorske podloge usklađeni su s Pravilnikom o procjeni utjecaju na okoliš (NN 59/00, 136/04, 85/06).

Podaci u konzervatorskoj podlozi temelje se na evidenciji Ministarstva kulture i nadležnih muzejskih ustanova te na rezultatima terenskih istraživanja. Dio terena je miniran (dijelovi područja gradova i općina Vukovar, Trpinja, Bogdanovci, Nuštar i Vinkovci) te se za ta područja podaci temelje na pisanim izvorima jer ih nije bilo moguće terenski provjeriti. Konačni podaci bit će potpuni tek nakon detaljnog rekognosciranja terena nakon razminiranja.

A. 2 METODOLOGIJA

Pri obradi kulturno-povijesne baštine korištena je opća referentna literatura, podaci o kulturno-povijesnoj baštini Ministarstva kulture te je proveden terenski pregled područja sukladno dostavljenim podlogama. Također je napravljen kartografski prikaz položaja kulturno-povijesne baštine. Obrada podataka napravljena je prema administrativnoj podjeli (općine i gradovi) i to prema sljedećim kategorijama:

- kulturno-povijesni krajolik
- arheološki lokaliteti i arheološke zone
- etnološka baština
- civilne građevine
- sakralna baština
- memorijalna baština

Utjecaj gradnje kanala na kulturno-povijesnu baštinu promatra se kao izravni i neizravni (termini „koridor kanala“ i „granica obuhvata kanala“ preuzeti su iz dostavljenih podloga):

- **izravnim utjecajem** smatra se svaka fizička destrukcija objekata/lokaliteta unutar koridora kanala te lokaliteta na području južnog ogranka kanala pored naselja Cerna smještenih unutar granica obuhvata kanala.
- **neizravnim utjecajem** smatra se narušavanje integriteta pripadajućeg prostora kulturnih dobara unutar granica obuhvata kanala (izvan koridora kanala). U zonu neizravnog utjecaja uvrštena su i kulturna dobra koja su uz granicu koridora kanala ili uz njegovu neposrednu blizinu, ali svojim prostornim medama ne ulaze u tu zonu.

Na temelju analize utjecaja gradnje kanala na kulturno-povijesnu baštinu utvrđuje se njihova ugroženost i primjenjuje sljedeći sustav mjera zaštite:

- **istraživanje i dokumentiranje** – mjere koje se provode za sva ugrožena kulturna dobra,
- **zaštitna arheološka istraživanja** – mjere koje se provode u zoni izravnog utjecaja,
- **stručni nadzor tijekom gradnje kanala** – konzervatorski i arheološki nadzor u zoni izravnog i neizravnog utjecaja,
- **izmještanje trase kanala** – za sve slučajeve fizičkog uništenja, te ugroze temeljnih vrijednosti kulturnog dobra.

Konzervatorska podloga za Studiju utjecaja na okoliš za Višenamjenski kanal Dunav – Sava
Ministarstvo kulture, Uprava za zaštitu kulturne baštine

A. 3 POVIJESNA I KULTUROLOŠKA OBILJEŽJA PROSTORA

Područje obuhvata budućeg višenamjenskog kanala Dunav – Sava iznimno je bogato kulturno-povijesnom baštinom. Naseljavanje tog prostora počinje već u najranijim razdobljima prapovijesti i gotovo se kontinuirano može pratiti kroz sva prapovijesna i povijesna razdoblja do danas.

Poznat je niz nalazišta iz neolitika, eneolitika (bakrenog doba), brončanog te starijeg i mlađeg željeznog doba. Prvi poznati stanovnici pripadali su neolitskoj starčevačkoj kulturi. Njihova naselja nalazila su se na prapornim uzvišenjima uz rijeke i potoke. Gradili su nastambe kružnog, pravokutnog ili ovalnog oblika, većinom zemuničkog tipa. Osim zemunica gradili su i sojenice na rijekama. Starčevačku kulturu smijenila je sopotska kultura. Njezini nositelji bili su zemljoradnici, ali i stočari. S nastankom eneolitika (bakrenog doba) javlja se badenska kultura. Naselja ove kulture činile su poluzemunice različitog oblika. Bakreni predmeti iz Slavonije za trajanja badenske kulture vrlo su rijetki. Mlađe razdoblje eneolitika u Slavoniji zastupljeno je vučedolskom kulturom, čija su naselja bila fortifikacijskog tipa. Krajem vučedolske kulture došlo je do novih populacijskih pokreta – starije vučedolsko stanovništvo povuklo se sa svojih ranijih prebivališta, a na njihova mjesta doselili su mlađi doseljenici. S njima je stiglo brončano doba. Pojava bronce u Slavoniji potvrđena je na mnogim arheološkim lokalitetima. Brončanodobna naselja imala su često oblik *tella*. U kasno brončano doba javlja se tzv. kultura žarnih polja. Nosioci ove kulture dolaze na područje Slavonije oko 1200. g. pr. Krista.

Tijekom željeznog doba naselja dobivaju gradinski karakter – podižu se na povišenom zemljištu, a naokolo se zaštićuju zemljanim bedemima. Kada su Kelti krajem 4. st. prije Krista stigli na ova područja, zatekli su već dobro diferencirana panonska plemena. Prije nego su Rimljani pokorili Panoniju, na području Slavonije živjela su panonska plemena koja su se zvala Armantini i Breuci.

Oko 35. g. pr. Kr. osvajanjem Segestike, na mjestu današnjeg Siska, Slavonija dolazi pod rimsku vlast, no jake tradicije starijeg i mlađeg željeznog doba traju još nekoliko stotina godina. Nakon sloma ilirsko-keltskog ustanka (od 6. – 9. g.) današnja Slavonija pripojena je provinciji Ilirik. Rimljani grade mrežu cesta koja područje Slavonije uključuje u sve relevantne točke Carstva. Na području obuhvata budućeg višenamjenskog kanala Dunav – Sava prolazila je cesta *Siscia – Marsonia – Sirmium*, odnosno njezin južni krak koji je išao od Slavanskog Broda uz Savu, preko Oprisavaca, Sredanaca, Kupine, zatim južno od Gundinaca i sjeverno od Babine Grede preko Štitara i Županje dalje do Sremske Mitrovice (rimski *Sirmium*). Također se pretpostavlja postojanje lokalnog/priključnog puta prema Savi i to kod ruševina srednjovjekovnog grada Kostromana između Šamca i Babine Grede. Taj je pravac na sjever vodio preko Babine Grede i Cerne do Vinkovaca i Vukovara. Integracija novoosvojenih teritorija značila je njihovo uključenje u golemi granični sustav kojim se Rimsko Carstvo branilo i odvajalo od barbara. Četiri stoljeća rimske vladavine ostavilo je mnoge materijalne tragove od kojih se na prostoru budućeg kanala Dunav – Sava nalaze ostaci naselja, *villae rusticae*, cestovne postaje itd.

Vrijeme Velike seobe naroda obilježeno je učestalim promjenama i stalnim nemirima, tijekom kojih kroz ovo područje prolaze mnogi narodi. Osvajaci (Huni, Goti i Gepidi) naseljavaju Slavoniju. Nakon njih, u 6. stoljeću, naseljavaju se Avari i Slaveni. Slaveni će trajno naseliti ovo područje o čemu svjedoče nalazi ostataka srednjovjekovnih naselja.

Krajem 14. stoljeća pojavljuje se novi neprijatelj – Turci, koji 1537. osvajaju središnji dio Slavonije s Požegom, da bi 1552. zauzeli čitavu današnju Slavoniju. Tijekom turske vladavine Slavonija je bila podijeljena na tri sandžaka: Srijemski sandžak sa sjedištem u Iloku, Požeški sandžak sa sjedištem u Požegi, te Pakrački ili Cernički sandžak sa sjedištem u Cerniku. Za vrijeme turske okupacije slavonski se gradovi orijentaliziraju. U protuturskom ratu, koji je počeo 1683. i završio Karlovačkim mirom 1699., oslobođena je Slavonija. U pograničnom području 1702. osnovane su Posavska i Podunavska vojna krajina. Taj dio hrvatskog teritorija izuzet je iz njezine nadležnosti i pripojen neposredno Beču. Na civilnom području obnovljene su 1745. godine tri županije: Požeška,

Konzervatorska podloga za Studiju utjecaja na okoliš za Višenamjenski kanal Dunav – Sava
Ministarstvo kulture, Uprava za zaštitu kulturne baštine

Virovitička i Srijemska. Protjerivanjem Turaka iz Slavonije mnoge strane velikaške obitelji dobivaju zemlju. Osim njih doseljavaju se trgovci i obrtnici iz austrijskih zemalja odnosno stanovništvo iz Bosne i Hercegovine.

Ovako bogatu i složenu prapovijest te rana povijesna vremena ovo područje zahvaljuje svom geografskom položaju i topografskim značajkama, koji su omogućavali dobru komunikaciju i povoljne životne uvjete već u najranijim počecima ljudskog naseljavanja. Otvorenost ravnice i laka pristupačnost sa svih strana, komunikacija rijekom Savom i Dunavom, uvjetovali su česta doseljavanja, ratne i osvajačke provale, pljačkaške pohode, ali i kulturne utjecaje, što je rezultiralo vrlo kompleksnom kulturnom, etničkom i političkom slikom na ovom području od prapovijesti do današnjih dana.

A. 4 ANALIZA STANJA KULTURNO-POVIJESNE BAŠTINE

Podaci u konzervatorskoj podlozi temelje se evidenciji Ministarstva kulture i nadležnih muzejskih ustanova te na rezultatima terenskih istraživanja. Velik dio terena je miniran (dijelovi područja gradova i općina Vukovar, Trpinja, Bogdanovci, Nuštar i Vinkovci) te se za ta područja podaci temelje na pisanim izvorima jer ih nije bilo moguće terenski provjeriti. Konačni podaci moći će se utvrditi tek nakon detaljnog rekognosciranja terena nakon razminiranja.

OPĆINA CERNA

Kulturno-povijesni krajolik

Pojmom kulturno-povijesni krajolik štiti se identitet prostora nastao kao integracija prirodnih elemenata i elemenata ljudske djelatnosti. Graditeljska baština oblikovana je i smještena u sredinu na skladan način koji uvažava prirodne osobitosti okoline.

Na istraživanom području kulturno-povijesni krajolik Cerne nalazi se unutar zone s izravnim i neizravnim utjecajem.

Arheološki lokaliteti i arheološke zone

AN 45 Beni livade (oznaka na karti: AN 45)

Lokalitet se nalazi jugoistočno od Andrijaševaca, na blago povišenom položaju orijentacije sjever-jug, u nizinskom terenu s istočne strane Bosuta te južno od šume Mačva i utoka kanala Bajzaš u Bosut. Nalazište je ispresijecano odvodnim kanalima. Nalazi: litika, keramika, ulomci opeke.

Datacija: sopotska kultura, kasno brončano doba, srednji vijek (12.-14. st.).

Rasprostiranje: k.č. 1059, k.o. Rokovci; k.č. 1983, 1984/1, 1984/2, 1985/1, 1986, 1988, 1989, 1990, 2737/1, 2737/2, 2737/3, 2737/4, dio 2740, 2741/1, 2741/2, dio 2846, sve k.o. Cerna.

AZ 46 Stara sela (oznaka na karti: AZ 46)

Zona se nalazi jugoistočno od Cerne, na blago povišenom položaju orijentacije SI-JZ u nizinskom terenu s južne strane Bosuta. Nalazište je ispresijecano odvodnim kanalima. Nalazi: litika, keramika, opeke, kamen, kosti.

Datacija: sopotska kultura, kasno brončano doba, srednji vijek (12.-14. st.).

Rasprostiranje: k.č. 1979, 1980, 1981, 1982/1, 1982/2, 2000, 2002, 2742/2, 2742/3, dio 2743/2, dio 2743/5, dio 2744, dio 2841/2, dio 2847, sve k.o. Cerna.

AN 47 Višnjevci – istok (oznaka na karti: AN 47)

Lokalitet se nalazi jugoistočno od Cerne, na blagom uzvišenju. Istočnu granicu lokaliteta čini meandar Bosuta i potok Vezovac koji ga okružuje i s južne strane. S druge strane potoka Vezovac nalazi se nalazište Stara sela. Nalazište presijecaju poljski putovi i odvodni kanali. Nalazi: litika, keramika, opeka.

Konzervatorska podloga za Studiju utjecaja na okoliš za Višenamjenski kanal Dunav – Sava
Ministarstvo kulture, Uprava za zaštitu kulturne baštine

Datacija: prapovijest, sopotska kultura, kasno brončano doba, laten, antika (2.-4. st.), srednji vijek (10.-15. st.).

Rasprostiranje: k.č. 1900, 1901, 1902, 1903, 1904, 1905/1, 1905/2, 1967, 1968, 1969, 1970, 1971, 1972, 1973, 1974, 1975, 1977/1, 1977/2, 1977/3, 1978, 2003, 2004, 2005/1, 2005/2, 2010/1, 2010/2, 2011, 2012, 2013, 2014, 2015, 2016, 2017, 2018, 2019, 2020, 2021, 2022, 2023, 2024, dio 2747, dio 2749, dio 2848, dio 2849, 2853, 2872, 2760, 3069, 3070, 3071, 3072, 3075, 3076, 3077, 3078, 3079, 3081, sve k.o. Cerna.

AN 48 Višnjevci - zapad (oznaka na karti: AN 48)

Lokalitet se nalazi južno od Cerne, na povišenom položaju okruženom nizinskim terenom na jugu, s južne strane meandra manjeg vodotoka. Na zapadu se nalazi željeznička pruga Vinkovci – Županja. Nalazište presijecaju poljski put i odvodni kanali. Nalazi: keramika.

Datacija: latenska kultura, antika (2.-4. st.), srednji vijek (10.-14. st.).

Rasprostiranje: k.č. 2065, 2066, 2067, 2068, 2069, 2070, 2071, 2072, 2073, 2074, 2075, 2081, 2082, 2083, 2084, 2085, 2086, 2087, 2088, 2089, 2090, 2091, 2092, 2093, 2094, 2095, 2096, 2097/1, 2097/2, 2098, 2099, 2100, 2101, 2763, dio 2875, 2876, k.o. Cerna.

AN 49 Grabovci (oznaka na karti: AN 49)

Lokalitet se nalazi južno od Cerne, na ovalnom uzvišenju okruženom nizinskim terenom, a zapadno od ceste Cerna – Gradište. Nalazište presijecaju poljski put i odvodni kanali. Nalazi: keramika, opeke.

Datacija: sopotska kultura, kasno brončano doba, latenska kultura, antika (2.-4. st.).

Rasprostiranje: k.č. 2303, 2304, 2305, 2306, 2307, 2308/1, 2308/2, 2309, 2310, 2311, 2312, 2313, 2314, 2315, 2316, 2317, 2318, 2319, 2320, 2321, 2322, 2328, 2329, 2330, 2331, 2332, 2333, 2334, 2335, 2336, 2339, 2340, 2343/1, 2343/2, 2343/3, 2343/4, 2344, 2347, dio 2822, dio 2823, dio 2969, dio 2970, sve k.o. Cerna.

AN 50 Prosjanice (oznaka na karti: AN 50)

Lokalitet se nalazi JZ od Cerne, na istaknutoj gredi orijentacije SZ-JI koja se nalazi s istočne strane Bosuta u dužini od gotovo 1 km. Greda strmo pada prema Bosutu, dok se blago snižava prema istoku. Nalazište presijecaju poljski put i odvodni kanali. Nalazi: keramika, litika.

Datacija: sopotska kultura, srednji vijek (10.-14. st.).

Rasprostiranje: k.č. 2418, 2419, 2420, 2421, 2422, 2423, 2427, 2428, 2429, 2430, 2431, 2432, 2433, 2434, 2435, 2436, 2437, 2438/1, 2438/2, 2439, 2482, 2483, 2484, 2485, 2486, 2487, 2488, 2489, 2490, 2491, 2492, dio 2819, 2828, k.o. Cerna.

AN 51 Trebljevine (oznaka na karti: AN 51)

Lokalitet se nalazi jugozapadno od Cerne, na istaknutoj gredi orijentacije SZ-JI, sa zapadne strane Bosuta koja je na SZ i JI krajevima okružena nizinskim terenom, a istočno od šume Banov dol. Nalazi: litika, keramika.

Datacija: sopotska kultura, kasno brončano doba, latenska kultura, antika (2.-4. st.), srednji vijek (12.-15. st.).

Rasprostiranje: k.č. 2644, 2649, dio 2809/2, k.o. Cerna.

AN 52 Bratačevci 1 (oznaka na karti: AN 52)

Lokalitet se nalazi istočno od Cerne, na povišenoj gredi orijentacije SZ-JI, između južne strane Bosuta i odvodnog kanala koji se nalazi na zapadu i jugu nalazišta. Nalazište je smješteno JI od zadnjih kuća u Cerni. Presijecaju ga poljski putovi i odvodni kanali. Nalazi: litika, keramika, opeke.

Datacija: sopotska kultura, kasno brončano doba, srednji vijek (10.-12. st.).

Rasprostiranje: k.č. 1741, 1742, 1743, 1744, 1745, 1746, 1747, 1748, 1749, 1750, 1751, 1752, 1753/1, 1753/2, 1754, 1755, sve k.o. Cerna.

AN 53 Bratačevci 3 (oznaka na karti: AN 53) – prostor obuhvata Izmjena i dopuna PPUO

Lokalitet se nalazi u istočnom dijelu Cerne, na povišenom položaju orijentacije S-J, s istočne strane Bosuta te između kuća i željezničke pruge Vinkovci – Županja koja je presjekla nalazište. Lokalitet presijecaju poljski put i odvodni kanali. Nalazi: litika, keramika.

Konzervatorska podloga za Studiju utjecaja na okoliš za Višenamjenski kanal Dunav – Sava
Ministarstvo kulture, Uprava za zaštitu kulturne baštine

Datacija: starčevačka i sopska kultura, srednji vijek (10.-14. st.).

Rasprostriranje: k.č. 1619/1, 1620, 1623/2, 1624/1, 1624/2, 1625, 1626/2, 1627/1, 1629/1, 1629/2, 1629/3, 1630, 1631/1, 1632/1, 1632/2, 1633, 1634, 1635, 1636, 1637/2, 1638/1, 1638/2, 1639/1, 1639/2, dio 1640, 1651, 1835, 1836, 1837, 1838/1, 1839/1, 1867, 1868, 1869, 1870, 1871, 1872, 1873, 1874, dio 2736, dio 2753, dio 2816, dio 2861, dio 2862, sve k.o. Cerna.

AN 54 Bratačevci 2 (oznaka na karti: AN 54) – prostor obuhvata Izmjena i dopuna PPUO

Lokalitet se nalazi u SI dijelu Cerne, na blago povišenoj gredi orijentacije JZ-SI, između južne strane Bosuta, kuća i željezničke pruge. Nalazi: keramika.

Datacija: kasno brončano doba, antika (2.-4. st.), srednji vijek (10.-14. st.).

Rasprostriranje: k.č. 1493, 1495, 1496, 1497, 1499/1, 1499/2, 1499/3, 1499/4, 1499/5, 1502/1, 1502/3, 1503, 1504/4, 1505/2, 1506, 1508, 1509, 1511/2, 1513/1, 1513/2, 1515, 1516/1, 1516/2, 1517, 1518/1, 1518/2, 1518/3, 1518/4, 1518/5, 1519, sve k.o. Cerna.

AN 55 Cerna – Selo (oznaka na karti: AN 55) – prostor obuhvata Izmjena i dopuna PPUO

Lokalitet se nalazi u sjevernom dijelu Cerne, na istaknutom ovalnom uzvišenju orijentacije S-J, istočno od utoka Biđa u Bosut. Na površini su prikupljeni brojni ulomci keramičkog posuda i opeka. Nalazište je smješteno između Bosuta i kuća. Nalazi: keramika, opeke.

Datacija: kasno brončano doba, latenska kultura, kasni sredni vijek (12.-15. st.).

Rasprostriranje: k.č. 1520/1, 1521, 1522, 1523, 1524, 1526/1, 1526/2, 1527/1, 1527/2, 1528/1, 1528/2, 1528/3, 1528/5, 1529, 1530/1, 1530/2, 1530/3, 1530/4, 1531, 1532, 1533, 1534/1, 1535, 1537/1, 1537/2, sve k.o. Cerna.

AN 56 Cerna – Gradac (oznaka na karti: AN 56) – prostor obuhvata Izmjena i dopuna PPUO

Lokalitet se nalazi u središtu Cerne, na istaknutom povišenom položaju kojeg sa zapada i istoka zatvara utok Biđa u Bosut, dok je s južne strane cesta; na nalazištu se nalazi gotička crkva sv. Mihovila koja je barokizirana; s istočne strane jasno su vidljivi zemljani bedemi, dok je na sjeveru također vidljiva zemljana fortifikacija; iskopavanje 1969. godine. Pravni status: P-1808. Nalazi: keramika, opeke, kosti.

Datacija: sopska kultura, kasno brončano doba, kasni sredni vijek (14.-16. st.).

Rasprostriranje: k.č. 100, 101, 102, 103/1, 103/2, 104, k.o. Cerna.

AN 57 Poloj 1 (oznaka na karti: AN 57)

Lokalitet se nalazi u zapadnom dijelu Cerne, na povišenoj gredi orijentacije JZ-SI koja se nalazi sa sjeverne strane Biđa. Nalazište je smješteno iza zadnjih kuća prema JZ. Lokalitet presijecaju poljski put i odvodni kanali. Nalazi: litika, keramika, opeke.

Datacija: sopska kultura, kasno brončano doba, antika (2.-4. st.), srednji vijek (12.-15. st.).

Rasprostriranje: k.č. 1191, 1192, 1193, 1194, 1195, 1196, 1197, 1198, 1199, 1200/1, 1200/2, 1200/3, 1201, 1202, 1202, 1203, 1204, k.o. Cerna.

AN 58 Poloj 2 (oznaka na karti: AN 58) – prostor obuhvata Izmjena i dopuna PPUO

Lokalitet se nalazi zapadno od Cerne, na JZ polovici povišene grede u meandru Biđa koja je okružena nizinskim terenom, a SZ od zadnjih kuća u Cerni koje se nalaze sa sjeverne strane Biđa. Lokalitet presijecaju poljski put i odvodni kanali. Nalazi: keramika, opeke.

Datacija: antika (2.-4. st.).

Rasprostriranje: k.č. 1177, 1178/1, 1178/2, 1179, 1180, 1181/1, 1181/2, 1182/1, 1182/2, 1184, 1185, 1186, 1187, 1188, 1189, 1190/1, 1190/2, dio 2789, k.o. Cerna.

AN 59 Zgrade (oznaka na karti: AN 59) – prostor obuhvata Izmjena i dopuna PPUO

Lokalitet se nalazi u zapadnom dijelu Cerne, na povišenom položaju s južne strane Biđa i istočno od utoka kanala Bitulja koji je presjekao nalazište, a koje je sa zapadne strane označeno kao lokalitet Jakobovci. Nalazište je smješteno iza zadnjih kuća koje se nalaze uz cestu prema Babinoj gredi. Presijecaju ga poljski putovi i odvodni kanali. Nalazi: keramika.

Datacija: srednji vijek (10.-13. st.).

Konzervatorska podloga za Studiju utjecaja na okoliš za Višenamjenski kanal Dunav – Sava
Ministarstvo kulture, Uprava za zaštitu kulturne baštine

Rasprostiranje: k.č. 263/1, 263/2, 263/3, 263/4, 263/5, 2513, 2514, 2515/1, 2515/2, 2516, 2517/1, 2517/2, 2517/3, 2517/4, 2517/5, 2518, 2519, 2520, 2521, 2805, k.o. Cerna.

AN 60 Jakobovci (oznaka na karti: AN 60) – prostor obuhvata Izmjena i dopuna PPUO
Lokalitet se nalazi u zapadnom dijelu Cerne, na blago povišenom položaju sa zapadne strane meandra Bida i SZ od utoka kanala Bitulja koji je presjekao nalazište, a koje je s istočne strane označeno kao lokalitet Zagrade. Nalazište presijecaju poljski put i odvodni kanali. Nalazi: keramika.

Datacija: srednji vijek (12.-15. st.).

Rasprostiranje: k.č. 2523, 2524/1, 2524/2, 2524/3, 2525, 2526, 2527, 2528, 2529, 2530, 2531, k.o. Cerna.

AN 61 Guščanci (oznaka na karti: AN 61)

Lokalitet se nalazi zapadno od Cerne, u nizinskom terenu sjeverno od kanala Bitulja, a sjeverno od Lovačkog doma. Nalazište presijecaju poljski put i odvodni kanal. Nalazi: keramika, opeke.

Datacija: antika (2.-4. st.).

Rasprostiranje: k.č. 3023, 3024, k.o. Cerna.

Etnološka baština

U naselju Cerna postoji nekoliko objekata graditeljske tradicijske baštine koji se nalaze blizu planirane trase kanala ali nisu ugroženi samom gradnjom.

Po svim kulturnim karakteristikama ovo područje spada u panonsku kulturnu zonu. To se prije svega odnosi na koncipiranost sela u prostornom smislu („ušoreni“ tip naselja) i na specifičnosti arhitektonskih ruralnih oblika (kuće u nizu sa zabatom okrenutim putu i dugačkom okućnicom. Pod utjecajem javnih objekata, odnosno gradske kulture građene su i kuće frontalno usmjerene prema putu sa tri ili više prozora i „ajnfortom“ (velikim ulaznim vratima). U okviru okućnica više je pomoćnih i gospodarskih zgrada: kućari, ambar, štagalj, čardak, štale, krušna peć, bunar s dermom. Starije kuće građene su kanatnom konstrukcijom s gredama, stupovima i kosnicama od drva, a ispune od različitih materijala (pleter, brvna, čerpić), kasnije kao građevni materijal prevladava pečena opeka (cigla). Usporedo s početkom upotrebe pečene cigle za pokrov se počeo masovno upotrebljavati biber crijep zamjenjujući šindru i slamu.

Ovdje su doneseni evidentirani primjeri tradicijske arhitekture naselja Cerna:

- Cerna – kuća, Ulica braće Radića, 31 (oznaka na karti: EG 2)
- Cerna – kuća, Ulica braće Radića, 43 (oznaka na karti: EG 3)
- Cerna – kuća, Ulica braće Radića, 49 (oznaka na karti: EG 4)
- Cerna – kuća, Ulica braće Radića, 67 (oznaka na karti: EG 5)
- Cerna – kuća, Ulica braće Radića, 73 (oznaka na karti: EG 6)
- Cerna – kuća, Ulica Velika Cerna, 20 (oznaka na karti: EG 7)
- Cerna – kuća, Ulica Velika Cerna, 61 (oznaka na karti: EG 8)
- Cerna – kuća s drvenim zabatom, Ulica Velika Cerna, 136 (oznaka na karti: EG 9)
- Cerna – kuća, Ulica Ljudevita Gaja 20 (oznaka na karti: EG 10)
- Cerna – kuća, Ulica Ljudevita Gaja 26 (oznaka na karti: EG 11)
- Cerna – kuća, Ulica Ljudevita Gaja 27 (oznaka na karti: EG 12)
- Cerna – kuća, Ulica Ljudevita Gaja 49 (oznaka na karti: EG 13)
- Cerna – kuća s okućnicom, Jurišićeva ulica 38 (oznaka na karti: EG 14)
- Cerna – kuća, Jurišićeva ulica 46 (oznaka na karti: EG 15)

Civilne građevine

Cerna – vojnokrajiska građevina (oznaka na karti: CG 2)

Vojnokrajiska građevina (stara graničarska zgrada) u Cerni danas je sjedište Općine Cerna (Šetaliste F. Tudmana). Stara graničarska građevina nalazi se na zapadnom kraju parka u središtu naselja, građena u duhu vojnograničarskog baroka u prvoj polovini 19. stoljeća. To je visoka

Konzervatorska podloga za Studiju utjecaja na okoliš za Višenamjenski kanal Dunav – Sava
Ministarstvo kulture, Uprava za zaštitu kulturne baštine

prizemnica s trijemom s arkadama na dužem, glavnom pročelju. Lukovi arkada dižu se na karakterističnim impostnim kapitelima. Zgrada je pokrivena velikim kosim krovom. Uz arhitektonsko-stilsku, ima i kulturno povijesnu vrijednost.

Cerna – stara škola (oznaka na karti: CG 3)

Zgrada stare škole u Cerni danas je sjedište Zajednice umirovljenika Općine Cerna (Šetalište F. Tuđmana). Zgrada nekadašnje škole građena je vjerojatno u prvoj polovini 19. st. To je visoka prizemnica s karakterističnim visokim dvostrešnim krovom izvedenim u duhu baroka. Na uličnom pročelju u pravilnom ritmu nalazi se sedam prozora. Glavni ulaz smješten je bočno.

Cerna - građevina (Šetalište F. Tuđmana) (oznaka na karti: CG 4)

Građevina smještena između zgrade stare škole i graničarske zgrade s trijemom, građena je vjerojatno u drugoj polovini 19. st. To je jednostavna prizemnica s visokim dvododnim krovom. Na glavnom pročelju, jednostavno obrađenim u žbuci nalaze se tri pravilno raspoređena prozorska otvora. Glavni ulaz smješten je bočno.

Sakralna baština

Cerna – crkva sv. Mihovila (oznaka na karti: SG 3)

Crkva posvećena sv. Mihovilu, jednobrodna je gotička crkva, u 18. st. barokizirana. Poligonalna apside je izdužena, uža i niža od broda, poduprta je potpornjacima. Uz sjeverni i južni zid apside prigrađena je sakristija i kapela. Uz glavno zapadno pročelje je zvonik koji prekriva kapa u obliku piramide. Glavno pročelje jednostavno je obrađeno, naglašeno uglovnim lezenama. Portal je smješten u blago istaknut rizalit, a iznad je prozor polukružno završen, naglašen timpanonom u obliku trokuta. Jednostavno oblikovan zabat ukrašen je nizom slijepih arkada u vidu zubaca. Ova dekoracija teče duž cijelog potkrovnog vijenca. Bočna pročelja podijeljena su pilastrima u polja između kojih su polukružno završeni prozori.

Unutrašnjost crkve potpuno je barokizirana, a iz gotičke faze ostalo je sačuvano samo zide i potpornjaci na apside. Lada je podijeljena u četiri traveja, a svod je u obliku češke kape sa pojasnicama dok je svetište zasvedeno križnim svodom, sa susvodnicama, kao i svod ispod pjevališta. Rasprostiranje: crkva se nalazi na k.č. 102, k.o. Cerna. Pravni status: Z-1143

Memorijalna baština

Cerna – spomenik Domovinskom ratu (oznaka na karti: MB 3)

Spomenik Domovinskom ratu u Cerni smješten je u parku u središtu mjesta.

Cerna – spomenik palim borcima NOB-a (oznaka na karti: MB 4)

Spomenik palim borcima NOB-a smješten je u parku u središtu Cerne.

Cerna – spomenik tisućtoj godišnjici hrvatskog kraljevstva (oznaka na karti: MB 5)

Spomenik u čast tisuću godina hrvatskog kraljevstva 1925. g. smješten je u središtu Cerne.

Cerna – spomenik M. Reljkoviću (oznaka na karti: MB 6)

Cerna, spomenik M. Reljkoviću (autor: Musulin, 1986. – ispred zgrade osnovne škole)

B. OCJENA PRIHVATLJIVOSTI ZAHVATA

Gustoća arheoloških lokaliteta kao i smještaj znatnog broja nalazišta u užoj zoni s izravnim utjecajem ovu kategoriju kulturne baštine čine posebno ugroženom. Bogata arheološka prošlost područja, kao i sama priroda arheologije, dopušta pretpostavku o mogućnosti otkrića novih arheoloških lokaliteta tijekom zemljanih radova.

Konzervatorska podloga za Studiju utjecaja na okoliš za Višenamjenski kanal Dunav – Sava
Ministarstvo kulture, Uprava za zaštitu kulturne baštine

Pojedinačne kulturno-povijesne građevine (etnološka baština, civilne građevine, sakralna baština, memorijalna baština) dijelom su smještene u zoni s izravnim utjecajem što ovu kategoriju čini ugroženom, dok je dio smješten u zoni s neizravnim utjecajem te se stupanj njihove ugroženosti procjenjuje neznatnim.

S obzirom da je predviđenim sustavom mjera zaštite moguće ukloniti direktne konfliktnu situacije u prostoru može se prihvatiti predložena trasa kanala.

B. 1. UTJECAJ TIJEKOM PRIPREME ZAHVATA

B. 1.1 UTJECAJ NA KULTURNE VRIJEDNOSTI

Kulturno-povijesni krajolik

Na istraživanom području kulturno-povijesni krajolik Cerna nalazi se unutar zone s izravnim i neizravnim utjecajem.

Arheološki lokaliteti i arheološke zone

a) zona s izravnim utjecajem

AN 45 Benić livade (oznaka na karti: AN 45)
AZ 46 Stara sela (oznaka na karti: AZ 46)
AN 47 Višnjevci – istok (oznaka na karti: AN 47)
AN 48 Višnjevci – zapad (oznaka na karti: AN 48)
AN 49 Grabovci (oznaka na karti: AN 49)
AN 50 Prosjanice (oznaka na karti: AN 50)
AN 51 Trebljevine (oznaka na karti: AN 51)
AN 52 Bratačevci 1 (oznaka na karti: AN 52)
AN 54 Bratačevci 2 (oznaka na karti: AN 54)
AN 55 Cerna – Selo (oznaka na karti: AN 55)
AN 56 Cerna – Gradac (oznaka na karti: AN 56)
AN 57 Poloj 1 (oznaka na karti: AN 57)
AN 58 Poloj 2 (oznaka na karti: AN 58)
AN 59 Zagrade (oznaka na karti: AN 59)
AN 61 Guščanci (oznaka na karti: AN 61)

b) zona s neizravnim utjecajem

AN 53 Bratačevci 3 (oznaka na karti: AN 53)
AN 60 Jakobovci (oznaka na karti: AN 60)

Etnološka baština

b) zona s neizravnim utjecajem

Cerna – kuća, Ulica braće Radića, 31 (oznaka na karti: EG 2)
Cerna – kuća, Ulica braće Radića, 43 (oznaka na karti: EG 3)
Cerna – kuća, Ulica braće Radića, 49 (oznaka na karti: EG 4)
Cerna – kuća, Ulica braće Radića, 67 (oznaka na karti: EG 5)
Cerna – kuća, Ulica braće Radića, 73 (oznaka na karti: EG 6)
Cerna – kuća, Ulica Velika Cerna, 20 (oznaka na karti: EG 7)
Cerna – kuća, Ulica Velika Cerna, 61 (oznaka na karti: EG 8)
Cerna – kuća s drvenim zabatom, Ulica Velika Cerna, 136 (oznaka na karti: EG 9)
Cerna – kuća, Ulica Ljudevita Gaja 20 (oznaka na karti: EG 10)
Cerna – kuća, Ulica Ljudevita Gaja 26 (oznaka na karti: EG 11)
Cerna – kuća, Ulica Ljudevita Gaja 27 (oznaka na karti: EG 12)
Cerna – kuća, Ulica Ljudevita Gaja 49 (oznaka na karti: EG 13)
Cerna – kuća s okućnicom, Jurišićeva ulica 38 (oznaka na karti: EG 14)
Cerna – kuća, Jurišićeva ulica 46 (oznaka na karti: EG 15)

Konzervatorska podloga za Studiju utjecaja na okoliš za Višenamjenski kanal Dunav – Sava
Ministarstvo kulture, Uprava za zaštitu kulturne baštine

Civilne građevine

a) zona s izravnim utjecajem

Vukovar – zgrada starog kolodvora (oznaka na karti: CG 1)

b) zona s neizravnim utjecajem

Cerna – vojnokrajiška građevina (oznaka na karti: CG 2)

Cerna – stara škola (oznaka na karti: CG 3)

Cerna – građevina (Šetalište F. Tuđmana) (oznaka na karti: CG 4)

Sakralna baština

a) zona s izravnim utjecajem

Cerna – crkva sv. Mihovila (oznaka na karti: SG 3)

b) zona s neizravnim utjecajem

Marinci – parohijska crkva sv. Georgija (oznaka na karti: SG 1)

Nuštar – kapela sv. Ane (oznaka na karti: SG 2)

Gundinci – kapela (oznaka na karti: SG 4)

Jaruge – kapela sv. Marije Magdalene (oznaka na karti: SG 5)

Memorijalna baština

b) zona s neizravnim utjecajem

Nuštar – groblje (oznaka na karti: MB 1)

Cerić – groblje (oznaka na karti: MB 2)

Cerna – spomenik Domovinskom ratu (oznaka na karti: MB 3)

Cerna – spomenik palim borcima NOB-a (oznaka na karti: MB 4)

Cerna – spomenik tisućitoj godišnjici hrvatskog kraljevstva (oznaka na karti: MB 5)

Cerna – spomenik M. Reljkoviću (oznaka na karti: MB 6)

B. 2 UTJECAJ TIJEKOM GRAĐENJA ZAHVATA

B. 2.1 UTJECAJ NA KULTURNE VRIJEDNOSTI

Kulturno-povijesni krajolik

Kulturno-povijesni krajolik mjesta Cerna izgradnjom kanala osobito je ugrožen u zoni s izravnim utjecajem.

Arheološki lokaliteti i arheološke zone

Gustoća arheoloških nalaza na trasi kanala upućuje na mogućnost pronalaska novih lokaliteta koji nisu utvrđeni terenskim pregledom.

Etnološka baština

Ruralna stambena arhitektura nalazi se u zoni s neizravnim utjecajem te nije izravno ugrožena izgradnjom kanala.

Civilne građevine

Zgrada starog kolodvora u Vukovaru nalazi se u zoni s izravnim utjecajem te je izrazito ugrožena izgradnjom kanala, dok se ostale civilne građevine nalaze u zoni s neizravnim utjecajem i nisu izravno ugrožene izgradnjom kanala.

Sakralna baština

Konzervatorska podloga za Studiju utjecaja na okoliš za Višenamjenski kanal Dunav – Sava
Ministarstvo kulture, Uprava za zaštitu kulturne baštine

Crkva sv. Mihovila u Cerni nalazi se u zoni s izravnim utjecajem te je izrazito ugrožena izgradnjom kanala, dok se ostale sakralne građevine nalaze u zoni s neizravnim utjecajem i nisu izravno ugrožene izgradnjom kanala.

Memorijalna baština

Objekti memorijalne baštine nalazi se u zoni s neizravnim utjecajem te nisu izravno ugroženi izgradnjom kanala.

B. 3 UTJECAJ TIJEKOM KORIŠTENJA ZAHVATA

B. 3.1 UTJECAJ NA KULTURNE VRIJEDNOSTI

Kulturno-povijesni krajolik

Ocjenu utjecaja na kulturno-povijesni krajolik, osobito u središnjem dijelu mjesta Cerna, moguće je dati provođenjem programa praćenja promjena stanja.

Arheološki lokaliteti i arheološke zone

S obzirom na eventualne nove građevinske zahvate u zoni utjecaja, kao i na očekivane promjene razine podzemnih voda, moguće su negativne promjene stanja arheoloških lokaliteta. Konačnu ocjenu utjecaja moguće je dati provođenjem programa praćenja promjena stanja.

Etnološka baština

Ocjenu utjecaja na etnološku baštinu moguće je dati provođenjem programa praćenja promjena stanja.

Civilne građevine

Zgrada starog kolodvora u Vukovaru nalazi se u zoni s izravnim utjecajem te se očekuju negativne promjene stanja zbog čega je potrebno osigurati program praćenja, dok se ostale sakralne građevine nalaze u zoni s neizravnim utjecajem, a konačnu ocjenu utjecaja moguće je dati provođenjem programa praćenja promjena stanja.

Sakralna baština

Crkva sv. Mihovila u Cerni nalazi se u zoni s izravnim utjecajem te se očekuju negativne promjene stanja zbog čega je potrebno osigurati program praćenja, dok se ostale sakralne građevine nalaze u zoni s neizravnim utjecajem, a konačnu ocjenu utjecaja moguće je dati provođenjem programa praćenja promjena stanja.

Memorijalna baština

Ocjenu utjecaja na memorijalnu baštinu moguće je dati provođenjem programa praćenja promjena stanja.

C. MJERE ZAŠTITE I PLAN PROVEDBE MJERA

C. 1 MJERE ZAŠTITE TIJEKOM PRIPREME ZAHVATA

C. 1.1 ZAŠTITA KULTURNE BAŠTINE

Kulturno-povijesni krajolik

Zaštitu kulturno-povijesnog krajolika Cerne potrebno je u fazi izrade projekta razraditi s krajobraznim arhitektom.

Konzervatorska podloga za Studiju utjecaja na okoliš za Višenamjenski kanal Dunav – Sava
Ministarstvo kulture, Uprava za zaštitu kulturne baštine

Arheološki lokaliteti i arheološke zone

a) zona s izravnim utjecajem

- AN 45 Beniće livade (oznaka na karti: AN 45)
- AZ 46 Stara sela (oznaka na karti: AZ 46)
- AN 47 Višnjevci – istok (oznaka na karti: AN 47)
- AN 48 Višnjevci – zapad (oznaka na karti: AN 48)
- AN 49 Grabovci (oznaka na karti: AN 49)
- AN 50 Prosjanice (oznaka na karti: AN 50)
- AN 51 Trebljevine (oznaka na karti: AN 51)
- AN 52 Bratačevci 1 (oznaka na karti: AN 52)
- AN 54 Bratačevci 2 (oznaka na karti: AN 54)
- AN 55 Cerna – Selo (oznaka na karti: AN 55)
- AN 57 Poloj 1 (oznaka na karti: AN 57)
- AN 58 Poloj 2 (oznaka na karti: AN 58)
- AN 59 Zagrađe (oznaka na karti: AN 59)
- AN 61 Guščanci (oznaka na karti: AN 61)

Za sve navedene lokalitete sustav mjera zaštite obuhvaća probna arheološka istraživanja kojima će se odrediti opseg zaštitnih arheoloških istraživanja, dokumentiranja i konzervacije nalaza i nalazišta.

AN 56 Cerna – Gradac (oznaka na karti: AN 56)

Sustav mjera zaštite za lokalitet Cerna – Gradac obuhvaća izmještanje trase kanala zbog ugroze temeljnih vrijednosti kulturnog dobra.

b) zona s neizravnim utjecajem

- AN 53 Bratačevci 3 (oznaka na karti: AN 53)
- AN 60 Jakobovci (oznaka na karti: AN 60)

Ukoliko se na području navedenih lokaliteta planiraju građevinski zahvati potrebno je provesti probna arheološka istraživanja kojima će se odrediti opseg zaštitnih arheoloških istraživanja, dokumentiranja i konzervacije nalaza i nalazišta.

Na područjima na kojima nije bilo moguće provesti terenski pregled (minka polja ili visoka vegetacija) potrebno je nakon razminiranja, odnosno čišćenja vegetacije osigurati naknadni pregled terena radi pozicioniranja mogućih nalazišta, s ciljem utvrđivanja sustava mjera zaštite (provedba zaštitnih arheoloških istraživanja ili arheološkog nadzora).

Na kraju, potrebno je istaknuti da ukoliko bi zaštitna arheološka istraživanja rezultirala značajnim nalazima koje je potrebno konzervirati i prezentirati postoji mogućnost i izmještanja trase kanala i drugih planiranih građevina na pozicijama takvih nalazišta.

Etnološka baština

b) zona s neizravnim utjecajem

- Marinci – kuća (V. Nazora 19) (oznaka na karti: EG 1)
- Cerna – kuća, Ulica braće Radića, 31 (oznaka na karti: EG 2)
- Cerna – kuća, Ulica braće Radića, 43 (oznaka na karti: EG 3)
- Cerna – kuća, Ulica braće Radića, 49 (oznaka na karti: EG 4)
- Cerna – kuća, Ulica braće Radića, 67 (oznaka na karti: EG 5)
- Cerna – kuća, Ulica braće Radića, 73 (oznaka na karti: EG 6)
- Cerna – kuća, Ulica Velika Cerna, 20 (oznaka na karti: EG 7)

Konzervatorska podloga za Studiju utjecaja na okoliš za Višenamjenski kanal Dunav – Sava
Ministarstvo kulture, Uprava za zaštitu kulturne baštine

Cerna – kuća, Ulica Velika Cerna, 61 (oznaka na karti: EG 8)
Cerna – kuća s drvenim zabatom, Ulica Velika Cerna, 136 (oznaka na karti: EG 9)
Cerna – kuća, Ulica Ljudevita Gaja 20 (oznaka na karti: EG 10)
Cerna – kuća, Ulica Ljudevita Gaja 26 (oznaka na karti: EG 11)
Cerna – kuća, Ulica Ljudevita Gaja 27 (oznaka na karti: EG 12)
Cerna – kuća, Ulica Ljudevita Gaja 49 (oznaka na karti: EG 13)
Cerna – kuća s okućnicom, Jurišićeva ulica 38 (oznaka na karti: EG 14)
Cerna – kuća, Jurišićeva ulica 46 (oznaka na karti: EG 15)
Gundinci – kuća (Gupčeva 130) (oznaka na karti: EG 16)
Gundinci – kuća (Gupčeva 137) (oznaka na karti: EG 17)
Gundinci – kuća (Gupčeva 138) (oznaka na karti: EG 18)
Gundinci – kuća (Zagrebačka 38) (oznaka na karti: EG 19)
Sustav mjera zaštite obuhvaća istraživanje i dokumentiranje.

Civilne građevine

a) zona s izravnim utjecajem

Vukovar – zgrada starog kolodvora (oznaka na karti: CG 1)
Sustav mjera zaštite obuhvaća izmještanje trase kanala zbog ugroze temeljnih vrijednosti kulturnog dobra.

b) zona s neizravnim utjecajem

Cerna – vojnokrajiska građevina (oznaka na karti: CG 2)
Cerna – stara škola (oznaka na karti: CG 3)
Cerna – građevina (Šetalište F. Tuđmana) (oznaka na karti: CG 4)
Sustav mjera zaštite obuhvaća istraživanje i dokumentiranje.

Sakralna baština

a) zona s izravnim utjecajem

Cerna – crkva sv. Mihovila (oznaka na karti: SG 3)
Sustav mjera zaštite obuhvaća izmještanje trase kanala zbog ugroze temeljnih vrijednosti kulturnog dobra.

b) zona s neizravnim utjecajem

Marinci – parohijska crkva sv. Georgija (oznaka na karti: SG 1)
Nuštar – kapela sv. Ane (oznaka na karti: SG 2)
Gundinci – kapela (oznaka na karti: SG 4)
Jaruge – kapela sv. Marije Magdalene (oznaka na karti: SG 5)
Sustav mjera zaštite obuhvaća istraživanje i dokumentiranje.

Memorijalna baština

b) zona s neizravnim utjecajem

Nuštar – groblje (oznaka na karti: MB 1)
Cerić – groblje (oznaka na karti: MB 2)
Cerna – spomenik Domovinskom ratu (oznaka na karti: MB 3)
Cerna – spomenik palim borcima NOB-a (oznaka na karti: MB 4)
Cerna – spomenik tisućitoj godišnjici hrvatskog kraljevstva (oznaka na karti: MB 5)
Cerna – spomenik M. Reljkoviću (oznaka na karti: MB 6)
Sustav mjera zaštite obuhvaća istraživanje i dokumentiranje.

C. 2 MJERE ZAŠTITE TIJEKOM GRAĐENJA ZAHVATA C. 2.1 ZAŠTITA KULTURNE BAŠTINE

Kulturno-povijesni krajolik

Konzervatorska podloga za Studiju utjecaja na okoliš za Višenamjenski kanal Dunav – Sava
Ministarstvo kulture, Uprava za zaštitu kulturne baštine

Tijekom izgradnje kanala na području kulturno-povijesnog krajolika mjesta Cerna potrebno je osigurati konzervatorski nadzor.

Arheološki lokaliteti i arheološke zone

Gustoća arheoloških nalaza na trasi kanala upućuje na mogućnost pronalaska novih lokaliteta koji nisu utvrđeni terenskim pregledom te je stoga potrebno osigurati stalan arheološki nadzor na preostalim dijelovima trase kanala.

Etnološka baština

Osigurati konzervatorski nadzor tijekom izgradnje kanala.

Civilne građevine

Osigurati konzervatorski nadzor tijekom izgradnje kanala.

Sakralna baština

Osigurati konzervatorski nadzor tijekom izgradnje kanala.

Memorijalna baština

Osigurati konzervatorski nadzor tijekom izgradnje kanala.

C. 3 MJERE ZAŠTITE TLJEKOM KORIŠTENJA ZAHVATA

C. 3.1 ZAŠTITA KULTURNE BAŠTINE

Kulturno-povijesni krajolik

Osigurati program praćenja promjena stanje na kulturno-povijesnom krajoliku, osobito u središnjem dijelu mjesta Cerna.

Arheološki lokaliteti i arheološke zone

Osigurati program praćenja promjena stanja, kao i eventualnog provođenja dodatnih mjera zaštite arheoloških lokaliteta s obzirom na promjene razine podzemnih voda, kao i na moguće nove građevinske zahvate u zoni izravnog i neizravnog utjecaja.

Etnološka baština

Osigurati program praćenja promjena stanja, kao i eventualnog provođenja dodatnih mjera zaštite.

Civilne građevine

Osigurati program praćenja promjena stanja, kao i eventualnog provođenja dodatnih mjera zaštite.

Sakralna baština

Osigurati program praćenja promjena stanja, kao i eventualnog provođenja dodatnih mjera zaštite.

Memorijalna baština

Osigurati program praćenja promjena stanja, kao i eventualnog provođenja dodatnih mjera zaštite.

D. ZAKLJUČAK

Područje obuhvata budućeg višenamjenskog kanala Dunav – Sava iznimno je bogato kulturno-povijesnom baštinom. Naseljavanje tog prostora počinje već u najranijim razdobljima prapovijesti i gotovo se kontinuirano može pratiti kroz sva prapovijesna i povijesna razdoblja do danas.

Podaci u konzervatorskoj podlozi temelje se evidenciji Ministarstva kulture i nadležnih muzejskih ustanova te na rezultatima terenskih istraživanja. Velik dio terena je miniran (dijelovi područja

Konzervatorska podloga za Studiju utjecaja na okoliš za Višenamjenski kanal Dunav – Sava
Ministarstvo kulture, Uprava za zaštitu kulturne baštine

gradova i općina Vukovar, Trpinja, Bogdanovci, Nuštar i Vinkovci) te se za ta područja podaci temelje na pisanim izvorima jer ih nije bilo moguće terenski provjeriti. Konačni podaci bit će potpuni tek nakon detaljnog rekognosciranja terena nakon razminiranja.

Pri obradi kulturno-povijesne baštine korištena je opća referentna literatura, podaci o kulturno-povijesnoj baštini Ministarstva kulture te je proveden terenski pregled područja izravnog (koridor kanala) i neizravnog utjecaja (granica obuhvata kanala).

Kulturno povijesna baština obrađena je prema administrativnoj podjeli (općine i gradovi) i to prema sljedećim kategorijama:

- kulturno-povijesni krajolik,
- arheološki lokaliteti i arheološke zone,
- etnološka baština,
- civilne građevine,
- sakralna baština,
- memorijalna baština.

Na temelju analize utjecaja gradnje kanala na kulturno-povijesnu baštinu utvrđena je njihova ugroženost te je predviđen sljedeći sustav mjera zaštite:

- istraživanje i dokumentiranje – mjere koje se provode za sva ugrožena kulturna dobra,
- zaštitna arheološka istraživanja – mjere koje se provode u zoni izravnog utjecaja,
- stručni nadzor tijekom gradnje kanala – konzervatorski i arheološki nadzor u zoni izravnog i neizravnog utjecaja,
- izmještanje trase kanala – za sve slučajeve fizičkog uništenja, te ugroze temeljnih vrijednosti kulturnog dobra.

Također je potrebno istaknuti, da bi svaka izmjena predmetne trase kanala uvjetovala istovjetan postupak utvrđivanja ugroženosti kulturnih dobara.

Konačni sustav mjera zaštite odredit će se prilikom ishoda lokacijske dozvole.

C) POPIS SEKTORSKIH DOKUMENATA I PROPISA KOJE JE BILO POTREBNO POŠTIVATI U IZRADI PLANA

- Zakon o prostornom uređenju i gradnji ("NN", br. 76/07, 38/09, 55/11 i 90/11)
- Pravilnik o mjerama zaštite od elementarnih nepogoda i ratnih opasnosti u prostornom planiranju i uređenju prostora (N.N. 29/83., 36/85 i 42/86)
- Pravilnik o sadržaju, mjerilima kartografskih prikaza, obveznim prostornim pokazateljima i standardu elaborata prostornih planova (N.N. 106/98., 39/04., 45/04., 163/04)
- Pravilnik o osiguranju pristupačnosti građevina osobama s invaliditetom i smanjenom pokretljivošću ("NN", br. 151/05.)
- Zakon o zaštiti i očuvanju kulturnih dobara (N.N. 69/99., N.N. 151/03., N.N. 157/03 ispravak)
- Zakon o zaštiti prirode ("NN", br. 70/05., 139/08.)
- Pravilnik o prostornim standardima, normativima te urbanističko-tehničkim uvjetima za planiranje mreže športskih objekata (N.N. 38/91)
- Zakon o javnim cestama (N.N. 180/04, N.N. 138/06)
- Zakon o sigurnosti prometa na javnim cestama (N.N. 105/04, N.N. 142/06)
- Pravilnik o uvjetima za projektiranje i izgradnju priključka i prilazu na javnu cestu (N.N. 119/07)
- Zakona o elektroničkim komunikacijama (NN br. 73/08 i 139/08)
- Zakon o energiji (N.N. 68/01.; 177/04)
- Zakon o tržištu električne energije (N.N. 177/04)
- Podzakonski akt
- Opći uvjeti isporuke električne energije (N.N. 8/91)
- Opći uvjeti za opskrbu električnom energijom (N.N. 14/06)
- Pravilnik o tehničkim normativima za izgradnju nadzemnih elektroenergetskih vodova nazivnog napona od 1 kV do 400 kV ("Službeni list" 65/88.; N.N. 55/96.; 24/97)
- Zakon o zaštiti okoliša (N.N. 110/07)
- Pravilnik o procjeni utjecaja na okoliš ("NN", br. 59/00., 136/04. i 85/06.)
- Zakon o zaštiti zraka ("NN", br. 178/04.)
- Zakon o zaštiti od buke ("NN", br. 20/03.)
- Pravilnik o najvišim dopuštenim razinama buke u sredini u kojoj ljudi rade i borave (NN", br. 145/04.)
- Pravilnik o uvjetima za vatrogasne pristupe ("NN", br. 35/94 i 142/03.)
- Pravilnik o hidrantskoj mreži za gašenje požara ("NN", br. 8/06.)
- Zakon o zaštiti od požara (N.N. 58/93., 33/05)
- Zakon o tržištu plina (N.N. 40/07)
- Pravilnik o tehničkim uvjetima i normativima za siguran transport tekućih i plinovitih ugljikovodika magistralnim naftovodima i plinovodima te naftovodima i plinovodima za međunarodni transport ("Službeni list" SFRJ, br. 26/85. i "NN", br. 53/91.)
- Zakon o vodama (N.N. 107/95., 150/05)
- Odluka o utvrđivanju slivnog područja (N.N. 20/96., 98/98., 5/99)
- Odluka o utvrđivanju granica vodnih područja (N.N. 20/96., 98/98., 5/99)
- Pravilnik o utvrđivanju zona sanitarne zaštite izvorišta (N.N. 55/02)
- Pravilnik o graničnim vrijednostima pokazatelja, opasnih i drugih tvari u otpadnim vodama (N.N. 40/99., 6/01., 14/01)
- Državni plan za zaštitu voda (N.N. 8/99)
- Zakon o komunalnom gospodarstvu (N.N. 36/95., 70/97., 128/99., 57/00., 129/00., 59/01., 26/03., 82/04., 110/04., 178/04)
- Zakon o otpadu (N.N. 178/04., 153/05., 111/06, 110/07 i 60/08)
- Pravilnik o vrstama otpada (N.N. 27/96)
- Pravilnik o gospodarenju otpadom (N.N. 23/07., 111/07)
- Zakon o obrani (N.N. 33/02., 58/02. i 76/07.)
- Pravilnik o zaštitnim i sigurnosnim zonama vojnih objekata (N.N. 175/03.)

- Pravilnik o kriterijima za određivanje gradova i naseljenih mjesta u kojima se moraju graditi skloništa i drugi objekti za zaštitu (N.N. 2/91.)
- Pravilnik o prostornim standardima, normativima te urbanističko-tehničkim uvjetima za planiranje mreže športskih objekata (N.N. 38/91.)
- Osnovna mreža zdravstvene djelatnosti (N.N. 188/04. i 115/07.)
- Zakon o zaštiti od elementarnih nepogoda (N.N. 73/97.)
- Pravilnik o tehničkim, gospodarskim i drugim uvjetima za uređenje sredstava melioracijske odvodnje, te osnovama za tehničko i gospodarsko održavanje sustava (N.N. 4/98.)
- Uredba o klasifikaciji voda (N.N. 77/98.)
- Uredba o opasnim tvarima u vodama (N.N. 78/98.)
- Pravilnik o graničnim vrijednostima pokazatelja, opasnih i drugih tvari u otpadnim vodama (N.N. 40/99., 6/01. i 14/01.)
- Pravilnik o zaštitnim mjerama i uvjetima za određivanje zona sanitarne zaštite izvorišta vode za piće (N.N. 22/86)-članak 43. i 214. ZV,
- Pravilnik o utvrđivanju zona sanitarne zaštite izvorišta (N.N. 55/02.)
- Pravilnik o izradi Vodnogospodarske osnove Hrvatske (N.N. 120/03.)
- Zakon o pošti (N.N. 172/03., 15/04., 92/05.)
- Pravilnik o općim uvjetima za obavljanje poštanskih usluga (N.N. 151/04., 122/05.)
- HP-službeno glasilo HP-Hrvatska pošta d.d., br. 2., 15.02.2005.
- Zakon o željeznici (N.N. 123/03., 30/04., 153/05., 79/07.)
- Zakon o sigurnosti u željezničkom prometu (N.N. 40/07.)
- Pravilnik o posebnim uvjetima za izgradnju objekata i uređaja u zaštitnom pojasu željezničke pruge (N.N. 19/76., 2/77., 49/80., 53/83., 42/90.)
- Pravilnik o tehničkim uvjetima za sigurnost željezničkog prometa kojima moraju udovoljavati željezničke pruge (N.N. 84/94., 32/96. i 21/04.)
- Pravilnik o željezničkoj infrastrukturi (N.N. 127/05., 16/08.)
- Zakon o zaštiti i spašavanju (N.N. 174/04, 79/07, 38/09)
- Pravilnik o mjerama zaštite od elementarnih nepogoda i ratnih opasnosti u prostornom planiranju i uređivanju prostora (N.N. 29/83, 36/85, 42/86)
- Zakon o unutarnjim poslovima, čl. 24.p do 24.ž (N.N. 29/91, 73/91, 19/92,33/92, 76/94, 161/98, 128/99, 29/00, 53/00, 129/00. i 32/02),
- Pravilnik o tehničkim normativima za skloništa (N.N. 53/91)
- Pravilnik o postupku uzbunjivanja stanovništva (N.N. 47/06)
- Zakon o šumama (N.N. 140/05, 82/06, 129/08 i 80/10)
- Zakon o lovstvu (N.N. 140/05 i 75/09)
- Zakon o šumskom reprodukcijском materijalu (N.N. 75/09)
- Uredba o načinu i kriterijima za davanje u zakup šumskog zemljišta u vlasništvu Republike Hrvatske (N.N. 108/06 i 73/09)
- Uredba o postupku i mjerilima za osnivanje služnosti u šumi ili na šumskom zemljištu u vlasništvu Republike Hrvatske u svrhu izgradnje vodovoda, kanalizacije, plinovoda, električnih vodova (N.N. 108/06)
- Uredba o postupku i mjerilima za osnivanje služnosti u šumi ili na šumskom zemljištu u vlasništvu Republike Hrvatske radi podizanja višegodišnjih nasada (N.N. 121/08)
- Uredba o postupku i mjerilima za osnivanje prava služnosti u šumi ili na šumskom zemljištu u vlasništvu Republike Hrvatske, u svrhu obavljanja turističke djelatnosti (N.N. 69/07)
- Uredba o postupku i mjerilima za osnivanje prava služnosti na šumi i/ili šumskom zemljištu u vlasništvu Republike Hrvatske u svrhu eksploatacije mineralnih sirovina (N.N. 133/07)
- Pravilnik o uređivanju šuma (N.N. 111/06 141/08)
- Pravilnik o zaštiti šuma od požara (N.N. 26/03)

D) ZAHTJEVI I MIŠLJENJA IZ ČLANKA 79. I ČLANKA 94. ZAKONA O PROSTORNOM UREĐENJU I GRADNJI

1. ZAHTJEVI IZ ČLANKA 79. ZAKONA O PROSTORNOM UREĐENJU I GRADNJI

Nositelj izrade je prema članku 79. Zakona o prostornom uređenju i gradnji zatražio zahtjeve od trideset i jedno nadležno tijelo. U zakonskom roku šesnaest nadležnih tijela i osoba dale su zahtjeve, a to su:

- Ministarstvo kulture, Uprava za zaštitu kulturne baštine, Konzervatorski odjel u Vukovaru,
- Ministarstvo kulture, Uprava za zaštitu prirode, Zagreb
- Ministarstvo poljoprivrede, ribarstva i ruralnog razvoja, Zagreb
- Ministarstvo regionalnog razvoja, šumarstva i vodnoga gospodarstva, Zagreb
- Ministarstvo obrane, Uprava za materijalne resurse, Služba za nekretnine, graditeljstvo i zaštitu okoliša, Zagreb
- Hrvatska agencija za poštu i elektroničke komunikacije, Zagreb
- Hrvatski telekom, Zagreb
- Hrvatske ceste d.o.o. za upravljanje, građenje i održavanje državnih cesta, Zagreb
- Agencija za vodne putove, Vukovar
- HŽ infrastruktura, Zagreb
- MUP, Policijska uprava Vukovarsko-srijemska, Odjel upravnih, inspekcijskih i poslova zaštite i spašavanja
- HEP-Operator distribucijskog sustava d.o.o., Elektra Vinkovci
- Prvo plinarsko društvo d.o.o., Vukovar
- Plinacro, Zagreb
- Hrvatske vode, Vodnogospodarski odjel za vodno područje sliva Save, Vodnogospodarska ispostava "Biđ-Bosut" Vinkovci
- Vinkovački vodovod i kanalizacija d.o.o., Vinkovci

Preslici zahtjeva priloženi su u nastavku.



REPUBLIKA HRVATSKA
MINISTARSTVO KULTURE

Uprava za zaštitu kulturne baštine
Konzervatorski odjel u Vukovaru
32000 Vukovar, Olajnica 19, p.p.4
Tel: 032/443-203 Fax: 032/443-199

OPĆINA CERNA				
Primljeno	21.06.2010.			
Org. jed.	Kl.	Uredbeni broj	Prilog	Vrijed.
		359		

OPĆINA CERNA
Šetalište dr. F. Tuđmana 2,
32272 Cerna

Klasa: 612-08/10-10/0269
Urbroj: 532-04-22/2-10-2
Vukovar, 18.06.2010.

Predmet: Izmjene i dopune Prostornog plana uređenja Općine (PPUO) Cerne
- Očitovanje o zahtjevima za izradu Izmjena i dopuna Plana

Obavještavamo vas da za sva nepokretna kulturna dobra, osim arheoloških lokaliteta vrijede postojeći podaci te se na njih trebaju primijeniti mjere zaštite kulturne baštine iz važećeg PPUO Cerne iz 2007. god.

Prostor obuhvata Izmjena i dopuna PPUO Cerna nalazi se na trasi izgradnje budućeg Višenamjenskog kanala Dunav – Sava. Za potrebe izgradnje Višenamjenskog kanala Dunav – Sava napravljene su Konzervatorska podloga i Studija utjecaja na okoliš. U podlozi je navedena kulturna baština pozicionirana na trasi kanala (osobito u pogledu arheoloških lokaliteta koji su i najugroženiji) te su donesene mjere zaštite. Budući da se Izmjene i dopune PPUO Cerna preklapaju s dijelom trase višenamjenskog kanala Dunav – Sava poznati su podaci o pozicijama arheoloških lokaliteta na njihovom području. Primjena mjera zaštite iz navedene studije utjecaja na okoliš obvezujuća je za Konzervatorski odjel u Vukovaru i za zahvate koji nisu izravno vezani uz navedeni projekt.

Uvidom u našu dokumentaciju utvrdili smo da za lokalitete na predmetnom području nije donesena administrativna zaštita Ministarstva kulture zbog vrlo velikog broja arheoloških lokaliteta koji premašuje administrativni kapacitet ovog i drugih tijela, sudova i katastara, uključenih u postupak. No, prema čl. 3. Zakona o zaštiti i očuvanju kulturnih dobara ("NN" 69/99, 151/03, 157/03, 87/09) kulturna dobra bez obzira na vlasništvo, preventivnu zaštitu ili registraciju uživaju zaštitu prema odredbama cit. Zakona te je u Izmjene i dopune PPUO Cerna potrebno je unijeti sustav mjera zaštite nepokretnih kulturnih dobara, koje Vam dostavljamo u pravitku.



Pročelnica
Zdenka Predrijevac, dipl. inž. građ.

Z. Predrijevac

U pravitku.

- Sustav mjera zaštite nepokretnog kulturnog dobra
- Digitalni izvadak iz konzervatorske podloge za SUO kanala Dunav – Sava – 1 CD

Dostaviti:

1. Dokumentacija, ovdje
2. Pismohrana, ovdje

SUSTAV MJERA ZAŠTITE ARHEOLOŠKIH LOKALITETA NA PODRUČJU OBUHVATA IZMJENA I DOPUNA PROSTORNOG PLANA UREĐENJA OPĆINE CERNA

U Izmjene i dopune PPUO Cerna potrebno je unijeti sljedeći tekst;

Prije građevinskih zahvata bilo koje vrste moraju se ishoditi posebni uvjeti zaštite nepokretnog kulturnog dobra od Konzervatorskog odjela u Vukovaru.

Područje obuhvaćeno prostornim planom ima različit stupanj potencijala za otkrivanje mogućih arheoloških nalaza. Ovisno o dosadašnjim spoznajama i prema procjeni konzervatora, prilikom zahvata koji zahtijevaju zemljane radove uvjetovati će se arheološki postupak kojim će se tražiti prethodna sustavna ili sondažna arheološka istraživanja ili samo arheološki nadzor nad zemljanim radovima. Ovisno o prisutnosti nalaza i značaju otkrivenog, u daljnjem postupku, mogu se odrediti i zaštitna arheološka istraživanja te zatražiti izmjena projekta u svrhu zaštite nalaza ili njegove moguće prezentacije.

Na području obuhvata Izmjena i dopuna PPUO Cerna, planiranog izdvojenog dijela građevinskog područja "Blato – Jakobovci" terenskim pregledom otkriveni su sljedeći arheološki lokaliteti;

AN 58 Poloj 2 (oznaka na karti: AN 58)

Lokalitet se nalazi zapadno od Cerne, na JZ polovici povišene grede u meandru Biđa koja je okružena nizinskim terenom, a SZ od zadnjih kuća u Cerni koje se nalaze sa sjeverne strane Biđa. Lokalitet presijecaju poljski put i odvodni kanali. Nalazi: keramika, opeke.

Datacija: antika (2.-4. st.).

Rasprostiranje: k.č. 1177, 1178/1, 1178/2, 1179, 1180, 1181/1, 1181/2, 1182/1, 1182/2, 1184, 1185, 1186, 1187, 1188, 1189, 1190/1, 1190/2, dio 2789, k.o. Cerna.

AN 59 Zagrađe (oznaka na karti: AN 59)

Lokalitet se nalazi u zapadnom dijelu Cerne, na povišenom položaju s južne strane Biđa i istočno od utoka kanala Bitulja koji je presjekao nalazište, a koje je sa zapadne strane označeno kao lokalitet Jakobovci. Nalazište je smješteno iza zadnjih kuća koje se nalaze uz cestu prema Babinoj gredi. Presijecaju ga poljski putovi i odvodni kanali. Nalazi: keramika.

Datacija: srednji vijek (10.-13. st.).

Rasprostiranje: k.č. 263/1, 263/2, 263/3, 263/4, 263/5, 2513, 2514, 2515/1, 2515/2, 2516, 2517/1, 2517/2, 2517/3, 2517/4, 2517/5, 2518, 2519, 2520, 2521, 2805, k.o. Cerna.

AN 60 Jakobovci (oznaka na karti: AN 60)

Lokalitet se nalazi u zapadnom dijelu Cerne, na blago povišenom položaju sa zapadne strane meandra Biđa i SZ od utoka kanala Bitulja koji je presjekao nalazište, a koje je s istočne strane označeno kao lokalitet Zagrađe. Nalazište presijecaju poljski put i odvodni kanali. Nalazi: keramika.

Datacija: srednji vijek (12.-15. st.).

Rasprostiranje: k.č. 2523, 2524/1, 2524/2, 2524/3, 2525, 2526, 2527, 2528, 2529, 2530, 2531, k.o. Cerna.

Na širem području obveze izrade DPU Centar u Cerni terenskim pregledom otkriveni su sljedeći arheološki lokaliteti;

AN 53 Bratačevci 3 (oznaka na karti: AN 53)

Lokalitet se nalazi u istočnom dijelu Cerne, na povišenom položaju orijentacije S-J, s istočne strane Bosuta te između kuća i željezničke pruge Vinkovci – Županja koja je presjekla nalazište. Lokalitet presijecaju poljski put i odvodni kanali. Nalazi: litika, keramika.

Datacija: starčevačka i sopotska kultura, srednji vijek (10.-14. st.).

Rasprostiranje: k.č. 1619/1, 1620, 1623/2, 1624/1, 1624/2, 1625, 1626/2, 1627/1, 1629/1, 1629/2, 1629/3, 1630, 1631/1, 1632/1, 1632/2, 1633, 1634, 1635, 1636, 1637/2, 1638/1, 1638/2, 1639/1, 1639/2, dio 1640, 1651, 1835, 1836, 1837, 1838/1, 1839/1, 1867, 1868, 1869, 1870, 1871, 1872, 1873, 1874, dio 2736, dio 2753, dio 2816, dio 2861, dio 2862, sve k.o. Cerna.

AN 55 Cerna – Selo (oznaka na karti: AN 55)

Lokalitet se nalazi u sjevernom dijelu Cerne, na istaknutom ovalnom uzvišenju orijentacije S-J, istočno od utoka Biđa u Bosut. Na površini su prikupljeni brojni ulomci keramičkog posuda i opeka. Nalazište je smješteno između Bosuta i kuća. Nalazi: keramika, opeke.

Datacija: kasno brončano doba, latenska kultura, kasni sredni vijek (12.-15. st.).

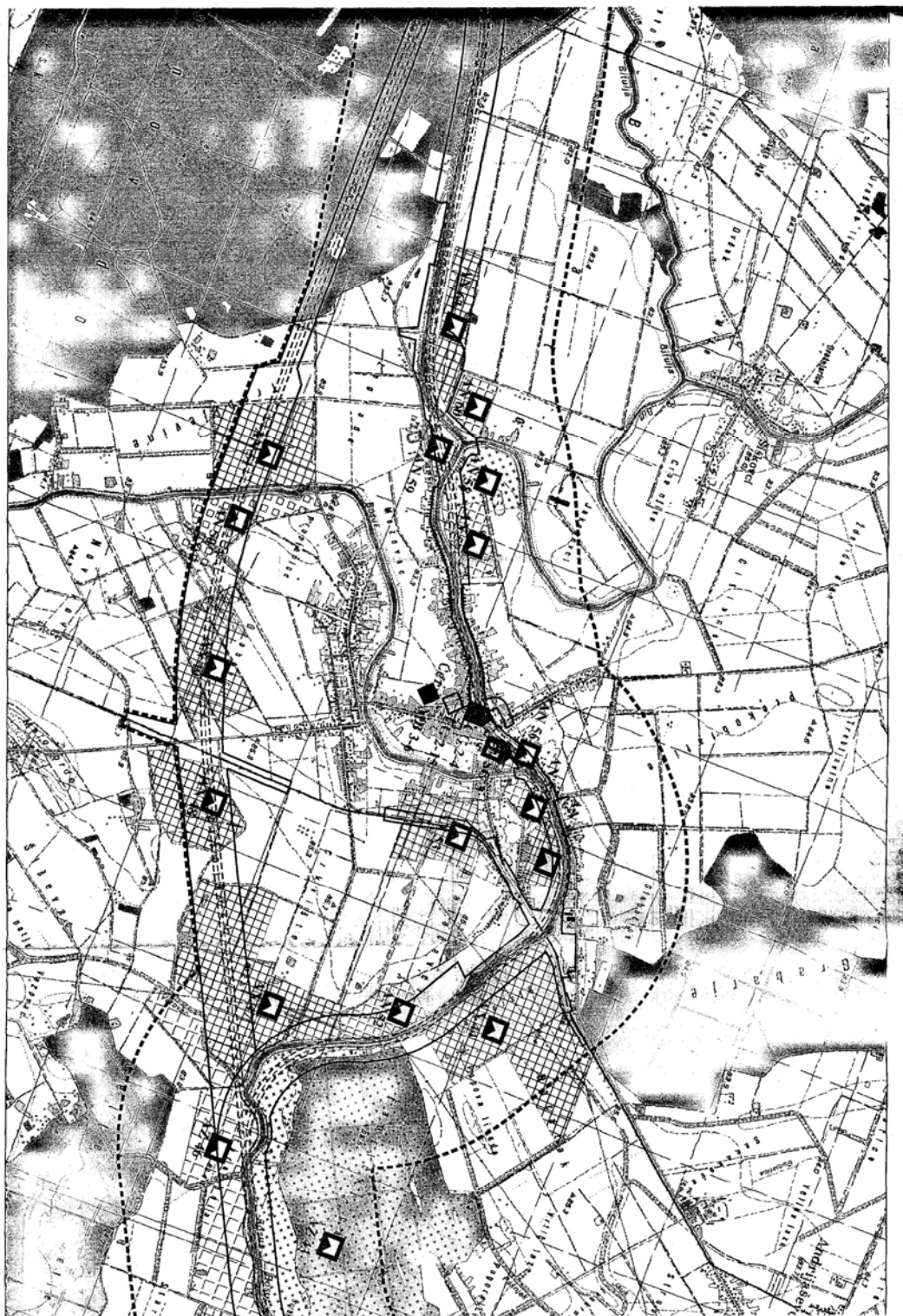
Rasprostriranje: k.č. 1520/1, 1521, 1522, 1523, 1524, 1526/1, 1526/2, 1527/1, 1527/2, 1528/1, 1528/2, 1528/3, 1528/5, 1529, 1530/1, 1530/2, 1530/3, 1530/4, 1531, 1532, 1533, 1534/1, 1535, 1537/1, 1537/2, sve k.o. Cerna.

Na širem području obveze izrade DPU Centar u Cerni nalazi se jedan arheološki lokalitet, Cerna – Gradac (oznaka na karti: AN 56) koji je preventivno zaštićen i upisan u registar kulturnih dobara republike Hrvatske, Listu preventivno zaštićenih kulturnih dobara pod br P – 1808 i P – 2046.

Lokalitet se nalazi u središtu Cerne, na istaknutom povišenom položaju kojeg sa zapada i istoka zatvara utok Biđa u Bosut, dok je s južne strane cesta; na nalazištu se nalazi gotička crkva sv. Mihovila koja je barokizirana; s istočne strane jasno su vidljivi zemljani bedemi, dok je na sjeveru također vidljiva zemljana fortifikacija; iskopavanje 1969. godine. Pravni status: P-1808. Nalazi: keramika, opeke, kosti.

Datacija: sopotska kultura, kasno brončano doba, kasni sredni vijek (14.-16. st.).

Rasprostriranje: k.č. 100, 101, 102, 103/1, 103/2, 104, k.o. Cerna.





REPUBLIKA HRVATSKA
MINISTARSTVO KULTURE
Uprava za zaštitu kulturne baštine
Konzervatorski odjel u Vukovaru
32000 Vukovar, Olajnica 19, p.p.4
Tel: 032/443-203 Fax: 032/443-199

OPĆINA CERNA
OPĆINSKI NAČELNIK
Šetalište dr. F. Tuđmana 2
32272 Cerna

OPĆINA CERNA

Primiteno: 14. 10. 2010				
Org. red.	Broj. oznaka	Uredbeni broj	Prilog	Vrijed.
		488		

ZAVOD ZA PROSTORNO PLANIRANJE, d. o. o.

PRIMLJENO 18. 10. 2010				
Org. j. d.	broj	Prilog	Vrijednost	
	191			

Klasa: 612-08/10-10/0269
Urbroj: 532-04-22/2-10-4
Vukovar, 13. 10. 2010.

**Predmet: Izmjene i dopune Prostornog plana uređenja Općine (PPUO) Cerna
- Očitovanje o zahtjevima za izradu Izmjena i dopuna Plana**

Obavještavamo Vas da je Konzervatorski odjel u Vukovaru dostavio svoje zahtjeve, naš dopis; Klasa: 612-08/10-10/0269, Urbroj: 532-04-22/2-10-2 od 18. 06. 2010., novih zahtjeva nemamo.



Pročelnica
Zdenka Predrijevac, dipl. inž. građ.

Z. Predrijevac

Dostaviti:
1. Dokumentacija, ovdje
2. Pismohrana, ovdje



REPUBLIKA HRVATSKA
MINISTARSTVO KULTURE

Uprava za zaštitu prirode

KLASA: 612-07/10-49/524
URBROJ: 532-08-03-01/1-10-2
Zagreb, 15. lipnja 2010.

OPĆINA CERNA

Primljeno: 21.06.2010				
Org. jed.	Klasifikacijska oznaka	Urudžbeni broj	Prilog	Vrijed.
		360		

Vukovarsko-srijemska županija
Općina Cerna
Općinski načelnik
32 272 Cerna

PREDMET: Izmjene i dopune PPU-a Općine Cerna
- zahtjevi/planske smjernice, **dostavljaju se**

Veza Vaša klasa: 350-01/10-01/3
urbroj: 2212/04-01-10/4

Vežano za Vaš zahtjev kojim ste, u skladu s odredbom članka 79. Zakona o prostornom uređenju i gradnji ("Narodne novine", br. 76/07 i 38/09), kao nositelj izrade predmetnog plana, u postupku izrade istog, zatražili podatke, planske smjernice i propisane dokumente koji se odnose na zaštitu prirode i u djelokrugu su ove Uprave, Ministarstvo kulture, sukladno odredbi članka 124. stavak 1. Zakona o zaštiti prirode ("Narodne novine", br. 70/05 i 139/08) napominje da je, iako na području Općine Cerna nema zaštićenih prirodnih vrijednosti ni u jednoj kategoriji, uvidom u kartu područja ekološke mreže utvrđeno, da se unutar obuhvata predmetnog plana, u neposrednoj blizini Vaših izmjena i dopuna, nalaze točkasti lokaliteti ekološke mreže šifre i naziva HR2000832#, Bid-Cerna i HR2000833#, Bid-Šiškovci. Obuhvat plana graniči s područjem važnim za ptice i ostale svojite i stanišne tipove HR5000006#, Spačvanski bazen kao i međunarodno važnim područjem za ptice HR1000006#, Spačvanski bazen (vidjeti na web stranicama DZZP-a).

Popis rečenih područja, ciljeve očuvanja i smjernice za mjere zaštite istih dostavljamo Vam u prilogu. Napominjemo da je stupanjem na snagu Uredbe o proglašenju ekološke mreže ("Narodne novine", br. 109/07) plan potrebno dopuniti u tom smislu.

Tražene izmjene i dopune potrebno je u skladu s rečenim ugraditi u odgovarajuća poglavlja tekstualnog dijela elaborata Izmjena i dopuna prostornog plana uređenja Općine Cerna kao i u kartografske prikaze, prije upućivanja istih predstavničkom tijelu na donošenje.

S poštovanjem,



U prilogu
- popis područja ekološke mreže i Prilog 1.3. Uredbe

Dostaviti:
1. Naslovu
2. U spis predmeta, ovdje
3. Evidencija, ovdje

O tome obavijest:
-Zavod za prostorno planiranje d.d. 31 000 Osijek, Vijenac Paje Kolarica 5a

EKOLOŠKA MREŽA**Točkasti lokaliteti ekološke mreže RH****Šifra i naziv područja:** HR2000832 # , Biđ - Cerna

Ciljevi očuvanja

Stanišni tipovi

NKS šifra	NATURA šifra	stanišni tip
	3150	Prirodna eutrofna jezera s vegetacijom Hydrocharition ili Magnopotamion

Mjere zaštite

100 - 104; 107

Svaki broj označava mjeru ili skup mjera zaštite koje je potrebno provoditi na ovom području ekološke mreže, kako bi se postigao ili održao povoljan statusa zaštite vrsta i stanišnih tipova (ciljeva očuvanja).

Šifra i naziv područja: HR2000833 # , Biđ - Šiškovci

Ciljevi očuvanja

Stanišni tipovi

NKS šifra	NATURA šifra	stanišni tip
	3150	Prirodna eutrofna jezera s vegetacijom Hydrocharition ili Magnopotamion

Mjere zaštite

100 - 104; 107

Svaki broj označava mjeru ili skup mjera zaštite koje je potrebno provoditi na ovom području ekološke mreže, kako bi se postigao ili održao povoljan statusa zaštite vrsta i stanišnih tipova (ciljeva očuvanja).

graniči s**PODRUČJEM VAŽNIM ZA PTICE I OSTALE SVOJTE I STANIŠTA****Šifra i naziv područja:** HR5000006 # , Spačvanski bazen

Ciljevi očuvanja

Stanišni tipovi

NKS šifra	NATURA šifra	stanišni tip
		Cjeloviti kompleks poplavnih šuma
		Vodena i močvarna staništa
	3150	Prirodna eutrofna jezera s vegetacijom Hydrocharition ili Magnopotamion
E.2.1.	91F0	Poplavne šume crne johe i poljskog jasena
E.2.2.	91F0	Poplavne šume hrasta lužnjaka

Mjere zaštite

2; 100 - 104; 107; 4000

Svaki broj označava mjeru ili skup mjera zaštite koje je potrebno provoditi na ovom području ekološke mreže, kako bi se postigao ili održao povoljan statusa zaštite vrsta i stanišnih tipova (ciljeva očuvanja).

MEĐUNARODNO VAŽNO PODRUČJE ZA PTICE**Šifra i naziv područja:** HR1000006 # , Spačvanski bazen

Ciljevi očuvanja

Divlje svojte

bjelovrata muharica	<i>Ficedula albicollis</i>
crna roda	<i>Ciconia nigra</i>
crvenoglavi djetlić	<i>Dendrocopos medius</i>
orao kliktaš	<i>Aquila pomarina</i>
siva žuna	<i>Picus canus</i>
štekavac	<i>Haliaeetus albicilla</i>

Mjere zaštite

2; 7; 9; 4000;

ostalo: restaurirati vlažne travnjake u okolnom području

Svaki broj označava mjeru ili skup mjera zaštite koje je potrebno provoditi na ovom području ekološke mreže, kako bi se postigao ili održao povoljan statusa zaštite vrsta i stanišnih tipova (ciljeva očuvanja).

**Uredba o proglašenju ekološke mreže („Narodne novine“, br. 109/07)
Prilog I.3. – Opis mjera zaštite**

Mjere zaštite za područja Nacionalne ekološke mreže	
broj	
1	Osigurati poticaje šaranskim ribnjacima za očuvanje ornitološke vrijednosti
2	Ne mijenjati vodni režim nizinskih vlažnih šuma
3	Provoditi mjere očuvanja biološke raznolikosti u šumama (P)
4	Ne provoditi melioracije
5	Ne provoditi regulaciju vodotoka
6	Revitalizirati vlažna staništa uz rijeke
7	Regulirati lov i sprječavati krivolov
8	Ograničiti širenje područja pod intenzivnim poljodjelstvom
9	Osigurati poticaje za tradicionalno poljodjelstvo i stočarstvo
10	Osigurati pročišćavanje otpadnih voda
11	Regulirati turističko rekreativne aktivnosti
12	Restaurirati vlažne travnjake
13	Prilagoditi rad HE zbog ubalažavanja velikih dnevnih kolebanja vodostaja
14	Restaurirati stepске travnjake i reintroducirati stepске vrsta
15	Održavati pašnjake
16	Očuvati seoske mozaične krajobrazе
17	Ne provoditi nikakve šumske zahvate uključujući i sanitarnu sječu
18	Sprječavati zaraštavanje travnjaka
19	Osigurati poticaje za načine košnje koji ne ugrožavaju kosce (<i>Crex crex</i>)
20	Zabrana penjanja na liticama na kojima se gnijezde značajne vrste
21	Zaštititi područje temeljem Zakona o zaštiti prirode
22	Zabrana gradnje objekata i lučica na muljevitim i pjeskovitim morskim obalama
23	Sprječavati nasipavanje i betonizaciju obala
24	Osigurati poticaje solanama za očuvanje ornitološke vrijednosti
25	Zabrana sidrenja
26	Zabrana prenamjene zemljišta
27	Izbjegavati, odnosno pažljivo planirati izgradnju visokih objekata (osobito dalekovoda i vjetroelektrana)
28	Prilagoditi ribolov i sprječavati prelov ribe
29	Regulirati posjećivanje
30	Osigurati poticaje za očuvanje biološke raznolikosti (POP)
31	Regulirati akvakulturu
32	Regulirati ribolov povlačnim ribolovnim alatima
33	Zaštititi područje u kategoriji posebnog rezervata

Mjere zaštite propisane Pravilnikom o vrstama stanišnih tipova, karti staništa, ugroženim i rijetkim stanišnim tipovima te o mjerama za očuvanje stanišnih tipova	
1000	A. Površinske kopnene vode i močvama staništa
100	Očuvati vodena i močvama staništa u što prirodnijem stanju, a prema potrebi izvršiti revitalizaciju
101	Osigurati povoljnu količinu vode u vodenim i močvarnim staništima koja je nužna za opstanak staništa i njihovih značajnih bioloških vrsta
102	Očuvati povoljna fizikalno-kemijska svojstva vode ili ih poboljšati, ukoliko su nepovoljna za opstanak staništa i njihovih značajnih bioloških vrsta
103	Održavati povoljni režim voda za očuvanje močvarnih staništa
104	Očuvati povoljni sastav mineralnih i hranjivih tvari u vodi i tlu močvarnih staništa
105	Očuvati raznolikost staništa na vodotocima (neutvrđene obale, sprudovi, brzaci, slapovi i dr.) i povoljnu dinamiku voda (meandriranje, prenošenje i odlaganje nanosa, povremeno prirodno poplavlivanje rukavaca i dr)
106	Očuvati povezanost vodnoga toka
107	Očuvati biološke vrste značajne za stanišni tip; ne unositi strane (alotone) vrste i genetski modificirane organizme
108	Sprječavati zarašćavanje preostalih malih močvarnih staništa u priobalju
109	Izbjegavati regulaciju vodotoka i promjene vodnog režima vodenih i močvarnih staništa ukoliko to nije neophodno za zaštitu života ljudi i naselja
110	U zaštiti od štetnog djelovanja voda dati prednost korištenju prirodnih retencija i vodotoka kao prostora za zadržavanje poplavnih voda odnosno njihovu odvodnju
111	Vađenje šljunka provoditi na povišenim terasama ili u neaktivnom poplavnom području a izbjegavati vađenje šljunka u aktivnim riječnim koritima i poplavnim ravninama
112	Ne iskorištavati sedimente iz riječnih sprudova
2000	B. Neobrasle i slabo obrasle kopnene površine
113	Očuvati povoljnu strukturu i konfiguraciju te dopustiti prirodne procese, uključujući eroziju
114	Očuvati biološke vrste značajne za stanišni tip; ne unositi strane (alotone) vrste i genetski modificirane organizme
3000	C-D. Travnjaci, cretovi, visoke zeleni i šikare
115	Gospodariti travnjacima putem ispaše i režimom košnje, prilagođenim stanišnom tipu, uz prihvatljivo korištenje sredstava za zaštitu bilja i mineralnih gnojiva
116	Očuvati biološke vrste značajne za stanišni tip; ne unositi strane (alotone) vrste i genetski modificirane organizme
117	Očuvati povoljni omjer između travnjaka i šikare, uključujući i sprječavanje procesa sukcesije (sprječavanje zarašćavanja travnjaka i cretova i dr.)
118	Očuvati povoljnu nisku razinu vrijednosti mineralnih tvari u tlima suhih i vlažnih travnjaka
119	Očuvati povoljni vodni režim, uključujući visoku razinu podzemne vode na područjima cretova, vlažnih travnjaka i zajednica visokih zeleni
120	Poticati oživljavanje ekstenzivnog stočarstva u brdskim, planinskim, otočnim i primorskim travnjačkim područjima
4000	E. Šume
121	Gospodarenje šumama provoditi sukladno načelima certifikacije šuma
122	Prilikom dovršnoga sijek a većih šumskih površina, gdje god je to moguće i prikladno, ostavljati manje neposječene površine

123	U gospodarenju šumama očuvati u najvećoj mjeri šumske čistine (livade, pašnjaci i dr.) i šumske rubove
124	U gospodarenju šumama osigurati produljenje sječive zrelosti zavičajnih vrsta drveća s obzirom na fiziološki vijek pojedine vrste i zdravstveno stanje šumske zajednice
125	U gospodarenju šumama izbjegavati uporabu kemijskih sredstava za zaštitu bilja i bioloških kontrolnih sredstava ('control agents'); ne koristiti genetski modificirane organizme
126	Očuvati biološke vrste značajne za stanišni tip; ne unositi strane (alotone) vrste i genetski modificirane organizme
127	U svim šumama osigurati stalan postotak zrelih, starih i suhих (stojećih i oborenih) stabala, osobito stabala s dupljama
128	U gospodarenju šumama osigurati prikladnu brigu za očuvanje ugroženih i rijetkih divljih svojti te sustavno praćenje njihova stanja (monitoring)
129	Pošumljavanje, gdje to dopuštaju uvjeti staništa, obavljati autohtonim vrstama drveća u sastavu koji odražava prirodni sastav, koristeći prirodni bliske metode; pošumljavanje nešumskih površina obavljati samo gdje je opravdano uz uvjet da se ne ugrožavaju ugroženi i rijetki nešumski stanišni tipovi
5000	F.-G. More i morska obala
130	Očuvati povoljna fizikalna i kemijska svojstva morske vode ili ih poboljšati tamo gdje su pogoršana
131	Osigurati najmanje sekundarno pročišćavanje gradskih i industrijskih voda koje se ulijevaju u more
132	Očuvati povoljnu građu i strukturu morskoga dna, obale, priobalnih područja i riječnih ušća
133	Očuvati biološke vrste značajne za stanišni tip; ne unositi strane (alotone) vrste i genetski modificirane organizme
134	Provoditi prikladni sustav upravljanja i nadzora nad balastnim vodama brodova, radi sprječavanja širenja invazivnih stranih vrsta putem balastnih voda
135	Spriječiti nepropisnu gradnju na morskoj obali i sanirati nepovoljno stanje gdje god je moguće
136	Ne iskoristavati sedimente iz sprudova u priobalju
6000	H. Podzemlje
137	Očuvati biološke vrste značajne za stanišni tip; ne unositi strane (alotone) vrste i genetski modificirane organizme
138	Očuvati sigovine, živi svijet speleoloških objekata, fosilne, arheološke i druge nalaze
139	Ne mijenjati stanišne uvjete u speleološkim objektima, njihovom nadzemlju i neposrednoj blizini
140	Sanirati izvore onečišćenja koji ugrožavaju nadzemne i podzemne krške vode
141	Sanirati odlagališta otpada na slivnim područjima speleoloških objekata
142	Očuvati povoljne uvjete (tama, vlažnost, prozračnost) i mir (bez posjeta i drugih ljudskih utjecaja) u speleološkim objektima
143	Očuvati povoljne fizikalne i kemijske uvjete, količinu vode i vodni režim ili ih poboljšati ako su nepovoljni



REPUBLIKA HRVATSKA
MINISTARSTVO POLJOPRIVREDE,
RIBARSTVA I RURALNOG RAZVOJA

10000 Zagreb, Ul. grada Vukovara 78, P.P. 1034
Telefon: 61 06 111, Telefax: 61 09 200

KLASA: 350-02/10-01/210
URBROJ: 525-09-2-0377/10-2
Zagreb, 14. lipanj 2010.

OPĆINA CERNA

Primljeno: 02. 07 2010.				
Org. jed.	Klasifikacijska oznaka	Uredbeni broj	Prilog	Vrijed.
		368		

VUKOVARSKO-SRIJEMSKA ŽUPANIJA
OPĆINA CERNA
OPĆINSKI NAČELNIK

**Predmet: Odluka o Izmjeni i dopuni Prostornog plana uređenja
Općine Cerna
- planske smjernice i propisani dokumenti - dostavljaju se -**

Na vaš broj :
Klasa : 350-01/10-01/3
Ur.broj : 2212/04-01-10/5
Od Cerna, 25. svibnja 2010. godine

Primljeno : 525 - Ministarstvo poljoprivrede, ribarstva i ruralnog razvoja : 04. lipnja 2010. godine.

Imajući u vidu, Vaš dopis, dostavljamo Vam - planske smjernice i propisane dokumente, temeljem Zakona o prostornom uređenju i gradnji (" Narodne novine " , br. 78/07.), a sukladno odredbi članka 79., stavka 1 do 4.

Zbog značaja poljoprivrednog zemljišta, za život čovjeka i činjenice, da je zemljište neobnovljivo, Ustav Republike Hrvatske odredio ga je kao dobro od interesa za Republiku, posebice ga štiti i njegovo se korištenje može odvijati pod uvjetima i na način propisan Zakonom o poljoprivrednom zemljištu.

Poljoprivredno zemljište je prvi i osnovni uvjet za poljoprivrednu proizvodnju, iz koje čovjek zadovoljava svoju primarnu potrebu za hranom, a preradom raznih poljoprivrednih proizvoda zadovoljava i niz drugih važnih životnih potreba (Zakon o poljoprivredi, Zakon o ekološkoj proizvodnji poljoprivrednih i prehrambenih proizvoda, Zakon o stočarstvu, Zakon o slatkovodnom ribarstvu, Zakon o morskom ribarstvu, Zakon o hrani i dr.).

Iako je Zakonom uređeno iskorištavanje i zaštita poljoprivrednog zemljišta, ipak je smanjenje njegove površine intenzivno, pa i zabrinjavajuće.

Vrlo važna činjenica, u svezi gubitka površine poljoprivrednog zemljišta, je ta, što je riječ o gubitku kvalitetnog obradivog poljoprivrednog zemljišta, a što je dobrim dijelom posljedica negospodarskog odnosa prema njemu, te izbjegavanje izgradnje na težim terenima i neplodnim zemljištima.

Pregledom dostavljene prostorne - planske dokumentacije, tijekom zadnjih godina, utvrđeno je, da se građevinska područja još uvijek proširuju na uređene komplekse obradivih poljoprivrednih površina (u vlasništvu Republike Hrvatske).

Osnovni bi cilj u budućnosti trebao biti - očuvanje, korištenje i uređenje poljoprivrednog zemljišta, prije svega za poljoprivrednu proizvodnju.

To se može postići jedino usklađivanjem svih interesa u prostoru u sklopu društvenih planava, posebice prostornih.

Imajući u vidu, da je korištenje prostora izvan građevinskog područja namijenjeno prioritarno, a dijelom isključivo, poljoprivredi, s težnjom očuvanja što većih i kontinuiranih površina i prirodnih režima - očuvanja ruralnog (seoskog) prostora, koji predstavlja izvor prirodnog (biološkog - okolišnog, poljoprivrednog) te društvenog (socijalnog - tradicijskog, kulturološkog, povijesnog) bogatstva, odnosno nasljeđa kojeg baštinimo još iz davnih vremena, a trebamo ga brižno održavati i svrsishodno koristiti čuvajući okoliš, kako bi ga skladno razvijali i kako bi bio na korist sadašnjim i budućim pokoljenjima, ovo Ministarstvo, ne podržava proširenje građevinskog područja na poljoprivredno zemljište P1 i P2 kategorije, izuzetak može predstavljati nemogućnost lociranja proširenja građevinskog područja na niže vrijedno poljoprivredno zemljište (što ne uključuje - golf igrališta), ili ono predstavlja nužnu legalizaciju već izgrađenih objekata.

Sve površine poljoprivrednog zemljišta u vlasništvu Republike Hrvatske, koje ovim PPU - a mijenjaju namjenu u građevinsko zemljište, moraju biti usklađene sa Programom raspolaganja poljoprivrednim zemljištem u vlasništvu RH, tj. u skladu sa Strategijom gospodarenja poljoprivrednim zemljištem u vlasništvu RH.

Ministarstvo poljoprivrede, ribarstva i ruralnog razvoja, temeljem članka 21. stavka 3. Zakona o poljoprivrednom zemljištu (" Narodne novine " , br. 152/08 i 21/10) na prijedlog prostornih planava županije i Grada Zagreba, prostornih planava područja posebnih obilježja, te prostornih planava uređenja općina i grada - daje mišljenje, odnosno suglasnost, te shodno tome - dužni ste - između ostalog - dostaviti ovom Ministarstvu :

1. Kartografski prikazi - novog (prijedlog) građevinskog područja u odnosu na - postojeće - građevinsko područje sa dopunama tabelarnog prikaza tumačenja razlikovnih površina (smanjenje i povećanje) po naseljima i namjenama.

2. Dostaviti podatke - za ona poljoprivredna zemljišta na kojima se planira promjena namjene tog zemljišta (k.o., k.č. br., površina, kultura i vlasništvo - privatno / državno) odnosno - podaci iz katastra, te ih prikazati u tabličnom prikazu kako slijedi.

Tablica 1.

Pregled podataka o zemljištu koje je obuhvaćeno proširivanjem, odnosno smanjivanjem građevinskih područja

ASELJE	BROJ KATASTARSKE ČESTICE /k.o.	POVRŠINA	KULTURA	VLASNIŠTVO <i>privatno / državno</i>	NAMJENA



MINISTAR
Petar Cobanković

O tome obavijest :

1. Ministarstvo poljoprivrede, ribarstva i ruralnog razvoja,
Uprava poljoprivredne i fitosanitarne inspekcije,
Sektor inspekcija u poljoprivredi - ovdje,
2. Dokumentacija - ovdje,
3. Arhiva - ovdje.





REPUBLIKA HRVATSKA
MINISTARSTVO REGIONALNOG RAZVOJA,
ŠUMARSTVA I VODNOGA GOSPODARSTVA

10000 Zagreb, Babonićeva 121

KLASA: 350-02/10-01/157
URBROJ: 538-07-10-02
Zagreb, 14. srpnja 2010.

OPĆINA CERNA

Primljeno: 26.07.2010				
Org. jed.	Klasifikacijska oznaka	Urudžbeni broj	Prilog	Vrijed.
		410		

ZAVOD ZA PROSTORNO PLANIRANJE, d. d.
OSIJEK

PRIMLJENO: 28.07.2010			
Org. jed.	Broj	Prilog	Vrijedost
	144		

VUKOVARSKO-SRIJEMSKA ŽUPANIJA
OPĆINA CERNA
Općinski načelnik
Šetalište dr. Franje Tuđmana 2
32 272 Cerna

PREDMET: Izmjene i dopune PPU
Općine Cerna
- planske smjernice, *dostavljaju se*

Veza Vaš broj: KLASA: 350-01/10-01/3
URBROJ: 2212/04-01-10/11
Cerna, 25. svibnja 2010.

U svezi gore navedenog predmeta ovo Ministarstvo daje planske smjernice kako slijedi:

Šume i šumska zemljišta dobra su od interesa za Republiku Hrvatsku i ispunjavaju gospodarsku, ekološku i društvenu funkciju te imaju znatan utjecaj na kakvoću života stoga je nužno održivo gospodarenje i racionalno korištenje šumskih resursa u suradnji sa svim zainteresiranim stranama (Hrvatske šume d.o.o., Šumarska savjetodavna služba i dr.) te je od nacionalnog interesa da sve zainteresirane strane i korisnici zemljišta budu odgovarajuće zastupljeni za vrijeme trajanja procesa prostornog planiranja.

U izradi dokumenata prostornog uređenja koje donosi jedinica lokalne i područne (regionalne) samouprave sudjeluje i Ured državne uprave u županiji, odnosno upravno tijelo Grada Zagreba nadležno za poslove šumarstva. (Zakon o šumama „Narodne novine“, broj 140/05., 82/06., 129/08.).

Sukladno članku 37. Zakona o šumama dokumentom prostornog uređenja u šumi ili na šumskom zemljištu može se planirati izgradnja građevina za potrebe poduzetničke

zone, infrastrukture, sporta, rekreacije, lova i obrane Republike Hrvatske, vjerske i zdravstvene građevine te područje, mjesto, spomenik i obilježje u svezi povijesnih događaja i osoba, ali samo ako to zbog tehničkih ili ekonomskih uvjeta nije moguće planirati izvan šume, odnosno šumskog zemljišta.

Slijedom gore navedenog, prilikom izrade prostorno planske dokumentacije potrebno je izvršiti valorizaciju šuma i šumskog zemljišta s posebnim naglaskom na planiranje površina građevinskog područja i to:

- izdvojeno građevinsko područje izvan naselja
- izdvojeni dio građevinskog područja naselja
- neizgrađeni dio građevinskog područja, sukladno dolje navedenim smjernicama i uputama:


1. Dokumentom prostornog uređenja maksimalno štititi obraslo šumsko zemljište te zahvate planirati na neobraslom šumskom zemljištu (npr. kamenjara) i zemljištu obraslom početnim ili degradacijskim razvojnim stadijima šumskih sastojina (garizi, šibljadi).
2. Izvršiti valorizaciju na način da se izbjegavaju zahvati u sastojinama gospodarskih jednodobnih šuma (uređajni razredi hrasta lužnjaka 140 godina, hrasta kitnjaka 120 godina, obične bukve 100 godina), sastojine koje su u fazi oplodne sječe, sastojine I i II dobnog razreda, sastojine u kojima je Osnovom ili Programom propisana sanacija ili konverzija.
Ukoliko se u gore navedenim sastojinama ipak planira, nastojati da se zahvati izvode u dijelovima površina navedenih sastojina koji su lošije kvalitete, slabijeg zdravstvenog stanja, smanjenog obrasta, sastojine lošijeg i smanjenog prirasta (manjeg od 2%), sastojine slabije drvene zalihe (manje od 300 m³/ha)
3. Prilikom planiranja zahvata izbjegavati usitnjavanje površina obraslih šumom na manje od 1000 m² u svrhu očuvanja stabilnosti i bioraznolikosti šumskog ekosustava.
4. Pri izradi dokumenta prostornog uređenja sukladno Zakonu o šumama („Narodne novine“, broj 140/05., 82/06., 129/08.) valorizirati površine vezane uz gospodarske, zaštitne i šume posebne namjene (šumski sjemenski objekti, šume unutar zaštićenih područja ili prirodnih vrijednosti zaštićene na temelju propisa o zaštiti prirode i šume namijenjene znanstvenim istraživanjima, nastavi, potrebama obrane Republike Hrvatske te potrebama utvrđenim posebnim propisima)
5. U sastojinama zaštitnih šuma koje služe za zaštitu zemljišta, voda, naselja, objekata i druge imovine, dokumentom prostornog uređenja izbjegavati planiranje onih zahvata koji bi ugrozili njihovu zaštitnu ulogu.
6. Dokumentom prostornog uređenja izbjegavati promjenu namjene šuma i šumskog zemljišta ako je ono predviđeno za sadnju višegodišnjih nasada na kojima je odobreno pravo služnosti ili se planira osnivanje služnosti.
7. Kod izrade prostorno planske dokumentacije, u cilju očuvanja stabilnosti šumskog ekosustava, nova eksploatacijska polja planirati vrednujući kriterije iz Uredbe o postupku i mjerilima za osnivanje prava služnosti na šumi i/ili šumskom zemljištu u vlasništvu Republike Hrvatske u svrhu eksploatacije mineralnih sirovina („Narodne novine“, broj 133/07).

8. Pri prostornom planiranju izvršiti valorizaciju staništa divljih životinja kroz formirana lovišta na tom području na način da se infrastrukturnim i vodnogospodarskim sustavima ne ugrozi slobodna migracija divljači karakteristične za to područje, ne umanjiti bonitet lovišta smanjivanjem površina lovišta ispod 1000 ha na kontinentu i 500 ha na otocima, ili više od 20% površine lovišta ili lovno produktivne površine.

Gore navedene smjernice i upute temelje se na načelu održivog razvoja, potrajnog gospodarenja, očuvanja stabilnosti šumskog ekosustava, ekološke prihvatljivosti i socijalne odgovornosti te im je cilj pomoći u integralnom pristupu kod prostornog planiranja i racionalnog korištenja šuma i šumskog zemljišta

**Potpredsjednik Vlade Republike Hrvatske i ministar
regionalnog razvoja, šumarstva i vodnoga gospodarstva**

mr. sc. Božidar Pankreć



U privitku: Legislativa

Legislativa:

ZAKONI

- Zakon o šumama („Narodne novine“ broj 140/05, 82/06, 129/08 i 80/10)
- Zakon o lovstvu („Narodne novine“ broj 140/05 i 75/09)
- Zakon o šumskom reprodukcijskom materijalu („Narodne novine“ broj 75/09)
- Zakon o prostornom uređenju i gradnji („Narodne novine“ broj 76/07 i 38/09)

ODLUKE

- Odluka Vlade Republike Hrvatske o popisu šumskih površina na kojima se može osnovati služnost radi podizanja višegodišnjih nasada (Hrvatske šume d.o.o., web stranice)

UREDBE

- Uredba o načinu i kriterijima za davanje u zakup šumskog zemljišta u vlasništvu Republike Hrvatske, („Narodne novine“, broj 108/06 i 73/09)
- Uredba o postupku i mjerilima za osnivanje služnosti u šumi ili na šumskom zemljištu u vlasništvu Republike Hrvatske u svrhu izgradnje vodovoda, kanalizacije, plinovoda, električnih vodova, („Narodne novine“, broj 108/06)
- Uredba o postupku i mjerilima za osnivanje služnosti u šumi ili na šumskom zemljištu u vlasništvu Republike Hrvatske radi podizanja višegodišnjih nasada, („Narodne novine“, broj 121/08)
- Uredba o postupku i mjerilima za osnivanje prava služnosti u šumi ili na šumskom zemljištu u vlasništvu Republike Hrvatske, u svrhu obavljanja turističke djelatnosti, („Narodne novine“, broj 69/07)
- Uredbu o postupku i mjerilima za osnivanje prava služnosti na šumi i/ili šumskom zemljištu u vlasništvu republike hrvatske u svrhu eksploatacije mineralnih sirovina („Narodne novine“, broj 133/07)

PRAVILNICI

- Pravilnik o uređivanju šuma, („Narodne novine“, broj 111/06, 141/08)
- Pravilnik o zaštiti šuma od požara, („Narodne novine“, broj 26/03)

OSTALO

- Nacionalna šumarska politika i strategija, („Narodne novine“, broj 120/03)
- Ministarske konferencije o zaštiti šuma u Europi
- Agenda 21, UNCED i druge donijete konvencije i po svim međunarodnim propisima obvezujući akti



REPUBLIKA HRVATSKA
MINISTARSTVO REGIONALNOG RAZVOJA,
ŠUMARSTVA I VODNOGA GOSPODARSTVA

10000 Zagreb, Babonićeva 121

KLASA: 350-02/10-01/347
URBROJ: 538-07-10-02
Zagreb, 07. listopada 2010.

OPĆINA CERNA

Primljeno: 18. 10. 2010				
Org. jed.	Klasifikacijska oznaka	Uredbeni broj	Prilog	Vrijed.
		495		

ZAVOD ZA PROSTORNO PLANIRANJE, d. d.
OSIJEK

PRIMLJENO: 03. 11. 2010				
Org. jed.	Broj	Prilog	Vrijednost	
	202			

VUKOVARSKO-SRIJEMSKA ŽUPANIJA
OPĆINA CERNA
Općinski načelnik
Šetalište dr. Franje Tuđmana 2
32 272 Cerna

PREDMET: Izmjene i dopune PPU
Općine Cerna
- planske smjernice, *dostavljaju se*

Veza Vaš broj: KLASA: 350-01/10-01/3
URBROJ: 2212/04-01-10/13
Cerna, 30. rujna 2010.

U svezi gore navedenog predmeta ovo Ministarstvo daje planske smjernice kako slijedi:

Šume i šumska zemljišta dobra su od interesa za Republiku Hrvatsku i ispunjavaju gospodarsku, ekološku i društvenu funkciju te imaju znatan utjecaj na kakvoću života stoga je nužno održivo gospodarenje i racionalno korištenje šumskih resursa u suradnji sa svim zainteresiranim stranama (Hrvatske šume d.o.o., Šumarska savjetodavna služba i dr.) te je od nacionalnog interesa da sve zainteresirane strane i korisnici zemljišta budu odgovarajuće zastupljeni za vrijeme trajanja procesa prostornog planiranja.

U izradi dokumenata prostornog uređenja koje donosi jedinica lokalne i područne (regionalne) samouprave sudjeluje i Ured državne uprave u županiji, odnosno upravno tijelo Grada Zagreba nadležno za poslove šumarstva. (Zakon o šumama „Narodne novine“, broj 140/05., 82/06., 129/08. i 80/10.).

Sukladno članku 37. Zakona o šumama dokumentom prostornog uređenja u šumi ili na šumskom zemljištu može se planirati izgradnja građevina za potrebe poduzetničke

zone, infrastrukture, sporta, rekreacije, lova i obrane Republike Hrvatske, vjerske i zdravstvene građevine te područje, mjesto, spomenik i obilježje u svezi povijesnih događaja i osoba, ali samo ako to zbog tehničkih ili ekonomskih uvjeta nije moguće planirati izvan šume, odnosno šumskog zemljišta.

Slijedom gore navedenog, prilikom izrade prostorno planske dokumentacije potrebno je izvršiti valorizaciju šuma i šumskog zemljišta s posebnim naglaskom na planiranje površina građevinskog područja i to:

- izdvojeno građevinsko područje izvan naselja
- izdvojeni dio građevinskog područja naselja
- neizgrađeni dio građevinskog područja, sukladno dolje navedenim smjernicama i uputama:


1. Dokumentom prostornog uređenja maksimalno štititi obraslo šumsko zemljište te zahvate planirati na neobraslom šumskom zemljištu (npr. kamenjara) i zemljištu obraslom početnim ili degradacijskim razvojnim stadijima šumskih sastojina (garizi, šibljadi).
2. Izvršiti valorizaciju na način da se izbjegavaju zahvati u sastojinama gospodarskih jednodobnih šuma (uređajni razredi hrasta lužnjaka 140 godina, hrasta kitnjaka 120 godina, obične bukve 100 godina), sastojine koje su u fazi oplodne sječe, sastojine I i II dobnog razreda, sastojine u kojima je Osnovom ili Programom propisana sanacija ili konverzija.
Ukoliko se u gore navedenim sastojinama ipak planira, nastojati da se zahvati izvode u dijelovima površina navedenih sastojina koji su lošije kvalitete, slabijeg zdravstvenog stanja, smanjenog obrasta, sastojine lošijeg i smanjenog prirasta (manjeg od 2%), sastojine slabije drvene zalihe (manje od 300 m³/ha)
3. Prilikom planiranja zahvata izbjegavati usitnjavanje površina obraslih šumom na manje od 1000 m² u svrhu očuvanja stabilnosti i bioraznolikosti šumskog ekosustava.
4. Pri izradi dokumenta prostornog uređenja sukladno Zakonu o šumama („Narodne novine“, broj 140/05., 82/06., 129/08. i 80/10.) valorizirati površine vezane uz gospodarske, zaštitne i šume posebne namjene (šumski sjemenski objekti, šume unutar zaštićenih područja ili prirodnih vrijednosti zaštićene na temelju propisa o zaštiti prirode i šume namijenjene znanstvenim istraživanjima, nastavi, potrebama obrane Republike Hrvatske te potrebama utvrđenim posebnim propisima)
5. U sastojinama zaštitnih šuma koje služe za zaštitu zemljišta, voda, naselja, objekata i druge imovine, dokumentom prostornog uređenja izbjegavati planiranje onih zahvata koji bi ugrozili njihovu zaštitnu ulogu.
6. Dokumentom prostornog uređenja izbjegavati promjenu namjene šuma i šumskog zemljišta ako je ono predviđeno za sadnju višegodišnjih nasada na kojima je odobreno pravo služnosti ili se planira osnivanje služnosti.
7. Kod izrade prostorno planske dokumentacije, u cilju očuvanja stabilnosti šumskog ekosustava, nova eksploatacijska polja planirati vrednujući kriterije iz Uredbe o postupku i mjerilima za osnivanje prava služnosti na šumi i/ili šumskom zemljištu u vlasništvu Republike Hrvatske u svrhu eksploatacije mineralnih sirovina („Narodne novine“, broj 133/07).

8. Pri prostornom planiranju izvršiti valorizaciju staništa divljih životinja kroz formirana lovišta na tom području na način da se infrastrukturnim i vodnogospodarskim sustavima ne ugrozi slobodna migracija divljači karakteristične za to područje, ne umanjuje bonitet lovišta smanjivanjem površina lovišta ispod 1000 ha na kontinentu i 500 ha na otocima, ili više od 20% površine lovišta ili lovno produktivne površine.

Gore navedene smjernice i upute temelje se na načelu održivog razvoja, potrajnog gospodarenja, očuvanja stabilnosti šumskog ekosustava, ekološke prihvatljivosti i socijalne odgovornosti te im je cilj pomoći u integralnom pristupu kod prostornog planiranja i racionalnog korištenja šuma i šumskog zemljišta

**Potpredsjednik Vlade Republike Hrvatske i ministar
regionalnog razvoja, šumarstva i vodnoga gospodarstva**

mr. sc. Božidar Pankreć



U privitku: Legislativa

Legislativa:**ZAKONI**

- Zakon o šumama („Narodne novine“ broj 140/05, 82/06, 129/08 i 80/10)
- Zakon o lovstvu („Narodne novine“ broj 140/05 i 75/09)
- Zakon o šumskom reprodukcijskom materijalu („Narodne novine“ broj 75/09)
- Zakon o prostornom uređenju i gradnji („Narodne novine“ broj 76/07 i 38/09)

ODLUKE

- Odluka Vlade Republike Hrvatske o popisu šumskih površina na kojima se može osnovati služnost radi podizanja višegodišnjih nasada (Hrvatske šume d.o.o., web stranice)

UREDBE

- Uredba o načinu i kriterijima za davanje u zakup šumskog zemljišta u vlasništvu Republike Hrvatske, („Narodne novine“, broj 108/06 i 73/09)
- Uredba o postupku i mjerilima za osnivanje služnosti u šumi ili na šumskom zemljištu u vlasništvu Republike Hrvatske u svrhu izgradnje vodovoda, kanalizacije, plinovoda, električnih vodova, („Narodne novine“, broj 108/06)
- Uredba o postupku i mjerilima za osnivanje služnosti u šumi ili na šumskom zemljištu u vlasništvu Republike Hrvatske radi podizanja višegodišnjih nasada, („Narodne novine“, broj 121/08)
- Uredba o postupku i mjerilima za osnivanje prava služnosti u šumi ili na šumskom zemljištu u vlasništvu Republike Hrvatske, u svrhu obavljanja turističke djelatnosti, („Narodne novine“, broj 69/07)
- Uredbu o postupku i mjerilima za osnivanje prava služnosti na šumi i/ili šumskom zemljištu u vlasništvu republike hrvatske u svrhu eksploatacije mineralnih sirovina („Narodne novine“, broj 133/07)

PRAVILNICI

- Pravilnik o uređivanju šuma, („Narodne novine“, broj 111/06, 141/08)
- Pravilnik o zaštiti šuma od požara, („Narodne novine“, broj 26/03)

OSTALO

- Nacionalna šumarska politika i strategija, („Narodne novine“, broj 120/03)
- Ministarske konferencije o zaštiti šuma u Europi
- Agenda 21, UNCED i druge donijete konvencije i po svim međunarodnim propisima obvezujući akti



REPUBLIKA HRVATSKA
MINISTARSTVO OBRANE
ZAGREB

UPRAVA ZA MATERIJALNE RESURSE
SLUŽBA ZA NEKRETNINE, GRADITELJSTVO
I ZAŠTITU OKOLIŠA

KLASA: 350-02/06-01/39
URBROJ: 512M3-020202-10-6

Zagreb, 29. rujna 2010.

OPĆINA CERNA

Primljeno: 04. 10. 2010.				
Org. jed.	Klasifikacijska oznaka	Uredbeni broj	Prilog	Vrijed.
		467		

ZAVOD ZA PROSTORNO PLANIRANJE, g. g.
OSIJEK

PRIMLJENO: 18. 10. 2010.				
Org. jed.	Opis	Broj	Vrijednost	
		191		

VUKOVARSKO-SRIJEMSKA ŽUPANIJA
OPĆINA CERNA
Općinski načelnik
Šet. dr. F. Tuđmana 2
32272 CERNA

PREDMET: Izmjene i dopune Prostornog plana uređenja Općine Cerna, očitovanje, dostavlja se-

VEZA: Vaš dopis KLASA: 350-01/10-01/3, URBROJ: 2212/04-01-10/2 od 25. svibnja 2010.

Temeljem odredbi članka 18. Zakona o obrani (N.N. broj 33/02 i 58/02) i Pravilnika o zaštitnim i sigurnosnim zonama vojnih objekata (N.N. broj 175/03), povodom vašeg poziva za dostavom podataka, smjernica i posebnih uvjeta od interesa obrane za potrebu izrade Izmjena i dopuna PPUO Cerna, obavještavamo vas da na području obuhvata plana nema zona posebne namjene te nemamo posebnih uvjeta tijekom izrade istog.

SZ
Anić

S poštovanjem,

Velimir Anić, dipl.ing.geod.



Dostaviti:
- naslovu
- pismohrana



OPĆINA CERNA

Primljeno: 31.05.2010.				
Org. jed.	Klasifikacijska oznaka	Uredbeni broj	Prilog	Vrijed.
		317		

KLASA: 350-05/10-01/3106
 URBROJ: 376-10/ŽO-10-2
 Zagreb, 26. svibanj 2010. god.

Republika Hrvatska
 Vukovarsko-srijemska županija
 općina Cerna
 općinski načelnik

32272 Cerna

**PREDMET: OPĆINA CERNA
 IZMJENE I DOPUNE PPU OPĆINE CERNA
 zahtjevi – smjernice za izradu**

Veza: Vaš dopis KLASA: 350-05/10-01/3, URBR:2212/04-01-10/1, od 25. svibnja 2010.

Temeljem vašega zahtjeva obavještavamo vas da je prema odredbi čl. 3. Zakona o elektroničkim komunikacijama (Narodne novine br. 73/08), Elektronička komunikacijska infrastruktura, obavljanje djelatnosti elektroničkih komunikacijskih mreža i usluga, gradnja, održavanje, razvoj i korištenje elektroničkih komunikacijskih mreža i elektroničke komunikacijske infrastrukture i povezane opreme te upravljanje i uporaba radiofrekvencijskog spektra i adresnog i brojevnog prostora, kao prirodno ograničenih općih dobara, **od interesa su za Republiku Hrvatsku** i da se prema odredbi iz čl. 25. st. 3. istoga Zakona **elektronička komunikacijska infrastruktura mora planirati u dokumentima prostornog uređenja na način da ne ograničuje razvoj elektroničke komunikacijske mreže i elektroničke komunikacijske infrastrukture i povezane opreme**. Temeljem odredbi iz čl. 26. st. (5) Zakona o elektroničkim komunikacijama Hrvatska agencija za poštu i elektroničke komunikacije **utvrđuje i izdaje zahtjeve i mišljenja** u postupku izrade i donošenja dokumenata prostornog uređenja.

Člankom 5. Zakona o elektroničkim komunikacijama **Republika Hrvatska osnovala je Hrvatsku agenciju za poštu i elektroničke komunikacije** kao regulatornu agenciju s javnim ovlastima, koja posljedično odredbi iz članka 11. Zakona o prostornom uređenju i gradnji surađuje s jedinicama lokalne i područne samouprave radi ostvarivanja ciljeva prostornog uređenja u procesu prostornog planiranja, zaštiti prostora, graditeljskoj i urbanoj obnovi i obavljanju drugih aktivnosti u izvršavanju obveza prostornog uređenja.

Također sukladno odredbama iz čl. 74. Zakona o prostornom uređenju i gradnji prostorni plan općine određuje osobito i osnovu prometne, javne komunalne i **druge infrastrukture** dakle i **elektroničke komunikacijske infrastrukture**.

U skladu s naprijed navedenim zakonskim odredbama predmetni PPUO treba sadržavati **smjernice** za izgradnju nove i rekonstrukciju-širenje postojeće elektroničke komunikacijske infrastrukture kako slijedi:

Novu elektroničku komunikacijsku infrastrukturu za pružanje javnih komunikacijskih usluga **putem elektroničkih komunikacijskih vodova**, odrediti **planiranjem koridora** primjenjujući slijedeća načela:

- za gradove i naselja gradskog obilježja: podzemno u zoni pješačkih staza ili zelenih površina;

HRVATSKA AGENCIJA ZA POŠTU I ELEKTRONIČKE KOMUNIKACIJE

Jurišićeva 13, 10000 Zagreb / MB: 01865862 / OIB: 87950783661 / Tel: (01) 4896 000, Fax: (01) 4920 227 / www.hakom.hr

- za ostala naselja: podzemno i/ili nadzemno u zoni pješačkih staza ili zelenih površina;
- za međunarodno, magistralno i međumjesno povezivanje: podzemno slijedeći koridore prometnica ili željezničkih pruga. Iznimno kada je to moguće, samo radi bitnog skraćivanja trasa, koridor se može planirati i izvan koridora prometnica ili željezničkih pruga vodeći računa o pravu vlasništva.
- **Za izgrađenu elektroničku komunikacijsku infrastrukturu** za pružanje javnih komunikacijskih usluga putem elektroničkih komunikacijskih vodova planirati **dogradnju, odnosno rekonstrukciju** te eventualno proširenje radi implementacije novih tehnologija i/ili kolokacija odnosno potreba novih operatora, **vodeći računa o pravu zajedničkog korištenja** od strane svih operatora.
- **Novu elektroničku komunikacijsku infrastrukturu** za pružanje komunikacijskih usluga **putem elektromagnetskih valova, bez korištenja vodova**, odrediti planiranjem postave **baznih stanica i njihovih antenskih sustava** na antenskim prihvataima na izgrađenim građevinama i rešetkastim i/ili jednocijevnim stupovima u gradovima, naseljima i izvan njih, **bez detaljnog definiranja (točkastog označavanja) lokacija** različito za:
 - gradove i gusto naseljena područja ili njihove dijelove i to posebno za brdovita i posebno za ravničasta područja;
 - ostala naselja i to posebno za brdovita i posebno za ravničasta područja;**vodeći računa o mogućnosti pokrivanja tih područja radijskim signalom** koji će se emitirati radijskim sustavima smještenim na te antenske prijehvate (zgrade i/ili stupove) uz **načelo zajedničkog korištenja** od strane svih operatora-koncesionara, gdje god je to moguće.

Prostorni planovi **ne smiju sadržavati nazive tvrtki (operatora), uređaja i nazivlja** kojima bi se moglo narušiti pravo na ravnopravno tržišno natjecanje.

Podatke o postojećoj elektroničkoj komunikacijskoj infrastrukturi u zoni obuhvata plana kao i podatke o pokrivenosti područja radijskim signalom operatora pokretnih komunikacija, projektant-planer prikuplja od nadležnog ureda za katastar, operatora za pružanje elektroničkih komunikacijskih usluga uz uporabu radiofrekvencijskog spektra i operatora za pružanje elektroničkih komunikacijskih usluga putem elektroničkih komunikacijskih vodova. Popis u prilogu.

Prije prihvaćanja Konačnog prijedloga PPU-a, nositelj izrade dužan je pribaviti mišljenje Hrvatske agencije za poštu i elektroničke komunikacije.

S poštovanjem,



Dostaviti: Naslovu preporučeno
Prilog: Popis operatora

**POPIS OPERATORA ZA PRUŽANJE ELEKTRONIČKIH KOMUNIKACIJSKIH USLUGA PUTEM ELEKTRONIČKIH
KOMUNIKACIJSKIH VODOVA**

1	B. NET HRVATSKA d.o.o.	Avenija Dubrovnik 16	10000 Zagreb	t: 65 66 160 f: 65 96 530	boris.stipetic@bnet.hr
2	HT – HRVATSKE TELEKOMUNIKACIJE d.d. Regija 1	Av. Dubrovnik 26	10000 Zagreb	098 387277	Nada Pašalić nada.pasalic@t.ht.hr
	HT – HRVATSKE TELEKOMUNIKACIJE d.d. Regija 2	Vinkovačka 19	21000 Split	098320991	Mirela Domazet mirela.domazet@t.ht.hr
	HT – HRVATSKE TELEKOMUNIKACIJE d.d. Regija 3	Ciottina 17a	51000 Rijeka	098 610610	Milan Matatija milan.matatija@t.ht.hr
	HT – HRVATSKE TELEKOMUNIKACIJE d.d. Regija 4	K.A. Stepinca 8b	31000 Osijek	098 467457	Mladen Kuhar mladen.kuhar@t.ht.hr
3	METRONET TELEKOMUNIKACIJE d.d.	Ulica grada Vukovara 269 d	10000 Zagreb	t: 63 27 000 f: 63 27 011	robert.horvat@metronet.hr
4	OT-OPTIMA TELEKOM d.d. Regija sjever	Cebini 28, Buzin	10010 Zagreb	t: 01/ 54 92 310 f: 01/ 54 92 019	Damir Hržina damir.hrzina@optima-telekom.hr
	OT-OPTIMA TELEKOM d.d. Regija jug	Trg Hrvatske bratske zajednice 8/II	21000 Split	021 492810	Marijan Vrsalović marijan.vrsalovic@optima- telekom.hr
	OT-OPTIMA TELEKOM d.d. Regija zapad	A. Kačić Miošića 13	51000 Rijeka	051 492 711	Alojz Sajina alojz.sajina@optima-telekom.hr
	OT-OPTIMA TELEKOM d.d. Regija istok	Lorenza Jägera 2	31000 Osijek	031 492 931	Željko Pleša zeljko.plesa@optima-telekom.hr

NAPOMENA:Bnet sa svojom mrežom prisutan je u sljedećim županijama:

Grad Zagreb
Zagrebačka županija
Splitško-dalmatinska županija
Zadarska županija
Osječko-baranjska županija
Primorsko-goranska županija

Ako se objekt gradi u županiji koja nije na popisu tada nije potrebno kontaktirati B.NET HRVATSKA d.o.o.

POPIS KONCESIONARA ZA PRUŽANJE ELEKTRONIČKIH KOMUNIKACIJSKIH USLUGA UZ UPORABU RF SPEKTRA				
NAZIV KONCESIONARA	ADRESA	KONTAKT OSOBA	TEL/FAX	E-MAIL
1. TELE2 d.o.o.	Ul. grada Vukovara 269d ZAGREB	MILJENKO KLARIĆ	tel: 01/ 6328 383 095/ 6328 383	mijenko.klaric@tele2.com
2. T-Mobile Hrvatska d.o.o.	Ulica grada Vukovara 23 ZAGREB	NEDELJKO KOBALI	tel: 01/ 4983 145 098/ 484 620	nedejko.kobali@t-mobile.hr
3. VIPnet d.o.o.	Vrtini put 1 ZAGREB	DAMIR DIJANIĆ	tel: 021/ 4691 810 091/ 469 1810	d.dijanic@vipnet.hr



OPĆINA CERNA

Primljeno: 18.10.2010.				
Org. jed.	Klasifikacijska oznaka	Urudžbeni broj	Prilog	Vrijed.
		493		

KLASA: 350-05/10-01/5649
 URBROJ: 376-10/ŽO-10-2
 Zagreb, 6. listopada 2010. god.



Republika Hrvatska
 Vukovarsko-Srijemska županija
 Općina Cerna
 Općinski Načelnik
 Šetalište dr. Franje Tuđmana 2
 32272 Cerna

PREDMET: OPĆINA CERNA
IZMJENE I DOPUNE PPU OPĆINE CERNA
-uvjeti – smjernice za izradu

Veza: Vaš dopis KLASA: UP/I-350-01/10-01/3, URBR:2212/04-01-10/24, od 30. rujna 2010.

Temeljem vašega zahtjeva obavještavamo vas da naše smjernice KLASA: 350-05/10-01/3106 od 26. svibnja 2010. god. ostaju nepromijenjene.

S poštovanjem,



Dostaviti: Naslovu preporučeno

HRVATSKA AGENCIJA ZA POŠTU I ELEKTRONIČKE KOMUNIKACIJE

Jurišićeva 13, 10000 Zagreb / MB: 01865862/OIB: 87950783661 / Tel: (01) 4896 000, Fax: (01) 4920 227 / www.hakom.hr



Odjel za planiranje i izgradnju radijskih pristupnih mreža
 Horvatova 82, HR - Zagreb
 Telefon: +385 1 498-3000
 Telefaks: +385 1 498-3011

REPUBLIKA HRVATSKA
 VUKOVARSKO-SRIJEMSKA ŽUPANIJA
 OPĆINA CERNA
 Šetalište dr. Franje Tuđmana 2
 32272 Cerna

OPĆINA CERNA

Primljeno: 02.06.2010.				
Org. jed.	Klasifikacijska oznaka	Urudžbeni broj	Prilog	Vrijed.
		324		

Vaš znak Klasa: 350-01/10-01/3; Urbroj: 2212/04-01-10/16
 Naš znak 09556312
 Telefon 01 4983-000
 Datum 31.05.2010.
 Nastavno na DOSTAVA PODATAKA ZA IZRADU IID PPUO CERNA

Poštovani,

sukladno članku 3. Zakona o elektroničkim komunikacijama (Narodne novine br. 73/08) određeno je da je elektronička komunikacijska infrastruktura, obavljanje djelatnosti elektroničkih komunikacijskih mreža i usluga, gradnja, održavanje, razvoj i korištenje elektroničkih komunikacijskih mreža i elektroničke komunikacijske infrastrukture i povezane opreme, te upravljanje i uporaba radiofrekvencijskog spektra, adresnog i brojevnog prostora kao prirodno ograničenih općih dobra od interesa su za Republiku Hrvatsku.

Elektronička pokretna komunikacija je sve značajnija u odnosu na nepokretnu komunikaciju i smatra se osnovnim preduvjetom za gospodarski razvoj svakog područja. Planiranje mreže građevina elektroničke pokretne komunikacije (osnovne postaje) provodi se sukladno pravilima struke radio planiranja. Taj postupak zavisi od više parametara od kojih su neki izrazito promjenjivi prostorno i vremenski. Parametri su:

- konfiguracija terena;
- prirodne barijere u prostoru (npr. šuma);
- broj stanovnika;
- gustoća stanovnika po jedinici površine;
- prometnice;
- umjetne barijere u prostoru, odnosno svi oblici građevina;
- uvođenje nove opreme, tehnologija i usluga i zastarijevanje stare opreme, tehnologija i usluga;
- povećanje broja korisnika i količine ostvarenog telekomunikacijskog prometa u određenom prostoru, i
- raspodjela frekvencijskih resursa.

Adresa Hrvatski Telekom d.d. Savska cesta 32, 10 000 Zagreb
 Kontakti telefon: +385 1 491-1000; faks: +385 1 491-1011;
 Internet: www.ht.hr
 Poslovna banka 2360000-1101310875 (Zagrebačka banka d.d. Zagreb); OIB: 81793146560
 Nadzorni odbor G. Kerkhoff – predsjednik
 Uprava I. Mudrić – predsjednik, J. P. Czapan, B. Poljdrugač, B. Skaramuča, I. Jolić Šimović, J. Bušić
 Registar trgovačkih društava Trgovački sud u Zagrebu, MBS: 080263256;
 temeljni kapital: 8.188.853.500,00 kuna; ukupni broj dionica: 81.888.535;
 nominalni iznos jedne dionice: 100,00 kuna

unicef
 Hrvatski Telekom - prvi partner UNICEF-a u Hrvatskoj



Datum
Za
Strana

Iz navedenog proizlazi da je planiranje mreže građevina elektroničke pokretne komunikacije postupak koji je puno dinamičniji od prostornog planiranja i zahtjeva brže izmjene i dopune od izmjena i dopuna koje su predviđene za dokumente prostornog uređenja. Stoga je potrebno u dokumentima prostornog uređenja predvidjeti odredbe za provođenje koje će se moći prilagoditi dinamici razvoja mreže elektroničkih pokretnih komunikacija.

Primjedbe na provedbene odredbe prostornih planova, kao i predložena rješenja su:

1. U prostornim planovima na županijskoj razini za područje koje se odnosi na telekomunikacije (grafički prikaz prostornog plana) predlaže se ucrtavanje zona infrastrukture elektroničkih pokretnih komunikacija prema zajedničkom planu mreža infrastrukture elektroničkih pokretnih komunikacija. Zajednički plan mreža infrastrukture elektroničkih pokretnih komunikacija izradili su svi operateri elektroničkih pokretnih komunikacija zajedno s predstavnicima Ministarstva zaštite okoliša, prostornog uređenja i graditeljstva. Zona infrastrukture elektroničkih pokretnih komunikacija je područje obuhvata prostora gdje se može smjestiti infrastruktura elektroničkih pokretnih komunikacija (geografska zona), a ne točna geografska pozicija niti geometrijsko središte te zone. Grafički prikaz prostornog plana podložan je izmjeni i dopuni svake dvije godine u pravilnim razmacima gdje se mijenja isključivo i jedino sloj koji obuhvaća elektroničke pokretne komunikacijske mreže. Na osnovu ovih planova određuje se izdavanje lokacijskih dozvola, dok se provedbenim odredbama mogu određivati dodatni uvjeti postavljanja infrastrukture elektroničkih pokretnih komunikacija u okoliš.
2. Potrebno je brisati odredbe prema kojima svi samostojeći antenski stupovi infrastrukture elektroničkih pokretnih komunikacija moraju biti ucrtani ili određeni u PP užeg reda od PPŽ. U vrijeme izrade PP užeg reda od PPŽ-a operateri elektroničke pokretne komunikacije nisu u mogućnosti predvidjeti sve potrebne lokacije za vremenski period za koji se izrađuje PP užeg reda od PPŽ. Većinom lokacije koje su ucrtane u PP užeg reda od PPŽ su postojeće lokacije u vrijeme dostavljanja podataka, a planirane lokacije za stupove nisu ucrtane. Ova odredba bi u cijelosti onemogućila izgradnju mreže novih operatera, te onemogućila daljnji razvitak mreže tvrtkama HT-Hrvatske telekomunikacije, Vipnet i Tele2. Također, ucrtavanjem osnovnih postaja se onemogućava pomak lokacije uzrokovan nemogućnošću rješavanja imovinsko-pravnih odnosa s vlasnikom/cima nekretnina, što je u zadnje vrijeme čest slučaj kad je u pitanju izgradnja infrastrukture elektroničkih pokretnih komunikacija. Provedbenim odredbama mogu se određivati dodatni uvjeti postavljanja infrastrukture elektroničkih pokretnih komunikacija u prostoru.
3. Preporuka je da se lokacije za osnovne postaje ne ucrtavaju u PP užeg reda od PPŽ što je u suglasnosti s Pravilnikom o sadržaju, mjerilima kartografskih prikaza, obveznim prostornim pokazateljima i standardu elaborata prostornih planova (Narodne novine, br.



Datum
Za
Strana

106/98, 39/04, 45/04 i 163/04). U slučaju donošenja novog Pravilnika, ili njegovih izmjena i dopuna potrebno je uskladiti ga s definicijama i terminima koje reguliraju pozitivni propisi iz područja elektroničkih komunikacija, te učiniti razliku između infrastrukture elektroničkih pokretnih komunikacija na postojećim građevinama i na samostojećim antenskim stupovima.

4. Traži se brisanje odredbi o minimalnim međusobnim udaljenostima i maksimalnoj visini samostojećih antenskih stupova. Minimalna udaljenost stupova usko je povezana s reljefom (konfiguracijom terena) pa je velika razlika u ravničarskim dijelovima u odnosu na brdovita područja. Radi prostorne distribucije postojećih stupova u potpunosti je onemogućena izgradnja novih stupova ako je propisana udaljenost unaprijed određena. Visina stupa određena je potrebnim pokrivanjem zadanog područja i smanjenjem visine smanjuje se i područje pokrivanja (što zapravo znači da je za istu kvalitetu pokrivanja potrebno izgraditi više stupova manje visine).
5. Uvjetovanje postavljanja nove elektroničke komunikacijske opreme na postojeće antenske stupove ovisi o tehničkim uvjetima. Naime, neki antenski stupovi su zbog ekonomičnosti, poslovnih strategija vlasnika stupova, te također zbog zahtjeva pojedinih jedinica lokalne samouprave prilikom ishođenja dozvola za gradnju, statički projektirani za antenski sustav samo jednog operatora.
6. Ako jedan od operatora želi izgraditi stup u blizini već postojećeg stupa koji nema tehničkih mogućnosti za instalaciju nove opreme, dozvoljena je gradnja novog stupa. Suglasnost postojećih operatora na projektnu dokumentaciju potrebna je samo glede postojanja elektromagnetske kompatibilnosti elektroničke komunikacijske opreme ukoliko je novi stup u krugu od 200 m od postojećeg stupa.
7. Potrebno je brisati provedbene odredbe koje propisuju potrebu utvrđivanja posebne građevne čestice (parcelacija) i pristupnog puta za izgradnju infrastrukture elektroničkih pokretnih komunikacija. Operatorima se u lokacijskim dozvolama uvjetuje utvrđivanje posebne građevne čestice izradom parcelacijskih elaborata kao i pristupnog puta, posebice kada se radi na općem dobru i nekretninama u vlasništvu RH.
8. Potrebno je izbjegavati potpunu zabranu postavljanja osnovnih postaja na nekom području. Zabranjivanje postavljanja osnovnih postaja na nekom području (npr. obuhvat UPU-a) može dovesti do potpune tehničke nemogućnosti pokrivanja signalom pokretne komunikacije nekog područja.
U područjima posebnih obilježja (područja pod zaštitom, područja s prirodnom, kulturnopovijesnom i/ili estetskom osobnošću) potrebno je omogućiti postavljanje infrastrukture elektroničkih pokretnih komunikacija na način da se uvjetuje korištenje posebno prilagođenih tehničkih rješenja izrađenih i dogovorenih u suradnji s nadležnim tijelima zaduženih za zaštitu područja posebnih obilježja.



Datum
Za
Strana

U slučaju postojanja odredbi u prostornim planovima koje u cijelosti priječe postavljanje infrastrukture elektroničkih pokretnih komunikacija, jedinica lokalne samouprave treba bez odlaganja obaviti analizu prostornih planova u dijelovima koji uređuju pitanje postavljanja infrastrukture elektroničkih pokretnih komunikacija, te ovisno o utvrđenom, donijeti izmjene i dopune istih kojima će se ovo pitanje urediti u skladu s pravilima struke primjereno konkretnim situacijama. Radi se o mogućnosti ciljane izmjene prostornih planova po ubrzanom postupku u roku od 15 dana («točkaste» izmjene prostornih planova), gdje bi se omogućila gradnja i razvoj infrastrukture elektroničkih pokretnih komunikacija.

9. Potrebno je jasno i nedvojbeno razlikovati elektroničku komunikacijsku opremu koja se postavlja na postojećim građevinama (antenski prihvati) od elektroničke komunikacijske opreme koja se postavlja na samostojećim antenskim stupovima. Postavljanje elektroničke komunikacijske infrastrukture i povezane opreme na postojećim građevinama treba biti dopušteno u skladu s posebnim uvjetima tijela i/ili osoba određenim posebnim propisima koji propisuju posebne uvjete prilikom ishođenja lokacijske dozvole.

Podaci o aktivnim lokacijama kao i o planiranim elektroničkim komunikacijskim zonama nalaze se u spomenutim zajedničkim planovima mreža infrastrukture elektroničkih pokretnih komunikacija koje je Ministarstvo zaštite okoliša, prostornog uređenja i graditeljstva dostavilo svim županijskim zavodima za prostorno uređenje.

Izvod iz Plana za područje obuhvata dostavljamo Vam u prilogu.

Po izradi Prostornog plana uređenja molimo Vas da primjerak za informaciju dostavite na adresu:

HT-Hrvatske telekomunikacije d.d.
Odjel za planiranje i izgradnju radijskih pristupnih mreža
Ulica grada Vukovara 23
HR – 10000 Zagreb

Nadamo se da ćete uvažiti naše zahtjeve.

S poštovanjem,

Dostaviti: Naslovu s povratnicom







HRVATSKE CESTE d.o.o.
za upravljanje, građenje i održavanje državnih cesta
Vončinina 3, 10000 Zagreb

Centrala, tel: 4722-555, e-mail: info@hrvatske-ceste.hr
Predsjednik Uprave, tel: 4722-580, fax: 4722-581
Ured za odnose s javnošću, tel: 4722-597, fax: 4722-581,
e-mail: ivana.bekavac@hrvatske-ceste.hr
Sektor za studije i projekt., tel: 4722-460, fax: 4722-461
Sektor za građenje, tel: 4722-410, fax: 4722-411
Sektor za održavanje, tel: 4722-660, fax: 4722-661
Sektor za prav., kadr. i opće posl., tel/fax: 4722-430/431
Sektor za fin. i ekon. posl., tel: 4722-616, fax: 4722-639
Sektor za nabavu, tel: 4722-510, fax: 4722-511
Web stranica: www.hrvatske-ceste.hr

Sektor za studije i projektiranje
Odjel za studije, zakonsku i tehničku regulativu
Broj: 300/2010/-1377/1-DS
Zagreb, 10.06.2010. god.

OPĆINA CERNA

Primljeno: 14.06.2010.				
Org. jed.	Klasifikacijska oznaka	Urudžbeni broj	Prilog	Vrijed.
		341		

REPUBLIKA HRVATSKA
VUKOVARSKO-SRIJEMSKAŽUPANIJA
OPĆINA CERNA
Općinski načelnik
32272 CERNA

Predmet: Izmjene i dopune Prostornog plana uređenja Općine Cerna
- podaci

Vašim dopisom klase: 350-01/10-01/3, ur. broj: 2212/04-01-10/23 od 25. svibnja 2010. godine, za potrebe izrade Izmjena i dopuna Prostornog plana uređenja Općine Cerna zatražili ste podatke i dokumente iz našeg djelokruga rada.

U skladu s člankom 79. Zakona o prostornom uređenju («Narodne novine» broj: 76/2007) i člankom 55. Zakona o javnim cestama («Narodne novine» broj: 180/04) Hrvatske ceste d.o.o. dužne su dati podatke, propise i dokumente za izradu prostorno-planske dokumentacije za područje cestovne infrastrukture državnog značenja.

Područjem Općine Cerna prolazi državna cesta D55; Borovo (D2) – Vinkovci – G.P. Županja (gr. BiH) na kojoj na području Općine nemamo predviđenih radova rekonstrukcije kao ni projektnih aktivnosti.

U cilju zaštite državnih cesta potrebno je poštivati zaštitni pojas uz cestu u skladu s člankom 37. Zakona o javnim cestama.

S poštovanjem,

Direktor Sektora:
Vlado Gostimir, dipl. ing. prom.

Co:
- Pismohrana, ovdje



HRVATSKE CESTE d.o.o.
za upravljanje, građenje i održavanje državnih cesta
Vončinina 3, 10000 Zagreb

Centrala, tel: 01 4722 555, e-mail: info@hrvatske-ceste.hr
Predsjednik Uprave, tel: 01 4722 580, fax: 01 4722 581
Ured za odnose s javnošću, tel: 01 4722 597, fax: 01 4722 581,
e-mail: ivana.bekavac@hrvatske-ceste.hr
Sektor za studije i projekt., tel: 01 4722 460, fax: 01 4722 461
Sektor za građenje, tel: 01 4722 410, fax: 01 4722 411
Sektor za održavanje, tel: 01 4722 660, fax: 01 4722 661
Sektor za prav., kađr. i opće posl., tel/fax: 01 4722 430/431
Sektor za fin. i ekon. posl., tel: 01 4722 616, fax: 01 4722 639
Sektor za nabavu, tel: 01 4722 510, fax: 01 4722 511
Web stranica: www.hrvatske-ceste.hr

Sektor za studije i projektiranje
Odjel za studije, zakonsku i tehničku regulativu
Broj: 300/2010/-2595/1-DS
Zagreb, 13.10.2010. god.

Org. jed.	Klasifikacijska oznaka	Urudžbeni broj	Prilog	Vrijed
		494		

ZAVOD ZA PROSTORNO PLANIRANJE, **č. d.**
OSIJEK

PRIMLJENO: 03. 11. 2010

Org. jed.	Prilog	Vrijednost
	202	

REPUBLIKA HRVATSKA
VUKOVARSKO-SRIJEMSKA ŽUPANIJA
OPĆINA CERNA
Općinski načelnik
32272 CERNA

Predmet: Izmjene i dopune Prostornog plana uređenja Općine Cerna
- podaci

Vašim dopisom klase: 350-01/10-01/3, ur. broj: 2212/04-01-10/34 od 30. rujna 2010. godine, za potrebe izrade Izmjena i dopuna Prostornog plana uređenja Općine Cerna zatražili ste podatke i dokumente iz našeg djelokruga rada.

U skladu s člankom 79. Zakona o prostornom uređenju («Narodne novine» broj: 76/2007) i člankom 55. Zakona o javnim cestama («Narodne novine» broj: 180/04) Hrvatske ceste d.o.o. dužne su dati podatke, propise i dokumente za izradu prostorno-planske dokumentacije za područje cestovne infrastrukture državnog značenja.

Područjem Općine Cerna prolazi državna cesta D55; Borovo (D2) – Vinkovci – G.P. Županja (gr. BiH) na kojoj na području Općine nemamo predviđenih radova rekonstrukcije kao ni projektnih aktivnosti.

U cilju zaštite državnih cesta potrebno je poštivati zaštitni pojas uz cestu u skladu s člankom 37. Zakona o javnim cestama.

S poštovanjem,

Direktor Sektora:

Vlado Gostimir, dipl. ing. prom.

Co:
- Pismohrana, ovdje



AGENCIJA ZA VODNE PUTOVE

VUKOVAR, Parobrodarska 5.
Tel: 032-450-613, fax: 032-450-653

Broj: RA -10-09/96
U Vukovaru: 08. lipnja 2010. godine

ZAVOD ZA PROSTORNO PLANIRANJE, d. o. o.
OSIJEK

VUKOVARSKO-SRIJEMSKA ŽUPANIJA
OPĆINA CERNA
Općinski načelnik

Org. jed.	Broj	Prilog	Vrijednost
	117		

**Predmet: Izmjene i dopune Prostornog plana uređenja Općine Cerna
-posebni zahtjevi, dostavljaju se**

Poštovani,

Temeljem vašeg dopisa Klasa: 350-01/10-01/3, Ur. broj: 2212/04-01-10/14 od 25. svibnja 2010. godine kojim tražite da dostavimo eventualne posebne zahtjeve za navedenu izmjenu i dopunu PPUO Cerna, dostavljamo vam naš prijedlog.

Za višenamjenski kanal Dunav-Sava (VKDS) koji prolazi područjem općine Cerna, izrađen je prostorni plan posebnih obilježja koji je u postupku usvajanja, a izrađen je od strane Zavoda za prostorno planiranje d.d. Osijek.

Smatramo bitnim da se u postupku izmjena i dopuna PPUO Cerna, u dijelu usklađenja s Prostornim planovima Vukovarsko-srijemske županije uvaži i prostorni plan posebnih obilježja Višenamjenskog kanala Dunav-Sava.

Molimo da u narednim aktivnostima usvajanja PPUO Cerna budemo obavještavani, kako bi se izmjene donijele na način da budu uvaženi i interesi u cilju realizacije VKDS-a.



Dostavljeno na znanje.
- Zavod za prostorno planiranje d.d. Osijek,
Vijenac Paje Kolarića 5a (Vanessa Bolf,d.i.arh.)

**HŽ INFRASTRUKTURA**

10 000 Zagreb, Mihanovićeve 12

Razvoj i građenje

tel: +385 (0)1 378 457 7111/3500
 fax: +385 (0)1 3783396
 e-mail: goran.ilkoski@hznet.hr
 naš broj i znak: 4592/10, 1.3.1. GI
 vaš broj i znak: 2212/04-01-10/36
 datum: 07. listopada 2010.

PRIMLJENO		Prihvaćeno		Prihvaćeno: 14.10.2010			
Org. jed.	Klasifikacijska oznaka	Uredbeni broj	Prilog	Vrijed.			
131		489					

VUKOVARSKO-SRIJEMSKA ŽUPANIJA

OPĆINA CERNA

OPĆINSKO POGLAVARSTVO

Šetalište dr. Franje Tuđmana 2

32272 Cerna

**Predmet: Izmjene i dopune Prostornog plana uređenja Općine (PPUO) Cerna
 – dostava podataka**

Sukladno Vašem zahtjevu za dostavom podataka, planskih smjernica i propisanih dokumenata za izradu izmjena i dopuna predmetnog plana dajemo sljedeće očitovanje: Unutar granica obuhvata predmetnog plana prolazi željeznička pruga od značaja za lokalni promet oznake L210 Vinkovci – Županja. U tekstualnom i grafičkom dijelu potrebno je korigirati naziv postojeće željezničke pruge sukladno Odluci o razvrstavanju željezničkih pruga (»Narodne novine«, br. 81/06, 13/07.).

Tehničke karakteristike dionice ove pruge koja prolazi unutar granica obuhvata PPUO Rasinja su:

- pruga je jednokolosiječna i neelektrificirana,
- najveća dopuštena masa vlakova je C4 (20 t/osov. i 8,0 t/m),
- najveća dopuštena brzina 50 km/h uz ograničenja od 40 km/h u kolodvoru Cerna,
- službena mjesta: kolodvor Cerna

Budućnost pruge ovisi o potrebama i intenzitetu lokalnoga putničkog prometa te potrebama lokalnoga gospodarstva za korištenjem željezničkoga teretnog prijevoza. Za održavanje postojeće uporabne razine pruge potrebno je izvršiti remont i sanaciju pruge, poboljšati odvodni sustav na pruži te ugraditi i obnoviti uređaje za osiguranje u kolodvorima. Potrebno je zamijeniti zračnu telekomunikacijsku liniju pružnim telekomunikacijskim kabelom uz nožicu tračnice.

S poštovanjem,

Izvršni direktor:

Hrvoje Milas, dipl.ing.



Infrastruktura d.o.o. ZAGREB, Mihanovićeve 12, TRGOVAČKI SUD U ZAGREBU, MBS: 080590485, OIB 39901919995
 NAZIV I SJEDIŠTE BANKE: Privredna banka Zagreb d.d., Račkoga 6, BROJ RAČUNA: 2340009-1110252804,
 TEMELJNI KAPITAL: 224.188.000,00 kuna, PREDSEDNIK UPRAVE HŽ INFRASTRUKTURE d.o.o.: Branimir Jernejčić, dipl.ing.,
 ČLANOVI UPRAVE HŽ INFRASTRUKTURE d.o.o.: Tihomir Lažeta, dipl.ing., dr.sc. Ivan Matasić



REPUBLIKA HRVATSKA
 MINISTARSTVO UNUTARNJIH POSLOVA
 POLICIJSKA UPRAVA VUKOVARSKO - SRIJEMSKA
 Odjel upravnih, inspekcijskih i poslova zaštite i spašavanja

OPĆINA CERNA

Primljeno: 10.06.2010.				
Org. jed.	Klasifikacijska oznaka	Urudžbeni broj	Prilog	Vrijed.
		333		

NEKLASIFICIRANO
 POŠTANSKOM SLUŽBOM
 4. NVD

Broj: 511-15-06/5- 2596/2-10.M.Ž.
 Vinkovci, 07.06.2010. godine

Republika Hrvatska
 Vukovarsko-srijemska županija
 OPĆINA CERNA
 CERNA

PREDMET: Izmjena i dopuna Prostornog plana i uređenja
 Općine (PPUO) Cerna
 - podaci o zakonima i podzakonskim
 aktima iz područja zaštite od požara
 i eksplozija, dostavljaju se

VEZA: Vaš dopis: Klasa: 350-01/10-01/3
 Ur. broj: 2212/04-01-10/6 od 25.05.2010. godine

Sukladno odredbama članka 12. Zakona o zaštiti od požara (NN 58/93, 33/05, 107/07 i 38/09), a u svrhu izmjene i dopune Prostornog plana uređenja (PPUO) Općine Cerna, dostavljamo vam podatke o zakonima i podzakonskim aktima koji uređuju područje zaštite od požara i eksplozija u izradi i donošenju navedenog dokumenta prostornog uređenja.

Zaštita od požara i eksplozija:

- Zakon o zaštiti od požara (NN 58/03, 33/05, 107/07, 38/09),
- Zakon o eksplozivnim tvarima (NN 178/04, 109/07, 67/08),
- Pravilnik o tehničkim normativima za zaštitu visokih objekata od požara (SL 7/84), koji se primjenjuje na temelju članaka 20. Zakona o tehničkim zahtjevima za proizvode i ocjeni sukladnosti (NN 35/94 i 142/03),
- Tehnički normativi „HRN-DIN-4102 (NN 74/97),
- Zakon o zapaljivim tekućinama i plinovima (NN 108/95, 56/10),
- Pravilnik o distribuciji plina (NN 4/02),
- Pravilnik o zapaljivim tekućinama (NN 54/99),
- Pravilnik o ukapljenom naftnom plinu (NN 117/07).

Gašenje požara, evakuacija i spašavanje:

- Zakon o vatrogastvu (NN 106/99, 117/01, 36/02, 96/03 i 139/04),
- Procjena ugroženosti i Plan zaštite od požara i tehnoloških eksplozija Općine Cerna,
- Pravilnik o uvjetima za vatrogasne pristupe (NN 35/94, 55/94 i 142/03),

- Pravilnik o hidrantskoj mreži za gašenje požara (NN 8/06),
- Pravilnik o mjerama zaštite od elementarnih nepogoda i ratnih opasnosti u prostornom planiranju i uređivanju prostora (SL 29/83), glede dobave i distribucije zemnog plina u okviru ovlaštenog distributera na području Vukovarsko-srijemske županije za Općinu Cerna, te vatrogasnih prilaza, pristupa i površina za operativni rad vatrogasnih i spasilačkih vozila i opreme za spašavanje.

DOSTAVITI:

1. Općina Cerna, Cerna
2. Inspektorat unutarnjih poslova, ovdje
3. Pismohrana



NAČELNIK ODJELA

Gordana Vučić, dipl. iur.

OPĆINA CERNA

Primljeno: 26.10.2010.				
Org. jed.	Klasifikacijska oznaka	Uredbeni broj	Prilog	Vrijed.
		639		



REPUBLIKA HRVATSKA
 MINISTARSTVO UNUTARNJIH POSLOVA
 POLICIJSKA UPRAVA VUKOVARSKO-SRIJEMSKA
 Odjel upravnih, inspekcijskih i poslova zaštite i spašavanja

NEKLASIFICIRANO
 3. NVD
 Poštanskom službom

Broj: 511-15-06/5-4452/2/2-10-AL
 Vinkovci, 20.10.2010. godine

ZAVOD ZA PROSTORNO PLANIRANJE, d. d.
 O S I J E K

PRIMLJENO: 03.11.2010.			
Org. jed.	Broj	Prilog	Vrijed.
	LoK		

REPUBLIKA HRVATSKA
 VUKOVARSKO-SRIJEMSKA ŽUPANIJA
 OPĆINA CERNA
 n/r načelnika

PREDMET: Izmjene i dopune Prostornog plana uređenja Općine Cerna, podaci o zakonskim i podzakonskim propisima kojim se uređuje područje prostornog uređenja i građenja glede zaštite od požara dostavljaju se

Sukladno članku 23. stavak 2. Zakona o zaštiti od požara (NN 92/10), a u svrhu izrade i donošenja izmjene i dopune Prostornog plana uređenja Općine Cerna dostavljamo vam pregled i popis važećih propisa kojim se uređuje zaštita od požara u području prostornog uređenja i građenja.

1. Evakuacija i spašavanje ljudi, životinja i imovine
 - Zakon o zaštiti od požara (NN 92/10)
 - Zakon o eksplozivnim tvarima (NN 178/04, 109/07 i 67/08)
 - Zakon o zapaljivim tekućinama i plinovima (NN 108/95 i 56/10)
 - Pravilnik o zaštiti od požara ugostiteljskih objekata NN 100/99)
 - Pravilnik o zaštiti od požara i eksplozija
 - Pravilnik o zapaljivim tekućinama (NN 54/99)
2. Sigurnosne udaljenosti između građevina i njihovo požarno odjeljivanje
 - Zakon o zaštiti od požara
 - Zakon o zapaljivim tekućinama i plinovima
 - Zakon o eksplozivnim tvarima
 - Pravilnik o zapaljivim tekućinama
 - Pravilnik o zaštiti skladišta od požara i eksplozija (NN 93/08)

- Pravilnik o tehničkim normativima za zaštitu visokih objekata od požara (NN 53/91)
 - Pravilnik o mjerama zaštite od elementarnih nepogoda i ratnih opasnosti u prostornom planiranju i uređivanju prostora
 - Pravilnik o ukapljenom naftnom plinu (NN 117/07)
3. Osiguranje pristupa i operativnih površina za vatrogasna vozila
- Zakon o zaštiti od požara
 - Pravilnik o uvjetima za vatrogasne pristupe (NN 35/94, 55/94 i 142/03)
 - Pravilnik o zapaljivim tekućinama
 - Pravilnik o zaštiti skladišta od požara i eksplozija
 - Pravilnik o tehničkim normativima za zaštitu visokih objekata od požara
 - Procjena ugroženosti i Plan zaštite od požara općine
 - Mišljenje nadležne vatrogasne postrojbe, odnosno središnjeg dobrovoljnog vatrogasnog društva vezano za karakteristike vatrogasnih navalnih vozila, te vatrogasnih ljestava i platformi za gašenje požara, a u svezi planiranja vatrogasnih pristupa i površina za operativni rad
4. Osiguranje dostatnih izvora vode za gašenje požara
- Zakon o zaštiti od požara
 - Pravilnik o hidrantskoj mreži za gašenje od požara (NN 8/06)
 - Pravilnik o zapaljivim tekućinama
 - Pravilnik o ukapljenom naftnom plinu
 - Procjena ugroženosti i Plan zaštite od požara općine

S poštovanjem,

NAČELNICA ODJELA

Gordana Vučić, dipl. iur.



Dostavljeno:

1. Općina Cerna – Ured načelnika
2. Inspektorat - ovdje
3. Pismohrana

HEP - Operator distribucijskog sustava d.o.o.**ELEKTRA VINKOVCI**

32100 Vinkovci, Kralja Zvonimira 96

TELEFON • +385 32 216 100 •
TELEFAKS • +385 32 332 492 •
POŠTA • 32100 Vinkovci • SERVIS
ŽIRO RAČUN • 2390001-1400023918

NAŠ BROJ I ZNAK 400900401/3856/10ZM

REPUBLIKA HRVATSKA
VUKOVARSKO-SRIJEMSKA ŽUPANIJA
OPĆINA CERNA
OPĆINSKI NAČELNIKŠetalište dr. F. Tuđmana 2
32272 Cerna

VAŠ BROJ I ZNAK 2212/02-02/10-01-1

PREDMET Izmjene i dopune PPUO Cerna

DATUM 02. lipnja 2010.g.

Poštovani,

Vezano uz Vaš dopis, urudžbeni broj 2212/04-01-10/20, dostavljamo Vam naše očitovanje u vezi ciljanih izmjena i dopuna Prostornog plana uređenja općine Cerna.

Kod promjena Prostornog plana u kojima se pojavljuje potreba za priključkom novih kupaca električne energije, kupce, gdje je to tehnički moguće, priključiti na niskonaponsku mrežu. U slučaju da je tehnički neizvodiv priključak sa postojeće niskonaponske mreže i/ili postoji povećana potreba za električnom snagom potrebno je u tekstu odredbi prostornog plana omogućiti izgradnju novih transformatorskih stanica 10(20)/0,4 kV kao i priključnih vodova 10(20) kV i niskonaponske mreže.

U slučaju da se kod usklađivanja PPUO Cerna predviđi u gospodarskim zonama i izgradnja bioenergana, potrebno je u tekstu odredbi plana predvidjeti mogućnost izgradnje elektroenergetskih postrojenja veličine i snage potrebne za prihvatanje proizvedene električne energije, kao i priključnih vodova za povezivanje sa ostalom elektroenergetskom mrežom.

Sve planirane građevine ostalih namjena, u odnosu na postojeće i planirane elektroenergetske građevine, smjestiti sukladno važećim propisima i pravilnicima, a posebice sukladno *Pravilniku o tehničkim normativima za izgradnju nadzemnih elektroenergetskih vodova nazivnog napona od 1 kV do 400 kV* i *Pravilniku o zaštiti od elektromagnetskih polja* (NN 204/03) kojim su propisane granične razine elektromagnetskih polja.

S poštovanjem!

OPĆINA CERNA

Primljeno: 14.06.2010.				
Org. jed.	Klasifikacijska oznaka	Urudžbeni broj	Prilog	Vrijed.
		342		

Direktor:

Vladimir Čavlović, dipl.ing.el.

HEP - Operator distribucijskog sustava d.o.o. ZAGREB
DISTRIBUCIJSKO PODRUČJE
ELEKTRA VINKOVCI 1

ČLAN HEP GRUPE

• TRGOVAČKI SUD U ZAGREBU • MBS 080434230 • OIB 46830600751 • MB 1643991 • UPLAĆEN TEMELJNI KAPITAL 20.000,00 HRK •
• UPRAVA DRUŠTVA • DIREKTOR MIŠO JURKOVIC
• www.hep.hr •



Prvo Plinarsko Društvo
d.o.o.

Ur.br: 02-1296/2-10.
Vukovar, 27.svibnja 2010.

OPĆINA CERNA

Priljeno: 31.05.2010				
Org. jed.	Klasifikacijska oznaka	Uredbeni broj	Prilog	Vrijed.
		315		

OPĆINA CERNA
OPĆINSKI NAČELNIK
Šetalište dr. Franje Tuđmana 2
32272 Cerna

PREDMET: Dostava podataka za izmjene i dopune Prostornog plana uređenja Općine (PPUO)- dostavlja se

Poštovani,

Po primitku vašeg dopisa, dostavljamo vam podatke vezano uz izmjene i dopune PPUO-a.
Za sada PPD d.o.o. Vukovar, kao operator distribucijskog sustava plina, nema plinsku mrežu na području Općine Cerna. Sukladno tome, PPD nema nikakve prijedloge niti zahtjeve glede PPUO-a.
Po našem saznanju na području vaše Općine plinsku mrežu ima Plinara Istočne Slavonije iz Vinkovaca, te vas upućujemo na njih.

Nadamo se da će vam ovi podaci pomoći pri izvršenju obimnog posla, kao što je izrada PPUO.

S poštovanjem,

Tehnički odjel PPD-Vukovar

PPD
Prvo Plinarsko Društvo d.o.o.
VUKOVAR MB: 1567594

dostaviti: -naslovu
-pismohrana

Prvo Plinarsko Društvo d.o.o.

Kardinala Alojzija Stepinca 27 • 32000 Vukovar • Hrvatska - Croatia
Tel: +385 (0)32 450 970 • Fax: +385 (0)32 450 971 • info@ppd.hr • www.ppd.hr

Banka/Bank HYPO ALPE-ADRIA-BANK d.d. Adresa/Address Slavonska avenija 6, 10000 Zagreb Žiro rač./Giro acc. 2500009-1102160497

Trgovački sud u Osijeku/Commercial Court in Osijek • MBS: 030070559 • Matični broj/Reg. No: 01567594
Upłaćen temeljni kapital/Paid capital stock: 49.888.600,00 HRK • Uprava/Management Board: Pavao Vujnovac, Marton Berta

OPĆINA CERNA

Priljeno: 08.06.2010.				
Org. jed.	Klasifikacijska oznaka	Urudžbeni broj	Prilog	Vrijed.
		331		

VUKOVARSKO-SRIJEMSKA ŽUPANIJA
 OPĆINA CERNA
 OPĆINSKI NAČELNIK
 Šetalište dr. Franje Tuđmana 2
 32 272 Cerna

plinacro

plinacro d.o.o.
Savska 25 Zagreb
Klasa: PL-10/2765
Datum: 07-uo-2010
UR. BR.: N/11/1-10-2

**PREDMET: Izmjene i dopune PPUO Cerna
 – dostava podataka**

Poštovani,

vezano za Vaš dopis Klasa: 350-02/10-01/3; Ur.broj: 2212/04-01-10/22 od 25.05.2010. godine obavještavamo Vas da **magistralni plinovod Ivankovo – Županja DN 300/50** koji je u vlasništvu tvrtke PLINACRO d.o.o. prolazi unutar granice obuhvata ovih Izmjena i dopuna (broj oznake 3) dostavljenog Prijedloga Plana.

Prostorni položaj navedenog postojećeg plinovoda u vektorskom obliku u *dwg* formatu dostavljamo Vam u prilogu.

Potrebno je u grafičkom prilogu namjene površina uz os plinovoda kartirati zaštićeni pojas plinovoda u koridoru širine 30 metara lijevo i desno od osi plinovoda (Član 9. Pravilnik o tehničkim uvjetima i normativima za siguran transport tekućih i plinovitih ugljikovodika magistralnim naftovodima i plinovodima te naftovodima i plinovodima za međunarodni transport (Sl. list, br. 26/85)).

prilog: CD

S poštovanjem,

Direktor Sektora imovinsko pravnih,
 geodetskih i poslova tehničke zaštite
 Ivica Arar, dipl.iur.

plinacro
 25 d.p.o. • Zagreb

PLINACRO D.O.O., SAVSKA CESTA 25A • 10 000 ZAGREB • HRVATSKA
 (TEL) +385 1 6301777 • (FAX) +385 1 6301724
 UPISANO U SUDSKI REGISTAR TRGOVAČKOG SUDA U ZAGREBU
 POD MBS: 080304171; MB 1537571;
 ŽIRO-RAČUN KOD PRIVREDNE BANKE ZAGREB D.D. BROJ: 2340009-1100225794
 ČLANOVI UPRAVE DRUŠTVA: JERKO JELIĆ BALTA; DAMIR POGOJEVC; DABIŠA BUČANAC
 PLINACRO@PLINACRO.HR

HRVATSKE VODE
Vodnogospodarski odjel za
vodno područje sliva Save
Vodnogospodarska ispostava
"Bid-Bosut" Vinkovci

Klasa: 350-02/06-01/0003
Urbroj: 374-3101-1-10-9
Vinkovci, 06. 07. 2010. god.

ZAVOD ZA PROSTORNO PLANIRANJE, d. d.
O S I J E K

PRIMLJENO: 21. 07. 2010	log	Vrijednost
Org. jed.	140	

Zavod za prostorno planiranje d.d. Osijek
31000 Osijek
Vijenac Paje Kolarica 5A

Pdmet: Općina Cerna
PPUO Cerna - izmjene i dopune
- dostava podataka o vodnom gospodarstvu , dostavljaju se

Vodnogospodarski odjel za vodno područje sliva Save Zagreb dopisom, Klasa: 350-02/06-01/0003, Urbroj: 374-21-1-10-8 od 14. svibnja 2010. godine, dostavio je u VGI "Bid-Bosut" Vinkovci dopis Načelnika Općine Cerna, Klasa: 350-01/10-01/3, Urbroj: 2212/04-01-10/10 od 25. svibnja 2010. godine kojim obavještava Hrvatske vode Zagreb da je Općina Cerna donijela Odluku o izradi Izmjena i dopuna prostornog plana uređenja Općine (PPUO) Cerna.

U cilju što kvalitetnije izrade Nacrta prijedloga Izmjena i dopuna PPUO-a Cerna, mole Službe i VGI "Bid-Bosut" Vinkovci da dostavi podatke, tekstualne i grafičke iz svoje nadležnosti za izradu Izmjena i dopuna PPUO Cerna. Traži se da se podaci dostavljaju na adresu Zavod za prostorno planiranje d.d. Osijek, a Službu razvitka i katastra o navedenom treba obavijesti.

Uz dopis dostavljena je Odluka o izradi Izmjena i dopuna PPUO Cerna, Klasa: 350-01/10-01/2, Urbroj: 2212/04-02-10/01 od 30. ožujka 2010. godine sa kartom na kojoj je naveden i označen broj oznake izmjena i dopuna PPUO Cerna i CD sa PPUO Cerna iz 2007. god kao podlogom za izradu Izmjena i dopuna PPUO Cerna.

Razlozi za Izmjena i dopuna PPUO Cerna prema Članku 2. dostavljene Odluke o izradi izmjena i dopuna Plana su sljedeći:

- Izmjena Odredbi za provođenje u djelovima koji se odnose na:
 - definiranje načina gradnje građevina (samostojećih, poluprisonjenih i prisonjenih) i njihovog položaja u odnosu na dvorišne mede i regulacijsku liniju,
 - veličinu i koeficijent izgrađenosti građevinskih čestica za obiteljske stambene građevine,
 - etažnost višestambene građevine,
 - uvjete gradnje građevina gospodarske djelatnosti,
 - uvjeti gradnje pomoćnih građevina,
 - minimalna udaljenost građevina za smještaj životinja od od ruba zemljišnog pojasa,
 - uvjeti gradnje prometnih građevina,
 - preispitivanje obveze izrade utvrđenih planova užih područja,
- Određivanje obveze izrade i granice obuhvata plana/planova užih područja,
- Formiranje izdvojenog dijela građevinskog područja naselja Cerna,
- Usklađivanje s Izmjenom i dopunom Prostornog plana Vukovarsko-srijemske županije iz 2007. godine,
- Usklađivanje s Izmjenom i dopunom Prostornog plana Vukovarsko-srijemske županije iz 2009. god. koje su u izradi, a bit će donesene prije Izmjena i dopuna PPUO Cerna.

Prema dostavljenoj karti Izmjena i dopuna PPUO Cerna iste se odnose na:

- Određivanje obveze izrade i granice obuhvata Detaljnog plana uređenja Centar,
- Proširenje građevinskog područja naselja Cerna planiranjem izdvojenog dijela građevinskog područja na lokaciji "Blato-Jakobovci".

U blizini lokacije ovog izdvojenog dijela građevinskog područja je novo izvorište pitke vode

- Proširenje građevinskog područja naselja u blizini granice Općine Cerna s Općinom Babina Greda

Dostavljamo Vam preslik dijela Pregledne karte k.o. Cerna (M. 1 : 10.000) na kojoj je vidljiva postojeća kanalska i putna mreža, a koja se ne mora u potpunosti slagati sa geodetskim podlogama koje posjedujete.

Prilikom izrade PPUO Cerna dostavljeni su Vam podaci o vodnom gospodarstvu sa kojima raspolaže VGI "Bid-Bosut" Vinkovci, dopisom Klasa: 350-02/06-01/0003, Urbroj: 374-3101-1-06-2 od 10. 04. 2006. godine. Ove podatke možete koristiti i za izradu Izmjena i dopuna PPUO Cerna.

Kanali koji su sada melioracioni kanali proširenjem građevinskog područja naselja Cerna planiranjem izdvojenog dijela područja "Blato-Jakobovac" i u blizini granice Općine Cerna i Općine Babina Greda ovi kanali primaju i komunalnu odvodnju oborinskih voda ovih izdvojenih područja naselja Cerna.

Prema Zakona o vodama (Narodne novine 153/09.)

- (Članak 124.) uz građevine detaljne melioracijske odvodnje i građevina za navodnjavanje uspostavlja se pojas u širini od 3,0 m od vanjskog ruba te građevine koji služi održavanju građevine (pojas za održavanje). U pojasu za održavanje poljoprivredna proizvodnja se obavlja na rizik vlasnika, odnosno zakonitog posjednika zemljišta.

- (Članak 126.) na udaljenosti manjoj od 10 m od ruba korita vodotoka ili kanala zabranjeno je: saditi drveće (stavak 2.) i podizati zgrade i druge objekte (stavak 3.).

Kanali koji su sada melioracioni u izdvojenom dijelu građevinskog područja izgradnjom postaju kanali koji primaju i komunalnu odvodnju oborinskih voda ovih izdvojenih građevinskih područja. Da se osigura odvodnja melioracionih i ostalih površina uzvodno od izdvojenih građevinskih područja, na prostoru iste uz kanale treba ostaviti slobodan prostor za održavanje kanala.

Uz kanale treba planirati prometnice obostrano ili prometnicu predvidjeti samo uz jednu stranu kanala. Prometnicom uz jednu stranu kanala omogućava se pristup kanalima kao i održavanje istih u izdvojenom dijelu građevinskog područja.

Granično kamenje katastarskih čestica uz kanale postaviti:

- Sa jedne strane kanala treba ostavi slobodan pojas u širini min. 6,0 m za slobodan prolaz građevinske mehanizacije (bageri, buldozeri, kamioni) porilikom izmuljenja kanala, utovara ovog materijala u kamione i odvoza na deponiju koju odredi Općina Cerna. Na ovom pojasu mogu se planirati izgradnja prometnica ili predvidi ugradnju instalacija infrastrukture (plinski i elektro vodovi, vodovodna i kanalizacijska mreža na udaljenosti min. 2,0 m od gornjeg pokosa kanala). Sa druge strane ostavi slobodan pojas za održavanje kanala u širini min. 2,0 m za prolaz kosilica
- Ograde katastarskih čestica prema kanalu trebaju također biti na toj udaljenosti.
- Održavanje kanala u izdvojenom dijelu građevinskog područja obveza je Općine Cerna i vlasnika katastarskih čestica koje postaju građevinske

Za prijelaz prometnica (postrojećih ili novoplaniranih)

- preko kanala koji su bili melioracioni ili odvodni treba ugraditi propuste dovoljnog otvora uz suglasnost Hrvatskih voda,
- a kod cestovnih kanala propuste treba ugraditi i uz suglasnost nadležne uprave za ceste.

Izmjenama i dopunama PPUO Cerna ne smije se ugroziti postojeća odvodnja oborinskih voda.

Za izradu projektne dokumentacije za infrastrukturu i građevina na području obuhvaćenog Izmjenama i dopunama PPUO Cerna koje mogu utjecati na vodni režim treba tražiti posebne vodopravne uvjete.

Kao izrađivač trebate prijedlog Izmjena i dopuna PPUO Cerna na CD-u i izrađene kartograme koji imaju veze s vodnim gospodarstvom na papiru, treba dostaviti:

1. Hrvatskim vodama VGO "Sava", Služba razvitka i katastra, 10000 Zagreb, Ulica grada Vukovara 220
 2. Hrvatskim vodama VGI "Bid-Bosut" Vinkovci, 32100 Vinkovci, J Kozarca 28,
- kako bi mogli dati primjedbe na prijedlog Izmjena i dopuna PPUO-a.

Samostalni referent:

Ivan Gantar dipl.ing.

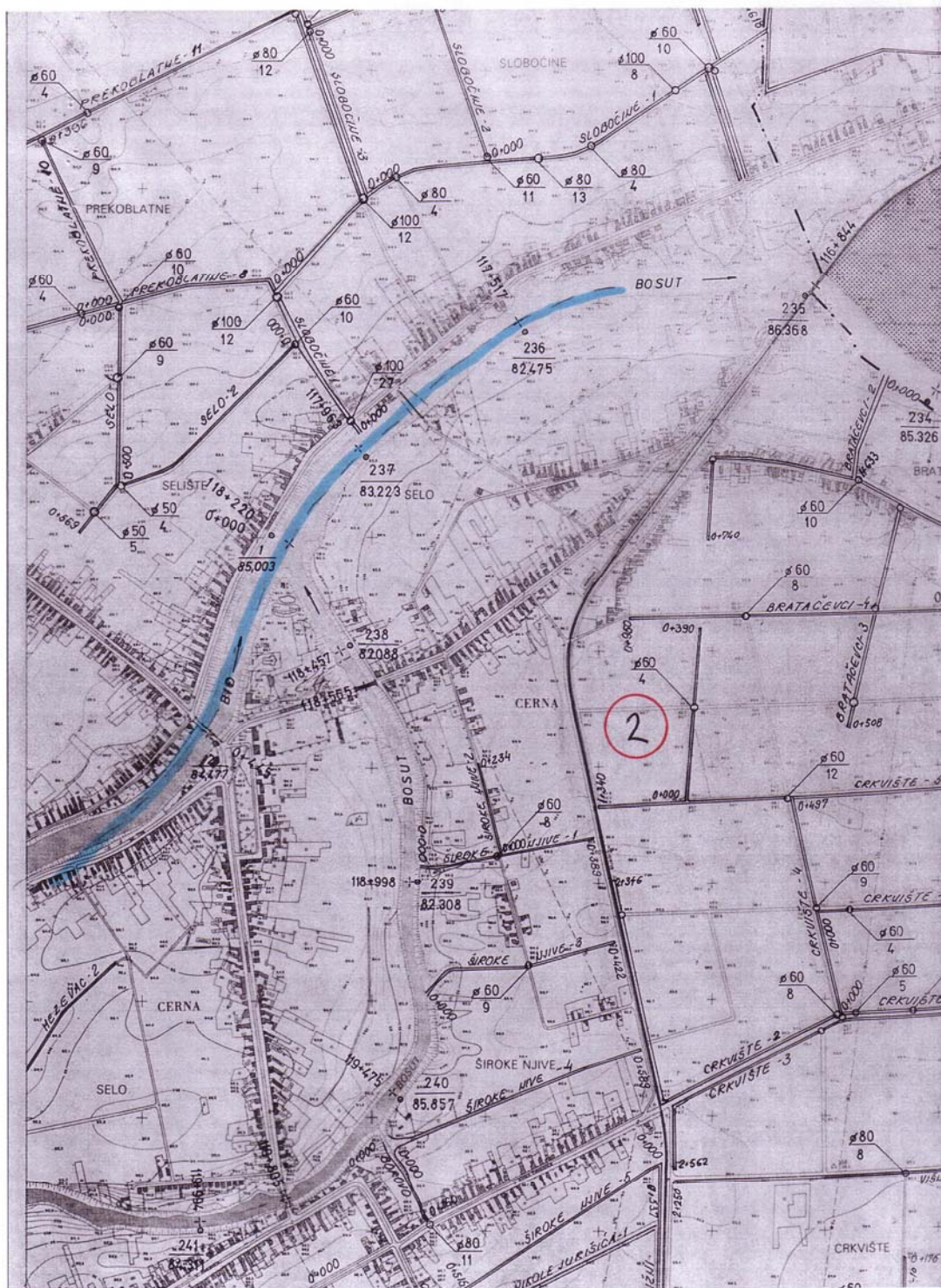


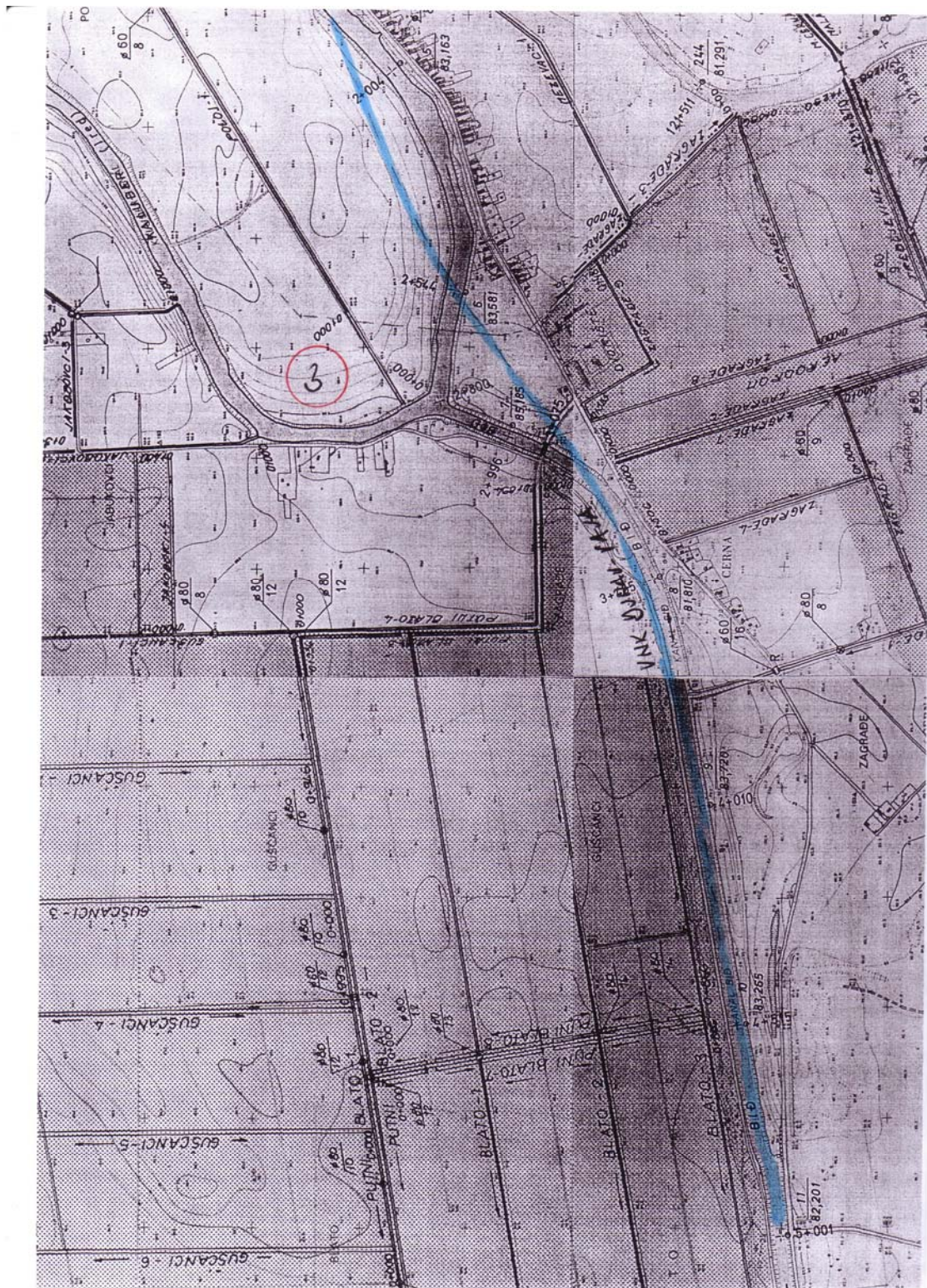
Voditelj VGI-a.

Josip Kuterovac, dipl.ing.

Obavijest:

- Hrvatske vode, VGO "Sava"
- Služba razvitka i katastra
- 10000 Zagreb, Ulica grada Vukovara 220
- Referada, ovdje
- Pismohrana, ovdje








Vinkovački vodovod i kanalizacija d.o.o.

✉ 32100 VINKOVCI, D. Žanića-Karle 47a, p.p.12 ☒ uprava@vkv.hr
 ☎ (032) Direktor: 306-151 Centrala: 306-142, 306-144 Fax: 306-152
 Žiro račun : 2340009-1100150217 PBZ , Porezni broj: 3300951, OIB: 30638414709

Vinkovci, 02.06.2010.god.

ZAVOD ZA PROSTORNO PLANIRANJE, d. d.
 OSIJEK

OPĆINA CERNA

OPĆINSKO POGLAVARSTVO

n/r Načelnika gosp. Goran Begović

32 272 Cerna

Naš znak : 920,

Vaš znak :

PRIMLJENO: 08.06.2010 n/r			
Org. jed.	Diof.	Upr.	Vrijednost
	107		

PREDMET : Izmjene i dopune Prostornog Plana uređenja Općine (PPUO) Cerna
 - izmjene i dopune – dostava podataka

Temeljem vašeg dopisa od 25. svibnja 2010. godine klasa 350-01/10-01/3 ur.br. 2212/04-01-10/8 o Izmjenama i dopunama prostornog plana uređenja Općine Cerna i uvidom u ranije dostavljene podloga i važeći PPUO Cerna možemo vam odgovoriti slijedeće:

- Potrebno je na prostorima proširenja građevinskog područja Općine Cerna planirati izgradnju distribucijske vodovodne mreže kao i sustava javne odvodnje do krajnjeg korisnika zasad je moguće lokalno.

U očekivanju daljnjih aktivnosti, glede izrade i donošenja prostornog plana uređenja Općine Cerna,
 S poštovanjem!

Predsjednik uprave :
 Dražen Milinković, ing. str.

O tome obavijestiti:
 Zavod za prostorno planiranje, d.d.
 Vijenac Paje Kolarića 5
 31 000 Osijek





Vinkovački vodovod i kanalizacija d.o.o.

32100 VINKOVCI, Dragutina Žanića - Karle 47 A
 Direktor: 032/ 306-151 • Centrala: 032/ 306-142, 306-144 • Fax: 032/ 306-152 • e-mail: uprava@vkv.hr
 Žiro račun: PBZ 2340009-1100150217 • HPB 2390001-1100324867 • RBA 2484008-1101997180
 Porezni broj: 3300951 • OIB: 30638414709

Vinkovci, 25.10.2010. god.

OPĆINA CERNA

ZAVOD ZA PROSTORNO PLANIRANJE OPĆINSKO POGLAVARSTVO
 O S I J E K n/r Načelnika gosp. Goran Begović
 32 272 Cerna

Naš znak : 1709,

PRIMLJENO: 03. 11. 2010			
Org. j.e.d.	Broj	Prilog	Vrijednost
	202		

Vaš znak :

PREDMET : Izmjene i dopune Prostornog Plana uređenja Općine (PPUO) Cerna
 - izmjene i dopune - dostava podataka

Temeljem vašeg dopisa od 25. svibnja 2010. godine klasa 350-01/10-01/3 ur.br. 2212/04-01-10/8 o Izmjenama i dopunama prostornog plana uređenja Općine Cerna i uvidom u ranije dostavljene podloga i važeći PPUO Cerna možemo vam odgovoriti da za izradu izmjena možete koristiti ranije dostavljene podatke vodovodne mreže kao i sustava javne odvodnje.

Potrebno je na prostorima proširenja građevinskog područja kao i u građevinskom područja turističko – rekreacijske namjena Općine Cerna planirati izgradnju distribucijske vodovodne mreže kao i sustava javne odvodnje do krajnjeg korisnika. Ostale smjernice i detalje ćemo dostaviti definiranjem točnih lokacija navedenih zahvata.

U očekivanju daljnjih aktivnosti, glede izrade i donošenja prostornog plana uređenja Općine Cerna,
 S poštovanjem!

Predsjednik uprave :
 Dražen Milinković, ing. str.



OPĆINA CERNA

Primljena: 26. 10. 2010.				
Org. jed.	Klasifikacijska oznaka	Uredbeni broj	Prilog	Vrijednost
		638		

2. MIŠLJENJA IZ ČLANKA 94. ZAKONA O PROSTORNOM UREĐENJU I GRADNJI

Nositelj izrade je sukladno članku 94. Zakona o prostornom uređenju i gradnji zatražio mišljenje od dvadeset nadležnih tijela i osoba koja su dostavile zahtjeve te koja su određena posebnim propisima da je Plan izrađen sukladno njihovim zahtjevima i propisima.

U zakonskom roku jedanaest nadležnih tijela dale su mišljenja (suglasnosti) na Nacrt konačnog prijedloga Plana, a to su:

- Zavod za prostorno uređenje Vukovarsko-srijemske županije, Vinkovci
- Ministarstvo kulture, Uprava za zaštitu kulturne baštine, Konzervatorski odjel u Vukovaru, Vukovar
- Ministarstvo kulture, Uprava za zaštitu prirode, Zagreb
- Ministarstvo obrane, Služba za nekretnine, graditeljstvo i zaštitu okoliša, Zagreb
- Ministarstvo regionalnog razvoja, šumarstva i vodnog gospodarstva, Zagreb
- Hrvatska agencija za poštu i elektroničke komunikacije, Zagreb
- HT-Hrvatske telekomunikacije, d.d., Zagreb
- HEP-Operator distribucijskog sustava d.o.o., Elektra Vinkovci, Vinkovci
- Hrvatske ceste d.o.o., Odjel za studije i projekte
- Vinkovački vodovod i kanalizacija d.o.o., Vinkovci
- Agencija za vodne putove, Vukovar

Primjedbe koje je dostavio Zavod za prostorno uređenje Vukovarsko-srijemske županije ugrađene su u Plan.

Primjedbe koje su dostavile Hrvatske telekomunikacije d.d., nisu prihvaćene jer zatraženo je u suprotnosti sa PPVSŽ.

Preslici mišljenja (suglasnosti) priloženi su u nastavku:

ZAVOD ZA PROSTORNO UREĐENJE
VUKOVARSKO-SRIJEMSKJE ŽUPANIJE
32 100 Vinkovci, Glagoljaška 27

Klasa: 350-02/11-01/04
Ur.broj: 2196/1/10-11-1
Vinkovci, 11. srpnja 2011.g.

OPĆINA CERNA				
Općina	Klasifikacijska oznaka	Uredbeni broj	Prilog	Vrijed.
		538		

ZAVOD ZA PROSTORNO PLANIRANJE, d. d.
O S I J E K

PRIMLJENO:			
Opć. j. d.	God.	Prilog	Vrijednost

OPĆINA CERNA

Predmet: Izmjena i dopuna Prostornog plana uređenja općine Cerna
- mišljenje -dostavlja se

Uvidom u Nacrtn konačnog prijedloga Izmjena i dopuna Prostornog plana uređenja općine Cerna uočeni su nedostaci kako slijedi:

Knjiga 1.
I. Tekstualni dio
1. Odredbe za provođenje

Članak 5.

Ne mogu se razdvajati elektroničke komunikacije na građevine od važnosti za Državu i Županiju, jer sve što se odnosi na elektroničku komunikacijsku mrežu od važnosti je za Županiju.

Članak 7.

Točka 28.

St. prvi – Teksta ovog stavka trebalo bi dopuniti tekstom koji točno govori u kojim se slučajevima „iznimno“ dozvoljava gradnja samostojećih građevina na udaljenosti manjoj od 3,00m, ali ne manje od 1,00m od dvorišnih međa.

Članak 10.

Točka 58.

Predloženi tekst novog stavka 2 trebalo bi djelomično izmijeniti. Iz predloženog teksta se može pročitati, da kada je u pitanju građevina mješovite namjene („stambeno-poslovne ili poslovno-stambene“), da se stambeni dio može graditi kao odvojeni („...i na većoj udaljenosti od 30,00m...“). Ako je građevina stambeno-poslovna, tada stambeni i poslovni dio čine jedinstvenu cjelinu.

Članak 21.

Udaljenost pratećih sadržaja od ruba zemljišnog posjeda razvrstane ceste nije određena. U osnovnom Planu je bila propisana minimalna udaljenost 50 m. Mora se propisati navedena udaljenost prema posebnim propisima.

Brisati članke 23., 24. i 28.

Tekst članaka se odnosi na nerazvrstane ceste za područje cijele općine, a to nije razlog izmjena i dopuna Plana.

Mora se propisati odredba za nerazvrstane ceste i infrastrukturu, samo za potrebe planiranih izdvojenih građevinskih područja.

Članak 33.

U stavku 10. tekst: „ ... Annex K1, Aerodromes.“ Ispraviti tako da glasi: „ ... Annex 14, Aerodromes.“

Uvrstiti članke 4., 5. i 6. stavci 1., 2., 3. i 4., 15. i 25. Odredbi za provođenje, liD PPVSŽ iz 2009. koje su u izradi.

Članak 40.

Tekst članka dopuniti tako, da glasi:

Na području Gospodarske zone „Zagrađe“ određuje se lokacija za gradnju reciklažnog dvorišta za komunalni i građevinski otpad.

Članak 42.

Tekst članka dopuniti da je UPU naselja Cerna utvrđen granicom građevinskog područja na kartografskim prikazima "3.B. i 4.A".

Navesti nazive ostalih UPU-a.

II. Grafički dio

- Kartografski prikaz: "1.A. Promet, Pošta i elektroničke komunikacije"
Nisu ucrtani prostorni pokazatelji za RSS, RSM (postojeći) u naseljima : Cerna i Šiškovci.
Nije ucrtan prostorni pokazatelj za samostojeći antenski stup (postojeći) u blizini granice sa općinom Privlaka.

v.d. Ravnateljica:

Vesna Premuž-Štajcer, dipl.ing.arh.





REPUBLIKA HRVATSKA
 MINISTARSTVO KULTURE
 Uprava za zaštitu kulturne baštine
 Konzervatorski odjel u Vukovaru
 32000 Vukovar, Olajnica 19, p.p.4
 Tel: 032/443-203 Fax: 032/443-199

OPĆINA CERNA				
31.05.11.				
Uredni broj	Uredni broj	Prilog	Vrijed.	
	492			

ZAVOD ZA PROSTORNO PLANIRANJE, d. d.
 OSIJEK

OPĆINA CERNA
 OPĆINSKI NAČELNIK
 32272 Cerna
 Šetalište dr. F. Tuđmana 2

PRIMLJENO: 17.06.2011. Znak: 612-08/10-10/0269		
Org. jed.	Broj	Prilog
	143	Uredni broj: 532-04-22/2-11-10
Vukovar, 30. 05. 2011.		

Predmet: Izmjene i dopune Prostornog plana uređenja Općine (PPUO) Cerna, mišljenje o Nacrtu konačnog prijedloga, dostavlja se

Uvidom u Nacrt konačnog prijedloga Izmjena i dopuna Prostornog plana uređenja općine Cerna koji ste nam dostavili utvrdili smo kako su navedene sve potrebne mjere zaštite kulturnih dobara stoga nemamo primjedbi na Nacrt konačnog prijedloga Izmjena i dopuna Prostornog plana uređenja općine Cerna.



Pročelnica
 Zdenka Predrijevac, dipl. inž. građ.

Zdenka Predrijevac

Dostaviti:

1. Zavod za prostorno planiranje d.d.
 n/p gđa Vanesa Bolf
 31000 Osijek Vij. Paje Kolarica 5a
2. Dokumentacija, ovdje
3. Pismohrana, ovdje




REPUBLIKA HRVATSKA
MINISTARSTVO KULTURE

Uprava za zaštitu prirode

KLASA: 612-07/10-49/0524
URBROJ: 532-08-03-02/3-11-06
Zagreb, 10. lipnja 2011.

OPĆINA CERNA				
Primljeno: 16.06.2011				
Org. jed.	Klasifikacijska oznaka	Uredbeni broj	Prilog	Vrijed
		512		



VUKOVARSKO-SRIJEMSKA ŽUPANIJA
OPĆINA CERNA

Šetalište dr. F. Tuđmana 2
32 272 Cerna

**PREDMET: Izmjene i dopune PPUO-a Cerna,
nacrt konačnog prijedloga
- obavijest, dostavlja se**

Ministarstvo kulture, Uprava za zaštitu prirode zaprimila je vaš zahtjev, sukladno odredbi članka 94. Zakona o prostornom uređenju i gradnji („Narodne novine“, br. 76/07, 38/09 i 55/11) za izdavanjem mišljenja (suglasnosti) na dostavljeni nacrt konačnog prijedloga Izmjena i dopuna Prostornog plana uređenja Općine Cerna u Vukovarsko-srijemskoj županiji, koji je u travnju 2011. godine izradio stručni izrađivač Zavod za prostorno planiranje d.d. iz Osijeka.

Budući da u obuhvatu predmetnog plana nema područja zaštićenih temeljem Zakona o zaštiti prirode („Narodne novine“, br. 70/05, 139/08 i 57/11), sukladno odredbi članka 124. stavak 3. istog Zakona za dokumente prostornog uređenja koji ne obuhvaćaju zaštićeno područje ne izdaje se prethodna suglasnost.



Dostavlja se:
1. Naslovu
2. Evidencija - ovdje
3. U spis predmeta – ovdje



REPUBLIKA HRVATSKA
MINISTARSTVO OBRANE
ZAGREB

UPRAVA ZA MATERIJALNE RESURSE

KLASA: 350-02/11-01/07
URBROJ: 592175-11-317

Zagreb, 07-06-2011

OPĆINA CERNA				
Primljeno: 10. 06. 2011				
Org. jed.	Klasifikacijska oznaka	Uredbeni broj	Prilog	Vrijed.
		508		

ZAVOD ZA PROSTORNO PLANIRANJE, I. C. OSIJEK			
PRIMLJENO: 17. 06. 2011			
Org. jed.	Broj	Prilog	Vrijednost
	143		

VUKOVARSKO-SRIJEMSKA ŽUPANIJA
OPĆINA CERNA
Općinski načelnik
Šet. dr. F. Tuđmana 2
32272 CERNA

PREDMET: Izmjena i dopuna PPUO Cerna,
- očitovanje, dostavlja se

VEZA: Vaš akt KLASA: 350-02/11-01/3
URBROJ: 2212/04- 01-11/11
od 23. svibnja 2011.

Aktom iz veze predmeta zatraženo je mišljenje o Nacrtu konačnog prijedloga Izmjena i dopuna Prostornog plana uređenja Općine Cerna.
Temeljem odredbi članka 18. Zakona o obrani ("Narodne novine" 33/02 i 58/02) i Pravilnika o zaštitnim i sigurnosnim zonama vojnih objekata ("Narodne novine" broj 175/03), obavještavamo vas da nema posebnih zahtjeva obrane za područje obuhvata predmetnog plana te smo suglasni sa Nacrtom konačnog prijedloga Izmjena i dopuna Prostornog plana uređenja Općine Cerna.

S poštovanjem,

Z A UPRAVU:

DRŽAVNI TAJNIK

Mate Raboteg



Mate Raboteg

Dostaviti: ✓
naslovu ✓
- SNGiZO, na znanje
- pismohrana



REPUBLIKA HRVATSKA
MINISTARSTVO REGIONALNOG RAZVOJA,
ŠUMARSTVA I VODNOGA GOSPODARSTVA

10000 Zagreb, Trg kralja Petra Krešimira IV
KLASA: 325-01/11-01/677
URBROJ: 538-10-1/0208-11-2
Zagreb, 8. srpnja 2011. godine

IZVOD ZA PROSTORNO PLANIRANJE
O S I J E K

PRIMLJENO:	07. 08. 2011	Valjebnost
Org. jed.	Broj	Prilog
	172	



OPĆINA CERNA

Primljeno:	28.07.2011.
Uredbeni broj:	28
Prilog	
Vrijed.	

REPUBLIKA HRVATSKA
VUKOVARSKO-SRIJEMSKA ŽUPANIJA
OPĆINA CERNA
32 272 CERNA, Šetalište dr. F. Tuđmana 2

PREDMET: Nacrt konačnog prijedloga I. Izmjena i dopuna Prostornog plana uređenja Općine Cerna
- prethodno mišljenje, dostavlja se

Poštovani,

Ministarstvo regionalnog razvoja, šumarstva i vodnoga gospodarstva zaprimilo je dana 4. srpnja 2011. prethodno mišljenje Hrvatskih voda, KLASA: 350-02/06-01/3, URBROJ: 374-21-1-11-20, od 16. lipnja 2011., na Nacrt konačnog prijedloga I. Izmjena i dopuna Prostornog plana uređenja Općine Cerna, sukladno članku 36. Zakona o vodama („Narodne novine“, broj 153/09).

Po dobivenom pozitivnom prethodnom mišljenju Hrvatskih voda te uvidom u tekstualni i grafički dio navedenog Plana, s aspekta gospodarenja vodama, ovo Ministarstvo sukladno članku 36. stavku 7. Zakona o vodama daje svoje pozitivno prethodno mišljenje na gore navedeni prijedlog Plana.


S poštovanjem,

Potpredsjednik Vlade Republike Hrvatske i ministar
regionalnog razvoja, šumarstva i vodnoga gospodarstva

mr. sc. Božidar Pantelić

DOSTAVITI:

1. Naslov;
2. Referada, ovdje;
3. Pismohrana, ovdje.





OPĆINA CERNA

Primljeno: 26.05.2011.				
Org. jsd.	Klasifikacijsko oznaka	Urudžbeni broj	Prilog	Vrijed.
		487		

KLASA: 350-05/10-01/3106
 URBROJ: 376-10/SP-11-4 (JŠ)
 Zagreb, 24. svibanj 2011. god.

ZAVOD ZA PROSTORNO PLANIRANJE, d. d. OSIJEK
 Republika Hrvatska
 Vukovarsko-Srijemska županija
 Općina Cerna
 Općinski načelnik
 Šetalište dr. Franje Tuđmana 2
 32272 Cerna

PRIMLJENO: 17.06.2011.			
Org. jsd.	Broj	D. broj	Urednost
	140		

PREDMET: OPĆINA CERNA
 IZMJENE I DOPUNE PP OPĆINE CERNA
 -mišljenje o usklađenosti konačnog prijedloga plana s utvrđenim
 zahtjevima iz članka 79. ZOPUG

Veza: Vaš dopis KLASA: 350-02/11-01/3, UR.BR.:2212/04-01-11/16, od 23. svibnja 2011.

Vašim dopisom od ove Agencije zatražili ste da vam na osnovu čl. 94. Zakona o prostornom uređenju i gradnji i čl. 26. st. (5) Zakona o elektroničkim komunikacijama izda mišljenje na konačni prijedlog IZMJENE I DOPUNE PP OPĆINE CERNA.

Uvidom u dostavljeni konačni prijedlog IZMJENE I DOPUNE PP OPĆINE CERNA **potvrđujemo da je isti usklađen s našim zahtjevima.**

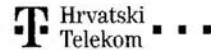
S poštovanjem,



Dostaviti: Naslovu preporučeno

HRVATSKA AGENCIJA ZA POŠTU I ELEKTRONIČKE KOMUNIKACIJE

Jurišićeva 13, 10000 Zagreb / OIB: 87950783661 / Tel: (01) 4896 000, Fax: (01) 4920 227 / www.hakom.hr



Hrvatski Telekom d.d.
 Odjel za mrežnu infrastrukturu i dokumentaciju, T4.5
 Savska cesta 32, 10000 Zagreb
 Telefon: +385 1 4917 200
 Telefaks: +385 1 4917 118

REPUBLIKA HRVATSKA
 VUKOVARSKO-SRIJEMSKA ŽUPANIJA
 OPĆINA CERNA
 Šetalište dr. F. Tuđmana 2
 32272 Cerna

OPĆINA CERNA				
Primljeno				
15. 06. 2011.				
Opis	Klasifikacijski broj	Uredbeni broj	Prilog	Vrijed.
ZAVOD ZA PROSTORNO PLANIRANJE O.S.I.J.E.K.		510		

ZAVOD ZA PROSTORNO PLANIRANJE O.S.I.J.E.K.			
PRIMLJENO			
17. 06. 2011.			
Opis	Broj	Prilog	Vrijed.
	143		

Od **JOP 12476992**
 Telefon 01 4983 100
 Datum 09.06.2011.
 Predmet **Nacrt konačnog prijedloga Izmjena i dopuna PPU Općine Cerna- planske smjernice i prijedlozi**

Poštovani,

temeljem dopisa Klasa: 350-02/11-01/3 Ur.broj: 2212/04-01-11/17 od 23. svibnja 2011. u predmetu „Nacrt konačnog prijedloga Izmjena i dopuna PPU Općine Cerna predlažemo sljedeće:

1. Pokretne komunikacije

- Iz točke 197 odredbi tražiti brisanje sljedećih odlomaka:

Iznimno od prethodnog stavka ove točke u izdvojenim građevinskim područjima ugostiteljsko-turističke odnosno sportsko-rekreacijske namjene, nije dozvoljena izgradnja rešetkastih antenskih stupova već samo štapnih stupova visine do 30m.

Nije dozvoljeno postavljanje samostojećih antenskih stupova unutar zaštitnog pojasa državnih cesta kao ni unutar koridora planiranih državnih cesta odnosno željeznica. U koridorima planiranih trasa dalekovoda naponskog nivoa 110 kV i više ne mogu se graditi samostojeći antenski stupovi mobilnih telekomunikacijskih mreža.

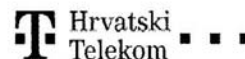
Izgradnja elektroničke komunikacijske infrastrukture u zoni aerodroma dopuštena je samo ako se aeronautičkom studijom dokaže da ista ne probija zaštitne ravnine aerodroma, a sve u skladu s ICAO dokumentom Annex K1, Aerodromes.

U postupcima ishoda dozvola za gradnju objekata elektroničkih pokretnih komunikacija potrebno je ishoditi posebne uvjete i suglasnost MORH-a.

Nisu dopušteni zahvati postavljanja samostojećih antenskih stupova na područjima arheoloških zona i lokaliteta. Za zahvate na arheološkim područjima i lokalitetima upisanim u Registar ili zaštićenim na osnovi prostornog plana nužna su prethodna arheološka istraživanja, napose ako su neophodna za određivanje uvjeta zaštite kulturnoga dobra. Usto, na potencijalnim arheološkim područjima obavezan je arheološki nadzor, te neophodna zaštitna iskopavanja.

Hrvatski Telekom d.d. *ESL*
 Adresa Savska cesta 32, 10000 Zagreb
 Kontakti telefon: +385 1 491 1000; faks: +385 1 491 1011;
 Internet: www.ht.hr
 Poslovna banka 2360000-1101310075 (Zagrebačka banka d.d. Zagreb, OIB: 61793146560
 Nadzorni odbor A. Mosičkin – predsjednik
 Uprava I. Mudrić – predsjednik, dr. sc. Drgan, B. Poljugač, B. Skaramuča, I. Jolić Šimović, J. Buse
 Registar trgovačkih društava Trgovački sud u Zagrebu, MBS: 040266256
 temeljni kapital: 185.843.500,00 kuna; ukupni broj dionica: 61.800.135;
 iznenađujuće: 100,00 kuna

Hrvatski Telekom - prvi partner UNICEF-a u Hrvatskoj



Datum
Za
Strana

Samostojeće antenske stupove na postojećim lokacijama, osobito one postavljene bez prethodnoga odobrenja, koji izravno fizički ili vizualno degradiraju kulturno dobro, odnosno kulturno-povijesne vrijednosti prostora, potrebno je dislocirati ili rekonstruirati, ako je to moguće, prema uvjetima nadležnoga konzervatorskog odjela.

Postavljanje novih samostojećih antenskih stupova na području kulturnoga dobra eventualno će biti moguće ukoliko ne zadire u povijesnu strukturu toga dobra i ukoliko vizualno ne narušava kulturno dobro. Ako se prilikom građevinskih radova u vezi s postavljanjem novoga samostojećeg antenskog stupa naide na arheološki nalaz treba postupiti prema čl. 45. važećeg Zakona o zaštiti i očuvanju kulturnih dobara.

Potrebno je izbjegavati lociranje samostojećih antenskih stupova u dometu glavnih točaka promatranja (vidikovci, odmošta, prilazni putovi) kulturno-povijesnih vrijednosti, posebno u dometu kulturno-povijesnih prostornih dominantni.

U područjima gdje napajanje radijske opreme kablovima ili zračnim vodovima može znatno destruirati povijesnu strukturu kulturnoga dobra ili njegovu vizuru moguća je primjena alternativnoga izvora energije (solarnog, vjetro-solarnog i sl.) u dogovoru s nadležnim konzervatorskim odjelom.

Za pristup samostojećim antenskim stupovima u najvećoj mogućoj mjeri koristiti i održavati trase povijesnih kolnih putova i pješačkih staza."

Objašnjenje: navedene odredbe nisu potrebne s obzirom da su nadležna ministarstva stranke u postupku prilikom ishoda dozvola za gradnju samostojećih stupova te oni sami propisuju svoje uvjete, ovisno o lokaciji.

Također molimo usklađenje s prostornim planom Vukovarsko-srijemske županije te predložimo uvrštavanje niže navedenog teksta:

- **Provedbene odredbe**

Sukladno smjernicama Ministarstva zaštite okoliša, prostornog uređenja i graditeljstva od 19. studenog 2008., predložimo da cjeloviti tekst provedbenih odredbi glasi:

Elektronička komunikacijska infrastruktura (EKI) i povezana oprema prema načinu postavljanja, dijeli se na elektroničku komunikacijsku infrastrukturu i povezanu opremu na postojećim građevinama (antenski prihvat), i elektroničku komunikacijsku infrastrukturu i povezanu opremu na samostojećim antenskim stupovima.

Za grafički prikaz samostojećih antenskih stupova koristi se «Zajednički plan razvoja pokretne komunikacijske infrastrukture» izrađen od Udruge pokretnih komunikacija Hrvatske i potvrđen od Hrvatske agencije za poštu i elektroničke komunikacije.

U grafičkom prikazu određena su područja planiranih zona elektroničke komunikacijske infrastrukture za smještaj samostojećih antenskih stupova u radijusu od 500 m do 2000 m, kao i položaji aktivnih lokacija, koje predstavljaju EKI zone radijusa 100 m.



Datum
Za
Strana

Unutar zone elektroničke komunikacijske infrastrukture uvjetuje se gradnja samostojećeg antenskog stupa takvih karakteristika da može prihvatiti više operatora, odnosno prema tipskom projektu koji je potvrđen rješenjem Ministarstva zaštite okoliša, prostornog uređenja i graditeljstva.

Iznimno, ukoliko lokacijski uvjeti ne dozvoljavaju izgradnju jednog stupa koji ima takve karakteristike da može primiti sve zainteresirane operatore (visina i sl.) dozvoljava se izgradnja nekoliko nižih stupova koji na zadovoljavajući način mogu pokriti planirano područje signalom.

Ukoliko je unutar zone planirane elektroničke komunikacijske infrastrukture već izgrađen samostojeći antenski stup/stupovi, tada je moguće planirati izgradnju dodatnog stupa za ostale operatore/operatora.

Dopušteno je postavljanje elektroničke komunikacijske infrastrukture i povezane opreme na postojećim građevinama u skladu s posebnim uvjetima tijela i/ili osoba određenim posebnim propisima koji propisuju posebne uvjete prilikom ishođenja lokacijske dozvole.

Kontakt osoba za dodatne informacije je Lukša Peš, dipl.ing., tel: 098 478-700.

S poštovanjem,



HEP - Operator distribucijskog sustava d.o.o.

ELEKTRA VINKOVCI ZAVOD ZA PROSTORNO PLANIRANJE, d. o. o.
 O S I J E K
 32100 Vinkovci, Kralja Zvonimira 96
 REPUBLIKA HRVATSKA
 VUKOVARSKO-SRIJEMSKA ŽUPANIJA
 OBĆINA CERNA
 OPĆINSKI NAČELNIK
 Sedište dr. F. Tuđmana 2
 32272 Cerna

PRIMLJENO: 17. 06. 2011

Org. jed.	Broj	Prilog	Vrijed.
	143		

TELEFON • +385 32 216 100
 TELEFAKS • +385 32 332 492
 POŠTA • 32100 Vinkovci - SERVIS
 ŽIRO RAČUN • 2390001-1400023918

NAŠ BROJ I ZNAK 400900401/3420/11ZM

VAŠ BROJ I ZNAK

PREDMET Izmjene i dopune PPUO Cerna - nacrt
 konačnog prijedloga

DATUM 08. lipnja 2011.g.

Poštovani,

vezano uz Vaš dopis, urudžbeni broj 2212/04-01-11/19 od 23. svibnja 2011.g. kojim tražite mišljenje na nacrt konačnog prijedloga Izmjena i dopuna Prostornog plana uređenja općine Cerna izvješćujemo Vas da smo suglasni sa spomenutim nacrtom.

S poštovanjem !

OPĆINA CERNA

Primljeno: 16. 06. 2011

Org. jed.	Klasifikacijska oznaka	Urudžbeni broj	Prilog	Vrijed.
		511		

Direktor:
 Vladimir Čaylović, dipl.ing.el.

HEP - Operator distribucijskog sustava d.o.o. ZAGREB
 DISTRIBUCIJSKO PODRUČJE 1
 ELEKTRA VINKOVCI

ČLAN HEP GRUPE

• TRGOVAČKI SUD U ZAGREBU MBS 080434230 • OIB 46830600751 • MB 1643991 • UPLAĆEN TEMELJNI KAPITAL 20.000,00 HRK •
 • UPRAVA DRUŠTVA • DIREKTOR MIŠO JURKOVIĆ
 • www.hep.hr •



HRVATSKE CESTE d.o.o.
za upravljanje, građenje i održavanje državnih cesta
Vončinina 3, 10000 Zagreb

Centrala, tel: 01 4722 555, e-mail: info@hrvatske-ceste.hr
Predsjednik Uprave, tel: 01 4722 580, fax: 01 4722 581
Ured za odnose s javnošću, tel: 01 4722 597, fax: 01 4722 581,
e-mail: ivana.bekavac@hrvatske-ceste.hr
Sektor za studije i projekt., tel: 01 4722 460, fax: 01 4722 461
Sektor za građenje, tel: 01 4722 410, fax: 01 4722 411
Sektor za održavanje, tel: 01 4722 660, fax: 01 4722 661
Sektor za prav., kadr. i opće posl., tel/fax: 01 4722 430/431
Sektor za fin. i ekon. posl., tel: 01 4722 616, fax: 01 4722 639
Sektor za nabavu, tel: 01 4722 510, fax: 01 4722 511
Web stranica: www.hrvatske-ceste.hr

Sektor za studije i projektiranje
Odjel za studije, zakonsku i tehničku regulativu
Broj: 300/2011/-1344/1-DS
Zagreb, 29.06.2011. god.

OPĆINA CERNA					ZAVOD ZA PROSTORNO PLANIRANJE, d. d. OSIJEK		REPUBLIKA HRVATSKA SRIJEMSKA ŽUPANIJA	
Primljeno: 24. 07. 2011.					Org. j.d.		VUKOVARSKO-SRIJEMSKA ŽUPANIJA	
Org. jed.	Klasifikacijska oznaka	Uredbeni broj	Prilog	Vrijed.	OPĆINA CERNA Općinski načelnik 32272 CERNA			
		53a						

**Predmet: Izmjene i dopune Prostornog plana uređenja Općine Cerna
- Nacrt konačnog prijedloga, mišljenje**

Vašim dopisom klase: 350-02/11-01/3, ur. broj: 2212/04-01-11/8 od 11. veljače 2011. godine, dostavili ste nam Nacrt konačnog prijedloga Izmjena i dopuna Prostornog plana uređenja Općine Cerna i zatražili naše mišljenje.

Temeljem članka 94. Zakona o prostornom uređenju i gradnji («Narodne novine» br: 76/2007) i članka 55. Zakona o javnim cestama («Narodne novine» broj: 180/2004) Hrvatske ceste d.o.o. obvezne su izvršiti pregled izrađene prostorno-planske dokumentacije te dati očitovanje na predložena rješenja cestovne infrastrukture državnog značenja

Nakon pregleda dostavljenog Nacrta konačnog prijedloga PPU-a utvrđeno je da je usvojeno naše mišljenje iz dopisa broj: 300/2011-361/1- DS od 24.02.2011.godine.

U cilju zaštite državne ceste potrebno je poštovati zaštitni pojas uz ceste u skladu s člankom 37. Zakona o javnom cestama.


Daje se suglasnost na Nacrt konačnog prijedloga Izmjena i dopuna Prostornog plana uređenja Općine Cerna uz uvažavanje naprijed navedenoga.

S poštovanjem,

Direktor Sektora:
Vlado Gostimir, dipl. ing. prom.

Co:
- Pismohrana, ovdje

Sud upisa: Trgovački sud u Zagrebu, MBS: 080391653, MB: 1554972, OIB: 55545787885, Upisani temeljni kapital: 107.384.800,00 kn
Žiroračun broj: 2340009-1100231902 kod Privredne banke Zagreb d.d.
Uprava: Jakov Krešić, predsjednik Uprave • Josip Škorić, član Uprave



Vinkovci, 02.06.2011. god.

ZAVOD ZA PROSTORNO PLANIRANJE, d. d.
OSIJEK **OPĆINA CERNA**

Naš znak: 1041

Vaš znak:

PRIMLJENO: 02.06.2011. n/p Načelnika				
Org. jed.	Ured	Prilog	Vrijedn.	
	143			

PREDMET: Nacrt konačnog prijedloga Izmjena i dopuna PPUO Cerna
- daje se mišljenje

Temeljem vašeg zahtjeva klasa: 350-02/11-01/3, ur.broj 2212/04-01-11/26 od 23. svibnja, 2011. godine i uvida u nacrt konačnog prijedloga Izmjena i dopuna PPUO Cerna utvrdili smo da je rješenje sukladno s našim smjernicama, zahtjevima i ranije dostavljenim dopisima.

- Prema tome dajemo suglasnost na predloženi Nacrt konačnog prijedloga plana Izmjena i dopuna PPUO Cerna.

Za dodatne informacije i pojašnjenja, stojimo na usluzi, veza dipl.ing.J. Kopic.

U očekivanju daljnjih aktivnosti,

S poštovanjem!

Predsjednik uprave:
uz Dražen Milinković, dipl.ing. str.



OPĆINA CERNA

Primljeno: 06.06.2011.				
Org. jed.	Klasifikacijska oznaka	Uredbeni broj	Prilog	Vrijedn.
		501		




AGENCIJA ZA VODNE PUTOVE

OPĆINA CERNA

VUKOVAR, Parobrodarska 5
Tel: 032-450-613, fax: 032-450-653

Primljeno: 27.06.2011.				
Org. jed.	Klasifikacijska oznaka	Urudžbeni broj	Prilog	Vrijed.
		490		

Broj: RA-11-09/86
U Vukovaru, 26. svibnja 2011.



VUKOVARSKO-SRIJEMSKA ŽUPANIJA
OPĆINA CERNA
OPĆINSKI NAČELNIK

Predmet: Nacrt konačnog prijedloga Izmjena i dopuna PPUO Cerna
-mišljenje(suglasnost), dostavlja se-

Poštovani,

Agencija za vodne putove nema nikakvih primjedbi na dostavljeni Nacrt konačnog prijedloga Izmjena i dopuna PPUO Cerna.

Sa štovanjem



RAVNATELJ
roslav Ištuk, dipl. ing. građ.

Dostaviti:

-naslovu

-Zavod za prostorno planiranje d.d., Osijek, Vijenac P.Kolarića 5a

-pismohrana, ovdje

E) IZVJEŠĆE O PRETHODNOJ I JAVNOJ RASPRAVI

1. IZVJEŠĆE O PRETHODNOJ RASPRAVI

Sukladno članku 83. Zakona o prostornom uređenju i gradnji nositelj izrade organizirao je jednu prethodnu raspravu u tijeku izrade Nacrta prijedloga Plana.

U nastavku priloženi su preslici:

- Izvješće o prethodnoj raspravi
- Zapisnik s prethodne rasprave
- Popis nazočnih na prethodnoj raspravi
- Objave prethodne rasprave
- Popis tijela i osoba kojima je upućena obavijest o prethodnoj raspravi
- Upućena očitovanja i primjedbe od strane:
 1. Ministarstvo kulture-Konzervatorski odjel u Vukovaru,
 2. Plinara istočne Slavonije d.o.o., Vinkovci
 3. TELE2 d.o.o.,
 4. Ministarstvo obrane, Uprava za materijalne resurse,
 5. Ministarstvo regionalnog razvoja, šumarstva i vodnoga gospodarstva



REPUBLIKA HRVATSKA
VUKOVARSKO-SRIJEMSKA ŽUPANIJA
OPĆINA CERNA
OPĆINSKI NAČELNIK

Klasa: 350-01/10-01/03
Urbroj: 2212/04-01-10/12
U Cerni, 03. 12. 2010.

I Z V J E Š Ć E

o prethodnoj raspravi u tijeku izrade Nacrta Izmjena i dopuna
Prostornog plana uređenja Općine Cerna

Prethodna rasprava održana je temeljem odredbi članka 83. Zakona o prostornom uređenju i gradnji (Narodne novine 76/07, 38/09). Ovo Izvješće izrađeno je sukladno odredbama članka 84. Zakona.

1. Temeljem Odluke o izmjenama i dopunama Prostornog plana uređenja Općine Cerna («Službeni vjesnik Vukovarsko-srijemske županije» br.4a/10.) i Izmjene i dopune odluke o izradi izmjena i dopuna PPUO Cerna («Službeni vjesnik Vukovarsko-srijemske županije» br.18/10.) Općina Cerna je započela izradu Izmjena i dopuna Prostornog plana uređenja Općine Cerna.

2. Obavijest o prethodnoj raspravi objavljena je u Glasu Slavonije, dana 22. 11. 2010.godine i na oglasnoj ploči Općine Cerna.

3. Obavijest o prethodnoj raspravi bila je upućena 19. 11. 2010. godine nadležnim tijelima i osobama, Uz obavijest bio je dostavljen materijal za prethodnu raspravu Izmjena i dopuna Prostornog plana uređenja Općine Cerna na CD-u.

4. Prethodna rasprava održana je 02. 12. 2010. godine u Općinskoj vijećnici u Cerni, Šet. dr. F. Tuđmana 2, s početkom u 11:00 sati.

5. Nakon održane prethodne rasprave očitovanje i primjedbe dostavili su:

1. Ministarstvo kulture, Uprava za zaštitu kulturne baštine, Konzervatorski odjel u Vukovaru
2. Plinara Istočne Slavonije d.o.o. Vinkovci
3. Tele 2 d.o.o., Zagreb
4. Ministarstvo regionalnog razvoja, šumarstva i vodnoga gospodarstva, Zagreb
5. MORH, Uprava za materijalne resurse, Služba za nekretnine, graditeljstvo i zaštitu okoliša

Izvješću s prethodne rasprave priloženi su:

- Zapisnik s prethodne rasprave
- Popis nazočnih na prethodnoj raspravi
- Popis pozvanih na prethodnu raspravu (nadležna tijela i osobe)
- Objava prethodne rasprave
- Primjedbe i očitovanja



Načelnik općine Cerna
Goran Begović

Z A P I S N I K

sa prethodne rasprave u tijeku izrade Nacrta prijedloga Izmjena i dopuna Prostornog plana Općine Cerna održane dana 02. 12. 2010. godine sa početkom u 11,00 sati u prostorijama općine Cerna.

Prethodnoj raspravi nazočni su:

1. Božena Pavlek, PLINACRO d.o.o. Zagreb
2. Vlatko Ećimović, HEP OPS d.o.o. Prijenosno područje Osijek
3. Marija Jozić, Kvalitet Cerna d.o.o. Cerna
4. Ljiljana Klasanović, Agencija za vodne putove, Vukovar
5. Jasna Kopic, Vinkovački vododvod i kanalizacija d.o.o Vinkovci
6. Izidor Sambol, HEP-OPS d.o.o. Odjel za izgradnju Osijek
7. Ankica Vidmar, HEP –OPSd.o.o. Osijek
8. Vlado Sudar, Zavod za prostorno planiranje d.d. Osijek
9. Ivica Bugarić, « «
10. Vanesa Bolf, « «


Jedine primjedbe od nazočnih na nacrt prijedloga Izmjena i dopuna Prostornog plana Općine Cerna dala je Marija Jozić, predstavnica „Kvalitet Cerna“ d.o.o. Primjedbe je da se k.č.br. 1467/1, 1467/5 i 1467/6 k.o. Cerna uvrsti u gospodarsku zonu.

Dogovoreno je da se primjedba dostavi u pismenom obliku te će se odlučiti o daljnjem postupanju.

Drugi primjedbi nije bilo.

Rasprava je završena u 12,30 sati.

Zapisničar:



Načelnik općine Cerna
Goran Begović

KLASA: 350-01/10-01/3
UR BROJ: 2212/04-01-10/6



REPUBLIKA HRVATSKA
VUKOVARSKO-SRJEMSKA ŽUPANIJA
OPĆINA CERNA
OPĆINSKI NAČELNIK

KLASA: 350-01/10-01/3
URBROJ: 2212/04-01-10/5
U Cerni, 02.12.2010.

PRETHODNA RASPRAVA
u tijeku izrade Nacrta prijedloga
Izmjena i dopuna Prostornog plana Općine Cerna


Prethodnoj raspravi u tijeku izrade Nacrta prijedloga Izmjena i dopuna Prostornog plana Općine Cerna održanoj dana 02.12.2010. u 11:00 sati u prostorijama Općine Cerna, Ulica Setalište dr. F. Tuđmana 2.

NAZOČNI SU:

Red. Br.	IME I PREZIME	NADLEŽNO TIJELO ILI OSOBA	POTPIS
1	BOJANA JAVLEK	PLINACLO d.o.o., ZAGREB	
2	VLATKO EDIMOVIC	HEP OPS d.o.o. PRJENOSNO PODRUČJE OSJEK	
3	MARIJA JOZIC	KVALITET CERNA d.o.o. CERNA	

4	TRILJANA KVASANČIĆ	AGENCIJA ZA UJEDNE RJEŠENJE INICIJACIJE UJEDNE I KANALIZACIJE DJE. M. K. K.	<i>Plavun</i>
5	JASNA KOTIĆ	HER-OPS d.o.o. Uprava izgradnja i održavanje HER-OPS d.o.o.	<i>Kotić</i>
6	VIDOR SAMBOL	HER-OPS d.o.o. Uprava izgradnja i održavanje HER-OPS d.o.o.	<i>Kotić</i>
7	ANKICA VIDMAR	HER-OPS d.o.o. Uprava izgradnja i održavanje HER-OPS d.o.o.	<i>Štampar</i>
8	VLADO SUDAR	HER-OPS d.o.o. Uprava izgradnja i održavanje HER-OPS d.o.o.	<i>Štampar</i>
9	IVICA BUGARIĆ	HER-OPS d.o.o. Uprava izgradnja i održavanje HER-OPS d.o.o.	<i>Štampar</i>
10	VALESA BOČIĆ	HER-OPS d.o.o. Uprava izgradnja i održavanje HER-OPS d.o.o.	<i>Štampar</i>
11			
12			
13			
14			
15			
16			
17			
18			
19			

GLAS SLAVONIJE
Ponedjeljak, 22. studenoga 2010.

 REPUBLIKA HRVATSKA
VUKOVARSKO-SRIJEMSKA ŽUPANIJA
OPĆINA CERNA
OPĆINSKI NAČELNIK

KLASA: 350-01/10-01/3
URBROJ: 2212/04-01-10/4
u Cerni, 19.11.2010.


Na temelju članka 83. Zakona o prostornom uređenju i gradnji ("Narodne novine" broj 76/07) i Odluke o izradi Izmjena i dopuna PPUO Cerna ("Službeni vjesnik" Vukovarsko-srijemske županije, broj 16/10, Načelnik Općine Cerna, objavljuje

PRETHODNU RASPRAVU
u tijeku izrade Nacrta prijedloga
Izmjena i dopuna Prostornog plana Općine Cerna

1. Prethodna rasprava u tijeku izrade Nacrta prijedloga Izmjena i dopuna Prostornog plana Općine Cerna održat će se dana 02.12.2010. u 11:00 sati u prostorijama Općine Cerna, Ulica Setalište dr. F. Tuđmana 2.
2. Prethodna rasprava provodi se u svrhu pribavljanja mišljenja, prijedloga i preporuka te usuglašavanja interesa lokalne zajednice i gospodarstva o ciljevima i mogućim rješenjima značajnih za razvoj, uređenje i oblikovanje prostora u obuhvata Plana.
3. Poziv za sudjelovanje u prethodnoj raspravi uputit će se nadležnim tijelima i osobama određenim posebnim propisima.

Načelnik Općine Cerna
Goran Begović

22.11.



REPUBLIKA HRVATSKA
VUKOVARSKO-SRIJEMSKA ŽUPANIJA
OPĆINA CERNA
OPĆINSKI NAČELNIK

KLASA: 350-01/10-01/3
URBROJ: 2212/04-01-10/4
U Cerni, 19.11.2010.

Na temelju članka 83. Zakona o prostornom uređenju i gradnji („Narodne novine“ broj 76/07) i Odluke o izradi izmjena i dopuna PPUO Cerna („Službeni vjesnik« Vukovarsko srijemske županije, broj 18/10, Načelnik Općine Cerna, objavljuje

PRETHODNU RASPRAVU

u tijeku izrade Nacrta prijedloga
Izmjena i dopuna Prostornog plana Općine Cerna

1. Prethodna rasprava u tijeku izrade Nacrta prijedloga Izmjena i dopuna Prostornog plana Općine Cerna održati će se dana 02.12. 2010. u 11:00 sati u prostorijama Općine Cerna, Ulica Šetalište dr. F. Tuđmana 2.
2. Prethodna rasprava provodi se u svrhu pribavljanja mišljenja, smjernica i preporuka te usuglašavanja interesa lokalne zajednice i gospodarstva o ciljevima i mogućim rješenjima značajnih za razvoj, uređenje i oblikovanje prostora u obuhvata Plana.
3. Poziv za sudjelovanje u prethodnoj raspravi uputit će se nadležnim tijelima i osobama određenim posebnim propisima.



Načelnik Općine Cerna
Goran Begović



REPUBLIKA HRVATSKA
VUKOVARSKO-SRIJEMSKA ŽUPANIJA
OPĆINA CERNA
OPĆINSKI NAČELNIK

KLASA: 350-01/10-01/3
URBROJ : 2212/04-01-10/12
U Cerni, 19.11.2010.

MINISTARSTVO MORA, PROMETA
I INFRASTRUKTURE
Uprava unutarnje plovidbe
Prisavlje 14
10000 ZAGREB

Predmet: Izmjena i dopuna Prostornog plana Općine Cerna
- Poziv na prethodnu raspravu
- dostavlja se,

Sukladno članku 83. Zakona o prostornom uređenju i gradnji („Narodne novine“ broj 76/07), Općina Cerna zakazuje prethodnu raspravu u tijeku izrade nacrtu prijedloga Plana.

Prethodna rasprava održati će se dana 02. 12. 2010. u 11:00 sati u prostorijama Općine Cerna, Ulica Šetalište dr. F. Tuđmana 2.

U prilogu poziva dostavljamo Vam radni materijal CD Izmjena i dopuna Prostornog plana uređenja općine Cerna za prethodnu raspravu.

Molimo Vas ukoliko ne možete prisustvovati prethodnoj raspravi da se očitujete na dobiveni materijal za prethodnu raspravu.

S poštovanjem,



Načelnik Općine Cerna
Goran Begović



REPUBLIKA HRVATSKA
VUKOVARSKO-SRIJEMSKA ŽUPANIJA
OPĆINA CERNA
OPĆINSKI NAČELNIK

KLASA: 350-01/10-01/3
URBROJ : 2212/04-01-10/10
U Cerni, 19.11.2010.

VUKOVARSKO-SRIJEMSKOJ ŽUPANIJI
Služba za gospodarstvo
Odsjek za poljoprivredu, šumarstvo i vodno gospodarstvo
Županijska 11
32100 Vukovar

Predmet: Izmjena i dopuna Prostornog plana Općine Cerna
– Poziv na prethodnu raspravu
- dostavlja se,

Sukladno članku 83. Zakona o prostornom uređenju i gradnji („Narodne novine“ broj 76/07), Općina Cerna zakazuje prethodnu raspravu u tijeku izrade nacrtu prijedloga Plana.

Prethodna rasprava održati će se dana 02. 12. 2010. u 11:00 sati u prostorijama Općine Cerna, Ulica Šetalište dr. F. Tuđmana 2.

U prilogu poziva dostavljamo Vam radni materijal CD Izmjena i dopuna Prostornog plana uređenja općine Cerna za prethodnu raspravu.

Molimo Vas ukoliko ne možete prisustvovati prethodnoj raspravi da se očitujete na dobiveni materijal za prethodnu raspravu.

S poštovanjem,



Načelnik Općine Cerna
Goran Begović



REPUBLIKA HRVATSKA
VUKOVARSKO-SRIJEMSKA ŽUPANIJA
OPĆINA CERNA
OPĆINSKI NAČELNIK

KLASA: 350-01/10-01/3
URBROJ : 2212/04-01-10/34
U Cerni, 19.11.2010.

HRVATSKE VODE ZAGREB
Ulica grada Vukovara 220
10000 ZAGREB

Predmet: Izmjena i dopuna Prostornog plana Općine Cerna
– Poziv na prethodnu raspravu
- dostavlja se,

Sukladno članku 83. Zakona o prostornom uređenju i gradnji („Narodne novine“ broj 76/07), Općina Cerna zakazuje prethodnu raspravu u tijeku izrade nacrtu prijedloga Plana.

Prethodna rasprava održati će se dana 02. 12. 2010. u 11:00 sati u prostorijama Općine Cerna, Ulica Šetalište dr. F. Tuđmana 2.

U prilogu poziva dostavljamo Vam radni materijal CD Izmjena i dopuna Prostornog plana uređenja općine Cerna za prethodnu raspravu.

Molimo Vas ukoliko ne možete prisustvovati prethodnoj raspravi da se očitujete na dobiveni materijal za prethodnu raspravu.

S poštovanjem,



Načelnik Općine Cerna
Goran Begović



REPUBLIKA HRVATSKA
VUKOVARSKO-SRIJEMSKA ŽUPANIJA
OPĆINA CERNA
OPĆINSKI NAČELNIK

KLASA: 350-01/10-01/3
URBROJ : 2212/04-01-10/35
U Cerni, 19.11.2010.

VINKOVAČKI VODOVOD I KANALIZACIJA, d.o.o.
Dragutina Žanića-Karle 47a
32100 VINKOVCI

Predmet: Izmjena i dopuna Prostornog plana Općine Cerna
- Poziv na prethodnu raspravu
- dostavlja se,

Sukladno članku 83. Zakona o prostornom uređenju i gradnji („Narodne novine“ broj 76/07), Općina Cerna zakazuje prethodnu raspravu u tijeku izrade nacrtu prijedloga Plana.

Prethodna rasprava održati će se dana 02. 12. 2010. u 11:00 sati u prostorijama Općine Cerna, Ulica Šetalište dr. F. Tuđmana 2.

U prilogu poziva dostavljamo Vam radni materijal CD Izmjena i dopuna Prostornog plana uređenja općine Cerna za prethodnu raspravu.

Molimo Vas ukoliko ne možete prisustvovati prethodnoj raspravi da se očitujete na dobiveni materijal za prethodnu raspravu.

S poštovanjem,



Načelnik Općine Cerna
Goran Begović



REPUBLIKA HRVATSKA
VUKOVARSKO-SRIJEMSKA ŽUPANIJA
OPĆINA CERNA
OPĆINSKI NAČELNIK

KLASA: 350-01/10-01/3
URBROJ : 2212/04-01-10/33
U Cerni, 19.11.2010.

HRVATSKE VODE ZAGREB
VGO za vodno područje sliva Save, Zagreb
VGI "Biđ-Bosut" Vinkovci
J. Kozarca 28
32100 VINKOVCI

Predmet: Izmjena i dopuna Prostornog plana Općine Cerna

- Poziv na prethodnu raspravu
- dostavlja se,

Sukladno članku 83. Zakona o prostornom uređenju i gradnji („Narodne novine“ broj 76/07), Općina Cerna zakazuje prethodnu raspravu u tijeku izrade nacirta prijedloga Plana.

Prethodna rasprava održati će se dana 02. 12. 2010. u 11:00 sati u prostorijama Općine Cerna, Ulica Šetalište dr. F. Tuđmana 2.

U prilogu poziva dostavljamo Vam radni materijal CD Izmjena i dopuna Prostornog plana uređenja općine Cerna za prethodnu raspravu.

Molimo Vas ukoliko ne možete prisustvovati prethodnoj raspravi da se očitujete na dobiveni materijal za prethodnu raspravu.

S poštovanjem,


Načelnik Općine Cerna
Goran Begović



REPUBLIKA HRVATSKA
VUKOVARSKO-SRIJEMSKA ŽUPANIJA
OPĆINA CERNA
OPĆINSKI NAČELNIK

KLASA: 350-01/10-01/3
URBROJ : 2212/04-01-10/30
U Cerni, 19.11.2010.

HRVATSKE CESTE d.o.o.
Odjel za studije i projekte
Vončinina 3
10000 ZAGREB

Predmet: Izmjena i dopuna Prostornog plana Općine Cerna
– Poziv na prethodnu raspravu
- dostavlja se,

Sukladno članku 83. Zakona o prostornom uređenju i gradnji („Narodne novine“ broj 76/07), Općina Cerna zakazuje prethodnu raspravu u tijeku izrade nacrtu prijedloga Plana.

Prethodna rasprava održati će se dana 02. 12. 2010. u 11:00 sati u prostorijama Općine Cerna, Ulica Šetalište dr. F. Tuđmana 2.

U prilogu poziva dostavljamo Vam radni materijal CD Izmjena i dopuna Prostornog plana uređenja općine Cerna za prethodnu raspravu.

Molimo Vas ukoliko ne možete prisustvovati prethodnoj raspravi da se očitujete na dobiveni materijal za prethodnu raspravu.

S poštovanjem,



Načelnik Općine Cerna
Goran Begović



REPUBLIKA HRVATSKA
VUKOVARSKO-SRIJEMSKA ŽUPANIJA
OPĆINA CERNA
OPĆINSKI NAČELNIK

KLASA: 350-01/10-01/3
URBROJ : 2212/04-01-10/27
U Cerni, 19.11.2010.

HEP-OPERATOR DISTRIBUCIJSKOG SUSTAVA d.o.o.
Elektra Vinkovci
Kralja Zvonimira 96
32100 VINKOVCI

Predmet: Izmjena i dopuna Prostornog plana Općine Cerna
- Poziv na prethodnu raspravu
- dostavlja se,

Sukladno članku 83. Zakona o prostornom uređenju i gradnji („Narodne novine“ broj 76/07), Općina Cerna zakazuje prethodnu raspravu u tijeku izrade nacрта prijedloga Plana.

Prethodna rasprava održati će se dana 02. 12. 2010. u 11:00 sati u prostorijama Općine Cerna, Ulica Šetalište dr. F. Tuđmana 2.

U prilogu poziva dostavljamo Vam radni materijal CD Izmjena i dopuna Prostornog plana uređenja općine Cerna za prethodnu raspravu.

Molimo Vas ukoliko ne možete prisustvovati prethodnoj raspravi da se očitujete na dobiveni materijal za prethodnu raspravu.

S poštovanjem,



Načelnik Općine Cerna
Goran Begović



REPUBLIKA HRVATSKA
VUKOVARSKO-SRIJEMSKA ŽUPANIJA
OPĆINA CERNA
OPĆINSKI NAČELNIK

KLASA: 350-01/10-01/3
URBROJ : 2212/04-01-10/31
U Cerni, 19.11.2010.

UPRAVA ZA CESTE VUKOVARSKO-SRIJEMSKE ŽUPANIJE
Glagoljaška 4
32100 VINKOVCI

Predmet: Izmjena i dopuna Prostornog plana Općine Cerna
- Poziv na prethodnu raspravu
- dostavlja se,

Sukladno članku 83. Zakona o prostornom uređenju i gradnji („Narodne novine“ broj 76/07), Općina Cerna zakazuje prethodnu raspravu u tijeku izrade nacrtu prijedloga Plana.

Prethodna rasprava održati će se dana 02. 12. 2010. u 11:00 sati u prostorijama Općine Cerna, Ulica Šetalište dr. F. Tuđmana 2.

U prilogu poziva dostavljamo Vam radni materijal CD Izmjena i dopuna Prostornog plana uređenja općine Cerna za prethodnu raspravu.

Molimo Vas ukoliko ne možete prisustvovati prethodnoj raspravi da se očitujete na dobiveni materijal za prethodnu raspravu.

S poštovanjem,



Načelnik Općine Cerna
Goran Begović



REPUBLIKA HRVATSKA
VUKOVARSKO-SRIJEMSKA ŽUPANIJA
OPĆINA CERNA
OPĆINSKI NAČELNIK

KLASA: 350-01/10-01/3
URBROJ : 2212/04-01-10/28
U Cerni, 19.11.2010.

PLINARA ISTOČNE SLAVONIJE d.o.o.
Ohridska 17
32100 VINKOVCI

Predmet: Izmjena i dopuna Prostornog plana Općine Cerna
– Poziv na prethodnu raspravu
- dostavlja se,

Sukladno članku 83. Zakona o prostornom uređenju i gradnji („Narodne novine“ broj 76/07), Općina Cerna zakazuje prethodnu raspravu u tijeku izrade nacrtu prijedloga Plana.

Prethodna rasprava održati će se dana 02. 12. 2010. u 11:00 sati u prostorijama Općine Cerna, Ulica Šetalište dr. F. Tuđmana 2.

U prilogu poziva dostavljamo Vam radni materijal CD Izmjena i dopuna Prostornog plana uređenja općine Cerna za prethodnu raspravu.

Molimo Vas ukoliko ne možete prisustvovati prethodnoj raspravi da se očitujete na dobiveni materijal za prethodnu raspravu.

S poštovanjem,



Načelnik Općine Cerna
Goran Begović



REPUBLIKA HRVATSKA
VUKOVARSKO-SRIJEMSKA ŽUPANIJA
OPĆINA CERNA
OPĆINSKI NAČELNIK

KLASA: 350-01/10-01/3
URBROJ : 2212/04-01-10/32
U Cerni, 19.11.2010.

HRVATSKE ŽELJEZNICE
Razvoj i investicije
A. Mihanovića 12
10000 ZAGREB

Predmet: Izmjena i dopuna Prostornog plana Općine Cerna
- Poziv na prethodnu raspravu
- dostavlja se,

Sukladno članku 83. Zakona o prostornom uređenju i gradnji („Narodne novine“ broj 76/07), Općina Cerna zakazuje prethodnu raspravu u tijeku izrade nacrtu prijedloga Plana.

Prethodna rasprava održati će se dana 02. 12. 2010. u 11:00 sati u prostorijama Općine Cerna, Ulica Šetalište dr. F. Tuđmana 2.

U prilogu poziva dostavljamo Vam radni materijal CD Izmjena i dopuna Prostornog plana uređenja općine Cerna za prethodnu raspravu.

Molimo Vas ukoliko ne možete prisustvovati prethodnoj raspravi da se očitujete na dobiveni materijal za prethodnu raspravu.

S poštovanjem,



Načelnik Općine Cerna
Goran Begović



REPUBLIKA HRVATSKA
VUKOVARSKO-SRIJEMSKA ŽUPANIJA
OPĆINA CERNA
OPĆINSKI NAČELNIK

KLASA: 350-01/10-01/3
URBROJ : 2212/04-01-10/29
U Cerni, 19.11.2010.

PLINACRO d.o.o. Zagreb
Savska cesta 88a
10000 ZAGREB

Predmet: Izmjena i dopuna Prostornog plana Općine Cerna
– Poziv na prethodnu raspravu
- dostavlja se,

Sukladno članku 83. Zakona o prostornom uređenju i gradnji („Narodne novine“ broj 76/07), Općina Cerna zakazuje prethodnu raspravu u tijeku izrade nacrtu prijedloga Plana.

Prethodna rasprava održati će se dana 02. 12. 2010. u 11:00 sati u prostorijama Općine Cerna, Ulica Šetalište dr. F. Tuđmana 2.

U prilogu poziva dostavljamo Vam radni materijal CD Izmjena i dopuna Prostornog plana uređenja općine Cerna za prethodnu raspravu.

Molimo Vas ukoliko ne možete prisustvovati prethodnoj raspravi da se očitujete na dobiveni materijal za prethodnu raspravu.

S poštovanjem,

 Načelnik Općine Cerna
Goran Begović



REPUBLIKA HRVATSKA
VUKOVARSKO-SRIJEMSKA ŽUPANIJA
OPĆINA CERNA
OPĆINSKI NAČELNIK

KLASA: 350-01/10-01/3
URBROJ : 2212/04-01-10/20
U Cerni, 19.11.2010.

HRVATSKA AGENCIJA ZA
POŠTU I ELEKTRONIČKE KOMUNIKACIJE
Jurišićeva 13
10000 ZAGREB

Predmet: Izmjena i dopuna Prostornog plana Općine Cerna
– Poziv na prethodnu raspravu
– dostavlja se,

Sukladno članku 83. Zakona o prostornom uređenju i gradnji („Narodne novine“ broj 76/07), Općina Cerna zakazuje prethodnu raspravu u tijeku izrade nacrtu prijedloga Plana.

Prethodna rasprava održati će se dana 02. 12. 2010. u 11:00 sati u prostorijama Općine Cerna, Ulica Šetalište dr. F. Tuđmana 2.

U prilogu poziva dostavljamo Vam radni materijal CD Izmjena i dopuna Prostornog plana uređenja općine Cerna za prethodnu raspravu.

Molimo Vas ukoliko ne možete prisustvovati prethodnoj raspravi da se očitujete na dobiveni materijal za prethodnu raspravu.

S poštovanjem,



Načelnik Općine Cerna
Goran Begović



REPUBLIKA HRVATSKA
VUKOVARSKO-SRIJEMSKA ŽUPANIJA
OPĆINA CERNA
OPĆINSKI NAČELNIK

KLASA: 350-01/10-01/3
URBROJ : 2212/04-01-10/13
U Cerni, 19.11.2010.

AGENCIJA ZA PLOVNE PUTEVE
Parobrodarska 5
32000 VUKOVAR

Predmet: Izmjena i dopuna Prostornog plana Općine Cerna
- Poziv na prethodnu raspravu
- dostavlja se,

Sukladno članku 83. Zakona o prostornom uređenju i gradnji („Narodne novine“ broj 76/07), Općina Cerna zakazuje prethodnu raspravu u tijeku izrade nacrtu prijedloga Plana.

Prethodna rasprava održati će se dana 02. 12. 2010. u 11:00 sati u prostorijama Općine Cerna, Ulica Šetalište dr. F. Tuđmana 2.

U prilogu poziva dostavljamo Vam radni materijal CD Izmjena i dopuna Prostornog plana uređenja općine Cerna za prethodnu raspravu.

Molimo Vas ukoliko ne možete prisustvovati prethodnoj raspravi da se očitujete na dobiveni materijal za prethodnu raspravu.

S poštovanjem,



Načelnik Općine Cerna
Goran Begović



REPUBLIKA HRVATSKA
VUKOVARSKO-SRIJEMSKA ŽUPANIJA
OPĆINA CERNA
OPĆINSKI NAČELNIK

KLASA: 350-01/10-01/3
URBROJ : 2212/04-01-10/21
U Cerni, 19.11.2010.

HT-HRVATSKE TELEKOMUNIKACIJE d.d.
T-com
Palmotićeva 82
10000 ZAGREB

Predmet: Izmjena i dopuna Prostornog plana Općine Cerna
– Poziv na prethodnu raspravu
- dostavlja se,

Sukladno članku 83. Zakona o prostornom uređenju i gradnji („Narodne novine“ broj 76/07), Općina Cerna zakazuje prethodnu raspravu u tijeku izrade nacrtu prijedloga Plana.

Prethodna rasprava održati će se dana 02. 12. 2010. u 11:00 sati u prostorijama Općine Cerna, Ulica Šetalište dr. F. Tuđmana 2.

U prilogu poziva dostavljamo Vam radni materijal CD Izmjena i dopuna Prostornog plana uređenja općine Cerna za prethodnu raspravu.

Molimo Vas ukoliko ne možete prisustvovati prethodnoj raspravi da se očitujete na dobiveni materijal za prethodnu raspravu.

S poštovanjem,



Načelnik Općine Cerna
Goran Begović



REPUBLIKA HRVATSKA
VUKOVARSKO-SRIJEMSKA ŽUPANIJA
OPĆINA CERNA
OPĆINSKI NAČELNIK

KLASA: 350-01/10-01/3
URBROJ : 2212/04-01-10/14
U Cerni, 19.11.2010.

OPĆINA ANDRIJAŠEVCI

Predmet: Izmjena i dopuna Prostornog plana Općine Cerna
– Poziv na prethodnu raspravu
– dostavlja se,

Sukladno članku 83. Zakona o prostornom uređenju i gradnji („Narodne novine“ broj 76/07), Općina Cerna zakazuje prethodnu raspravu u tijeku izrade nacrtu prijedloga Plana.

Prethodna rasprava održati će se dana 02. 12. 2010. u 11:00 sati u prostorijama Općine Cerna, Ulica Šetalište dr. F. Tuđmana 2.

U prilogu poziva dostavljamo Vam radni materijal CD Izmjena i dopuna Prostornog plana uređenja općine Cerna za prethodnu raspravu.

Molimo Vas ukoliko ne možete prisustvovati prethodnoj raspravi da se očitujete na dobiveni materijal za prethodnu raspravu.

S poštovanjem,



Načelnik Općine Cerna
Goran Begović



REPUBLIKA HRVATSKA
VUKOVARSKO-SRIJEMSKA ŽUPANIJA
OPĆINA CERNA
OPĆINSKI NAČELNIK

KLASA: 350-01/10-01/3
URBROJ : 2212/04-01-10/22
U Cerni, 19.11.2010.

OT-OPTIMA TELEKOM d.o.o.
Regija Istok
Lorenza Jägera 2
31000 OSIJEK

Predmet: Izmjena i dopuna Prostornog plana Općine Cerna
– Poziv na prethodnu raspravu
- dostavlja se,

Sukladno članku 83. Zakona o prostornom uređenju i gradnji („Narodne novine“ broj 76/07), Općina Cerna zakazuje prethodnu raspravu u tijeku izrade nacрта prijedloga Plana.

Prethodna rasprava održati će se dana 02. 12. 2010. u 11:00 sati u prostorijama Općine Cerna, Ulica Šetalište dr. F. Tuđmana 2.

U prilogu poziva dostavljamo Vam radni materijal CD Izmjena i dopuna Prostornog plana uređenja općine Cerna za prethodnu raspravu.

Molimo Vas ukoliko ne možete prisustvovati prethodnoj raspravi da se očitujete na dobiveni materijal za prethodnu raspravu.

S poštovanjem,



Načelnik Općine Cerna
Goran Begović



REPUBLIKA HRVATSKA
VUKOVARSKO-SRIJEMSKA ŽUPANIJA
OPĆINA CERNA
OPĆINSKI NAČELNIK

KLASA: 350-01/10-01/3
URBROJ : 2212/04-01-10/15
U Cerni, 19.11.2010.

OPĆINA BABINA GREDA

Predmet: Izmjena i dopuna Prostornog plana Općine Cerna

- Poziv na prethodnu raspravu
- dostavlja se,

Sukladno članku 83. Zakona o prostornom uređenju i gradnji („Narodne novine“ broj 76/07), Općina Cerna zakazuje prethodnu raspravu u tijeku izrade nacrtu prijedloga Plana.

Prethodna rasprava održati će se dana 02. 12. 2010. u 11:00 sati u prostorijama Općine Cerna, Ulica Šetalište dr. F. Tuđmana 2.

U prilogu poziva dostavljamo Vam radni materijal CD Izmjena i dopuna Prostornog plana uređenja općine Cerna za prethodnu raspravu.

Molimo Vas ukoliko ne možete prisustvovati prethodnoj raspravi da se očitujete na dobiveni materijal za prethodnu raspravu.

S poštovanjem,



Načelnik Općine Cerna
Goran Begović



REPUBLIKA HRVATSKA
VUKOVARSKO-SRIJEMSKA ŽUPANIJA
OPĆINA CERNA
OPĆINSKI NAČELNIK

KLASA: 350-01/10-01/3
URBROJ : 2212/04-01-10/23
U Cerni, 19.11.2010.

T-MOBILE HRVATSKA d.o.o.
Sektor za planiranje i razvoj sustava
Ulica grada Vukovara 23
10000 ZAGREB

Predmet: Izmjena i dopuna Prostornog plana Općine Cerna
- Poziv na prethodnu raspravu
- dostavlja se,

Sukladno članku 83. Zakona o prostornom uređenju i gradnji („Narodne novine“ broj 76/07), Općina Cerna zakazuje prethodnu raspravu u tijeku izrade nacrtu prijedloga Plana.

Prethodna rasprava održati će se dana 02. 12. 2010. u 11:00 sati u prostorijama Općine Cerna, Ulica Šetalište dr. F. Tuđmana 2.

U prilogu poziva dostavljamo Vam radni materijal CD Izmjena i dopuna Prostornog plana uređenja općine Cerna za prethodnu raspravu.

Molimo Vas ukoliko ne možete prisustvovati prethodnoj raspravi da se očitujete na dobiveni materijal za prethodnu raspravu.

S poštovanjem,



Načelnik Općine Cerna
Goran Begović



REPUBLIKA HRVATSKA
VUKOVARSKO-SRIJEMSKA ŽUPANIJA
OPĆINA CERNA
OPĆINSKI NAČELNIK

KLASA: 350-01/10-01/3
URBROJ : 2212/04-01-10/16
U Cerni, 19.11.2010.

OPĆINA GRADIŠTE
Gradište

Predmet: Izmjena i dopuna Prostornog plana Općine Cerna
– Poziv na prethodnu raspravu
– dostavlja se,

Sukladno članku 83. Zakona o prostornom uređenju i gradnji („Narodne novine“ broj 76/07), Općina Cerna zakazuje prethodnu raspravu u tijeku izrade nacrtu prijedloga Plana.

Prethodna rasprava održati će se dana 02. 12. 2010. u 11:00 sati u prostorijama Općine Cerna, Ulica Šetalište dr. F. Tuđmana 2.

U prilogu poziva dostavljamo Vam radni materijal CD Izmjena i dopuna Prostornog plana uređenja općine Cerna za prethodnu raspravu.

Molimo Vas ukoliko ne možete prisustvovati prethodnoj raspravi da se očitujete na dobiveni materijal za prethodnu raspravu.

S poštovanjem,



Načelnik Općine Cerna
Goran Begović



REPUBLIKA HRVATSKA
VUKOVARSKO-SRIJEMSKA ŽUPANIJA
OPĆINA CERNA
OPĆINSKI NAČELNIK

KLASA: 350-01/10-01/3
URBROJ : 2212/04-01-10/24
U Cerni, 19.11.2010.

VIPNET d.o.o.
Odjel izgradnje
Ulica Hrvatske Republike 43
31000 OSIJEK

Predmet: Izmjena i dopuna Prostornog plana Općine Cerna
- Poziv na prethodnu raspravu
- dostavlja se,

Sukladno članku 83. Zakona o prostornom uređenju i gradnji („Narodne novine“ broj 76/07), Općina Cerna zakazuje prethodnu raspravu u tijeku izrade nacrtu prijedloga Plana.

Prethodna rasprava održati će se, dana 02. 12. 2010. u 11:00 sati u prostorijama Općine Cerna, Ulica Šetalište dr. F. Tuđmana 2.

U prilogu poziva dostavljamo Vam radni materijal CD Izmjena i dopuna Prostornog plana uređenja općine Cerna za prethodnu raspravu.

Molimo Vas ukoliko ne možete prisustvovati prethodnoj raspravi da se očitujete na dobiveni materijal za prethodnu raspravu.

S poštovanjem,



Načelnik Općine Cerna
Goran Begović



REPUBLIKA HRVATSKA
VUKOVARSKO-SRIJEMSKA ŽUPANIJA
OPĆINA CERNA
OPĆINSKI NAČELNIK

KLASA: 350-01/10-01/3
URBROJ : 2212/04-01-10/17
U Cerni, 19.11.2010.

OPĆINA IVANKOVO
IVANKOVO

Predmet: Izmjena i dopuna Prostornog plana Općine Cerna
– Poziv na prethodnu raspravu
– dostavlja se,

Sukladno članku 83. Zakona o prostornom uređenju i gradnji („Narodne novine“ broj 76/07), Općina Cerna zakazuje prethodnu raspravu u tijeku izrade nacrtu prijedloga Plana.

Prethodna rasprava održati će se dana 02. 12. 2010. u 11:00 sati u prostorijama Općine Cerna, Ulica Šetalište dr. F. Tuđmana 2.

U prilogu poziva dostavljamo Vam radni materijal CD Izmjena i dopuna Prostornog plana uređenja općine Cerna za prethodnu raspravu.

Molimo Vas ukoliko ne možete prisustvovati prethodnoj raspravi da se očitujete na dobiveni materijal za prethodnu raspravu.

S poštovanjem,



Načelnik Općine Cerna
Goran Begović



REPUBLIKA HRVATSKA
VUKOVARSKO-SRIJEMSKA ŽUPANIJA
OPĆINA CERNA
OPĆINSKI NAČELNIK

KLASA: 350-01/10-01/3
URBROJ : 2212/04-01-10/25
U Cerni, 19.11.2010.

TELE 2 d.o.o.
Ulica grada Vukovara 269D
10000 ZAGREB

Predmet: Izmjena i dopuna Prostornog plana Općine Cerna

- Poziv na prethodnu raspravu
- dostavlja se,

Sukladno članku 83. Zakona o prostornom uređenju i gradnji („Narodne novine“ broj 76/07), Općina Cerna zakazuje prethodnu raspravu u tijeku izrade nacrtu prijedloga Plana.

Prethodna rasprava održati će se dana 02. 12. 2010. u 11:00 sati u prostorijama Općine Cerna, Ulica Šetalište dr. F. Tuđmana 2.

U prilogu poziva dostavljamo Vam radni materijal CD Izmjena i dopuna Prostornog plana uređenja općine Cerna za prethodnu raspravu.

Molimo Vas ukoliko ne možete prisustvovati prethodnoj raspravi da se očitujete na dobiveni materijal za prethodnu raspravu.

S poštovanjem,



Načelnik Općine Cerna
Goran Begović



REPUBLIKA HRVATSKA
VUKOVARSKO-SRIJEMSKA ŽUPANIJA
OPĆINA CERNA
OPĆINSKI NAČELNIK

KLASA: 350-01/10-01/3
URBROJ : 2212/04-01-10/18
U Cerni, 19.11.2010.

OPĆINA PRIVLAKA
PRIVLAKA

Predmet: Izmjena i dopuna Prostornog plana Općine Cerna
- Poziv na prethodnu raspravu
- dostavlja se,

Sukladno članku 83. Zakona o prostornom uređenju i gradnji („Narodne novine“ broj 76/07), Općina Cerna zakazuje prethodnu raspravu u tijeku izrade nacrtu prijedloga Plana.

Prethodna rasprava održati će se dana 02. 12. 2010. u 11:00 sati u prostorijama Općine Cerna, Ulica Šetalište dr. F. Tuđmana 2.

U prilogu poziva dostavljamo Vam radni materijal CD Izmjena i dopuna Prostornog plana uređenja općine Cerna za prethodnu raspravu.

Molimo Vas ukoliko ne možete prisustvovati prethodnoj raspravi da se očitujete na dobiveni materijal za prethodnu raspravu.

S poštovanjem,



Načelnik Općine Cerna
Goran Begović



REPUBLIKA HRVATSKA
VUKOVARSKO-SRIJEMSKA ŽUPANIJA
OPĆINA CERNA
OPĆINSKI NAČELNIK

KLASA: 350-01/10-01/3
URBROJ : 2212/04-01-10/26
U Cerni, 19.11.2010.

HEP-OPERATOR PRIJENOSNOG SUSTAVA d.o.o.
Prijenosno područje Osijek
Šetalište kardinala F. Šepera 1a
31000 OSIJEK

Predmet: Izmjena i dopuna Prostornog plana Općine Cerna
- Poziv na prethodnu raspravu
- dostavlja se,

Sukladno članku 83. Zakona o prostornom uređenju i gradnji („Narodne novine“ broj 76/07), Općina Cerna zakazuje prethodnu raspravu u tijeku izrade nacrtu prijedloga Plana.

Prethodna rasprava održati će se dana 02. 12. 2010. u 11:00 sati u prostorijama Općine Cerna, Ulica Šetalište dr. F. Tuđmana 2.

U prilogu poziva dostavljamo Vam radni materijal CD Izmjena i dopuna Prostornog plana uređenja općine Cerna za prethodnu raspravu.

Molimo Vas ukoliko ne možete prisustvovati prethodnoj raspravi da se očitujete na dobiveni materijal za prethodnu raspravu.

S poštovanjem,



Načelnik Općine Cerna
Goran Begović



REPUBLIKA HRVATSKA
VUKOVARSKO-SRIJEMSKA ŽUPANIJA
OPĆINA CERNA
OPĆINSKI NAČELNIK

KLASA: 350-01/10-01/3
URBROJ : 2212/04-01-10/19
U Cerni, 19.11.2010.

OPĆINA ŠTITAR
ŠTITAR

Predmet: Izmjena i dopuna Prostornog plana Općine Cerna
– Poziv na prethodnu raspravu
– dostavlja se,

Sukladno članku 83. Zakona o prostornom uređenju i gradnji („Narodne novine“ broj 76/07), Općina Cerna zakazuje prethodnu raspravu u tijeku izrade nacrtu prijedloga Plana.

Prethodna rasprava održati će se dana 02. 12. 2010. u 11:00 sati u prostorijama Općine Cerna, Ulica Šetalište dr. F. Tuđmana 2.

U prilogu poziva dostavljamo Vam radni materijal CD Izmjena i dopuna Prostornog plana uređenja općine Cerna za prethodnu raspravu.

Molimo Vas ukoliko ne možete prisustvovati prethodnoj raspravi da se očitujete na dobiveni materijal za prethodnu raspravu.

S poštovanjem,



Načelnik Općine Cerna
Goran Begović



REPUBLIKA HRVATSKA
VUKOVARSKO-SRIJEMSKA ŽUPANIJA
OPĆINA CERNA
OPĆINSKI NAČELNIK

KLASA: 350-01/10-01/3
URBROJ : 2212/04-01-10/8
U Cerni, 19.11.2010.

REPUBLIKA HRVATSKA
MINISTARSTVO POLJOPRIVREDE, RIBARSTVA
I RURALNOG RAZVOJA
Uprava za poljoprivredno zemljište
g-đa Ana Budenko-Penavić
Ulica grada Vukovara 78
10000 ZAGREB

Predmet: Izmjena i dopuna Prostornog plana Općine Cerna
– Poziv na prethodnu raspravu
- dostavlja se,

Sukladno članku 83. Zakona o prostornom uređenju i gradnji („Narodne novine“ broj 76/07), Općina Cerna zakazuje prethodnu raspravu u tijeku izrade nacrtu prijedloga Plana.

Prethodna rasprava održati će se dana 02. 12. 2010. u 11:00 sati u prostorijama Općine Cerna, Ulica Šetalište dr. F. Tuđmana 2.

U prilogu poziva dostavljamo Vam radni materijal CD Izmjena i dopuna Prostornog plana uređenja općine Cerna za prethodnu raspravu.

Molimo Vas ukoliko ne možete prisustvovati prethodnoj raspravi da se očitujete na dobiveni materijal za prethodnu raspravu.

S poštovanjem,



Načelnik Općine Cerna
Goran Begović



REPUBLIKA HRVATSKA
VUKOVARSKO-SRIJEMSKA ŽUPANIJA
OPĆINA CERNA
OPĆINSKI NAČELNIK

KLASA: 350-01/10-01/3
URBROJ : 2212/04-01-10/5
U Cerni, 19.11.2010.

REPUBLIKA HRVATSKA
MINISTARSTVO KULTURE
Uprava za zaštitu kulturne baštine
Konzervatorski odjel u Vukovaru
Olajnica 19
32000 VUKOVAR

Predmet: Izmjena i dopuna Prostornog plana Općine Cerna
– Poziv na prethodnu raspravu
- dostavlja se,

Sukladno članku 83. Zakona o prostornom uređenju i gradnji („Narodne novine“ broj 76/07), Općina Cerna zakazuje prethodnu raspravu u tijeku izrade nacrtu prijedloga Plana.

Prethodna rasprava održati će se dana 02. 12. 2010. u 11:00 sati u prostorijama Općine Cerna, Ulica Šetalište dr. F. Tuđmana 2.

U prilogu poziva dostavljamo Vam radni materijal CD Izmjena i dopuna Prostornog plana uređenja općine Cerna za prethodnu raspravu.

Molimo Vas ukoliko ne možete prisustvovati prethodnoj raspravi da se očitujete na dobiveni materijal za prethodnu raspravu.

S poštovanjem,



Načelnik Općine Cerna
Goran Begović



REPUBLIKA HRVATSKA
VUKOVARSKO-SRIJEMSKA ŽUPANIJA
OPĆINA CERNA
OPĆINSKI NAČELNIK

KLASA: 350-01/10-01/3
URBROJ : 2212/04-01-10/9
U Cerni, 19.11.2010.

REPUBLIKA HRVATSKA
MINISTARSTVO REGIONALNOG RAZVOJA,
ŠUMARSTVA I VODNOG GOSPODARSTVA
Babonićeva 121
10000 Zagreb

Predmet: Izmjena i dopuna Prostornog plana Općine Cerna

- Poziv na prethodnu raspravu
- dostavlja se,

Sukladno članku 83. Zakona o prostornom uređenju i gradnji („Narodne novine“ broj 76/07), Općina Cerna zakazuje prethodnu raspravu u tijeku izrade nacрта prijedloga Plana.

Prethodna rasprava održati će se dana 02. 12. 2010. u 11:00 sati u prostorijama Općine Cerna, Ulica Šetalište dr. F. Tuđmana 2.

U prilogu poziva dostavljamo Vam radni materijal CD Izmjena i dopuna Prostornog plana uređenja općine Cerna za prethodnu raspravu.

Molimo Vas ukoliko ne možete prisustvovati prethodnoj raspravi da se očitujete na dobiveni materijal za prethodnu raspravu.

S poštovanjem,



Načelnik Općine Cerna
Goran Begović



REPUBLIKA HRVATSKA
VUKOVARSKO-SRIJEMSKA ŽUPANIJA
OPĆINA CERNA
OPĆINSKI NAČELNIK

KLASA: 350-01/10-01/3
URBROJ : 2212/04-01-10/6
U Cerni, 19.11.2010.

REPUBLIKA HRVATSKA
MINISTARSTVO KULTURE
Uprava za zaštitu prirode
Runjaninova2
10000 ZAGREB

Predmet: Izmjena i dopuna Prostornog plana Općine Cerna
- Poziv na prethodnu raspravu
- dostavlja se,

Sukladno članku 83. Zakona o prostornom uređenju i gradnji („Narodne novine“ broj 76/07), Općina Cerna zakazuje prethodnu raspravu u tijeku izrade nacrtu prijedloga Plana.

Prethodna rasprava održati će se dana 02. 12. 2010. u 11:00 sati u prostorijama Općine Cerna, Ulica Šetalište dr. F. Tuđmana 2.

U prilogu poziva dostavljamo Vam radni materijal CD Izmjena i dopuna Prostornog plana uređenja općine Cerna za prethodnu raspravu.

Molimo Vas ukoliko ne možete prisustvovati prethodnoj raspravi da se očitujete na dobiveni materijal za prethodnu raspravu.

S poštovanjem,



Načelnik Općine Cerna
Goran Begović



REPUBLIKA HRVATSKA
VUKOVARSKO-SRIJEMSKA ŽUPANIJA
OPĆINA CERNA
OPĆINSKI NAČELNIK

KLASA: 350-01/10-01/3
URBROJ : 2212/04-01-10/11
U Cerni, 19.11.2010.

MUP-Policajska uprava Vukovarsko-srijemska
Protupožarni odjel
Glagoljaška 27b
32100 VINKOVCI

Predmet: Izmjena i dopuna Prostornog plana Općine Cerna
– Poziv na prethodnu raspravu
- dostavlja se,

Sukladno članku 83. Zakona o prostornom uređenju i gradnji („Narodne novine“ broj 76/07), Općina Cerna zakazuje prethodnu raspravu u tijeku izrade nacrtu prijedloga Plana.

Prethodna rasprava održati će se dana 02. 12. 2010. u 11:00 sati u prostorijama Općine Cerna, Ulica Šetalište dr. F. Tuđmana 2.

U prilogu poziva dostavljamo Vam radni materijal CD Izmjena i dopuna Prostornog plana uređenja općine Cerna za prethodnu raspravu.

Molimo Vas ukoliko ne možete prisustvovati prethodnoj raspravi da se očitujete na dobiveni materijal za prethodnu raspravu.

S poštovanjem,



Načelnik Općine Cerna
Goran Begović



REPUBLIKA HRVATSKA
VUKOVARSKO-SRIJEMSKA ŽUPANIJA
OPĆINA CERNA
OPĆINSKI NAČELNIK

KLASA: 350-01/10-01/3
URBROJ : 2212/04-01-10/7
U Cerni, 19.11.2010.

REPUBLIKA HRVATSKA
MINISTARSTVO OBRANE
Služba za nekretnine, graditeljstvo i
zaštitu okoliša
Trg kralja Petra Krešimira IV
10000 ZAGREB

Predmet: Izmjena i dopuna Prostornog plana Općine Cerna
- Poziv na prethodnu raspravu
- dostavlja se,

Sukladno članku 83. Zakona o prostornom uređenju i gradnji („Narodne novine“ broj 76/07), Općina Cerna zakazuje prethodnu raspravu u tijeku izrade nacrtu prijedloga Plana.

Prethodna rasprava održati će se dana 02. 12. 2010. u 11:00 sati u prostorijama Općine Cerna, Ulica Šetalište dr. F. Tuđmana 2.

U prilogu poziva dostavljamo Vam radni materijal CD Izmjena i dopuna Prostornog plana uređenja općine Cerna za prethodnu raspravu.

Molimo Vas ukoliko ne možete prisustvovati prethodnoj raspravi da se očitujete na dobiveni materijal za prethodnu raspravu.

S poštovanjem,

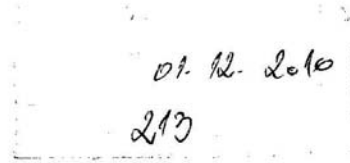


Načelnik Općine Cerna
Goran Begović



REPUBLIKA HRVATSKA
MINISTARSTVO KULTURE

Uprava za zaštitu kulturne baštine
Konzervatorski odjel u Vukovaru
32000 Vukovar, Olajnica 19, p.p.4
Tel: 032/443-203 Fax: 032/443-199



OPĆINA CERNA
OPĆINSKI NAČELNIK
Šetalište dr. F. Tuđmana 2
32272 Cerna

Klasa: 612-08/10-10/0269
Urbroj: 532-04-22/2-10-6
Vukovar, 29. 11. 2010.

Predmet: Izmjene i dopune Prostornog plana uređenja Općine (PPUO) Cerna, poziv na prethodnu Raspravu - Očitovanje o materijalima za prethodnu raspravu, dostavlja se

Uvidom u našu dokumentaciju te dostavljeni radni materijal Izmjena i dopuna PPUO Cerna za prethodnu raspravu utvrdili smo sljedeće;

U tekstualnom dijelu radnog materijala nije u cijelosti uvršten sustav mjera zaštite koji je odredio Konzervatorski odjel u Vukovaru. Utvrdili smo da su uredno navedeni svi arheološki lokaliteti iz Konzervatorske podloge kao evidentirana kulturna dobra od lokalnog značenja, ali nisu navedene katastarske čestice na kojima se nalaze. Pošto je tim lokalitetima poznat prostorni položaj i opseg, potrebno je uz njih navesti i katastarske čestice na kojima se nalaze. Jednako tako, u mjerama zaštite evidentiranih kulturnih dobara u poglavlje o evidentiranim arheološkim lokalitetima kojima je poznat položaj i opseg potrebno je u cijelosti uvrstiti odgovarajuće mjere zaštite. Naime, postupanje po čl. 45. Zakona o zaštiti i očuvanju kulturnih dobara ("NN" 69/99, 151/03, 157/03, 87/09, 88/10) onako kako je navedeno u važećem PPUO Cerna, nepovoljno je rješenje. Zahtjevima koje ovdje predlažemo Konzervatorski odjel u Vukovaru želi postići sustav mjera zaštite arheoloških lokaliteta koji je optimalan za zaštitu kulturne baštine, a najpovoljnije rješenje za investitore i lokalnu zajednicu. Kako bi smo olakšali izradu plana dostavljamo Vam dopunu teksta o arheološkoj baštini na odgovarajući način. Uz preporuku da se cjelovito prihvati. Kartografski prikaz arheološke baštine je zadovoljavajući.

Ujedno Vam najavljujemo kako predstavnik Konzervatorskog odjela nije u mogućnosti prisustvovati prethodnoj raspravi zbog ranije planiranih poslova, ali Vam stojimo na raspolaganju ako je potrebno pojasniti razloge uspostavljanja iznimnog sustava mjera zaštite u slučaju izrade ovog Plana.



Pročelnica
Zdenka Predrijevac, dipl. inž. grad.

Predrijevac

U prilogu.
- dopuna teksta o arheološkoj baštini.

Dostaviti:
1. Zavod za prostorno planiranje d.d.
n/p gđa Vanesa Bolf
Vij. Paje Kolarića 5a, 31000 Osijek
2. Dokumentacija, ovdje
3. Pismohrana, ovdje

SUSTAV MJERA ZAŠTITE ARHEOLOŠKIH LOKALITETA NA PODRUČJU OBUHVATA IZMJENA I DOPUNA PROSTORNOG PLANA UREĐENJA OPĆINE CERNA – dopuna teksta

Tekstualni dio prijedloga Izmjena i dopuna PPUO Cerna koji smo preuzeli iz Vaših radnih materijala označen je kurzivom, a dopuna teksta podebljanim slovima.

Točka (234.), mijenja se i glasi:

"Na području Općine Cerna su, sukladno posebnom zakonu, zaštićena sljedeća kulturna dobra:

a) Registrirana

- Cerna, župna crkva sv. Mihovila, Z-1143

- Spomen česma u čast AVNOJ, zaštićeno pod br. R-216 –spomenik NOB

b) Preventivno zaštićena

*- Cerna "Gradac (AZ56)"-prapovijesni i srednjovjekovni arheološki lokalitet P-1808 k.č. **100, 101, 102, 103/1, 103/2, 104, k.o. Cerna.***

Zaštićena kulturna dobra orijentacijski su naznačena na kartografskom prikazu br. 3.A, a detaljno se utvrđuje na temelju akata o zaštiti.

Zaštićenim kulturnim dobrom se smatraju i sva kulturna dobra koja će se, nakon donošenja PPUO, zaštititi sukladno posebnom zakonu.

Na području Općine Cerna nalaze se evidentirana kulturna dobra-kulturna dobra od lokalnog značenja:

Na arheološkim lokalitetima koji su evidentirana kulturna dobra – kulturna dobra lokalnog značenja, a poznat im je prostorni položaj i opseg, prije građevinskih zahvata bilo koje vrste moraju se ishoditi posebni uvjeti zaštite nepokretnog kulturnog dobra od Konzervatorskog odjela u Vukovaru.

Područje obuhvaćeno prostornim planom ima različit stupanj potencijala za otkrivanje mogućih arheoloških nalaza. Ovisno o dosadašnjim spoznajama i prema procjeni konzervatora, prilikom zahvata koji zahtijevaju zemljane radove uvjetovati će se arheološki postupak kojim će se tražiti prethodna sustavna ili sondažna arheološka istraživanja ili samo arheološki nadzor nad zemljanim radovima. Ovisno o prisutnosti nalaza i značaju otkrivenog, u daljnjem postupku, mogu se odrediti i zaštitna arheološka istraživanja te zatražiti izmjena projekta u svrhu zaštite nalaza ili njegove moguće prezentacije.

Na arheološkim lokalitetima koji su evidentirana kulturna dobra – kulturna dobra lokalnog značenja, a nije im poznat prostorni položaj i opseg primjenjuju se mjere zaštite prema čl. 45 Zakona o zaštiti i očuvanju kulturnih dobara ("NN"96/99, 151/03, 157/03, 87/09, 88/10)

a) Arheološki lokaliteti i arheološke zone

- AN 45 Benić livade, arheološki lokalitet-sopotska kultura, kasno brončano doba, k.č. 1059, k.o. Rokovci; k.č. 1983, 1984/1, 1984/2,1985/1, 1986, 1988, 1989, 1990, 2737/1, 2737/2, 2737/3, 2737/4, dio 2740, 2741/1, 2741/2, dio 2846, sve k.o. Cerna.

- AZ 46 Stara sela, arheološka zona-sopotska kultura, kasno brončano doba, srednji vijek, k.č. 1979, 1980, 1981, 1982/1, 1982/2, 2000, 2002, 2742/2, 2742/3, dio 2743/2, dio 2743/5, dio 2744, dio 2841/2, dio 2847, sve k.o. Cerna.

- AN 47 Višnjevci istok, arheološki lokalitet-prapovijest, sopotska kultura, kasno brončano doba, laten, antika, srednji vijek, k.č. 1900, 1901, 1902, 1903, 1904, 1905/1, 1905/2, 1967, 1968, 1969, 1970, 1971, 1972, 1973, 1974, 1975, 1977/1, 1977/2, 1977/3, 1978, 2003, 2004, 2005/1, 2005/2, 2010/1, 2010/2, 2011, 2012, 2013, 2014, 2015, 2016, 2017, 2018, 2019, 2020, 2021, 2022, 2023, 2024, dio 2747, dio 2749, dio 2848, dio 2849, 2853, 2872, 2760, 3069, 3070, 3071, 3072, 3075, 3076, 3077, 3078, 3079, 3081, sve k.o. Cerna.

- AN 48 Višnjevci zapad, arheološki lokalitet-latenska kultura, antika, srednji vijek, k.č. 2065, 2066, 2067, 2068, 2069, 2070, 2071, 2072, 2073, 2074, 2075, 2081, 2082, 2083, 2084, 2085, 2086, 2087, 2088, 2089, 2090, 2091, 2092, 2093, 2094, 2095, 2096, 2097/1, 2097/2, 2098, 2099, 2100, 2101, 2763, dio 2875, 2876, k.o. Cerna.

- AN 49 Grabovci, arheološki lokalitet-sopotska kultura, kasno brončano doba, latenska kultura, antika, : k.č. 2303, 2304, 2305, 2306, 2307, 2308/1, 2308/2, 2309, 2310, 2311, 2312, 2313, 2314, 2315, 2316, 2317, 2318, 2319, 2320, 2321, 2322, 2328, 2329, 2330, 2331, 2332, 2333, 2334, 2335, 2336, 2339, 2340, 2343/1, 2343/2, 2343/3, 2343/4, 2344, 2347, dio 2822, dio 2823, dio 2969, dio 2970, sve k.o. Cerna.

- AN 50 Prosjanice, arheološki lokalitet-sopotska kultura, srednji vijek, k.č. 2418, 2419, 2420, 2421, 2422, 2423, 2427, 2428, 2429, 2430, 2431, 2432, 2433, 2434, 2435, 2436, 2437, 2438/1, 2438/2, 2439, 2482, 2483, 2484, 2485, 2486, 2487, 2488, 2489, 2490, 2491, 2492, dio 2819, 2828, k.o. Cerna.
- AN 51 Trebljevine, arheološki lokalitet-sopotska kultura, kasno brončano doba, latenska kultura, antika, srednji vijek, k.č. 2644, 2649, dio 2809/2, k.o. Cerna.
- AN 52 Bratačevci 1, arheološki lokalitet-sopotska kultura, kasno brončano doba, srednji vijek, k.č. 1741, 1742, 1743, 1744, 1745, 1746, 1747, 1748, 1749, 1750, 1751, 1752, 1753/1, 1753/2, 1754, 1755, sve k.o. Cerna.
- AN 53 Bratačevci 3, arheološki lokalitet-starčevačka i sopotska kultura, srednji vijek, k.č. 1619/1, 1620, 1623/2, 1624/1, 1624/2, 1625, 1626/2, 1627/1, 1629/1, 1629/2, 1629/3, 1630, 1631/1, 1632/1, 1632/2, 1633, 1634, 1635, 1636, 1637/2, 1638/1, 1638/2, 1639/1, 1639/2, dio 1640, 1651, 1835, 1836, 1837, 1838/1, 1839/1, 1867, 1868, 1869, 1870, 1871, 1872, 1873, 1874, dio 2736, dio 2753, dio 2816, dio 2861, dio 2862, sve k.o. Cerna.
- AN 54 Bratačevci 2, arheološki lokalitet-kasno brončano doba, antika, srednji vijek, k.č. 1493, 1495, 1496, 1497, 1499/1, 1499/2, 1499/3, 1499/4, 1499/5, 1502/1, 1502/3, 1503, 1504/4, 1505/2, 1506, 1508, 1509, 1511/2, 1513/1, 1513/2, 1515, 1516/1, 1516/2, 1517, 1518/1, 1518/2, 1518/3, 1518/4, 1518/5, 1519, sve k.o. Cerna.
- AN 55 Cerna Selo, arheološki lokalitet-kasno brončano doba, latenska kultura, kasni srednji vijek, k.č. 1520/1, 1521, 1522, 1523, 1524, 1526/1, 1526/2, 1527/1, 1527/2, 1528/1, 1528/2, 1528/3, 1528/5, 1529, 1530/1, 1530/2, 1530/3, 1530/4, 1531, 1532, 1533, 1534/1, 1535, 1537/1, 1537/2, sve k.o. Cerna.
- AN 57 Poloj 1, arheološki lokalitet-sopotska kultura, kasno brončano doba, antika, srednji vijek k.č. 1191, 1192, 1193, 1194, 1195, 1196, 1197, 1198, 1199, 1200/1, 1200/2, 1200/3, 1201, 1202, 1202, 1203, 1204, k.o. Cerna.
- AN 58 Poloj 2, arheološki lokalitet-antika, k.č. 1177, 1178/1, 1178/2, 1179, 1180, 1181/1, 1181/2, 1182/1, 1182/2, 1184, 1185, 1186, 1187, 1188, 1189, 1190/1, 1190/2, dio 2789, k.o. Cerna.
- AN 59 Zagrađe, arheološki lokalitet-srednji vijek, k.č. 263/1, 263/2, 263/3, 263/4, 263/5, 2513, 2514, 2515/1, 2515/2, 2516, 2517/1, 2517/2, 2517/3, 2517/4, 2517/5, 2518, 2519, 2520, 2521, 2805, k.o. Cerna.
- AN 60 Jakobovci, arheološki lokalitet-srednji vijek, k.č. 2523, 2524/1, 2524/2, 2524/3, 2525, 2526, 2527, 2528, 2529, 2530, 2531, k.o. Cerna.
- AN 61 Guščanci, arheološki lokalitet-antika, k.č. 3023, 3024, k.o. Cerna.
- Šiškovci, arheološki lokalitet-prapovijesni (evidentiran pod brojem 4634) – nepoznatog položaja i opsega
- b) Etnološka baština
- Cerna-Kuća, Ulica braće Radića 31,
- Cerna-Kuća, Ulica braće Radića 43,
- Cerna-Kuća, Ulica braće Radića 49,
- Cerna-Kuća, Ulica braće Radića 67,
- Cerna-Kuća, Ulica braće Radića 73,
- Cerna-Kuća, Ulica Velika Cerna 20,
- Cerna-Kuća, Ulica Velika Cerna 61,
- Cerna-Kuća s drvenim zabatom, Ulica Velika Cerna 136,
- Cerna-Kuća, Ulica Ljudevita Gaja 20,
- Cerna-Kuća, Ulica Ljudevita Gaja 26,
- Cerna-Kuća, Ulica Ljudevita Gaja 27,
- Cerba-Kuća, Ulica Ljudevita Gaja 49,
- Cerna-Kuća s okućnicom, Jurišičeva ulica 38,
- Cerna-Kuća, Jurišičeva ulica 46,
- Šiškovci-kuća, Ulica Stjepana Radića 1,
- Šiškovci-Kuća, Ulica Stjepana Radića 3,
- Šiškovci-Kuća, Ulica Stjepana Radića 5,
- Šiškovci-Kuća, Ulica Stjepana Radića 21,
- Šiškovci-Kuća, Ulica Stjepana Radića 23,
- Šiškovci-Kuća (s pokloncem na pročelju), Ulica Stjepana Radića 25,
- Šiškovci-Kuća, Ulica Stjepana Radića 33,
- Šiškovci-Kuća, Ulica Stjepana Radića 45,
- Šiškovci-Kuća, Ribička ulica 4,
- Šiškovci-Kuća, Ribička ulica 5

c

c) Civilne građevine

- Cerna-rajnokrajiška građevina,
- Cerna-stara škola,
- Cerna-građevina

d) Sakralna

- Šiškovci, crkva sv. Ane

e) Memorijalna baština

- Cerna-spomenik Domovinskom ratu,
- Cerna-spomenik palim borcima NOB-a,
- Cerna-spomenik tisućitoj godišnjici hrvatskog kraljevstva,
- Cerna-spomenik M. Reljkoviću
- Šiškovci-spomenik ustreljenim taocima iz vinkovačkog logora.



PLINARA ISTOČNE SLAVONIJE d.o.o. Vinkovci

Ohridska 17, 32100 Vinkovci / Hrvatska / e-mail: pis@pis.com.hr / www.pis.com.hr
 Telefoni: direktor 032/304-335 • fax 032/304-338 • informacije 032/304-337 • održavanje 032/304-336

U Vinkovcima, 09.12.2010. godine
 Urbroj: 2326/2010

REPUBLIKA HRVATSKA
 VUKOVARSKO-SRIJEMSKA ŽUPANIJA
 OPĆINA CERNA
 Šetalište dr. Franje Tuđmana 2
 32272 Cerna

ZAVOD ZA PROSTORNO PRAVILNIČARSTVO
 OPĆINA CERNA

13.12.2010.

820	222		
-----	-----	--	--

PREDMET: Izmjena i dopuna Prostornog plana Općine Cerna – dostava podataka

Temeljem Vašeg zahtjeva: Klasa: 350-01/10-01/3; Urbroj: 2212/04-01-10/36 od 23.11.2010. godine i priloženom pozivu na prethodnu pravu i materijala za Izmjenu i dopunu Prostornog plana Općine Cerna utvrdili smo sljedeće:

Postojeće stanje plinoopskrbe:


- Na području Općine Cerna prolazi magistralni plinovod Ivankovo-Županja DN 300 mm u održavanju PLINACRO d.o.o. Zagreb, a služi transportu plina do Mjerno-redukcijske stanice Županja gdje se vrši primopredaja lokalnom distributeru. Ovaj magistralni plinovod nema izravnog utjecaja na plinoopskrbu potrošača na području Općine već samo prolazi prostorom Općine Cerna.
- Na području Općine izgrađena je i distribucijska plinoopskrbna mreža u naseljima Cerna i Šiškovci.
- Distribucijski plinovodni sustav u održavanju Plinare istočne Slavonije d.o.o. Vinkovci sastoji se od:
 - ✓ glavnih distribucijskih ST plinovoda,
 - ✓ mjesnih ST plinovodnih mreža.
- Glavnim distribucijskim ST plinovodima povezuju se mjesne mreže nasljea Cerna i Šiškovci te naselja Andrijaševci i Cerna, a prolaze glavnim opskrbnim pravcima u samim naseljima. Tlak plina u ovim plinovodima je do 1-4 bara, a grade se unutar građevinskog područja u zelenom pojasu ulica, a izvan naselja uz trasu prometnica.
- Mjesne plinovodne mreže izgrađene su unutar građevinskih područja u zelenom pojasu ulica po potrebi s obje strane ulica. Tlak plina u mjesnim plinovodima je 1-4 bara

Izmjene i dopune:

- Planirana su proširenja građevinskog područja naselja Cerna na lokaciji Blato-Jakobovci te formiranje izdvojenog građevinskog područja Turističko-rekreativne zone "Perun".
- Za planirana proširenja građevinskog područja potrebno je ostaviti koridore za izgradnju srednjetačne plinske mreže spajanjem na postojeću ST plinsku mrežu Općine Cerna.
- Omogućiti priključenje građevina na ulični ukopani razvod prirodnog plina podzemnim kućnim priključkom uz prilazne ceste.
- Redukcija tlaka plina sa 1-4 bara u plinskoj mreži na niski tlak 22-25 mbara za potrebe kućanstava izvodi se uz primjenu kućnih pojedinačnih regulatora tlaka.
- Plinska mreža se po prostoru obuhvata Plana razvodi ukopanim cjevovodom u rovovima ispod nogostupa ili u zelenoj površini uz prometnice na dubini od najmanje 1,0 m (zeleni površina), odnosno 1,2 m (ispod prometnica).

U očekivanju daljnje suradnje, s poštovanjem

44 Direktor:
 Marija Ratkić, dipl.ing.



MB: 1471201 / OIB: 16423775522 / žiro računi: ZABA 2360000-1101337537 • PBZ 2340009-1100200578 • HPB 2390001-1100326678

Upisana u registar trgovačkog suda u Osijeku pod brojem MBS 030066352, predsjednik uprave Ratkić M.



Temeljni kapital u iznosu od 5.021.000,00 kuna uplaćen je u cijelosti.

TELE2

TELE2 d.o.o.
za telekomunikacijske usluge
Ulica grada Vukovara 269 d
10000 Zagreb, Hrvatska

T +385 (0)1 63 28 300
F +385 (0)1 63 28 301
OIB 70133616033

Podaci o društvu: upisano u registar Trgovačkog suda 080492341
Poslovna banka: Privredna banka Zagreb d.d. žiro račun: 2340009-1110169306



Zagreb, 08.12.2010.

Vukovrasko srijemsko županija
Općina Cerna
Šetalište dr. Franje Tuđmana 2
32272 Cerna

PREDMET: PPUO Cerna, Klasa 350-01/10-01/3
– planske smjernice

Sukladno članku 3. Zakonu o elektroničkim komunikacijama («Narodne novine», br. 73/08) izgradnja, održavanje, razvoj i uporaba telekomunikacijske infrastrukture i opreme, upravljanje i uporaba radiofrekvencijskog spektra, adresnog i brojevnog prostora kao prirodno ograničenog općeg dobra, te obavljanje javnih telekomunikacijskih usluga i djelatnosti od interesa su za Republiku Hrvatsku.

Sukladno članku 25. st.3 ranije spomenutog Zakona "Elektronička komunikacijska infrastruktura i povezana oprema mora se planirati u dokumentima prostornog uređenja na način da ne ograničuje razvoj elektroničke komunikacijske mreže i elektroničke komunikacijske infrastrukture i povezane opreme, pri čemu se osobito moraju zadovoljiti zahtjevi zaštite ljudskog zdravlja, zaštite prostora i očuvanja okoliša."

Sukladno članku 3. st. 5. Pravilnika o jednostavnim građevinama i radovima (NN 21/09), bez akta kojim se odobrava građenje i lokacijske dozvole mogu se izvoditi radovi na među ostalim i na " postojećoj građevini kojim se postavlja elektronička komunikacijska oprema (antenski prihvati) po tipskom projektu za kojeg je izdano rješenje iz članka 196. Zakona o prostornom uređenju i gradnji"

Stoga Vas molimo da kroz predmetni plan bude omogućena izgradnja infrastrukturnih građevina pokretne komunikacije mreže Tele2 na način da u plan uvrstite slijedeće odredbe:

1. Elektronička komunikacijska infrastruktura i povezana oprema prema načinu postavljanja, dijeli se na:
 - elektroničku komunikacijsku infrastrukturu i povezanu opremu na postojećim građevinama (antenski prihvat),

TELE2

TELE2 d.o.o.
za telekomunikacijske usluge
Ulica grada Vukovara 269/d
10 000 Zagreb, Hrvatska

T +385 (0)1 63 28 300
F +385 (0)1 63 28 301
OIB 70133616033

Podaci o društvu: upisano u registar Trgovačkog suda 080492341
Poslovna banka: Privredna banka Zagreb d.d. žiro račun: 2340009-1110169306

- elektroničku komunikacijsku infrastrukturu i povezanu opremu na samostojećim antenskim stupovima.
2. Ovim planom se omogućuje postavljanje elektroničke komunikacijske infrastrukture i povezane opreme na postojećim građevinama skladu s Pravilnikom o jednostavnim građevinama i radovima (NN 21/09).
 3. Ovim planom se omogućuje gradnja samostojećih antenskih stupova kao elektroničke komunikacijske infrastrukture i povezane opreme u skladu sa Prostornim planom uređenja Vukovarsko srijemske županije

Pojašnjenje:

U tijeku je izrada Izmjena i dopuna Prostornog plana Vukovarsko srijemske županije vezana uz mobilne telekomunikacije. Nakon donošenja tog plana, a prema smjernicama Ministarstva zaštite okoliša, prostornog uređenja i graditeljstva od 19. studenog 2008., lokacijske dozvole za samostojeće antenske stupove izdavati će se temeljem odredbi i grafičkog dijela Prostornog plana županije.

U slučaju dodatnih pojašnjenja, molimo Vas da kontaktirate:

Marijanu Grubešić
tel: 01 632 83 46
mob: 095 632 83 46
fax: 01 632 83 01
e-mail: marijana.grubestic@tele2.com

Upr
Spoštovanjem,

Johan Bergström
Tehnički direktor i
član uprave Tele2 d.o.o.

TELE2

TELE2 d.o.o. za telekomunikacijske usluge
Ulica grada Vukovara 269/D, 10000 Zagreb




REPUBLIKA HRVATSKA
MINISTARSTVO OBRANE
ZAGREB

UPRAVA ZA MATERIJALNE RESURSE
SLUŽBA ZA NEKRETNINE, GRADITELJSTVO
I ZAŠTITU OKOLIŠA

KLASA: 350-02/11-01/ (9)
URBROJ: 512M3-020202-11- 1

Zagreb, 04. veljače 2011.



VUKOVARSKO-SRIJEMSKA ŽUPANIJA
OPĆINA CERNA
Općinski načelnik
Šet. dr. F. Tuđmana 2
32272 CERNA

PREDMET: Izmjene i dopune Prostornog plana uređenja Općine Cerna,
- očitovanje, dostavlja se

VEZA: Vaš dopis KLASA: 350-01/10-01/3, URBROJ:2212/04-01-10/36
od 23. studenog 2010.

Temeljem odredbi članka 18. Zakona o obrani (N.N. broj 33/02 i 58/02) i
Pravilnika o zaštitnim i sigurnosnim zonama vojnih objekata (N.N. broj 175/03),
povodom vašeg poziva za sudjelovanjem tijekom prethodne rasprave u postupku
izrade Izmjena i dopuna PPUO Cerna, obavještavamo vas da na području obuhvata
predmetnog plana nema zona posebne namjene te nemamo posebnih uvjeta tijekom
izrade istog.

SZ

f. Anić

S poštovanjem,

Velimir Anić, dipl.ing.ing.šod.



Dostaviti:

- naslovu
- pismohrana



REPUBLIKA HRVATSKA
MINISTARSTVO REGIONALNOG RAZVOJA,
ŠUMARSTVA I VODNOGA GOSPODARSTVA

10000 Zagreb, Trg kralja Petra Krešimira IV br. 1

KLASA: 350-02/10-01/420
URBROJ: 538-07-10-02
Zagreb, 25. studeni 2010.

OPĆINA CERNA				
Priloženo: 06 12. '10				
Opć.	Klasifikacijska oznaka	Uredbeni broj	Prilog	Vrijed.
		809		

ZAVOD ZA PROSTORNO PLANIRANJE, d. d.			
OSIJEK			
Ured.	Prilog	Vrijed.	
09. 12. 2010			
219			

VUKOVARSKO-SRIJEMSKA ŽUPANIJA
OPĆINA CERNA
Općinski načelnik
Šetalište dr. Franje Tuđmana 2
32 272 Cerna

PREDMET: Izmjene i dopune PPU
Općine Cerna
- planske smjernice, *dostavljaju se*

Veza Vaš broj: KLASA: 350-01/10-01/3
URBROJ: 2212/04-01-10/27
Cerna, 19. studeni 2010.

U svezi gore navedenog predmeta ovo Ministarstvo daje planske smjernice kako slijedi:

Šume i šumska zemljišta dobra su od interesa za Republiku Hrvatsku i ispunjavaju gospodarsku, ekološku i društvenu funkciju te imaju znatan utjecaj na kakvoću života stoga je nužno održivo gospodarenje i racionalno korištenje šumskih resursa u suradnji sa svim zainteresiranim stranama (Hrvatske šume d.o.o. i dr.) te je od nacionalnog interesa da sve zainteresirane strane i korisnici zemljišta budu odgovarajuće zastupljeni za vrijeme trajanja procesa prostornog planiranja.

U izradi dokumenata prostornog uređenja koje donosi jedinica lokalne i područne (regionalne) samouprave sudjeluje i Ured državne uprave u županiji, odnosno upravno tijelo Grada Zagreba nadležno za poslove šumarstva. (Zakon o šumama „Narodne novine“, broj 140/05., 82/06., 129/08., 80/10. i 124710.).

Sukladno članku 37. Zakona o šumama dokumentom prostornog uređenja u šumi ili na šumskom zemljištu može se planirati izgradnja građevina za potrebe poduzetničke

zone, infrastrukture, sporta, rekreacije, lova i obrane Republike Hrvatske, vjerske i zdravstvene građevine te područje, mjesto, spomenik i obilježje u svezi povijesnih događaja i osoba, ali samo ako to zbog tehničkih ili ekonomskih uvjeta nije moguće planirati izvan šume, odnosno šumskog zemljišta.

Slijedom gore navedenog, prilikom izrade prostorno planske dokumentacije potrebno je izvršiti valorizaciju šuma i šumskog zemljišta s posebnim naglaskom na planiranje površina građevinskog područja i to:

- izdvojeno građevinsko područje izvan naselja
- izdvojeni dio građevinskog područja naselja
- neizgrađeni dio građevinskog područja, sukladno dolje navedenim smjernicama i uputama:

1. Dokumentom prostornog uređenja maksimalno štiti obraslo šumsko zemljište te zahvate planirati na neobraslom šumskom zemljištu (npr. kamenjara) i zemljištu obraslom početnim ili degradacijskim razvojnim stadijima šumskih sastojina (garizi, šibljaci).
2. Izvršiti valorizaciju na način da se izbjegavaju zahvati u sastojinama gospodarskih jednodobnih šuma (uređajni razredi hrasta lužnjaka 140 godina, hrasta kitnjaka 120 godina, obične bukve 100 godina), sastojine koje su u fazi oplodne sječe, sastojine I i II dobnog razreda, sastojine u kojima je Osnovom ili Programom propisana sanacija ili konverzija.
Ukoliko se u gore navedenim sastojinama ipak planira, nastojati da se zahvati izvode u dijelovima površina navedenih sastojina koji su lošije kvalitete, slabijeg zdravstvenog stanja, smanjenog obrasta, sastojine lošijeg i smanjenog prirasta (manjeg od 2%), sastojine slabije drvene zalihe (manje od 300 m³/ha)
3. Prilikom planiranja zahvata izbjegavati usitnjavanje površina obraslih šumom na manje od 1000 m² u svrhu očuvanja stabilnosti i bioraznolikosti šumskog ekosustava.
4. Pri izradi dokumenta prostornog uređenja sukladno Zakonu o šumama („Narodne novine“, broj 140/05., 82/06., 129/08., 80/10. i 124/10.) valorizirati površine vezane uz gospodarske, zaštitne i šume posebne namjene (šumski sjemenski objekti, šume unutar zaštićenih područja ili prirodnih vrijednosti zaštićene na temelju propisa o zaštiti prirode i šume namijenjene znanstvenim istraživanjima, nastavi, potrebama obrane Republike Hrvatske te potrebama utvrđenim posebnim propisima)
5. U sastojinama zaštitnih šuma koje služe za zaštitu zemljišta, voda, naselja, objekata i druge imovine, dokumentom prostornog uređenja izbjegavati planiranje onih zahvata koji bi ugrozili njihovu zaštitnu ulogu.
6. Dokumentom prostornog uređenja izbjegavati promjenu namjene šuma i šumskog zemljišta ako je ono predviđeno za sadnju višegodišnjih nasada na kojima je odobreno pravo služnosti ili se planira osnivanje služnosti.
7. *Kod izrade prostorno planske dokumentacije, u cilju očuvanja stabilnosti šumskog ekosustava, nova eksploatacijska polja planirati vrednujući kriterije iz Uredbe o postupku i mjerilima za osnivanje prava služnosti na šumi i/ili šumskom zemljištu u vlasništvu Republike Hrvatske u svrhu eksploatacije mineralnih sirovina („Narodne novine“, broj 133/07).*

8. Pri prostornom planiranju izvršiti valorizaciju staništa divljih životinja kroz formirana lovišta na tom području na način da se infrastrukturnim i vodnogospodarskim sustavima ne ugrozi slobodna migracija divljači karakteristične za to područje, ne umanjiti bonitet lovišta smanjivanjem površina lovišta ispod 1000 ha na kontinentu i 500 ha na otocima, ili više od 20% površine lovišta ili lovno produktivne površine.

Gore navedene smjernice i upute temelje se na načelu održivog razvoja, potrajnog gospodarenja, očuvanja stabilnosti šumskog ekosustava, ekološke prihvatljivosti i socijalne odgovornosti te im je cilj pomoći u integralnom pristupu kod prostornog planiranja i racionalnog korištenja šuma i šumskog zemljišta

**Potpredsjednik Vlade Republike Hrvatske i ministar
regionalnog razvoja, šumarstva i vodnoga gospodarstva**

mr. Sc. **Božidar Pankretić**



U privitku: Legislativa

Legislativa:

ZAKONI

- Zakon o šumama („Narodne novine“ broj 140/05, 82/06, 129/08, 80/10 i 124/10)
- Zakon o lovstvu („Narodne novine“ broj 140/05 i 75/09)
- Zakon o šumskom reprodukcijском materijalu („Narodne novine“ broj 75/09)
- Zakon o prostornom uređenju i gradnji („Narodne novine“ broj 76/07 i 38/09)

ODLUKE

- Odluka Vlade Republike Hrvatske o popisu šumskih površina na kojima se može osnovati služnost radi podizanja višegodišnjih nasada (Hrvatske šume d.o.o., web stranice)

UREDBE

- Uredba o načinu i kriterijima za davanje u zakup šumskog zemljišta u vlasništvu Republike Hrvatske, („Narodne novine“, broj 108/06 i 73/09)
- Uredba o postupku i mjerilima za osnivanje služnosti u šumi ili na šumskom zemljištu u vlasništvu Republike Hrvatske u svrhu izgradnje vodovoda, kanalizacije, plinovoda, električnih vodova, („Narodne novine“, broj 108/06)
- Uredba o postupku i mjerilima za osnivanje služnosti u šumi ili na šumskom zemljištu u vlasništvu Republike Hrvatske radi podizanja višegodišnjih nasada, („Narodne novine“, broj 121/08)
- Uredba o postupku i mjerilima za osnivanje prava služnosti u šumi ili na šumskom zemljištu u vlasništvu Republike Hrvatske, u svrhu obavljanja turističke djelatnosti, („Narodne novine“, broj 69/07)
- Uredbu o postupku i mjerilima za osnivanje prava služnosti na šumi i/ili šumskom zemljištu u vlasništvu republike hrvatske u svrhu eksploatacije mineralnih sirovina („Narodne novine“, broj 133/07)

PRAVILNICI

- Pravilnik o uređivanju šuma, („Narodne novine“, broj 111/06, 141/08)
- Pravilnik o zaštiti šuma od požara, („Narodne novine“, broj 26/03)

OSTALO

- Nacionalna šumarska politika i strategija, („Narodne novine“, broj 120/03)
- Ministarske konferencije o zaštiti šuma u Europi
- Agenda 21, UNCED i druge donijete konvencije i po svim međunarodnim propisima obvezujući akti

2. IZVJEŠĆE O JAVNOJ RASPRAVI

Sukladno članku 85. i 86. Zakona o prostornom uređenju i gradnji nositelj izrade organizirao je javnu raspravu o Prijedlogu plana.

U nastavku priložen je preslik Izvješća o javnoj raspravi te preslici njegova priloga, a to su:

- Zapisnik s javnog izlaganja
- Popis nazočnih na javnoj raspravi
- Knjiga primjedbi
- Objave javne rasprave
- Posebne obavijesti o javnoj raspravi
- Primjedbe i očitovanja
- Odgovori na primjedbe



REPUBLIKA HRVATSKA
VUKOVARSKO-SRIJEMSKA ŽUPANIJA
OPĆINA CERNA
OPĆINSKI NAČELNIK

Klasa: 350-01/11-01/03
Urbroj: 2212/04-01-10/13
U Cerni, 26. 02. 2011.

I Z V J E Š Ć E
o javnoj raspravi o utvrđivanju Prijedloga
Izmjena i dopuna Prostornog plana uređenja Općine Cerna

Javna rasprava održana je temeljem odredbi 86. Zakona o prostornom uređenju i gradnji (Narodne novine 76/07, 38,09 I 55/11), Ovo Izvješće izrađeno je sukladno odredbama članka 84. Zakona.

1. Temeljem Odluke o izmjenama i dopunama Prostornog plana uređenja Općine Cerna («Službeni vjesnik Vukovarsko-srijemske županije» br.4a/10.) i Izmjene i dopune odluke o izradi izmjena i dopuna PPUO Cerna («Službeni vjesnik Vukovarsko-srijemske županije» br.18/10.) Općina Cerna je započela izradu Izmjena i dopuna Prostornog plana uređenja Općine Cerna.

2.Obavijest o javnoj raspravi bila je objavljena 04. 02. 2011. godine u «Službenom vjesniku»Vukovarsko-srijemske županije 01/2011, od 05. 02. 2011. na Oglasnoj ploči Općine Cerna. i od 17. 02. 2011. na Hrvatskom radiju Županija.

3.Poziv na javnu raspravu upućen je 11. 02. 2011. godine nadležnim tijelima i osobama. Uz poziv dostavljen je Prijedlog Izmjena i dopuna Prostornog plana Općine Cerna na CD-u.

4.Javno izlaganje održano je 25. 02. 2011. godine u prostorijama Osnovne škole , Šet.dr.F. Tuđmana 4, s početkom u 12:00 sati. Javna rasprava trajala je od 17. 02. 2011. do 04. 03. 2011. godine.

5.Nakon održane javne rasprave očitovanja i primjedbe dostavili su:

- 1.Zavod za prostorno uređenje Vukovarsko-srijemske županije
2. Upravni odjel za prostorno uređenje, gradnju i zaštitu okoliša
- 3.Javna ustanova za upravljanje zaštićenim prirodnim vrijednostima Vukovarsko-srijemske županije
4. Tele 2 d.o.o. Zagreb
5. Hrvatske ceste d.o.o. za upravljanje, građenje i održavanje državnih cesta, Zagreb
- 6.Uprava za ceste Vukovarsko-srijemska županija, Vinkovci
7. Kvalitet Cerna d.o.o. Cerna
8. Ministarstvo regionalnog razvoja, šumarstva i vodnog gospodarstva
- 9.Ljekarna Štrkalj
- 10.Nevenka Begović, Cerna
- 11.Općina Cerna
12. Uprava za zaštitu kulturne baštine, Konzervatorski odjel u Vukovaru
13. Uprava za materijalne resurse, Služba za nekretnine, graditeljstvo i zaštitu okoliša, MORH

- Izvješću s javne rasprave priloženi su:
- Zapisnik s javnog izlaganja
 - Popis nazočnih na javnom izlaganju
 - Popis pozvanih nadležnih tijela i osoba
 - Objava javne rasprave
 - Odgovori na primjedbe s javne rasprave
 - Knjiga primjedbi
 - Primjedbe i očitovanja



Z A P I S N I K

sa Javnog izlaganja Prijedloga Izmjena i dopuna Prostornog plana Općine Cerna održane dana 25. 02. 2011. godine sa početkom u 12,00 sati u prostorijama općine Cerna.

Prethodnoj raspravi nazočni su:

1. Nikola Jelić, Vinkovački vodovod i kanalizacija d.o.o.
2. Marko Tadić, Plinara istočne Slavonije, Vinkovci
3. Damir Fišer, Uprava za ceste Vukovarsko-srijemska županija
4. Đuro Bičanić, Lučka uprava Vukovar
5. Vlatko Ećimović, HEP OPS d.o.o. Prijenostno područje Osijek
6. Ivica Bugarić, Zavod za prostorno planiranje d.d. Osijek
7. Vanesa Bolf, Zavod za prostorno planiranje d.d. Osijek
8. Eva Lešić, Ured za prostorno uređenje, Vukovarsko-srijemske županije
9. Miroslav Pažur, član Općinskog vijeća, općine Cerna
10. Goran Begović, načelnik općine Cerna
11. Bono Tomašević, član Općinskog vijeća, Općine Cerna
12. Krešimir Majstorović, zamjenik načelnika općine Cerna
13. Ivan Gantar, Hrvatske vode

Vanesa Bolf ispred Zavoda za prostorno planiranje d.d. Osijek iznijela je Prijedloga Izmjena i dopuna Prostornog plana Općine Cerna.

Eva Lešić, ispred Ureda za prostorno uređenje VSŽ dala je više primjedbi na Prijedloga Izmjena i dopuna Prostornog plana Općine Cerna te je dogovoreno da će sve primjedbe dostaviti u pismenom obliku.


Miroslav Pažur postavio je pitanje o mogućnosti gradnje objekata za bavljenje rekreativnim jahanjem na području Blata.

Dogovoreno je da se primjedbe dostave u pismenom obliku.

Rasprava je završena u 13,0 sati.

Zapisničar:




Načelnik općine Cerna
Goran Begović


KLASA: 350-01/10-01/3
UR BROJ: 2212/04-01-11/2



REPUBLIKA HRVATSKA
VUKOVARSKO-SRIJEMSKA ŽUPANIJA
OPĆINA CERNA
OPĆINSKI NAČELNIK

Klasa: 350-01/11-01/4
Urbroj: 2212/04-01-10/7
U Cerni, 25. 02. 2011.

SPISAK NAZOČNIH NA JAVNOM IZLAGANJU
PRIJEDLOGA IZMJENA I DOPUNA PROSTORNOG PLANA OPĆINE CERNA
DANA 25. 02. 2011. U 12,00 SATI

Red. Br.	USTANOVA	IME I PREZIME	POTPIS
1	VINPOKRETI VUKOVAR KANALIZACIJA D.O.O.	NIKOLA JELIĆ	<i>N. Jelić</i>
2	PLINA ZA ISTOČNE SLAVONIJE	TIARKO TADIĆ	<i>Tiarko Tadić</i>
3	UPRAVA ZA CESTE VUKOVAR-SRIJEMSKA ŽUP.	Đenan Biser	<i>Đenan Biser</i>
4	LOČKA UPRAVA VUKOVAR	ĐURO BICANIĆ	<i>Đuro Bican</i>
5	HEP OPS d.o.o. PRIENOSNO POSREDOVANJE OSIJEK	VLATKO EDIMOVIĆ	<i>Vlatko Edimović</i>
6	ZAVOD ZA PROSTORNO PLANIRANJE D.O. OSIJEK	IVICA BUGARIĆ	<i>Ivica Bugarić</i>
7	ZAVOD ZA PROSTORNO PLANIRANJE D.O. OSIJEK	VANEJA BOLF	<i>Vaneja Bolf</i>
8	UREĐ ZA PROSTORNO UREĐENJE GRADNJE VSK	EVA LEŠIĆ	<i>Eva Lešić</i>
9		Miroslav Pažan	<i>Pažan</i>
10	OPĆINA CERNA	GORAN BEGOVIĆ	
11	" "	BENO TOMASEVIĆ	<i>Ben Tomasević</i>
12	" "	KRESIMIR MAISTROVIĆ	<i>Kresimir Maistrović</i>
13	HRVATSKO-OSJEKSKI BIA-SIJEK	IVAN GANTAR	<i>Ivan Gantar</i>
15			




REPUBLIKA HRVATSKA
VUKOVARSKO-SRIJEMSKA ŽUPANIJA
OPĆINA CERNA
OPĆINSKI NAČELNIK

Klasa: 350-01/11-01/4
Urbroj: 2212/04-01-10/7
U Cerni, 25. 02. 2011.

SPISAK NAZOČNIH NA JAVNOM IZLAGANJU
PRIJEDLOGA IZMJENA I DOPUNA PROSTORNOG PLANA OPĆINE CERNA
DANA 25. 02. 2011. U 12,00 SATI

Red. Br.	USTANOVA	IME I PREZIME	POTPIS
1	VINIKARSKI PODOVODNI KANALIZACIJA D.O.O.	NIKOLA JELIĆ	<i>N. Jelić</i>
2	PLINARNA ISTOČNE SLAVONIJE	TIJKO TADIĆ	<i>T. Tadić</i>
3	UPRAVA ZA CESTE VUKOVAR-SRIJEMSKA ŽUP.	DANILO TISIĆ	<i>D. Tisić</i>
4	LOČKA UPRAVA VUKOVAR	ĐURO BICANIĆ	<i>Đ. Bicanić</i>
5	HEP O.P.S. s.o.s. PRIJELASKO POSREDOVANJE CERNIČEK	VLATKO EDIMOVIĆ	<i>V. Edimović</i>
6	ZNODJE PROSTORNO PLANIRANJE I D. OSJEK	IVICA BUGARIĆ	<i>I. Bugarić</i>
7	ZAVOD ZA PROSTORNO PLANIRANJE I D. OSIJEK	VANEJA BOLF	<i>V. Bolf</i>
8	UREĐ ZA PROSTORNO UREĐENJE GRADNJE... VSR	EVA LEŠIĆ	<i>E. Lešić</i>
9		Miroslav Paunović	<i>M. Paunović</i>
10	OPĆINA CERNA	ČURPU BEGOVIĆ	
11	" "	BRNO TOMASEVIĆ	<i>B. Tomasević</i>
12	" "	KRESIMIR MARŠIĆ	<i>K. Maršić</i>
13	HRVATSKA KOLA ICI SA-BA-BA	IVAN ČANTAR	<i>I. Čantar</i>
15			



2^a ČLANKOM

19. STAVAKOM

U PROSTORNO PLANU NAŠE OPĆINE ZAGREBAČKI KRAJOLJEVA, KVALITET CERNA KOJE
DA SE U OBLASTI KOJE SU SUKOBNE IZ OBLASTI KRAJOLJEVA
POKUPANSKA OBLASTI IZ OBLASTI KRAJOLJEVA I OBLASTI
KRAJOLJEVA EMERGENCIJSKI OBLASTI OBLASTI. OBLASTI CERNA
PRIMJERNO DOSTAVI CERNA DOSTAVI U OBLASTI OBLASTI
OBLASTI CERNA U OBLASTI OBLASTI.

ZA KVALITET CERNA KOJE

DIREKTOR

MARIJA JUKIĆ, DIPLOMIRANA

OPEKARSKO-GRADJEVINSKA INDUSTRIJA

Kvalitet CERNA d.o.o.
32272 CERNA, Braće Radića 157





ISSN 1847-1323

SLUŽBENI VJESNIK
VUKOVARSKO-SRIJEMSKJE ŽUPANIJE

Broj 1. God. XXIX Vinkovci, petak, 4. veljače 2011. Izlazi prema potrebi



STR 15

OPĆINA CERNA AKTI OPĆINSKOG NAČELNIKA

Na temelju članka 84. Zakona o prostornom uređenju i gradnji („Narodne novine“ Republike Hrvatske broj: 76/07) članka 44. Statuta Općine Cerna („Službeni vjesnik“ Vukovarsko-srijemske županije broj: 13/09), dana 27. siječnja 2011. godine, općinski načelnik donosi sljedeći

Z A K L J U Č A K

o utvrđivanju Prijedloga Izmjena i dopuna Prostornog plana Općine Cerna

Članak 1.

Prihvća se Izvješće o prethodnoj raspravi o Nacrtu prijedloga Izmjena i dopuna Prostornog plana uređenja Općine Cerna i utvrđuje se Prijedlog Izmjena i dopuna Prostornog plana uređenja Općine Cerna (u daljnjem tekstu: Prijedlog Izmjena i dopuna plana). Prijedlog izmjena i dopuna Prostornog plana sadrži tekstualni i grafički dio plana, te Sažetak za javnost.

Članak 2.

Prijedlog Izmjena i dopuna plana se upućuje u javnu raspravu. Javna rasprava s javnim uvidom trajat će petnaest (15) dana u vremenu od 17. 02. 2011. do 04. 03. 2011.

Članak 3.

Prijedlog Izmjena i dopuna plana (tekstualni i grafički dio) bit će izložen u Športskoj dvorani Osnovne škole u Cerni svakim danom od 9:00 do 13:00 sati.

Članak 4.

Tijekom trajanja javne rasprave bit će organizirano javno izlaganje Prijedloga Izmjena i

dopuna plana u Osnovnoj školi u Cerni dana 25.02.2011. god., u 12,00 sati.

Članak 5.

Pisana očitovanja, prijedlozi i primjedbe na Prijedlog Izmjena i dopuna plana mogu se dostaviti (Jedinstvenom upravnom odjelu Općine ili Načelniku) najkasnije u roku osam (8) dana po isteku roka javne rasprave, odnosno do 14. 03. 2011. godine.

Članak 6.

- Načelnik općine Goran Begović se obvezuje:
- U roku od osam (8) dana po donošenju ovog Zaključka, o njegovom sadržaju i trajanju javne rasprave izvjestiti sredstvom javnog priopćavanja (novine i /ili radio).
 - Obavijest o javnoj raspravi mora se objaviti najkasnije osam (8) dana prije početka javne rasprave.
 - Uputiti posebnu pisanu obavijest o donošenju ovog Zaključka s prozivom na javno izlaganje, tijelima opisanim u članku 87. Zakona. (naputak: to su subjekti koji su navedeni kao suradnici u izradi Plana-piše na početku Plana).

Članak 7.

Ovaj Zaključak obvezno se objavljuje „Službenom vjesniku“ Vukovarsko-srijemske županije.

KLASA: 350-01/11-01/3
URBROJ: 2212/04-01-10/7
Cerna, 28. siječnja 2011. godine

OPĆINSKI NAČELNIK
Goran Begović

Na temelju članka 86. Zakona o prostornom uređenju i gradnji („Narodne novine“ RH broj: 76/07) i Odluke o izradi Plana ili Programa mjera za unapređenje stanja u prostoru („Službeni vjesnik“ Vukovarsko-srijemske županije, općinski načelnik Općine Cerna, objavljuje:

JAVNU RASPRAVU

O utvrđivanju prijedloga Izmjena i dopuna
Prostornog plana Općine Cerna

1. Javna rasprava o utvrđivanju prijedloga Izmjena i dopuna Prostornog plana Općine Cerna trajat će od 17.02.2011. do 04.03.2011. godine. Za vrijeme trajanja javne rasprave za sve zainteresirane osobe osiguran je javni uvid u prijedlog Izmjena i dopuna Prostornog plana Općine Cerna u prostorijama Športske dvorane u Cerni svaki radni dan od 9:00 do 13:00 sati. Na javnom uvidu izloženi su tekstualni i grafički dijelovi te Sažetak za javnost Plana.
2. U vrijeme trajanja javne rasprave organizira se javno izlaganje za građanstvo i druge građana, mjesne odbore, predstavnike nadležnih državnih tijela i tijela jedinica lokalne i područne (regionalne) samouprave, pravne osobe s javnim ovlastima i ostala stručna tijela koje će se održati 25.02.2011. godine u 12:00 sati u Osnovnoj školi u Cerni.
3. Poziv za sudjelovanje u javnoj raspravi uputit će se nadležnim tijelima i osobama određenim posebnim propisima.
4. Primjedbe i prijedlozi na prijedlog Izmjena i dopuna Prostornog plana Općine Cerna mogu se za vrijeme trajanja javne rasprave upisati u Knjigu primjedbi koja je izložena uz prijedlog Plana, predati u pisanom obliku preko urudžbenog zapisnika ili poštom zaključno s danom 14.03. 2011. godine na adresu Općine Cerna, Šetalište dr.F. Tuđmana 2, 32272 Cerna.
5. Primjedbe i prijedlozi koji nisu žitko napisani, potpisani i dostavljeni u roku, neće se uzeti u obzir u pripremi izvješća o javnoj raspravi.

KLASA: 350-01/11-01/3
URBROJ: 2212/04-01-10/7

Cerna, 28. siječnja 2011. godine
OPĆINSKI NAČELNIK
Goran Begović



REPUBLIKA HRVATSKA
VUKOVARSKO-SRIJEMSKA ŽUPANIJA
OPĆINA CERNA
OPĆINSKI NAČELNIK

Klasa: 350-02/11-01/3
Urbroj: 2212/04-01-11/8
U Cerni, 17. 02. 2011.

HRVATSKI RADIO
ŽUPANJA

Poštovani,

Molimo Vas da u sklopu programa u periodu od 17. 02. do -04. 03. 2011. objavite:

Općina Cerna zakazuje javnu raspravu o prijedlogu Izmjene i dopune Prostornog plana uređenja Općine Cerna .

Prijedlog Izmjena i dopuna plan bit će izložen u Športskoj dvorani Osnovne škole u Cerni od 17. 02. 2011. do 04. 03. 2011. godine, svakog dana od 9,00 do 13,00 sati.

Javno izlaganje održati će se 25. 02. 2011. godine u 12,00 sati u Općini Cerna u zgradi Osnovne škole u Cerni.

Primjedbe i prijedlozi na prijedlog Izmjene i dopune Prostornog plana uređenja Općine Cerna mogu se dati u Knjigu primjedbi koja je izložena uz prijedlog Plana, za vrijeme javnog izlaganja, predati u pisanom obliku preko urudžbenog zapisnika ili poštom zaključno s danom 14. 03. 2011. godine na adresu Općina Cerna, Šetalište dr. F. Tuđmana 2. 32272 Cerna.

S poštovanjem,



Načelnik općine Cerna
Goran Begović

**PROSTORNI PLAN
JAVNA RASPISANJE**

**HP MB 1414895
PRIJAMNA KNJIGA — LIST**

Redni broj	Prijamni ili uplatni broj	Uplatnica	PP	Vrijednost pisma Priporuč. poštom Preštom Paket Post: i brzoi. upunice	EMIS - poštom EMIS - inozemne poštom Distribucija Primo po upravnim	Određeni poštanski ured	Rok za uruč. na ISO COD	Vrijednost	Masa kg	g	Broj pošt. ureda	Šifra korisnika	Datum	List broj	Napomena	
																Primalatelj
	43582	8955				ZAGREB					70					
		8969				-II-					A					
		8972				-II-										
		8986				-II-										
		8990				-II-										
		9006				-II-										
		9010				-II-										
		9023				-I-										
		9037				-II-										
		9045				-II-										
		9054				-II-										
		9068				-II-										
		9071				-II-										
		9085				OSIJEK										
		9099				-II-										
		9108				-II-										
		9111				UKOVAR										
		9125				-II-										
		9139				-II-										
		9142				-II-										

ZAGREB
16.02.11-13
10052272

Za prijenos:

Datum:
Primo:
(otisk pošt. žiga)

IZJAVA:
Izjavljujem da označena vrijednost na svakom pojedinačnom vrijednosnom pismu ili paketu odgovara stvarnoj vrijednosti njihova sadržaja.

.....
Prema podjela (i otisk pečata
za pravnú osobu)

Narodne novine d.o.o., Zagreb — (3) 396029
Oznaka za račun: P-34

MB 1414895
PRIJAMNA KNJIGA — LIST

Vrijednosna pisma		EMS - pošiljke		Primalac		Određeni poštanski ured	Rek. za unuč. na	ISO COD	Vrijednost	Broj pošt. ureda		Poštarina		Napomena
Preporuč. pošiljke	Pošiljka s podr. uređenjem	EMS - hbrske posiljke	EMS - hbrske posiljke	Prijamni ili uplatni broj	Primalac					Šifra poš. ureda	Masa kg	g	Šifra poš. ureda	
						VINKOVAC								
		43582	8822	MUP		-II-				70				1080
			8836	PIS		-II-								1080
			8840	HEP		-II-								1080
			8853	UPRAVA ZA CESTE		-II-								1080
			8867	BID. DOSU		-II-								1080
			8875	VUK		-II-								1080
			8884	ZALUD ZA POST. UREA		-II-								1080
			8898	OPCINA SITAR		-II-								1080
			8907	OPCINA PRULAKA		-II-								1080
			8915	OPCINA IVANKOVO		-II-				70				1080
			8924	OPCINA ANDRIJASOVA		-II-								950
			8938	OPCINA B. GREDA		-II-								950
			8944	OPCINA GRADISTE		-II-								950
														13650

FEV 11 2009
 11-11-2009
 [Signature]

IZJAVA:
 Izjavljujem da označena vrijednost na svakom pojedinačnom vrijednosnom pismu ili paketu odgovara stvarnoj vrijednosti njihovog sadržaja.

Datum:
 Primio:
 (otisk pošt. žiga)

Nasloje novine s.d., Zagreb ... (3) 38022
 Oznaka za namudbu: P-3a
 Preporuč. pošiljaka (otisk pečata za primnu osobu)



REPUBLIKA HRVATSKA
VUKOVARSKO-SRIJEMSKA ŽUPANIJA
OPĆINA CERNA
OPĆINSKI NAČELNIK

Klasa: 350-02/11-01/3
Urbroj: 2212/04-01-11/8
U Cerni, 11. 02. 2011.

REPUBLIKA HRVATSKA
MINISTARSTVO KULTURE
Uprava za zaštitu kulturne baštine
Konzervatorski odjel u Vukovaru
Olajnica 19
32000 VUKOVAR

Predmet: Izmjene i dopune Prostornog plana uređenja Općine Cerna– Poziv na
javnu raspravu
- dostavlja se,

Sukladno članku 86. Zakona o prostornom uređenju i gradnji („Narodne novine“ broj 76/07), Općina Cerna zakazuje javnu raspravu o prijedlogu Izmjene i dopune Prostornog plana uređenja Općine Cerna .

Vrijeme trajanja javne rasprave je od 17. 02. 2011. do 04. 03. 2011. godine, a javno izlaganje održati će se 25. 02. 2011. godine u 12,00 sati u Općini Cerna u zgradi Osnovne škole u Cerni.

Primjedbe i prijedlozi na prijedlog Izmjene i dopune Prostornog plana uređenja Općine Cerna mogu se dati u Knjigu primjedbi koja je izložena uz prijedlog Plana, za vrijeme javnog izlaganja, predati u pisanom obliku preko urudžbenog zapisnika ili poštom zaključno s danom 14. 03. 2011. godine na adresu Općina Cerna, Šetalište dr. F. Tuđmana 2. 32272 Cerna.

U prilogu poziva dostavljamo Vam prijedlog Izmjene i dopune Prostornog plana uređenja Općine Cerna na CD-u.

S poštovanjem,





REPUBLIKA HRVATSKA
VUKOVARSKO-SRIJEMSKA ŽUPANIJA
OPĆINA CERNA
OPĆINSKI NAČELNIK

Klasa: 350-02/11-01/3
Urbroj: 2212/04-01-11/8
U Cerni, 11. 02. 2011.

REPUBLIKA HRVATSKA
MINISTARSTVO KULTURE
Uprava za zaštitu prirode
Runjaninova2

10000 ZAGREB

Predmet: Izmjene i dopune Prostornog plana uređenja Općine Cerna– Poziv na
javnu raspravu
- dostavlja se,

Sukladno članku 86. Zakona o prostornom uređenju i gradnji („Narodne novine“ broj 76/07), Općina Cerna zakazuje javnu raspravu o prijedlogu Izmjene i dopune Prostornog plana uređenja Općine Cerna .

Vrijeme trajanja javne rasprave je od 17. 02. 2011. do 04. 03. 2011. godine, a javno izlaganje održati će se 25. 02. 2011. godine u 12,00 sati u Općini Cerna u zgradi Osnovne škole u Cerni.

Primjedbe i prijedlozi na prijedlog Izmjene i dopune Prostornog plana uređenja Općine Cerna mogu se dati u Knjigu primjedbi koja je izložena uz prijedlog Plana, za vrijeme javnog izlaganja, predati u pisanom obliku preko urudžbenog zapisnika ili poštom zaključno s danom 14. 03. 2011. godine na adresu Općina Cerna, Šetalište dr. F. Tuđmana 2. 32272 Cerna.

U prilogu poziva dostavljamo Vam prijedlog Izmjene i dopune Prostornog plana uređenja Općine Cerna na CD-u.

S poštovanjem,





REPUBLIKA HRVATSKA
VUKOVARSKO-SRIJEMSKA ŽUPANIJA
OPĆINA CERNA
OPĆINSKI NAČELNIK

Klasa: 350-02/11-01/3
Urbroj: 2212/04-01-11/8
U Cerni, 11. 02. 2011.

REPUBLIKA HRVATSKA
MINISTARSTVO OBRANE
Služba za nekretnine, graditeljstvo i
zaštitu okoliša
Trg kralja Petra Krešimira IV
10000 ZAGREB

Predmet: Izmjene i dopune Prostornog plana uređenja Općine Cerna– Poziv na
javnu raspravu
- dostavlja se,

Sukladno članku 86. Zakona o prostornom uređenju i gradnji („Narodne novine“ broj 76/07), Općina Cerna zakazuje javnu raspravu o prijedlogu Izmjene i dopune Prostornog plana uređenja Općine Cerna .

Vrijeme trajanja javne rasprave je od 17. 02. 2011. do 04. 03. 2011. godine, a javno izlaganje održati će se 25. 02. 2011. godine u 12,00 sati u Općini Cerna u zgradi Osnovne škole u Cerni.

Primjedbe i prijedlozi na prijedlog Izmjene i dopune Prostornog plana uređenja Općine Cerna mogu se dati u Knjigu primjedbi koja je izložena uz prijedlog Plana, za vrijeme javnog izlaganja, predati u pisanom obliku preko urudžbenog zapisnika ili poštom zaključno s danom 14. 03. 2011. godine na adresu Općina Cerna, Šetalište dr. F. Tuđmana 2. 32272 Cerna.

U prilogu poziva dostavljamo Vam prijedlog Izmjene i dopune Prostornog plana uređenja Općine Cerna na CD-u.

S poštovanjem,





REPUBLIKA HRVATSKA
VUKOVARSKO-SRIJEMSKA ŽUPANIJA
OPĆINA CERNA
OPĆINSKI NAČELNIK

Klasa: 350-02/11-01/3
Urbroj: 2212/04-01-11/8
U Cerni, 11. 02. 2011.

REPUBLIKA HRVATSKA
MINISTARSTVO POLJOPRIVREDE, RIBARSTVA
I RURALNOG RAZVOJA
Uprava za poljoprivredno zemljište
g-đa Ana Budenko-Penavić
Ulica grada Vukovara 78
10000 ZAGREB

Predmet: Izmjene i dopune Prostornog plana uređenja Općine Cerna – Poziv na
javnu raspravu
- dostavlja se,

Sukladno članku 86. Zakona o prostornom uređenju i gradnji („Narodne novine“ broj 76/07),
Općina Cerna zakazuje javnu raspravu o prijedlogu Izmjene i dopune Prostornog plana uređenja
Općine Cerna .

Vrijeme trajanja javne rasprave je od 17. 02. 2011. do 04. 03. 2011. godine, a javno izlaganje
održati će se 25. 02. 2011. godine u 12,00 sati u Općini Cerna u zgradi Osnovne škole u Cerni.

Primjedbe i prijedlozi na prijedlog Izmjene i dopune Prostornog plana uređenja Općine Cerna
mogu se dati u Knjigu primjedbi koja je izložena uz prijedlog Plana, za vrijeme javnog izlaganja,
predati u pisanom obliku preko urudžbenog zapisnika ili poštom zaključno s danom 14. 03. 2011.
godine na adresu Općina Cerna, Šetalište dr. F. Tuđmana 2. 32272 Cerna.

U prilogu poziva dostavljamo Vam prijedlog Izmjene i dopune Prostornog plana uređenja
Općine Cerna na CD-u.

S poštovanjem,





REPUBLIKA HRVATSKA
VUKOVARSKO-SRIJEMSKA ŽUPANIJA
OPĆINA CERNA
OPĆINSKI NAČELNIK

Klasa: 350-02/11-01/3
Urbroj: 2212/04-01-11/8
U Cerni, 11. 02. 2011.

REPUBLIKA HRVATSKA
MINISTARSTVO REGIONALNOG RAZVOJA,
ŠUMARSTVA I VODNOG GOSPODARSTVA
Babonićeva 121
10000 Zagreb

Predmet: Izmjene i dopune Prostornog plana uređenja Općine Cerna – Poziv na
javnu raspravu
- dostavlja se,

Sukladno članku 86. Zakona o prostornom uređenju i gradnji („Narodne novine“ broj 76/07),
Općina Cerna zakazuje javnu raspravu o prijedlogu Izmjene i dopune Prostornog plana uređenja
Općine Cerna .

Vrijeme trajanja javne rasprave je od 17. 02. 2011. do 04. 03. 2011. godine, a javno izlaganje
održati će se 25. 02. 2011. godine u 12,00 sati u Općini Cerna u zgradi Osnovne škole u Cerni.

Primjedbe i prijedlozi na prijedlog Izmjene i dopune Prostornog plana uređenja Općine Cerna
mogu se dati u Knjigu primjedbi koja je izložena uz prijedlog Plana, za vrijeme javnog izlaganja,
predati u pisanom obliku preko urudžbenog zapisnika ili poštom zaključno s danom 14. 03. 2011.
godine na adresu Općina Cerna, Šetalište dr. F. Tuđmana 2. 32272 Cerna.

U prilogu poziva dostavljamo Vam prijedlog Izmjene i dopune Prostornog plana uređenja
Općine Cerna na CD-u.

S poštovanjem,





REPUBLIKA HRVATSKA
VUKOVARSKO-SRIJEMSKA ŽUPANIJA
OPĆINA CERNA
OPĆINSKI NAČELNIK

Klasa: 350-02/11-01/3
Urbroj: 2212/04-01-11/8
U Cerni, 11. 02. 2011.

VUKOVARSKO-SRIJEMSKOJ ŽUPANIJI
Služba za gospodarstvo
Odsjek za poljoprivredu, šumarstvo i vodno gospodarstvo
Županijska 11
32100 Vukovar

Predmet: Izmjene i dopune Prostornog plana uređenja Općine Cerna– Poziv na
javnu raspravu
- dostavlja se,

Sukladno članku 86. Zakona o prostornom uređenju i gradnji („Narodne novine“ broj 76/07),
Općina Cerna zakazuje javnu raspravu o prijedlogu Izmjene i dopune Prostornog plana uređenja
Općine Cerna .

Vrijeme trajanja javne rasprave je od 17. 02. 2011. do 04. 03. 2011. godine, a javno izlaganje
održati će se 25. 02. 2011. godine u 12,00 sati u Općini Cerna u zgradi Osnovne škole u Cerni.

Primjedbe i prijedlozi na prijedlog Izmjene i dopune Prostornog plana uređenja Općine Cerna
mogu se dati u Knjigu primjedbi koja je izložena uz prijedlog Plana, za vrijeme javnog izlaganja,
predati u pisanom obliku preko urudžbenog zapisnika ili poštom zaključno s danom 14. 03. 2011.
godine na adresu Općina Cerna, Šetalište dr. F. Tuđmana 2. 32272 Cerna.

U prilogu poziva dostavljamo Vam prijedlog Izmjene i dopune Prostornog plana uređenja
Općine Cerna na CD-u.

S poštovanjem,





REPUBLIKA HRVATSKA
VUKOVARSKO-SRIJEMSKA ŽUPANIJA
OPĆINA CERNA
OPĆINSKI NAČELNIK

Klasa: 350-02/11-01/3
Urbroj: 2212/04-01-11/8
U Cerni, 11. 02. 2011.

MUP-Policajska uprava Vukovarsko-srijemska
Protupožarni odjel
Glagoljaška 27b
32100 VINKOVCI

Predmet: Izmjene i dopune Prostornog plana uređenja Općine Cerna– Poziv na
javnu raspravu
- dostavlja se,

Sukladno članku 86. Zakona o prostornom uređenju i gradnji („Narodne novine“ broj 76/07),
Općina Cerna zakazuje javnu raspravu o prijedlogu Izmjene i dopune Prostornog plana uređenja
Općine Cerna .

Vrijeme trajanja javne rasprave je od 17. 02. 2011. do 04. 03. 2011. godine, a javno izlaganje
održati će se 25. 02. 2011. godine u 12,00 sati u Općini Cerna u zgradi Osnovne škole u Cerni.

Primjedbe i prijedlozi na prijedlog Izmjene i dopune Prostornog plana uređenja Općine Cerna
mogu se dati u Knjigu primjedbi koja je izložena uz prijedlog Plana, za vrijeme javnog izlaganja,
predati u pisanom obliku preko urudžbenog zapisnika ili poštom zaključno s danom 14. 03. 2011.
godine na adresu Općina Cerna, Šetalište dr. F. Tuđmana 2. 32272 Cerna.

U prilogu poziva dostavljamo Vam prijedlog Izmjene i dopune Prostornog plana uređenja
Općine Cerna na CD-u.

S poštovanjem,





REPUBLIKA HRVATSKA
VUKOVARSKO-SRIJEMSKA ŽUPANIJA
OPĆINA CERNA
OPĆINSKI NAČELNIK

Klasa: 350-02/11-01/3
Urbroj: 2212/04-01-11/8
U Cerni, 11. 02. 2011.

MINISTARSTVO MORA, PROMETA
I INFRASTRUKTURE
Uprava unutarnje plovidbe
Prisavlje 14

10000 ZAGREB

Predmet: Izmjene i dopune Prostornog plana uređenja Općine Cerna– Poziv na
javnu raspravu
- dostavlja se,

Sukladno članku 86. Zakona o prostornom uređenju i gradnji („Narodne novine“ broj 76/07), Općina Cerna zakazuje javnu raspravu o prijedlogu Izmjene i dopune Prostornog plana uređenja Općine Cerna .

Vrijeme trajanja javne rasprave je od 17. 02. 2011. do 04. 03. 2011. godine, a javno izlaganje održati će se 25. 02. 2011. godine u 12,00 sati u Općini Cerna u zgradi Osnovne škole u Cerni.

Primjedbe i prijedlozi na prijedlog Izmjene i dopune Prostornog plana uređenja Općine Cerna mogu se dati u Knjigu primjedbi koja je izložena uz prijedlog Plana, za vrijeme javnog izlaganja, predati u pisanom obliku preko urudžbenog zapisnika ili poštom zaključno s danom 14. 03. 2011. godine na adresu Općina Cerna, Šetalište dr. F. Tuđmana 2. 32272 Cerna.

U prilogu poziva dostavljamo Vam prijedlog Izmjene i dopune Prostornog plana uređenja Općine Cerna na CD-u.

S poštovanjem,





REPUBLIKA HRVATSKA
VUKOVARSKO-SRIJEMSKA ŽUPANIJA
OPĆINA CERNA
OPĆINSKI NAČELNIK

Klasa: 350-02/11-01/3
Urbroj: 2212/04-01-11/8
U Cerni, 11. 02. 2011.

AGENCIJA ZA PLOVNE PUTEVE
Parobrodarska 5
32000 VUKOVAR

Predmet: Izmjene i dopune Prostornog plana uređenja Općine Cerna– Poziv na
javnu raspravu
- dostavlja se,

Sukladno članku 86. Zakona o prostornom uređenju i gradnji („Narodne novine“ broj 76/07),
Općina Cerna zakazuje javnu raspravu o prijedlogu Izmjene i dopune Prostornog plana uređenja
Općine Cerna .

Vrijeme trajanja javne rasprave je od 17. 02. 2011. do 04. 03. 2011. godine, a javno izlaganje
održati će se 25. 02. 2011. godine u 12,00 sati u Općini Cerna u zgradi Osnovne škole u Cerni.

Primjedbe i prijedlozi na prijedlog Izmjene i dopune Prostornog plana uređenja Općine Cerna
mogu se dati u Knjigu primjedbi koja je izložena uz prijedlog Plana, za vrijeme javnog izlaganja,
predati u pisanom obliku preko urudžbenog zapisnika ili poštom zaključno s danom 14. 03. 2011.
godine na adresu Općina Cerna, Šetalište dr. F. Tuđmana 2. 32272 Cerna.

U prilogu poziva dostavljamo Vam prijedlog Izmjene i dopune Prostornog plana uređenja
Općine Cerna na CD-u.

S poštovanjem,





REPUBLIKA HRVATSKA
VUKOVARSKO-SRIJEMSKA ŽUPANIJA
OPĆINA CERNA
OPĆINSKI NAČELNIK

Klasa: 350-02/11-01/3
Urbroj: 2212/04-01-11/8
U Cerni, 11. 02. 2011.

OPĆINA ANDRIJAŠEVCI

Predmet: Izmjene i dopune Prostornog plana uređenja Općine Cerna– Poziv na
javnu raspravu
- dostavlja se,

Sukladno članku 86. Zakona o prostornom uređenju i gradnji („Narodne novine“ broj 76/07), Općina Cerna zakazuje javnu raspravu o prijedlogu Izmjene i dopune Prostornog plana uređenja Općine Cerna .

Vrijeme trajanja javne rasprave je od 17. 02. 2011. do 04. 03. 2011. godine, a javno izlaganje održati će se 25. 02. 2011. godine u 12,00 sati u Općini Cerna u zgradi Osnovne škole u Cerni.

Primjedbe i prijedlozi na prijedlog Izmjene i dopune Prostornog plana uređenja Općine Cerna mogu se dati u Knjigu primjedbi koja je izložena uz prijedlog Plana, za vrijeme javnog izlaganja, predati u pisanom obliku preko urudžbenog zapisnika ili poštom zaključno s danom 14. 03. 2011. godine na adresu Općina Cerna, Šetalište dr. F. Tuđmana 2. 32272 Cerna.

U prilogu poziva dostavljamo Vam prijedlog Izmjene i dopune Prostornog plana uređenja Općine Cerna na CD-u.

S poštovanjem,





REPUBLIKA HRVATSKA
VUKOVARSKO-SRIJEMSKA ŽUPANIJA
OPĆINA CERNA
OPĆINSKI NAČELNIK

Klasa: 350-02/11-01/3
Urbroj: 2212/04-01-11/8
U Cerni, 11. 02. 2011.

OPĆINA BABINA GREDA

Predmet: Izmjene i dopune Prostornog plana uređenja Općine Cerna– Poziv na
javnu raspravu
- dostavlja se,

Sukladno članku 86. Zakona o prostornom uređenju i gradnji („Narodne novine“ broj 76/07), Općina Cerna zakazuje javnu raspravu o prijedlogu Izmjene i dopune Prostornog plana uređenja Općine Cerna .

Vrijeme trajanja javne rasprave je od 17. 02. 2011. do 04. 03. 2011. godine, a javno izlaganje održati će se 25. 02. 2011. godine u 12,00 sati u Općini Cerna u zgradi Osnovne škole u Cerni.

Primjedbe i prijedlozi na prijedlog Izmjene i dopune Prostornog plana uređenja Općine Cerna mogu se dati u Knjigu primjedbi koja je izložena uz prijedlog Plana, za vrijeme javnog izlaganja, predati u pisanom obliku preko urudžbenog zapisnika ili poštom zaključno s danom 14. 03. 2011. godine na adresu Općina Cerna, Šetalište dr. F. Tuđmana 2. 32272 Cerna.

U prilogu poziva dostavljamo Vam prijedlog Izmjene i dopune Prostornog plana uređenja Općine Cerna na CD-u.

S poštovanjem,





REPUBLIKA HRVATSKA
VUKOVARSKO-SRIJEMSKA ŽUPANIJA
OPĆINA CERNA
OPĆINSKI NAČELNIK

Klasa: 350-02/11-01/3
Urbroj: 2212/04-01-11/8
U Cerni, 11. 02. 2011.

OPĆINA GRADIŠTE
Gradište

Predmet: Izmjene i dopune Prostornog plana uređenja Općine Cerna– Poziv na
javnu raspravu
- dostavlja se,

Sukladno članku 86. Zakona o prostornom uređenju i gradnji („Narodne novine“ broj 76/07), Općina Cerna zakazuje javnu raspravu o prijedlogu Izmjene i dopune Prostornog plana uređenja Općine Cerna .

Vrijeme trajanja javne rasprave je od 17. 02. 2011. do 04. 03. 2011. godine, a javno izlaganje održati će se 25. 02. 2011. godine u 12,00 sati u Općini Cerna u zgradi Osnovne škole u Cerni.

Primjedbe i prijedlozi na prijedlog Izmjene i dopune Prostornog plana uređenja Općine Cerna mogu se dati u Knjigu primjedbi koja je izložena uz prijedlog Plana, za vrijeme javnog izlaganja, predati u pisanom obliku preko urudžbenog zapisnika ili poštom zaključno s danom 14. 03. 2011. godine na adresu Općina Cerna, Šetalište dr. F. Tuđmana 2. 32272 Cerna.

U prilogu poziva dostavljamo Vam prijedlog Izmjene i dopune Prostornog plana uređenja Općine Cerna na CD-u.

S poštovanjem,





REPUBLIKA HRVATSKA
VUKOVARSKO-SRIJEMSKA ŽUPANIJA
OPĆINA CERNA
OPĆINSKI NAČELNIK

Klasa: 350-02/11-01/3
Urbroj: 2212/04-01-11/8
U Cerni, 11. 02. 2011.

OPĆINA IVANKOVO
IVANKOVO

Predmet: Izmjene i dopune Prostornog plana uređenja Općine Cerna– Poziv na
javnu raspravu
- dostavlja se,

Sukladno članku 86. Zakona o prostornom uređenju i gradnji („Narodne novine“ broj 76/07), Općina Cerna zakazuje javnu raspravu o prijedlogu Izmjene i dopune Prostornog plana uređenja Općine Cerna .

Vrijeme trajanja javne rasprave je od 17. 02. 2011. do 04. 03. 2011. godine, a javno izlaganje održati će se 25. 02. 2011. godine u 12,00 sati u Općini Cerna u zgradi Osnovne škole u Cerni.

Primjedbe i prijedlozi na prijedlog Izmjene i dopune Prostornog plana uređenja Općine Cerna mogu se dati u Knjigu primjedbi koja je izložena uz prijedlog Plana, za vrijeme javnog izlaganja, predati u pisanom obliku preko urudžbenog zapisnika ili poštom zaključno s danom 14. 03. 2011. godine na adresu Općina Cerna, Šetalište dr. F. Tuđmana 2. 32272 Cerna.

U prilogu poziva dostavljamo Vam prijedlog Izmjene i dopune Prostornog plana uređenja Općine Cerna na CD-u.

S poštovanjem,



Načelnik općine Cerna
Goran Begović



REPUBLIKA HRVATSKA
VUKOVARSKO-SRIJEMSKA ŽUPANIJA
OPĆINA CERNA
OPĆINSKI NAČELNIK

Klasa: 350-02/11-01/3
Urbroj: 2212/04-01-11/8
U Cerni, 11. 02. 2011.

OPĆINA PRIVLAKA
PRIVLAKA

Predmet: Izmjene i dopune Prostornog plana uređenja Općine Cerna– Poziv na
javnu raspravu
- dostavlja se,

Sukladno članku 86. Zakona o prostornom uređenju i gradnji („Narodne novine“ broj 76/07), Općina Cerna zakazuje javnu raspravu o prijedlogu Izmjene i dopune Prostornog plana uređenja Općine Cerna .

Vrijeme trajanja javne rasprave je od 17. 02. 2011. do 04. 03. 2011. godine, a javno izlaganje održati će se 25. 02. 2011. godine u 12,00 sati u Općini Cerna u zgradi Osnovne škole u Cerni.

Primjedbe i prijedlozi na prijedlog Izmjene i dopune Prostornog plana uređenja Općine Cerna mogu se dati u Knjigu primjedbi koja je izložena uz prijedlog Plana, za vrijeme javnog izlaganja, predati u pisanom obliku preko urudžbenog zapisnika ili poštom zaključno s danom 14. 03. 2011. godine na adresu Općina Cerna, Šetalište dr. F. Tuđmana 2. 32272 Cerna.

U prilogu poziva dostavljamo Vam prijedlog Izmjene i dopune Prostornog plana uređenja Općine Cerna na CD-u.

S poštovanjem,





REPUBLIKA HRVATSKA
VUKOVARSKO-SRIJEMSKA ŽUPANIJA
OPĆINA CERNA
OPĆINSKI NAČELNIK

Klasa: 350-02/11-01/3
Urbroj: 2212/04-01-11/8
U Cerni, 11. 02. 2011.

OPĆINA ŠTITAR
ŠTITAR

Predmet: Izmjene i dopune Prostornog plana uređenja Općine Cerna– Poziv na
javnu raspravu
- dostavlja se,

Sukladno članku 86. Zakona o prostornom uređenju i gradnji („Narodne novine“ broj 76/07), Općina Cerna zakazuje javnu raspravu o prijedlogu Izmjene i dopune Prostornog plana uređenja Općine Cerna .

Vrijeme trajanja javne rasprave je od 17. 02. 2011. do 04. 03. 2011. godine, a javno izlaganje održati će se 25. 02. 2011. godine u 12,00 sati u Općini Cerna u zgradi Osnovne škole u Cerni.

Primjedbe i prijedlozi na prijedlog Izmjene i dopune Prostornog plana uređenja Općine Cerna mogu se dati u Knjigu primjedbi koja je izložena uz prijedlog Plana, za vrijeme javnog izlaganja, predati u pisanom obliku preko urudžbenog zapisnika ili poštom zaključno s danom 14. 03. 2011. godine na adresu Općina Cerna, Šetalište dr. F. Tuđmana 2. 32272 Cerna.

U prilogu poziva dostavljamo Vam prijedlog Izmjene i dopune Prostornog plana uređenja Općine Cerna na CD-u.

S poštovanjem,





REPUBLIKA HRVATSKA
VUKOVARSKO-SRIJEMSKA ŽUPANIJA
OPĆINA CERNA
OPĆINSKI NAČELNIK

Klasa: 350-02/11-01/3
Urbroj: 2212/04-01-11/8
U Cerni, 11. 02. 2011.

HRVATSKA AGENCIJA ZA
POŠTU I ELEKTRONIČKE KOMUNIKACIJE
Jurišićeva 13
10000 ZAGREB

Predmet: Izmjene i dopune Prostornog plana uređenja Općine Cerna– Poziv na
javnu raspravu
- dostavlja se,

Sukladno članku 86. Zakona o prostornom uređenju i gradnji („Narodne novine“ broj 76/07),
Općina Cerna zakazuje javnu raspravu o prijedlogu Izmjene i dopune Prostornog plana uređenja
Općine Cerna .

Vrijeme trajanja javne rasprave je od 17. 02. 2011. do 04. 03. 2011. godine, a javno izlaganje
održati će se 25. 02. 2011. godine u 12,00 sati u Općini Cerna u zgradi Osnovne škole u Cerni.

Primjedbe i prijedlozi na prijedlog Izmjene i dopune Prostornog plana uređenja Općine Cerna
mogu se dati u Knjigu primjedbi koja je izložena uz prijedlog Plana, za vrijeme javnog izlaganja,
predati u pisanom obliku preko urudžbenog zapisnika ili poštom zaključno s danom 14. 03. 2011.
godine na adresu Općina Cerna, Šetalište dr. F. Tuđmana 2. 32272 Cerna.

U prilogu poziva dostavljamo Vam prijedlog Izmjene i dopune Prostornog plana uređenja
Općine Cerna na CD-u.

S poštovanjem,





REPUBLIKA HRVATSKA
VUKOVARSKO-SRIJEMSKA ŽUPANIJA
OPĆINA CERNA
OPĆINSKI NAČELNIK

Klasa: 350-02/11-01/3
Urbroj: 2212/04-01-11/8
U Cerni, 11. 02. 2011.

HT-HRVATSKE TELEKOMUNIKACIJE d.d.
T-com
Palmotićeve 82
10000 ZAGREB

Predmet: Izmjene i dopune Prostornog plana uređenja Općine Cerna – Poziv na
javnu raspravu
- dostavlja se,

Sukladno članku 86. Zakona o prostornom uređenju i gradnji („Narodne novine“ broj 76/07),
Općina Cerna zakazuje javnu raspravu o prijedlogu Izmjene i dopune Prostornog plana uređenja
Općine Cerna .

Vrijeme trajanja javne rasprave je od 17. 02. 2011. do 04. 03. 2011. godine, a javno izlaganje
održati će se 25. 02. 2011. godine u 12,00 sati u Općini Cerna u zgradi Osnovne škole u Cerni.

Primjedbe i prijedlozi na prijedlog Izmjene i dopune Prostornog plana uređenja Općine Cerna
mogu se dati u Knjigu primjedbi koja je izložena uz prijedlog Plana, za vrijeme javnog izlaganja,
predati u pisanom obliku preko urudžbenog zapisnika ili poštom zaključno s danom 14. 03. 2011.
godine na adresu Općina Cerna, Šetalište dr. F. Tuđmana 2. 32272 Cerna.

U prilogu poziva dostavljamo Vam prijedlog Izmjene i dopune Prostornog plana uređenja
Općine Cerna na CD-u.

S poštovanjem,





REPUBLIKA HRVATSKA
VUKOVARSKO-SRIJEMSKA ŽUPANIJA
OPĆINA CERNA
OPĆINSKI NAČELNIK

Klasa: 350-02/11-01/3
Urbroj: 2212/04-01-11/8
U Cerni, 11. 02. 2011.

OT-OPTIMA TELEKOM d.o.o.
Regija Istok
Lorenza Jägera 2
31000 OSIJEK

Predmet: Izmjene i dopune Prostornog plana uređenja Općine Cerna– Poziv na
javnu raspravu
- dostavlja se,

Sukladno članku 86. Zakona o prostornom uređenju i gradnji („Narodne novine“ broj 76/07), Općina Cerna zakazuje javnu raspravu o prijedlogu Izmjene i dopune Prostornog plana uređenja Općine Cerna .

Vrijeme trajanja javne rasprave je od 17. 02. 2011. do 04. 03. 2011. godine, a javno izlaganje održati će se 25. 02. 2011. godine u 12,00 sati u Općini Cerna u zgradi Osnovne škole u Cerni.

Primjedbe i prijedlozi na prijedlog Izmjene i dopune Prostornog plana uređenja Općine Cerna mogu se dati u Knjigu primjedbi koja je izložena uz prijedlog Plana, za vrijeme javnog izlaganja, predati u pisanom obliku preko uružbenog zapisnika ili poštom zaključno s danom 14. 03. 2011. godine na adresu Općina Cerna, Šetalište dr. F. Tuđmana 2. 32272 Cerna.

U prilogu poziva dostavljamo Vam prijedlog Izmjene i dopune Prostornog plana uređenja Općine Cerna na CD-u.

S poštovanjem,





REPUBLIKA HRVATSKA
VUKOVARSKO-SRIJEMSKA ŽUPANIJA
OPĆINA CERNA
OPĆINSKI NAČELNIK

Klasa: 350-02/11-01/3
Urbroj: 2212/04-01-11/8
U Cerni, 11. 02. 2011.

T-MOBILE HRVATSKA d.o.o.
Sektor za planiranje i razvoj sustava
Ulica grada Vukovara 23
10000 ZAGREB

Predmet: Izmjene i dopune Prostornog plana uređenja Općine Cerna – Poziv na
javnu raspravu
- dostavlja se,

Sukladno članku 86. Zakona o prostornom uređenju i gradnji („Narodne novine“ broj 76/07),
Općina Cerna zakazuje javnu raspravu o prijedlogu Izmjene i dopune Prostornog plana uređenja
Općine Cerna .

Vrijeme trajanja javne rasprave je od 17. 02. 2011. do 04. 03. 2011. godine, a javno izlaganje
održati će se 25. 02. 2011. godine u 12,00 sati u Općini Cerna u zgradi Osnovne škole u Cerni.

Primjedbe i prijedlozi na prijedlog Izmjene i dopune Prostornog plana uređenja Općine Cerna
mogu se dati u Knjigu primjedbi koja je izložena uz prijedlog Plana, za vrijeme javnog izlaganja,
predati u pisanom obliku preko urudžbenog zapisnika ili poštom zaključno s danom 14. 03. 2011.
godine na adresu Općina Cerna, Šetalište dr. F. Tuđmana 2. 32272 Cerna.

U prilogu poziva dostavljamo Vam prijedlog Izmjene i dopune Prostornog plana uređenja
Općine Cerna na CD-u.

S poštovanjem,





REPUBLIKA HRVATSKA
VUKOVARSKO-SRIJEMSKA ŽUPANIJA
OPĆINA CERNA
OPĆINSKI NAČELNIK

Klasa: 350-02/11-01/3
Urbroj: 2212/04-01-11/8
U Cerni, 11. 02. 2011.

VIPNET d.o.o.
Odjel izgradnje
Ulica Hrvatske Republike 43
31000 OSIJEK

Predmet: Izmjene i dopune Prostornog plana uređenja Općine Cerna– Poziv na
javnu raspravu
- dostavlja se,

Sukladno članku 86. Zakona o prostornom uređenju i gradnji („Narodne novine“ broj 76/07), Općina Cerna zakazuje javnu raspravu o prijedlogu Izmjene i dopune Prostornog plana uređenja Općine Cerna .

Vrijeme trajanja javne rasprave je od 17. 02. 2011. do 04. 03. 2011. godine, a javno izlaganje održati će se 25. 02. 2011. godine u 12,00 sati u Općini Cerna u zgradi Osnovne škole u Cerni.

Primjedbe i prijedlozi na prijedlog Izmjene i dopune Prostornog plana uređenja Općine Cerna mogu se dati u Knjigu primjedbi koja je izložena uz prijedlog Plana, za vrijeme javnog izlaganja, predati u pisanom obliku preko uružbenog zapisnika ili poštom zaključno s danom 14. 03. 2011. godine na adresu Općina Cerna, Šetalište dr. F. Tuđmana 2. 32272 Cerna.

U prilogu poziva dostavljamo Vam prijedlog Izmjene i dopune Prostornog plana uređenja Općine Cerna na CD-u.

S poštovanjem,





REPUBLIKA HRVATSKA
VUKOVARSKO-SRIJEMSKA ŽUPANIJA
OPĆINA CERNA
OPĆINSKI NAČELNIK

Klasa: 350-02/11-01/3
Urbroj: 2212/04-01-11/8
U Cerni, 11. 02. 2011.

TELE 2 d.o.o.
Ulica grada Vukovara 269D
10000 ZAGREB

Predmet: Izmjene i dopune Prostornog plana uređenja Općine Cerna– Poziv na
javnu raspravu
- dostavlja se,

Sukladno članku 86. Zakona o prostornom uređenju i gradnji („Narodne novine“ broj 76/07),
Općina Cerna zakazuje javnu raspravu o prijedlogu Izmjene i dopune Prostornog plana uređenja
Općine Cerna .

Vrijeme trajanja javne rasprave je od 17. 02. 2011. do 04. 03. 2011. godine, a javno izlaganje
održati će se 25. 02. 2011. godine u 12,00 sati u Općini Cerna u zgradi Osnovne škole u Cerni.

Primjedbe i prijedlozi na prijedlog Izmjene i dopune Prostornog plana uređenja Općine Cerna
mogu se dati u Knjigu primjedbi koja je izložena uz prijedlog Plana, za vrijeme javnog izlaganja,
predati u pisanom obliku preko uružbenog zapisnika ili poštom zaključno s danom 14. 03. 2011.
godine na adresu Općina Cerna, Šetalište dr. F. Tuđmana 2. 32272 Cerna.

U prilogu poziva dostavljamo Vam prijedlog Izmjene i dopune Prostornog plana uređenja
Općine Cerna na CD-u.

S poštovanjem,





REPUBLIKA HRVATSKA
VUKOVARSKO-SRIJEMSKA ŽUPANIJA
OPĆINA CERNA
OPĆINSKI NAČELNIK

Klasa: 350-02/11-01/3
Urbroj: 2212/04-01-11/8
U Cerni, 11. 02. 2011.

HEP-OPERATOR PRIJENOSNOG SUSTAVA d.o.o.
Prijenosno područje Osijek
Šetalište kardinala F. Šepera 1a
31000 OSIJEK

Predmet: Izmjene i dopune Prostornog plana uređenja Općine Cerna– Poziv na
javnu raspravu
- dostavlja se,

Sukladno članku 86. Zakona o prostornom uređenju i gradnji („Narodne novine“ broj 76/07), Općina Cerna zakazuje javnu raspravu o prijedlogu Izmjene i dopune Prostornog plana uređenja Općine Cerna .

Vrijeme trajanja javne rasprave je od 17. 02. 2011. do 04. 03. 2011. godine, a javno izlaganje održati će se 25. 02. 2011. godine u 12,00 sati u Općini Cerna u zgradi Osnovne škole u Cerni.

Primjedbe i prijedlozi na prijedlog Izmjene i dopune Prostornog plana uređenja Općine Cerna mogu se dati u Knjigu primjedbi koja je izložena uz prijedlog Plana, za vrijeme javnog izlaganja, predati u pisanom obliku preko urudžbenog zapisnika ili poštom zaključno s danom 14. 03. 2011. godine na adresu Općina Cerna, Šetalište dr. F. Tuđmana 2. 32272 Cerna.

U prilogu poziva dostavljamo Vam prijedlog Izmjene i dopune Prostornog plana uređenja Općine Cerna na CD-u.

S poštovanjem,





REPUBLIKA HRVATSKA
VUKOVARSKO-SRIJEMSKA ŽUPANIJA
OPĆINA CERNA
OPĆINSKI NAČELNIK

Klasa: 350-02/11-01/3
Urbroj: 2212/04-01-11/8
U Cerni, 11. 02. 2011.

HEP-OPERATOR DISTRIBUCIJSKOG SUSTAVA d.o.o.
Elektra Vinkovci
Kralja Zvonimira 96
32100 VINKOVCI

Predmet: Izmjene i dopune Prostornog plana uređenja Općine Cerna– Poziv na
javnu raspravu
- dostavlja se,

Sukladno članku 86. Zakona o prostornom uređenju i gradnji („Narodne novine“ broj 76/07),
Općina Cerna zakazuje javnu raspravu o prijedlogu Izmjene i dopune Prostornog plana uređenja
Općine Cerna .

Vrijeme trajanja javne rasprave je od 17. 02. 2011. do 04. 03. 2011. godine, a javno izlaganje
održati će se 25. 02. 2011. godine u 12,00 sati u Općini Cerna u zgradi Osnovne škole u Cerni.

Primjedbe i prijedlozi na prijedlog Izmjene i dopune Prostornog plana uređenja Općine Cerna
mogu se dati u Knjigu primjedbi koja je izložena uz prijedlog Plana, za vrijeme javnog izlaganja,
predati u pisanom obliku preko urudžbenog zapisnika ili poštom zaključno s danom 14. 03. 2011.
godine na adresu Općina Cerna, Šetalište dr. F. Tuđmana 2. 32272 Cerna.

U prilogu poziva dostavljamo Vam prijedlog Izmjene i dopune Prostornog plana uređenja
Općine Cerna na CD-u.

S poštovanjem,



Načelnik općine Cerna
Goran Begović



REPUBLIKA HRVATSKA
VUKOVARSKO-SRIJEMSKA ŽUPANIJA
OPĆINA CERNA
OPĆINSKI NAČELNIK

Klasa: 350-02/11-01/3
Urbroj: 2212/04-01-11/8
U Cerni, 11. 02. 2011.

PLINARA ISTOČNE SLAVONIJE d.o.o.
Ohridska 17
32100 VINKOVCI

Predmet: Izmjene i dopune Prostornog plana uređenja Općine Cerna– Poziv na
javnu raspravu
- dostavlja se,

Sukladno članku 86. Zakona o prostornom uređenju i gradnji („Narodne novine“ broj 76/07), Općina Cerna zakazuje javnu raspravu o prijedlogu Izmjene i dopune Prostornog plana uređenja Općine Cerna .

Vrijeme trajanja javne rasprave je od 17. 02. 2011. do 04. 03. 2011. godine, a javno izlaganje održati će se 25. 02. 2011. godine u 12,00 sati u Općini Cerna u zgradi Osnovne škole u Cerni.

Primjedbe i prijedlozi na prijedlog Izmjene i dopune Prostornog plana uređenja Općine Cerna mogu se dati u Knjigu primjedbi koja je izložena uz prijedlog Plana, za vrijeme javnog izlaganja, predati u pisanom obliku preko urudžbenog zapisnika ili poštom zaključno s danom 14. 03. 2011. godine na adresu Općina Cerna, Šetalište dr. F. Tuđmana 2. 32272 Cerna.

U prilogu poziva dostavljamo Vam prijedlog Izmjene i dopune Prostornog plana uređenja Općine Cerna na CD-u.

S poštovanjem,



Naeelnik općine Cerna
Goran Begović



REPUBLIKA HRVATSKA
VUKOVARSKO-SRIJEMSKA ŽUPANIJA
OPĆINA CERNA
OPĆINSKI NAČELNIK

Klasa: 350-02/11-01/3
Urbroj: 2212/04-01-11/8
U Cerni, 11. 02. 2011.

PLINACRO d.o.o. Zagreb
Savska cesta 88a
10000 ZAGREB

Predmet: Izmjene i dopune Prostornog plana uređenja Općine Cerna– Poziv na
javnu raspravu
- dostavlja se,

Sukladno članku 86. Zakona o prostornom uređenju i gradnji („Narodne novine“ broj 76/07), Općina Cerna zakazuje javnu raspravu o prijedlogu Izmjene i dopune Prostornog plana uređenja Općine Cerna .

Vrijeme trajanja javne rasprave je od 17. 02. 2011. do 04. 03. 2011. godine, a javno izlaganje održati će se 25. 02. 2011. godine u 12,00 sati u Općini Cerna u zgradi Osnovne škole u Cerni.

Primjedbe i prijedlozi na prijedlog Izmjene i dopune Prostornog plana uređenja Općine Cerna mogu se dati u Knjigu primjedbi koja je izložena uz prijedlog Plana, za vrijeme javnog izlaganja, predati u pisanom obliku preko urudžbenog zapisnika ili poštom zaključno s danom 14. 03. 2011. godine na adresu Općina Cerna, Šetalište dr. F. Tuđmana 2. 32272 Cerna.

U prilogu poziva dostavljamo Vam prijedlog Izmjene i dopune Prostornog plana uređenja Općine Cerna na CD-u.

S poštovanjem,





REPUBLIKA HRVATSKA
VUKOVARSKO-SRIJEMSKA ŽUPANIJA
OPĆINA CERNA
OPĆINSKI NAČELNIK

Klasa: 350-02/11-01/3
Urbroj: 2212/04-01-11/8
U Cerni, 11. 02. 2011.

HRVATSKE CESTE d.o.o.
Odjel za studije i projekte
Vončinina 3
10000 ZAGREB

Predmet: Izmjene i dopune Prostornog plana uređenja Općine Cerna– Poziv na
javnu raspravu
- dostavlja se,

Sukladno članku 86. Zakona o prostornom uređenju i gradnji („Narodne novine“ broj 76/07), Općina Cerna zakazuje javnu raspravu o prijedlogu Izmjene i dopune Prostornog plana uređenja Općine Cerna .

Vrijeme trajanja javne rasprave je od 17. 02. 2011. do 04. 03. 2011. godine, a javno izlaganje održati će se 25. 02. 2011. godine u 12,00 sati u Općini Cerna u zgradi Osnovne škole u Cerni.

Primjedbe i prijedlozi na prijedlog Izmjene i dopune Prostornog plana uređenja Općine Cerna mogu se dati u Knjigu primjedbi koja je izložena uz prijedlog Plana, za vrijeme javnog izlaganja, predati u pisanom obliku preko uružbenog zapisnika ili poštom zaključno s danom 14. 03. 2011. godine na adresu Općina Cerna, Šetalište dr. F. Tuđmana 2. 32272 Cerna.

U prilogu poziva dostavljamo Vam prijedlog Izmjene i dopune Prostornog plana uređenja Općine Cerna na CD-u.

S poštovanjem,



Načelnik općine Cerna
Goran Begović



REPUBLIKA HRVATSKA
VUKOVARSKO-SRIJEMSKA ŽUPANIJA
OPĆINA CERNA
OPĆINSKI NAČELNIK

Klasa: 350-02/11-01/3
Urbroj: 2212/04-01-11/8
U Cerni, 11. 02. 2011.

UPRAVA ZA CESTE VUKOVARSKO-SRIJEMSKE ŽUPANIJE
Glagoljaška 4
32100 VINKOVCI

Predmet: Izmjene i dopune Prostornog plana uređenja Općine Cerna– Poziv na
javnu raspravu
- dostavlja se,

Sukladno članku 86. Zakona o prostornom uređenju i gradnji („Narodne novine“ broj 76/07), Općina Cerna zakazuje javnu raspravu o prijedlogu Izmjene i dopune Prostornog plana uređenja Općine Cerna .

Vrijeme trajanja javne rasprave je od 17. 02. 2011. do 04. 03. 2011. godine, a javno izlaganje održati će se 25. 02. 2011. godine u 12,00 sati u Općini Cerna u zgradi Osnovne škole u Cerni.

Primjedbe i prijedlozi na prijedlog Izmjene i dopune Prostornog plana uređenja Općine Cerna mogu se dati u Knjigu primjedbi koja je izložena uz prijedlog Plana, za vrijeme javnog izlaganja, predati u pisanom obliku preko urudžbenog zapisnika ili poštom zaključno s danom 14. 03. 2011. godine na adresu Općina Cerna, Šetalište dr. F. Tuđmana 2. 32272 Cerna.

U prilogu poziva dostavljamo Vam prijedlog Izmjene i dopune Prostornog plana uređenja Općine Cerna na CD-u.

S poštovanjem,

Načelnik općine Cerna
Goran Begović



REPUBLIKA HRVATSKA
VUKOVARSKO-SRIJEMSKA ŽUPANIJA
OPĆINA CERNA
OPĆINSKI NAČELNIK

Klasa: 350-02/11-01/3
Urbroj: 2212/04-01-11/8
U Cerni, 11. 02. 2011.

HRVATSKE ŽELJEZNICE
Razvoj i investicije
A. Mihanovića 12
10000 ZAGREB

Predmet: Izmjene i dopune Prostornog plana uređenja Općine Cerna– Poziv na
javnu raspravu
- dostavlja se,

Sukladno članku 86. Zakona o prostornom uređenju i gradnji („Narodne novine“ broj 76/07), Općina Cerna zakazuje javnu raspravu o prijedlogu Izmjene i dopune Prostornog plana uređenja Općine Cerna .

Vrijeme trajanja javne rasprave je od 17. 02. 2011. do 04. 03. 2011. godine, a javno izlaganje održati će se 25. 02. 2011. godine u 12,00 sati u Općini Cerna u zgradi Osnovne škole u Cerni.

Primjedbe i prijedlozi na prijedlog Izmjene i dopune Prostornog plana uređenja Općine Cerna mogu se dati u Knjigu primjedbi koja je izložena uz prijedlog Plana, za vrijeme javnog izlaganja, predati u pisanom obliku preko urudžbenog zapisnika ili poštom zaključno s danom 14. 03. 2011. godine na adresu Općina Cerna, Šetalište dr. F. Tuđmana 2. 32272 Cerna.

U prilogu poziva dostavljamo Vam prijedlog Izmjene i dopune Prostornog plana uređenja Općine Cerna na CD-u.

S poštovanjem,





REPUBLIKA HRVATSKA
VUKOVARSKO-SRIJEMSKA ŽUPANIJA
OPĆINA CERNA
OPĆINSKI NAČELNIK

Klasa: 350-02/11-01/3
Urbroj: 2212/04-01-11/8
U Cerni, 11. 02. 2011.

HRVATSKE VODE ZAGREB
VGO za vodno područje sliva Save, Zagreb
VGI "Bid-Bosut" Vinkovci
J. Kozarca 28
32100 VINKOVCI

Predmet: Izmjene i dopune Prostornog plana uređenja Općine Cerna– Poziv na
javnu raspravu
- dostavlja se,

Sukladno članku 86. Zakona o prostornom uređenju i gradnji („Narodne novine“ broj 76/07),
Općina Cerna zakazuje javnu raspravu o prijedlogu Izmjene i dopune Prostornog plana uređenja
Općine Cerna .

Vrijeme trajanja javne rasprave je od 17. 02. 2011. do 04. 03. 2011. godine, a javno izlaganje
održati će se 25. 02. 2011. godine u 12,00 sati u Općini Cerna u zgradi Osnovne škole u Cerni.

Primjedbe i prijedlozi na prijedlog Izmjene i dopune Prostornog plana uređenja Općine Cerna
mogu se dati u Knjigu primjedbi koja je izložena uz prijedlog Plana, za vrijeme javnog izlaganja,
predati u pisanom obliku preko urudžbenog zapisnika ili poštom zaključno s danom 14. 03. 2011.
godine na adresu Općina Cerna, Šetalište dr. F. Tuđmana 2. 32272 Cerna.

U prilogu poziva dostavljamo Vam prijedlog Izmjene i dopune Prostornog plana uređenja
Općine Cerna na CD-u.

S poštovanjem,





REPUBLIKA HRVATSKA
VUKOVARSKO-SRIJEMSKA ŽUPANIJA
OPĆINA CERNA
OPĆINSKI NAČELNIK

Klasa: 350-02/11-01/3
Urbroj: 2212/04-01-11/8
U Cerni, 11. 02. 2011.

HRVATSKE VODE ZAGREB
Ulica grada Vukovara 220
10000 ZAGREB

Predmet: Izmjene i dopune Prostornog plana uređenja Općine Cerna– Poziv na
javnu raspravu
- dostavlja se,

Sukladno članku 86. Zakona o prostornom uređenju i gradnji („Narodne novine“ broj 76/07),
Općina Cerna zakazuje javnu raspravu o prijedlogu Izmjene i dopune Prostornog plana uređenja
Općine Cerna .

Vrijeme trajanja javne rasprave je od 17. 02. 2011. do 04. 03. 2011. godine, a javno izlaganje
održati će se 25. 02. 2011. godine u 12,00 sati u Općini Cerna u zgradi Osnovne škole u Cerni.

Primjedbe i prijedlozi na prijedlog Izmjene i dopune Prostornog plana uređenja Općine Cerna
mogu se dati u Knjigu primjedbi koja je izložena uz prijedlog Plana, za vrijeme javnog izlaganja,
predati u pisanom obliku preko urudžbenog zapisnika ili poštom zaključno s danom 14. 03. 2011.
godine na adresu Općina Cerna, Šetalište dr. F. Tuđmana 2. 32272 Cerna.

U prilogu poziva dostavljamo Vam prijedlog Izmjene i dopune Prostornog plana uređenja
Općine Cerna na CD-u.

S poštovanjem,



Načelnik općine Cerna
Goran Begović



REPUBLIKA HRVATSKA
VUKOVARSKO-SRIJEMSKA ŽUPANIJA
OPĆINA CERNA
OPĆINSKI NAČELNIK

Klasa: 350-02/11-01/3
Urbroj: 2212/04-01-11/8
U Cerni, 11. 02. 2011.

VINKOVAČKI VODOVOD I KANALIZACIJA, d.o.o.
Dragutina Žanića-Karle 47a
32100 VINKOVCI

Predmet: Izmjene i dopune Prostornog plana uređenja Općine Cerna– Poziv na
javnu raspravu
- dostavlja se,

Sukladno članku 86. Zakona o prostornom uređenju i gradnji („Narodne novine“ broj 76/07), Općina Cerna zakazuje javnu raspravu o prijedlogu Izmjene i dopune Prostornog plana uređenja Općine Cerna .

Vrijeme trajanja javne rasprave je od 17. 02. 2011. do 04. 03. 2011. godine, a javno izlaganje održati će se 25. 02. 2011. godine u 12,00 sati u Općini Cerna u zgradi Osnovne škole u Cerni.

Primjedbe i prijedlozi na prijedlog Izmjene i dopune Prostornog plana uređenja Općine Cerna mogu se dati u Knjigu primjedbi koja je izložena uz prijedlog Plana, za vrijeme javnog izlaganja, predati u pisanom obliku preko urudžbenog zapisnika ili poštom zaključno s danom 14. 03. 2011. godine na adresu Općina Cerna, Šetalište dr. F. Tuđmana 2. 32272 Cerna.

U prilogu poziva dostavljamo Vam prijedlog Izmjene i dopune Prostornog plana uređenja Općine Cerna na CD-u.

S poštovanjem,





REPUBLIKA HRVATSKA
VUKOVARSKO-SRIJEMSKA ŽUPANIJA
OPĆINA CERNA
OPĆINSKI NAČELNIK

Klasa: 350-02/11-01/3
Urbroj: 2212/04-01-11/8
U Cerni, 11. 02. 2011.

VUKOVARSKO-SRIJEMSKA ŽUPANIJA
URED ZA PROSTORNO UREĐENJE
Županijska 11
VUKOVAR

Predmet: Izmjene i dopune Prostornog plana uređenja Općine Cerna – Poziv na
javnu raspravu
- dostavlja se,

Sukladno članku 86. Zakona o prostornom uređenju i gradnji („Narodne novine“ broj 76/07),
Općina Cerna zakazuje javnu raspravu o prijedlogu Izmjene i dopune Prostornog plana uređenja
Općine Cerna .

Vrijeme trajanja javne rasprave je od 17. 02. 2011. do 04. 03. 2011. godine, a javno izlaganje
održati će se 25. 02. 2011. godine u 12,00 sati u Općini Cerna u zgradi Osnovne škole u Cerni.

Primjedbe i prijedlozi na prijedlog Izmjene i dopune Prostornog plana uređenja Općine Cerna
mogu se dati u Knjigu primjedbi koja je izložena uz prijedlog Plana, za vrijeme javnog izlaganja,
predati u pisanom obliku preko urudžbenog zapisnika ili poštom zaključno s danom 14. 03. 2011.
godine na adresu Općina Cerna, Šetalište dr. F. Tuđmana 2. 32272 Cerna.

U prilogu poziva dostavljamo Vam prijedlog Izmjene i dopune Prostornog plana uređenja
Općine Cerna na CD-u.

S poštovanjem,





REPUBLIKA HRVATSKA
VUKOVARSKO-SRIJEMSKA ŽUPANIJA
OPĆINA CERNA
OPĆINSKI NAČELNIK

Klasa: 350-02/11-01/3
Urbroj: 2212/04-01-11/8
U Cerni, 11. 02. 2011.

VUKOVARSKO-SRIJEMSKA ŽUPANIJA
ZAVOD ZA PROSTORNO UREĐENJE
Glagoljaška 27
VINKOVCI

Predmet: Izmjene i dopune Prostornog plana uređenja Općine Cerna– Poziv na
javnu raspravu
- dostavlja se,

Sukladno članku 86. Zakona o prostornom uređenju i gradnji („Narodne novine“ broj 76/07), Općina Cerna zakazuje javnu raspravu o prijedlogu Izmjene i dopune Prostornog plana uređenja Općine Cerna .

Vrijeme trajanja javne rasprave je od 17. 02. 2011. do 04. 03. 2011. godine, a javno izlaganje održati će se 25. 02. 2011. godine u 12,00 sati u Općini Cerna u zgradi Osnovne škole u Cerni.

Primjedbe i prijedlozi na prijedlog Izmjene i dopune Prostornog plana uređenja Općine Cerna mogu se dati u Knjigu primjedbi koja je izložena uz prijedlog Plana, za vrijeme javnog izlaganja, predati u pisanom obliku preko urudžbenog zapisnika ili poštom zaključno s danom 14. 03. 2011. godine na adresu Općina Cerna, Šetalište dr. F. Tuđmana 2. 32272 Cerna.

U prilogu poziva dostavljamo Vam prijedlog Izmjene i dopune Prostornog plana uređenja Općine Cerna na CD-u.

S poštovanjem,





REPUBLIKA HRVATSKA
ZAVOD ZA PROSTORNO UREĐENJE
VUKOVARSKO-SRIJEMSKJE ŽUPANIJE

Klasa: 350-01/11-01/01
Ur.broj: 2196/1-10-11-1
Vinkovci, 25. veljače 2011.g.

OPĆINA CERNA				
Primljeno: 04. 09 2011				
Orn. broj	Klasifikacijska oznaka	Uredbeni broj	Prilog	Vrijed.
		193		

ZAVOD ZA PROSTORNO PLANIRANJE, d. d.

O S I J E K

OPĆINA CERNA				
10. 02. 2011				
	019			

Predmet: Izmjene i dopune Prostornog plana uređenja općine Cerna
- primjedbe-dostavljaju se

Uvidom u Prijedlog Izmjena i dopuna Prostornog plana uređenja općine Cerna uočeni su nedostaci kako slijedi:

Knjiga 1.
I. Tekstualni dio
Odredbe za provođenje

Članak 7.

U prvom stavku u dijelu teksta "mogu se graditi" brisati "se".

U drugom stavku iza dijela teksta "su one koje" ubaciti "se", a riječ "dvorišnog" ispraviti u "dvorišnoj".

Stavci 3. i 4. su se odnosili (prema zaključku sa sastanka sa Izrađivačem Plana održanog dana 12.10.2010.g. u Zavodu) na poluprisonjene i prisonjene građevine. U istim stavcima umjesto "ove točke" navesti "ovog članka". Ako su sada stavci ispremešteni treba navesti stavka 2. i 5.

Članak 14.

Zašto je obrisani zadnji stavak u kojem se određivala međusobna udaljenost građevina?

II. Grafički dio

U tekstu nisu navedeni kartografski prikazi: " 0. Pregledna karta izmjena i dopuna", "2.A Transport plina i plinoopskrba" i " 2.C Vodnogospodarstvo".

- Kartografski prikaz: "0. Pregledna karta izmjena i dopuna"
Zašto je ukinuta obveza izrade DPU turističko-rekreacijske zone?
Formira se još jedna takva zona. Obje su neizgrađene i potrebno je propisati obvezu izrade UPU-a.
- Kartografski prikaz: "3.B. Područja primjene posebnih mjera uređenja i zaštite"
Propisati obvezu izrade UPU-a ili DPU- za turističko-rekreacijske zone.

Knjiga 2.
III. Obvezni prilozi

Na str. 8. u 4. odlomku brisati "planiranih". Tekst se odnosi na sva građevinska područja (postojeća i planirana).

Uvrstiti u Odluku o izradi Izmjena i dopuna PPUO Cerna kao razloge za i izmjenu i dopunu, zahtjeve od Ministarstva kulture, Konzervatorskog odjela u Vukovaru i Ministarstva kulture, Uprava za zaštitu prirode.


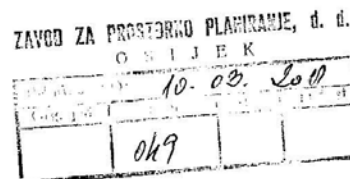
v.d. Ravnateljica:

Vesna P. Štajcer, dipl.ing.arh.





Klasa: 350-02/11-03/4
Urbroj: 2196/1-14-01-11-3
Županija, 01. ožujak 2011 godine



Općina Cerna

Cerna,
Šetalište dr. Franje Tuđmana 2

PREDMET: Izmjene i dopune PPUO Cerna

- Primjedbe na Odredbe za provođenje Izmjene i dopune PPUO Cerna

1. U tekstualnom dijelu Plana – u članku 7. stavak 2. Odredbi za provođenje je nedovoljno jasan: ako se nešto od određenog pravila izuzima tj. „iznimno“ dozvoljava onda bi trebalo odrediti koji su to „iznimni“ slučajevi (ako se ne odrede „ iznimke“ onda je riječ „iznimno“ u odredbi suvišna)
2. U stavku 3. članka 7. nije jasno da li se odredba odnosi na gradnju nove građevine uz postojeću građevinu na građevnoj čestici postojeće građevine ili na neposredno susjednoj građevnoj čestici ili gradnju nove građevine u oba slučaja.
3. Člankom 38. i 39. Odredbi za provođenje ID PPUO Cerna utvrđena je obaveza izrade UPU-a čije granice obuhvata su utvrđene na kartografskim prikazima 4.A i 4.B.
Na kartografskom prikazu 4.A granice obuhvata UPU-a Gospodarske zone Zagrađe i Gospodarske zone Grabovci u Cerni su u cjelosti unutar obuhvata UPU-a Cerna, tj. propisana je izrada UPU-a unutar UPU-a.

PROČELNICA:
Silvana Tvrz, dipl. ing. građ.



DOSTAVITI:

1. Općina Cerna, Cerna, Šetalište dr. Franje Tuđmana 2
2. Pismohrana



**JAVNA USTANOVA ZA UPRAVLJANJE ZAŠTIĆENIM PRIRODNIH VRIJEDNOSTIMA
VUKOVARSKO-SRIJEMSKA ŽUPANIJE**

Trg Josipa Runjanina 1, 32 100 Vinkovci
žiro račun: 234009-1110318986 MB: 02330032 OIB 90275944906:
telefoni: 032/308-840 - centrala; 308-649 – ravnatelj; 308-689 - stručni voditelj; fax: 308-755;
e-mail: zasticene.prirodne.vrijednosti@vu.t-com.hr; www.vukovarsko-srijemska-zupanija.hr

OPĆINA CERNA

Klasa: 612-07/11-01/10
Ur.broj:2196/1-16-11-1
Vinkovci, 02.03.2011.

Primljeno: 02.03.2011				
Org. jed.	Klasifikacijska oznaka	Uredbeni broj	Prilog	Vrijed.
		132		

ZAVOD ZA PROSTORNO PLANIRANJE, UREĐENJE I ZAŠTITU OKOLIŠA
OPĆINA CERNA

10.03.2011

049

Općina Cerna
n/p načelnika

„Ako ljudska bića iščeznu sa Zemlje, to neće bitno utjecati na ostale biološke vrste, no ako nestanu biljke i životinje, nestat će i čovjeka“.

B. Wallace

Poštovani gospodine načelniče,

Ovim putem Vam u otvorenom roku dostavljamo primjedbe, bolje reći prijedloge za postupanje a vezano za NEM (Nacionalnu ekološku mrežu) kao preteče buduće ekološke mreže EU, NATURA 2000. Naime, određena područja koja se nalaze na području općine Cerna, a koja su svrstana u NEM, će većim dijelom pri ulasku u EU, biti uvrštena u ekološku mrežu EU, NATURA 2000. Osim toga Uredbom o proglašenju ekološke mreže (N.N. 109/07) propisana je obveza usklađivanja prostornog uređenja s mjerama i smjernicama za lokalitete ekološke mreže. Stoga Vas molimo da razmotrite ove prijedloge čiji primarni cilj jeste zaštita prirodnih vrijednosti, kako staništa tako i biljnih i životinjskih svojti.

1. Predlažemo da se u Prostorni plan općine Cerna uvrste i područja utvrđena Nacionalnom ekološkom mrežom (NEM), kao vrijedna staništa za očuvanje biološke raznolikosti, i to: Biđ-Cerna: HR2000832 i Biđ- Šiškovci:2000833 (NATURA 2000 šifra: 3150) **stanišni tipovi:** *Prirodna eutrofna jezera s vegetacijom Hydrocharition ili Magnopotamion.* (misli se na vodene

- površine). Ulaskom u EU ova staništa prelaze u ekološku mrežu Europske unije, a što je osnova za daljnju propagaciju seoskog turizma i sl.
2. Prije proglašenja u neku od kategorija zaštite (prema Zakonu o zaštiti prirode N.N. br. 70/05) potrebno je od Državnog zavoda za zaštitu prirode zatražiti izradu **stručne podloge** kojom će se definirati potrebna veličina površine za zaštitu, odnosno katastarske čestice ili dijelovi katastarskih čestica, koje bi trebalo staviti u jedan od statusa zaštite.,
 3. Neizostavno u Prostorni plan za zaštitu uvrstiti i pašnjak u Šiškovcima (utvaj). Naime, pored vodenih sustava koji su na prvom mjestu po ugroženosti, na drugom mjestu se nalaze livade i pašnjaci. Osobito značenje ovoga utvaja jeste karakteristična livadna vegetacija, a izradom spomenute stručne podloge utvrdila bi se daljnja obilježja pašnjaka, inače staništa koja nestaju na našim područjima (uglavnom zaoravanjem, kao da nema dovoljno zemlje za obradu!?). Sa aspekta zaštite prirode poželjno je da se na pašnjaku napasa stoka (ovce, goveda, svinje, perad) što se i odvija (Cerančević i sl).
 4. Nakon proglašenja potrebno je pridržavati se smjernica za mjere propisane u tablici 1. ovoga dopisa i smjernica za mjere koje budu proizašle nakon izrade stručne podloge, (općina Cerna, JU za upravljanje zaštićenim prirodnim vrijednostima Vukovarsko-srijemske županije, udruga Eko Cerna, DZZP).
 5. Isto kao u prethodnoj točki potrebno je izraditi odgovarajuće trajne postavbe - table (o čemu već postoje iskustva, osim toga poslali smo Vam mailom kako izgleda tabla za strogo zaštićenu vrstu, stepskog sokola, koja je postavljena ispred općine Antunovac, Osječko-baranjska županija). Table imaju informacijsko-edukacijski smisao i dobra su osnova za turističku promidžbu. Za općinu Cerna predlaže se postaviti tabla sa slikama i opisima za euroazijsku vidru, a otvorena je mogućnost i za neke druge karakteristične vrste biljaka, životinja i gljiva sa područja općine.

Prije tri godine, točnije 2008., na području Općine Cerna izvršena su dvodnevna istraživanja herpetofaune od strane HHD- Hyla iz Zagreba. Naglasak je bio na šumu Šiškovku i rijeku Bitulju. Tom prigodom rijeka Bitulja utvrđena je kao stanište zaštićenih i strogo zaštićenih vrsta poput barske kornjače (*Emys orbicularis*), zelene krastače (*Bufo viridis*), gatalinke (*Hyla arborea*), šumske smeđe žabe (*Rana dalmatina*), male zelene žabe (*Rana lessonae*), te zidne gušterice (*Podarcis muralis*). U kategoriji zaštićenih vrsta pronađene su smeđa krastača (*Bufo bufo*), velika zelena žaba (*Rana ridibunda*) i bjelouška (*Natrix natrix*). Međutim indikativno je da nije pronađena niti jedna vrsta vodenjaka (*Triturus spp.*), iako sam osobno nalazio iste prije nekoliko godina, koji su bioindikatori čistog i nezagađenog vodenog ekosustava.

Naglašavamo kako se na području općine Cerna nalaze područja svrstana u Nacionalnu ekološku mrežu (NEM), koja je definirana Uredbom o proglašenju Nacionalne ekološke mreže (N.N., br: 109/07). Citirana područja su **Biđ-Cerna i Biđ-Šiškovci** i ista su nominirana od strane krovne ustanove za zaštitu prirode u RH, Državnog zavoda za zaštitu prirode. Kriteriji koji su rukovodili stručnjake DZZP-a se temelje isključivo na biološkim vrijednostima područja. Šifra područja Biđ-Cerna: HR2000832, **Stanišni tipovi:** Prirodna eutrofna jezera (misli se vodena područja) s vegetacijom *Hydrocharition* i *Magnopotamion*, **NATURA šifra:** 3150. Mjere zaštite za ova područja su izražena u tablici 1., i to:

Tablica 1.

Br.	Smjernice za mjere zaštite u svrhu očuvanja stanišnih tipova propisanih Pravilnikom o vrstama stanišnih tipova, karti staništa, ugroženim i rijetkim stanišnim tipovima te o mjerama za očuvanje stanišnih tipova
	1000 A. Površinske kopnene vode i močvarna staništa
100	Očuvati vodena i močvarna staništa u što prirodnijem stanju, a prema potrebi izvršiti revitalizaciju
101	Osigurati povoljnu količinu vode u vodenim i močvarnim staništima koja je nužna za opstanak staništa i njihovih značajnih bioloških vrsta
102	Očuvati povoljna fizikalno-kemijska svojstva vode ili ih poboljšati, ukoliko su nepovoljna za opstanak staništa i njihovih značajnih bioloških vrsta
103	Odražavati povoljni režim voda za očuvanje močvarnih staništa
104	Očuvati povoljni sastav mineralnih i hranjivih tvari u vodi i u tlu močvarnih staništa
107	Očuvati biološke vrste značajne za stanišni tip; ne unositi strane (alotone) vrste i genetski modificirane organizme

Pored navedenih mjera zaštite potrebno je naglasiti činjenicu da se na području općine Cerna pojavila euroazijska riječna vidra (*Lutra lutra*, Linnaeus, 1758), bolje reći vratila se na svoja stara staništa gdje je nekada obitavala. Ova relativno rijetka zaštićena vrsta također je pokazatelj oporavka vodenih ekosustava i uglavnom je nestanak vidre vezan za različita zagađenja veoma osjetljivih vodenih sustava, ali i smrtna stradanja u mrežama ribiča u prometu i krivolovu.

Važno je naglasiti da će se očuvanje ugroženih divljih svojti, zavičajnih udomačenih svojti i ugroženih stanišnih tipova na područjima ekološke mreže, podupirati novčanim poticajima i naknadama, te povoljnim kreditiranjem zaštitnih radnji, sukladno Zakonu o zaštiti prirode i posebnim propisima.

I na kraju, potrebno je podsjetiti se da je EU proglasila tekuću deceniju, decenijom biološke raznolikosti, a sve s ciljem zaustavljanja propadanja i nestanka životinjskih i biljnih vrsta. Bez obzira na obveze koje proistječu iz Zakona o zaštiti prirode, prvenstveno u čl.3. gdje su navedeni ciljevi i zadaće zaštite prirode, čovječanstvo ima i moralnu obvezu odnositi se prema drugim živim bićima s poštovanjem, jer odnos čovjeka prema živim bićima je u izravnoj vezi s kulturom naroda.

s poštovanjem,

Ravnatelj JU

Nikola Krležić, agr. oec





Hvalitet Cerna d.o.o.

Matični broj: 1787152
Žiro račun: 2408002-1100016953

OPEKARSKO-GRAĐEVINSKA INDUSTRIJA d.o.o., B. Radića 157, 32 272 CERNA, tel.: (032) 843-724, 843-704; fax: 843-744

Općina Cerna
Općinsko vijeće
Šetalište dr.F.Tudmana 2
32272 Cerna

ZAVOD ZA PROSTORNO PLANIRANJE, d. d.

10. 03. 2011.			
049			

25.02.2011

U Cerni, 25.02.2011. godine

177

12,264

Predmet: Prigovor u zakonskom roku na Prijedlog za izmjene i dopune prostornog plana općine Cerna

Vežano za dopis općinskog načelnika od dana 24.02.2010. godine, a u svezi prikupljanja prijedloga za izmjene i dopune prostornog plana općine Cerna dana 19.03.2010. godine uputili smo prijedlog za uvrštenje naših čestica 1467/1 i 1467/6 k.o. Cerna u prostorni plan kao prostor namijenjen za gradnju građevina za skladištenje, uporabu i zbrinjavanje otpada, a sve sukladno članku 21. Zakona o otpadu. Pošto na zahtjev općina nije reagirala dana 15.12.2010. uputili smo ponovno zahtjev za uvrštenje na koji smo kao odgovor dobili odluku Vijeća bez obrazloženja i upute o pravnom lijeku.

Napominjemo da se na strani 29. Predloženih izmjena i dopuna prostornog plana općine Cerna nositelj izmjena poziva na zakonske odredbe temeljem kojih je prijedlog izmjena i dopuna prostornog plana donesen i koji se moraju poštivati, pa je tako naveden i Zakon o otpadu. Navedeni Zakon samo je djelomice poštovan, a odredbe članka 21. Zakona o otpadu su jednostavno izostavljene, a one se odnose na naš zahtjev.

Molimo još jednom da se čestice broj 1467/1 i 1467/6 k.o. Cerna u dijelu koji nije obuhvaćen kanalom Dunav-Sava uvrste u prostorni plan općine Cerna kao prostor namijenjen za gradnju građevine za skladištenje, uporabu i zbrinjavanje otpada, a sve sukladno članku 21. Zakona o otpadu.

Ovo bi za ciglanu značilo nastavak proizvodnje jer bi spaljivanjem energetski oporabljivih otpada došli do daleko jeftinije energije. Naravno da Ministarstvo zaštite okoliša propisuje i postavlja tehničke uvjete, izdaje odobrenja i vrši kontrolu putem inspekcijskih službi, te tu nema mjesta radu izvan zakonskih normativa. Neke ciglane, npr. Blatuša u Lici, su već odavno registrirane kao suspaljivač bezopasnih otpada, i vrlo dobro se nose sa ovom krizom. Da bi mi po važećim zakonima mogli biti suspaljivač, potrebno je da čestice na kojoj se nalaze kružna peć i skladište budu upisane i u prostorni plan općine kako je to gore opisano. Ukoliko je općini cilj 54 radna mjesta u selu i opstanak proizvodnje stare 80 godina, bez obzira tko je sada vlasnik ili tko će biti budući vlasnik, potrebno je razumno prići ovom problemu. Ukoliko se to ne dogodi, sigurno ćete snositi krivnju zbog gašenja 54 radna mjesta u proizvodnji.

Direktor:

Marija Jozić, upr.iur.

OPEKARSKO-GRAĐEVINSKA INDUSTRIJA
Hvalitet CERNA d.o.o.
32272 CERNA, Braće Radića 157

TELE2

TELE2 d.o.o.
za telekomunikacijske usluge
Ulica grada Vukovara 269 d
10000 Zagreb, Hrvatska

T +385 (0)1 63 28 300
F +385 (0)1 63 28 301
OIB 70133616033

Podaci o društvu: upisano u registar Trgovačkog suda 080492341
Poslovna banka: Privredna banka Zagreb d.d. žiro račun: 2340009-1110169306

OPĆINA CERNA			
Primljeno: 07.03.2011.			
Čin je G	Identi- fikacijski oznaka	Uredbeni broj	Uredba
		200	

ZAVOD ZA PROSTORNO PLANIRANJE d. d.			
O S I J E K			
PRIMLJENO: 10.03.2011			
Čin je G	Identi- fikacijski oznaka	Uredbeni broj	Uredba
		049	

Zagreb, 03.03.2011

Vukovarsko srijemska županija
Općina Cerna
Šetalište Franje Tuđmana 2
32 272 Cerna

PREDMET: PPUO Cerna
– planske smjernice

Sukladno članku 3. Zakonu o elektroničkim komunikacijama («Narodne novine», br. 73/08) izgradnja, održavanje, razvoj i uporaba telekomunikacijske infrastrukture i opreme, upravljanje i uporaba radiofrekvencijskog spektra, adresnog i brojevnog prostora kao prirodno ograničenog općeg dobra, te obavljanje javnih telekomunikacijskih usluga i djelatnosti od interesa su za Republiku Hrvatsku.

Sukladno članku 25. st.3 ranije spomenutog Zakona "Elektronička komunikacijska infrastruktura i povezana oprema mora se planirati u dokumentima prostornog uređenja na način da ne ograničuje razvoj elektroničke komunikacijske mreže i elektroničke komunikacijske infrastrukture i povezane opreme, pri čemu se osobito moraju zadovoljiti zahtjevi zaštite ljudskog zdravlja, zaštite prostora i očuvanja okoliša."

Sukladno članku 3. st. 5. Pravilnika o jednostavnim građevinama i radovima (NN 21/09), bez akta kojim se odobrava građenje i lokacijske dozvole mogu se izvoditi radovi na među ostalim i na " postojećoj građevini kojim se postavlja elektronička komunikacijska oprema (antenski prihvat) po tipskom projektu za kojeg je izdano rješenje iz članka 196. Zakona o prostornom uređenju i gradnji"

Stoga Vas molimo da kroz predmetni plan bude omogućena izgradnja infrastrukturnih građevina pokretne komunikacije mreže Tele2 na način da u plan uvrstite sljedeće odredbe:

- Elektronička komunikacijska infrastruktura i povezana oprema prema načinu postavljanja, dijeli se na:
 - elektroničku komunikacijsku infrastrukturu i povezanu opremu na postojećim građevinama (antenski prihvat),

TELE2

TELE2 d.o.o.
za telekomunikacijske usluge
Ulica grada Vukovara 269 d
10 000 Zagreb, Hrvatska

T +385 (0)1 63 28 300
F +385 (0)1 63 28 301
OIB 70133616033

Podaci o društvu: upisano u registar Trgovačkog suda 080492341
Poslovna banka: Privredna banka Zagreb d.d. žiro račun: 2340009-1110169306

- elektroničku komunikacijsku infrastrukturu i povezanu opremu na samostojećim antenskim stupovima.
2. Ovim planom se omogućuje postavljanje elektroničke komunikacijske infrastrukture i povezane opreme na postojećim građevinama skladu s Pravilnikom o jednostavnim građevinama i radovima (NN 21/09).
 3. Ovim planom se omogućuje gradnja samostojećih antenskih stupova kao elektroničke komunikacijske infrastrukture i povezane opreme u skladu sa Prostornim planom uređenja Vukovarsko srijemske županije

Pojašnjenje:

U tijeku je izrada Izmjena i dopuna Prostornog plana Vukovarsko srijemske županije vezana uz mobilne telekomunikacije. Nakon donošenja tog plana, a prema smjernicama Ministarstva zaštite okoliša, prostornog uređenja i graditeljstva od 19. studenog 2008., lokacijske dozvole za samostojeće antenske stupove izdavati će se temeljem odredbi i grafičkog dijela Prostornog plana županije.

U slučaju dodatnih pojašnjenja, molimo Vas da kontaktirate:

Marijanu Grubešić
tel: 01 632 83 46
mob: 095 632 83 46
fax: 01 632 83 01
e-mail: marijana.grubestic@tele2.com

S poštovanjem,

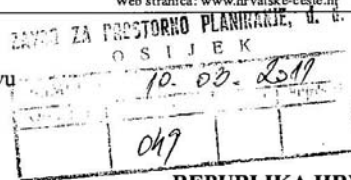
Johan Bergström
Tehnički direktor
član uprave Tele2 d.o.o.



HRVATSKE CESTE d.o.o.
za upravljanje, građenje i održavanje državnih cesta
Vončinina 3, 10000 Zagreb

Centrala, tel: 01 4722 555, e-mail: info@hrvatske-ceste.hr
Predsjednik Uprave, tel: 01 4722 580, fax: 01 4722 581
Ured za odnose s javnošću, tel: 01 4722 597, fax: 01 4722 581,
e-mail: ivana.bekavac@hrvatske-ceste.hr
Sektor za studije i projekt, tel: 01 4722 460, fax: 01 4722 461
Sektor za građenje, tel: 01 4722 410, fax: 01 4722 411
Sektor za održavanje, tel: 01 4722 660, fax: 01 4722 661
Sektor za prav., kađr. i opće posl., tel/fax: 01 4722 430/431
Sektor za fin. i ekon. posl., tel: 01 4722 616, fax: 01 4722 639
Sektor za nabavu, tel: 01 4722 510, fax: 01 4722 511
Web stranica: www.hrvatske-ceste.hr

Sektor za studije i projektiranje
Odjel za studije, zakonsku i tehničku regulativu
Broj: 300/2011/-361/1-DS
Zagreb, 24.02.2011. god.



REPUBLIKA HRVATSKA
VUKOVARSKO-SRIJEMSKA ŽUPANIJA
OPĆINA CERNA
Općinski načelnik
32272 CERNA

28.02.2011.

181

Predmet: Izmjene i dopune Prostornog plana uređenja Općine Cerna
- javna rasprava, mišljenje

Vašim dopisom klase: 350-02/11-01/3, ur. broj: 2212/04-01-11/8 od 11. veljače 2011. godine, dostavili ste nam Prijedlog Izmjena i dopuna Prostornog plana uređenja Općine Cerna, te ste zatražili naše mišljenje.

Temeljem članka 83. Zakona o prostornom uređenju i gradnji («Narodne novine» br: 76/2007) i članka 55. Zakona o javnim cestama («Narodne novine» broj: 180/04) Hrvatske ceste d.o.o. obvezne su izvršiti pregled izrađene prostorno-planske dokumentacije te dati očitovanje na predložena rješenja cestovne infrastrukture državnog značenja.

Pregledom dostavljenog Prijedloga PPU-a, utvrđeno je da područjem obuhvata Plana prolazi državna cesta D55; Borovo (D2) – Vinkovci – G.P. Županja (gr. BiH) . Dionica državne ceste D 55; Vinkovci – Županja , L=17,80 km obnovljena je kroz Program radova «Betterment II».

Prema Strategiji prometnog razvitka Republike Hrvatske (N.N. 139/1999) u tom području planiran je:

- šokački cestovni smjer; Županja – Vinkovci – Vukovar koji je svrstan u II skupinu prioriteta u cestovnoj mreži. Za ovaj cestovni smjer treba osigurati uvjete za postupnu faznu i etapnu izgradnju brze ceste.

Za navedeni cestovni smjer izrađena je Građevinska tehnička studija brze ceste Virovitica – Osijek – Ilok i priključnog pravca Osijek/Vukovar – Vinkovci – Županja (IGH, P.C. Osijek, ožujak 2003. godine).

Trasa brze ceste je korektno ucrtana u predmetni Plan prema situaciji iz spomenute studije.

U cilju zaštite državne ceste potrebno je poštivati zaštitni pojas uz ceste u skladu s člankom 37. Zakona o javnom cestama.

Daje se suglasnost na Prijedlog Izmjena i dopuna Prostornog plana uređenja Općine Cerna, uz uvažavanje navedenog.

S poštovanjem,

Direktor Sektora:

Vlado Gostimir, dipl. ing. prom.

Co:

- Pismohrana, ovdje



UPRAVA ZA CESTE
VUKOVARSKO-SRIJEMSKA ŽUPANIJE
 VINKOVCI, Glagoljaška 4, Tel: 032/331-044, 331-007 Tel/Fax:032/332-454
 www.zuc-vk.hr. E-mail: zupanijska-uprava-za-ceste@vk.tel.hr
 ŽIRO RAČUN: 2340009-1110076239 MB: 1260626 OIB: 56828260771

Klasa: 340-01/11-01/292-1
 Ur.br.: 2188/1-06/11-1
 Vinkovci, 08.03.2011.g.

10.03.2011

215

REPUBLIKA HRVATSKA
 VUKOVARSKO-SRIJEMSKA ŽUPANIJA
 Općina Cerna
 Šetalište dr.F.Tuđmana 2
 32 272 Cerna

Predmet: Mišljenje na Izmjene I dopune Prostornog plana uređenja Općine Cerna

Uvidom u Nacrt prijedloga Izmjena i dopune Prostornog plana uređenja Općine Cerna Uprava za ceste Vukovarsko-srijemske županije **prihvaća** prijedlog nacrta konačnog prijedloga uz slijedeće smjernice:

1. Priključke i prilaze na javnu cestu i parkinge uz javnu cestu planirati sukladno Pravilniku o uvjetima za projektiranje i izgradnju priključaka i prilaza na javnu cestu NN 119/07 i Pravilniku za površinske čvorove.HRN U.C4.050 na način da se ne narušava postojeći režim prometovanja.
2. Planirati položaj novih instalacija izvan kolnika javne ceste.
3. Izmjena i dopune Prostornog plana uređenja Općine Cerna moraju biti u skladu s Prostornimplanom Vukovarsko-srijemske županije.

S štovanjem

Ravnatelj:
 Senko Bošnjak, dipl.oec.

LJEKARNE ŠTRKALJ
K.A.Stepinca 8
Vukovar, 28.02.2011.

ZAVOD ZA PROSTORNO PLANIRANJE, d. o. o. OPĆINA CERNA
OSIJEK
Šetalište dr. F. Tuđmana 2
CERNA

PRIMLJENO	06.04.2011		
	081		n/a

NAČELNIK

Z A H T J E V

Uvidom u prijedlog teksta **IZMJENE I DOPUNE PROSTORNOG PLANA
OPĆINE CERNA**

Ljekarne Štrkalj zamoljavaju Vas, da izvršite dopunu prijedloga članka 10,
koji bi glasio :

U točki (58.), dodaje se stavak 2.,

Iznimno od stavka 1., može se dopustiti da se obiteljske stambene građevine grade i
na većoj dubini od 30,0 m mjereno od regulacijske linije :
-ako je udaljenost obiteljske stambene građevine od svih dvorišnih međa minimalno 15,0 m
-ako je građevina poslovno – stambena

Napomena :

-navedena dopuna članka 10 , jedan od uvjeta ishođenja građevinske dozvole objekta
Ljekarne Štrkalj u ulici K.Tomislava 12, Cerna.

OPĆINA CERNA

28. 02. 2011

Broj prijema	Uvidsbeni broj	Prilog	Vrijed.
	181		

LJEKARNE ŠTRKALJ

mr. ph Ivka Štrkalj



OPĆINA CERNA				
28. 02. 2011				
Broj	Prilog	Vrijed.	Općina Cerna	
10			ŠETALIŠTE DR. F. TUHANA	
ZAVOD ZA PROSTORNO PLANIRANJE, d. d.			CERNA	
O. S. J. P. K.			p/r NAČELNIK	
PRIMLJENO: 06. 04. 2011				
ZANTJEVA				

NEVENKA BEGOVIĆ
J.J. ŠTROSEMAJERA 124
CERNA

U skladu s prijedlogom teksta IZMJENE I DOPUNE
PROSTORNOG PLANA OPĆINE CERNA, molim Vas
da izvršite dopunu prijedloga članka 10,
koji bi glasio:

- U točki 58, dodaje se stavak 2..
- Iznimno od stavka 1., može se dopustiti da se
obiteljske stambene građevine grade i na većoj
dubini od 30,0 m mjereno od regulacijske linije
- ako je udaljenost obiteljske stambene građevine
od svih dvorišnih međa minimalno 15,0 m
 - ako je građevina poslovno-stambena

Begović

Napomena:

Više građana ima tu istu potrebu, tako da
mogu otvoriti obrte u svom dvorištu, i sve
to postojedće legalizirati. Očito da je u
korist ljudi, države, općine



REPUBLIKA HRVATSKA
MINISTARSTVO REGIONALNOG RAZVOJA,
ŠUMARSTVA I VODNOGA GOSPODARSTVA

10000 Zagreb, Trg kralja Petra Krešimira IV br. 1

KLASA: 350-05/11-01/107
URBROJ: 538-07-1/0140-11-2
Zagreb, 15. ožujak 2011. godine

ZAVOD ZA PROSTORNO PLANIRANJE, d. d.
OSIJEK

PRIMLJENO	28.03.2011
OPREMLJENO	
PROJEKTOVANO	
ODOBROVANO	

074



OPĆINA CERNA

28.03.2011.

Uredbani broj	Pritag	Vrijed.
379		

VUKOVARSKO-SRIJEMSKA ŽUPANIJA
OPĆINA CERNA
Općinski načelnik
Šetalište dr. Franje Tuđmana 2, 32 272 Cerna

PREDMET: Izmjene i dopune PPU, poziv na javnu raspravu
Općina Cerna
- planske smjernice, *dostavljaju se*

Veza Vaš broj: KLASA: 350-02/11-01/3
URBROJ: 2212/04-01-11/8
Cerna, 11. veljače 2011.

U svezi gore navedenog predmeta ovo Ministarstvo daje planske smjernice kako slijedi:

Šume i šumska zemljišta dobra su od interesa za Republiku Hrvatsku i ispunjavaju gospodarsku, ekološku i društvenu funkciju te imaju znatan utjecaj na kakvoću života stoga je nužno održivo gospodarenje i racionalno korištenje šumskih resursa u suradnji sa svim zainteresiranim stranama (Hrvatske šume d.o.o. i dr.) te je od nacionalnog interesa da sve zainteresirane strane i korisnici zemljišta budu odgovarajuće zastupljeni za vrijeme trajanja procesa prostornog planiranja.

U izradi dokumenata prostornog uređenja koje donosi jedinica lokalne i područne (regionalne) samouprave sudjeluje i Ured državne uprave u županiji, odnosno upravno tijelo Grada Zagreba nadležno za poslove šumarstva. (Zakon o šumama „Narodne novine“, broj 140/05., 82/06., 129/08., 89/10. i 124/10.).

Sukladno članku 37. Zakona o šumama dokumentom prostornog uređenja u šumi ili na šumskom zemljištu može se planirati izgradnja građevina za potrebe poduzetničke zone, infrastrukture, sporta, rekreacije, lova i obrane Republike Hrvatske, vjerske i zdravstvene građevine te područje, mjesto, spomenik i obilježje u svezi povijesnih događaja i osoba, ali samo ako to zbog tehničkih ili ekonomskih uvjeta nije moguće planirati izvan šume, odnosno šumskog zemljišta.

Slijedom gore navedenog, prilikom izrade prostorno planske dokumentacije potrebno je izvršiti valorizaciju šuma i šumskog zemljišta s posebnim naglaskom na planiranje površina građevinskog područja i to:

- izdvojeno građevinsko područje izvan naselja
- izdvojeni dio građevinskog područja naselja
- neizgrađeni dio građevinskog područja, sukladno dolje navedenim smjernicama i uputama:

1. Dokumentom prostornog uređenja maksimalno štiti obraslo šumsko zemljište te zahvate planirati na neobraslom šumskom zemljištu (npr. kamenjara) i zemljištu obraslo početnim ili degradacijskim razvojnim stadijima šumskih sastojina (garizi, šibljadi).
2. Izvršiti valorizaciju na način da se izbjegavaju zahvati u sastojinama gospodarskih jednodobnih šuma (uređajni razredi hrasta lužnjaka 140 godina, hrasta kitnjaka 120 godina, obične bukve 100 godina), sastojine koje su u fazi oplodne sječe, sastojine I i II dobnog razreda, sastojine u kojima je Osnovom ili Programom propisana sanacija ili konverzija.
Ukoliko se u gore navedenim sastojinama ipak planira, nastojati da se zahvati izvode u dijelovima površina navedenih sastojina koji su lošije kvalitete, slabijeg zdravstvenog stanja, smanjenog obrasta, sastojine lošijeg i smanjenog prirasta (manjeg od 2%), sastojine slabije drvene zalihe (manje od 300 m³/ha)
3. Prilikom planiranja zahvata izbjegavati usitnjavanje površina obraslih šumom na manje od 1000 m² u svrhu očuvanja stabilnosti i bioraznolikosti šumskog ekosustava.
4. Pri izradi dokumenta prostornog uređenja sukladno Zakonu o šumama („Narodne novine“, broj 140/05., 82/06., 129/08., 80/10. i 124/10.) valorizirati površine vezane uz gospodarske, zaštitne i šume posebne namjene (šumski sjemenski objekti, šume unutar zaštićenih područja ili prirodnih vrijednosti zaštićene na temelju propisa o zaštiti prirode i šume namijenjene znanstvenim istraživanjima, nastavi, potrebama obrane Republike Hrvatske te potrebama utvrđenim posebnim propisima)
5. U sastojinama zaštitnih šuma koje služe za zaštitu zemljišta, voda, naselja, objekata i druge imovine, dokumentom prostornog uređenja izbjegavati planiranje onih zahvata koji bi ugrozili njihovu zaštitnu ulogu.
6. Dokumentom prostornog uređenja izbjegavati promjenu namjene šuma i šumskog zemljišta ako je ono predviđeno za sadnju višegodišnjih nasada na kojima je odobreno pravo služnosti ili se planira osnivanje služnosti.
7. Prije donošenja akta o proglašenju gospodarske šume zaštitnom ili šumom posebne namjene, tijelo koje je proglašava zaštitnom ili šumom posebne namjene, dužno je pribaviti suglasnost šumoposjednika s mjerama koje ograničavaju njegova prava nad šumom, sukladno Zakonu o šumama („Narodne novine“, broj 140/05., 82/06., 129/08., 80/10. i 124/10.). Naknada na šumi i šumskom zemljištu utvrđuje se: kada se šuma i šumsko zemljište izdvoje iz šumskogospodarskog područja ako to zahtijeva opći interes, pravo na naknadu ima trgovačko društvo „Hrvatske šume“ d.o.o. Zagreb, te vlasnik ili šumoposjednik šume ili šumskog zemljišta, kada se ograničavaju prava u slučajevima proglašenja šume zaštitnom šumom, odnosno šumom s posebnom namjenom. Za zaštitne šume i šume s posebnom namjenom obračunava se naknada za ograničena prava korištenja etata. Pravilnik o utvrđivanju naknade za prenesena i ograničena prava na šumi i šumskom zemljištu („Narodne novine“, broj 105/09.)

8. Kod izrade prostorno planske dokumentacije, u cilju očuvanja stabilnosti šumskog ekosustava, nova eksploatacijska polja planirati vrednujući kriterije iz Uredbe o postupku i mjerilima za osnivanje prava služnosti na šumi i/ili šumskom zemljištu u vlasništvu Republike Hrvatske u svrhu eksploatacije mineralnih sirovina („Narodne novine“, broj 133/07).
9. Pri prostornom planiranju izvršiti valorizaciju staništa divljih životinja kroz formirana lovišta na tom području na način da se infrastrukturnim i vodnogospodarskim sustavima ne ugrozi slobodna migracija divljači karakteristične za to područje, ne umanjiti bonitet lovišta smanjivanjem površina lovišta ispod 1000 ha na kontinentu i 500 ha na otocima, ili više od 20% površine lovišta ili lovno produktivne površine.

Gore navedene smjernice i upute temelje se na načelu održivog razvoja, potrajnog gospodarenja, očuvanja stabilnosti šumskog ekosustava, ekološke prihvatljivosti i socijalne odgovornosti te im je cilj pomoći u integralnom pristupu kod prostornog planiranja i racionalnog korištenja šuma i šumskog zemljišta

**Potpredsjednik Vlade Republike Hrvatske i ministar
regionalnog razvoja, šumarstva i vodnoga gospodarstva**

mr. sc. Božidar Pankretić



U privitku: Legislativa

Legislativa:

ZAKONI

- Zakon o šumama („Narodne novine“ broj 140/05, 82/06, 129/08, 80/10 i 124/10)
- Zakon o lovstvu („Narodne novine“ broj 140/05 i 75/09)
- Zakon o šumskom reprodukcijskom materijalu („Narodne novine“ broj 75/09)
- Zakon o prostornom uređenju i gradnji („Narodne novine“ broj 76/07 i 38/09)

ODLUKE

- Odluka Vlade Republike Hrvatske o popisu šumskih površina na kojima se može osnovati služnost radi podizanja višegodišnjih nasada (Hrvatske šume d.o.o., web stranice)

UREDBE

- Uredba o načinu i kriterijima za davanje u zakup šumskog zemljišta u vlasništvu Republike Hrvatske, („Narodne novine“, broj 108/06 i 73/09)
 - Uredba o postupku i mjerilima za osnivanje služnosti u šumi ili na šumskom zemljištu u vlasništvu Republike Hrvatske u svrhu izgradnje vodovoda, kanalizacije, plinovoda, električnih vodova, („Narodne novine“, broj 108/06)
 - Uredba o postupku i mjerilima za osnivanje služnosti u šumi ili na šumskom zemljištu u vlasništvu Republike Hrvatske radi podizanja višegodišnjih nasada, („Narodne novine“, broj 121/08)
 - Uredba o postupku i mjerilima za osnivanje prava služnosti u šumi ili na šumskom zemljištu u vlasništvu Republike Hrvatske, u svrhu obavljanja turističke djelatnosti, („Narodne novine“, broj 69/07)
- Uredbu o postupku i mjerilima za osnivanje prava služnosti na šumi i/ili šumskom zemljištu u vlasništvu republike hrvatske u svrhu eksploatacije mineralnih sirovina („Narodne novine“, broj 133/07, 9/11)

PRAVILNICI

- Pravilnik o uređivanju šuma, („Narodne novine“, broj 111/06, 141/08)
- Pravilnik o zaštiti šuma od požara, („Narodne novine“, broj 26/03)
- Pravilnik o utvrđivanju naknade za prenesena i ograničena prava na šumi i šumskom zemljištu, („Narodne novine“, broj 105/09)
- Pravilnik o načinu izrade i sadržaju Programa gospodarenja šumskim sjemenskim objektom u kategoriji “kvalificiran“ ili “testiran“ („Narodne novine“, broj 4/11)
- Pravilnik o obliku, sadržaju i načinu vođenja Registra šumskih sjemenskih objekata
- Pravilnik o provođenju ocjenjivanja potencijalnih šumskih sjemenskih objekata i stručnog nadzora

OSTALO

- Nacionalna šumarska politika i strategija, („Narodne novine“, broj 120/03)
- Ministarske konferencije o zaštiti šuma u Europi
- Agenda 21, UNCED i druge donijete konvencije i po svim međunarodnim propisima obvezujući akti



REPUBLIKA HRVATSKA
MINISTARSTVO OBRANE
ZAGREB

UPRAVA ZA MATERIJALNE RESURSE
SLUŽBA ZA NEKRETNINE, GRADITELJSTVO
I ZAŠTITU OKOLIŠA

KLASA: 350-02/11-01/59
URBROJ: 512M3-020202-11-3

Zagreb, 17. ožujka 2011.

OPĆINA CERNA			
Broj	Upr. akti	Upr. akti	Prijed.
		375	

ZAVOD ZA PROSTORNO PLANIRANJE, d. d.
OSIJEK

PRIMLJENO			
Broj	Upr. akti	Prijed.	Upr. akti
		074	

VUKOVARSKO-SRIJEMSKA ŽUPANIJA
OPĆINA CERNA
Općinski načelnik
Šet. dr. F. Tuđmana 2
32272 CERNA

PREDMET: Izmjene i dopune Prostornog plana uređenja Općine Cerna,
- očitovanje, dostavlja se

VEZA: Vaš dopis KLASA: 350-02/11-01/3, URBROJ:2212/04-01-11/8
od 11. veljače 2011.

Temeljem odredbi članka 18. Zakona o obrani (N.N. broj 33/02 i 58/02) i Pravilnika o zaštitnim i sigurnosnim zonama vojnih objekata (N.N. broj 175/03), povodom vašeg poziva za sudjelovanjem na javnoj raspravi o prijedlogu Izmjene i dopune PPUO Cerna, obavještavamo vas da na području obuhvata predmetnog plana nema zona posebne namjene te nemamo posebnih uvjeta tijekom izrade istog.

SZ
[Signature]

S poštovanjem,

Velim Anić, dipl. ing. geod.



Dostaviti:
- naslovu
- pismohrana



REPUBLIKA HRVATSKA
MINISTARSTVO KULTURE

Uprava za zaštitu kulturne baštine
Konzervatorski odjel u Vukovaru
32000 Vukovar, Olajnica 19, p.p.4
Tel: 032/443-203 Fax: 032/443-199

OPĆINA CERNA
OPĆINSKI NAČELNIK
32272 Cerna
Šetalište dr. F. Tuđmana 2

ZAVOD ZA PROSTORNO PLANIRANJE, d. d.
OSIJEK

Primala	10. 03. 2011.	Klasa: 612-08/10-10/0269
Ured		Urbroj: 532-04-22/2-11-8
	049	Vukovar, 03. 03. 2011.

OPĆINA CERNA			
Primala	04. 03. 2011.		
Ured			
	137		

Predmet: Izmjene i dopune Prostornog plana uređenja Općine (PPUO) Cerna, poziv na javnu raspravu - očitovane, dostavlja se

Uvidom u prijedlog Izmjena i dopuna Prostornog plana uređenja općine Cerna koji ste nam dostavili uz poziv na javnu raspravu utvrdili smo kako su navedene sve potrebne mjere zaštite kulturnih dobara stoga nemamo primjedbi.

Pročelnica
Zdenka Predrijevac, dipl. inž. građ.



Z. Predrijevac

Dostaviti:

1. Zavod za prostorno planiranje d.d.
n/p gđa Vanesa Bolf
31000 Osijek Vij. Paje Kolarića 5a
2. Dokumentacija, ovdje
3. Pismohrana, ovdje

NARUČITELJ PLANA: OPĆINA CERNA

IZRADIO: ZAVOD ZA PROSTORNO PLANIRANJE d.d.
OSIJEK

BROJ: 34/2009

**IZMJENE I DOPUNE PROSTORNOG PLANA UREĐENJA
OPĆINE CERNA
(Prijedlog)**

Odgovori na primjedbe s Javne rasprave

Direktor:
Krunoslav Lipić, dipl.ing.arh.

Osijek, travanj 2011.

Sadržaj:**PRIMJEDBE:**

	Stranica
1. Primjedbe Javne ustanove Zavoda za prostorno uređenje Vukovarsko-srijemske županije, Vinkovci	2
2. Primjedbe Upravnog odjela za prostorno uređenje, gradnju i zaštitu okoliša, Županja	4
3. Primjedbe Javne ustanove za upravljanje zaštićenim prirodnim vrijednostima Vukovarsko-srijemske županije, Vinkovci	5
4. Primjedbe TELE 2 d.o.o., Zagreb	8
5. Primjedbe Hrvatskih cesta d.o.o. za upravljanje, građenje i održavanje državnih cesta, Zagreb	10
6. Primjedbe Uprave za ceste Vukovarsko-srijemske županije, Vinkovci	12
7. Primjedba Kvalitet Cerna d.o.o., Cerna	13
8. Primjedba Ministarstva regionalnog razvoja, šumarstva i vodnoga gospodarstva, Zagreb	14
9. Primjedba Ljekarne Štrkalj, Vukovar	18
10. Primjedba Nevenke Begović	19
11. Primjedba Kvalitet Cerna d.o.o., Cerna iz Knjige primjedbi	20
12. Primjedba Općine Cerna	21

ODGOVORI NA PRIMJEDBE:

	Stranica
1. Odgovori na primjedbe Javne ustanove Zavoda za prostorno uređenje Vukovarsko-srijemske županije, Vinkovci	23
2. Odgovori na primjedbe Upravnog odjela za prostorno uređenje, gradnju i zaštitu okoliša, Županja	24
3. Odgovori na primjedbe Javne ustanove za upravljanje zaštićenim prirodnim vrijednostima Vukovarsko-srijemske županije, Vinkovci	25
4. Odgovori na primjedbe TELE 2 d.o.o., Zagreb	25
5. Odgovori na primjedbe Hrvatskih cesta d.o.o. za upravljanje, građenje i održavanje državnih cesta, Zagreb	26
6. Odgovori na primjedbe Uprave za ceste Vukovarsko-srijemske županije, Vinkovci	26
7. Odgovori na primjedbu Kvalitet Cerna d.o.o., Cerna	26
8. Odgovor na primjedbu Ministarstva regionalnog razvoja, šumarstva i vodnoga gospodarstva, Zagreb	27
9. Odgovor na primjedbu Ljekarne Štrkalj, Vukovar	27
10. Odgovor na primjedbu Nevenke Begović	27
11. Odgovor na primjedbu Kvalitet Cerna d.o.o., Cerna iz Knjige primjedbi	27
12. Odgovor na primjedbu Općine Cerna	27

PRIMJEDBE

1. Primjedbe Javne ustanove Zavoda za prostorno uređenje Vukovarsko-srijemske županije, Vinkovci



REPUBLIKA HRVATSKA
ZAVOD ZA PROSTORNO UREĐENJE
VUKOVARSKO-SRIJEMSKJE ŽUPANIJE

Klasa: 350-01/11-01/01
Ur.broj: 2196/1-10-11-1
Vinkovci, 25. veljače 2011.g.

04. 09 2011

193

①

10. 02. 2011

OPĆINA CERNA

049

Predmet: **Izmjene i dopune Prostornog plana uređenja općine Cerna**
- primjedbe-dostavljaju se

Uvidom u Prijedlog Izmjena i dopuna Prostornog plana uređenja općine Cerna uočeni su nedostaci kako slijedi:

Knjiga 1.
I. Tekstualni dio
Odredbe za provođenje

Članak 7.

①.1

U prvom stavku u dijelu teksta "mogu se graditi" brisati "se".

①.2

U drugom stavku iza dijela teksta "su one koje" ubaciti "se", a riječ "dvorišnog" ispraviti u "dvorišnoj".

①.3

Stavci 3. i 4. su se odnosili (prema zaključku sa sastanka sa Izrađivačem Plana održanog dana 12.10.2010.g. u Zavodu) na poluprisonjene i prisonjene građevine. U istim stavicima umjesto "ove točke" navesti "ovog članka". Ako su sada stavci ispremješteni treba navesti stavka 2. i 5.

Članak 14.

①.4

Zašto je obrisani zadnji stavak u kojem se određivala međusobna udaljenost građevina?

II. Grafički dio

①.5

U tekstu nisu navedeni kartografski prikazi: "0. Pregledna karta izmjena i dopuna", "2.A Transport plina i plinoopskrba" i "2.C Vodnogospodarstvo".

- 1.6. • Kartografski prikaz: "0. Pregledna karta izmjena i dopuna"
Zašto je ukinuta obveza izrade DPU turističko-rekreacijske zone?
Formira se još jedna takva zona. Obje su neizgrađene i potrebno je propisati obvezu izrade UPU-a.
- 1.7. • Kartografski prikaz: "3.B. Područja primjene posebnih mjera uređenja i zaštite"
Propisati obvezu izrade UPU-a ili DPU- za turističko-rekreacijske zone.

Knjiga 2.

III. Obvezni prilozi

- 1.8. Na str. 8. u 4. odlomku brisati "planiranih". Tekst se odnosi na sva građevinska područja (postojeća i planirana).
- 1.9. Uvrstiti u Odluku o izradi Izmjena i dopuna PPUO Cerna kao razloge za i izmjenu i dopunu, zahtjeve od Ministarstva kulture, Konzervatorskog odjela u Vukovaru i Ministarstva kulture, Uprava za zaštitu prirode.

v.d. Ravnateljica:
Vesna P. Štajcer, dipl.ing.arh.



2. Primjedbe Upravnog odjela za prostorno uređenje, gradnju i zaštitu okoliša, Županja



Klasa: 350-02/11-03/4
Urbroj: 2196/1-14-01-11-3
Županja, 01. ožujak 2011 godine

27.03.2011.

199

10.03.2011.

okl

Općina Cerna

Cerna,
Šetalište dr. Franje Tuđmana 2**PREDMET: Izmjene i dopune PPUO Cerna**

- Primjedbe na Odredbe za provođenje Izmjene i dopune PPUO Cerna

- 2.1. 1. U tekstualnom dijelu Plana – u članku 7. stavak 2. Odredbi za provođenje je nedovoljno jasan: ako se nešto od određenog pravila izuzima tj. „iznimno“ dozvoljava onda bi trebalo odrediti koji su to „iznimni“ slučajevi (ako se ne odrede „iznimke“ onda je riječ „iznimno“ u odredbi suvišna)
- 2.2. 2. U stavku 3. članka 7. nije jasno da li se odredba odnosi na gradnju nove građevine uz postojeću građevinu na građevnoj čestici postojeće građevine ili na neposredno susjednoj građevnoj čestici ili gradnju nove građevine u oba slučaja.
- 2.3. 3. Člankom 38. i 39. Odredbi za provođenje ID PPUO Cerna utvrđena je obaveza izrade UPU-a čije granice obuhvata su utvrđene na kartografskim prikazima 4.A i 4.B. Na kartografskom prikazu 4.A granice obuhvata UPU-a Gospodarske zone Zagrade i Gospodarske zone Grabovci u Cerni su u cjelosti unutar obuhvata UPU-a Cerna, tj. propisana je izrada UPU-a unutar UPU-a.

PROČELNICA:

Silvana Trvrz, dipl. ing.grad.

**DOSTAVITI:**

1. Općina Cerna, Cerna, Šetalište dr. Franje Tuđmana 2
2. Pismohrana

3. Primjedbe Javne ustanove za upravljanje zaštićenim prirodnim vrijednostima Vukovarsko-srijemske županije, Vinkovci



3.

**JAVNA USTANOVA ZA UPRAVLJANJE ZAŠTIĆENIM PRIRODNIM VRIJEDNOSTIMA
VUKOVARSKO-SRIJEMSKA ŽUPANIJA**

Trg Josipa Runjanina 1, 32 100 Vinkovci

žiro račun: 234009-1110318986 MB: 02330032 OIB 90275944906:

telefoni: 032/308-840 - centrala; 308-649 - ravnatelj; 308-689 - stručni voditelj; fax: 308-755;

e-mail: zasticene.prirodne.vrijednosti@vu.t-com.hr; www.vukovarsko-srijemska-zupanija.hr

Klasa: 612-07/11-01/10

Ur.broj:2196/1-16-11-1

Vinkovci, 02.03.2011.

02.03.2011

132

Općina Cerna
n/p načelnika

6.03.2011

049

„Ako ljudska bića isčeznu sa Zemlje, to neće bitno utjecati na ostale biološke vrste, no ako nestanu biljke i životinje, nestat će i čovjeka“.

B. Wallace

Poštovani gospodine načelnice,

Ovim putem Vam u otvorenom roku dostavljamo primjedbe, bolje reći prijedloge za postupanje a vezano za NEM (Nacionalnu ekološku mrežu) kao preteče buduće ekološke mreže EU, NATURA 2000. Naime, određena područja koja se nalaze na području općine Cerna, a koja su svrstana u NEM, će većim dijelom pri ulasku u EU, biti uvrštena u ekološku mrežu EU, NATURA 2000. Osim toga Uredbom o proglašenju ekološke mreže (N.N. 109/07) propisana je obveza usklađivanja prostornog uređenja s mjerama i smjernicama za lokalitete ekološke mreže. Stoga Vas molimo da razmotrite ove prijedloge čiji primarni cilj jeste zaštita prirodnih vrijednosti, kako staništa tako i biljnih i životinjskih svojti.

3.1.

1. Predlažemo da se u Prostorni plan općine Cerna uvrste i područja utvrđena Nacionalnom ekološkom mrežom (NEM), kao vrijedna staništa za očuvanje biološke raznolikosti, i to: Biđ-Cerna: HR2000832 i Biđ- Šiškovci:2000833 (NATURA 2000 šifra: 3150) **stanišni tipovi:** *Prirodna eutrofna jezera s vegetacijom Hydrocharition ili Magnopotamion.* (misli se na vodene

- površine). Ulaskom u EU ova staništa prelaze u ekološku mrežu Europske unije, a što je osnova za daljnju propagaciju seoskog turizma i sl.
- 3.2. 2. Prije proglašenja u neku od kategorija zaštite (prema Zakonu o zaštiti prirode N.N. br. 70/05) potrebno je od Državnog zavoda za zaštitu prirode zatražiti izradu **stručne podloge** kojom će se definirati potrebna veličina površine za zaštitu, odnosno katastarske čestice ili dijelovi katastarskih čestica, koje bi trebalo staviti u jedan od statusa zaštite.,
- 3.3. 3. Neizostavno u Prostorni plan za zaštitu uvrstiti i pašnjak u Šiškovcima (utvaj). Naime, pored vodenih sustava koji su na prvom mjestu po ugroženosti, na drugom mjestu se nalaze livade i pašnjaci. Osobito značenje ovoga utvaja jeste karakteristična livadna vegetacija, a izradom spomenute stručne podloge utvrdila bi se daljnja obilježja pašnjaka, inače staništa koja nestaju na našim područjima (uglavnom zaoravanjem, kao da nema dovoljno zemlje za obradu!). Sa aspekta zaštite prirode poželjno je da se na pašnjaku napasa stoka (ovce, goveda, svinje, perad) što se i odvija (Cerančević i sl).
- 3.4. 4. Nakon proglašenja potrebno je pridržavati se smjernica za mjere propisane u tablici 1. ovoga dopisa i smjernica za mjere koje budu proizašle nakon izrade stručne podloge, (općina Cerna, JU za upravljanje zaštićenim prirodnim vrijednostima Vukovarsko-srijemske županije, udruga Eko Cerna, DZZP).
- 3.5. 5. Isto kao u prethodnoj točki potrebno je izraditi odgovarajuće trajne postave - table (o čemu već postoje iskustva, osim toga poslali smo Vam mailom kako izgleda tabla za strogo zaštićenu vrstu, stepskog sokola, koja je postavljena ispred općine Antunovac, Osječko-baranjska županija). Table imaju informacijsko-edukacijski smisao i dobra su osnova za turističku promidžbu. Za općinu Cerna predlaže se postaviti tabla sa slikama i opisima za euroazijsku vidru, a otvorena je mogućnost i za neke druge karakteristične vrste biljaka, životinja i gljiva sa područja općine.

Prije tri godine, točnije 2008., na području Općine Cerna izvršena su dvodnevna istraživanja herpetofaune od strane HHD- Hyla iz Zagreba. Naglasak je bio na šumu Šiškovku i rijeku Bitulju. Tom prigodom rijeka Bitulja utvrđena je kao stanište zaštićenih i strogo zaštićenih vrsta poput barske kornjače (*Emys orbicularis*), zelene krastače (*Bufo viridis*), gatalinke (*Hyla arborea*), šumske smeđe žabe (*Rana dalmatina*), male zelene žabe (*Rana lessonae*), te zidne gušterice (*Podarcis muralis*). U kategoriji zaštićenih vrsta pronađene su smeđa krastača (*Bufo bufo*), velika zelena žaba (*Rana ridibunda*) i bjelouška (*Natrix natrix*). Međutim indikativno je da nije pronađena niti jedna vrsta vodenjaka (*Triturus spp.*), iako sam osobno nalazio iste prije nekoliko godina, koji su bioindikator čistog i nezagađenog vodenog ekosustava.

- 3.6. Naglašavamo kako se na području općine Cerna nalaze područja svrstana u Nacionalnu ekološku mrežu (NEM), koja je definirana Uredbom o proglašenju Nacionalne ekološke mreže (N.N., br: 109/07). Citirana područja su **Biđ-Cerna i Biđ-Šiškovci** i ista su nominirana od strane krovne ustanove za zaštitu prirode u RH, Državnog zavoda za zaštitu prirode. Kriteriji koji su rukovodili stručnjake DZZP-a se temelje isključivo na biološkim vrijednostima područja. Šifra područja Biđ-Cerna: HR2000832, **Stanišni tipovi**: Prirodna eutrofna jezera (misli se vodena područja) s vegetacijom *Hydrocharition* i *Magnopotamion*, **NATURA šifra**: 3150. Mjere zaštite za ova područja su izražena u tablici 1., i to:

Tablica 1.

Br.	Smjernice za mjere zaštite u svrhu očuvanja stanišnih tipova propisanih Pravilnikom o vrstama stanišnih tipova, karti staništa, ugroženim i rijetkim stanišnim tipovima te o mjerama za očuvanje stanišnih tipova 1000 A. Površinske kopnene vode i močvarna staništa
100	Očuvati vodena i močvarna staništa u što prirodnijem stanju, a prema potrebi izvršiti revitalizaciju
101	Osigurati povoljnu količinu vode u vodenim i močvarnim staništima koja je nužna za opstanak staništa i njihovih značajnih bioloških vrsta
102	Očuvati povoljna fizikalno-kemijska svojstva vode ili ih poboljšati, ukoliko su nepovoljna za opstanak staništa i njihovih značajnih bioloških vrsta
103	Odražavati povoljni režim voda za očuvanje močvarnih staništa
104	Očuvati povoljni sastav mineralnih i hranjivih tvari u vodi i u tlu močvarnih staništa
107	Očuvati biološke vrste značajne za stanišni tip; ne unositi strane (alohtone) vrste i genetski modificirane organizme

Pored navedenih mjera zaštite potrebno je naglasiti činjenicu da se na području općine Cerna pojavila euroazijska riječna vidra (*Lutra lutra*, Linnaeus, 1758), bolje reći vratila se na svoja stara staništa gdje je nekada obitavala. Ova relativno rijetka zaštićena vrsta također je pokazatelj oporavka vodenih ekosustava i uglavnom je nestanak vidre vezan za različita zagađenja veoma osjetljivih vodenih sustava, ali i smrtna stradanja u mrežama ribiča u prometu i krivolovu.

Važno je naglasiti da će se očuvanje ugroženih divljih svojti, zavičajnih udomaćenih svojti i ugroženih stanišnih tipova na područjima ekološke mreže, podupirati novčanim poticajima i naknadama, te povoljnim kreditiranjem zaštitnih radnji, sukladno Zakonu o zaštiti prirode i posebnim propisima.

I na kraju, potrebno je podsjetiti se da je EU proglasila tekuću deceniju, decenijom biološke raznolikosti, a sve s ciljem zaustavljanja propadanja i nestanka životinjskih i biljnih vrsta. Bez obzira na obveze koje proistječu iz Zakona o zaštiti prirode, prvenstveno u čl.3. gdje su navedeni ciljevi i zadaće zaštite prirode, čovječanstvo ima i moralnu obvezu odnositi se prema drugim živim bićima s poštovanjem, jer odnos čovjeka prema živim bićima je u izravnoj vezi s kulturom naroda.

s poštovanjem,

Ravnatelj JU

Nikola Križanović, agro. oec



4. Primjedbe TELE 2 d.o.o., Zagreb

TELE2

(4)

07-03. 2011.

TELE2 d.o.o.
za telekomunikacijske usluge
Ulica grada Vukovara 269 d
10 000 Zagreb, Hrvatska

T +385 (0)1 63 28 300
F +385 (0)1 63 28 301
OIB 70133616033

200

Podaci o društvu: upisano u registar Trgovačkog suda 080492341
Poslovna banka: Privredna banka Zagreb d.d. žiro račun: 2340009-1110169306

10. 03. 2011

049

Zagreb, 03.03.2011

Vukovarsko srijemska županija
Općina Cerna
Šetalište Franje Tuđmana 2
32 272 Cerna

PREDMET: PPUO Cerna
- planske smjernice

Sukladno članku 3. Zakonu o elektroničkim komunikacijama («Narodne novine», br. 73/08) izgradnja, održavanje, razvoj i uporaba telekomunikacijske infrastrukture i opreme, upravljanje i uporaba radiofrekvencijskog spektra, adresnog i brojevnog prostora kao prirodno ograničenog općeg dobra, te obavljanje javnih telekomunikacijskih usluga i djelatnosti od interesa su za Republiku Hrvatsku.

Sukladno članku 25. st.3 ranije spomenutog Zakona "Elektronička komunikacijska infrastruktura i povezana oprema mora se planirati u dokumentima prostornog uređenja na način da ne ograničuje razvoj elektroničke komunikacijske mreže i elektroničke komunikacijske infrastrukture i povezane opreme, pri čemu se osobito moraju zadovoljiti zahtjevi zaštite ljudskog zdravlja, zaštite prostora i očuvanja okoliša."

Sukladno članku 3. st. 5. Pravilnika o jednostavnim građevinama i radovima (NN 21/09) ,bez akta kojim se odobrava građenje i lokacijske dozvole mogu se izvoditi radovi na među ostalim i na " postojećoj građevini kojim se postavlja elektronička komunikacijska oprema (antenski prihvat) po tipskom projektu za kojeg je izdano rješenje iz članka 196. Zakona o prostornom uređenju i gradnji"

Stoga Vas molimo da kroz predmetni plan bude omogućena izgradnja infrastrukturnih građevina pokretne komunikacije mreže Tele2 na način da u plan uvrstite sljedeće odredbe:

(4.A.)

1. Elektronička komunikacijska infrastruktura i povezana oprema prema načinu postavljanja, dijeli se na:
 - elektroničku komunikacijsku infrastrukturu i povezanu opremu na postojećim građevinama (antenski prihvat),

TELE2

TELE2 d.o.o.
za telekomunikacijske usluge
Ulica grada Vukovara 269 d
10000 Zagreb, Hrvatska

T +385 (0)1 63 28 300
F +385 (0)1 63 28 301
OIB 70133616033

Podaci o društvu: upisano u registar Trgovačkog suda 080492341
Poslovna banka: Privredna banka Zagreb d.d. ziro račun: 2340009-1110169306

- elektroničku komunikacijsku infrastrukturu i povezanu opremu na samostojećim antenskim stupovima.
- 4.2. 2. Ovim planom se omogućuje postavljanje elektroničke komunikacijske infrastrukture i povezane opreme na postojećim građevinama skladu s Pravilnikom o jednostavnim građevinama i radovima (NN 21/09).
- 4.3. 3. Ovim planom se omogućuje gradnja samostojećih antenskih stupova kao elektroničke komunikacijske infrastrukture i povezane opreme u skladu sa Prostornim planom uređenja Vukovarsko srijemske županije

Pojašnjenje:

U tijeku je izrada Izmjena i dopuna Prostornog plana Vukovarsko srijemske županije vezana uz mobilne telekomunikacije. Nakon donošenja tog plana, a prema smjernicama Ministarstva zaštite okoliša, prostornog uređenja i graditeljstva od 19. studenog 2008., lokacijske dozvole za samostojeće antenske stupove izdavati će se temeljem odredbi i grafičkog dijela Prostornog plana županije.

U slučaju dodatnih pojašnjenja, molimo Vas da kontaktirate:

Marijanu Grubešić
tel: 01 632 83 46
mob: 095 632 83 46
fax: 01 632 83 01
e-mail: marijana.grubestic@tele2.com

S poštovanjem,
Johan Bergström
Tehnički direktor i
član uprave Tele2 d.o.o.

5. Primjedbe Hrvatskih cesta d.o.o. za upravljanje, građenje i održavanje državnih cesta, Zagreb



HRVATSKE CESTE d.o.o.
za upravljanje, građenje i održavanje državnih cesta
Vončinina 3, 10000 Zagreb

5

Centrala, tel: 01 4722 555, e-mail: info@hrvatske-ceste.hr
Predsjednik Uprave, tel: 01 4722 580, fax: 01 4722 581
Ured za odnose s javnošću, tel: 01 4722 597, fax: 01 4722 581,
e-mail: ivana.bekavac@hrvatske-ceste.hr
Sektor za studije i projekt., tel: 01 4722 460, fax: 01 4722 461
Sektor za građenje, tel: 01 4722 410, fax: 01 4722 411
Sektor za održavanje, tel: 01 4722 660, fax: 01 4722 661
Sektor za prav. i opće posl., tel/fax: 01 4722 430/431
Sektor za fin. i ekon. posl., tel: 01 4722 616, fax: 01 4722 639
Sektor za nabavu, tel: 01 4722 510, fax: 01 4722 511
Web stranica: www.hrvatske-ceste.hr

Sektor za studije i projektiranje
Odjel za studije, zakonsku i tehničku regulativu
Broj: 300/2011/-361/1-DS
Zagreb, 24.02.2011. god.

10. 02. 2011

CH

28.02.2011

181

REPUBLIKA HRVATSKA
VUKOVARSKO-SRIJEMSKA ŽUPANIJA
OPĆINA CERNA
Općinski načelnik
32272 CERNA

**Predmet: Izmjene i dopune Prostornog plana uređenja Općine Cerna
- javna rasprava, mišljenje**

Vašim dopisom klase: 350-02/11-01/3, ur. broj: 2212/04-01-11/8 od 11. veljače 2011. godine, dostavili ste nam Prijedlog Izmjena i dopuna Prostornog plana uređenja Općine Cerna, te ste zatražili naše mišljenje.

Temeljem članka 83. Zakona o prostornom uređenju i gradnji («Narodne novine» br: 76/2007) i članka 55. Zakona o javnim cestama («Narodne novine» broj: 180/04) Hrvatske ceste d.o.o. obvezne su izvršiti pregled izrađene prostorno-planske dokumentacije te dati očitovanje na predložena rješenja cestovne infrastrukture državnog značenja.

Pregledom dostavljenog Prijedloga PPU-a, utvrđeno je da područjem obuhvata Plana prolazi državna cesta D55; Borovo (D2) – Vinkovci – G.P. Županja (gr. BiH) . Dionica državne ceste D 55; Vinkovci – Županja , L=17,80 km obnovljena je kroz Program radova «Betterment II».

Prema Strategiji prometnog razvitka Republike Hrvatske (N.N. 139/1999) u tom području planiran je:

- **šokački cestovni smjer**; Županja – Vinkovci – Vukovar koji je svrstan u II skupinu prioriteta u cestovnoj mreži. Za ovaj cestovni smjer treba osigurati uvjete za postupnu faznu i etapnu izgradnju brze ceste.

Za navedeni cestovni smjer izrađena je Građevinska tehnička studija brze ceste Virovitica – Osijek – Ilok i priključnog pravca Osijek/Vukovar – Vinkovci – Županja (IGH, P.C. Osijek, ožujak 2003. godine).

Trasa brze ceste je korektno ucrtana u predmetni Plan prema situaciji iz spomenute studije.

U cilju zaštite državne ceste potrebno je poštivati zaštitni pojas uz ceste u skladu s člankom 37. Zakona o javnom cestama.

Daje se suglasnost na Prijedlog Izmjena i dopuna Prostornog plana uređenja Općine Cerna, uz uvažavanje navedenog.

S poštovanjem,

Direktor Sektora:

Vlado Gostimir, dipl. ing. prom.



Co:
- Pismohrana, ovdje

6. Primjedbe Uprave za ceste Vukovarsko-srijemske županije, Vinkovci



⑥

UPRAVA ZA CESTE
VUKOVARSKO-SRIJEMSKA ŽUPANIJE
 VINKOVCI, Glagoljaška 4, Tel: 032/331-044, 331-007 Tel/Fax:032/332-454
 www.zuc-vk.hr. E-mail:zupanijska-uprava-za-ceste@vk.tel.hr
 ŽIRO RAČUN: 2340009-1110076239 MB: 1260626 OIB: 56828260771

Klasa: 340-01/11-01/292-1
 Ur.br.: 2188/1-06/11-1
 Vinkovci, 08.03.2011.g.

10.03.2011.

RNS

REPUBLIKA HRVATSKA
VUKOVARSKO SRIJEMSKA ŽUPANIJA
 Općina Cerna
 Šetalište dr.F.Tuđmana 2
 32 272 Cerna

Predmet: Mišljenje na Izmjene I dopune Prostornog plana uređenja Općine Cerna

Uvidom u Nacrtni prijedlog Izmjena i dopune Prostornog plana uređenja Općine Cerna Uprava za ceste Vukovarsko-srijemske županije **prihvaća** prijedlog nacrta konačnog prijedloga uz sljedeće smjernice:

- ⑥.1 1. Priključke i prilaze na javnu cestu i parkinge uz javnu cestu planirati sukladno Pravilniku o uvjetima za projektiranje i izgradnju priključaka i prilaza na javnu cestu NN 119/07 i Pravilniku za površinske čvorove.HRN U.C4.050 na način da se ne narušava postojeći režim prometovanja.
- ⑥.2 2. Planirati položaj novih instalacija izvan kolnika javne ceste.
- ⑥.3 3. Izmjena i dopune Prostornog plana uređenja Općine Cerna moraju biti u skladu s Prostornim planom Vukovarsko-srijemske županije.

S štovanjem

Ravnatelj:
 Senko Bošnjak, dipl. oec.

7. Primjedbe Kvalitet Cerna d.o.o., Cerna



Kvalitet Cerna d.o.o.

7

Matični broj: 1787152

Žiro račun: 2408002-1100016953

OPEKARSKO-GRABEVINSKA INDUSTRIJA d.o.o., B. Radića 157, 32 272 CERNA, tel.: (032) 843-724, 843-704; fax: 843-744

Općina Cerna
Općinsko vijeće
Šetalište dr.F.Tuđmana 2
32272 Cerna

10.03.2011

25.02.2011

U Cerni, 25.02.2011. godine

049

177

12,266

Predmet: Prigovor u zakonskom roku na Prijedlog za izmjene i dopune prostornog plana općine Cerna

Vežano za dopis općinskog načelnika od dana 24.02.2010. godine, a u svezi prikupljanja prijedloga za izmjene i dopune prostornog plana općine Cerna dana 19.03.2010. godine uputili smo prijedlog za izvršenje naših čestica 1467/1 i 1467/6 k.o. Cerna u prostorni plan kao prostor namijenjen za gradnju građevina za skladištenje, uporabu i zbrinjavanje otpada, a sve sukladno članku 21. Zakona o otpadu. Pošto na zahtjev općina nije reagirala dana 15.12.2010. uputili smo ponovno zahtjev za izvršenje na koji smo kao odgovor dobili odluku Vijeća bez obrazloženja i upute o pravnom lijeku.

Napominjemo da se na strani 29. Predloženih izmjena i dopuna prostornog plana općine Cerna nositelj izmjena poziva na zakonske odredbe temeljem kojih je prijedlog izmjena i dopuna prostornog plana donesen i koji se moraju poštivati, pa je tako naveden i Zakon o otpadu. Navedeni Zakon samo je djelomice poštovan, a odredbe članka 21. Zakona o otpadu su jednostavno izostavljene, a one se odnose na naš zahtjev.

Molimo još jednom da se čestice broj 1467/1 i 1467/6 k.o. Cerna u dijelu koji nije obuhvaćen kanalom Dunav-Sava uvrste u prostorni plan općine Cerna kao prostor namijenjen za gradnju građevine za skladištenje, uporabu i zbrinjavanje otpada, a sve sukladno članku 21. Zakona o otpadu.

Ovo bi za ciglanu značilo nastavak proizvodnje jer bi spaljivanjem energetski oporabljivih otpada došli do daleko jeftinije energije. Naravno da Ministarstvo zaštite okoliša propisuje i postavlja tehničke uvjete, izdaje odobrenja i vrši kontrolu putem inspeksijskih službi, te tu nema mjesta radu izvan zakonskih normativa. Neke ciglane, npr. Blatuša u Lici, su već odavno registrirane kao suspaljivač bezopasnih otpada, i vrlo dobro se nose sa ovom krizom. Da bi mi po važećim zakonima mogli biti suspaljivač, potrebno je da čestice na kojoj se nalaze kružna peć i skladište budu upisane i u prostorni plan općine kako je to gore opisano. Ukoliko je općini cilj 54 radna mjesta u selu i opstanak proizvodnje stare 80 godina, bez obzira tko je sada vlasnik ili tko će biti budući vlasnik, potrebno je razumno prići ovom problemu. Ukoliko se to ne dogodi, sigurno ćete snositi krivnju zbog gašenja 54 radna mjesta u proizvodnji.

Direktor:

Marija Jozić, upr.iur.

OPEKARSKO-GRABEVINSKA INDUSTRIJA


Kvalitet CERNA d.o.o.
32272 CERNA, Braće Radića 157

8. Primjedbe Ministarstva regionalnog razvoja, šumarstva i vodnoga gospodarstva, Zagreb



REPUBLIKA HRVATSKA
MINISTARSTVO REGIONALNOG RAZVOJA,
ŠUMARSTVA I VODNOGA GOSPODARSTVA

10000 Zagreb, Trg kralja Petra Krešimira IV br. 1



8

28.03.2011.

KLASA: 350-05/11-01/107
URBROJ: 538-07-1/0140-11-2
Zagreb, 15. ožujak 2011. godine

379

VUKOVARSKO-SRIJEMSKA ŽUPANIJA
OPĆINA CERNA
Općinski načelnik
Šetalište dr. Franje Tuđmana 2, 32 272 Cerna

PREDMET: Izmjene i dopune PPU, poziv na javnu raspravu
Općina Cerna
- planske smjernice, *dostavljaju se*

Veza Vaš broj: KLASA: 350-02/11-01/3
URBROJ: 2212/04-01-11/8
Cerna, 11. veljače 2011.

U svezi gore navedenog predmeta ovo Ministarstvo daje planske smjernice kako slijedi:

Šume i šumska zemljišta dobra su od interesa za Republiku Hrvatsku i ispunjavaju gospodarsku, ekološku i društvenu funkciju te imaju znatan utjecaj na kakvoću života stoga je nužno održivo gospodarenje i racionalno korištenje šumskih resursa u suradnji sa svim zainteresiranim stranama (Hrvatske šume d.o.o. i dr.) te je od nacionalnog interesa da sve zainteresirane strane i korisnici zemljišta budu odgovarajuće zastupljeni za vrijeme trajanja procesa prostornog planiranja.

U izradi dokumenata prostornog uređenja koje donosi jedinica lokalne i područne (regionalne) samouprave sudjeluje i Ured državne uprave u županiji, odnosno upravno tijelo Grada Zagreba nadležno za poslove šumarstva. (Zakon o šumama „Narodne novine“, broj 140/05., 82/06., 129/08., 89/10. i 124/10.).

Sukladno članku 37. Zakona o šumama dokumentom prostornog uređenja u šumi ili na šumskom zemljištu može se planirati izgradnja građevina za potrebe poduzetničke zone, infrastrukture, sporta, rekreacije, lova i obrane Republike Hrvatske, vjerske i zdravstvene građevine te područje, mjesto, spomenik i obilježje u svezi povijesnih događaja i osoba, ali samo ako to zbog tehničkih ili ekonomskih uvjeta nije moguće planirati izvan šume, odnosno šumskog zemljišta.

Slijedom gore navedenog, prilikom izrade prostorno planske dokumentacije potrebno je izvršiti valorizaciju šuma i šumskog zemljišta s posebnim naglaskom na planiranje površina građevinskog područja i to:

- izdvojeno građevinsko područje izvan naselja
- izdvojeni dio građevinskog područja naselja
- neizgrađeni dio građevinskog područja, sukladno dolje navedenim smjernicama i uputama:


1. Dokumentom prostornog uređenja maksimalno štiti obraslo šumsko zemljište te zahvate planirati na neobraslom šumskom zemljištu (npr. kamenjara) i zemljištu obraslom početnim ili degradacijskim razvojnim stadijima šumskih sastojina (garizi, šibljaci).
2. Izvršiti valorizaciju na način da se izbjegavaju zahvati u sastojinama gospodarskih jednodobnih šuma (uredajni razredi hrasta lužnjaka 140 godina, hrasta kitnjaka 120 godina, obične bukve 100 godina), sastojine koje su u fazi oplodne sječe, sastojine I i II dobnog razreda, sastojine u kojima je Osnovom ili Programom propisana sanacija ili konverzija.
Ukoliko se u gore navedenim sastojinama ipak planira, nastojati da se zahvati izvode u dijelovima površina navedenih sastojina koji su lošije kvalitete, slabijeg zdravstvenog stanja, smanjenog obrasta, sastojine lošijeg i smanjenog prirasta (manjeg od 2%), sastojine slabije drvene zalihe (manje od 300 m³/ha)
3. Prilikom planiranja zahvata izbjegavati usitnjavanje površina obraslih šumom na manje od 1000 m² u svrhu očuvanja stabilnosti i bioraznolikosti šumskog ekosustava.
4. Pri izradi dokumenta prostornog uređenja sukladno Zakonu o šumama („Narodne novine“, broj 140/05., 82/06., 129/08., 80/10. i 124/10.) valorizirati površine vezane uz gospodarske, zaštitne i šume posebne namjene (šumski sjemenski objekti, šume unutar zaštićenih područja ili prirodnih vrijednosti zaštićene na temelju propisa o zaštiti prirode i šume namijenjene znanstvenim istraživanjima, nastavi, potrebama obrane Republike Hrvatske te potrebama utvrđenim posebnim propisima)
5. U sastojinama zaštitnih šuma koje služe za zaštitu zemljišta, voda, naselja, objekata i druge imovine, dokumentom prostornog uređenja izbjegavati planiranje onih zahvata koji bi ugrozili njihovu zaštitnu ulogu.
6. Dokumentom prostornog uređenja izbjegavati promjenu namjene šuma i šumskog zemljišta ako je ono predviđeno za sadnju višegodišnjih nasada na kojima je odobreno pravo služnosti ili se planira osnivanje služnosti.
7. Prije donošenja akta o proglašenju gospodarske šume zaštitnom ili šumom posebne namjene, tijelo koje je proglašava zaštitnom ili šumom posebne namjene, dužno je pribaviti suglasnost šumoposjednika s mjerama koje ograničavaju njegova prava nad šumom, sukladno Zakonu o šumama („Narodne novine“, broj 140/05., 82/06., 129/08., 80/10. i 124/10.). Naknada na šumi i šumskom zemljištu utvrđuje se: kada se šuma i šumsko zemljište izdvoje iz šumskogopodarskog područja ako to zahtijeva opći interes, pravo na naknadu ima trgovačko društvo „Hrvatske šume“ d.o.o. Zagreb, te vlasnik ili šumoposjednik šume ili šumskog zemljišta, kada se ograničavaju prava u slučajevima proglašenja šume zaštitnom šumom, odnosno šumom s posebnom namjenom. Za zaštitne šume i šume s posebnom namjenom obračunava se naknada za ograničena prava korištenja etata. Pravilnik o utvrđivanju naknade za prenesena i ograničena prava na šumi i šumskom zemljištu („Narodne novine“, broj 105/09.)

8. *Kod izrade prostorno planske dokumentacije, u cilju očuvanja stabilnosti šumskog ekosustava, nova eksploatacijska polja planirati vrednujući kriterije iz Uredbe o postupku i mjerilima za osnivanje prava služnosti na šumi i/ili šumskom zemljištu u vlasništvu Republike Hrvatske u svrhu eksploatacije mineralnih sirovina („Narodne novine“, broj 133/07).*
9. Pri prostornom planiranju izvršiti valorizaciju staništa divljih životinja kroz formirana lovišta na tom području na način da se infrastrukturnim i vodnogospodarskim sustavima ne ugrozi slobodna migracija divljači karakteristične za to područje, ne umanjiti bonitet lovišta smanjivanjem površina lovišta ispod 1000 ha na kontinentu i 500 ha na otocima, ili više od 20% površine lovišta ili lovno produktivne površine.

Gore navedene smjernice i upute temelje se na načelu održivog razvoja, potrajnog gospodarenja, očuvanja stabilnosti šumskog ekosustava, ekološke prihvatljivosti i socijalne odgovornosti te im je cilj pomoći u integralnom pristupu kod prostornog planiranja i racionalnog korištenja šuma i šumskog zemljišta

**Potpredsjednik Vlade Republike Hrvatske i ministar
regionalnog razvoja, šumarstva i vodnoga gospodarstva**

mr. sc. Božidar Pankreć



U prilogu: Legislativa

Legislativa:

ZAKONI

- Zakon o šumama („Narodne novine“ broj 140/05, 82/06, 129/08, 80/10 i 124/10)
- Zakon o lovstvu („Narodne novine“ broj 140/05 i 75/09)
- Zakon o šumskom reprodukcijском materijalu („Narodne novine“ broj 75/09)
- Zakon o prostornom uređenju i gradnji („Narodne novine“ broj 76/07 i 38/09)

ODLUKE

- Odluka Vlade Republike Hrvatske o popisu šumskih površina na kojima se može osnovati služnost radi podizanja višegodišnjih nasada (Hrvatske šume d.o.o., web stranice)

UREDBE

- Uredba o načinu i kriterijima za davanje u zakup šumskog zemljišta u vlasništvu Republike Hrvatske, („Narodne novine“, broj 108/06 i 73/09)
 - Uredba o postupku i mjerilima za osnivanje služnosti u šumi ili na šumskom zemljištu u vlasništvu Republike Hrvatske u svrhu izgradnje vodovoda, kanalizacije, plinovoda, električnih vodova, („Narodne novine“, broj 108/06)
 - Uredba o postupku i mjerilima za osnivanje služnosti u šumi ili na šumskom zemljištu u vlasništvu Republike Hrvatske radi podizanja višegodišnjih nasada, („Narodne novine“, broj 121/08)
 - Uredba o postupku i mjerilima za osnivanje prava služnosti u šumi ili na šumskom zemljištu u vlasništvu Republike Hrvatske, u svrhu obavljanja turističke djelatnosti, („Narodne novine“, broj 69/07)
- Uredbu o postupku i mjerilima za osnivanje prava služnosti na šumi i/ili šumskom zemljištu u vlasništvu republike hrvatske u svrhu eksploatacije mineralnih sirovina („Narodne novine“, broj 133/07, 9/11)

PRAVILNICI

- Pravilnik o uređivanju šuma, („Narodne novine“, broj 111/06, 141/08)
- Pravilnik o zaštiti šuma od požara, („Narodne novine“, broj 26/03)
- Pravilnik o utvrđivanju naknade za prenesena i ograničena prava na šumi i šumskom zemljištu, („Narodne novine“, broj 105/09)
- Pravilnik o načinu izrade i sadržaju Programa gospodarenja šumskim sjemenskim objektom u kategoriji “kvalificiran“ ili “testiran“ („Narodne novine“, broj 4/11)
- Pravilnik o obliku, sadržaju i načinu vođenja Registra šumskih sjemenskih objekata
- Pravilnik o provođenju ocjenjivanja potencijalnih šumskih sjemenskih objekata i stručnog nadzora

OSTALO

- Nacionalna šumarska politika i strategija, („Narodne novine“, broj 120/03)
- Ministarske konferencije o zaštiti šuma u Europi
- Agenda 21, UNCED i druge donijete konvencije i po svim međunarodnim propisima obvezujući akti

9. Primjedba Ljekarne Štrkalj, Vukovar

LJEKARNE ŠTRKALJ

K.A.Stepinca 8

Vukovar, 28.02.2011.

ZAVOD ZA PROSTORNO PLANIRANJE
OSIJEK

OPĆINA CERNA

Šetalište dr. F. Tuđmana 2

CERNA

PRIMLJENO			
	08/1		

n/t NAČELNIK

Z A H T J E V



Uvidom u prijedlog teksta **IZMJENE I DOPUNE PROSTORNOG PLANA
OPĆINE CERNA**

Ljekarne Štrkalj zamoljavaju Vas, da izvršite dopunu prijedloga članka 10,
koji bi glasio :

U točki (58.), dodaje se stavak 2.,

Iznimno od stavka 1., može se dopustiti da se obiteljske stambene građevine grade i
na većoj dubini od 30,0 m mjereno od regulacijske linije :

-ako je udaljenost obiteljske stambene građevine od svih dvorišnih međa minimalno 15,0 m
-ako je građevina poslovno – stambena

Napomena :

-navedena dopuna članka 10 , jedan od uvjeta ishodenja građevinske dozvole objekta
Ljekarne Štrkalj u ulici K.Tomislava 12, Cerna.

28. 02. 2011

181

LJEKARNE ŠTRKALJ

mr. ph Ivka Štrkalj



LJEKARNE ŠTRKALJ
Kardinala A. Stepinca 8
VUKOVAR
tel. 032 441-441
P.B. 1666029

10. Primjedba Nevenke Begović

28. 02. 2011 (10)

NEVENKA BEGOVIĆ
J.J. ŠTROESSMAJERA 124
CERNA

180

OPĆINA CERNA
ŠETALIŠTE DR. F. TUJMANA
CERNA

n/r NAČELNIK

ZAHTJEV ZA

U skladu s prijedlogom teksta IZMJENE I DOPUNE
PROSTORNOG PLANA OPĆINE CERNA, molim Vas
da izvršite dopunu prijedloga članka 10,
koji bi glasio:

U točki 58, dodaje se stavak 2..

Iznimno od stavka 1., može se dopustiti da se
obiteljske stambene građevine grade i na većoj
dubini od 30,0 m mjereno od regulacijske linije:

- ako je udaljenost obiteljske stambene građevine
od svih dvorišnih meda minimalno 15,0 m
- ako je građevina poslovno-stambena

Begović

Napomena:

Više građana ima tu istu potrebu, tako da
mogu otvoriti obrte u svom dvorištu, i sve
to postojedće legalizirati. Očito da je u
korist ljudi, države, općine


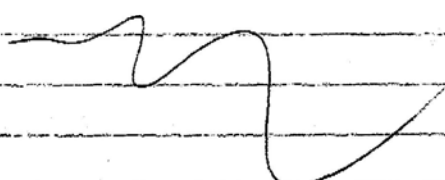
11. Primjedba Kvalitet Cerna d.o.o., Cerna iz Knjige primjedbi

23.02.2011. PRIMJEDBA (11)

U PROSTORNI PLAN NIJE UVRŠTEN PRIJEDLOG KVALITET CERNA d.o.o.
DA SE DIO ČESTOTA KOJE NIJE OBNAVLJENA KORIDOROM KANALA
DUNAV-SAVA ODREDE KAO PROSTOR NAMENJEN ZA GRAĐEVNI I
SKLADIŠTENJE ENERGETSKI OPORABIVIM OPAZDA. OBRAZLOŽENJE
PRIMJEDBU DOSTAVIT ČESTO PISMENO U URUĐBENI ZAPISKNIK
OPĆINE CERNA U ZAKONSKOM ROKU.

ZA KVALITET CERNA d.o.o.
DIRECTOR
MARIJA JOZIC, UPR. IUR.

OPEKARSKO-GRADJEVINSKA INDUSTRIJA
Kvalitet CERNA d.o.o.
32272 CERNA, Braće Radica 157



12. Primjedba Općine Cerna



REPUBLIKA HRVATSKA
VUKOVARSKO-SRJEMSKA ŽUPANIJA
OPĆINA CERNA
OPĆINSKI NAČELNIK

12.

Klasa: 350-01/11-01/3
Urbroj: 2212/04-01-11/2
U Cerni, 03. 03. 2011.

ZAVOD ZA PROSTORNO PLANIRANJE d.d.
Vijenac P. Kolarića 5a
31000 OSIJEK

Predmet: Izmjene i dopune PPUO Cerna
- primjedba, dostavlja se

Molimo Vas da detaljnije definirate uvjete gradnje postrojenja za proizvodnju električne energije i/ili toplinske energije koja kao resurs koriste obnovljive izvore energije, izvan granica građevinskog područja, u izdvojenim dijelovima građevinskih područja i unutar građevinskog područja naselja.



Načelnik općine Cerna
Goran Begović

ODGOVORI NA PRIMJEDBE

1. **Odgovori na primjedbe Javne ustanove Zavoda za prostorno uređenje Vukovarsko-srijemske županije, Vinkovci**

1.1. Članak 7., u prvom stavku brisati riječ: "se"

Odgovor na primjedbu: PRIMJEDBA SE PRIHVAĆA

1.2. Članak 7. u drugom stavku ubaciti riječi: "se" i umjesto riječi: "dvorišnog" napisati riječ: "dvorišnoj"

Odgovor na primjedbu: PRIMJEDBA SE PRIHVAĆA

1.3. Članak 7., ispraviti stavke 3. i 4.

Odgovor na primjedbu: PRIMJEDBA SE NE PRIHVAĆA

Obrazloženje: Stavci 3. i 4. članka 7. Odredbi za provođenje Izmjena i dopuna PPUO Cerna ispravljani su sukladno dogovorenom na sastanku 21.03.2011.

1.4. Članak 14., obrisati zadnji stavak

Odgovor na primjedbu: PRIMJEDBA SE PRIHVAĆA

1.5. U tekstualnom dijelu nisu navedeni kartografski prikazi "0., 2.A i 2.C"

Odgovor na primjedbu: PRIMJEDBA SE DJELOMIČNO PRIHVAĆA

Obrazloženje: Prihvaća se dio koji se odnosi da se u tekstu navedu kartografski prikazi "2.A Transport plina i plinoopskrba" i "2.C Vodnogospodarstvo".

Ne prihvaća se dio koji se odnosi da se u tekstu navede kartografski prikaz "0. Pregledna karta izmjena i dopuna" jer se on ne zamjenjuje novim prikazom, a naveden je u "Sadržaju" KNJIGE 1.

1.6. Kartografski prikaz "0. Pregledna karta izmjena i dopuna", propisati obvezu izrade UPU-a turističko-rekreacijske zone

Odgovor na primjedbu: PRIMJEDBA SE PRIHVAĆA

- 1.7. Kartografski prikaz "3.B Područja primjene posebnih mjera uređenja i zaštite" propisati obvezu izrade UPU-a turističko-rekreacijskih zona

Odgovor na primjedbu: PRIMJEDBA SE PRIHVAĆA

- 1.8. U KNJIZI 2. na stranici 8. u 4. odlomku brisati riječ "planiranih"

Odgovor na primjedbu: PRIMJEDBA SE PRIHVAĆA

- 1.9. Uvrstiti u Odluku zahtjeve Ministarstva kulture, Konzervatorskog odjela u Vukovaru i Uprave za zaštitu prirode

Odgovor na primjedbu: PRIMJEDBA SE NE PRIHVAĆA

Obrazloženje: Iako je u dopisu za zahtjeve navedeno koji je obuhvat Izmjena i dopuna te da se samo na njih očituju, Konzervatorski odjel u Vukovaru i Uprava za zaštitu prirode, dali su svoje zahtjeve koji su izvan obuhvata Izmjena i dopuna, te neće izdati suglasnost na Plan ako ih ne ugradimo u Plan.

Buduću da je Plan prošao postupak javne rasprave nemoguće je u ovoj fazi mijenjati Odluku o izradi Plana.

2. Odgovori na primjedbe Upravnog odjela za prostorno uređenje, gradnju i zaštitu okoliša, Županija

- 2.1. Članak 7., u stavku dva navesti koje su iznimke ili obrisati riječ "iznimno"

Odgovor na primjedbu: PRIMJEDBA SE PRIHVAĆA

- 2.2. Članak 7., stavak 3. pojasniti

Odgovor na primjedbu: PRIMJEDBA SE PRIHVAĆA

- 2.3. Članak 38. i 39. utvrđena je obveza UPU naselja i UPU-a Gospodarskih zona "Grabovci" i "Zagrađe" odnosno izrada UPU-a unutar UPU-a

Odgovor na primjedba: PRIMJEDBA SE NE PRIHVAĆA

Obrazloženje: Općina Cerna planira prvo urediti i izgraditi gospodarske zone koje će omogućiti gospodarski razvoj Općine, pa tek onda ići u izradu UPU-a cijelog naselja.

3. Odgovori na primjedbe Javne ustanove za upravljanje zaštićenim prirodnim vrijednostima Vukovarsko-srijemske županije

- 3.1. U Plan uvrstiti Nacionalnu ekološku mrežu (NEM), Biđ-Cerna: HR2000832 i Biđ-Šiškovci: 2000833 (NATURA 2000 šifra: 3150)

Odgovor na primjedbu: PRIMJEDBA JE NEPOTREBNA JER JE SUKLADNO ZAHTJEVU MINISTARSTVO KULTURE, UPRAVE ZA ZAŠTITU PRIRODE UGRAĐENA U PLAN

- 3.2. Izrada stručne podloge kojom će se definirati potrebna veličina površine za zaštitu, odnosno katastarske čestice

Odgovor na primjedbu: PRIMJEDBA SE NE PRIHVAĆA

Obrazloženje: U Plan su ugrađeni zahtjevi Uprave za zaštitu prirode, a izrada stručne podloge nije predmet Izmjena i dopuna Plana.

- 3.3. U Plan uvrstiti i pašnjak u Šiškovcima (Utvaj)

Odgovor na primjedbu: PRIMJEDBA SE NE PRIHVAĆA

Obrazloženje: U Plan su ugrađeni zahtjevi Uprave za zaštitu prirode, a dodatni zahtjevi nisu predmet ovih Izmjena i dopuna Plana.

- 3.4. Mjere zaštite ugraditi u Plan sukladno tablici 1.

Odgovor na primjedbu: PRIMJEDBA JE UGRAĐENA U PLAN

- 3.5. Postava tabli na prostoru Općine koji imaju informacijsko edukacijski smisao

Odgovor na primjedbu: PRIMJEDBA SE NE PRIHVAĆA

Obrazloženje: Zatraženo se ne rješava Planom.

- 3.6. Mjere zaštite, tablica 1.

Odgovor na primjedbu: PRIMJEDBA JE UGRAĐENA U PLAN

4. Odgovori na primjedbe TELE 2 d.o.o., Zagreb

- 4.1. Ugraditi u Odredbe Plana podjelu elektroničke komunikacijske infrastrukture i povezane opreme prema načinu postavljanja

Odgovor na primjedbu: PRIMJEDBA JE UGRAĐENA U PLAN

4.2. Postavljanje elektroničke komunikacijske infrastrukture u skladu s Pravilnikom o jednostavnim građevinama i vodovima

Odgovor na primjedbu: PRIMJEDBA SE NE PRIHVAĆA

Obrazloženje: Izmjene i dopune PPUO Cerna se usklađuju s Izmjenama i dopunama PPVSŽ u kojem nije navedena zatražena primjedba, a Pravilnik se primjenjuje bez obzira da li su dijelovi njegovih odredbi ugrađeni ili ne ugrađeni u Plan.

4.3. Uskladiti Odredbe Izmjena i dopuna PPUO Cerna s Odredbama Izmjena i dopuna PPVSŽ

Odgovor na primjedbu: PRIMJEDBA JE UGRAĐENA U PLAN

5. Odgovor na primjedbu Hrvatskih cesta d.o.o., ugraditi šokački cestovni smjer

Odgovor na primjedbu: PRIMJEDBA JE UGRAĐENA U PLAN

6. Odgovori na primjedbe Uprave za ceste Vukovarsko-srijemske županije

6.1. Priključke i prilaze na javnu cestu i parkinge uz javnu cestu planirati sukladno Pravilniku o uvjetima za projektiranje i izgradnju priključaka i prilaza na javnu cestu i Pravilniku za površinske čvorove HRN V.C4.050

Odgovor na primjedbu: PRIMJEDBA SE PRIHVAĆA

6.2. Planirati položaj novih instalacija izvan kolnika javne ceste

Odgovor na primjedbu: PRIMJEDBA SE PRIHVAĆA

6.3. Izmjene i dopune PPUO Cerna uskladiti s PPVSŽ

Odgovor na primjedbu: PRIMJEDBA JE UGRAĐENA U PLAN

7. Odgovor na primjedbu Kvalitet Cerna d.o.o., Cerna

Odgovor na primjedbu: PRIMJEDBA SE NE PRIHVAĆA

Obrazloženje: Zatraženi zahtjev nije predmet Izmjena i dopuna PPUO Cerna, odnosno Odluke o izradi Izmjena i dopuna PPUO Cerna ("Službeni vjesnik" Vukovarsko-srijemske županije broj: 4a/10 i 18/10). U Odluci o izradi Plana nije navedeno da će se Plan uskladiti sa Zakonom o otpadu (NN 178/04, 153/05, 111/06, 110/07 i 60/08), niti da će se na k.č. br. 1467/1 i 1467/6 k.o. na dijelu koji nije obuhvaćen kanalom Dunav-Sava odrediti prostor za skladištenje, uporabu i zbrinjavanje otpada, odnosno za skladištenje energetski oporabljiva otpada.

8. Odgovor na primjedbu Ministarstva regionalnog razvoja, šumarstva i vodnoga gospodarstva, Zagreb

Odgovor na primjedbu: PRIMJEDBA SE NE PRIHVAĆA JER JE DANA IZVAN ROKA ZA DOSTAVU PRIMJEDBI

9. Odgovor na primjedbu Ljekarne Štrkalj, Vukovar

Odgovori na primjedbe: PRIMJEDBE SE PRIHVAĆA

10. Odgovor na primjedbu Nevenke Begović

Odgovor na primjedbu: PRIMJEDBA SE PRIHVAĆA

11. Odgovor na primjedbu Kvalitet Cerna d.o.o., Cerna iz Knjige primjedbi

Odgovor na primjedbu: PRIMJEDBA SE NE PRIHVAĆA

Obrazloženje: Vidi obrazloženje primjedbe 7.

12. Odgovor na primjedbu Općine Cerna

Odgovor na primjedbu: PRIMJEDBA SE PRIHVAĆA

F) EVIDENCIJA POSTUPKA IZRADE I DONOŠENJE PROSTORNOG PLANA

Na temelju Odluke o izradi Izmjena i dopuna PPUO Cerna ("Službeni vjesnik" Vukovarsko-srijemske županije", br. 4a/10 i 18/10) Općina Cerna započela je izradu Plana.

Prema članku 79. ZPUIG ("NN" 76/07 i 38/09) zatraženi su zahtjevi od nadležnih tijela i osoba za izradu Plana.

Prethodna rasprava u tijeku izrade Nacrta prijedloga održana je 02.12.2010. godine.

Načelnik Općine dana 27.01.2011. utvrdio je Prijedlog plana za javnu raspravu.

Na osnovu utvrđenog Prijedloga plana u vremenskom razdoblju od 17.02.2011. do 04.03.2011. godine održana je javna rasprava. Javno izlaganje održano je 25.02.2011. godine.

Načelnik Općine je dana 13.05.2011. godine utvrdio Nacrt konačnog prijedloga Plana. Mišljenje na Nacrt konačnog prijedloga Plana dostavilo je jedanaest nadležnih tijela i osoba.

Načelnik Općine je dana 27.09.2011. utvrdio Konačni prijedlog Plana.

Zatražena je suglasnost nadležnog tijela koje je ovlastio Župan, a to je Zavod za prostorno uređenje Vukovarsko-srijemske županije. Zavod za prostorno uređenje Vukovarsko-srijemske županije zatražio je da se naprave određene ispravke u Konačnom prijedlogu Plana, koje su ugrađene u Plan te je dana 27.10.2011. godine dao suglasnost.

Dana 08.11.2011 Općinsko vijeće je usvojilo Plan.

Priloženi preslici:

- Odluka o izradi Izmjena i dopuna PPUO Cerna ("Službeni vjesnik" Vukovarsko-srijemske županije, br. 4a/10 i 18/10)
- Zaključak o utvrđivanju Prijedloga Izmjena i dopuna PPUO Cerna
- Zaključak o utvrđivanju Nacrta konačnog prijedloga Izmjena i dopuna PPUO Cerna
- Zaključak o utvrđivanju Konačnog prijedloga Izmjena i dopuna PPUO Cerna
- Dopis Zavoda za prostorno uređenje Vukovarsko-srijemske županije, traže se ispravke na Konačni prijedlog Plana



SLUŽBENI VJESNIK
VUKOVARSKO-SRIJEMSKJE ŽUPANIJE

Broj 4a. God. XVIII Vinkovci, srijeda, 31. ožujka 2010. Izlazi prema potrebi



Članak 21.

Udaljenost pratećih sadržaja od ruba zemljišnog posjeda razvrstane ceste nije određena. U osnovnom Planu je bila propisana minimalna udaljenost 50 m. Mora se propisati navedena udaljenost prema posebnim propisima.

Brisati članke 23., 24. i 28.

Tekst članaka se odnosi na nerazvrstane ceste za područje cijele općine, a to nije razlog izmjena i dopuna Plana.

Mora se propisati odredba za nerazvrstane ceste i infrastrukturu, samo za potrebe planiranih izdvojenih građevinskih područja.

Članak 33.

U stavku 10. tekst: „ ... Annex K1, Aerodromes.“ Ispraviti tako da glasi: „ ... Annex 14, Aerodromes.“

Uvrstiti članke 4., 5. i 6. stavci 1., 2., 3. i 4., 15. i 25. Odredbi za provođenje, liD PPVSŽ iz 2009. koje su u izradi.

Članak 40.

Tekst članka dopuniti tako, da glasi:

Na području Gospodarske zone „Zagrađe“ određuje se lokacija za gradnju reciklažnog dvorišta za komunalni i građevinski otpad.

Članak 42.

Tekst članka dopuniti da je UPU naselja Cerna utvrđen granicom građevinskog područja na kartografskim prikazima "3.B. i 4.A".

Navesti nazive ostalih UPU-a.

II. Grafički dio

- Kartografski prikaz: "1.A. Promet, Pošta i elektroničke komunikacije"
Nisu ucrtani prostorni pokazatelji za RSS, RSM (postojeći) u naseljima : Cerna i Šiškovci.
Nije ucrtan prostorni pokazatelj za samostojeći antenski stup (postojeći) u blizini granice sa općinom Privlaka.

v.d. Ravnateljica:
Vesna Premuž-Štajcer, dipl.ing.arh.



OCJENA STANJA

Članak 2.

Ocjenom stanja unutar obuhvata PPUO Cerna, uočeni su problemi vezani za Odredbe za provođenje PPUO Cerna, granice obuhvata građevinskog područja naselja Cerna i obvezom izrade utvrđenih prostornih planova.

CILJEVI I PROGRAMSKA POLAZIŠTA

Članak 3.

Osnovni cilj i programsko polazište je stvaranje prostornih uvjeta za planirani razvoj Općine Cerna, te usklađivanje PPUO Cerna s Izmjenama i dopunama Prostornog plana Vukovarsko-srijemske županije.

POPIS POTREBNIH STRUČNIH PODLOGA

Članak 4.

Za potrebe izrade Izmjenama i dopunama PPUO Cerna nije potrebna izrada stručnih podloga, odnosno koristit će se stručne podloge iz važećeg PPUO Cerna.

NAČIN PRIBAVLJANJA STRUČNIH RJEŠENJA

Članak 5.

Stručna rješenja pribavit će se od strane stručnog izrađivača Plana.

VRSTA I NAČIN PRIBAVLJANJA KATASTARSKIH PLANOVA I ODGOVARAJUĆIH POSEBNIH GEODETSKIH PODLOGA

Članak 6.

U okviru izrade Izmjena i dopuna PPUO Cerna koristiti će se katastarski planovi iz važećeg PPUO Cerna.

POPIS TIJELA I OSOBA ODREĐENIH POSEBNIM PROPISIMA KOJA DAJU ZAHTEJEVE

Članak 7.

Popis tijela i osoba određenih posebnim propisima koja daju zahtjeve (podaci, planske smjernice i propisani dokumenti) za izradu Plana iz područja svog djelovanja, te drugih sudionika koji će sudjelovati u izradi Plana je sljedeći:

1. REPUBLIKA HRVATSKA
MINISTARSTVO KULTURE
Uprava za zaštitu kulturne baštine
Konzervatorski odjel u Vukovaru
Olajnica 19
32000 VUKOVAR
2. REPUBLIKA HRVATSKA
MINISTARSTVO KULTURE
Uprava za zaštitu prirode
Runjaninova 2
10000 ZAGREB

3. REPUBLIKA HRVATSKA
MINISTARSTVO OBRANE
Služba za nekretnine, graditeljstvo i zaštitu okoliša
Trg kralja Petra Krešimira IV
10000 ZAGREB

4. REPUBLIKA HRVATSKA
MINISTARSTVO POLJOPRIVREDE,
RIBARSTVA I RURALNOG RAZVOJA
Uprava za poljoprivredno zemljište
G.-đa Ana Budanko-Penavić
Ulica grada Vukovara 78
10000 ZAGREB

5. REPUBLIKA HRVATSKA
MINISTARSTVO REGIONALNOG
RAZVOJA, ŠUMARSTVA I VODNOG
GOSPODARSTVA
Babonićeva 121
10000 ZAGREB

6. URED DRŽAVNE UPRAVE U
VUKOVARSKO-SRIJEMSKOJ
ŽUPANIJ
Služba za gospodarstvo
Odsjek za poljoprivredu, šumarstvo i
vodno gospodarstvo
Županijska 11
32000 VUKOVAR

7. MUP- Policijska uprava Vukovarsko-
srijemska,
Protupožarni odjel
Glagoljska 27b
32100 VINKOVCI

8. MINISTARSTVO MORA, PROMETA I
INFRASTRUKTURE
Uprava unutarnje plovidbe
Prisavlje 14
10000 ZAGREB

9. AGENCIJA ZA PLOVNE PUTEVE
Parobrodarska 5
32000 VUKOVAR


10. SUSJEDNE JEDINICE LOKALNE
SAMOUPRAVE:

- OPĆINA ANDRIJAŠEVCI
- OPĆINA BABINA GREDA
- OPĆINA GRADIŠTE
- OPĆINA IVANKOVO
- OPĆINA PRIVLAKA
- OPĆINA ŠTITAR

11. HRVATSKA AGENCIJA ZA POŠTU I
ELEKTRONIČKE KOMUNIKACIJE
Jurišićeva 13
10000 ZAGREB

12. HT-HRVATSKE
TELEKOMUNIKACIJE d.d.
T-com
Palmotićeve 82
10000 ZAGREB

Broj 4a.	“SLUŽBENI VJESNIK”	Stranica 173
13.	OT-OPTIMA TELEKOM d.o.o. Regija Istok Lorenza Jägera 2 31000 OSIJEK	Dragutina Žanića-Karle 47a 32100 VINKOVCI Pravne osobe navedene u stavku 1. ovoga članka dužne su osigurati i dostaviti Općini zahtjeve (podatke, planske smjernice i propisane dokumente) sukladno članku 79. Zakona o prostornom uređenju i gradnji u roku od 30 dana.
14.	T-MOBILE HRVATSKA d.o.o. Sektor za planiranje i razvoj sustava Ulica grada Vukovara 23 10000 ZAGREB	ROKOVIMA ZA IZRADU Članak 8. Nacrt prijedloga Izmjena i dopuna PPUO Cerna izradit će se najkasnije u roku od 120 dana od primitka zahtjeva iz članka 8. ove Odluke.
15.	VIPNET d.o.o. Odjel izgradnje Ulica Hrvatske Republike 43 31000 OSIJEK	ZABRANA I VRIJEME TRAJANJE ZABRANE Članak 9. Ovom se Odlukom tijekom izrade Izmjena i dopuna PPUO Cerna ne utvrđuje zabrana izdavanja akata kojima se odobravaju zahvati u prostoru, odnosno građenje.
16.	TELE 2 d.o.o. Ulica grada Vukovara 269D 10000 ZAGREB	IZVORI FINANCIRANJA IZRADE Članak 10. Izvori financiranja za izradu Plana osiguravaju se iz Proračuna Općine Cerna.
17.	HEP-OPERATOR PRIJENOSNOG SUSTAVA d.o.o. Prijenosno područje Osijek Šetalište kardinala F. Šepera 1a 31000 OSIJEK	ZAVRŠNE ODREDBE Članak 11. Provođenje ove Odluke povjerava se Jedinственом upravnom odjelu Općine Cerna.
18.	HEP-OPERATOR DISTRIBUCIJSKOG SUSTAVA d.o.o. Elektra Vinkovci Kralja Zvonimira 96 32100 VINKOVCI	Članak 12. Ova Odluka stupa na snagu danom objavljivanja u "Službenom vjesniku" Vukovarsko-srijemske županije.
19.	PRVO PLINARSKO DRUŠTVO D.O.O K.A. Stepinca 27 32000 VUKOVAR	KLASA: 350-01/10-01/2 URBROJ: 2212/04-02-10/01 Cerna, 30. ožujka 2010. godine
20.	PLINACRO d.o.o. Zagreb Savska cesta 88a 10000 ZAGREB	PREDsjedNIK OPĆINSKOG VIJEĆA Josip Kuterovac, dipl.Ing.
21.	HRVATSKE CESTE d.o.o. Odjel za studije i projekte Vončinina 3 10000 ZAGREB	Na temelju članka 48. Zakona o lokalnoj i područnoj (regionalnoj) samoupravi („Narodne novine“ Republike Hrvatske broj: 33/01, 60/01 i 129/05.), članka 29. Statuta Općine Cerna (Službeni vjesnik Vukovarsko-srijemske županije 13/09) i članka 84. Poslovnika Općinskog vijeća („Službeni vjesnik“ Vukovarsko-srijemske županije broj: 13/09) na 8. sjednici Općinskog vijeća, održanoj 29. ožujka 2010. godine, donijeta je:
22.	UPRAVA ZA CESTE VUKOVARSKO-SRIJEMSKJE ŽUPANIJE Glagoljaška 4 32100 VINKOVCI	ODLUKA o raskidu ugovora br. 03/2007 o izvođenju elektroinstalaterskih radova I. faze kanalizacijskog sustava Općine Cerna od 13. 08. 2007.
23.	HRVATSKE ŽELJEZNICE Razvoj i investicije A. Mišanovića 12 10000 ZAGREB	
24.	HRVATSKE VODE ZAGREB VGO za vodno područje sliva Save, Zagreb VGI "Bid-Bosut" Vinkovci J. Kozarca 28 32100 VINKOVCI	
25.	HRVATSKE VODE ZAGREB Ulica grada Vukovara 220 10000 ZAGREB	
26.	VINKOVAČKI VODOVOD I KANALIZACIJA, d.o.o.	



SLUŽBENI VJESNIK
VUKOVARSKO-SRIJEMSKJE ŽUPANIJE

Broj 18. God. XVIII Vinkovci, petak, 24. rujna 2010. Izlazi prema potrebi



Članak 3.

Ova Odluka stupa na snagu danom objave u «Službenom vjesniku» Vukovarsko-srijemske županije.

KLASA: 320-02/10-01/7

URBROJ: 2212/04-02-10/01

Cerna, 22. rujna 2010. godine

PREDSJEDNIK OPĆINSKOG VIJEĆA
Josip Kuterovac, dipl.ing.

Na temelju članka 78. Zakona o prostornom uređenju i gradnji («Narodne novine» Republike Hrvatske broj: 76/07 i 38/09) članka 29. Statuta Općine Cerna («Službeni vjesnik» Vukovarsko-srijemske županije broj: 13/09.) i članka 84. Poslovnika Općinskog vijeća («Službeni vjesnik» Vukovarsko-srijemske županije broj: 13/09.) Općinsko vijeće Općine Cerna, na 11. sjednici održanoj dana 14. rujna 2010. godine, donijelo je:

**IZMJENU I DOPUNU ODLUKE
O IZRADI IZMJENA I DOPUNA
PPUO CERNA**

Članak 1.

Iza naslova „RAZLOZI ZA IZMJENE I DOPUNE“ redni brojevi članaka „1. - 12.“ zamjenjuju se novim rednim brojevima članaka koji glase: „2. - 13.“.

Članak 2.

Članak 2. mijenja se i glasi:

„Izmjenama i dopunama PPUO Cerna obuhvatit će se sljedeći:

1. Izmjena Odredbi za provođenje u dijelovima koji se odnose na:
 - definiranje načina gradnje građevina (samostojnih, poluprisonjenih i prisonjenih) i njihova položaja u odnosu na dvorišne međe i regulacijsku liniju,
 - prozore i otvore na građevinama i njihove udaljenosti s obzirom na dvorišne međe,
 - veličinu i koeficijent izgrađenosti građevnih čestica za obiteljske stambene građevine,
 - etažnost više stambene građevine,
 - uvjete gradnje građevina gospodarskih djelatnosti,
 - uvjete gradnje pomoćnih građevina,
 - minimalnu udaljenost građevina za smještaj životinja od ruba zemljišnog pojasa,
 - uvjete gradnje prometnih građevina,
 - promjene minimalne širine uličnog koridora za kolni promet, dužine preko 180,0 m;
 - mogućnost gradnje građevina u koridoru planiranog višenamjenskog kanala,
 - preispitivanje obveze izrade utvrđenih planova užih područja,
2. Određivanje obveze izrade te promjena granice obuhvata plana/planova užih područja,

3. Proširenje građevinskog područja naselja Cerna planiranjem izdvojenog dijela građevinskog područja naselja na lokaciji „Blato-Jakobovci“ (zapadno od Cerne),
4. Formiranje izdvojenog građevinskog područja turističko-rekreativne namjene,
5. Određivanje lokacije za reciklažno dvorište građevinskog otpada,
6. Usklađivanje s Izmjenama i dopunama Prostornog plana Vukovarsko-srijemske županije iz 2007. godine,
7. Usklađivanje s Izmjenama i dopunama Prostornog plana Vukovarsko-srijemske županije iz 2009. godine koje su u izradi, a biti će donesene prije Izmjena i dopuna PPUO Cerna.

Navedeno će se na odgovarajući način ugraditi u tekstualni i/ili grafički dio PPUO-a ukoliko ne postoje zapreke u smislu usklađenosti s planom šireg područja i zakonskim propisima, što je nedvojbeno moguće utvrditi samo neposredno kroz proces izrade plana. Ukoliko se kroz izradu Plana utvrdi da neku od navedenih izmjena nije moguće ugraditi, ovu Odluku nije zbog toga potrebno mijenjati.

Članak 3.

U Članak 8. točka 19. zamjenjuje se novom koja glasi: „19. PLINARA ISTOČNE SLAVONIJE D.O.O. Ohridska 17, 32100 VINKOVCI“

Članak 4.

Provođenje ove Odluke povjerava se Jedinstvenom upravnom odjelu Općine Cerna.

Članak 5.

Ova Odluka stupa na snagu danom objavljivanja u «Službenom vjesniku» Vukovarsko-srijemske županije.

KLASA: 350-01/10-01/4

URBROJ: 2212/04-02-10/1

Cerna, 22. rujna 2010. godine

PREDSJEDNIK OPĆINSKOG VIJEĆA
Josip Kuterovac, dipl.ing.



SLUŽBENI VJESNIK
VUKOVARSKO-SRIJEMSKE ŽUPANIJE

Broj 1. God. XVIX Vinkovci, petak, 4. veljače 2011. Izlazi prema potrebi



OPĆINA CERNA AKTI OPĆINSKOG NAČELNIKA

Na temelju članka 84. Zakona o prostornom uređenju i gradnji („Narodne novine“ Republike Hrvatske broj: 76/07) članka 44. Statuta Općine Cerna („Službeni vjesnik“ Vukovarsko-srijemske županije broj: 13/09), dana 27. siječnja 2011. godine, općinski načelnik donosi sljedeći

Z A K L J U Č A K o utvrđivanju Prijedloga Izmjena i dopuna Prostornog plana Općine Cerna

Članak 1.

Prihvaća se Izvješće o prethodnoj raspravi o Nacrtu prijedloga Izmjena i dopuna Prostornog plana uređenja Općine Cerna i utvrđuje se Prijedlog Izmjena i dopuna Prostornog plana uređenja Općine Cerna (u daljnjem tekstu: Prijedlog Izmjena i dopuna plana).

Prijedlog izmjena i dopuna Prostornog plana sadrži tekstualni i grafički dio plana, te Sažetak za javnost.

Članak 2.

Prijedlog Izmjena i dopuna plana se upućuje u javnu raspravu, javna rasprava s javnim uvidom trajat će petnaest (15) dana u vremenu od 17. 02. 2011. do 04. 03. 2011.

Članak 3.

Prijedlog Izmjena i dopuna plana (tekstualni i grafički dio) bit će izložen u Športskoj dvorani Osnovne škole u Cerni svakim danom od 9:00 do 13:00 sati.

Članak 4.

Tijekom trajanja javne rasprave bit će organizirano javno izlaganje Prijedloga Izmjena i

dopuna plana u Osnovnoj školi u Cerni dana 25. 02. 2011. god., u 12,00 sati.

Članak 5.

Pisana očitovanja, prijedlozi i primjedbe na Prijedlog Izmjena i dopuna plana mogu se dostaviti (Jedinstvenom upravnom odjelu Općine ili Načelniku) najkasnije u roku osam (8) dana po isteku roka javne rasprave, odnosno do 14. 03. 2011. godine.

Članak 6.

Načelnik općine Goran Begović se obvezuje:

- U roku od osam (8) dana po donošenju ovog Zaključka, o njegovom sadržaju i trajanju javne rasprave izvijestiti sredstva javnog priopćavanja (novine i /ili radio).
- Obavijest o javnoj raspravi mora se objaviti najkasnije osam (8) dana prije početka javne rasprave.
- Uputiti posebnu pisanu obavijest o donošenju ovog Zaključka s prozivom na javno izlaganje, tijelima opisanim u članku 87. Zakona.

(naputak: to su subjekti koji su navedeni kao suradnici u izradi Plana-piše na početku Plana).

Članak 7.

Ovaj Zaključak obvezno se objavljuje «Službenom vjesniku» Vukovarsko-srijemske županije.

KLASA: 350-01/11-01/3
URBROJ: 2212/04-01-10/7
Cerni, 28. siječnja 2011. godine

OPĆINSKI NAČELNIK
Goran Begović



REPUBLIKA HRVATSKA
VUKOVARSKO-SRIJEMSKA ŽUPANIJA
OPĆINA CERNA
OPĆINSKI NAČELNIK

Klasa: 350-02/11-01/3
Urbroj: 2212/04-01-10/9
U Cerni, 13.05.2011.

Na temelju članka 94. Zakona o prostornom uređenju i gradnji ("Narodne novine" br. 76/07 i 38/09), članka 44. Statuta Općine Cerna ("Službeni vjesnik" Vukovarsko-srijemske županije br. 13/09), Načelnik dana 13.05.2011. donosi sljedeći

ZAKLJUČAK
O UTVRĐIVANJU NACRTA KONAČNOG PRIJEDLOGA IZMJENA I DOPUNA
PPUO CERNA

Članak 1.

Utvrđuje se Nacrt konačnog prijedloga izmjena i dopuna Prostornog plana Općine Cerna u nastavku teksta : Nacrt konačnog prijedloga plana).

Članak 2.

Nacrt konačnog prijedloga plana obavezno se dostavlja tijelima i/ili osobama određenim posebnim propisima radi iskazivanja pisanih mišljenja.

Rok za davanje pisanih mišljenja iz stavka 1. ovoga članka je 30 (trideset) dana. Ako tijelo i/ili osoba ne dostavi mišljenje u tom roku, smatrat će se da je mišljenje dano, odnosno da to tijelo i/ili osoba nema primjedbi na Nacrt konačnog prijedloga plana.

Članak 3.

Ovaj Zaključak stupa na snagu danom donošenja.



Načelnik općine Cerna
Goran Begović



REPUBLIKA HRVATSKA
ŽUPANIJA VUKOVARSKO-SRIJEMSKA
OPĆINA CERNA
OPĆINSKI NAČELNIK

KLASA: 350-02/11-01/1
URBROJ : 2212/04-01-11/1

U Cerni, 27.09.2011.g.

Na temelju članka 95. Zakona o prostornom uređenju i gradnji ("NN", br. 76/07) i članka 44. Statuta Općine Cerna ("Službeni vjesnik Vukovarsko-srijemske županije" br. 13/09), Općinski načelnik donosi sljedeći

**ZAKLJUČAK
O UTVRĐIVANJU KONAČNOG PRIJEDLOGA
IZMJENA I DOPUNA PROSTORNOG PLANA UREĐENJA OPĆINE CERNA**

I

Prihvaćaju se: Nacrt konačnog prijedloga Plana, Izvješće o javnoj raspravi i mišljenja opisana u članku 94. Zakona o prostornom uređenju i gradnji i utvrđuje Konačni prijedlog Prostornog plana.

II

Konačni prijedlog plana dostavit će se Županu radi davanja prethodne suglasnosti.

III

Po pribavljenoj prethodnoj suglasnosti od Župana, Konačni prijedlog plana dostavit će se Općinskom vijeću na usvajanje.

IV

Općinski načelnik općine Cerna provest će ovaj Zaključak.

V

Zaključak stupa na snagu danom donošenja.

VI

Zaključak će se objaviti u "Službenom vjesniku Vukovarsko-srijemske županije".



ZAVOD ZA PROSTORNO UREĐENJE
VUKOVARSKO-SRIJEMSKE ŽUPANIJE
32 100 Vinkovci, Glagoljaška 27

Klasa: 350-02/11-01/11
Ur.broj: 2196/1/10-11-1
Vinkovci, 24. listopada 2011.g.

OPĆINA CERNA

Predmet: **Konačni prijedlog Izmjena i dopuna
Prostornog plana uređenja općine Cerna**
- ispravke - traže se

Provjerom dostavljene dokumentacije utvrđeno je da su potrebne ispravke predmetnog plana kako slijedi:

I. Tekstualni dio Plana
1. Odredbe za provođenje

Članak 13.

Iza stavka 1. dodati tekst tako da glasi:

"U točki (91.) dodaje se novi stavak 2. koji glasi: "Iznimno od tablice iz stavka 1., ove točke postojeće građevine PPUT djelatnosti s potencijalno nepovoljnim utjecajem na okoliš koje su izgrađene na građevnoj čestici obiteljske stambene građevine mogu se dograđivati i nadograđivati te im se može povećati kapacitet, ali samo u okviru dozvoljene izgrađenosti parcele."

Stavci 2. i 3. postaju stavci 3. i 4.

Stavak 2.

Brisati stavak, jer je već ugrađen u PPUO Cerna.

Članak 21.

Nije ispravljeno sukladno danim primjedbama na Nacrt konačnog prijedloga Plana, a odnosi se na nerazvrstane ceste.

Članak 31.

Stavak 2.

Brisati dio teksta: "osim na području grada Vinkovaca gdje je izgradnja samostojećih antenskih stupova moguća samo izvan građevinskih područja."

Stavak 7., alineja 1.

Na kraju rečenice dopisati: "istog".

Alineja 2. i 3.

Tekst zamijeniti novim tako da glasi:

"- područjem za smještaj samostojećeg antenskog stupa radijusa 1.000 m sa središtem u naselju Cerna,
- područjem za smještaj samostojećeg antenskog stupa radijusa 1.500 m sa središtima u naselju Gradište i zoni državne ceste D55 (Općina Gradište)."

Stavak 13.

Tekst zamijeniti novim tako da glasi:" U PPUO Cerna utvrđena je GSM tehnologija javnih pokretnih telekomunikacija i ona podrazumijeva i sve ostale sustave sljedećih generacija tj. novih tehnologija."

Stavak 16.

Tekst:", odnosno prostornim planovima uređenja gradova i općina" zamijeniti novim:", odnosno Prostornim planom uređenja općine Cerna."

Članak 32.

Dodati stavak 2. koji glasi: "Lokacijske dozvole za samostojeće antenske stupove izdavati će se na temelju 2. Izmjena i dopuna Prostornog plana Vukovarsko-srijemske županije."

Članak 39.

Ispraviti naziv UPU-a Stambena zona "Crne njihve" u Šiškovcima.

Dodati novi članak u kojem treba navesti da se briše točka 258. stavak 1., iz razloga što se odnosi na detaljne planove za koje nije propisana obveza izrade.

Članak 40.

Nije ispravljeno sukladno danoj primjedbi na Nacrt Konačnog prijedloga Plana.

Na znanje:

Zavod za prostorno planiranje Osijek,
31000 Osijek, Vijenac Paje Kolarića 5a



G) SAŽETAK ZA JAVNOST

ZAVOD ZA PROSTORNO PLANIRANJE d.d. OSIJEK

**IZMJENE I DOPUNE PROSTORNOG PLANA UREĐENJA
OPĆINE CERNA**
(Prijedlog)

SAŽETAK ZA JAVNOST

OSIJEK, veljača 2011.

OBRAZLOŽENJE IZMJENA I DOPUNA

1. OBRAZLOŽENJE IZMJENA I DOPUNA

Općina Cerna donijela je Odluku o izradi Izmjena i dopuna PPUO Cerna ("Službeni vjesnik" Vukovarsko-srijemske županije broj 4a/10 i 18/10).

Izmjene i dopune PPUO Cerna obuhvaćaju tekstualni i grafički dio.

U odnosu na važeći PPUO Cerna, napravljene su Izmjene i dopune koje su prikazane na kartografskom prikazu "0. Pregledna karta Izmjena i dopuna" (prikazane Izmjene i dopune broj 2.-4.).

Izmjena i dopuna broj 1.

Ova Izmjena i dopuna obuhvaća izmjene i dopune Odredbi za provođenje PPUO Cerna, a koje se odnose na:

- definiranje načina gradnje građevina (samostojećih, poluprislonjenih i prislonjenih) i njihova položaja u odnosu na dvorišne međe i regulacijsku liniju,
- prozore i otvore na građevinama i njihove udaljenosti s obzirom na dvorišne međe,
- veličinu i koeficijent izgrađenosti građevnih čestica za obiteljske stambene građevine,
- etažnost višestambene građevine,
- uvjete gradnje građevina gospodarskih djelatnosti,
- uvjete gradnje pomoćnih građevina,
- minimalnu udaljenost građevina za smještaj životinja od ruba zemljišnog pojasa,
- uvjete gradnje prometnih građevina,
- promjene minimalne širine uličnog koridora za kolni promet, dužine preko 180,0 m,
- mogućnost gradnje građevina u koridoru planiranog višenamjenskog kanala,
- preispitivanje obveze izrade utvrđenih planova užih područja.

Izmjena i dopuna broj 2.

Ova Izmjena i dopuna odnosi se na obvezu izrade i promjenu granica obuhvata planova užih područja.

Izmjena i dopuna broj 2.a

Ovom Izmjenom i dopunom ukida se obveza izrade i granica obuhvata Detaljnog plana uređenja Gospodarske zone "Zagrađe" u Cerni, te se određuje obveza izrade i granica obuhvata Urbanističkog plana uređenja Gospodarske zone "Zagrađe" u Cerni, površine cca 35,01 ha.

Izmjena i dopuna broj 2.b

Ovom Izmjenom i dopunom ukida se obveza izrade i granica obuhvata Detaljnog plana uređenja Gospodarske zone "Grabovci" u Cerni, te se određuje obveza izrade i granica obuhvata Urbanističkog plana uređenja Gospodarske zone "Grabovci" u Cerni, površine cca 5,88.

Izmjena i dopuna broj 2.c

Ovom Izmjenom i dopunom ukida se obveza izrade i granica obuhvata Detaljnog plana uređenja Gospodarske zone "Šiškovci" u Šiškovcima te se određuje obveza izrade i granica obuhvata Urbanističkog plana uređenja Gospodarske zone "Šiškovci" u Šiškovcima, površine cca 17,31 ha.

Izmjena i dopuna broj 2.d

Ovom Izmjenom i dopunom ukida se obveza izrade i granica obuhvata Detaljnog plana uređenja Stambene zone "Crne njive" u Šiškovcima, te se određuje obveza izrade i granica obuhvata Urbanističkog plana uređenja Stambene zone "Crne njive" u Šiškovcima, površine cca 23,85 ha.

Izmjena i dopuna broj 2.f

Ovom Izmjenom i dopunom ukida se obveza Detaljnog plana uređenja Turističko-rekreacijske zone "Cerna".

Izmjena i dopuna broj 3.

Ovom izmjenom i dopunom formira se izdvojeni dio građevinskog područja naselja Cerna površine 4,62 ha.

Izmjena i dopuna broj 4.

Ovom Izmjenom i dopunom formira se izdvojeno građevinsko područje Turističko-rekreacijske zone "Perun" površine 0,98 ha.

Izmjena i dopuna broj 5.

Ovom Izmjenom i dopunom određuje se lokacija za reciklažno dvorište građevinskog otpada unutar Gospodarske zone "Zagrađe" u Cerni.

Izmjena i dopuna broj 6.

Ova Izmjena i dopuna odnosi se na usklađivanje s Izmjenama i dopunama PPVSŽ iz 2007. godine, a odnosi se na obnovljive izvore energije.

Izmjena i dopuna broj 7.

Ova Izmjena i dopuna odnosi se na usklađivanje s Izmjenama i dopunama PPVSŽ iz 2009. godine, a odnosi se na pokretnu mrežu elektroničkih komunikacija.

Izmjena i dopuna broj 8.

Ovom Izmjenom i dopunom sukladno zahtjevima Ministarstva kulture, Konzervatorskog odjela u Vukovaru korigira se popis arheoloških lokaliteta i nepokretnih kulturnih dobara, te se utvrđuju mjere zaštite kulturne baštine.

Izmjena i dopuna broj 9.

Ovom Izmjenom i dopunom sukladno zahtjevu Ministarstva kulture, Uprave za zaštitu prirode utvrđuje se područje ekološke mreže, odnosno ekološki lokalitet HR2000832#, Biđ-Cerna i HR2000833#, te mjere zaštite ekoloških lokaliteta.

Izmjena i dopuna broj 10.

Ovom Izmjenom i dopunom produžene su trase planiranog lokalnog plinovoda, vodoopskrbe i odvodnje do planiranog izdvojenog dijela građevinskog područja naselja Cerna i izdvojenog građevinskog područja Turističko-rekreacijske zone "Perun".

IV. DOKUMENTACIJA

REPUBLIKA HRVATSKA
TRGOVAČKI SUD U OSIJEKU

IZVADAK IZ SUDSKOG REGISTRA

SUBJEKT UPISA

MBS:

030006824

OIB:

78499807369

TVRTKA/NAZIV:

1 ZAVOD ZA PROSTORNO PLANIRANJE, dioničko društvo

SKRAĆENA TVRTKA/NAZIV:

1 ZPO, d.d.

PRIJEVOD TVRTKE/NAZIVA:

1 English Urban planing institute, share holding company,
Osijek, Croatia

SJEDIŠTE:

1 Osijek, Vij.P.Kolarića 5/A

PREDMET POSLOVANJA - DJELATNOSTI:

- | | | |
|---|-------|--|
| 1 | 51.1 | - Posredovanje u trgovini |
| 1 | 51.7 | - Ostala trgovina na veliko |
| 1 | 70.1 | - Poslovanje vlastitim nekretninama |
| 1 | 70.2 | - Iznajmljivanje vlastitih nekretnina |
| 1 | 70.31 | - Agencije za promet nekretninama |
| 1 | 72.3 | - Obrada podataka |
| 1 | 72.4 | - Izrada baze podataka |
| 1 | 74.13 | - Istraživanje tržišta i ispit. javnog mnijenja |
| 1 | * | - Savjetovanje i poslovi u arhitektonskoj djelatnosti |
| 1 | * | - Inženjering, projektni menadžment i tehničke djelatnosti |
| 1 | * | - Izrada elaborata o ekonomskoj vrijednosti poduzeća |
| 1 | * | - Kopiranje, fotokopiranje, šapirografiranje i sl.usluge |
| 1 | * | - Izvođenje investicijskih radova u inozemstvu i ustupanje investicijskih radova stranoj osobi u Hrvatskoj, a od toga samo: |
| 1 | * | - Izrada ekspertiza i studija, invest.programa, prostornih i urban.planova i projekata, idejnih, glavnih i detaljnih projekata i investicijsko-tehn.dokumentacije, licitacijskih elab.(tenderske dokumentacije) i dr.investicijske dokument. za objekte i radove |
| 1 | * | - Organizacija izgradnje kompletnih objekata (inženjering), izvodački inženjering i savjetodavni (konsulting) inženjering |
| 1 | * | - Stručno-tehnički nadzor nad izvođenjem investicijskih radova u inozemstvu i nad izgradnjom investicijskih objekata |

22-10-2010

D004, 2010-10-22 07:01:33

Stranica:





REPUBLIKA HRVATSKA
TRGOVAČKI SUD U OSIJEKU

IZVADAK IZ SUDSKOG REGISTRA

SUBJEKT UPISA

PREDMET POSLOVANJA - DJELATNOSTI:

- | | |
|------|---|
| 1 * | - Davanje stručne pomoći odnosno konzultantskih usluga u toku izgradnje i u radovima na izgrađenim objektima |
| 10 * | - izrada studija o značajnom utjecaju plana i programa na okoliš |
| 10 * | - izrada studija o utjecaju zahvata na okoliš uključujući i izradu studija o prihvatljivosti planiraoog zahvata u području prirode i izradu elaborata o zaštiti okoliša koji se odnose na zahvate za koje nije propisana obveza procjene utjecaja na okoliš |
| 10 * | - izrada programa zaštite okoliša uključujući akcijske planove, izrada izvješća o stanju okoliša |

ČLANOVI UPRAVE/LIKVIDATORI:

- | | |
|---|---|
| 8 | Krunoslav Lipić, rođen 28.12.1955.godine, OI br.100459992/03
PU Osječko-baranjske
Osijek, Ivana Zajca 2 |
| 8 | - član uprave |
| 8 | - direktor, zastupa društvo pojedinačno i neograničeno |

NADZORNI ODBOR:

- | | |
|---|---|
| 8 | Sonja Cupec, 08.01.1947.godine, OI br.100923582/03 PU
Osječko-baranjska
Osijek, Sjenjak 44 |
| 8 | - predsjednik nadzornog odbora |
| 8 | Stjepan Stakor, rođen 14.05.1954.godine, OI br.13825154/98
MUP Osijek
Osijek, Vj.Gorana Zobundije 6 |
| 8 | - član nadzornog odbora |
| 9 | Vlado Sudar, rođ.21.05.1958., OI br.15135247 MUP Osijek
Osijek, A.Paradžika 10 |
| 9 | - zamjenik predsjednika nadzornog odbora |

TEMELJNI KAPITAL:

2 978.000,00 kuna

PRAVNI ODNOSI:

Pravni oblik:

1 dioničko društvo

Temeljni akt:

- | | |
|---|---|
| 1 | Statut usvojen 03.11.1995. o usklađenju općih akata sa Zakonom o trgovačkim društvima |
| 2 | Odluka o izmjeni statuta od 26.04.1996. god. o usklađenju |

D004, 2010-10-22 07:01:33

Stranica: 2 od 3

22-10-2010





REPUBLIKA HRVATSKA
TRGOVAČKI SUD U OSIJEKU

IZVADAK IZ SUDSKOG REGISTRA

SUBJEKT UPISA

PRAVNI ODNOSI:

Temeljni akt:

- temeljnog kapitala sa ZTD
- 5 Odluka Skupštine od 19.11.1999. godine o izmjenama i dopunama Statuta i Odluka Skupštine o izmjeni članova Nadzornog odbora.

Statut:

- 4 Odluka Skupštine od 19.11.1999.godine o izmjeni i dopuni Statuta, kojom se broj članova nadzornog odbora sa 5 članova smanjuje na 3 člana.
- 6 Odlukom Skupštine društva od 25.04.2003.g. brisan podnaslov ispred čl.15., promjenjen čl.18. koji se odnosi na oblik izdavanja dionica i vođenje podataka o pravima vezanim uz dionice, te brisani čl.18.-27. Statuta sa pripadajućim podnaslovima.
- 10 Odluka o izmjenama i dopunama Statuta, donesena na Skupštini Društva 04.10.2010. g., kojom se mijenjaju odredbe čl. 10., a odnose se na predmet poslovanja društva, te se dodaje članak 33. koji se odnosi na mogućnost imenovanja člana Nadzornog odbora

OSTALI PODACI:

- 7 Promjena osobnih podataka zamjenika predsjednika Nadzornog odbora zbog promjene adrese.

Upise u glavnu knjigu proveli su:

RBU Tt	Datum	Naziv suda
0001 Tt-95/956-2	21.11.1995	Trgovački sud u Osijeku
0002 Tt-96/337-2	06.06.1996	Trgovački sud u Osijeku
0003 Tt-97/872-4	16.09.1997	Trgovački sud u Osijeku
0004 Tt-00/173-2	18.02.2000	Trgovački sud u Osijeku
0005 Tt-00/73-4	18.02.2000	Trgovački sud u Osijeku
0006 Tt-03/605-2	26.05.2003	Trgovački sud u Osijeku
0007 Tt-03/1563-2	22.12.2003	Trgovački sud u Osijeku
0008 Tt-05/1376-7	10.01.2006	Trgovački sud u Osijeku
0009 Tt-07/1829-3	27.12.2007	Trgovački sud u Osijeku
0010 Tt-10/1736-2	19.10.2010	Trgovački sud u Osijeku

U Osijeku, 22. listopada 2010.

Ovlaštena osoba:

OVAJ IZVADAK VJERAN JE IZVORNIKU
BROJ UPISNIKA POD KOJIM JE IZVADAK
IZDAN R3-5218/10-2

D004, 2010-10-22 07:01:33 TRGOVAČKI SUD U OSIJEKU Stranica: 3 od 3

Osijek,



10-2010
UPRAVA SUDSKOG
REGISTRA



REPUBLIKA HRVATSKA

MINISTARSTVO
PROSTORNOG UREĐENJA,
GRADITELJSTVA I STANOVANJA
10000 Zagreb, Ulica grada Vukovara 78
Tel: 01/61 33 444 fax: 01/61 12 131

ZAVOD ZA PROSTORNO PLANIRANJE, d. d.
O S I J E K

PRIMLIJENO: 20.09.95.			
Ulog. Isd.	Broj	Prih. Isk.	Ured. Isk.
	438		

Uprava za prostorno uređenje

Klasa : 350-02/95-01/90
Urbroj: 531-02/1-1-95-2
Zagreb, 15. rujna 1995.

“ZAVOD ZA PROSTORNO PLANIRANJE” d.d.
Vijenac Paje Kolarića 5a
O S I J E K

Predmet: Suglasnost za upis u sudski registar
- dostavlja se

Na temelju odredbe članka 8. stavak 3. Zakona o prostornom uređenju (“Narodne novine”, br. 30/94) i odredbe članka 2. točka 1. Pravilnika o izdavanju suglasnosti za upis u sudski registar pravnih osoba koje obavljaju stručne poslove prostornog uređenja (“Narodne novine”, br. 93/94), Ministarstvo prostornog uređenja, graditeljstva i stanovanja daje

S U G L A S N O S T

ZA UPIS U SUDSKI REGISTAR

pravne osobe : **“ZAVOD ZA PROSTORNO PLANIRANJE” d.d.**

adresa : **OSIJEK, Vijenac Paje Kolarića 5a**

da obavlja stručne poslove prostornog uređenja u svezi s izradom:

- dokumenta prostornog uređenja i stručnih podloga za izdavanje lokacijskih dozvola





REPUBLIKA HRVATSKA
MINISTARSTVO ZAŠTITE OKOLIŠA,
PROSTORNOG UREĐENJA I
GRADITELJSTVA

10000 Zagreb, Ulica Republike Austrije 20
Tel: 01/37 82-444 Fax: 01/37 72-822

Uprava za prostorno uređenje

Klasa : UP/I-350-02/07-07/46

Urbr.: 531-06-07-3

Zagreb, 30. travnja 2007.

Ministarstvo zaštite okoliša, prostornog uređenja i graditeljstva, povodom zahtjeva tvrtke: ZAVOD ZA PROSTORNO PLANIRANJE d.d. iz Osijeka, Vijenac Paje Kolarića 5a, zastupan po direktoru: Krunoslav Lipić, dipl.ing.arh., za izdavanje suglasnosti za obavljanje stručnih poslova prostornog uređenja, na temelju odredbe članka 8.a stavka 1. Zakona o prostornom uređenju ("Narodne novine", br. 30/94, 68/98, 61/00, 32/02 i 100/04), donosi

RJEŠENJE

I. ZAVOD ZA PROSTORNO PLANIRANJE d.d. - u iz Osijeka, Vijenac Paje Kolarića 5a, daje se suglasnost za obavljanje svih stručnih poslova prostornog uređenja: izrade svih prostornih planova i stručnih podloga za izdavanje lokacijskih dozvola.

II. Pravna osoba iz točke I. izreke ovoga rješenja dužna je Ministarstvu zaštite okoliša, prostornog uređenja i graditeljstva dostaviti obavijest i dokumentaciju o naknadnoj promjeni uvjeta značajnih za davanje ove suglasnosti najkasnije u roku od 30 dana od dana nastanka promjene.

III. Suglasnost iz točke I. izreke ovoga rješenja oduzet će se ako pravna osoba prestane ispunjavati uvjete propisane za davanje suglasnosti ili ako stručne poslove prostornog uređenja obavlja protivno propisima koji uređuju prostorno uređenje.

Obrazloženje

ZAVOD ZA PROSTORNO PLANIRANJE d.d. iz Osijeka, Vijenac Paje Kolarića 5a, podnio je ovom Ministarstvu zahtjev za davanje suglasnosti za obavljanje svih stručnih poslova prostornog uređenja: izrade svih prostornih planova i stručnih podloga za izdavanje lokacijskih dozvola.

Uz zahtjev je priložio sve dokaze propisane člankom 3. Pravilnika o davanju i oduzimanju suglasnosti za obavljanje stručnih poslova prostornog uređenja ("Narodne novine", br. 21/06 i br.53/06) i to za slijedeće zaposlenike:

- Zvonimir Tucaković, dipl.ing.arh., ovlaštteni arhitekt, br.ovl. 1161,
- Krunoslav Lipić, dipl.ing.arh., ovlaštteni arhitekt, br.ovl. 1160,
- Sandra Horvat, dipl.ing.arh., ovlaštteni arhitekt, br.ovl. 3036,
- Vanesa Bolf, dipl.ing.arh.,
- Vlado Sudar, dipl.ing.grad.,
- Ivica Bugarić, dipl.ing.grad.,
- Mirko Strahinić, dipl.ing.stroj.,

Uvidom u navedenu dokumentaciju utvrđeno je da podnositelj zahtjeva ispunjava sve uvjete za izdavanje zatražene suglasnosti, propisane odredbama članka 2. stavka 1. navedenog Pravilnika.

Slijedom izloženog, a na temelju odredbe članka 202. stavak 1. Zakona o općem upravnom postupku preuzetog Zakonom o preuzimanju Zakona o općem upravnom postupku u Republici Hrvatskoj ("Narodne novine", br. 53/91 i 103/96 - Presuda Ustavnog suda), riješeno je kao u točki I. izreke ovoga rješenja.

U točki II. izreke ovoga rješenja odlučeno je u skladu s člankom 7. stavkom 3. Pravilnika o davanju i oduzimanju suglasnosti za obavljanje stručnih poslova prostornog uređenja.

Upozorenje iz točke III. izreke ovoga rješenja u skladu je s člankom 8.a Zakona o prostornom uređenju.

Upravna pristojba u državnim biljezima u iznosu od 70 kn po TAR. br. 1. i 2. Tarife upravnih pristojbi Zakona o upravnim pristojbama ("Narodne novine", br. 8/96 i 110/04) naljepljena je na zahtjevu i poništena je.

UPUTA O PRAVNOM LIJEKU:

Ovo rješenje je konačno u upravnom postupku, te se protiv njega ne može izjaviti žalba, ali se može pokrenuti upravni spor pred Upravnim sudom Republike Hrvatske.

Upravni spor pokreće se tužbom koja se podnosi u roku od 30 dana od dana dostave ovog rješenja i predaje se neposredno ili preporučeno poštom Upravnom sudu Republike Hrvatske.



POMOĆNICA MINISTRICE

Vlatka Đurković, dipl.ing.arh.

Dostaviti:

- ①. ZAVOD ZA PROSTORNO PLANIRANJE d.d., Osijek, Vijenac P. Kolarića 5a,
2. Evidencija suglasnosti, ovdje
3. Spis, ovdje



REPUBLIKA HRVATSKA
HRVATSKA KOMORA ARHITEKATA
I INŽENJERA U GRADITELJSTVU

Klasa: UP/I-350-07/91-01/ 756
Urbroj: 314-01-99-1
Zagreb, 21. rujna 1999.

Na temelju članaka 24. i 50. Zakona o Hrvatskoj komori arhitekata i inženjera u graditeljstvu (Narodne novine, broj 47/98), Odbor za upise razreda arhitekata, rješavajući po zahtjevu koji je podnio LIPIC KRUNOSLAV, dipl.ing.arh., Osijek, Ivana Zajca 2, za upis u Imenik ovlaštenih arhitekata, donio je sljedeće

RJEŠENJE

1. U **Imenik ovlaštenih arhitekata** upisuje se **LIPIC KRUNOSLAV**, (JMBG 2812955300019), dipl.ing.arh., Osijek, u stručni smjer **Ovlašteni arhitekt**, pod rednim brojem **1160**, s danom upisa **01.09.99**.
2. Upisom u **Imenik ovlaštenih arhitekata**, LIPIC KRUNOSLAV, dipl.ing.arh., Osijek, stječe pravo na uporabu strukovnog naziva "**Ovlašteni arhitekt**" i pravo na obavljanje poslova temeljem članka 25. Zakona o Hrvatskoj komori arhitekata i inženjera u graditeljstvu, a u svezi sa člankom 4. stavkom 1. Statuta Hrvatske komore arhitekata i inženjera u graditeljstvu, te ostala prava i dužnosti sukladno posebnim propisima.
3. Ovlaštenom arhitektu izdaje se "**arhitektonska iskaznica**" i stječe pravo na uporabu "**pečata**".

O b r a z l o ž e n j e

LIPIC KRUNOSLAV, dipl.ing.arh. podnio je Zahtjev za upisu Imenik ovlaštenih arhitekata.

Odbor za upise razreda arhitekata proveo je postupak u povodu dostavljenog Zahtjeva, te je temeljem članka 24. stavka 2. Zakona o Hrvatskoj komori arhitekata i inženjera u graditeljstvu (Narodne novine, broj 40/99), a u svezi sa člankom 5. stavkom 4. i člankom 18. Statuta Hrvatske komore arhitekata i inženjera u graditeljstvu (Narodne novine, broj 40/99), riješeno kao u izreci.

Upisom u Imenik ovlaštenih arhitekata imenovana stječe pravo na izradu i uporabu pečata, sukladno članku 35. Statuta Hrvatske komore arhitekata i inženjera u graditeljstvu i na izdavanje "arhitektonske iskaznice".

Na temelju članka 141. stavka 1. točke 1. Zakona o općem upravnom postupku (Narodne novine, broj 53/91), predmet je riješen po skraćenom postupku.

Pouka o pravnom lijeku

Protiv ovog Rješenja žalba nije dopuštena, ali se može pokrenuti upravni spor podnošenjem tužbe Upravnom sudu Republike Hrvatske, u roku 30 dana od dana primitka ovog Rješenja.



Dostaviti:

1. LIPIĆ KRUNOSLAV
Osijek, Ivana Zajca 2
uz povrat potvrde o izvršenoj dostavi
2. U Zbirku isprava Komore
3. Pismohrana Komore



REPUBLIKA HRVATSKA

HRVATSKA KOMORA ARHITEKATA I INŽENJERA U GRADITELJSTVU

Klasa: UP/I-350-07/07-01/ 3325
Urbroj: 314-01-07-1
Zagreb, 11. listopada 2007. godine

Na temelju članka 24. i članka 26. stavka 2. Zakona o Hrvatskoj komori arhitekata i inženjera u graditeljstvu ("Narodne novine", br. 47/98), Statuta Hrvatske komore arhitekata i inženjera u graditeljstvu ("Narodne novine", br. 147/05), te na temelju Odluke i nacрта Rješenja Odbora za upis u Imenik ovlaštenih arhitekata od 11.10.2007. godine, koji je rješavao po Zahtjevu za upis BOLF VANESA, dipl.ing.arh, OSIJEK, IVANA ZAJCA 37, predsjednik Hrvatske komore arhitekata i inženjera u graditeljstvu donosi i potpisuje

RJEŠENJE

1. U **Imenik ovlaštenih arhitekata** upisuje se **BOLF VANESA**, dipl.ing.arh, OSIJEK, u stručni smjer za: **ovlaštena arhitektica** pod rednim brojem **3325**, s danom upisa **10.10.2007.** godine.
2. Upisom u **Imenik ovlaštenih arhitekata**, BOLF VANESA, dipl.ing.arh, stječe pravo na uporabu strukovnog naziva "**ovlaštena arhitektica**" i pravo na obavljanje stručnih poslova temeljem članka 25. Zakona o Hrvatskoj komori arhitekata i inženjera u graditeljstvu, a u svezi s člankom 4. stavkom 1., 4. i 5. Statuta Hrvatske komore arhitekata i inženjera u graditeljstvu, te ostala prava i dužnosti sukladno posebnim propisima.
3. Ovlašteni arhitekt poslove iz točke 2. ovoga Rješenja dužan je obavljati stvarno i stalno, te sukladno temeljnim načelima i pravilima struke koje treba poštivati ovlašteni arhitekt.
4. Ovlaštenom arhitektu Hrvatska komora arhitekata i inženjera u graditeljstvu izdaje "**arhitektonsku iskaznicu**" i "**pečat**", koji su trajno vlasništvo Komore.
5. Ovlašteni arhitekt dobiva posredstvom Hrvatske komore arhitekata i inženjera u graditeljstvu policu osiguranja od profesionalne odgovornosti od odabranog osiguravatelja. Polica se izdaje za razdoblje od godinu dana i obnavlja svake godine. Premija osiguranja uračunata je u članarinu.
6. Ovlašteni arhitekt dužan je plaćati Hrvatskoj komori arhitekata i inženjera u graditeljstvu članarinu i ostala davanja koja utvrde tijela Komore i Razreda, osim u slučaju mirovanja članstva, te pri prestanku članstva u Komori podmiriti sve dospjele financijske obveze prema istima.

Obrazloženje

BOLF VANESA, dipl.ing.arh, podnijela je Zahtjev za upis u Imenik ovlaštenih arhitekata.

Odbor za upis u Imenik ovlaštenih arhitekata proveo je na sjednici održanoj 11.10.2007. godine postupak razmatranja dostavljenog potpunog Zahtjeva imenovane, te je temeljem članka 24. stavka 2. i članka 26. stavka 2. Zakona o Hrvatskoj komori arhitekata i inženjera u graditeljstvu ("Narodne novine", br. 47/98), a u svezi s člankom 5. stavkom 2. i člankom 20. Statuta Hrvatske komore arhitekata i inženjera u graditeljstvu ("Narodne novine", br. 147/05), donio Odluku i nacrt Rješenja o upisu imenovane u Imenik ovlaštenih arhitekata. Nacrt Rješenja dostavljen je na potpis predsjedniku Komore.

Ovlašteni arhitekt stekao je pravo na obavljanje poslova projektiranja i/ili stručnog nadzora građenja prema članku 49. Zakona o gradnji ("Narodne novine", br. 175/03 i 100/04) i članku 4. stavku 1. Statuta Hrvatske komore arhitekata i inženjera u graditeljstvu ("Narodne novine", br. 147/05), u svojstvu odgovorne osobe upisom u Imenik ovlaštenih arhitekata Hrvatske komore arhitekata i inženjera u graditeljstvu i to pravo mu traje dok traje polica osiguranja od profesionalne odgovornosti, odnosno do izricanja stegovne kazne iz članka 30. Zakona o Hrvatskoj komori arhitekata i inženjera u graditeljstvu ("Narodne novine", br. 47/98), a u svezi s člankom 4. stavkom 4. i 5. Statuta Hrvatske komore arhitekata i inženjera u graditeljstvu ("Narodne novine", br. 147/05).

Ovlašteni arhitekt, osim u slučaju mirovanja članstva, dobiva posredstvom Hrvatske komore arhitekata i inženjera u graditeljstvu policu osiguranja od profesionalne odgovornosti od odabranog osiguravatelja. Polica se izdaje za razdoblje od godinu dana i obnavlja svake godine. Premija osiguranja uračunata je u članarinu.

Upisom u Imenik ovlaštenih arhitekata imenovana je stekla pravo na "pečat" i "arhitektonsku iskaznicu" koje mu izdaje Hrvatska komora arhitekata i inženjera u graditeljstvu, a koji su trajno vlasništvo Komore temeljem članka 4. stavka 2. i 3. Statuta Hrvatske komore arhitekata i inženjera u graditeljstvu ("Narodne novine", br. 147/05).

Sva prethodno navedena prava obvezuju ovlaštenog arhitekata na redovno i uredno plaćanje članarine u skladu s člankom 31. Statuta Hrvatske komore arhitekata i inženjera u graditeljstvu ("Narodne novine", br. 147/05).


Ovlašteni arhitekt može poslove projektiranja i/ili stručnog nadzora građenja prema članku 51., 52., 53. i 55. Zakona o gradnji ("Narodne novine", br. 175/03 i 100/04) obavljati samostalno u vlastitom uredu, zajedničkom uredu, projektantskom društvu, odnosno u pravnoj osobi registriranoj za tu djelatnost.

Ovlašteni arhitekt dužan je u obavljanju poslova projektiranja i/ili stručnog nadzora građenja poštivati odredbe Zakona o gradnji i posebnih zakona, te osigurati da obavljanje poslova projektiranja i/ili stručnog nadzora bude u skladu s načelima i pravilima struke, koja treba poštivati ovlašteni arhitekt.

Na temelju svega prethodno navedenog, riješeno je kao u dispozitivu ovoga Rješenja.

Pouka o pravnom lijeku

Protiv ovog Rješenja žalba nije dopuštena, ali se može pokrenuti upravni spor podnošenjem tužbe Upravnom sudu Republike Hrvatske, u roku od 30 dana od primitka ovog Rješenja.

PREDSJEDNIK KOMORE

DAMIR DELAČ, dipl.ing.geod.

Dostaviti:

1. VANESA BOLF, 31000 OSIJEK, IVANA ZAJCA 37
2. U Zbirku isprava Komore
3. Pismohrana Komore

ZAVOD ZA PROSTORNO PLANIRANJE d.d. OSIJEK

Na temelju Članka 40. stavka 1. Zakona o prostornom uređenju i gradnji (NN br. 76/2007 i 38/2009), direktor Zavoda donosi

RJEŠENJE

**O IMENOVANJU ODGOVORNOG VODITELJA NACRTA
PRIJEDLOGA DOKUMENTA PROSTORNOG UREĐENJA**

I

Imenuje se Vanesa Bolf, dipl.ing.arh. za Odgovornog voditelja Nacrta prijedloga Izmjena i dopuna Prostornog plana uređenja Općine Cerna.

II

Ovo Rješenje stupa na snagu danom donošenja.

Osijek, 21. siječnja 2010.

ZAVOD ZA PROSTORNO PLANIRANJE
d. d.
O S I J E K
Vijećac Paje Kolarića 5a

Direktor:
Krunoslav Lipić, dipl.ing.arh.



