

Zavod za prostorno planiranje d.d.  
Osijek, Vijenac Paje Kolarića 5a

**PREDSJEDNIK PREDSTAVNIČKOG  
TIJELA:**

**Pečat:**

PROSTOR ZA OVJERU TIJELA NADLEŽNOG ZA DONOŠENJE PLANA

**VI. IZMJENE I DOPUNE  
PROSTORNOG PLANA UREĐENJA OPĆINE  
DRENOVCI**

Osijek, srpanj 2020.

|                         |  |
|-------------------------|--|
| Nositelj izrade plana:  | VUKOVARSKO - SRIJEMSKA ŽUPANIJA<br><b>OPĆINA DRENOVCI</b>  |
| Plan izradio:           | ZAVOD ZA PROSTORNO PLANIRANJE d.d.<br>Osijek, Vijenac Paje Kolarića 5a   |
| Naziv prostornog plana: | <b>VI. IZMJENE I DOPUNE<br/>PROSTORNOG PLANA UREĐENJA OPĆINE<br/>DRENOVCI</b>  |
| Odgovorna osoba Zavoda: | <hr/><br>Krunoslav Lipić, dipl.ing.arh.  |
| Odgovorni voditelj:     | <hr/><br>SANDRA HORVAT, dipl.ing.arh.  |
| Stručni tim:            | Sandra Horvat, dipl.ing.arh.<br>Vlado Sudar, dipl.ing.građ.<br>Ivica Bugarić, dipl.ing.građ.<br>Stjepan Stakor, dipl.ing.kult.tehn.<br>Stojan Stojković, dipl.iur.<br>Tomislav Fiala, građ.tehn.nis. |
| Datum izrade:           | srpanj, 2020. godine   |

| <b>S A D R Ž A J</b>  |  | <i>Stranica</i> |
|---|--|-----------------|
| <b>0. OPĆI DIO</b>  |  |                 |
| 1. Naslovna stranica  |  | 1               |
| 2. Potpisni list  |  | 2               |
| 3. Sadržaj  |  | 3               |
| 4. Izvadak iz sudskog registra  |  | 4               |
| 5. Rješenje kojim se daje suglasnost za obavljanje svih stručnih poslova prostornog uređenja              |  | 8               |
| 6. Rješenje o upisu u Imenik ovlaštenih arhitekata Hrvatske komore arhitekata i inženjera u graditeljstvu |  | 10              |
| 7. Rješenje o imenovanju odgovornog voditelja Nacrta prijedloga dokumenta prostornog uređenja             |  | 13              |
|   |  | <i>Stranica</i> |
| <b>A) TEKSTUALNI DIO</b>  |  | 1               |
| 1. OBRAZLOŽENJE IZMJENA I DOPUNA  |  | 1               |
| 2. IZMJENE I DOPUNE TEKSTUALNOG DIJELA PLANA  |  | 7               |
| 3. ODREDBE ZA PROVEDBU  |  | 9               |
| <b>B) KARTOGRAFSKI PRIKAZI</b>  |  | 14              |
| 0. OBUHVAT IZMJENA I DOPUNA MJ 1:25 000   |  |                 |
| 1. KORIŠTENJE I NAMJENA POVRŠINA  |  |                 |
| LIST 1: PROSTORI ZA RAZVOJ I UREĐENJE MJ 1:25 000   |  |                 |
| 2. INFRASTRUKTURNI SUSTAVI I MREŽE  |  |                 |
| LIST 2A: PROMET MJ 1:25 000   |  |                 |
| 4. GRAĐEVINSKA PODRUČJA NASELJA   |  |                 |
| LIST 4A: GRAĐEVINSKO PODRUČJE NASELJA DRENOVCI MJ 1:5 000   |  |                 |
| LIST 4C: GRAĐEVINSKO PODRUČJE NASELJA PODGAJCI POSAVSKI MJ 1:5 000  |  |                 |
| LIST 4D: GRAĐEVINSKO PODRUČJE NASELJA RAČINOVCI MJ 1:5 000  |  |                 |
| <b>C) STRUČNE PODLOGE I POPIS PROPISA NA KOJIMA SE TEMELJE PROSTORNO PLANSKA RJEŠENJA</b>                 |  | 15              |
| <b>D) ZAHTJEVI IZ ČLANKA 90. ZAKONA O PROSTORNOM UREĐENJU</b>   |  | 15              |
| <b>E) IZVJEŠĆE S JAVNE RASPRAVE</b>   |  | 32              |
| <b>F) EVIDENCIJA POSTUPKA IZRADE I DONOŠENJA PROSTORNOG PLANA</b>   |  | 50              |

## 0. OPĆI DIO

REPUBLIKA HRVATSKA  
TRGOVAČKI SUD U OSIJEKU

IZVADAK IZ SUDSKOG REGISTRA

---

SUBJEKT UPISA

---

MBS:

030006824

OIB:

78499807369

TVRTKA:

- 1 ZAVOD ZA PROSTORNO PLANIRANJE, dioničko društvo
- 1 English Urban planing institute, share holding company, Osijek, Croatia
- 1 ZPO, d.d.

SJEDIŠTE/ADRESA:

- 1 Osijek (Grad Osijek)  
Vij.P.Kolarica 5/A

PRAVNI OBLIK:

- 1 dioničko društvo

PREDMET POSLOVANJA:

- 1 51.1 - Posredovanje u trgovini (trgovina na veliko uz naknadu ili na ugovornoj osnovi)
- 1 51.7 - Ostala trgovina na veliko
- 1 70.1 - Poslovanje vlastitim nekretninama
- 1 70.2 - Iznajmljivanje vlastitih nekretnina
- 1 70.31 - Agencije za promet nekretninama
- 1 72.3 - Obrada podataka
- 1 72.4 - Izrada baze podataka
- 1 74.13 - Istraživanje tržišta i ispit. javnog mnijenja
- 1 \* - Savjetovanje i poslovi u arhitektonskoj djelatnosti
- 1 \* - Inženjering, projektni menadžment i tehničke djelatnosti
- 1 \* - Izrada elaborata o ekonomskoj vrijednosti poduzeća
- 1 \* - Kopiranje, fotokopiranje, šapirografiranje i sl.usluge
- 1 \* - Izvođenje investicijskih radova u inozemstvu i ustupanje investicijskih radova stranoj osobi u Hrvatskoj, a od toga samo:
- 1 \* - Izrada ekspertiza i studija, invest.programa, prostornih i urban.planova i projekata, idejnih, glavnih i detaljnih projekata i investicijsko-tehn.dokumentacije, licitacijskih elab.(tenderske dokumentacije) i dr.investicijske dokument. za objekte i radove
- 1 \* - Organizacija izgradnje kompletnih objekata (inženjering), izvođački inženjering savjetodavni (konsulting) inženjering

D004, 2017-08-21 12:04:18

Stranica: 21

22-08-2017





REPUBLIKA HRVATSKA  
TRGOVAČKI SUD U OSIJEKU

IZVADAK IZ SUDSKOG REGISTRA

SUBJEKT UPISA

PREDMET POSLOVANJA:

- |    |   |   |
|----|---|---|
| 1  | * | - Stručno-tehnički nadzor nad izvođenjem investicijskih radova u inozemstvu i nad izgradnjom investicijskih objekata  |
| 1  | * | - Davanje stručne pomoći odnosno konzultantskih usluga u toku izgradnje i u radovima na izgrađenim objektima  |
| 10 | * | - izrada studija o značajnom utjecaju plana i programa na okoliš  |
| 10 | * | - izrada studija o utjecaju zahvata na okoliš uključujući i izradu studija o prihvatljivosti planiranog zahvata u području prirode i izradu elaborata o zaštiti okoliša koji se odnose na zahvate za koje nije propisana obveza procjene utjecaja na okoliš |
| 10 | * | - izrada programa zaštite okoliša uključujući akcijske planove, izrada izvješća o stanju okoliša  |
| 11 | * | - energetska certificiranje, energetski pregled zgrade i redoviti pregled sustava grijanja i sustava hlađenja ili klimatizacije u zgradi  |
| 12 | * | - stručni poslovi prostornog uređenja   |
| 12 | * | - stručni poslovi zaštite okoliša   |

NADZORNI ODBOR:

- |   |  |                               |
|---|--|-------------------------------|
| 8 | Sonja Cupec                              | Osijek, Sjenjak 44            |
| 8 | - predsjednik nadzornog odbora           |                               |
| 8 | Stjepan Stakor                           | Osijek, Vj.Gorana Zobundije 6 |
| 8 | - član nadzornog odbora                  |                               |
| 9 | Vlado Sudar                              | Osijek, A.Paradžika 10        |
| 9 | - zamjenik predsjednika nadzornog odbora |                               |

OSOBE OVLAŠTENE ZA ZASTUPANJE:

- |   |  |                       |
|---|--|-----------------------|
| 8 | Krunoslav Lipić  | Osijek, Ivana Zajca 2 |
| 8 | - član uprave  |                       |
| 8 | - direktor, zastupa društvo pojedinačno i neograničeno |                       |

TEMELJNI KAPITAL:

- |   |                 |
|---|-----------------|
| 2 | 978.000,00 kuna |
|---|-----------------|

PRAVNI ODNOSI:

Osnivački akt:

- |   |  |
|---|--|
| 1 | Statut usvojen 03.11.1995. o usklađenju općine sa Zakonom o trgovačkim društvima |
|---|--|

D004, 2017-08-21 12:04:18





REPUBLIKA HRVATSKA  
TRGOVAČKI SUD U OSIJEKU

IZVADAK IZ SUDSKOG REGISTRA

SUBJEKT UPISA

PRAVNI ODNOSI:

Osnivački akt:

- 2 Odluka o izmjeni statuta od 26.04.1996. god. o usklađenju temeljnog kapitala sa ZTD
- 5 Odluka Skupštine od 19.11.1999. godine o izmjenama i dopunama Statuta i Odluka Skupštine o izmjeni članova Nadzornog odbora.
- 11 Odluka o dopunama Statuta Zavoda za prostorno planiranje, dioničkog društva donesena na skupštini društva održanoj 20.06.2014.g., kojom se članak 10. dopunjuje novom djelatnošću.

Statut:

- 4 Odluka Skupštine od 19.11.1999.godine o izmjeni i dopuni Statuta, kojom se broj članova nadzornog odbora sa 5 članova smanjuje na 3 člana.
- 6 Odlukom Skupštine društva od 25.04.2003.g. brisan podnaslov ispred čl.15., promjenjen čl.18. koji se odnosi na oblik izdavanja dionica i vođenje podataka o pravima vezanim uz dionice, te brisani čl.18.-27. Statuta sa pripadajućim podnaslovima.
- 10 Odluka o izmjenama i dopunama Statuta, donesena na Skupštini Društva 04.10.2010. g., kojom se mijenjaju odredbe čl. 10., a odnose se na predmet poslovanja društva, te se dodaje članak 33. koji se odnosi na mogućnost imenovanja člana Nadzornog odbora
- 12 Odluka o dopunama Statuta Zavoda za prostorno planiranje, dioničkog društva, donesena na skupštini društva održanoj 01.08.2017.g., kojom se članak 10. dopunjuje novom djelatnošću

OSTALI PODACI:

- 7 Promjena osobnih podataka zamjenika predsjednika Nadzornog odbora zbog promjene adrese.

FINANCIJSKA IZVJEŠĆA:

|    | Predano  | God. | Za razdoblje        | Vrsta izvještaja  |
|----|----------|------|---------------------|-------------------|
| eu | 28.06.17 | 2016 | 01.01.16 - 31.12.16 | GFI-POD izvještaj |

Upise u glavnu knjigu proveli su:

| RBU Tt           | Datum      | Naziv suda              |
|------------------|------------|-------------------------|
| 0001 Tt-95/956-2 | 21.11.1995 | Trgovački sud u Osijeku |
| 0002 Tt-96/337-2 | 06.06.1996 | Trgovački sud u Osijeku |
| 0003 Tt-97/872-4 | 16.09.1997 | Trgovački sud u Osijeku |
| 0004 Tt-00/173-2 | 18.02.2000 | Trgovački sud u Osijeku |
| 0005 Tt-00/73-4  | 18.02.2000 | Trgovački sud u Osijeku |
| 0006 Tt-03/605-2 | 26.05.2003 | Trgovački sud u Osijeku |

D004, 2017-08-21 12:04:18

Stranica 3 od 4





REPUBLIKA HRVATSKA  
TRGOVAČKI SUD U OSIJEKU

IZVADAK IZ SUDSKOG REGISTRA

SUBJEKT UPISA

Upise u glavnu knjigu proveli su:

| RBU Tt            | Datum      | Naziv suda              |
|-------------------|------------|-------------------------|
| 0007 Tt-03/1563-2 | 22.12.2003 | Trgovački sud u Osijeku |
| 0008 Tt-05/1376-7 | 10.01.2006 | Trgovački sud u Osijeku |
| 0009 Tt-07/1829-3 | 27.12.2007 | Trgovački sud u Osijeku |
| 0010 Tt-10/1736-2 | 19.10.2010 | Trgovački sud u Osijeku |
| 0011 Tt-14/3454-2 | 08.07.2014 | Trgovački sud u Osijeku |
| 0012 Tt-17/5184-6 | 21.08.2017 | Trgovački sud u Osijeku |
| eu /              | 30.06.2009 | elektronički upis       |
| eu /              | 30.06.2010 | elektronički upis       |
| eu /              | 16.06.2011 | elektronički upis       |
| eu /              | 26.06.2012 | elektronički upis       |
| eu /              | 01.07.2013 | elektronički upis       |
| eu /              | 01.07.2014 | elektronički upis       |
| eu /              | 30.06.2015 | elektronički upis       |
| eu /              | 28.06.2016 | elektronički upis       |
| eu /              | 28.06.2017 | elektronički upis       |

U Osijeku, 21. kolovoza 2017.

Ovlaštena osoba

OVAJ IZVADAK VJERAN JE IZVORNIKU  
BROJ UPISNIKA POD KOJIM JE IZVADAK  
IZDAN R<sup>3</sup> 2929/17-2

TRGOVAČKI SUD U OSIJEKU  
22-08-2017

Osijek,

UPRAVA SUDSKOG  
REGISTRA



*[Handwritten signature]*



**REPUBLIKA HRVATSKA**MINISTARSTVO GRADITELJSTVA  
I PROSTORNOGA UREĐENJA10000 Zagreb, Ulica Republike Austrije 20  
Tel: 01/ 3782 444 Fax: 01/ 3772 822**Uprava za prostorno uređenje,  
pravne poslove i  
programe Europske unije**

Klasa: UP/I-350-02/17-07/22

Urbroj: 531-05-17-4

Zagreb, 30. kolovoza 2017.

Ministarstvo graditeljstva i prostornoga uređenja, povodom zahtjeva ZAVODA ZA PROSTORNO PLANIRANJE d.d. iz Osijeka, Vijenac Paje Kolarića 5a, zastupanog po direktoru Krunoslavu Lipiću, dipl.ing.arh., za izdavanje suglasnosti za obavljanje stručnih poslova prostornog uređenja, na temelju članka 9. Zakona o poslovima i djelatnostima prostornog uređenja i gradnje („Narodne novine“, br. 78/15.), donosi

**RJEŠENJE**

I. **ZAVODU ZA PROSTORNO PLANIRANJE d.d. iz Osijeka, Vijenac Paje Kolarića 5a, daje se suglasnost za obavljanje stručnih poslova izrade nacrtu prijedloga svih prostornih planova i nacrtu izvješća o stanju u prostoru svih razina** te obavljanje poslova u vezi s pripremom i donošenjem svih prostornih planova i izvješća o stanju u prostoru svih razina iz članka 2. stavka 1. točke 1. Pravilnika o izdavanju suglasnosti za obavljanje stručnih poslova prostornog uređenja („Narodne novine“ br. 136/15.).

II. Pravna osoba iz točke I. izreke ovog rješenja dužna je jednom godišnje u mjesecu u kojem je izdana suglasnost dostaviti Ministarstvu dokumentaciju kojom se dokazuje da nisu prestali postojati uvjeti za obavljanje stručnih poslova prostornog uređenja.

III. Suglasnost iz točke I. izreke ovoga rješenja ukinuti će se rješenjem ako pravna osoba prestane ispunjavati uvjete propisane za izdavanje suglasnosti, uvjete koji moraju biti ispunjeni prilikom izrade prostornih planova ili ako stručne poslove prostornog uređenja obavlja protivno Zakonu o poslovima i djelatnostima prostornog uređenja i gradnje, propisima donesenim na temelju tog Zakona ili protivno propisima kojima se uređuje područje prostornog uređenja.

**Obrazloženje**

ZAVOD ZA PROSTORNO PLANIRANJE d.d. iz Osijeka, Vijenac Paje Kolarića 5a, podnio je ovom Ministarstvu zahtjev za izdavanje suglasnosti za obavljanje svih stručnih poslova prostornog uređenja.

Podnositelj zahtjeva je uz zahtjev priložio sve dokaze propisane odredbom članka 4. Pravilnika o izdavanju suglasnosti za obavljanje stručnih poslova prostornog uređenja:

1. fotokopiju rješenja o upisu u sudski registar iz kojeg je vidljivo da je ZAVOD ZA PROSTORNO PLANIRANJE d.d. iz Osijeka, registriran za obavljanje stručnih poslova prostornog uređenja te



2. dokaze da ima zaposlene ovlaštene arhitekta urbaniste :
- Sandra Horvat, dipl.ing.arh., ovlaštena arhitektica urbanistica, br.ovl. A-U 203
- i Vanesa Budač, dipl.ing.arh., ovlaštena arhitektica urbanistica, br.ovl. A-U 180
- Za svaku od navedenih ovlaštenih arhitektica urbanistica priloženo je :
- a) rješenje o upisu u lmenik ovlaštenih arhitekata urbanista i
- b) izvornik potvrde o podacima evidentiranim u matičnoj evidenciji Hrvatskog zavoda za mirovinsko osiguranje ne starije od 30 dana.

Uvidom u navedenu dokumentaciju utvrđeno je da podnositelj zahtjeva ispunjava sve uvjete za izdavanje zatražene suglasnosti.

Slijedom izloženog, a sukladno odredbi članka 96. stavak 1. Zakona o općem upravnom postupku („Narodne novine“, br. 47/09.), riješeno je kao u točki I. izreke ovog rješenja.

Sukladno odredbi članka 10. stavak 2. Zakona o poslovima i djelatnostima prostornog uređenja i gradnje, riješeno je kao u točki II. izreke ovoga rješenja.

Sukladno odredbi članka 10. stavak 1. istog Zakona, riješeno je kao u točki III. izreke ovog rješenja.

Upravna pristojba u državnim biljezima u iznosu od 35,00 kn po Tar.br. 1. i 2. Tarife upravnih pristojbi Uredbe o tarifi upravnih pristojbi („Narodne novine“, broj 8/17) nalijepljena je na zahtjevu i poništena.

#### UPUTA O PRAVNOM LIJEKU:

Ovo je rješenje izvršno u upravnom postupku i protiv njega se ne može izjaviti žalba, ali se može pokrenuti upravni spor pred Upravnim sudom u Osijeku. Upravni spor pokreće se tužbom koja se podnosi u roku od 30 dana od dana dostave ovog rješenja. Tužba se navedenom Upravnom sudu predaje neposredno u pisanom obliku ili usmeno na zapisnik, ili se šalje poštom, odnosno dostavlja elektronički.



Dostaviti:

1. ZAVOD ZA PROSTORNO PLANIRANJE d.d., 31 000 Osijek, Vijenac Paje Kolarića 5a n/p Krunoslav Lipić, direktor
2. Evidencija suglasnosti, ovdje
3. Spis, ovdje



**REPUBLIKA HRVATSKA**  
**HRVATSKA KOMORA ARHITEKATA**

Klasa: UP/I-034-02/16-02/197  
Urbroj: 505-04-16-2  
Zagreb, 25. travnja 2016.

Hrvatska komora arhitekata odlučujući o zahtjevu SANDRE HORVAT, dipl.ing.arh., OIB: 57441250133; iz OSIJEKA, NASELJE VLADIMIRA NAZORA 22 u predmetu upisa u Imenik ovlaštenih arhitekata urbanista na temelju članka 26. Zakona o komori arhitekata i komorama inženjera u graditeljstvu i prostornom uređenju (Narodne novine broj 78/15), i članka 37. Statuta Hrvatske komore arhitekata (Narodne novine broj 140/15), po zahtjevu stranke donosi

### **RJEŠENJE**

1. U **Imenik ovlaštenih arhitekata urbanista** upisuje se **SANDRA HORVAT**, dipl.ing.arh., iz OSIJEKA, NASELJE VLADIMIRA NAZORA 22, pod rednim brojem **203**, s danom upisa **25.04.2016.** godine.
2. Upisom u **Imenik ovlaštenih arhitekata urbanista**, **SANDRA HORVAT**, dipl.ing.arh., stječe pravo na uporabu strukovnog naziva **ovlaštena arhitektica urbanistica** i pravo na obavljanje stručnih poslova temeljem članka 47. Zakona o poslovima i djelatnostima prostornog uređenja i gradnje i članka 48. Statuta Hrvatske komore arhitekata, te pravo na pečat i iskaznicu ovlaštene arhitektice urbanistice.
3. Upisom u Imenik ovlaštenih arhitekata urbanista SANDRI HORVAT, dipl.ing.arh., Komora izdaje pečat i iskaznicu ovlaštene arhitektice urbanistice.
4. Upisnina u iznosu od 1.000,00 kn uplaćena je na račun Hrvatske komore arhitekata.
5. Žalba protiv ovog rješenja ne odgađa njegovo izvršenje.

### **Obrazloženje**

SANDRA HORVAT, dipl.ing.arh., iz OSIJEKA, NASELJE VLADIMIRA NAZORA 22 podnijela je ovom javnopravnom tijelu zahtjev za upis u Imenik ovlaštenih arhitekata urbanista Hrvatske komore arhitekata dana 11.04.2016. godine.

Hrvatska komora arhitekata provela je postupak razmatranja dostavljenog potpunog zahtjeva imenovane sukladno članku 64. st. 2. Zakona o komori arhitekata i komorama inženjera u graditeljstvu i prostornom uređenju i čl. 4. Pravilnika o upisima u imenike, upisnike i evidencije Hrvatske komore arhitekata te je utvrđeno da je SANDRA HORVAT:

- upisana u Imenik ovlaštenih arhitekata – stručni smjer ovlaštenu arhitekt temeljem rješenja Klasa: UP/I-350-07/05-01/3036, Urbroj: 314-01-05-1, od 11.01.2005. godine,
- da je položila stručni ispit dana 24.06.2003. godine,
- da je završila odgovarajući studij i stekla akademski naziv diplomirani inženjer arhitekture,
- da je stekla odgovarajuće stručno iskustvo,
- da ima prebivalište na teritoriju Republike Hrvatske,
- da protiv nje nije pokrenuta istraga, odnosno da se ne vodi kazneni postupak zbog kaznenog djela koje se vodi po službenoj dužnosti,
- da je uplatila upisninu sukladno Odluci o visini upisnine i članarine Hrvatske komore arhitekata.

SANDRA HORVAT, dipl.ing.arh., je prema odredbama Zakona o Hrvatskoj komori arhitekata i inženjera u graditeljstvu bila upisana u Imenik ovlaštenih arhitekata – stručni smjer ovlaštenu arhitekt i po toj osnovi obavljala poslove ovlaštenog arhitekta.

Prema odredbi čl. 64. st. 2. Zakona o komori arhitekata i komorama inženjera u graditeljstvu i prostornom uređenju imenovana je temeljem stečenih prava upisana u Imenik ovlaštenih arhitekata urbanista.

Temeljem ovako utvrđenog činjeničnog stanja ispunjeni su uvjeti propisani u čl. 27. Zakona o komori arhitekata i komorama inženjera u graditeljstvu i prostornom uređenju i članku 6. Pravilnika o upisima u imenike, upisnike i evidencije Hrvatske komore arhitekata.

SANDRA HORVAT, dipl.ing.arh., upisom u Imenik ovlaštenih arhitekata urbanista Hrvatske komore arhitekata od dana 25.04.2016. godine stječe pravo na uporabu strukovnog naziva ovlaštena arhitektica urbanistica, pravo na pečat i iskaznicu, te sva prava i obveze sukladno Zakonu o komori arhitekata i komorama inženjera u graditeljstvu i prostornom uređenju, Zakonu o poslovima i djelatnostima prostornog uređenja i gradnje i Statutu Hrvatske komore arhitekata.

Slijedom ovako utvrđenog činjeničnog stanja zahtjevu je valjalo udovoljiti, te primjenom odredbi Zakona o komori arhitekata i komorama inženjera u graditeljstvu i prostornom uređenju, Zakona o poslovima i djelatnostima prostornog uređenja i Statuta Hrvatske komore arhitekata i gradnje riješiti kao u izreci.

#### **Uputa o pravnom lijeku:**

Protiv ovog rješenja može se izjaviti žalba Ministarstvu graditeljstva i prostornoga uređenja, u roku od 15 dana od dostave ovog rješenja.

Upravna pristojba po tarifnom broju 1. i 2. Tarife upravnih pristojbi Zakona o upravnim pristojbama (NN br. 8/96, 77/96, 131/97, 68/98, 66/99, 145/99, 30/00, 116/00, 163/03, 17/04, 110/04, 141/04, 150/05, 153/05, 129/06, 117/07, 25/08, 60/08, 20/10, 69/10, 126/11, 112/12, 19/13, 80/13, 40/14, 69/14, 87/14 i 94/14 ) naplaćena je i poništena na podnesku.

Predsjednica Hrvatske komore arhitekata  
Željka Jurković, dipl.ing.arh.

*Ž. Jurković*



Dostaviti:

1. SANDRA HORVAT, OSIJEK, NASELJE VLADIMIRA NAZORA 22
2. U Zbirku isprava Komore

**ZAVOD ZA PROSTORNO PLANIRANJE d.d. OSIJEK**

Na temelju Članka 82. stavka 1. Zakona o prostornom uređenju (NN br. 153/13, 65/17, 114/18, 39/19), direktor Zavoda donosi

**RJEŠENJE****O IMENOVANJU ODGOVORNOG VODITELJA NACRTA  
PRIJEDLOGA DOKUMENTA PROSTORNOG UREĐENJA****I**

Imenuje se Sandra Horvat, dipl.ing.arh. za Odgovornog voditelja Nacrta prijedloga VI. Izmjena i dopuna Prostornog plana uređenja Općine Drenovci.

**II**

Ovo Rješenje stupa na snagu danom donošenja.

Osijek, 01. 07. 2019.

**ZAVOD ZA PROSTORNO PLANIRANJE**  
d. d.  
**O S I J E K**  
Vijenac Paje Korića 5a

Direktor:  
Krunoslav Lipić, dipl.ing.arh.



## A) TEKSTUALNI DIO

### 1. OBRAZLOŽENJE IZMJENA I DOPUNA

VI. Izmjene i dopune Prostornog plana uređenja Općine Drenovci (Službeni vjesnik općine Drenovci br. 2/99., 1/09, 6/04, 5/13, 6/16 i 5/18), započinju donošenjem Odluke o izradi VI. Izmjena i dopuna Prostornog plana uređenja Općine Drenovci ("Službeni vjesnik" Općine Drenovci br 3/2020. od 31. ožujka 2020. godine.).

Izmjena i dopuna Plana izrađuje se u skladu sa odredbama članka 76. i 113. Zakona o prostornom uređenju ("Narodne novine" broj 153/13., 65/17., 114/18., 39/19. i 98/19.), i Pravilnikom o sadržaju, mjerilima kartografskih prikaza, obveznim prostornim pokazateljima i standardu elaborata prostornih planova ("Narodne novine" broj 106/98., 39/04., 45/04 – ispravak i 163/04.).

Izmjene i dopune Plana obuhvaćaju :

1. promjena namjene kč.br. 127/1 k.o. Posavski Podgajci iz stambene u javnu i društvenu namjenu, odnosno omogućavanje izgradnje lovačkog doma,
2. promjena namjene kč.br. 401 i 402 k.o. Račinovci iz stambene u javnu i društvenu namjenu, odnosno omogućavanje izgradnje ispostave Muzeja Cvelferije u Račinovcima – Muzeja poplave,
3. izmjene sportsko – rekreacijske namjene kod Račinovaca (uz rijeku Savu) – planiranje lučke kapetanije, marine i sl.
4. izmjene Odredbi za provedbu vezane za uvjete gradnje
5. izmjene Odredbi za provedbu i kartografskih prikaza vezanih za izgradnju sortimice, kompostane, reciklažnog dvorišta građevnog otpada i sl.,
6. Usklađenje s člankom 32. Zakona o nadzoru državne granice (NN broj 83/13 i 27/16),
7. Usklađenje članka 69. sa Zakonom o prostornom uređenju (vezano za izgradnju kampova izvan građevinskih područja).

**IZMJENA I DOPUNA 1 obuhvaća** promjenu namjene na kč.br. 127/1 k.o. Posavski Podgajci iz stambene namjene - izgrađeno u javnu i društvenu namjenu - izgrađeno, odnosno omogućavanje izgradnje lovačkog doma.

Površina prenamjene iznosi 391,7 m<sup>2</sup>.

*Izmjena obuhvaća i izmjene Odredbi za provedbu, članka 49.*

- **Članak 49., stavak 1. u prvoj rečenici alineja e) koja glasi:**

e) vjerskoj namjeni, vatrogasnoj službi i sl.

*zamjenjuje se i glasi:*

e) vjerskoj namjeni, vatrogasnoj službi, lovačkim domovima sl.

- **Članak 49., stavak 1. u drugoj rečenici alineja e) koja glasi:**

e) vjerskoj namjeni, vatrogasnoj službi i sl.

*zamjenjuje se i glasi:*

e) vjerskoj namjeni, vatrogasnoj službi, lovačkim domovima sl.



**IZMJENA I DOPUNA 2 obuhvaća** promjenu namjene kč.br. 401 i 402 k.o. Račinovci iz stambene u javnu i društvenu namjenu, odnosno omogućavanje izgradnje ispostave Muzeja Cvelferije u Račinovcima – Muzeja poplave.

Površina prenamjene iznosi 1432,8 m<sup>2</sup>.

Izmjena obuhvaća i promjene uvjeta gradnje, zbog prostornih ograničenja za izgradnju parkirališta budućeg muzeja Cvelferije u Račinovcima smanjen je normativ za parkirališnih mjesta za 10 P.M. na 1.000 m<sup>2</sup> građevinske (bruto) površine na 5 P.M. na 1.000 m<sup>2</sup> građevinske (bruto) površine.

Izmjena obuhvaća i izmjene Odredbi za provedbu, članka 49.

- **Članak 49., stavak 2. koji glasi:**

(2) Građevna čestica mora imati širinu čestice prema javnoj prometnoj površini od najmanje 5,0 metara. Na čestici je potrebno osigurati potreban broj parkirališnih mjesta za osobna vozila. Na 1000 m<sup>2</sup> građevinske (bruto) površine zgrade potrebno je osigurati 10-15 parkirališnih mjesta. Iznimno, u izgrađenim dijelovima naselja potreban broj parkirališnih mjesta može se osigurati i u neposrednoj blizini (na susjednoj građevnoj čestici) pod uvjetom da zgrada ima neposredan pristup sa te susjedne čestice. Iznimno, parkirališta ili dio potrebnih parkirališnih mjesta može biti izveden i u pojasu ulice (ako je pojas ulice dovoljno širok ispred građevne čestice zgrade), ali pri tom ne smije doći do suženja kolnika ispod propisanoga standarda i do onemogućavanja izvedbe nogostupa min. širine od 1,5 m.

*Zamjenjuje se i glasi*

(2) Građevna čestica mora imati širinu čestice prema javnoj prometnoj površini od najmanje 5,0 metara. Na čestici je potrebno osigurati potreban broj parkirališnih mjesta za osobna vozila. Na 1000 m<sup>2</sup> građevinske (bruto) površine zgrade potrebno je osigurati 5 parkirališnih mjesta. Iznimno, u izgrađenim dijelovima naselja potreban broj parkirališnih mjesta može se osigurati i u neposrednoj blizini (na susjednoj građevnoj čestici) pod uvjetom da zgrada ima neposredan pristup sa te susjedne čestice. Iznimno, parkirališta ili dio potrebnih parkirališnih mjesta može biti izveden i u pojasu ulice (ako je pojas ulice dovoljno širok ispred građevne čestice zgrade), ali pri tom ne smije doći do suženja kolnika ispod propisanoga standarda i do onemogućavanja izvedbe nogostupa min. širine od 1,5 m.

**IZMJENA I DOPUNA 3** obuhvaća izmjene sportsko – rekreacijske namjene kod Račinovaca (uz rijeku Savu) – planiranje lučke kapetanije, marine i sl.

Izmjena i dopuna odnosi se na sportsko – rekreacijsku namjenu uz rijeku Savu, unutar koje se (ili izvan u neposrednoj blizini) planira izgradnja i uređenje riječne marine s pratećim sadržajima, pristaništa s pratećim sadržajima, lučke kapetanije s pratećim sadržajima, uređenje kupališta s pratećim i pomoćnim sadržajima, te izletničkih sadržaja, postavljanje urbane opreme, uređenje sportsko – rekreacijskih terena (otvornih i natkrivenih), postavljanje amfiteatra / pozornice i sl, a sukladno posebnim uvjetima nadležnog tijela, pod uvjetom da ne dolazi do ugrožavanja stabilnosti i sigurnosti vodnih građevina i pogoršanja postojećeg vodnog režima. Izmjene se odnose na kartografski prikaze i Odredbe za provedbu.

Sukladno podacima Vukovarsko-srijemske županije, Službe za prostorno planiranje, gradnju i zaštitu okoliša, Odsjeka za zaštitu okoliša i prirode, Vukovar u postupku Ocjene o potrebi izrade strateške procjene utjecaja Plana na okoliš, u Odredbe za provedbu dodaje se i sljedeći tekst:

„Lokacije kampa i planiranih sadržaja sporta i rekreacije ne planirati u područjima visoke bioraznolikosti poput vlažnih i močvarnih područja, zatvorenih šumskih sastojina i sastojina starijih od 80 godina.“

Na kartografskim prikazima dodana je oznaka za lučku kapetaniju i stavljena uz oznake za riječnu marinu i pristanište u Račinovcima.

Navedene sadržaje moguće je graditi u području i/ili izvan područja sportsko-rekreacijske namjene uz rijeku Savu, ovisno o projektnim rješenjima i uvjetima nadležnih tijela.

Korigirana je odredba za riječni promet (75a.) na način da je omogućena izgradnja pristaništa, riječne marine i lučke kapetanije, te je navedeno da se navedeni sadržaji mogu graditi u okviru i/ili izvan područja sportsko-rekreacijske namjene uz rijeku Savu.

- U članku 61., briše se riječ „naselja“.

- U odredbama za provedbu, iza članka 61., dodaje se članak 61a. koji glasi:

Na području sportsko rekreacijske namjene uz rijeku Savu moguća je izgradnja riječne marine s pratećim sadržajima, pristaništa s pratećim sadržajima, lučke kapetanije s pratećim sadržajima, uređenje kupališta s pratećim i pomoćnim sadržajima, te izletničkih sadržaja, postavljanje urbane opreme, uređenje sportsko – rekreacijskih terena (otvornih i natkrivenih), postavljanje amfiteatra / pozornice i sl, a sukladno posebnim uvjetima nadležnog tijela, pod uvjetom da ne dolazi do ugrožavanja stabilnosti i sigurnosti vodnih građevina i pogoršanja postojećeg vodnog režima .

- Iza članka 62., dodaje se članak 62a. koji glasi:

Izvan građevinskih područja moguća je gradnja sportsko-rekreacijskih igrališta na otvorenom s pratećim zgradama, sukladno posebnom propisu.

- Iza članka 69., dodaje se članak 69a. koji glasi:

Izvan građevinskih područja moguća je gradnja sportsko-rekreacijskih igrališta na otvorenom s pratećim zgradama, sukladno posebnom propisu.

Maksimalna etažna visina građevina iznosi P, a potrebno je primijeniti oblikovanje u skladu s ambijentalnim vrijednostima okoliša.

Najmanje 40% površine svake građevne čestice potrebno je urediti kao parkovne nasade i prirodno zelenilo.

Izgrađenost pojedinačne građevne čestice iznosi maksimalno 50%.

- Iza članka 69.a., dodaje se članak 69b. koji glasi:

„Lokacije kampa i planiranih sadržaja sporta i rekreacije ne planirati u područjima visoke bioraznolikosti poput vlažnih i močvarnih područja, zatvorenih šumskih sastojina i sastojina starijih od 80 godina.“

- Članak 75a., koji glasi:

#### **"Članak 75a.**

##### **RIJEČNI PROMET**

- (1) Lokacije riječnih pristaništa od lokalnog i županijskog značaja i riječne marine su orijentacijske, a točne lokacije definirat će se projektnom dokumentacijom u skladu sa suglasnošću i uvjetima nadležnih tijela i ustanova s javnim ovlastima."

#### **Zamjenjuje se i glasi:**

#### **"Članak 75a.**

##### **RIJEČNI PROMET**

- (1) Lokacije riječnih pristaništa od lokalnog i županijskog značaja, riječne marine i lučke kapetanije su orijentacijske, a točne lokacije definirat će se projektnom dokumentacijom u skladu sa posebnim propisima i uvjetima nadležnih tijela i ustanova s javnim ovlastima.

- (2) Lokacija riječnog pristaništa, riječne marine i lučke kapetanije kod naselja Račinovci može biti u okviru i/ili izvan područja sportsko-rekreacijske namjene uz rijeku Savu."

**IZMJENA I DOPUNA 4** obuhvaća izmjene Odredbi za provedbu vezane za uvjete gradnje (ukidanje obveze gradnje kosog krova, ukidanje propisanog obveznog pokrova – izmjene članak 16., 18. i 58., izmjena članka 58., stavka 7. vezano za udaljenost građevina od granice građevne čestice, izmjene vezane za otvore na građevinama – izmjena članka 44. i članka 12., te izmjene vezane za površinu i širinu građevne čestice – izmjena članka 35., a sve u smislu određivanja povoljnijih uvjeta gradnje u skladu s dosadašnjim zahtjevima).

- U članku 16., stavku 1., alineje e) , f) i g) koje glase:

- e) Krovništa moraju biti kosa, u pravilu dvostrešna, tradicijskoga nagiba između 30° i 45° stupnjeva. Građevine mogu imati i ravan krov na dijelu tlocrta zgrade. Tada se taj krov koristi kao nenatkrivena terasa.
- f) Nagib jednostrešne krovne plohe nadozidanih krovnih prozora može biti od 20° do 45°;
- g) Krovnište (kosi krov) mora biti pokriveno ravnim ili valovitim crijepom. Korištenje valovitog salonita ili šindre iznimno se može dozvoliti ali samo za pokrivanje gospodarskih zgrada u zadnjem dijelu građevinske parcele.

**Zamjenjuju se i glase:**

- e) Preporuča se (nije obveza) gradnja kosih dvostrešnih krovništa tradicijskoga nagiba između 30° i 45° stupnjeva.
- f) Nagib jednostrešne krovne plohe nadozidanih krovnih prozora preporuča se (nije obveza) graditi od 20° do 45°;
- g) Krovnište (kosi krov) preporuča se (nije obveza) pokrivati ravnim ili valovitim crijepom.

**• U članku 16., briše se stavak 3. koji glasi:**

(3) U iznimnim slučajevima moguća je izvedba zgrada s ravnim krovom i to samo na pomoćnim zgradama kada su one prislonjene uz glavnu stambenu zgradu te se ravno krovnište koristi kao prohodna terasa koja je povezana sa najmanje jednom prostorijom u glavnoj građevini.

**• U članku 18., briše se stavak 1. koji glasi:**

(1) Nije dozvoljeno mijenjati nagib krovne plohe od vijenca do sljemena, jer cijela krovna ploha mora biti istovjetnoga nagiba. Može se odstupiti samo u širini krovnih nadozidanih prozora ("luminal", "belvedere") u kojemu slučaju taj dio krovne plohe ima manji nagib, koji može završiti na sljemenu krova ili prije njega.

**• Članak 58., stavak 1. koji glasi:**

(1) Krovnište gospodarskih građevina mora biti koso, nagiba 4-12°, pokriveno u skladu s namjenom i funkcijom građevine. U slučaju da se radi o izgradnji većih građevina kod kojih bi pridržavanje o najmanjem nagibu krovnih ploha dovelo do visine krovnog sljemena veće visine od propisane u članku 57, stavak 5, tada se može dozvoliti i izgradnja paralelnog višestrešnog (shed) krovništa.

**Zamjenjuje se i glasi:**

(1) Krovnište gospodarskih građevina preporuča se (nije obveza) graditi nagiba 4-12°, pokriveno u skladu s namjenom i funkcijom građevine.

**• Članak 58., stavak 7. koji glasi:**

(7) Najmanja udaljenost građevine od međa sa susjednim građevinama ili ostalim parcelama mora iznositi najmanje polovicu zabatne visine građevine, ali ne manje od 6,00 metara + 3,00 m za drvored (iz razloga da bi se omogućila kolna pristupačnost vozilima do svih vanjskih zidova zgrade u slučaju nužde).

**Zamjenjuje se i glasi:**

(7) Najmanja udaljenost građevine od međa sa susjednim građevinama ili ostalim parcelama mora iznositi 3,00 m, odnosno sukladno posebnom propisu.

**• Članak 44., stavak 3. koji glasi:**

(3) Ako građevine imaju otvore na pročelju prema susjednoj građevnoj čestici, tada to pročelje mora biti udaljeno od ruba čestice najmanje 3,00 m. Pod otvorom se smatra svaki otvor na pročelju čija je površina veća od 0,35 m<sup>2</sup>. Otvorom se ne smatra otvor ostakljen staklenom opekrom u površini do 1,00 m<sup>2</sup>.

**Zamjenjuje se i glasi:**

(3) Ako građevine imaju otvore na pročelju prema susjednoj građevnoj čestici, tada to pročelje mora biti udaljeno od ruba čestice najmanje 3,00 m. Pod otvorom se smatra svaki otvor na pročelju čija je površina veća od 0,36 m<sup>2</sup>. Otvore je potrebno izvesti sukladno posebnom propisu. Otvorom se ne smatra otvor ostakljen staklenom opekrom u površini do 1,00 m<sup>2</sup>.

**• Članak 12., stavak 4. koji glasi:**

(4) U slučaju kad se zgrada gradi na bočnoj međi, tada se ona smatra ugrađenom ili poluugrađenom. U tom slučaju bočni zid mora bit izveden bez ikakvih otvora i kao vatrootporan zid. U tom slučaju, na strani krovništa prema susjednoj parceli moraju se postaviti snjegobrani i oluk na dnu krovne plohe. Vertikalni ispus krovne vode ne smije ispuštati krovnu vodu na susjednu parcelu. Zgrada se može graditi na međi:

- a) u slučaju kad se radi o izgradnji zamjenske građevine u istom gabaritu,
- b) u slučaju kad se radi o izgradnji zgrade prislonjene uz već postojeću ili planiranu susjednu građevinu na međi,
- c) u slučaju izgradnje niza u planiranom građevnom području naselja,
- d) u slučaju gradnje unutar područja gdje već postoje tako izgrađene zgrade.

**Zamjenjuje se i glasi:**

(4) U slučaju kad se zgrada gradi na bočnoj međi, tada se ona smatra ugrađenom ili poluugrađenom. U tom slučaju bočni zid mora bit izveden bez ikakvih otvora i kao vatrootporan zid. U tom slučaju, na strani krovništa prema susjednoj parceli moraju se postaviti snjegobrani i oluk na dnu krovne plohe. Vertikalni ispus krovne vode ne smije ispuštati krovnu vodu na susjednu parcelu.

**• Članak 35., stavak 1. koji glasi:**

(1) Veličina građevne čestice za građenje obiteljske stambene zgrade ne može biti manja od:

- a) za građenje zgrade na slobodnostojeći način: 600 m<sup>2</sup> u planiranim, a 300 m<sup>2</sup> u već izgrađenim dijelovima naselja (širina novoplanirane građevinske čestice na građevinskoj liniji ne smije biti manja od 14,00 m, a širina postojeće ne manja od 12,00 metara),
- b) za građenje poluugrađene zgrade: 450 m<sup>2</sup> u planiranim, a 200 m<sup>2</sup> u već izgrađenim dijelovima naselja (širina novoplanirane građevinske čestice na građevinskoj liniji ne smije biti manja od 12,00 m, a širina postojeće ne manja od 10,00 metara),
- c) za građenje ugrađene zgrade ili zgrade u nizu: 300 m<sup>2</sup> u planiranim, a 150 m<sup>2</sup> u već izgrađenim dijelovima naselja (širina građevinske čestice na građevinskoj liniji ne smije biti manja od 8,00 m).

**Zamjenjuje se i glasi:**

- (1) Veličina građevne čestice za građenje obiteljske stambene zgrade ne može biti manja od:
  - a) za građenje zgrade na slobodnostojeći način: 600 m<sup>2</sup> u planiranim, a 300 m<sup>2</sup> u već izgrađenim dijelovima naselja (širina novoplanirane građevinske čestice na građevinskoj liniji ne smije biti manja od 14,00 m),
  - b) za građenje poluugrađene zgrade: 450 m<sup>2</sup> u planiranim, a 200 m<sup>2</sup> u već izgrađenim dijelovima naselja (širina novoplanirane građevinske čestice na građevinskoj liniji ne smije biti manja od 10,00 m),
  - c) za građenje ugrađene zgrade ili zgrade u nizu: 300 m<sup>2</sup> u planiranim, a 150 m<sup>2</sup> u već izgrađenim dijelovima naselja (širina novoplanirane građevinske čestice na građevinskoj liniji ne smije biti manja od 6,00 m).

**IZMJENA I DOPUNA 5 obuhvaća** izmjene Odredbi za provedbu i kartografskih prikaza vezanih za izgradnju sortirnice, kompostane, reciklažnog dvorišta građevnog otpada i sl.,

Na kartografskom prikazu 1. KORIŠTENJE I NAMJENA POVRŠINA i 4A: GRAĐEVINSKO PODRUČJE NASELJA DRENOVCI simbolom su označene orijentacijske lokacije sortirnice, kompostane, reciklažnog dvorišta građevnog otpada, a u Odredbama za provedbu ugrađeni uvjeti gradnje.

**Izmjene i dopune Odredbi za provedbu Plana**

- U članku (94.), se nakon stavka (5) dodaje novi stavak (5a.) koji glasi:

- (5a) Na području zone gospodarske namjene uz reciklažno dvorište planirana je i gradnja reciklažnog dvorišta građevnog otpada, sortirnice i kompostane.

Reciklažno dvorište građevnog otpada minimalne je površine od 1.500 m<sup>2</sup>. Do čestice mora biti osiguran pristup minimalne širine 3,5 m, a postupanje s oborinskim vodama je kao i za općinsko reciklažno dvorište. Uz rubove je obvezno formiranje pojasa zaštitnog zelenila širine 3 m koje bi se sastojalo od niskog (grmolikog) i visokog (drveća) zelenila.

Kompostana je minimalne površine 2.000 m<sup>2</sup>. Uvjeti pristupa vozilima i odvodnja oborinskih voda je kao i za građevine iz prethodnih stavaka. Na čestici kompostišta moguća je, osim platoa za odlaganje biootpada, gradnja konstrukcije za natkrivanje površine (plastenik i sl.).

Sortirnica otpada minimalne je površine 500 m<sup>2</sup>. Pristup vozilima i odvodnja oborinskih voda je kao i za građevine iz prethodnih stavaka. Maksimalni koeficijent izgrađenosti građevne čestice je 0,9. Maksimalna etažna visina iznosi P+2.

Planirane građevine iz prethodnih stavaka mogu spojiti građevne čestice u jedinstvenu koristeći zajednički pristup, način odvodnje oborinskih voda, infrastrukturne priključke i sl.

**IZMJENA I DOPUNA 6. obuhvaća** Usklađenje s člankom 32. Zakona o nadzoru državne granice (NN broj 83/13 i 27/16).

- U članku 4., dodaju se stavci 7. i 8. koji glase:

- (7) U postupku izdavanja lokacijske dozvole, građevinske dozvole ili drugog akta za provođenje prostornog plana, odnosno akta kojim se dozvoljava građenje, za građenje u prostoru 100 metara od granične crte, nadležno upravno tijelo, odnosno ministarstvo nadležno za poslove graditeljstva i prostornog uređenja dužno je pribaviti posebne uvjete nadležnog Ministarstva sukladno posebnom zakonu.

- (8) Lokacijska dozvola, građevinska dozvola ili drugi akt za provođenje prostornog plana odnosno akt kojim se dozvoljava građenje, za građenje u području 100 metara od granične crte, ne može se izdati ako bi građevina u tom području ometala obavljanje poslova nadzora državne granice i ako je to protivno odredbama međunarodnog ugovora.

**IZMJENA I DOPUNA 7. obuhvaća** Usklađenje članka 69. sa Zakonom o prostornom uređenju (vezano za izgradnju kampova izvan građevinskih područja).

- Članak 69., stavak 1., koji glasi:

(1) Može bitni kampovi koji se mogu graditi izvan građevnog područja smiju imati samo prijemnu kancelariju (portu) do 6,0 m<sup>2</sup> ukupne površine i 2,6 metra visine te sanitarnu grupu do 30 m<sup>2</sup>. Može se riješiti i nadstrešnica za spremanje obroka. Nije dopuštena nikakva druga gradnja. Ova kategorija kampa koja se može organizirati izvan građevnog područja ne može se prenamijeniti u građevno područje.

**Zamjenjuje se i glasi:**

(1) Izvan građevinskih područja moguća je izgradnja zahvata u prostoru za robinzonski smještaj smještajnog kapaciteta do 30 gostiju, sukladno posebnom propisu.

**Izmjene i dopune izrađuju se na sljedećim kartografskim prikazima:**

1. KORIŠTENJE I NAMJENA POVRŠINA

LIST 1: PROSTORI ZA RAZVOJ I UREĐENJE MJ 1:25 000

2. INFRASTRUKTURNI SUSTAVI I MREŽE

LIST 2A: PROMET MJ 1:25 000

4. GRAĐEVINSKA PODRUČJA NASELJA

LIST 4A: GRAĐEVINSKO PODRUČJE NASELJA DRENOVCI MJ 1:5 000

LIST 4C: GRAĐEVINSKO PODRUČJE NASELJA PODGAJCI POSAVSKI MJ 1:5 000

LIST 4D: GRAĐEVINSKO PODRUČJE NASELJA RAČINOVCI MJ 1:5 000

## 2. IZMJENE I DOPUNE TEKSTUALNOG DIJELA PLANA

- U tekstualnom dijelu Plana, tablica „ODNOS POVRŠINA GRAĐEVINSKOG PODRUČJA,, koja glasi:

| NASELJE           |  | POVRŠINA GRAĐEVNOG PODRUČJA PREMA STAROM PLANU | IZGRAĐENO GRAĐEVNO PODRUČJE | PLANIRANO GRAĐEVNO PODRUČJE | UKUPNA POVRŠINA GRAĐEVNOG PODRUČJA PREMA PLANU |
|-------------------|--|--|-----------------------------|-----------------------------|--|
| ĐURIĆI            | Stambena namjena                             | 72.6553  | 18,2169                     | 7,9921                      | 26,2090  |
|                   | Mješovita namjena                            |  | 1,9400                      | 2,6626                      | 4,6026   |
|                   | Proizvodna namjena                           |  | 0,0000                      | 4,6366                      | 4,6366   |
|                   | Sport i rekreacija                           |  | 1,9784                      | 0,0000                      | 1,9784   |
|                   | Groblje                                      |  | 0,3583                      | 0,0000                      | 0,3583   |
|                   | Velebit-stambena namjene                     | 6.0942   | 1,2195                      | 3,6700                      | 4,8895   |
| <b>UKUPNO:</b>    |  | <b>78,7495</b>                                 | <b>23,7131</b>              | <b>18,9613</b>              | <b>42,6744</b>                                 |
| DRENOVCI          | Stambena namjena                             | 314,9367                                       | 95,60300                    | 30,03912                    | 125,9942                                       |
|                   | Javna i društvena namjena                    |  | 3,3317                      | 0,0000                      | 3,3317   |
|                   | Mješovita namjena                            |  | 9,58568                     | 11,4811                     | 21,06679                                       |
|                   | Proizvodna namjena                           |  | 22,8305                     | 47,4267                     | 70,2572  |
|                   | Poslovna namjena                             |  | 0,3280                      | 1,8026                      | 2,1306   |
|                   | Ugostiteljsko turistička namjena             |  | 0,0000                      | 2,8380                      | 2,838  |
|                   | Sport i rekreacija                           |  | 3,5052                      | 0,0000                      | 3,5052   |
|                   | Groblje                                      |  | 2,7850                      | 0,0000                      | 2,785  |
|                   | Željeznička postaja Vrbanja-stambena namjena | 8,0013   | 6,1267                      | 1,8746                      | 8,0013   |
| <b>UKUPNO:</b>    |  | <b>322,9380</b>                                | <b>144,1084</b>             | <b>95,8142</b>              | <b>239,9226</b>                                |
| PODGAJCI POSAVSKI | Stambena namjena                             | 288,9115                                       | 69,8241                     | 32,1804                     | 102,0045                                       |
|                   | Mješovita namjena                            |  | 8,5690                      | 4,0283                      | 12,5972  |
|                   | Proizvodna namjena                           |  | 0,7040                      | 38,3444                     | 39,0484  |
|                   | Sport i rekreacija                           |  | 1,2686                      | 0,0000                      | 1,2686   |
|                   | Groblje                                      |  | 1,3394                      | 1,6836                      | 3,0230   |
| <b>UKUPNO:</b>    |  | <b>288,9115</b>                                | <b>81,7051</b>              | <b>76,2366</b>              | <b>157,9417</b>                                |
| RAČINOVCI         | Stambena namjena                             | 189,7987                                       | 33,8388                     | 26,1159                     | 59,9547  |
|                   | Mješovita namjena                            |  | 2,75168                     | 3,2937                      | 6,04538  |
|                   | Proizvodna namjena                           |  | 11,6583                     | 11,6930                     | 23,3513  |
|                   | Poslovna namjena                             |  | 0,0000                      | 1,8520                      | 1,8520   |
|                   | Sport i rekreacija                           |  | 8,2693                      | 34,8485                     | 43,1179  |
|                   | Groblje                                      |  | 1,1078                      | 0,4615                      | 1,5693   |
|                   | Jamena-stambena namjena                      | 3,1614   | 0,0000                      | 3,1614                      | 3,1614   |
| <b>UKUPNO:</b>    |  | <b>192,9601</b>                                | <b>57,6259</b>              | <b>81,426</b>               | <b>139,0519</b>                                |
| RAJEVO SELO       | Stambena namjena                             | 188,4016                                       | 50,2681                     | 13,1886                     | 63,4567  |
|                   | Mješovita namjena                            |  | 4,4436                      | 1,0998                      | 5,5434   |
|                   | Proizvodna namjena                           |  | 1,2131                      | 5,3186                      | 6,5317   |
|                   | Sport i rekreacija                           |  | 2,2738                      | 0,0000                      | 2,2738   |
|                   | Groblje                                      |  | 1,2194                      | 0,0000                      | 1,2194   |
|                   | Proizvodna namjena-ZIB                       | 46,2347  | 46,2347                     | 0,0000                      | 46,2347  |
|                   | Padež-stambena namjena                       | 107,3600                                       | 25,7458                     | 24,9712                     | 50,717   |
|                   | Padež-mješovita namjena                      |  | 1,3394                      | 0,0000                      | 1,3394   |
|                   | Padež-poslovna namjena                       |  | 0,0000                      | 2,0872                      | 2,0872   |
| <b>UKUPNO:</b>    |  | <b>341,9963</b>                                | <b>132,7378</b>             | <b>46,6654</b>              | <b>179,4033</b>                                |
| <b>SVEUKUPNO:</b> |  | <b>1225,5554</b>                               | <b>439,8903</b>             | <b>319,1035</b>             | <b>758,9938</b>                                |

Zamjenjuje se i glasi:



| NASELJE           |  | POVRŠINA GRAĐEVNOG PODRUČJA PREMA STAROM PLANU | IZGRAĐENO GRAĐEVNO PODRUČJE | PLANIRANO GRAĐEVNO PODRUČJE | UKUPNA POVRŠINA GRAĐEVNOG PODRUČJA PREMA PLANU |
|-------------------|--|--|-----------------------------|-----------------------------|--|
| ĐURIĆI            | Stambena namjena                             | 72.6553  | 18,2169                     | 7,9921                      | 26,2090  |
|                   | Mješovita namjena                            |  | 1,9400                      | 2,6626                      | 4,6026   |
|                   | Proizvodna namjena                           |  | 0,0000                      | 4,6366                      | 4,6366   |
|                   | Sport i rekreacija                           |  | 1,9784                      | 0,0000                      | 1,9784   |
|                   | Groblje                                      |  | 0,3583                      | 0,0000                      | 0,3583   |
|                   | Velebit-stambena namjene                     | 6.0942   | 1,2195                      | 3,6700                      | 4,8895   |
| <b>UKUPNO:</b>    |  | <b>78,7495</b>                                 | <b>23,7131</b>              | <b>18,9613</b>              | <b>42,6744</b>                                 |
| DRENOVCI          | Stambena namjena                             | 314,9367                                       | 95,60300                    | 30,03912                    | 125,9942                                       |
|                   | Javna i društvena namjena                    |  | 3,3317                      | 0,0000                      | 3,3317   |
|                   | Mješovita namjena                            |  | 9,58568                     | 11,4811                     | 21,06679                                       |
|                   | Proizvodna namjena                           |  | 22,8305                     | 47,4267                     | 70,2572  |
|                   | Poslovna namjena                             |  | 0,3280                      | 1,8026                      | 2,1306   |
|                   | Ugostiteljsko turistička namjena             |  | 0,0000                      | 2,8380                      | 2,838  |
|                   | Sport i rekreacija                           |  | 3,5052                      | 0,0000                      | 3,5052   |
|                   | Groblje                                      |  | 2,7850                      | 0,0000                      | 2,785  |
|                   | Željeznička postaja Vrbanja-stambena namjena | 8,0013   | 6,1267                      | 1,8746                      | 8,0013   |
| <b>UKUPNO:</b>    |  | <b>322,9380</b>                                | <b>144,1084</b>             | <b>95,8142</b>              | <b>239,9226</b>                                |
| PODGAJCI POSAVSKI | Stambena namjena                             | 288,9115                                       | 69,7849                     | 32,1804                     | 101,9653                                       |
|                   | Javna i društvena namjena                    |  | 0,0392                      | 0,0000                      | 0,0392   |
|                   | Mješovita namjena                            |  | 8,5690                      | 4,0283                      | 12,5972  |
|                   | Proizvodna namjena                           |  | 0,7040                      | 38,3444                     | 39,0484  |
|                   | Sport i rekreacija                           |  | 1,2686                      | 0,0000                      | 1,2686   |
|                   | Groblje                                      |  | 1,3394                      | 1,6836                      | 3,0230   |
| <b>UKUPNO:</b>    |  | <b>288,9115</b>                                | <b>81,7051</b>              | <b>76,2366</b>              | <b>157,9417</b>                                |
| RAČINOVCII        | Stambena namjena                             | 189,7987                                       | 33,6955                     | 26,1159                     | 59,8114  |
|                   | Javna i društvena namjena                    |  | 0,1433                      | 0,0000                      | 0,1433   |
|                   | Mješovita namjena                            |  | 2,75168                     | 3,2937                      | 6,04538  |
|                   | Proizvodna namjena                           |  | 11,6583                     | 11,6930                     | 23,3513  |
|                   | Poslovna namjena                             |  | 0,0000                      | 1,8520                      | 1,8520   |
|                   | Sport i rekreacija                           |  | 8,2693                      | 34,8485                     | 43,1179  |
|                   | Groblje                                      |  | 1,1078                      | 0,4615                      | 1,5693   |
|                   | Jamena-stambena namjena                      | 3,1614   | 0,0000                      | 3,1614                      | 3,1614   |
| <b>UKUPNO:</b>    |  | <b>192,9601</b>                                | <b>57,6259</b>              | <b>81,426</b>               | <b>139,0519</b>                                |
| RAJEVO SELO       | Stambena namjena                             | 188,4016                                       | 50,2681                     | 13,1886                     | 63,4567  |
|                   | Mješovita namjena                            |  | 4,4436                      | 1,0998                      | 5,5434   |
|                   | Proizvodna namjena                           |  | 1,2131                      | 5,3186                      | 6,5317   |
|                   | Sport i rekreacija                           |  | 2,2738                      | 0,0000                      | 2,2738   |
|                   | Groblje                                      |  | 1,2194                      | 0,0000                      | 1,2194   |
|                   | Proizvodna namjena-ZIB                       | 46,2347  | 46,2347                     | 0,0000                      | 46,2347  |
|                   | Padež-stambena namjena                       | 107,3600                                       | 25,7458                     | 24,9712                     | 50,717   |
|                   | Padež-mješovita namjena                      |  | 1,3394                      | 0,0000                      | 1,3394   |
|                   | Padež-poslovna namjena                       |  | 0,0000                      | 2,0872                      | 2,0872   |
| <b>UKUPNO:</b>    |  | <b>341,9963</b>                                | <b>132,7378</b>             | <b>46,6654</b>              | <b>179,4033</b>                                |
| <b>SVEUKUPNO:</b> |  | <b>1225,5554</b>                               | <b>439,8903</b>             | <b>319,1035</b>             | <b>758,9938</b>                                |

U navedenim iskazima nije uračunata infrastrukturna namjena i prometni koridori unutar građevinskih područja.

### 3. ODREDBE ZA PROVEDBU

#### Članak 4.

• U članku 4., dodaju se stavci 7. i 8., koji glase:

"(7) U postupku izdavanja lokacijske dozvole, građevinske dozvole ili drugog akta za provođenje prostornog plana, odnosno akta kojim se dozvoljava građenje, za građenje u prostoru 100 metara od granične crte, nadležno upravno tijelo, odnosno ministarstvo nadležno za poslove graditeljstva i prostornog uređenja dužno je pribaviti posebne uvjete nadležnog Ministarstva sukladno posebnom zakonu.

(8) Lokacijska dozvola, građevinska dozvola ili drugi akt za provođenje prostornog plana odnosno akt kojim se dozvoljava građenje, za građenje u području 100 metara od granične crte, ne može se izdati ako bi građevina u tom području ometala obavljanje poslova nadzora državne granice i ako je to protivno odredbama međunarodnog ugovora."

#### Članak 5.

• U članku 12., stavak 4. koji glasi:

"(4) U slučaju kad se zgrada gradi na bočnoj međi, tada se ona smatra ugrađenom ili poluugrađenom. U tom slučaju bočni zid mora bit izveden bez ikakvih otvora i kao vatrootporan zid. U tom slučaju, na strani krovišta prema susjednoj parceli moraju se postaviti snjegobrani i oluk na dnu krovne plohe. Vertikalni ispus krovne vode ne smije ispuštati krovnu vodu na susjednu parcelu. Zgrada se može graditi na međi:

- a) u slučaju kad se radi o izgradnji zamjenske građevine u istom gabaritu,
- b) u slučaju kad se radi o izgradnji zgrade prislonjene uz već postojeću ili planiranu susjednu građevinu na međi,
- c) u slučaju izgradnje niza u planiranom građevnom području naselja,
- d) u slučaju gradnje unutar područja gdje već postoje tako izgrađene zgrade."

**Zamjenjuje se i glasi:**

"(4) U slučaju kad se zgrada gradi na bočnoj međi, tada se ona smatra ugrađenom ili poluugrađenom. U tom slučaju bočni zid mora bit izveden bez ikakvih otvora i kao vatrootporan zid. U tom slučaju, na strani krovišta prema susjednoj parceli moraju se postaviti snjegobrani i oluk na dnu krovne plohe. Vertikalni ispus krovne vode ne smije ispuštati krovnu vodu na susjednu parcelu. "

#### Članak 6.

• U članku 16., stavku 1., alineje e), f) i g), koje glase:

- "e) Krovišta moraju biti kosa, u pravilu dvostrešna, tradicijskoga nagiba između 30° i 45° stupnjeva. Građevine mogu imati i ravan krov na dijelu tlocrta zgrade. Tada se taj krov koristi kao nenatkrivena terasa.
- f) Nagib jednostrešne krovne plohe nadozidanih krovnih prozora može biti od 20° do 45°;
- g) Krovište (kosi krov) mora biti pokriveno ravnim ili valovitim crijepom. Korištenje valovitog salonita ili šindre iznimno se može dozvoliti ali samo za pokrivanje gospodarskih zgrada u zadnjem dijelu građevinske parcele."

**Zamjenjuju se i glase:**

- "e) Preporuča se (nije obveza) gradnja kosih dvostrešnih krovišta tradicijskoga nagiba između 30° i 45° stupnjeva.
- f) Nagib jednostrešne krovne plohe nadozidanih krovnih prozora preporuča se (nije obveza) graditi od 20° do 45°;
- g) Krovište (kosi krov) preporuča se (nije obveza) pokrivati ravnim ili valovitim crijepom."

• U članku 16., briše se stavak 3. koji glasi:

"(3) U iznimnim slučajevima moguća je izvedba zgrada s ravnim krovom i to samo na pomoćnim zgradama kada su one prislonjene uz glavnu stambenu zgradu te se ravno krovište koristi kao prohodna terasa koja je povezana sa najmanje jednom prostorijom u glavnoj građevini."

**Članak 7.****• U članku 18., briše se stavak 1. koji glasi:**

"(1) Nije dozvoljeno mijenjati nagib krovne plohe od vijenca do sljemena, jer cijela krovna ploha mora biti istovjetnoga nagiba. Može se odstupiti samo u širini krovnih nadozidanih prozora ("luminal", "belvedere") u kojemu slučaju taj dio krovne plohe ima manji nagib, koji može završiti na sljemenu krova ili prije njega."

**Članak 8.****• Članak 35., stavak 1. koji glasi:**

"(1) Veličina građevne čestice za građenje obiteljske stambene zgrade ne može biti manja od:

- za građenje zgrade na slobodnostojeći način: 600 m<sup>2</sup> u planiranim, a 300 m<sup>2</sup> u već izgrađenim dijelovima naselja (širina novoplanirane građevinske čestice na građevinskoj liniji ne smije biti manja od 14,00 m, a širina postojeće ne manja od 12,00 metara),
- za građenje poluugrađene zgrade: 450 m<sup>2</sup> u planiranim, a 200 m<sup>2</sup> u već izgrađenim dijelovima naselja (širina novoplanirane građevinske čestice na građevinskoj liniji ne smije biti manja od 12,00 m, a širina postojeće ne manja od 10,00 metara),
- za građenje ugrađene zgrade ili zgrade u nizu: 300 m<sup>2</sup> u planiranim, a 150 m<sup>2</sup> u već izgrađenim dijelovima naselja (širina građevinske čestice na građevinskoj liniji ne smije biti manja od 8,00 m)."

**Zamjenjuje se i glasi:**

"(1) Veličina građevne čestice za građenje obiteljske stambene zgrade ne može biti manja od:

- za građenje zgrade na slobodnostojeći način: 600 m<sup>2</sup> u planiranim, a 300 m<sup>2</sup> u već izgrađenim dijelovima naselja (širina novoplanirane građevinske čestice na građevinskoj liniji ne smije biti manja od 14,00 m),
- za građenje poluugrađene zgrade: 450 m<sup>2</sup> u planiranim, a 200 m<sup>2</sup> u već izgrađenim dijelovima naselja (širina novoplanirane građevinske čestice na građevinskoj liniji ne smije biti manja od 10,00 m),
- za građenje ugrađene zgrade ili zgrade u nizu: 300 m<sup>2</sup> u planiranim, a 150 m<sup>2</sup> u već izgrađenim dijelovima naselja (širina novoplanirane građevinske čestice na građevinskoj liniji ne smije biti manja od 6,00 m)."

**Članak 9.****• Članak 44., stavak 3. koji glasi:**

"(3) Ako građevine imaju otvore na pročelju prema susjednoj građevnoj čestici, tada to pročelje mora biti udaljeno od ruba čestice najmanje 3,00 m. Pod otvorom se smatra svaki otvor na pročelju čija je površina veća od 0,35 m<sup>2</sup>. Otvorom se ne smatra otvor ostakljen staklenom opekrom u površini do 1,00 m<sup>2</sup>."

**Zamjenjuje se i glasi:**

"(3) Ako građevine imaju otvore na pročelju prema susjednoj građevnoj čestici, tada to pročelje mora biti udaljeno od ruba čestice najmanje 3,00 m. Pod otvorom se smatra svaki otvor na pročelju čija je površina veća od 0,36 m<sup>2</sup>. Otvore je potrebno izvesti sukladno posebnom propisu. Otvorom se ne smatra otvor ostakljen staklenom opekrom u površini do 1,00 m<sup>2</sup>."

**Članak 10.****• Članak 49., stavak 1. u prvoj rečenici alineja e) koja glasi:**

"e) vjerskoj namjeni, vatrogasnoj službi i sl. "  
*zamjenjuje se i glasi:*  
"e) vjerskoj namjeni, vatrogasnoj službi, lovačkim domovima sl. "

**• Članak 49., stavak 1. u drugoj rečenici alineja e) koja glasi:**

"e) vjerskoj namjeni, vatrogasnoj službi i sl. "  
*zamjenjuje se i glasi:*  
"e) vjerskoj namjeni, vatrogasnoj službi, lovačkim domovima sl. "

**• Članak 49., stavak 2. koji glasi:**

"(2) Građevna čestica mora imati širinu čestice prema javnoj prometnoj površini od najmanje 5,0 metara. Na čestici je potrebno osigurati potreban broj parkirališnih mjesta za osobna vozila. Na 1000 m<sup>2</sup> građevinske (bruto) površine zgrade potrebno je osigurati 10-15 parkirališnih mjesta. Iznimno, u izgrađenim dijelovima naselja potreban broj parkirališnih mjesta može se osigurati i u neposrednoj blizini (na susjednoj građevnoj čestici) pod uvjetom da zgrada ima neposredan pristup sa te susjedne čestice. Iznimno, parkirališta ili dio potrebnih parkirališnih mjesta može biti izveden i u pojasu ulice (ako je pojas ulice dovoljno širok ispred građevne čestice zgrade), ali pri tom ne smije doći do suženja kolnika ispod propisanoga standarda i do onemogućavanja izvedbe nogostupa min. širine od 1,5 m."

**Zamjenjuje se i glasi**

"(2) Građevna čestica mora imati širinu čestice prema javnoj prometnoj površini od najmanje 5,0 metara. Na čestici je potrebno osigurati potreban broj parkirališnih mjesta za osobna vozila. Na 1000 m<sup>2</sup> građevinske (bruto) površine zgrade potrebno je osigurati 5 parkirališnih mjesta. Iznimno, u izgrađenim dijelovima naselja potreban broj parkirališnih mjesta može se osigurati i u neposrednoj blizini (na susjednoj građevnoj čestici) pod uvjetom da zgrada ima neposredan pristup sa te susjedne čestice. Iznimno, parkirališta ili dio potrebnih parkirališnih mjesta može biti izveden i u pojasu ulice (ako je pojas ulice dovoljno širok ispred građevne čestice zgrade), ali pri tom ne smije doći do suženja kolnika ispod propisanoga standarda i do onemogućavanja izvedbe nogostupa min. širine od 1,5 m."

**Članak 11.****• Članak 58., stavak 1. koji glasi:**

"(1) Krovšte gospodarskih građevina mora biti koso, nagiba 4-12°, pokriveno u skladu s namjenom i funkcijom građevine. U slučaju da se radi o izgradnji većih građevina kod kojih bi pridržavanje o najmanjem nagibu krovnih ploha dovelo do visine krovnog sljemena veće visine od propisane u članku 57, stavak 5, tada se može dozvoliti i izgradnja paralelnog višestrešnog (shed) krovišta."

**Zamjenjuje se i glasi:**

(1) Krovšte gospodarskih građevina preporuča se (nije obveza) graditi nagiba 4-12°, pokriveno u skladu s namjenom i funkcijom građevine.

**• Članak 58., stavak 7. koji glasi:**

"(7) Najmanja udaljenost građevine od međa sa susjednim građevinama ili ostalim parcelama mora iznositi najmanje polovicu zabatne visine građevine, ali ne manje od 6,00 metara + 3,00 m za drvored (iz razloga da bi se omogućila kolna pristupačnost vozilima do svih vanjskih zidova zgrade u slučaju nužde)."

**Zamjenjuje se i glasi:**

"(7) Najmanja udaljenost građevine od međa sa susjednim građevinama ili ostalim parcelama mora iznositi 3,00 m, odnosno sukladno posebnom propisu."

**Članak 12.****• U članku 61., briše se riječ „naselja“.****Članak 13.****• Iza članka 61., dodaje se članak 61a. koji glasi:****"Članak 61a.**

Na području sportsko rekreacijske namjene uz rijeku Savu moguća je izgradnja riječne marine s pratećim sadržajima, pristaništa s pratećim sadržajima, lučke kapetanije s pratećim sadržajima, uređenje kupališta s pratećim i pomoćnim sadržajima, te izletničkih sadržaja, postavljanje urbane opreme,

uređenje sportsko – rekreacijskih terena (otvornih i natkrivenih), postavljanje amfiteatra / pozornice i sl, a sukladno posebnim uvjetima nadležnog tijela, pod uvjetom da ne dolazi do ugrožavanja stabilnosti i sigurnosti vodnih građevina i pogoršanja postojećeg vodnog režima."

#### Članak 14.

- Iza članka 62., dodaje se članak 62a. koji glasi:

##### "Članak 62a.

Izvan građevinskih područja moguća je gradnja sportsko-rekreacijskih igrališta na otvorenom s pratećim zgradama, sukladno posebnom propisu."

#### Članak 15.

- Članak 69., stavak 1. koji glasi:

"(1) Može biti kampovi koji se mogu graditi izvan građevnog područja smiju imati samo prijemnu kancelariju (portu) do 6,0 m<sup>2</sup> ukupne površine i 2,6 metra visine te sanitarnu grupu do 30 m<sup>2</sup>. Može se riješiti i nadstrešnica za spremanje obroka. Nije dopuštena nikakva druga gradnja. Ova kategorija kampa koja se može organizirati izvan građevnog područja ne može se prenamijeniti u građevno područje."

#### Zamjenjuje se i glasi:

"(1) Izvan građevinskih područja moguća je izgradnja zahvata u prostoru za robinzonski smještaj smještajnog kapaciteta do 30 gostiju, sukladno posebnom propisu."

#### Članak 16.

- Iza članka 69., dodaju se članci 69a. i 69.b koji glase:

##### "Članak 69a.

Izvan građevinskih područja moguća je gradnja sportsko-rekreacijskih igrališta na otvorenom s pratećim zgradama, sukladno posebnom propisu.

Maksimalna etažna visina građevina iznosi P, a potrebno je primijeniti oblikovanje u skladu s ambijentalnim vrijednostima okoliša.

Najmanje 40% površine svake građevne čestice potrebno je urediti kao parkovne nasade i prirodno zelenilo.

Izgrađenost pojedinačne građevne čestice iznosi maksimalno 50%."

##### Članak 69b.

Lokacije kampa i planiranih sadržaja sporta i rekreacije ne planirati u područjima visoke bioraznolikosti poput vlažnih i močvarnih područja, zatvorenih šumskih sastojina i sastojina starijih od 80 godina."

#### Članak 17.

- Članak 75a., koji glasi:

##### "Članak 75a.

##### RIJEČNI PROMET

(1) Lokacije riječnih pristaništa od lokalnog i županijskog značaja i riječne marine su orijentacijske, a točne lokacije definirat će se projektom dokumentacijom u skladu sa suglasnošću i uvjetima nadležnih tijela i ustanova s javnim ovlastima."

#### Zamjenjuje se i glasi:

**"Članak 75a.  
RIJEČNI PROMET**

- (1) Lokacije riječnih pristaništa od lokalnog i županijskog značaja, riječne marine i lučke kapetanije su orijentacijske, a točne lokacije definirat će se projektnom dokumentacijom u skladu sa posebnim propisima i uvjetima nadležnih tijela i ustanova s javnim ovlastima.
- (2) Lokacija riječnog pristaništa, riječne marine i lučke kapetanije kod naselja Račinovci može biti u okviru i/ili izvan područja sportsko-rekreacijske namjene uz rijeku Savu."

**Članak 18.**

• **U članku 94., se nakon stavka (5) dodaje novi stavak (6.) koji glasi:**

- "(6.) Na području zone gospodarske namjene uz reciklažno dvorište planirana je i gradnja reciklažnog dvorišta građevnog otpada, sortirnice i kompostane.

Reciklažno dvorište građevnog otpada minimalne je površine od 1.500 m<sup>2</sup>. Do čestice mora biti osiguran pristup minimalne širine 3,5 m, a postupanje s oborinskim vodama je kao i za općinsko reciklažno dvorište. Uz rubove je obvezno formiranje pojasa zaštitnog zelenila širine 3 m koje bi se sastojalo od niskog (grmolikog) i visokog (drveća) zelenila.

Kompostana je minimalne površine 2.000 m<sup>2</sup>. Uvjeti pristupa vozilima i odvodnja oborinskih voda je kao i za građevine iz prethodnih stavaka. Na čestici kompostišta moguća je, osim platoa za odlaganje biootpada, gradnja konstrukcije za natkrivanje površine (plastenik i sl.).

Sortirnica otpada minimalne je površine 500 m<sup>2</sup>. Pristup vozilima i odvodnja oborinskih voda je kao i za građevine iz prethodnih stavaka. Maksimalni koeficijent izgrađenosti građevne čestice je 0,9. Maksimalna etažna visina iznosi P+2.

Planirane građevine iz prethodnih stavaka mogu spojiti građevne čestice u jedinstvenu koristeći zajednički pristup, način odvodnje oborinskih voda, infrastrukturne priključke i sl."

**Dosadašnji stavci 6-8 postaju stavci 7-9.**



## **B) KARTOGRAFSKI PRIKAZI**

### **Postojeći kartografski prikazi:**

1. KORIŠTENJE I NAMJENA POVRŠINA  
LIST 1: PROSTORI ZA RAZVOJ I UREĐENJE MJ 1:25 000
2. INFRASTRUKTURNI SUSTAVI I MREŽE  
LIST 2A: PROMET MJ 1:25 000
4. GRAĐEVINSKA PODRUČJA NASELJA  
LIST 4A: GRAĐEVINSKO PODRUČJE NASELJA DRENOVCI MJ 1:5 000  
LIST 4C: GRAĐEVINSKO PODRUČJE NASELJA PODGAJCI POSAVSKI MJ 1:5 000  
LIST 4D: GRAĐEVINSKO PODRUČJE NASELJA RAČINOVCI MJ 1:5 000

### **se stavljaju van snage i zamjenjuju novim:**

1. KORIŠTENJE I NAMJENA POVRŠINA  
LIST 1: PROSTORI ZA RAZVOJ I UREĐENJE MJ 1:25 000
2. INFRASTRUKTURNI SUSTAVI I MREŽE  
LIST 2A: PROMET MJ 1:25 000
4. GRAĐEVINSKA PODRUČJA NASELJA  
LIST 4A: GRAĐEVINSKO PODRUČJE NASELJA DRENOVCI MJ 1:5 000  
LIST 4C: GRAĐEVINSKO PODRUČJE NASELJA PODGAJCI POSAVSKI MJ 1:5 000  
LIST 4D: GRAĐEVINSKO PODRUČJE NASELJA RAČINOVCI MJ 1:5 000

## **POPIS KARTOGRAFSKIH PRIKAZA**

0. OBUHVAT IZMJENA I DOPUNA MJ 1:25 000
  1. KORIŠTENJE I NAMJENA POVRŠINA  
LIST 1: PROSTORI ZA RAZVOJ I UREĐENJE MJ 1:25 000
2. INFRASTRUKTURNI SUSTAVI I MREŽE  
LIST 2A: PROMET MJ 1:25 000
4. GRAĐEVINSKA PODRUČJA NASELJA  
LIST 4A: GRAĐEVINSKO PODRUČJE NASELJA DRENOVCI MJ 1:5 000  
LIST 4C: GRAĐEVINSKO PODRUČJE NASELJA PODGAJCI POSAVSKI MJ 1:5 000  
LIST 4D: GRAĐEVINSKO PODRUČJE NASELJA RAČINOVCI MJ 1:5 000

### **C) STRUČNE PODLOGE I POPIS PROPISA NA KOJIMA SE TEMELJE PROSTORNO PLANSKA RJEŠENJA**

- Prostorni plan Vukovarsko - srijemske županije ("Službeni vjesnik" Vukovarsko-srijemske županije broj 7/02; 8/07, 9/07 – ispravak, 9/11 i 19/14 )
- Zakon o prostornom uređenju (NN 135/13., 65/17., 114/18., 39/19. i 98/19.)
- Uredba o određivanju građevina, drugih zahvata u prostoru i površina državnog i područnog (regionalnog) značaja („Narodne novine“ broj 37/14., 154/14.)
- Pravilnik o mjerama zaštite od elementarnih nepogoda i ratnih opasnosti u prostornom planiranju i uređivanju prostora – redakcijski pročišćeni tekst („Narodne novine“ broj 29/83., 36/85. i 42/86.)
- Pravilnik o sadržaju, mjerilima kartografskih prikaza, obveznim prostornim pokazateljima i standardu elaborata prostornih planova („Narodne novine“ broj 106/98., 39/04., 45/04., 163/04. i 9/11.)

### **D) ZAHTJEVI IZ ČLANKA 90. ZAKONA O PROSTORNOM UREĐENJU**

Nositelj izrade je prema članku 90. Zakona o prostornom uređenju dostavio pozive za dostavu zahtjeva javnopravnim tijelima.

Podatke su dostavila sljedeća javnopravna tijela:

1. MUP, Ravnateljstvo civilne zaštite, Područni ured civilne zaštite Osijek, Služba civilne zaštite Vukovar- tražene izmjene vezane za skloništa nisu predmet izmjena i dopuna
2. Ministarstvo zaštite okoliša i energetike
3. Ministarstvo kulture, Uprava za zaštitu kulturne baštine, Konzervatorski odjel u Vukovaru – traženo nije predmet izmjena i dopuna
4. Ministarstvo državne imovine
5. Hrvatske šume
6. Ministarstvo obrane
7. HAKOM
8. Vukovarsko-srijemska županija, Služba za prostorno planiranje, gradnju i zaštitu okoliša
9. Ministarstvo poljoprivrede



REPUBLIKA HRVATSKA  
MINISTARSTVO UNUTARNJIH POSLOVA  
RAVNATELJSTVO CIVILNE ZAŠTITE  
PODRUČNI URED CIVILNE ZAŠTITE OSIJEK  
SLUŽBA CIVILNE ZAŠTITE VUKOVAR



KLASA: 350-02/20-01/66  
URBROJ: 511-01-386-20-2  
Vukovar, 9. travnja 2020.



OPĆINA DRENOVCI  
TOLJANI 1  
32257 Drenovci

**PREDMET: VI. Izmjene i dopune PPUO Drenovci, zahtjevi,**  
- dostavljaju se

**Veza:** vaša Klasa: 022-01/20-01/216, Urbroj: 2212/05-20-03/2-8  
od 31. ožujka 2020. godine

Poštovana/i,

U svezi Vašeg gore navedenog dopisa, dostavljamo slijedeće zahtjeve zaštite i spašavanja:

1. VI. Izmjene dopune PPUO Drenovci moraju biti usklađene s člancima 3., 9., od 12. do 15., od 18. do 33., 35., 36. i 38., Pravilnika o mjerama zaštite od elementarnih nepogoda i ratnih opasnosti u prostornom planiranju i uređivanju prostora («NN» broj 29/83, 36/085 i 42/86 ) i
2. VI. Izmjene i dopune PPUO Drenovci moraju biti usklađene s Procjenom rizika od velikih nesreća za područje Općine Drenovci.

**Napomena**

Svi podzakonski propisi (Uredba i Pravilnici) koji reguliraju problematiku skloništa (obvezu izgradnje, tehničke normative, održavanje i slično) su od 01.08.2015. van

snage te je iste potrebno izbaciti iz prostornih planova, kao i obvezu njihove izgradnje.  
Postojeća izgrađena skloništa potrebno je održavati.

Propisi na kojima temeljimo naše „Zahtjeve“:

- a) Zakon o sustavu civilne zaštite ( «NN» broj 82/15 i 118/18) i
- b) Pravilnik o mjerama zaštite od elementarnih nepogoda i ratnih opasnosti u prostornom planiranju i uređivanju prostora ( «NN» broj 29/83, 36/085 i 42/86 ).

S poštovanjem,

VODITELJ SLUŽBE



STJEPAN DRAGANIĆ

Dostaviti:

1. Naslovu (elektroničkom poštom) i
2. Pismohrani, ovdje



**REPUBLIKA HRVATSKA**  
MINISTARSTVO ZAŠTITE OKOLIŠA  
I ENERGETIKE  
10000 Zagreb, Radnička cesta 80  
tel: +385 1 3717 111, faks: +385 1 3717 149

**KLASA: 612-07/20-57/64**  
**URBROJ: 517-05-2-3-20-2**  
**Zagreb, 9. travnja 2020.**

**VUKOVARSKO-SRIJEMSKA ŽUPANIJA**  
**Općina Drenovci**  
**Jedinstveni upravni odjel**  
**Toljani 1**  
**HR-32 257 Drenovci**

**PREDMET: VI. Izmjene i dopune Prostornog plana uređenja Općine Drenovci**

**- očitovanje, daje se**

**Veza: Vaš dopis, KLASA: 022-01/20-01/216; URBROJ: 2212/05-20-03/2**

Ministarstvo zaštite okoliša i energetike, Uprava za zaštitu prirode, zaprimilo je vaš podnesak sukladno članku 90. Zakona o prostornom uređenju (Narodne novine, br. 153/13, 65/17, 114/18, 39/19, 98/19) za dostavu zahtjeva iz područja zaštite prirode potrebnih za izradu VI. Izmjena i dopuna Prostornog plana uređenja Općine Drenovci.

Stupanjem na snagu Zakona o izmjenama i dopunama Zakona o zaštiti prirode (Narodne novine, broj 15/18), Ministarstvo zaštite okoliša i energetike, Uprava za zaštitu prirode kao i upravna tijela u županiji nadležna za zaštitu prirode nemaju zakonsku pretpostavku za izdavanje uvjeta zaštite prirode sukladno Zakonu o zaštiti prirode (Narodne novine, br. 80/13, 15/18, 14/19, 127/19).

Sukladno članku 46. stavak 2. Zakona o zaštiti prirode nadležno upravno tijelo u županiji provodi Prethodnu ocjenu i Glavnu ocjenu za strategije, planove i programe koji se pripremaju ili donose na lokalnoj razini, kao i za one koji se pripremaju i/ili donose na lokalnoj razini, a za koje je posebnim propisom kojim se uređuje zaštita okoliša određena obveza strateške procjene ili ocjene o potrebi strateške procjene. Sukladno članku 48. Zakona o zaštiti prirode uvjeti zaštite prirode izdaju se u sklopu postupka prethodne ocjene prihvatljivosti strategije, plana i programa za ekološku mrežu ako se radi o strategiji, planu ili programu u čijem se obuhvatu nalaze zaštićena područja, strogo zaštićene divlje vrste i/ili ugroženi i rijetki stanišni tipovi za koje nisu izdvojena područja ekološke mreže. Slijedom navedenog upućujemo vas na upravno tijelo u županiji nadležno za poslove zaštite prirode.

Navedeno ne isključuje obvezu da planovi sadrže propisana poglavlja o zaštiti prirode odnosno bioraznolikosti u području obuhvata plana uz odgovarajuće mjere zaštite.



Na znanje: Vukovarsko-srijemska županija  
Služba za prostorno planiranje, gradnju i zaštitu okoliša  
Županijska 9  
HR - 32 000 Vukovar

Dostaviti:

1. Naslovu
2. U spis predmeta



REPUBLIKA HRVATSKA  
MINISTARSTVO KULTURE

Uprava za zaštitu kulturne baštine  
Konzervatorski odjel u Vukovaru

KLASA: 612-08/20-10/0122  
URBROJ: 532-04-02-19/4-20-2  
Vukovar, 15. travnja 2020.

Općina Drenovci  
Toljani 1  
32257 Drenovci

**Predmet: VI. izmjene i dopune Prostornog plana uređenja općine Drenovaca  
Zahtjevi, dostavljaju se**

Povodom vašeg poziva za dostavom zahtjeva od 31. ožujka 2020. g., sukladno članku 90. Zakona o prostornom uređenju (NN br. 153/13, 65/17, 114/18, 39/19, 98/19), temeljem čl. 56. Zakona o zaštiti i očuvanju kulturnih dobara (NN br. 69/99, 151/03, 157/03, 87/09, 88/10, 61/11, 25/12, 136/12, 157/13, 152/14, 98/15, 44/17, 90/18) te Odluke o izradi VI. izmjena i dopuna Plana, dostavljamo zahtjeve iz područja zaštite kulturne baštine.

1. Izmjena br. 4.: „Izmjena Odredbi za provedbu vezana za uvjete gradnje (ukidanje obaveze gradnje kosog krova, ukidanje propisanog obaveznog pokrova, izmjena čl. 58., stavka 7. vezano za udaljenost građevina od građevinske čestice, izmjene vezane za pomoćne građevine, otvore i sl.)“

Uvjeti gradnje u Odredbama za provedbu trebaju biti u skladu s važećim Općim načelima zaštite iz Mjera zaštite krajobraznih i prirodnih vrijednosti i kulturno-povijesnih cjelina (čl. 82.). Zato uvjete gradnje koji se odnose na zaštitu i očuvanje kulturno-povijesnih obilježja prostora:

- nije prihvatljivo potpuno ukinuti niti bitno ograničiti,
- prihvatljivo je uvjete gradnje djelomično ograničiti ovisno o namjeni, veličini ili položaju građevine/zahvata u prostoru, uz preporuku uvažavanja postojećih uvjeta gradnje.

2. Potrebno je zadržati mjere zaštite kulturnih dobara u važećem tekstu i grafičkim priložima Plana, kao i njihovu primjenu u ostalim dijelovima Plana, a njihovo mijenjanje nije moguće bez suglasnosti Konzervatorskog odjela.

Za ostale razloge i ciljeve izrade izmjena i dopuna iz čl. 3. Odluke nemamo konkretnih zahtjeva. Sve u Odluci navedene, kao i druge moguće izmjene i dopune Plana trebaju biti usklađene s mjerama zaštite kulturnih dobara.

Budući da u zadnjim V. Izmjenama i dopunama Plana nije uvažena naša smjernica za dopunu u narednim (ovim) izmjenama, ponavljamo zahtjev da se u narednim izmjenama doda na popis zaštićenih kulturnih dobara Crpna stanica Teča na Savi u Račinovcima, na k.č.br. 1650,1651,1652, i dijelovima k.č.br. 1653, 1645/3 k.o. Račinovci.

Po ovlaštenju Ministrice,  
Pročelnica  
Zdenka Pradrijevac, dipl. inž. građ.







REPUBLIKA HRVATSKA  
Ministarstvo državne imovine

KLASA: 940-01/20-03/1717  
URBROJ: 536-03-02-03/03-20-02

Zagreb, 14. travanj 2020.

|                          |             |        |
|--------------------------|-------------|--------|
| PRILJEŽENJE: 16. 4. 2020 |             |        |
| KLASA                    | Broj i broj | POSLOJ |
|                          |             | Antić  |

REPUBLIKA HRVATSKA  
VUKOVARSKO - SRIJEMSKA ŽUPANIJA  
OPĆINA DRENOVCI

Toljani 1  
32257 Drenovci

PREDMET: Dostava podataka i posebnih uvjeta za izradu VI. Izmjena i dopuna Prostornog plana uređenja Općine Drenovci  
- daje se

Poštovani,

Slijedom Vašeg dopisa, dostavljamo Vam – planske smjernice i propisane dokumente, sukladno odredbama članka 90. Zakona o prostornom uređenju („Narodne novine“, br.153/13, 65/17, 114/18 i 39/19).

Upravljanje imovinom Republike Hrvatske podrazumijeva pronalaženje optimalnih rješenja koja će dugoročno očuvati imovinu i generirati gospodarski rast. Vlasništvo države osigurava kontrolu nad prirodnim bogatstvima, kulturnom i drugom baštinom, važnim trgovačkim društvima i drugim resursima u vlasništvu Republike Hrvatske, kao i prihode koji se mogu koristiti za opće dobro. Vlasništvo države je važan instrument postizanja strateških razvojnih ciljeva vezanih za regionalnu prometnu, kulturnu i zdravstvenu politiku, kao i za druge razvojne politike Republike Hrvatske.

U portfelju nekretnina u vlasništvu Republike Hrvatske važan udio čini građevinsko zemljište koje predstavlja veliki potencijal za investicije i ostvarivanje ekonomskog rasta države.

U planiranju korištenja potencijala građevinskog zemljišta u vlasništvu Republike Hrvatske u funkciji rasta i razvoja, važnu ulogu imaju jedinice lokalne i područne (regionalne) samouprave i to u provedbi svoje nadležnosti u području prostornog planiranja. Usklađivanjem svih interesa u prostoru kroz prostorno-plansku dokumentaciju, glavni cilj trebao bi biti očuvanje, korištenje i uređenje građevinskog zemljišta od posebnog interesa za Republiku Hrvatsku.

Ulica Ivana Dežmana 10, 10000 Zagreb, Tel: +385 1 6346 286, OIB 95555881478



Međutim, do sada su nekretnine u vlasništvu Republike Hrvatske često zapostavljane u prostornim planovima, a parcijalni interesi dominirali su u donošenju prostornih planova. Posljedica toga je da su u mnogim planovima male i za investicije neadekvatne parcele građevinskog zemljišta što onemogućava veće investiranje. U buduću je potrebno okrupnjivati čestice u vlasništvu Republike Hrvatske i lokalne i područne (regionalne) samouprave.

Upravljanje i raspolaganje imovinom u vlasništvu Republike Hrvatske, uređeno je:

1. Zakonom o upravljanju državnom imovinom (NN, br.52/18) i provedbenim aktima
2. Zakonom o uređivanju imovinskopravnih odnosa u svrhu izgradnje infrastrukturnih građevina (NN, br.80/11)
3. Zakonom o unapređenju poduzetničke infrastrukture (NN, br.93/13, 114/13 i 41/14)
4. Zakonom o strateškim investicijskim projektima (NN, br.133/13, 152/14 i 22/16)
5. Zakonom o vlasništvu i drugim stvarnim pravima (NN, br.91/96, 68/98, 137/99, 22/00, 73/00, 129/00, 114/01, 79/06, 141/06, 146/08, 38/09, 153/09, 143/12 i 152/14)
6. Strategijom upravljanja i raspolaganja imovinom u vlasništvu Republike Hrvatske za razdoblje od 2019-2025. godine

Ministarstvo državne imovine će, temeljem Zakona o upravljanju državnom imovinom i Zakona o prostornom uređenju te njihovih podzakonskih akata, a imajući u vidu sadržaj, mjerila kartografskih prikaza prostornih planova gdje su obvezni brojevi i grafički prostorni pokazatelji s planskim znakovljem, utvrđivati vrednovanje (bonitiranje) građevinskog zemljišta, odnosno katastarskih čestica u vlasništvu Republike Hrvatske (stambene namjene – S, mješovite namjene – M1, javne i društvene namjene – D1, gospodarske namjene (proizvodne) – II, poslovne namjene – K1, ugostiteljsko-turističke namjene – T1....), a ukoliko ima bitnih promjena u odnosu na postojeće stanje. Prilikom valorizacije posebna pozornost obratit će se i na izmjene koeficijenta izgađenosti (iskoristivosti), granicama i uvjetima izrade UPU-a, odnosno izmjene urbanih pravila te prenamjene zemljišta na području izrade VI. Izmjena i dopuna Prostornog plana uređenja Općine Drenovci.

Ministarstvo državne imovine, temeljem članka 9. stavak 1 Zakona o upravljanju državnom imovinom na prijedlog prostornih planova županija i Grada Zagreba, prostornih planova područja posebnih obilježja te prostornih planova uređenja općina i gradova – daje mišljenje, odnosno suglasnost, a koji su shodno tome dužni između ostalog – dostaviti ovom Ministarstvu:

1. Kartografske prikaze u čitljivom mjerilu – novog (prijedloga) građevinskog područja u odnosu na postojeće – građevinsko područje sa dopunama tabelarnog prikaza tumačenja razlikovnih površina (smanjenje i povećanje) i namjenama.
2. Podatke u tabličnom prikazu – za ona građevinska područja na kojima se planira prenamjena tog zemljišta, smanjenje koeficijenta iskoristivosti (kis) i koeficijenta izgađenosti (kig), i to na način:

| NASELJE | BROJ<br>KATASTARSKE<br>ČESTICE | POVRŠINA | VLASNIŠTVO | NAMJENA | KIG<br>KIS |
|---------|--------------------------------|----------|------------|---------|------------|
|         |                                |          |            |         |            |

S poštovanjem,

**DRŽAVNI TAJNIK**



Dostaviti:  
1. Naslovu  
2. Pismohrana, ovdje



10000 Zagreb, Ulica kneza Branimira 1

Uprava: Krunoslav Jakupčić, dipl. ing. šum. – predsjednik; Ante Sablić, dipl. ing. šum. – član; mr.sc. Igor Fazekaš - član • MB 3631133 • OIB 69693144506 • Trgovački sud u Zagrebu (MBS 080251008) • Temeljni kapital 1.171.670.000,00 kn, uplaćen u cijelosti • SWIFT: PBZGHR2X • IBAN: HR46 2340 0091 1001 0036 0 • Telefon: 01/4804 111 • Telefax: 01/4804 101 • pp 148, 10002 Zagreb • web: <http://www.hrsume.hr> • e-mail: [direkcija@hrsume.hr](mailto:direkcija@hrsume.hr)

Uprava šuma Podružnica Vinkovci, Trg bana Josipa Šokčevića 20; Vinkovci  
ODJEL ZA EKOLOGIJU  
KLASA: VK/19-01/793  
URBROJ: 01-00-06/02-20-06  
Vinkovci, 08. travnja 2020. godine

REPUBLIKA HRVATSKA  
VUKOVARSKO-SRIJEMSKA ŽUPANIJA  
OPĆINA DRENOVCI  
JEDINSTVENI UPRAVNI ODJEL  
32 257 Drenovci, Toljani 1

**PREDMET: VI. Izmjene i dopune prostornog plana uređenja Općine Drenovci**  
- mišljenje, dostavlja se

U svezi vašeg traženja (KLASA:022-01/20-01/216, URBROJ:2212/05-20-02/2-15, od 31. ožujka 2020.godine) po u naslovu navedenom predmetu, obavještavamo Vas slijedeće:

Nemamo primjedbi na VI. Izmjene i dopune prostornog plana uređenja Općine Drenovci, te napominjemo da je potrebno prilikom izrade prostorno-planske dokumentacije pridržavati se **Zakona o šumama** (NN 68/18, 115/18, 98/19).

S poštovanjem,

Stručni suradnik za ekologiju:  
Ljerka Dekanić, dipl.ing.šum.

Rukovoditeljica Odjela za ekologiju:  
Vesna Ančić Tunuković, dipl.ing.šum.

VODITELJ UŠP VINKOVCI:  
Damir Dekanić, dipl.ing.šum.



Dostaviti:

1. Odjel za ekologiju
2. Pismohrana



REPUBLIKA HRVATSKA  
Ministarstvo obrane



Hrvatsko predsjedanje  
Vijećem Europske unije

UPRAVA ZA MATERIJALNE RESURSE  
SEKTOR ZA VOJNU INFRASTRUKTURU  
SLUŽBA ZA VOJNO GRADITELJSTVO I ENERGETSKU  
UČINKOVITOST  
www.morh.hr

KLASA 350-02/20-01/55  
UR. BROJ 512M3-020201-20-*L*  
MJESTO I DATUM Zagreb, 14. travnja 2020.

VUKOVARSKO-SRIJEMSKA ŽUPANIJA  
OPĆINA DRENOVCI  
Jedinstveni upravni odjel  
Toljani ul. 1  
32257 DRENOVCI

PREDMET VI. Izmjena i dopuna PPUO Drenovci,  
- očitovanje, dostavlja se

VEZA Vaš akt KLASA:022-01/20-01/216, URBROJ:2212/05-20-03/2-3  
od 31. ožujka 2020.

Aktom iz veze predmeta zatraženi su zahtjevi obrane vezano za Odluku o izradi VI. Izmjena i dopuna Prostornog plana uređenja općine Drenovci.

Temeljem odredbi članka 92. Zakona o obrani („Narodne novine“ broj 73/13, 75/15, 27/16, 110/17, 30/18 i 70/19) i Pravilnika o zaštitnim i sigurnosnim zonama oko vojnih lokacija i građevina („Narodne novine“ broj 122/15) obavještavamo vas da na području obuhvata VI. Izmjena i dopuna Prostornog plana uređenja Općine Drenovci nema zona posebne namjene niti drugih zahtjeva vezano za zaštitu interesa obrane koje bi trebalo obuhvatiti u postupku izrade plana.

SJ/YO  
*[Signature]*

S poštovanjem,



VODITELJ SLUŽBE  
*[Signature]*  
Velimir Anić, dipl.ing.geod.

Dostaviti:

- naslovu
- pismohrana





22.09.2020.  
Marko

KLASA: 350-05/20-01/101  
URBROJ: 376-05-3-20-2  
Zagreb, 8. travnja 2020.

Republika Hrvatska,  
Vukovarsko - Srijemska županija  
Općina Drenovci  
Jedinstveni upravni odjel  
Toljani 1  
32257 Drenovci

**Predmet: Općina Drenovci**  
VI. IZMJENE I DOPUNE PPU OPĆINE DRENOVCI  
zahtjevi – smjernice za izradu

Veza: Vaš dopis KLASA: 022-01/20-01/216, URBROJ: 2215/05-20-03/2-9  
od 31. ožujka 2020.

Poštovani,

temeljem vašega zahtjeva obavještavamo vas da je prema odredbi čl. 3. Zakona o elektroničkim komunikacijama (NN br. 73/08, 90/11, 133/12, 80/13, 71/14 i 72/17; dalje: ZEK), elektronička komunikacijska infrastruktura, obavljanje djelatnosti elektroničkih komunikacijskih mreža i usluga, prostorno planiranje, gradnja, održavanje, razvoj i korištenje elektroničkih komunikacijskih mreža, elektroničke komunikacijske infrastrukture i druge povezane opreme te upravljanje i uporaba radiofrekvencijskog spektra, adresnog i brojevnog prostora, kao prirodno ograničenih općih dobara, od interesa su za Republiku Hrvatsku i da se prema odredbi iz čl. 25. st. 2. ZEK-a elektronička komunikacijska infrastruktura mora planirati u dokumentima prostornog uređenja. Temeljem odredbi čl. 25. st. 3. ZEK-a, Hrvatska regulatorna agencija za mrežne djelatnosti (dalje: HAKOM) u postupku donošenja dokumenata prostornog uređenja donosi prethodno mišljenje kojim se potvrđuje da se dokumentom prostornog uređenja uređuje gradnja elektroničke komunikacijske infrastrukture i druge povezane opreme u skladu s pravilnicima ZEK-a i u skladu s Uredbom o mjerilima razvoja elektroničke komunikacijske infrastrukture i druge povezane opreme (NN br. 131/12 i 92/15). Također, temeljem odredbi iz čl. 25. st. 11. ZEK-a, HAKOM utvrđuje i izdaje zahtjeve i mišljenja u postupku izrade i donošenja dokumenata prostornog uređenja.

Sukladno odredbama iz čl. 76. Zakona o prostornom uređenju (NN br. 153/13) prostorni plan općine određuje koridore infrastrukture značajne za grad, odnosno općinu, dakle određuje i koridore elektroničke komunikacijske infrastrukture. U skladu s prethodno navedenim zakonskim odredbama predmetni PPUO treba sadržavati smjernice za izgradnju nove i rekonstrukciju-širenje postojeće elektroničke komunikacijske infrastrukture kako slijedi:

Novu elektroničku komunikacijsku infrastrukturu za pružanje javnih komunikacijskih usluga putem elektroničkih komunikacijskih vodova, odrediti planiranjem koridora primjenjujući slijedeća načela:

- za gradove i naselja gradskog obilježja: podzemno u zoni pješačkih staza ili zelenih površina;

HRVATSKA REGULATORNA AGENCIJA ZA MREŽNE DJELATNOSTI  
Roberta Frangeša Mihanovića 9, 10110 Zagreb / OIB: 87950783661 / Tel: (01) 7007 007, Fax: (01) 7007 070 / www.hakom.hr

| POPIS KONCESIONARA ZA PRUŽANJE ELEKTRONIČKIH KOMUNIKACIJSKIH<br>USLUGA UZ UPORABU RF SPEKTRA |                          |   |                      |                                     |                            |
|--|--------------------------|---|----------------------|-------------------------------------|----------------------------|
|  | NAZIV<br>KONCESIONARA    | ADRESA  | KONTAKT<br>OSOBA     | TEL/FAX                             | E-MAIL                     |
| 1.   | TELE2 d.o.o.             | UJ. grada Vukovara 269d<br>ZAGREB                 | MARIJANA<br>GRUBEŠIĆ | tel: 01/ 6328 346<br>095/ 6328 346  | marijana.grubesc@tele2.com |
| 2.   | HRVATSKI TELEKOM<br>d.d. | Roberta Frangeša<br>Mihanovića 9<br>10 000 ZAGREB | IVO MILAT            | tel: 01/ 4983 040<br>098 206 209    | ivo.milat@t.ht.hr          |
| 3.   | A1 Hrvatska d.o.o.       | Vrtni put 1<br>ZAGREB                             | DAMIR DIJANIĆ        | tel: 021/ 4691 810<br>091/ 469 1810 | d.dijanic@A1.hr            |

**POPIS OPERATORA ZA PRUŽANJE ELEKTRONIČKIH KOMUNIKACIJSKIH USLUGA PUTEM ELEKTRONIČKIH  
KOMUNIKACIJSKIH VODOVA**

|   |                                   |                      |              |             |   |
|---|-----------------------------------|----------------------|--------------|-------------|---|
| 1 | HRVATSKI TELEKOM d.d.<br>Regija 1 | Kupska 2             | 10000 Zagreb | 01/4918658  | Marijana Tudman<br>HT.polozaj.EK1@t.ht.hr   |
|   | HRVATSKI TELEKOM d.d.<br>Regija 2 | Vinkovačka 19        | 21000 Split  | 021/351803  | Mirela Domazet<br>HT.polozaj.EK1@t.ht.hr  |
|   | HRVATSKI TELEKOM d.d.<br>Regija 3 | Narodnog doma 2b     | 52000 Pazin  | 052/621477  | Kosta Lukić<br>HT.polozaj.EK1@t.ht.hr   |
|   | HRVATSKI TELEKOM d.d.<br>Regija 4 | K.A. Stepinca 8b     | 31000 Osijek | 031/233124  | Mladen Kuhar<br>HT.polozaj.EK1@t.ht.hr  |
| 2 | OT-OPTIMA TELEKOM d.d.            | Bani 75a, Zagreb     | 10010 Zagreb | 01 5554 559 | Odsjek za upravljanje mrežnom infrastrukturom<br>Web sučelje: <a href="https://eki-i-zjave.optinet.hr">https://eki-i-zjave.optinet.hr</a> |
| 3 | A1 Hrvatska d.o.o.                | Vrtini put 1, Zagreb | 10000 Zagreb | 01/4691 884 | Odjel fiksne pristupne mreže<br><a href="mailto:infrastruktura@A1.hr">infrastruktura@A1.hr</a>  |



REPUBLIKA HRVATSKA  
Vukovarsko-srijemska županija  
Služba za prostorno planiranje,  
gradnju i zaštitu okoliša

KLASA: 361-01/20-01/21  
URBROJ: 2196/1-14-03-20-2  
Županija, 24. travnja 2020. godine

DR. OF. 2020.

A. Krstović

OPĆINA DRENOVCI  
HR-32257 Drenovci  
Toljani 1

**Predmet: Očitovanje**  
- dostavlja se

Povodom zahtjeva Općine Drenovci Klasa: 022-01/20-01/216, Urbroj: 2212/05-20-03/2-12, zaprimljenog 14. travnja 2020. godine, radi donošenja Odluke o izradi VI. Izmjena i dopuna prostornog plana uređenja Općine Drenovci, Služba za prostorno planiranje, gradnju i zaštitu okoliša Vukovarsko-srijemske županije daje sljedeći prijedlog:

- smanjiti ograničenja propisana člankom 12. stavak 4. i člankom 35. stavak 1. Odredbi za provođenje u pogledu izgradnje zgrada na bočnoj međi (za poluugrađeni i ugrađeni način smještaja građevine na čestici)

POMOĆNIK PROČELNIKA  
Goran Zvijerac, mag.ing.aedif.



DOSTAVITI:

1. Općina Drenovci, HR-32257  
Drenovci, Toljani 1
2. U spis, ovdje





REPUBLIKA HRVATSKA  
MINISTARSTVO POLJOPRIVREDE

10000 Zagreb, Ul. grada Vukovara 78, P.P. 1034  
Telefon: 61 06 111, Telefax: 61 09 201

KLASA: 350-02/20-01/132  
URBROJ: 525-07/0148-20-2  
Zagreb, 16. travnja 2020.

15.05.2020.

Adriatic



OPĆINA DRENOVCI  
Jedinstveni upravni odjel  
V. Nazora 8, 32257 DRENOVCI

**Predmet: Izrada VI. Izmjena i dopuna Prostornog plana uređenja Općine Drenovci  
- zahtjevi za izradu prostornog plana - dostavljaju se**

KLASA:022-01/20-01/216  
URBROJ:2212/05-20-03/2  
Od: Drenovci, 31. ožujka 2020.  
Primljeno: 525 - Ministarstvo poljoprivrede: 07. travnja 2020.

Sukladno odredbama članka 90. Zakona o prostornom uređenju („Narodne novine“, br. 153/13., 65/17., 114/18. i 39/19.) dostavljamo zahtjeve za izradu prostornog plana Općine Drenovci.

Temeljem članka 19. stavka 1. Zakona o poljoprivrednom zemljištu („Narodne novine“, 20/18., 115/18. i 98/19, u daljnjem tekstu: Zakon) prije donošenja Državnog plana prostornog razvoja, prostornog plana županije, odnosno Grada Zagreba, prostornih planova područja posebnih obilježja, prostornog plana velikoga grada, grada, odnosno općine, nositelj izrade, dužan je pribaviti zahtjeve i mišljenje nadležnog javno pravnog tijela (Ministarstva poljoprivrede).

Člankom 29. stavkom 1. i 2. Zakona, uređeno je da se poljoprivrednim zemljištem u vlasništvu države raspolaže na temelju Programa raspolaganja poljoprivrednim zemljištem u vlasništvu Republike Hrvatske (u daljnjem tekstu: Programa raspolaganja poljoprivrednim zemljištem u vlasništvu države), odnosno člankom 30. stavka 1. Zakona propisano je da se Programom raspolaganja poljoprivrednim zemljištem u vlasništvu države ( u daljnjem tekstu: Program ) mogu jednokratno planirati površine poljoprivrednog zemljišta u vlasništvu države za ostale namjene maksimalno do 5% ukupne površine poljoprivrednog zemljišta na području općine ili grada.

Nadalje, prostornim planom Općine Drenovci površine poljoprivrednog zemljišta u vlasništvu države ne mogu se uvrstiti u građevinsko područje sve dok se ne donese Program uz suglasnost Ministarstva poljoprivrede.

Zakonom je ograničeno proširenje građevinskog područja na osobito vrijedno obradivo (P1 ) i vrijedno obradivo (P2) poljoprivredno zemljište izvan granica građevinskog područja, osim za namjene navedene u članku 22. stavku 3. Zakona. U skladu sa navedenim,

ukoliko se planira proširenje građevinskog područja na najvrijednije poljoprivredno zemljište (P1 i P2 kategorije) isto je potrebno obrazložiti.

Sukladno navedenom, kod podnošenja zahtjeva za mišljenjem na prijedlog prostornog plana Ministarstvu poljoprivrede, potrebno je priložiti:

1. Prijedlog Prostornog plana Općine Drenovci u elektronskom obliku (CD),
2. Očitovanje Općine Drenovci o usklađenosti Prijedloga Prostornog plana sa Programom raspolaganja poljoprivrednim zemljištem u vlasništvu države odnosno da li je poljoprivredno zemljište koje se prenamjenjuje obuhvaćeno nekim od oblika raspolaganja/odnosno kategorijom raspolaganja za ostale namjene.
3. Kartografske prikaze promjene namjene poljoprivrednog zemljišta u odnosu na postojeće stanje, odnosno iskaza povećanja i/ili smanjenja površina poljoprivrednog zemljišta.
4. Prikaz površina/katastarskih čestica na koje se proširuje građevinsko područje odnosno površina/katastarskih čestica koje se izuzimaju iz građevinskog područja u tablici 1.

Tablica 1.

| ASELJE | BROJ<br>KATASTARSKE<br>ČESTICE/ k.o. | POVRŠINA | KULTURA | VLASNIŠTVO<br>Privatno/<br>državno | NAMJENA i<br>BONITET |
|--------|--------------------------------------|----------|---------|------------------------------------|----------------------|
|        |                                      |          |         |                                    |                      |

  
**POMOĆNIK/MINISTRICE**  
**izv. prof. dr. sc. Krunoslav Karalić**

## E) IZVJEŠĆE S JAVNE RASPRAVE

### IZVJEŠĆE S JAVNE RASPRAVE VI. IZMJENE I DOPUNE PROSTORNOG PLANA UREĐENJA OPĆINE DRENOVCI

Na temelju članka 96. stavka 3. Zakona o prostornom uređenju i Zaključka Općinskog načelnika o utvrđivanju prijedloga VI. Izmjena i dopuna PPUO Drenovci, objavljena je javna rasprava o Prijedlogu VI. Izmjena i dopuna PPUO Drenovci.

Prijedlog plana se upućen u javnu raspravu. Javna rasprava s javnim uvidom trajala je osam (8) dana u vremenu od 01. 06. 2020. godine do 08. 06. 2020. godine.

Prijedlog plana (tekstualni i grafički dio) bio je izložen u prostorijama Općine Drenovci, Drenovci, Toljani 1, svakim radnim danom od 8,00 do 14,00 sati.

Tijekom trajanja javne rasprave organizirano je javno izlaganje Prijedloga plana. Javno izlaganje održano je 04.06.2020. godine u 12.00 sati u Općinskoj narodnoj knjižnici Drenovci, Drenovci, Braće Radića 2.

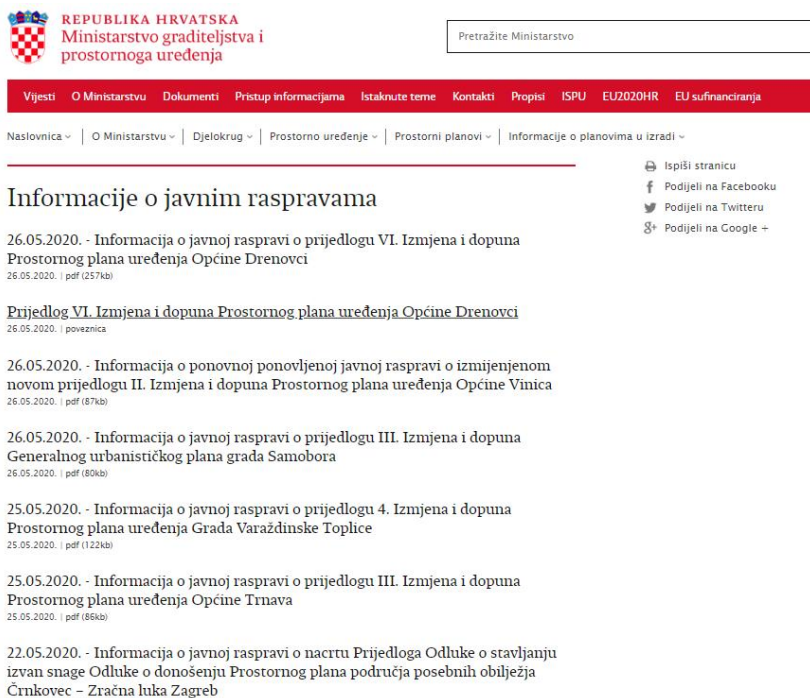
Primjedbe i prijedlozi na Prijedlog Plana mogli su za vrijeme trajanja javne rasprave upisati u Knjigu primjedbi koja se nalazi uz izloženi prijedlog Plana na mjestu javnog uvida, iznijeti na javnom izlaganju ili uputiti u pisanom obliku preko urudžbenog zapisnika ili poštom na adresu: Općina Drenovci, 32257 Drenovci, Toljani 1, ili na adresu elektroničke pošte [opcina.drenovci@vk.t-com.hr](mailto:opcina.drenovci@vk.t-com.hr) najkasnije do 08.06.2020. godine.

Prijedlozi i primjedbe koji nisu čitko napisani i potpisani imenom i prezimenom uz navođenje adrese podnositelja ili nisu dostavljeni u roku, neće se uzeti u obzir u pripremi izvješća o javnoj raspravi.

Poziv za sudjelovanje u javnoj raspravi upućen je javnopravnim tijelima određenim posebnim propisima.

Javna rasprava objavljena je u dnevnom tisku („Glas Slavonije“ dana 28. svibnja 2020.godine), na mrežnim stranicama Ministarstva graditeljstva i prostornog uređenja na oglasnoj ploči Općine Drenovci, te na Internet stranici Općine Drenovci.

#### OBJAVA– WEB STRANICA MINISTARSTVA GRADITELJSTVA I PROSTORNOG UREĐENJA



REPUBLICA HRVATSKA  
Ministarstvo graditeljstva i prostornog uređenja

Pretražite Ministarstvo

Vijesti O Ministarstvu Dokumenti Pristup informacijama Istaknute teme Kontakti Propisi ISPU EU2020HR EU sufinanciranja

Naslovnica | O Ministarstvu | Djelokrug | Prostorno uređenje | Prostorni planovi | Informacije o planovima u izradi

### Informacije o javnim raspravama

26.05.2020. - Informacija o javnoj raspravi o prijedlogu VI. Izmjena i dopuna Prostornog plana uređenja Općine Drenovci  
26.05.2020. | pdf (257kb)

[Prijedlog VI. Izmjena i dopuna Prostornog plana uređenja Općine Drenovci](#)  
26.05.2020. | poveznica

26.05.2020. - Informacija o ponovnoj ponovljenoj javnoj raspravi o izmijenjenom novom prijedlogu II. Izmjena i dopuna Prostornog plana uređenja Općine Vinica  
26.05.2020. | pdf (87kb)

26.05.2020. - Informacija o javnoj raspravi o prijedlogu III. Izmjena i dopuna Generalnog urbanističkog plana grada Samobora  
26.05.2020. | pdf (80kb)


25.05.2020. - Informacija o javnoj raspravi o prijedlogu 4. Izmjena i dopuna Prostornog plana uređenja Grada Varaždinske Toplice  
25.05.2020. | pdf (122kb)

25.05.2020. - Informacija o javnoj raspravi o prijedlogu III. Izmjena i dopuna Prostornog plana uređenja Općine Trnava  
25.05.2020. | pdf (86kb)

22.05.2020. - Informacija o javnoj raspravi o nacrtu Prijedloga Odluke o stavljanju izvan snage Odluke o donošenju Prostornog plana područja posebnih obilježja Črnkovec – Zračna luka Zagreb

## OBJAVA– DNEVNI TISAK

14 **GLAS SLAVONIJE** Četvrtak, 28. svibnja 2020.



REPUBLIKA HRVATSKA  
VUKOVARSKO-SRIJEMSKA ŽUPANIJA  
OPĆINA DRENOVCI  
NAČELNIK

KLASA: 022-01/20-01/322  
URBROJ: 2212/05-20-02-1  
Drenovci, 22. svibnja 2020. godine

Na temelju članka 96. st. 3. Zakona o prostornom uređenju ("Narodne novine", broj 153/13., 65/17., 114/18., 39/19. i 98/19.) i Zaključka općinskog načelnika Općine Drenovci od 19. svibnja 2020. godine, KLASA: 022-01/20-01/322. URBROJ: 2212/05-20-02, općinski načelnik Općine Drenovci

OBJAVLJUJE

**JAVNU RASPRAVU**

**O PRIJEDLOGU VI. IZMJENA I DOPUNA PPUO DRENOVCI**

Javna rasprava s javnim uvidom trajat će osam (8) dana u vremenu od 1. lipnja 2020. godine do 8. lipnja 2020. godine.

Prijedlog plana (tekstualni i grafički dio) bit će izložen u prostorijama Općine Drenovci, Drenovci, Toljani 1, svakim radnim danom od 8.00 do 14.00 sati.

Tijekom trajanja javne rasprave bit će organizirano javno izlaganje Prijedloga plana. Javno izlaganje održat će se 4. lipnja 2020. godine u 12.00 sati u Općinskoj narodnoj knjižnici Drenovci, Drenovci, Braće Radića 2.

Primjedbe i prijedlozi na Prijedlog Plana mogu se za vrijeme trajanja javne rasprave upisati u Knjigu primjedbi koja se nalazi uz izloženi prijedlog Plana na mjestu javnog uvida, iznijeti na javnom izlaganju ili uputiti u pisanom obliku preko urudžbenog zapisnika ili poštom na adresu: **Općina Drenovci, 32257 Drenovci, Toljani 1**, ili na adresu elektroničke pošte općina.drenovci@vk.t-com.hr najkasnije do 8. lipnja 2020. godine.

Poziv za sudjelovanje u javnoj raspravi uputit će se javnopravnim tijelima sukladno posebnom propisu.

Prijedlozi i primjedbe koji nisu čitko napisani i potpisani imenom i prezimenom uz navođenje adrese podnosioca ili nisu dostavljeni u roku, neće se uzeti u obzir u pripremi izvješća o javnoj raspravi.

**OPĆINSKI NAČELNIK**  
**Jakša Šestić, prof.**

p-3728

## OBJAVA– WEB STRANICA OPĆINE

**Općina Drenovci**  
Službena stranica općine Drenovci

POČETNA    USTROJSTVO I KONTAKT    KODISNI LINKOVI    KORONA VIRUS

**SAVJETOVANJE S JAVNOŠĆU**

**OBRASCI**


**ARHIVA**

Odaberi mjesec



**Obavijest o javnoj raspravi**

© 3. LIPNJA 2020.



**REPUBLIKA HRVATSKA**  
**VUKOVARSKO-SRLEMSKA ŽUPANIJA**  
**OPĆINA DRENOVCI**  
**NAČELNIK**  
**KLASA: 022-01/20-01/322**  
**URBROJ: 2212-95-20-02-1**  
**Drenovci, 22. svibnja 2020. godine**

*Na temelju članka 96. st.3. Zakona o prostornom uređenju („Narodne novine“, broj 153/13, 65/17, 114/18, 39/19, i 98/19.) i Zaključka općinskog načelnika Općine Drenovci od 19. svibnja 2020.godine, KLASA: 022-01/20-01/322, URBROJ: 2212/05-20-02, općinski načelnik Općine Drenovci objavljuje*

**JAVNU RASPRAVU**  
**O PRIJEDLOGU VI. IZMJENA I DOPUNA PPUO DRENOVCI**

*Javna rasprava s javnim uvidom trajat će osam (8) dana u vremenu od 1. lipnja 2020. godine do 8. lipnja 2020. godine.*  
*Prijedlog plana (tekstualni i grafički dio) bit će izložen u prostorijama Općine Drenovci, Drenovci, Toljani 1, svakim radnim danom od 8,00 do 14,00 sati.*

*Tijekom trajanja javne rasprave bit će organizirano javno izlaganje Prijedloga plana. Javno izlaganje održati će se 4. lipnja 2020. godine u 12,00 sati u Općinskoj narodnoj knjižnici Drenovci, Drenovci, Braće Radika 2.*

*Primjedbe i prijedlozi na Prijedlog Plana mogu se za vrijeme trajanja javne rasprave upisati u Knjigu primjedbi koja se nalazi uz izloženi prijedlog Plana na mjestu javnog uvida, iznijeti na javnom izlaganju ili uputiti u pisanom obliku preko uružbenog zapisa ili poštom na adresu: Općina Drenovci, 32257 Drenovci, Toljani 1, ili na adresu elektroničke pošte [opcina.drenovci@vuk.hr](mailto:opcina.drenovci@vuk.hr) najkasnije do 8. lipnja 2020. godine.*

*Poziv za sudjelovanje u javnoj raspravi uputt će se javnopravim tijelima sukladno posebnom propisu.*

*Prijedlozi i primjedbe koji nisu čitko napisani i potpisani imenom i prezimenom uz navođenje adrese podnositelja ili nisu dostavljeni u roku, neće se uzeti u obzir u pripremi izvješća o javnoj raspravi.*



**OPĆINSKI NAČELNIK**  
*Jadva Šestić, prof.*

Na javnu raspravu pozvana su posebnom obavijesti o javnoj raspravi sljedeća javnopravna tijela:

1. MINISTARSTVO ZAŠTITE OKOLIŠA I ENERGETIKE, Uprava za zaštitu prirode, Radnička cesta 80, Zagreb, 10000 ZAGREB
2. MINISTARSTVO KULTURE, Uprava za zaštitu kulturne baštine, Konzervatorski odjel u Vukovaru, Županijska 5, p.p. 4, 32000 VUKOVAR
3. MINISTARSTVO OBRANE, Služba za nekretnine, graditeljstvo i zaštitu okoliša, Trg kralja Petra Krešimira IV, 10 000 ZAGREB
4. MINISTARSTVO POLJOPRIVREDE, Uprava poljoprivrede i prehrambene industrije, Ul. Grada Vukovara 78, 10 000 ZAGREB,
5. MINISTARSTVO POLJOPRIVREDE, Uprava šumarstva, lovstva i drvne industrije, Planinska 2a, 10000 Zagreb
6. MINISTARSTVO ZAŠTITE OKOLIŠA I ENERGETIKE, Uprava vodnoga gospodarstva, Ulica grada Vukovara 220, 10000 Zagreb,
7. MINISTARSTVO UNUTARNJIH POSLOVA, Policijska uprava Vukovarsko-srijemska, Protupožarni odjel, Glagoljaška 27b, 32100 VINKOVCI
8. MINISTARSTVO UNUTARNJIH POSLOVA, Policijska uprava Vukovarsko-srijemska, Služba za granicu, Glagoljaška 27b, 32100 VINKOVCI
9. MINISTARSTVO UNUTARNJIH POSLOVA, RAVNATELJSTVO CIVILNE ZAŠTITE, PODRUČNI URED CIVILNE ZAŠTITE OSIJEK, Služba civilne zaštite Vukovar, L.Ružičke 1, 32000 VUKOVAR
10. HRVATSKA REGULATORNA AGENCIJA ZA MREŽNE DJELATNOSTI, Ulica Roberta Frangeša Mihanovića 9, 10110 Zagreb
11. JAVNA USTANOVA ZAVOD ZA PROSTORNO UREĐENJE VUKOVARSKO-SRIJEMSKJE ŽUPANIJE, Glagoljaška 27, 32100 VINKOVCI
12. VUKOVARSKO-SRIJEMSKA ŽUPANIJA, Upravni odjel za prostorno planiranje, gradnju i zaštitu okoliša, Županijska 9, 32000 VUKOVAR
13. URED DRŽAVNE UPRAVE U VUKOVARSKO-SRIJEMSKOJ ŽUPANIJI, Služba za gospodarstvo, Odsjek za poljoprivredu, šumarstvo i vodno gospodarstvo, Županijska 11, 32000 VUKOVAR
14. MINISTARSTVO DRŽAVNE IMOVINE, Ulica Ivana Dežmana 10, 10000 Zagreb
15. HRVATSKE ŠUME d.o.o. Zagreb, Uprava šuma Podružnica Vinkovci, Odjel za ekologiju, Trg bana Josipa Šokčevića 20, 32 100 Vinkovci,
16. HRVATSKE VODE, Vodnogospodarska ispostava za mali sliv "Biđ-Bosut" Vinkovci, Josipa Kozarca 28, 32100 Vinkovci,
17. AGENCIJA ZA VODNE PUTOVE, Parobrodska 5, 32 000 Vukovar,
18. SUSJEDNE JEDINICE LOKALNE SAMOUPRAVE.



## 1. POPIS SUDIONIKA U JAVNOJ RASPRAVI ČIJA SU MIŠLJENJA, PRIJEDLOZI I PRIMJEDBE NA PRIJEDLOG PROSTORNOG PLANA PRIHVAĆENI I MIŠLJENJA, PRIJEDLOZI I PRIMJEDBE SUDIONIKA U JAVNOJ RASPRAVI KOJI NISU PRIHVAĆENI ILI SU DJELOMIČNO PRIHVAĆENI S RAZLOZIMA NEPRIHVAĆANJA

U toku javnog uvida ukupno je pristiglo 7 primjedbi, odnosno pozitivnih mišljenja na prijedlog plana.

| <b>PREGLED PRISTIGLIH PRIMJEDBI U POSTUPKU JAVNE RASPRAVE I ODGOVORI NA PRIMJEDBE</b> |  |   |                               |
|---|--|---|-------------------------------|
| <b>Red. Br.</b>   | <b>SUDIONICI U JAVNOJ RASPRAVI</b>   | <b>PRIMJEDBA, MIŠLJENJE, SUGESTIJA</b>      | <b>ODGOVOR I OBRAZLOŽENJE</b> |
| <b>DOSTAVLJENE PRIMJEDBE, PRIJEDLOZI I MIŠLJENJA</b>                                  |  |   |                               |
| 1.  | HAKOM  | izjava da nema primjedbi na prijedlog Plana | PRIHVAĆA SE                   |
| 2.  | Ministarstvo poljoprivrede   | prosljeđen dopis                            | NIJE PRIMJEDBA                |
| 3.  | MUP, Ravnateljstvo civilne zaštite, Područni ured civilne zaštite Osijek, Služba civilne zaštite Vukovar                       | izjava o suglasnosti s prijedlogom Plana    | PRIHVAĆA SE                   |
| 4.  | Ministarstvo poljoprivrede   | prosljeđen dopis                            | NIJE PRIMJEDBA                |
| 5.  | Ministarstvo državne imovine   | Pozitivno mišljenje na prijedlog Plana      | PRIHVAĆA SE                   |
| 6.  | Hrvatske šume  | izjava da nema primjedbi na prijedlog Plana | PRIHVAĆA SE                   |
| 7.  | MINISTARSTVO KULTURE, Uprava za zaštitu kulturne baštine, Konzervatorski odjel u Vukovaru, Županijska 5, p.p. 4, 32000 VUKOVAR | izjava da nema primjedbi na prijedlog Plana | PRIHVAĆA SE                   |
| <b>PRIMJEDBE S JAVNOG IZLAGANJA</b>   |  |   |                               |
| <b>Na javnom izlaganju nije bilo primjedbi</b>  |  |   |                               |

| <b>UPISOM U KNJIGU PRIMJEDBI</b>                     |  |
|--|--|
| <b>Upisom u knjigu primjedbi nije bilo primjedbi</b> |  |

## 2. POPIS SUDIONIKA U JAVNOJ RASPRAVI ČIJA MIŠLJENJA, PRIJEDLOZI I PRIMJEDBE NISU RAZMATRANI IZ RAZLOGA PROPISANIH OVIM ZAKONOM

Sve pristigle primjedbe i mišljenja su razmotrene.

**3. ZAPISNIK S JAVNOG IZLAGANJA I KOPIJA KNJIGE PRIMJEDBI**

## ZAPISNIK

s javnog izlaganja Prijedloga 6. Izmjena i dopuna prostornog plana uređenja Općine Drenovci održanog 4. lipnja 2020. godine s početkom u 12,00 sati u prostorima općinske narodne knjižnice Drenovci.

Nazočni: predstavnici izrađivača plana, tvrtke Zavoda za prostorno planiranje d.d. Osijek – Sandra Horvat i Ivica Bugarić, predstavnici Općine Drenovci – načelnik Jakša Šestić, službenica JUO Katica Džunja, predstavnik H.Š. d.o.o. UŠP Vinkovci Ljerka Dekanić i fizička osoba - Goran Mandić.

Javno izlaganje otvorila je g-đa Katica Džunja i objasnila razloge općine Drenovci za potrebom 6. Izmjena i dopuna prostornog plana uređenja općine Drenovci.

U ime Izrađivača Prijedloga 6. Izmjena i dopuna prostornog plana uređenja Općine Drenovci obrazložila je Sandra Horvat, te kratko iznijela glavne promjene odnosno izmjene u odnosu na postojeći plan.

Rasprave i prijedloga nije bilo.

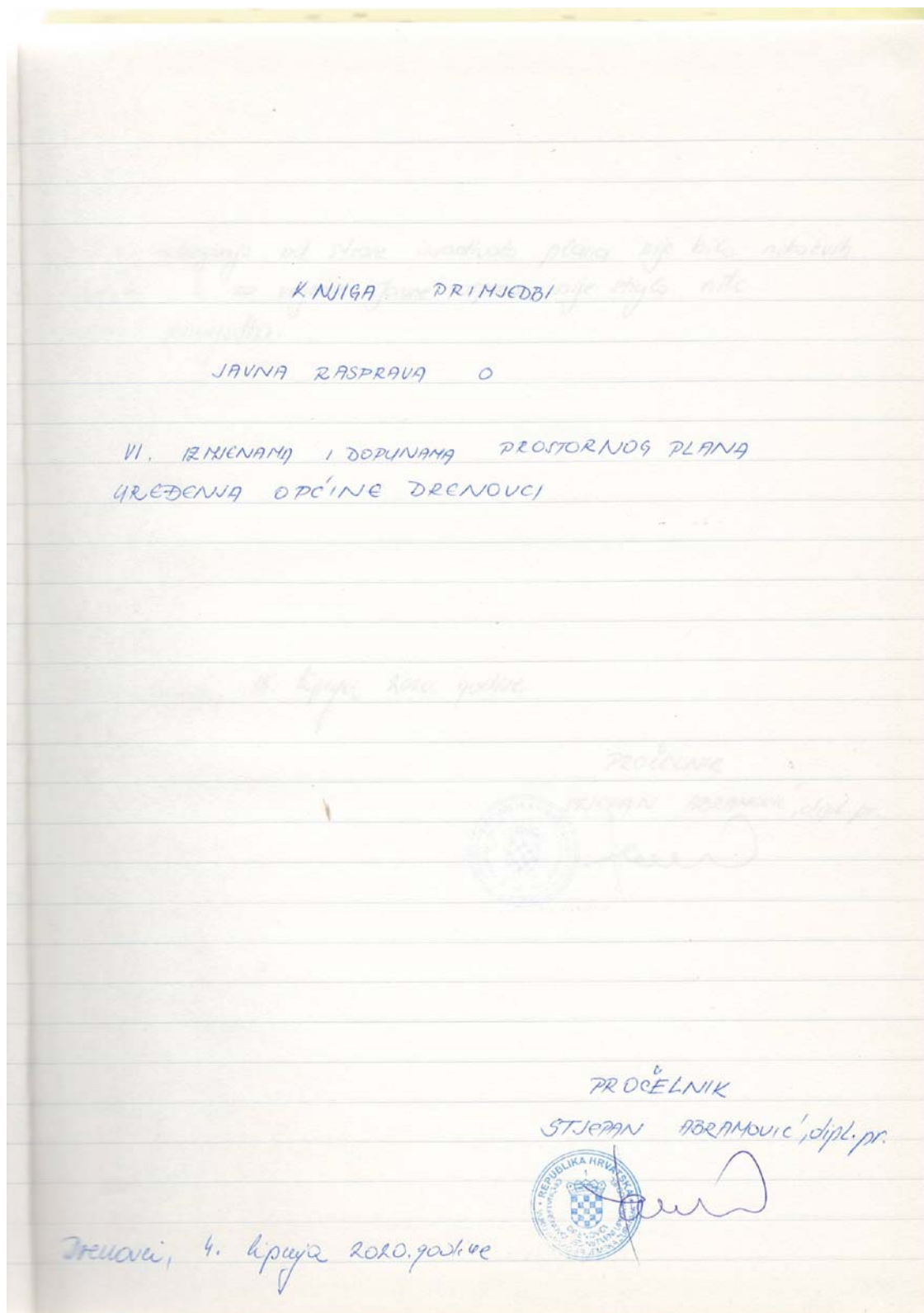
Dovršeno u 12,21 sati.

ZAPISNIK VODILA  
Katica Džunja, ing. građ.



## VI IZMJENE I DOPUNE PROSTORNOG PLANA UREĐENJA OPĆINE DRENOVCI - 4. lipnja 2020. godine

| BROJ | IME I PREZIME  | INSTITUCIJA                       | TELEFON/MOBITEL | E-MAIL                             |
|------|----------------|-----------------------------------|-----------------|------------------------------------|
| 1.   | Goran Mandić   |                                   | 098 953 6005    | goran.mandic@5gradona              |
| 2.   | DAVUK IŠTIC    | OPĆINA DRENOVCI                   | 089 277 5217    | opom.davuk.istic@opcinadrenovci.hr |
| 3.   | JELKA ŽEKAVIĆ  | HR. DOO. UŠP VIMOVCI              | 092/441-748     | jelka.zekavic@hrdo.hr              |
| 4.   | IVICA ŽUGARIĆ  | ŽUPANIJA PROSTORNO UREĐENJE OSJEK | 031/235-107     | ivica.zugaric@zupanje.hr           |
| 5.   | STAJDA HORVAT  | ZAVOD ZA PROSTORNO UREĐENJE OSJEK | 031 227 100     | stajda.horvat@zupanje.hr           |
| 6.   | KATICA DRUŽINA | OPĆINA DRENOVCI                   | 099/984 0903    | opcinadrenovci@opcinadrenovci.hr   |
|      |                |                                   |                 |                                    |
|      |                |                                   |                 |                                    |
|      |                |                                   |                 |                                    |
|      |                |                                   |                 |                                    |
|      |                |                                   |                 |                                    |
|      |                |                                   |                 |                                    |
|      |                |                                   |                 |                                    |



Nakon izlaganja od strane izradivaca plana nije bilo nikakvih prijedbi, te za vrijeme javne rasprave nije stigla niti jedna prijedba.

Drenovcima, 15. lipnja 2020. godine

PROČELNIK

STJEPAN ABRAMOVIĆ, dipl. pr.



*[Handwritten signature]*

#### **4. MIŠLJENJA, PRIJEDLOZI I PRIMJEDBE NA PRIJEDLOG PROSTORNOG PLANA**

1. HAKOM
2. Ministarstvo poljoprivrede – prosljeđen dopis
3. MUP, Ravnateljstvo civilne zaštite, Područni ured civilne zaštite Osijek, Služba civilne zaštite Vukovar
4. Ministarstvo poljoprivrede – prosljeđen dopis
5. Ministarstvo državne imovine
6. Hrvatske šume
7. MINISTARSTVO KULTURE, Uprava za zaštitu kulturne baštine, Konzervatorski odjel u Vukovaru, Županijska 5, p.p. 4, 32000 VUKOVAR



KLASA: 350-05/20-01/101  
URBROJ: 376-05-3-20-4  
Zagreb, 1. lipnja 2020.

Republika Hrvatska  
Vukovarsko - srijemska županija  
Općina Drenovci  
Jedinstveni upravni odjel  
Toljani 1  
32257 Drenovci

**Predmet: Općina Drenovci**  
VI. IZMJENE I DOPUNE PPU OPĆINE DRENOVCI  
- mišljenje u tijeku javne rasprave

Veza: Vaš dopis KLASA: 022-01/20-01/216, URBROJ: 2212/05-20-03/-10 od 26. svibnja 2020.

Poštovani,

Hrvatska regulatorna agencija za mrežne djelatnosti (dalje: HAKOM) zaprimila je vaš dopis kojim tražite da na osnovu članka 97. Zakona o prostornom uređenju (NN br. 153/13, 65/17, 114/18, 39/19) i članka 25. stavka 2. i 3. Zakona o elektroničkim komunikacijama (NN br. 73/08, 90/11, 133/12, 80/13, 71/14 i 72/17) izda mišljenje na prijedlog VI. IZMJENE I DOPUNE PPU OPĆINE DRENOVCI za javnu raspravu.

Uvidom u dostavljeni prijedlog VI. IZMJENE I DOPUNE PPU OPĆINE DRENOVCI za javnu raspravu **potvrđujemo** da na prijedlog nemamo primjedbi.

S poštovanjem,

RAVNATELJ  
HRVATSKA REGULATORNA AGENCIJA  
ZA MREŽNE DJELATNOSTI  
Roberta Frangeša Mihanovića 9  
4 Z A G R E B  
*P. od. Turošević*  
*mr.sc. Miran Gosta*

Dostaviti:  
1. Naslovu preporučeno



REPUBLIKA HRVATSKA  
MINISTARSTVO POLJOPRIVREDE

10000 Zagreb, Planinska 2a

KLASA: 350-02/20-01/131  
URBROJ: 525-11/0567-20-2  
Zagreb, 14. svibnja 2020.



HRVATSKE ŠUME d.o.o.  
DIREKCIJA  
Ulica kneza Branimira 1  
10 000 Zagreb

**PREDMET: Odluka o izradi VI. Izmjena i dopuna Prostornog plana uređenja Općine Drenovci**  
*- na nadležno postupanje, dostavlja se*

Poštovani,

odredbom članka 40. stavka 4. Zakona o šumama („Narodne novine“, br.: 68/18., 115/18. i 98/19.), Hrvatske šume d.o.o. izdaju zahtjeve u postupku izrade prostornih planova na poziv nositelja izrade prostornog plana te vam dostavljamo zahtjev Općine Drenovci, u prilogu, na nadležno postupanje.

S poštovanjem,



U prilogu: – kao u tekstu

DOSTAVITI:

1. Naslovu,
2. U spis predmeta.

Na znanje:

- Općina Drenovci, Jedinstveni upravni odjel, Toljani 1, 32 257 Drenovci.



REPUBLIKA HRVATSKA  
**MINISTARSTVO UNUTARNJIH POSLOVA**  
RAVNATELJSTVO CIVILNE ZAŠTITE  
PODRUČNI URED CIVILNE ZAŠTITE OSIJEK  
SLUŽBA CIVILNE ZAŠTITE VUKOVAR

KLASA: 350-02/20-01/66  
URBROJ: 511-01-386-20-4  
Vukovar, 2. lipnja 2020.

OPĆINA DRENOVCI  
TOLJANI 1  
32257 Drenovci

**PREDMET: Suglasnost na prijedlog VI Izmjena i dopuna PPUO Drenovci,**  
- dostavlja se

**Veza:** Vaš dopis, Klasa: 022-01/20-02/216, Urbroj: 2212/05-20-03/2-9 od 26. svibnja  
2020. godine

Poštovana/i,

Suglasni smo s dostavljenim Prijedlogom VI Izmjena i dopuna PPUO Drenovci.

S poštovanjem,

VODITELJ SLUŽBE



STJERAN DRAGANIĆ

Dostaviti (elektroničkom poštom):

1. Naslovu i
2. Pismohrana, ovdje





REPUBLIKA HRVATSKA  
MINISTARSTVO POLJOPRIVREDE

10000 Zagreb, Planinska 2a

KLASA: 350-02/20-01/231  
URBROJ: 525-11/0567-20-2  
Zagreb, 4. lipnja 2020. godine



HRVATSKE ŠUME d.o.o.  
DIREKCIJA  
Ulica kneza Branimira 1  
10 000 Zagreb

**PREDMET: Prijedlog VI. Izmjena i dopuna Prostornog plana uređenja Općine Drenovci, obavijest o javnoj raspravi**  
*- očitovanje, traži se*

Poštovani,

sukladno odredbama članka 40. stavka 6. Zakona o šumama („Narodne novine“, br.: 68/18., 115/18., 98/19. i 32/20.), molimo u okviru vaše nadležnosti, očitovanje na Prijedlog VI. Izmjena i dopuna Prostornog plana uređenja Općine Drenovci, za potrebe davanja mišljenja na prostorni plan sukladno stavku 5. istog članka.

S poštovanjem,



Na znanje:

- Općina Drenovci, Jedinštveni upravni odjel, Toljani 1. 32 257 Drenovci.

DOSTAVITI:

1. Naslovu,
2. U spis predmeta.



REPUBLIKA HRVATSKA  
Ministarstvo državne imovine

KLASA: 940-01/20-03/1717  
URBROJ: 536-03-02-03/03-20-04

Zagreb, 02. lipanj 2020.

REPUBLIKA HRVATSKA  
VUKOVARSKO-SRIJEMSKA ŽUPANIJA  
OPĆINA DRENOVCI

Toljani 1  
32257 Drenovci

PREDMET: VI. Izmjene i dopune Prostornog plana uređenja Općine Drenovci  
- mišljenje na prijedlog Plana za javnu raspravu - daje se  
VEZA: Vaš dopis KLASA: 022-01/20-01/216, URBROJ: 2212/05-20-03/2-14 od  
26. svibnja 2020. godine

Poštovani,

Ministarstvo državne imovine temeljem članka 9. stavka 1 Zakona o upravljanju državnom imovinom („Narodne Novine“, br.52/18) te članku 101. Zakona o prostornom uređenju („Narodne novine“, br.153/13, 65/17,114/18 i 39/19) u predmetu zahtjeva Općine Drenovci – **daje pozitivno mišljenje Općini Drenovci u Vukovarsko-srijemskoj županiji na Načrt konačnog prijedloga za javnu raspravu VI. Izmjena i dopuna Prostornog plana uređenja Općine Drenovci.**

Temeljem uvida u dostavljenu dokumentaciju (grafičkog i tekstualnog dijela Plana) proizlazi da tržišna vrijednost nekretnina u vlasništvu Republike Hrvatske nije umanjena.

S poštovanjem,

MINISTAR  
  
dr. sc. Mario Banožić

Ulica Ivana Dežmana 10, 10000 Zagreb, Tel: +385 1 6346 286, OIB 95555881478



društvo s ograničenom odgovornošću

10000 Zagreb, Ulica kneza Branimira 1

Uprava: Krunoslav Jakupčić, dipl. ing. šum. – predsjednik; Ante Sabljčić, dipl. ing. šum. – član; mr.sc. Igor Fazekaš – član • MB 3631133 • OIB 69693144506 • Trgovački sud u Zagrebu (MBS 080251008) • Temeljni kapital 1.171.670,000,00 kn, uplaćen u cijelosti • SWIFT: PBZGHR2X • IBAN: HR46 2340 0091 1001 0036 0 • Telefon: 01/4804 111 • Telefax: 01/4804 101 • pp 148, 10002 Zagreb • web: <http://www.hrsume.hr> • e-mail: [direkcija@hrsume.hr](mailto:direkcija@hrsume.hr)

Uprava šuma Podružnica Vinkovci, Trg bana Josipa Šokčevića 20; Vinkovci

ODJEL ZA EKOLOGIJU

KLASA: VK/19-01/793

URBROJ: 01-00-06/02-20-10

Vinkovci, 05. lipnja 2020. godine

REPUBLIKA HRVATSKA  
VUKOVARSKO-SRIJEMSKA ŽUPANIJA  
OPĆINA DRENOVCI  
JEDINSTVENI UPRAVNI ODJEL  
32 257 Drenovci, Toljani 1

PREDMET: VI. ID PPU Općine Drenovci

- mišljenje, dostavlja se

Vežano uz vaše traženje (KLASA:022-01/20-01/216, URBROJ:2212/05-20-03/2-15, od 26.svibnja 2020.godine) po u naslovu navedenom predmetu, te poziva na javno izlaganje, obavještavam Vas slijedeće:

Nemamo primjedbi na VI. Izmjene i dopune prostornog plana uređenja Općine Drenovci, te napominjemo da je potrebno prilikom planiranja pridržavati se **Zakona o šumama** (NN 68/18, 115/18, 98/19), osobito članka 40. koji se odnosi na izradu i donošenje prostornih planova, te planiranje izgradnje kampova izvan građevinskih područja (izmjena br.7):

*(1) U šumi i na šumskom zemljištu može se graditi samo šumska infrastruktura, lovnogospodarski i lovnotehnički objekti, građevine za potrebe obrane i nadzora državne granice, spomenici kojima se obilježavaju mjesta masovnih grobnica žrtava rata i mjesta stradavanja te građevine koje su planirane prostornim planovima.*

*(2) Prostornim planovima može se u šumi i na šumskom zemljištu planirati izgradnja građevina samo ako to iz tehničkih i ekonomskih uvjeta nije moguće planirati izvan šume i šumskog zemljišta.*

*(3) U sastojinama I. i II. dobnog razreda, sastojinama koje su u fazi oplodnih sječa, šumskim sjemenskim objektima i šumama namijenjenim za znanstvena istraživanja i nastavu ne može se prostornim planovima planirati izgradnja kampova, igrališta za golf i drugih sportsko-rekreacijskih područja.*

*(4) Na poziv nositelja izrade javni šumoposjednik daje zahtjeve u postupku izrade prostornih planova.*

*(5) U postupku donošenja Državnog plana prostornog razvoja, prostornog plana županije odnosno prostornog plana Grada Zagreba, prostornih planova posebnih obilježja, prostornog plana*

uređenja grada odnosno općine, koji se odnose na šume i šumska zemljišta, Ministarstvo daje mišljenje.

(6) Javni šumoposjednik, Ustanova, Pravna osoba i Javna ustanova, u okviru svoje nadležnosti, dostavljaju očitovanje Ministarstvu na prostorne planove za potrebe davanja mišljenja iz stavka 5. ovoga članka.

(7) U svrhu izdavanja lokacijske dozvole i izrade glavnog projekta kada se ne izdaje lokacijska dozvola sukladno posebnom propisu, posebne uvjete za izgradnju građevina iz stavka 1. ovoga članka i izgradnju objekata u pojasu do 50 m od ruba šume za šume i šumska zemljišta u vlasništvu Republike Hrvatske utvrđuje javni šumoposjednik, Ustanova odnosno Pravna osoba, a za šume privatnih šumoposjednika Ministarstvo.

(8) Šumoposjednici nisu dužni poduzimati posebne mjere zaštite niti se mogu smatrati odgovornima za bilo kakve štete za građevine izgrađene u pojasu do 50 m od ruba šume.

S poštovanjem,

Stručni suradnik za ekologiju:  
Ljerka Dekanić, dipl.ing.šum.

Rukovoditeljica Odjela za ekologiju:  
Vesna Ančić Tunuković, dipl.ing.šum.

VODITELJ UŠP VINKOVCI:  
Damir Dekanić, dipl.ing.šum.



Dostaviti:

1. Odjel za ekologiju
2. Pismohrana



REPUBLIKA HRVATSKA  
MINISTARSTVO KULTURE

Uprava za zaštitu kulturne baštine  
Konzervatorski odjel u Vukovaru

KLASA: 612-08/20-10/0122  
URBROJ: 532-04-02-19/4-20-4  
Vukovar, 8. lipnja 2020.

Općina Drenovci  
Toljani 1  
32257 Drenovci

**Predmet: VI. izmjene i dopune Prostornog plana uređenja općine Drenovaca**  
Mišljenje o Prijedlogu plana za javnu raspravu, daje se

Povodom vašeg poziva od 26. svibnja 2020. g. za dostavom mišljenja o Prijedlogu VI. izmjene i dopune Prostornog plana uređenja općine Drenovaca za javnu raspravu, sukladno čl. 101. st. 1. Zakona o prostornom uređenju (NN br. 153/13, 65/17, 114/18, 39/19, 98/19), dajemo mišljenje da na Prijedlog plana nemamo primjedbi.

Po ovlaštenju Ministrice  
Pročelnica  
Zdenka Predrijevac, dipl. inž. građ.



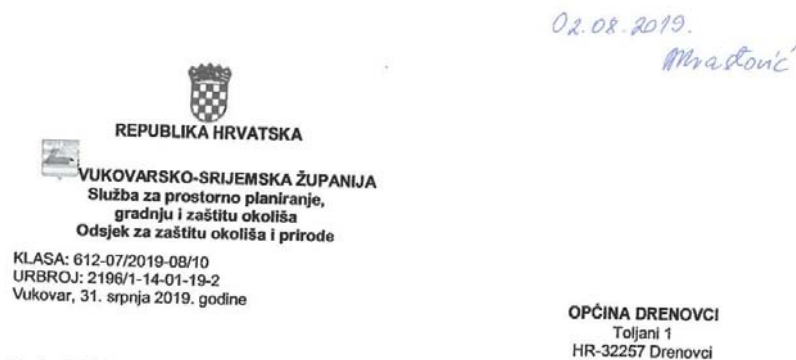
Dostaviti:  
1. Naslovu  
2. Pismohrana, ovdje



## F) EVIDENCIJA POSTUPKA IZRADE I DONOŠENJA PROSTORNOG PLANA

Na početku izrade Plana, sukladno čl. 66. Zakona o zaštiti okoliša (NN 80/13, 153/13, 78/15, 12/18), zatraženo je mišljenje (Vukovarsko-srijemske županije, Službe za prostorno planiranje, gradnju i zaštitu okoliša, Odsjeka za zaštitu okoliša i prirode, Vukovar) o potrebi provedbe postupka ocjene, odnosno strateške procjene.

Sukladno navedenom mišljenju, za predmetne izmjene i dopune potrebno je provesti postupak ocjene.



Predmet: VI. Izmjene i dopune Prostornog plana uređenja Općine Drenovci

- mišljenje o potrebi provedbe postupka ocjene o potrebi strateške procjene utjecaja plana na okoliš, dostavlja se

Na temelju Vašeg zahtjeva KLASA: 022-01/19-01/545, URBROJ: 2212/05-19-02 od 24. srpnja 2019. godine, gdje ste od ovog tijela zatražili izdavanje mišljenja o potrebi provedbe postupka ocjene, odnosno strateške procjene za VI. Izmjene i dopune Prostornog plana uređenja Općine Drenovci, očitujemo se kako slijedi:

Sukladno čl. 64. st. 1. Zakona o zaštiti okoliša ("Narodne novine", broj 80/13, 153/13, 78/15, 12/18 i 118/18) i čl. 29. st. 1. Uredbe o strateškoj procjeni utjecaja strategije, plana i programa na okoliš ("Narodne novine", broj 03/17) obvezni ste provesti postupak ocjene o potrebi strateške procjene.

Napominjemo, sukladno čl. 33. Uredbe o strateškoj procjeni utjecaja strategije, plana i programa na okoliš postupak ocjene o potrebi strateške procjene prostornih planova kojima se određuje uporaba malih površina na lokalnoj razini te za manje izmjene i dopune prostornih planova provodi se prema odredbama gore navedene Uredbe prije donošenja odluke o izradi prostornog plana prema zakonu kojim se uređuje prostorno uređenje.

Člankom 26. stavak 1. Zakona o zaštiti prirode ("Narodne novine", broj 80/13, 15/18 i 14/19) propisano je da se za strategije, planove i programe za koje je posebnim propisom kojim se uređuje zaštita okoliša određena ocjena o potrebi strateške procjene, Prethodna ocjena se obavlja u okviru postupka ocjene o potrebi strateške procjene.

Od 30. lipnja 2018. godine, a sukladno odredbi čl. 46. st. 2. Zakona o zaštiti prirode, ovo upravno tijelo provodi Prethodnu ocjenu i Glavnu ocjenu za strategije, planove i programe koji se pripremaju i/ili donose na lokalnoj razini, kao i za one koji se pripremaju i/ili donose na lokalnoj razini, a za koje je posebnim propisom kojim se uređuje zaštita okoliša određena obveza strateške procjene ili ocjene o potrebi strateške procjene.

Temeljem čl. 29. st. 8. Uredbe o strateškoj procjeni utjecaja strategije, plana i programa na okoliš, zahtjev za davanje mišljenja o potrebi strateške procjene sadrži:

1. prijedlog odluke o izradi odnosno manjoj izmjeni i dopuni strategije, plana i programa,
2. programska polazišta i ciljeve izrade odnosno manje izmjene i dopune strategije, plana i programa,
3. u slučaju manjih izmjena i dopuna strategije, plana i programa navod službenog glasila u kojem je strategija, plan i program objavljen,
4. popunjeni obrazac iz Priloga II. gore navedene Uredbe.

Također Vas molimo da uz zahtjev za davanje mišljenja o potrebi strateške procjene i Prethodnu ocjenu prihvatljivosti, koji podnosite ovom upravnom tijelu, dostavite Odluku o započinjanju postupka ocjene o potrebi strateške procjene, a koju ste dužni i objaviti na Vašim internetskim stranicama, te ukoliko imate i kartografski prikaz izmjena i dopuna u odgovarajućem mjerilu ili položaj u prostoru u vektorskom formatu u odnosu na ekološku mrežu.

DOSTAVITI sa povratnicom:

1. Naslovu,
2. Evidencija, ovdje
3. Pismohrana, ovdje



Postupak ocjene o potrebi strateške procjene je proveden, te je u Službenom vjesniku Općine Drenovci br. 2/2020, dana 29. veljače 2020. godine objavljena Odluka kojom se utvrđuje da nije potrebno provesti stratešku procjenu utjecaja na okoliš za 6. IID PPUO Drenovci.



REPUBLIKA HRVATSKA  
VUKOVARSKO – SRIJEMSKA ŽUPANIJA  
OPĆINA DRENOVCI  
NAČELNIK  
KLASA: 022-01/20-01/17  
UR.BR: 2212/05-20-02  
Drenovci, 27. veljače 2020. godine

Načelnik Općine na temelju članka 64. stavak 3. Zakona o zaštiti okoliša ("Narodne novine", broj 83/13, 153/13, 78/15, 12/18 i 118/18) i članka 31. stavak 4. Uredbe o strateškoj procjeni utjecaja strategije, plana i programa na okoliš ("Narodne novine" broj 3/17) donosi:

#### **ODLUKU**

**kojom se utvrđuje da nije potrebno provesti stratešku procjenu utjecaja na okoliš za VI. Izmjene i dopune Prostornog plana uređenja Općine Drenovci**

##### **I.**

Načelnik Općine Drenovci donio je Odluku o započinjanju postupka ocjene o potrebi strateške procjene utjecaja na okoliš za VI. Izmjene i dopune Prostornog plana uređenja Općine Drenovci (KLASA:022-01/19-01/643, URBROJ:2212/05-19-02 od 17. Rujna 2019. godine), prema kojoj je Općina Drenovci provela postupak Ocjene o potrebi strateške procjene utjecaja na okoliš za VI. Izmjene i dopune Prostornog plana uređenja Općine Drenovci.

U postupku Ocjene o potrebi strateške procjene utvrđeno je da predmetne VI. Izmjene i dopune Prostornog plana uređenja Općine Drenovci neće imati vjerojatno značajan utjecaj na okoliš, temeljem čega se utvrđuje da za VI. Izmjene i dopune Prostornog plana uređenja Općine Drenovci nije potrebno provesti stratešku procjenu utjecaja na okoliš.

##### **II.**

Po provedenom postupku zatraženo je mišljenje Službe za prostorno planiranje, gradnju i zaštitu okoliša, Odsjeka za zaštitu okoliša i prirode Vukovarsko-srijemske županije, koji se dopisom (KLASA:612-07/2020-13/3, URBROJ:2196/1-14-01-20-3 od 24. veljače 2020. godine) očitovao da je postupak Ocjene o potrebi strateške procjene utjecaja na okoliš VI. Izmjena i dopuna Prostornog plana uređenja Općine Drenovci proveden sukladno odredbama Zakona o zaštiti okoliša, Uredbe o strateškoj procjeni utjecaja strategije, plana i programa na okoliš i Uredbe o informiranju i sudjelovanju javnosti i zainteresirane javnosti u pitanjima zaštite okoliša („Narodne novine“, broj 67/08).

##### **III.**

Razlozi za izradu i donošenje VI. Izmjena i dopuna PPUO Drenovci su sljedeći:



## 2

1. promjena namjene kč.br. 127/1 k.o. Posavski Podgajci iz stambene u javnu i društvenu namjenu, odnosno omogućavanje izgradnje lovačkog doma,
2. promjena namjene kč.br. 401 i 402 k.o. Račinovci iz stambene u javnu i društvenu namjenu, odnosno omogućavanje izgradnje ispostave Muzeja Cvelferije u Račinovcima – Muzeja poplave,
3. izmjene sportsko – rekreacijske namjene kod Račinovaca (uz rijeku Savu) – planiranje lučke kapetanije, marine i sl.
4. izmjene Odredbi za provedbu vezane za uvjete gradnje (ukidanje obveze gradnje kosog krova, ukidanje propisanog obveznog pokrova, izmjena članka 58., stavka 7. vezano za udaljenost građevina od granice građevne čestice, izmjene vezane za pomoćne građevine, otvore i sl.),
5. izmjene Odredbi za provedbu i kartografskih prikaza vezanih za izgradnju sortirnice, kompostane, reciklažnog dvorišta građevnog otpada i sl.,
6. Usklađenje s člankom 32. Zakona o nadzoru državne granice (NN broj 83/13 i 27/16),
7. Usklađenje članka 69. sa Zakonom o prostornom uređenju (vezano za izgradnju kampova izvan građevinskih područja).

## IV.

U cilju utvrđivanja vjerojatno značajnog utjecaja na okoliš, Općina Drenovci zatražila je mišljenje tijela i/ili osoba navedenih u Prilogu ove Odluke.

Zaprimljena su sljedeća mišljenja :

Služba za prostorno planiranje, gradnju i zaštitu okoliša, Odsjek za zaštitu okoliša i prirode Vukovarsko-srijemske županije, (KLASA:612-07/2019-11/14, URBROJ:2196/1-14-01-20-4 od 22.siječnja 2020. god.) dala je mišljenje da VI. Izmjene i dopune Prostornog plana uređenja Općine Drenovci nije potrebno provesti postupak strateške procjene utjecaja na okoliš i da nije potrebno provesti Glavnu ocjenu prihvatljivosti za ekološku mrežu. Također, sukladno čl.48.st.4.Zakona o zaštiti prirode („Narodne novine“, broj 80/13,15/18 i 14/19) izdala je sljedeće uvjete zaštite prirode: lokacije kampa i planiranih sadržaja sporta i rekreacije ne planirati u područjima visoke bioraznolikosti poput vlažnih i močvarnih područja, zatvorenih šumskih sastojina i sastojina starijih od 80 godina.

Hrvatske šume d.o.o. Zagreb, Uprava šuma Podružnica Vinkovci, Odjel za ekologiju (KLASA:VK/19-01/793, URBROJ:01-00-06/02-19-04 od 27.studenog 2019. god.) U mišljenju je navedeno da je planirane sadržaje potrebno usaglasiti sa predstavnicima Hrvatskih šuma d.o.o. UŠP Vinkovci na način da se očuva stabilnost i postojanost šumskih ekosustava, cjelovitost šumskog kompleksa, vodeći brigu o posebnim geološkim, vegetacijskim, hidrološkim i drugim vrijednostima, a sve sukladno Zakonu o šumama, a Budući da je za Plan višeg reda izrađena Strateška studija utjecaja na okoliš, smatramo da nije potrebna izrada iste za VI. Izmjene i dopune PPUO Drenovci.

Svoje mišljenje nisu dostavile Hrvatske vode, Agencija za vodne putove, Općine Bošnjaci, Nijemci, Vrbanja i Gunja ,te se prema članku 70. stavak 2. Zakona o zaštiti okoliša, ukoliko mišljenje ne bude dostavljeno u roku od 30 dana od dana primitka zahtjeva, smatra da nema potrebe za strateškom procjenom VI.Izmjena i dopuna PPUO Drenovci.

## V.

Značajke planiranih VI.Izmjena i dopuna Prostornog plana uređenja Općine Drenovci su takve da se uz primjenu zakonom propisanih mjera zaštite, ne očekuje značajniji negativni

## 3

utjecaj na sastavnice okoliša ili dodatno značajnije kumulativno opterećenje okoliša na području Općine.

Prikupljena mišljenja tijela u postupku Ocjene o potrebi strateške procjene na okoliš izražavaju stav da ne treba provoditi postupak strateške procjene utjecaja na okoliš. Odluku kojom se utvrđuje da za VI. Izmjene i dopune Prostornog plana uređenja Općine Drenovci nije potrebno provesti stratešku procjenu utjecaja na okoliš, donio je načelnik Općine Drenovci na temelju provedenog postupka ocjene o potrebi strateške procjene, sukladno pribavljenim mišljenjima tijela i osoba određenim posebnim propisom, te kriterija za utvrđivanje vjerojatno značajnog utjecaja na okoliš navedenih u prilogu III. Uredbe o strateškoj procjeni utjecaja plana i programa na okoliš (NN 3/17).

## VI.

Na području obuhvata Plana nalaze se prema Uredbi o ekološkoj mreži i nadležnostima javnih ustanova za upravljanje područjima ekološke mreže (NN 80/19) sljedeća područja ekološke mreže:

- Područja očuvanja značajna za vrste i stanišne tipove:
  - HR2001414 Spačvanski bazen
  - HR2001415 Spačva JZ
  - HR2001311 Sava nizvodno od Hrušćice
- Područja očuvanja značajna za ptice:
  - HR1000006 Spačvanski bazen

U sklopu postupka zatraženo je mišljenje Ministarstva zaštite okoliša i energetike, o mogućnosti značajnih negativnih utjecaja Plana na ciljeve očuvanja i cjelovitost područja ekološke mreže. Traženim mišljenjem (KLASA:612-07/19-38/338, URBROJ:517-20-2 od 13.siječnja 2020 god.), s obzirom na to da se u obuhvatu Plana nalaze strogo zaštićene vrste te ugroženi i rijetki stanišni tipovi, sukladno čl. 48. st. 4 zakona o zaštiti prirode, predloženi su uvjeti zaštite prirode lokacije kampa i planiranih sadržaja sporta i rekreacije ne planirati u područjima visoke bioraznolikosti poput vlažnih i močvarnih područja, zatvorenih šumskih sastojina i sastojina starijih od 80 godina.

S obzirom na obilježja i smještaj planiranih sadržaja, uz pridržavanje važećih propisa iz područja zaštite okoliša, voda i održivog gospodarenja otpadom, može se isključiti mogućnost značajnog negativnog utjecaja Plana na ciljeve očuvanja i cjelovitost područja ekološke mreže, te su stoga VI. Izmjene i dopune Prostornog plana uređenja Općine Drenovci prihvatljive za ekološku mrežu i ne treba provoditi postupak Glavne ocjene prihvatljivosti za ekološku mrežu.

Ukoliko bi se tijekom prikupljanja zahtjeva javnopravnih tijela, osoba i ostalih sudionika u postupku izrade i donošenja izmjena i dopuna Plana ili drugim izmjenama i dopunama zaprimljenim tijekom postupka izrade ili tijekom javnog uvida i javne rasprave u Plan unesu elementi koji bi svojim obuhvatom i značajkama mogli imati potencijalni negativni utjecaj na područja ekološke mreže, za te elemente bit će potrebno ponoviti postupak prethodne ocjene izmjena i dopuna Plana za ekološku mrežu.

## VII.

Općina Drenovci je o ovoj Odluci dužna informirati javnost sukladno odredbama Zakona o zaštiti okoliša i odredbama Uredbe o informiranju i sudjelovanju javnosti i zainteresirane

VI. Izmjene i dopune Prostornog plana uređenja Općine Drenovci (Službeni vjesnik općine Drenovci br. 2/99., 1/09, 6/04, 5/13, 6/16 i 5/18), započinju donošenjem Odluke o izradi VI. Izmjena i dopuna (Službeni vjesnik općine Drenovci br. 2/99) Prostornog plana uređenja Općine Drenovci ("Službeni vjesnik" Općine Drenovci br 3/2020. od 31. ožujka 2020. godine.). Izmjena i dopuna Plana izrađuje se u skladu sa odredbama članka 76. i 113. Zakona o prostornom uređenju ("Narodne novine" broj 153/13., 65/17., 114/18., 39/19. i 98/19.), i Pravilnikom o sadržaju, mjerilima kartografskih prikaza, obveznim prostornim pokazateljima i standardu elaborata prostornih planova ("Narodne novine" broj 106/98., 39/04., 45/04 – ispravak i 163/04.).

Nositelj izrade je prema članku 90. Zakona o prostornom uređenju dostavio pozive za dostavu zahtjeva javnopravnim tijelima.

Podatke su dostavila sljedeća javnopravna tijela:

1. MUP, Ravnateljstvo civilne zaštite, Područni ured civilne zaštite Osijek, Služba civilne zaštite Vukovar- tražene izmjene vezane za skloništa nisu predmet izmjena i dopuna
2. Ministarstvo zaštite okoliša i energetike
3. Ministarstvo kulture, Uprava za zaštitu kulturne baštine, Konzervatorski odjel u Vukovaru – traženo nije predmet izmjena i dopuna
4. Ministarstvo državne imovine
5. Hrvatske šume
6. Ministarstvo obrane
7. HAKOM
8. Vukovarsko-srijemska županija, Služba za prostorno planiranje, gradnju i zaštitu okoliša
9. Ministarstvo poljoprivrede

Načelnik Općine Drenovci zaključkom je utvrdio Prijedlog plana, dana 19. svibnja 2020. godine.



**REPUBLIKA HRVATSKA**  
**VUKOVARSKO-SRIJEMSKA ŽUPANIJA**  
**OPĆINA DRENOVCI**  
**NAČELNIK**  
**KLASA: 022-01/20-01/322**  
**URBROJ: 2212/05-20-02**  
**Drenovci, 19. svibnja 2020. godine**

*Na temelju članka 95. Zakona o prostornom uređenju i članka 47. Statuta Općine Drenovci načelnik Općine Drenovci 19. svibnja 2020. godine donosi*

**ZAKLJUČAK**  
**O UTVRĐIVANJU PRIJEDLOGA**  
**VI. IZMJENA I DOPUNA PPUO DRENOVCI**

**I.**

*(1) Utvrđuje se Prijedlog VI. IZMJENA I DOPUNA PPUO DRENOVCI (u daljnjem tekstu : Prijedlog plana).*

*(2) Prijedlog plana sadrži tekstualni i grafički dio Plana, obrazloženje, te Sažetak za javnost.*

**II.**

*Prijedlog plana se upućuje u javnu raspravu. Javna rasprava s javnim uvidom trajat će osam (8) dana u vremenu od **01. 06. 2020.** godine do **08. 06. 2020.** godine.*

**III.**

*Prijedlog plana (tekstualni i grafički dio) bit će izložen u prostorijama Općine Drenovci, Drenovci, Toljani 1, svakim radnim danom od 8,00 do 14,00 sati.*

**IV.**

*Tijekom trajanja javne rasprave bit će organizirano javno izlaganje Prijedloga plana. Javno izlaganje održati će se **04.06.2020.** godine u **12.00** sati u Općinskoj narodnoj knjižnici Drenovci, Drenovci, Braće Radića 2.*

**V.**

*Pisana očitovanja, prijedlozi i primjedbe na Prijedlog plana mogu se dostaviti na adresu: Općina Drenovci, 32257 Drenovci, Toljani 1, ili na adresu elektroničke pošte [opcina.drenovci@vkt-com.hr](mailto:opcina.drenovci@vkt-com.hr) najkasnije do **08.06.2020.** godine.*

**VI.**

*Načelnik se obvezuje:*

- u roku od osam (8) dana po donošenju ovog Zaključka, o njegovom sadržaju i trajanju javne rasprave izvijestiti u dnevnom tisku te na mrežnim stranicama Ministarstva i jedinice lokalne samouprave,
- uputiti posebnu pisanu obavijest o donošenju ovog Zaključka s pozivom na javno izlaganje, tijelima opisanim u članku 97. Zakona.
- istodobno s objavom javne rasprave, prijedlog prostornog plana stavlja se na javni uvid na oglasnu ploču i mrežne stranice nositelja izrade prostornog plana i u informacijskom sustavu.

**OPĆINSKI NAČELNIK**  
**Jakša Šestić, prof.**



Na temelju članka 96. stavka 3. Zakona o prostomom uređenju i Zaključka Općinskog načelnika o utvrđivanju prijedloga VI. Izmjena i dopuna PPUO Drenovci, objavljena je javna rasprava o Prijedlogu VI. Izmjena i dopuna PPUO Drenovci.

Prijedlog plana se upućen u javnu raspravu. Javna rasprava s javnim uvidom trajala je osam (8) dana u vremenu od 01. 06. 2020. godine do 08. 06. 2020. godine.

Prijedlog plana (tekstualni i grafički dio) bio je izložen u prostorijama Općine Drenovci, Drenovci, Toljani 1, svakim radnim danom od 8,00 do 14,00 sati.

Tijekom trajanja javne rasprave organizirano je javno izlaganje Prijedloga plana. Javno izlaganje održano je 04.06.2020. godine u 12.00 sati u Općinskoj narodnoj knjižnici Drenovci, Drenovci, Braće Radića 2.

Primjedbe i prijedlozi na Prijedlog Plana mogli su za vrijeme trajanja javne rasprave upisati u Knjigu primjedbi koja se nalazi uz izloženi prijedlog Plana na mjestu javnog uvida, iznijeti na javnom izlaganju ili uputiti u pisanom obliku preko urudžbenog zapisnika ili poštom na adresu: Općina Drenovci, 32257 Drenovci, Toljani 1, ili na adresu elektroničke pošte [opcina.drenovci@vk.t-com.hr](mailto:opcina.drenovci@vk.t-com.hr) najkasnije do 08.06.2020. godine.

Prijedlozi i primjedbe koji nisu čitko napisani i potpisani imenom i prezimenom uz navođenje adrese podnositelja ili nisu dostavljeni u roku, neće se uzeti u obzir u pripremi izvješća o javnoj raspravi.

Poziv za sudjelovanje u javnoj raspravi upućen je javnopravnim tijelima određenim posebnim propisima.

Javna rasprava objavljena je u dnevnom tisku („Glas Slavonije“ dana 28. svibnja 2020.godine), na mrežnim stranicama Ministarstva graditeljstva i prostornog uređenja na oglasnoj ploči Općine Drenovci, te na Internet stranici Općine Drenovci.

Na javnu raspravu pozvana su posebnom obavijesti o javnoj raspravi javnopravna tijela.

U toku javnog uvida ukupno je pristiglo 7 primjedbi, odnosno pozitivnih mišljenja na prijedlog plana.

Načelnik Općine Drenovci zaključkom je, dana 17. lipnja 2020. godine utvrdio Konačni prijedlog Plana.



REPUBLIKA HRVATSKA  
VUKOVARSKO-SRIJEMSKA ŽUPANIJA  
OPĆINA DRENOVCI  
NAČELNIK  
KLASA: 022-01/20-01/322  
URBROJ: 2212/05-20-02  
Drenovci, 17. lipnja 2020. godine

Na temelju članka 105. Zakona o prostornom uređenju i članka 47. Statuta Općine Drenovci općinski načelnik općine Drenovci 17. lipnja 2020. godine donio je

### ZAKLJUČAK

#### O UTVRĐIVANJU KONAČNOG PRIJEDLOGA VI. IZMJENA I DOPUNA PROSTORNOG PLANA UREĐENJA OPĆINE DRENOVCI

I.

Prihvaća se Nacrt konačnog prijedloga Plana, Izvješće o javnoj raspravi, mišljenja opisana u članku 101. Zakona o prostornom uređenju te se utvrđuje Konačni prijedlog VI. IZMJENA I DOPUNA PROSTORNOG PLANA UREĐENJA OPĆINE DRENOVCI.

II.

Konačni prijedlog plana potrebno je dostaviti Zavodu za prostorno uređenje županije radi izdavanje mišljenja sukladno članku 107. Zakona o prostornom uređenju.

III.

Jedinstveni upravni odjel Općine Drenovci provest će ovaj Zaključak.

IV.

Ovaj Zaključak stupa na snagu danom donošenja.

V.

Ovaj Zaključak obvezno se objavljuje u službenom glasilu Općine Drenovci.



OPĆINSKI NAČELNIK  
Jakša Šestić, prof.



Na konačni prijedlog, sukladno članku 107., Zakona o prostornom uređenju, pribavljeno je mišljenje Zavoda za prostorno uređenje Vukovarsko –srijemske županije (uz primjedbu za tehn. ispravkom koja je ugrađena).

(94)

ZAVOD ZA PROSTORNO UREĐENJE  
VUKOVARSKO-SRIJEMSKA ŽUPANIJE  
VINKOVCI

KLASA: 350-02/20-01/17  
URBROJ: 2196/1-10-07-20-2  
Vinkovci, 24. lipnja 2020.g.

OPĆINA DRENOVCI  
JEDINSTVENI UPRAVNI ODJEL

32257 DRENOVCI  
Toljani 1

Predmet: **VI. Izmjene i dopune Prostornog plana uređenja Općine Drenovci**  
*- ispravci - dostavljaju se*

Uvidom u Konačni prijedlog VI. Izmjena i dopuna Prostornog plana uređenja Općine Drenovci, utvrđeno je da su potrebne ispravke predmetnog plana kako slijedi:

#### B) KARTOGRAFSKI PRIKAZI

- Kartografski prikaz: "2.A. Infrastrukturni sustavi i mreže - Promet"
  - Na prikazu vratiti prostorni pokazatelj za "granični riječni prijelaz (planirani)" sukladno prijedlogu istoga Plana.

S poštovanjem!



ravnateljica:  
Pavica Filkovic, dipl.iur.

ZAVOD ZA PROSTORNO UREĐENJE  
VUKOVARSKO-SRIJEMSKJE ŽUPANIJE  
VINKOVCI

KLASA: 350-02/20-01/17  
URBROJ: 2196/1-10-07-20-4  
Vinkovci, 24. lipnja 2020. god.

OPĆINA DRENOVCI  
JEDINSTVENI UPRAVNI ODJEL

32257 DRENOVCI  
Toljani 1

Sukladno članku 107. stavak 2. Zakona o prostornom uređenju ("Narodne novine" broj: 153/13, 65/17, 114/18, 39/19 i 98/19) Zavod za prostorno uređenje Vukovarsko-srijemske županije, po zahtjevu Općine Drenovci, Jedinstvenog upravnog odjela radi davanja mišljenja na Konačni prijedlog VI. Izmjena i dopuna Prostornog plana uređenja Općine Drenovci izdaje:

**MIŠLJENJE**

Konačni prijedlog VI. Izmjena i dopuna Prostornog plana uređenja Općine Drenovci, izrađen od Zavod za prostorno planiranje d.d. Osijek, Osijek, Vijenac Paje Kolarića 5A, iz lipnja 2020.god., ispravljen je sukladno danim primjedbama od 24. lipnja 2020. god. i u skladu je sa Prostornim planom Vukovarsko-srijemske županije ("Službeni vjesnik" Vukovarsko-srijemske županije br. 7/02, 8/07, 9/07, 9/11 i 19/14).

ravnateljica:  
Pavica Kilkovac, dipl.iur.



Općinsko vijeće Općine Drenovci donijelo je Odluku o donošenju VI. IID PPUO Drenovci, te je ista objavljena u Službenom glasilu općine Drenovci broj **5/20**.