

Zavod za prostorno planiranje  
d.d.  
Osijek, Vijenac Paje Kolarića 5a

**PREDSJEDNIK PREDSTAVNIČKOG  
TIJELA:**

**Pečat:**

PROSTOR ZA OVJERU TIJELA NADLEŽNOG ZA DONOŠENJE PLANA

## **II. IZMJENE I DOPUNE PROSTORNOG PLANA UREĐENJA OPĆINE GRADIŠTE**

**KNJIGA 2. Obvezni prilozi**

Osijek, ožujak 2013.



## SURADNJA I KONZULTACIJE U IZRADI PLANA

Suradnja i konzultacije:	<ol style="list-style-type: none"><li>1. Hrvatska agencija za poštu i elektroničke komunikacije, Zagreb</li><li>2. Ministarstvo kulture, Uprava za zaštitu prirode, Zagreb</li><li>3. Ministarstvo poljoprivrede, Uprava šumarstva, lovstva i drvne industrije</li><li>4. Ministarstvo kulture, Uprava za zaštitu kulturne baštine, Vukovar</li><li>5. MUP, PU Vukovarsko-srijemske županije, Odjel upravnih i inspekcijskih poslova</li><li>6. Uprava za ceste Vukovarsko-srijemske županije, Vinkovci</li><li>7. Vukovarsko-srijemska županija, Upravni odjel za prostorno uređenje, gradnju i zaštitu okoliša</li><li>8. JANAF d.d., Zagreb</li><li>9. Hrvatske ceste, d.o.o. Zagreb, Sektor za studije i projektiranje, Zagreb</li><li>10. HEP-Operator distribucijskog sustava d.o.o., Elektra Vinkovci</li><li>11. HEP-Operator prijenosnog sustava d.o.o.</li><li>12. Ministarstvo obrane, Uprava za materijalne resurse, Služba za nekretnine, graditeljstvo i zaštitu okoliša, Zagreb</li><li>13. INA, SD Istraživanje i proizvodnja nafte i plina, Sektor istraživanja i proizvodnje nafte i plina za jugoistočnu Europu, Zagreb</li><li>14. Plinara istočne Slavonije d.o.o. Vinkovci</li><li>15. Vinkovački vodovod i kanalizacija d.o.o., Vinkovci</li><li>16. Javna ustanova Zavod za prostorno uređenje Vukovarsko-srijemske županije, Vinkovci</li><li>17. Ured državne uprave u Vukovarsko-srijemskoj županiji, Služba za gospodarstvo i imovinsko-pravne poslove Vukovar</li><li>18. Plinacro d.o.o., Zagreb</li><li>19. Hrvatski telekom d.d.</li><li>20. Općina Gradište</li></ol>
--------------------------	--

**KNJIGA 2. – Obvezni prilozi****S A D R Ž A J**

<b>0. OPĆI DIO</b>	1
1. Naslovna stranica	1
2. Potpisni list	2
3. Suradnja i konzultacije u izradi Plana	3
4. Sadržaj	4
<b>III. OBVEZNI PRILOZI</b>	1
<b>A) OBRAZLOŽENJE IZMJENA I DOPUNA PROSTORNOG PLANA UREĐENJA OPĆINE GRADIŠTE</b>	1
<b>1. OBRAZLOŽENJE IZMJENA I DOPUNA</b>	1
<b>2. IZMJENE I DOPUNE TEKSTUALNOG DIJELA PLANA</b>	4
<b>B) POPIS SEKTORSKIH DOKUMENATA I PROPISA KOJE JE BILO POTREBNO POŠTIVATI U IZRADI PLANA</b>	26
<b>C) ZAHTJEVI I MIŠLJENJA IZ ČLANKA 79. I ČLANKA 94. ZAKONA O PROSTORNOM UREĐENJU I GRADNJI</b>	28
<b>1. ZAHTJEVI IZ ČLANKA 79. ZAKONA O PROSTORNOM UREĐENJU I GRADNJI</b>	28
<b>2. MIŠLJENJA IZ ČLANKA 94. ZAKONA O PROSTORNOM UREĐENJU I GRADNJI</b>	99
<b>D) IZVJEŠĆE O PRETHODNOJ I JAVNOJ RASPRAVI</b>	118
<b>1. IZVJEŠĆE O PRETHODNOJ RASPRAVI</b>	118
<b>2. IZVJEŠĆE O JAVNOJ RASPRAVI</b>	160
<b>E) EVIDENCIJA POSTUPKA IZRADA I DONOŠENJA PROSTORNOG PLANA</b>	209
<b>F) SAŽETAK ZA JAVNOST</b>	221
<b>IV. DOKUMENTACIJA</b>	
1. Izvadak iz sudskog registra	1
2. Suglasnost za upis u sudski registar nadležnog Ministarstva	4
3. Rješenje kojim se daje suglasnost za obavljanje svih stručnih poslova prostornog uređenja	5
4. Rješenje o upisu u Imenik ovlaštenih arhitekata Hrvatske komore arhitekata i inženjera u graditeljstvu	7
5. Rješenje o imenovanju odgovornog voditelja Nacrta prostornog Plana	11

### **III. OBVEZNI PRILOZI**

#### **A) OBRAZLOŽENJE IZMJENA I DOPUNA PROSTORNOG PLANA UREĐENJA OPĆINE (PPUO) GRADIŠTE**

##### **1. OBRAZLOŽENJE IZMJENA I DOPUNA**

Općina Gradište donijela je Odluku o izradi II. Izmjena i dopuna Prostornog plana uređenja (PPUO) Gradište ("Službeni vjesnik" Vukovarsko-srijemske županije broj 4/12 i 6/12).

II. Izmjene i dopune Prostornog plana uređenja Općine Gradište obuhvaćaju tekstualni i grafički dio.

U odnosu na važeći PPUO Gradište dio izmjena i dopuna prikazan je na kartografskim prikazima "0. Pregledna karta Izmjena i dopuna".

##### **Izmjena i dopuna broj 1.**

Ova Izmjena i dopuna odnosi se na proširenje građevinskog područja naselja Gradište. Građevinsko područje naselja Gradište prošireno je na sedam lokacija. Ukupno proširenje građevinskog područja naselja Gradište iznosi 10,95 ha.

##### **Izmjena i dopuna broj 2.**

Ova Izmjena i dopuna odnosi se na smanjenje građevinskog područja naselja Gradište. Građevinsko područje naselja Gradište smanjeno je na tri lokacije. Ukupno smanjenje građevinskog područja naselja Gradište iznosi 11,01 ha.

##### **Izmjena i dopuna broj 3.**

Ova Izmjena i dopuna odnosi se na usklađivanje PPUO Gradište sa Zakonom o prostornom uređenju i gradnji ("NN", br. 76/07, 38/09, 55/11, 90/11 i 50/12).

##### **Izmjena i dopuna broj 3a.**

Ovom Izmjenom i dopunom zbog usklađivanja sa Zakonom definirani su novi nazivi izdvojenih građevinskih područja izvan naselja.

##### **Izmjena i dopuna broj 3b.**

Ovom Izmjenom i dopunom korigirani su izgrađeni i neizgrađeni dijelovi građevinskih područja.

##### **Izmjena i dopuna broj 3c.**

Ovom Izmjenom i dopunom područje postojećeg groblja izvan naselja postalo je izdvojeno građevinsko područje izvan naselja groblja Gradište (površine cca 2,22 ha).

**Izmjena i dopuna broj 3d.**

Ovom Izmjenom i dopunom određena je obveza izrade i granica obuhvata planova užih područja (urbanističkih planova uređenja) za sve neizgrađene i neuređene dijelove građevinskih područja, a to su:

- Urbanistički plan uređenja "Gradište sjever" (površine cca 14,73 ha)
- Urbanistički plan uređenja "Sjever 1" (površine cca 3,97 ha)
- Urbanistički plan uređenja "Sjever 2" (površine cca 1,45 ha)

**Izmjena i dopuna broj 3e.**

Ovom Izmjenom i dopunom Odredbe PPUO Gradište korigirane su s obzirom na Zakon.

**Izmjena i dopuna broj 4.**

Ova Izmjena i dopuna odnosi se na usklađivanje s Izmjenama i dopunama Prostornog plana Vukovarsko-srijemske županije iz 2007. godine.

**Izmjena i dopuna broj 4a.**

Ova Izmjena i dopuna odnosi se na usklađivanje Odredbi PPUO Gradište s Odredbama Izmjena i dopuna PPVSŽ iz 2007. godine.

**Izmjena i dopuna broj 4b.**

Ova Izmjena i dopuna odnosi se na vodnogospodarstvo.

**Izmjena i dopuna broj 5.**

Ova Izmjena i dopuna odnosi se na usklađivanje s Izmjenama i dopunama Prostornog plana Vukovarsko-srijemske županije iz 2011. godine.

**Izmjena i dopuna broj 5a.**

Ova Izmjena i dopuna odnosi se na pokretnu mrežu elektroničkih komunikacija.

**Izmjena i dopuna broj 5b.**

Ova Izmjena i dopuna odnosi se na usklađivanje Odredbi PPUO Gradište s Odredbama Izmjena i dopuna Prostornog plana Vukovarsko-srijemske županije iz 2011. godine.

**Izmjena i dopuna broj 6.**

Ova Izmjena i dopuna odnosi se na usklađivanje Plana sa zahtjevima Konzervatorskog odjela u Vukovaru.

**Izmjena i dopuna broj 7.**

Ova Izmjena i dopuna odnosi se na usklađivanje Plana sa zahtjevima Ministarstva zaštite okoliša i prirode, a vezan je za zaštićene i ugrožene vrste, ugrožena i rijetka staništa, zaštićena i evidentirana područja i ekološku mrežu.

**Izmjena i dopuna broj 8.**

Ova Izmjena i dopuna Odnosi se na izmjene i dopune Odredbi za provođenje PPUO Gradište, a one obuhvaćaju sljedeće:

- određivanje udaljenosti građevina od međe,
- određivanje udaljenosti i vrste otvora prema susjednim građevnim česticama,
- određivanje uvjeta vezanih uz veličinu posjeda potrebnog za izgradnju farmi,
- određivanje udaljenosti farmi od građevinskog područja,
- određivanje uvjetnog broja grla u naseljima,
- određivanje uvjeta vezanih za izgradnju bioenergana i ostalih postrojenja koja koriste obnovljive izvore energije,
- određivanje lokacije reciklažnog dvorišta za građevinski i komunalni otpad na području poduzetničke zone "Ambarine" Gradište,
- osiguranje uvjeta za izgradnju benzinskih postaja,
- usklađivanje infrastrukture sa izvedenim stanjem,
- izmjena odredbi vezanih uz stanove (salaše).

**2. IZMJENE I DOPUNE TEKSTUALNOG DIJELA PLANA**

Tekstualni dio PPUO Gradište mijenja se i dopunjava na sljedeći način:

- Na stranici 1-5 u poglavlju: "1. Polazišta", u naslovu: "1.1.2. Prostorno-razvojne i resursne značajke", u podnaslovu: "Prirodna i krajobrazna baština" dodaje se sljedeći tekst:

**"Zaštićene i ugrožene vrste na području Općine Gradište"**

Iako ne postoji cjelovita inventarizacija ovog područja, prema dostupnim podacima iz crvenih knjiga ugroženih vrsta Hrvatske i postojećih stručnih studija, na ovom području stalno ili povremeno živi niz ugroženih i zaštićenih vrsta.

*Sisavci*

Prema Crvenoj knjizi ugroženih sisavaca Hrvatske, područje Općine Gradište je stvarno ili potencijalno područje rasprostranjenosti većeg broja ugroženih i/ili zaštićenih vrsta sisavaca. Uz tablicu s popisom zaštićenih i strogo zaštićenih vrsta koje su ovdje rasprostranjene, za one najugroženije (pred izumiranjem – u kategorijama CR, EN i VU) navedeni su i osnovni podaci.

Ugrožene vrste sisavaca na području Općine Gradište (SZ – strogo zaštićena svojta, Z – zaštićena svojta; RE – regionalno izumrla svojta, CR - kritično ugrožena, EN – ugrožena, VU – rizična, NT – potencijalno ugrožena, LC – najmanje zabrinjavajuća, DD – vjerojatno ugrožena, ZZP – Zakon o zaštiti prirode N.N. 70/05, 139/08, 57/11)

Znanstveno ime vrste	Hrvatsko ime vrste	Regionalna kategorija ugroženosti	Zaštita po ZZP	Dodatak II Direktive o staništima
<i>Barbastella barbastellus</i> *	širokouhi mračnjak	DD	SZ	√
<i>Cricetus cricetus</i>	veliki hrčak	NT	SZ	
<i>Glis glis</i>	sivi puh	LC	SZ sj. od Save Z juž od Save	
<i>Lepus europaeus</i>	europski zec	NT	Z	
<i>Lutra lutra</i>	vidra	DD	SZ	√
<i>Micromys minutus</i>	patuljasti miš	NT	Z	
<i>Muscardinus avellanarius</i>	puh orašar	NT	SZ	
<i>Myotis bechsteinii</i> *	velikouhi šišmiš	VU	SZ	√
<i>Myotis emarginatus</i> *	riđi šišmiš	NT	SZ	√
<i>Myotis myotis</i>	veliki šišmiš	NT	SZ	√
<i>Neomys anomalus</i>	močvarna rovka	NT	Z	
<i>Plecotus austriacus</i>	sivi dugoušan	EN	SZ	

\* potencijalno područje rasprostranjenja

Od navedenih sisavaca, ističu se vrste navedene na Dodatku II Direktive o staništima odnosno vrste za koje je potrebno odrediti tzv. *Posebna područja zaštite* (SAC – *Special Area of Conservation*).



Od ugroženih vrsta izdvajamo slijedeće najugroženije vrste:

- sivi dugoušan (*Plecotus austriacus*)  
**Kategorija ugroženosti:** EN - ugrožena vrsta  
**Ekologija:** Nizinska i podgorska područja, često uz naselja. Porodiljske kolonije u krovštima zgrada i crkvenim tornjevima. Nalažen je i u nizinskim poplavnim šumama (Spitzenberger, usmena informacija). Lovi na otvorenom. Na zimovanju je dosad nađen u špiljama, gdje se najčešće zavlači duboko u uske pukotine.  
**Razlozi ugroženosti:** Iako nemamo puno podataka iz prijašnjih razdoblja, očita je tendencija smanjenja populacije. Razlozi takvu stanju mogli bi biti povezani s primjenom pesticida, kao i sve češćeg premazivanja drvenih dijelova krovšta insekticidima
  
- velikouhi šišmiš (*Myotis bechsteinii*)  
**Kategorija ugroženosti:** VU - osjetljiva vrsta  
**Ekologija:** Šumska vrsta, dolazi samo u prirodnim većinom listopadnim šumama sa starijim stablima, te u starim voćnjacima i parkovima. Lovi na čistinama i rubovima šuma, često sakuplja plijen koji čine uglavnom noćni leptiri i dvokrilci te razni beskrlini člankonošci s grančica i listova, ali i na tlu. Ljeti se zadržava u dupljama drveća, a zimuje u različitim podzemnim prirodnim ili umjetnim staništima, vjerojatno najviše u pukotinama.  
**Razlozi ugroženosti:** Prekomjerna sječa starijih stabala s dupljama i prerana sječa starijih sastojina te upotreba pesticida u šumarstvu.

### Ptice

S obzirom na ovdje prisutna staništa te uzimajući u obzir podatke ornitoloških studija izrađenih u okviru LIFE III CRO-NEN projekta (izradio Zavod za ornitologiju, HAZU), kao i *Crvenu knjigu ugroženih ptica Hrvatske*, područje Općine Gradište je stvarno ili potencijalno područje rasprostranjenosti većeg broja ugroženih i/ili zaštićenih ptica. Uz tablicu s popisom zaštićenih i strogo zaštićenih vrsta koje su ovdje rasprostranjene, za one najugroženije (pred izumiranjem – u kategorijama CR, EN i VU) navedeni su i osnovni podaci.

Strogo zaštićene i ugrožene vrste ptica rasprostranjene na području Općine Gradište (RE – regionalno izumrle, CR – kritično ugrožene, EN – ugrožene, VU – osjetljive, NT – niskorizične, LC – najmanje zabrinjavajuće, DD – nedovoljno poznate; gp – gnijezdeća populacija, ngp – negnijezdeća populacija, zp – zimujuća populacija, pp – preletnička populacija; Z – zaštićena vrsta)

Znanstveno ime vrste	Hrvatsko ime vrste	Kategorija ugroženosti	Dodatak I Direktive o pticama
<i>Alcedo atthis</i>	vodomar	NT gp	✓
<i>Aythya nyroca</i>	patka njorka	VU gp, NT pp	✓
<i>Ciconia ciconia</i>	roda	NT gp	✓
<i>Ciconia nigra</i>	crna roda	VU gp	✓
<i>Columba oenas</i>	golub dupljaš	DD gp	
<i>Dendrocopos syriacus</i>	sirijski djetlić	LC gp	✓
<i>Dryocopus martius</i>	crna žuna		✓

<i>Ficedula albicollis</i>	bjelovrata muharica	LC gp	✓
<i>Haliaeetus albicilla</i>	štekavac	EN gp	✓
<i>Ixobrychus minutus</i>	čapljica voljak	NT gp	✓
<i>Lanius minor</i>	sivi svračak	LC gp	✓
<i>Lymnocyptes minima</i> **	mala šljuka	DD ngp	
<i>Milvus migrans</i>	crna lunja	VU gp	✓
<i>Pernis apivorus</i>	škanjac osaš	VU gp	✓
<i>Picus canus</i>	siva žuna	LC gp	✓
<i>Porzana parva</i> *	siva štijoka	DD gp	✓
<i>Sylvia nisoria</i>	pjegava grmuša		✓

\*vjerojatno područje gniježdenja, \*\*vjerojatno područje rasprostranjenja za vrijeme selidbe

Od ugrožene i strogo zaštićene ornitofaune koja potvrđeno ili moguće obitava na ovom području valja istaknuti slijedeće vrste:

- štekavac (*Haliaeetus albicilla*)

*Kategorija ugroženosti:* EN – ugrožena gnijezdeća populacija

*Ekologija:* Gnijezde se uz slatke i slane vode: u velikim močvarnim područjima, uz velike rijeke, jezera i šaranske ribnjake. Izbjegavaju područja siromašna vodom, otvorene predjele bez drveća i velike guste šume.

*Razlozi ugroženosti:* Ugrožen je lovom i krivolovom, nestankom močvarnih staništa i propadanjem šaranskih ribnjaka, onečišćenjem voda.

- patka njorka (*Aythya nyroca*)

*Kategorija ugroženosti:* VU – rizična gnijezdeća populacija; NT – niskorizična preletnička populacija

*Ekologija:* Prebivaju u plitkim močvarama s bujnim vodenim raslinjem, prošaranim tršćacima i rogozicima, šaranskim ribnjacima, sporo tekućim kanalima, mirnim rijekama i rukavcima. Iako spadaju u skupinu pataka ronilica, trebaju obilno vodeno raslinje i plitku vodu (slatku ili slanu). Izbjegavaju brze tekućice i duboke slabo produktivne vode. Izvan sezone gniježdenja borave i na većim jezerima, lagunama i priobalnim močvarama.

*Razlozi ugroženosti:* Ugrožava ju nestajanje močvarnih staništa, propadanje šaranskih ribnjaka, lov i krivolov.

- crna roda (*Ciconia nigra*)

*Kategorija ugroženosti:* VU – rizična gnijezdeća populacija

*Ekologija:* Obitava u starim, mirnim šumama s potocima, lokvama, barama, kanalima, vlažnim livadama i sl. Rado se hrane i po obalama rijeka i većim močvarnim površinama ukoliko ih ima u blizini gnjezdilišta. Za selidbe se zadržavaju i po otvorenim vlažnim područjima. Za selidbe su samotne ili u malim jatima, na zimovalištima samotne ili u parovima. Za hranjenja su obično samotne, ali se na bogatim hranilištima okupljaju u rahle skupine. Monogamne su, parovi su najvjerojatnije dugotrajni, ali veza traje najčešće samo za gnijezdeće sezone i obnavlja se svakog proljeća. Pretežito se hrane ribama, vodozemcima, kukcima i njihovim ličinkama, a u manjoj mjeri i sitnim sisavcima, zmijama, gušterima, račićima i pticima ptica pjevica.

*Razlozi ugroženosti:* Uređivanje šuma, mijenjanje vodnog režima šuma, nestajanje močvarnih područja, propadanje šaranskih ribnjaka.

- crna lunja (*Milvus migrans*)  
*Kategorija ugroženosti:* VU – rizična gnijezdeća populacija  
Gnijezde se u cijeloj panonskoj Hrvatskoj, ali je najbrojnija u dolinama Drave, Save i Kupe.  
*Ekologija:* Gnijezde se po rubovima šuma uz močvare, šaranske ribnjake, rijeke i jezera u nizinskim predjelima, u istočnoj Slavoniji i uz poljodjelske površine. Love redovito po otvorenim područjima.  
*Razlozi ugroženosti:* Lov i krivolov, nestajanje močvarnih područja, propadanje šaranskih ribnjaka, uređivanje rijeka, zagađenje voda, intenziviranje poljodjelstva.
  
- škanjac osaš (*Pernis apivorus*)  
*Kategorija ugroženosti:* VU – rizična gnijezdeća populacija  
*Ekologija:* Šume bogate proplancima, čistinama, prosjekama, sječevinama. Često i u mješovitom, mozaičnom krajoliku gdje su šume izmiješane s livadama, živicama, malim močvarama i sl.  
*Razlozi ugroženosti:* Lov i krivolov, uređivanje šuma, intenziviranje poljodjelstva.
  
- golub dupljaš (*Columba oenas*)  
*Kategorija ugroženosti:* DD – nedovoljno poznata gnijezdeća populacija  
*Ekologija:* Nastanjuju otvorene šume s mnogo proplanaka i prosjeka, rubove šuma uz poljoprivredne površine i stare prostrane parkove s listopadnim drvećem bogatim dupljama. Izvan gnijezdeće sezone obično su druževni. Gnijezdo grade u dupljama (osobito u starim dupljama crnih žuna), u pukotinama stijena, a povremeno i u rupama u tlu ili u napuštenim gnijezdima drugih ptica. Gnijezdo grade, na jajima leže i o ptićima se brinu oba partnera. Pretežito se hrane biljnom hranom (sjemenkama, lišćem, pupovima, cvjetovima i sl.), a povremeno i beskralješnjacima. Hranu pretežito sakupljaju na tlu, rjeđe na drveću ili grmlju. Na tlu se često hrane u jatima, a na drveću obično samotno.  
*Razlozi ugroženosti:* Razlozi za tako drastičan pad populacije nisu sasvim jasni, pogotovo jer u najvećem dijelu europskog areala ove vrste uopće nema pada populacije. Najvjerojatnije su glavni razlozi uređivanje šuma, lov i krivolov te intenziviranje poljodjelstva, možda i stalni porast brojnosti goluba grivnjaša.
  
- mala šljuka (*Lymnocyptes minima*)  
*Kategorija ugroženosti:* DD – nedovoljno poznata negnijezdeća populacija  
*Ekologija:* Gnijezde se po vodom natopljenim cretovima, vlažnim livadama te močvarama u tundri i tajgi. Za selidbe i zimovanja borave po muljevitim rubovima lokvi, obalama potoka, rijeka i jezera, močvarama, cretovima, poplavnim površinama, taložnicama, vlažnim livadama, močvarnim slanušama i sl. Gnijezdo grade na tlu, u niskom raslinju, u niskom grmlju, često na malo izdignutim grebenima (brazdama) ili humcima okruženim vodom. Gnijezdo vjerojatno grade oba partnera. Pretežito se hrane kukcima i njihovim ličinkama, mekušcima, kolutičavcima i biljkama (uglavnom sjemenkama). Hranu skupljaju kljunom s površine tla ili ga zabadaju u meko tlo. Aktivne su najviše noću i u sumrak.  
*Razlozi ugroženosti:* Lov i krivolov, nestajanje močvarnih područja, uništavanje nuskih muljeviti i pjeskovitih morskih obala i pripadajućih im slanuša.

- siva štijoka (*Porzana parva*)

*Kategorija ugroženosti:* DD – nedovoljno poznata gnijezdeća populacija

*Ekologija:* Slatkovodna vlažna staništa: visoko produktivna poplavna područja, rubovi većih jezera ili rijeka, poplavne šume. Gnijezde se i na ribnjacima i rižinim poljima, ali izbjegavaju mjesta izložena uznemirivanju. Potrebno im je visoko, gusto raslinje (rogozici, tršćaci, visoki šaševi i sl.) koje može rasti i iz prilično duboke vode - važno je da postoji obilje pleglih stabljika koje tvore mostove ili plutajuće nakupine po kojima mogu trčati. Stoga su posebno pogodni stariji rogozici i tršćaci koji se više godina ne kose ili pale. Gnijezdo grade mužjaci u gustom raslinju uz vodu ili na samoj vodi u busenima ili na platformama od trulećeg bilja, uvijek na mjestima do kojih se može doprijeti samo plivanjem. Pretežito se hrane sitnim beskralješnjacima (kukcima i njihovim ličinkama, paucima, vodenim puževima, kolutičavcima i sl.) i sjemenkama vodenog bilja. Hranu skupljaju hodajući po pleglim stabljikama ili plutajućoj vegetaciji, plivajući, a ponekad i roneći.

*Razlozi ugroženosti:* Nestajanje močvarnih područja s obilnom obalnom vegetacijom (trska, rogoz, šaš itd.), propadanje šaranskih ribnjaka, paljenje tršćaka.

*Vodozemci*

Prema *Crvenoj knjizi vodozemaca i gmazova Hrvatske*, područje Općine Gradište je stanište slijedećih ugroženih vrsta vodozemaca:

Ugrožene vrste vodozemaca na području Općine Gradište (SZ – strogo zaštićene, Z - zaštićene, CR – kritično ugrožene, EN – ugrožene, VU – osjetljive, NT – nisko rizične, LC – najmanje zabrinjavajuće, DD – nedovoljno poznate; ZZZ – Zakon o zaštiti prirode N.N. 70/05, 139/08, 57/11)

Znanstveno ime vrste	Hrvatsko ime vrste	Kategorija ugroženosti	Zaštita po ZZZ	Dodatak II Direktive o staništima
<i>Bombina bombina</i>	crveni mukač	NT	SZ	✓
<i>Hyla arborea</i>	gatalinka	NT	SZ	
<i>Triturus dobrogicus</i>	veliki panonski vodenjak	NT	SZ	✓

*Gmazovi*

Prema *Crvenoj knjizi vodozemaca i gmazova Hrvatske*, područje Općine Gradište je stanište slijedećih ugroženih vrsta gmazova:

Ugrožene vrste gmazova na području Općine Gradište (SZ – strogo zaštićene, Z - zaštićene, CR – kritično ugrožene, EN – ugrožene, VU – osjetljive, NT – nisko rizične, LC – najmanje zabrinjavajuće, DD – nedovoljno poznate; ZZZ – Zakon o zaštiti prirode N.N. 70/05, 139/08, 57/11)

Znanstveno ime vrste	Hrvatsko ime vrste	Kategorija ugroženosti	Zaštita po ZZZ	Dodatak II Direktive o staništima
<i>Emys orbicularis</i>	barska kornjača	NT	SZ	✓

### Ribe

Prema *Crvenoj knjizi slatkovodnih riba Hrvatske* područje Općine Gradište je područje rasprostranjenja većeg broja ugroženih vrsta riba.

Ugrožene vrste riba na širem području Općine Gradište (SZ - strogo zaštićena svojta, Z - zaštićena svojta; CR – kritično ugrožena, EN - ugrožena, VU- rizična, NT – potencijalno ugrožena, LC – najmanje zabrinjavajuća, DD-vjerojatno ugrožena)

Znanstveno ime vrste	Hrvatsko ime vrste	Kategorija ugroženosti	Zaštita po ZZZ	Dodatak II Direktive o staništima
<i>Abramis sapa</i>	crnooka deverika	NT	Z	
<i>Carassius carassius</i>	karas	VU	Z	
<i>Cyprinus carpio</i> *	šaran	EN	Z	
<i>Gobio albipinnatus</i>	bjeloperajna krkušica	DD	SZ	✓
<i>Gobio gobio</i>	krkušica	LC	Z	
<i>Leucaspis delineatus</i>	belica	VU	SZ	
<i>Leuciscus idus</i>	jez	VU	Z	
<i>Misgurnus fossilis</i>	piškur	VU	SZ	✓
<i>Vimba vimba</i>	nosara	VU	Z	

\*zavičajne populacije

Od ugrožene i strogo zaštićene riblje faune koja potvrđeno ili moguće obitava na ovom području valja istaknuti sljedeće vrste:

- šaran (*Cyprinus carpio*)  
*Kategorija ugroženosti:* EN – ugrožena populacija.  
*Ekologija:* Divlja forma šarana jedna je od najugroženijih u Europi. Kod nas je autohtona vrsta.  
*Uzroci ugroženosti:* Ugrožena je miješanjem s kultiviranim formama, regulacijom vodotoka i nestankom prirodnih mrijestilišta.
  
- karas (*Carassius carassius*)  
*Kategorija ugroženosti:* VU – rizična populacija.  
*Ekologija:* Karas nastanjuje stajaće vode, poput bara, močvara, jezera, sporotekućih rijeka i privremenih vodenih površina, bogatih vodenom vegetacijom. Voli vode s malom prozirnošću i dubinom gdje temperatura ljeti nije hladnija od 19°C  
*Uzroci ugroženosti:* nakon unošenja babuške u otvorene vode, počele su se postupno smanjivati njegove populacije, posebno u stajaćim, močvarnim i

poplavnim staništima. Jedan od razloga smanjenja brojnosti svakako je i nestanak vodene vegetacije zbog onečišćenja voda. Svako isušivanje jezera, bara i močvara te nestajanje poplavnih staništa pridonosi daljnjem smanjenju brojnosti vrste.

- belica (*Leucaspius delineatus*)  
*Kategorija ugroženosti:* VU – rizična populacija.  
*Ekologija:* Belica živi u području donjih tokova rijeka, u stajaćim i sporo tekućim vodama, bogato obraslim vodenom vegetacijom.  
*Uzroci ugroženosti:* Osim isušivanja, velik utjecaj na njezin nestanak ima i sve veća primjena insekticida i herbicida u poljoprivredi.
  
- jez (*Leuciscus idus*)  
*Kategorija ugroženosti:* VU – rizična populacija.  
*Ekologija:* Jez je bentopelagička vrsta koja naseljava nizinske rijeke i jezera te je jedna od karakterističnih i čestih vrsta u zoni deverike. Rado zalazi u poplavnu zonu radi prehrane i razmnožavanja.  
*Uzroci ugroženosti:* regulacije i onečišćenje vodotoka te nestanak prikladnih, prirodnih mrijesnih područja, smanjenje i nestajanje poplavnih i močvarnih područja
  
- piškur (*Misgurnus fossilis*)  
*Kategorija ugroženosti:* VU – rizična populacija.  
*Ekologija:* Čikov živi u stajaćim ili sporotekućim vodama u donjim dijelovima rijeka. Obično naseljava staništa prekrivena muljevitim dnom. Najčešći životni prostor su mu mrtvaje, ribnjaci, kanali za natapanje i preplavljeni močvarni tereni većih rijeka i njihovih pritoka.  
*Uzroci ugroženosti:* nestanak sporotekućih i stajaćih voda i prikladnih staništa, organsko i anorgansko onečišćenje preostalih staništa tog tipa, regulacija i pregradnja vodotoka.
  
- nosara (*Vimba vimba*)  
*Kategorija ugroženosti:* VU – rizična populacija.  
*Ekologija:* Nosara obično naseljava srednje i donje tokove rijeka te jezera. Voli sporija tekuća i stajaća vodena staništa, a veoma često zalazi i u poplavnu zonu.  
*Uzroci ugroženosti:* regulacije i pregradnje vodotoka koje sprječavaju uzvodne reproduktivne migracije, svako smanjenje poplavnih područja. Mjestimično je ugrožava i pretjerani izlov.

### *Leptiri*

Prema *Crvenoj knjizi danjih leptira Hrvatske* (u pripremi), područje Općine Gradište je stanište više ugroženih vrsta leptira.

Ugrožene vrste danjih leptira na području Općine Gradište (SZ – strogo zaštićene, Z – zaštićene; CR – kritično ugrožene, EN – ugrožene, VU – osjetljive, NT – niskorizične, DD – nedovoljno poznate; ZZP – Zakon o zaštiti prirode N.N. 70/05, 139/08, 57/11)

Znanstveno ime vrste	Hrvatsko ime vrste	Kategorija ugroženosti	Zaštita po ZZP	Dodatak II Direktive o staništima
<i>Apatura ilia</i>	mala preljevalica	NT	Z	
<i>Apatura iris</i>	velika preljevalica	NT	Z	
<i>Euphydryas maturna</i>	mala svibanjska riđa	DD	SZ	
<i>Heteropterus morpheus</i>	sedefast debeloglavac	NT	Z	
<i>Lopinga achine</i>	šumski okaš	DD	SZ	
<i>Lycaena dispar</i>	kiseličin vatreni plavac	NT	SZ	✓
<i>Lycaena hippothoe</i>	ljubičastorubi vatreni plavac	NT	Z	
<i>Lycaena thersamon</i>	mali kiseličin vatreni plavac	DD	Z	
<i>Mellicta aurelia</i>	Niklerova riđa	DD	Z	
<i>Nymphalis vaualbum</i>	šareni ve	VU	Z	✓
<i>Zerynthia polyxena</i>	uskršnji leptir	NT	SZ	

- šareni ve (*Nymphalis vaualbum*)

*Kategorija ugroženosti:* VU – rizična populacija.

*Ekologija:* Tipična staništa su čistine unutar nizinskih, često poplavnih šuma, s biljkama hraniteljicama iz rodova vrba *Salix ssp.*, topola *Populus ssp.* i brijesta *Ulmus ssp.*

*Razlozi ugroženosti:* Ugrožena vrsta zbog devastacije šuma, nepravilnog gospodarenja šumom, djelatnostima koje utječu na razinu podzemnih voda, kao drenaža, povećane izgradnje.

#### Alohtone vrste

Alohtone vrste predstavljaju velik problem i drugi su razlog smanjenja biološke raznolikosti na globalnom nivou, odmah nakon direktnog uništavanja staništa. Prema Zakonu o zaštiti prirode (N.N. 70/05, 139/08, 57/11), zabranjeno je uvođenje stranih divljih svojti u ekološke sustave.

### UGROŽENA I RIJETKA STANIŠTA

Od tipova staništa koji zahtijevaju provođenje mjera očuvanja sukladno Zakonu o zaštiti prirode i EU Direktivi o staništima, na području Općine Gradište prisutni su stanišni tipovi koji su iskazani u narednom tabličnom prikazu. Ugrožena i rijetka staništa prema Pravilniku o vrstama stanišnih tipova, karti staništa, ugroženim i rijetkim stanišnim tipovima te o mjerama za očuvanje stanišnih tipova (N.N. 7/06, 119/09) i EU Direktivi o staništima istaknuta su debljim otiskom (Napomena: oznaka \* znači da su ugroženi pojedini tipovi staništa, a ne cijela skupina određenog NKS koda).

## Zastupljenost stanišnih tipova na području Općine Gradište

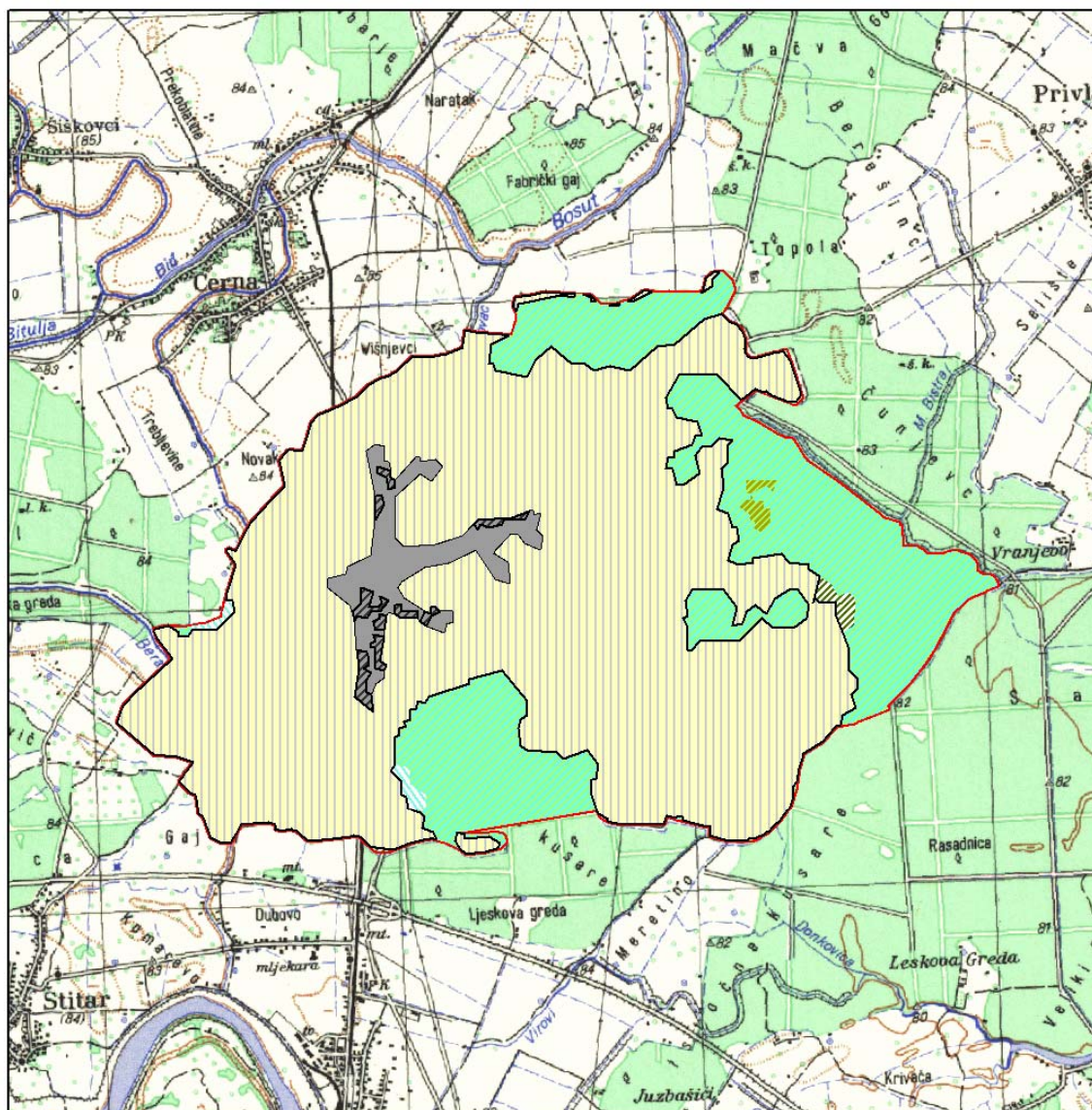
Tip staništa - NKS	NKS kod	(%)
Aktivna seoska područja	J11	3,50
Intenzivno obrađivane oranice na komasiranim površinama	I31	71,28
Mezofilne živice i šikare kontinentalnih, izuzetno primorskih krajeva	D12	0,34
Nasadi širokolisnog drveća	E93	0,28
Poplavne šume hrasta lužnjaka	E22	23,49
Urbanizirana seoska područja	J13	0,74
Vlažne livade Srednje Europe	C22	0,36
	Ukupno:	100,00

Prema Nacionalnoj klasifikaciji (Ministarstvo kulture RH, 2005.) ugrožena i rijetka staništa prisutna na ovom području opisana su na slijedeći način:

C.2.2. Vlažne livade Srednje Europe (Red *MOLINIETALIA* W. Koch 1926) – Pripadaju razredu *MOLINIO-ARRHENATHERETEA* R. Tx. 1937. Navedeni skup predstavlja higrofilne livade Srednje Europe koje su rasprostranjene od nizinskog do brdskog vegetacijskog pojasa.

E.2.2. Poplavne šume hrasta lužnjaka (Sveza *Alno-Quercion roboris* Ht. 1938) – Pripadaju redu *ALNETALIA GLUTINOSAE* Tx. 1937. Mješovite poplavne šume panonskog i submediteranskog dijela jugoistočne Europe s dominacijom vrsta *Quercus robur*, *Fraxinus angustifolia*, *Ulmus carpinifolia*, *Ulmus laevis*, *Alnus glutinosa*, *Acer campestre*, *Carpinus betulus*. Razvijaju se na pseudogleju, a plavljene su razmjerno kratko vrijeme.






### Karta staništa RH

Predmetno područje: Općina Gradište


#### Legenda


 Granica predmetnog područja


#### Tipovi staništa prema Nacionalnoj klasifikaciji staništa

 C22, Vlažne livade Srednje Europe


 D12, Mezofilne živice i šikare kontinentalnih, izuzetno primorskih krajeva

 E22, Poplavne šume hrasta lužnjaka

 E93, Nasadi širokolisnog drveća

 I31, Intenzivno obrađivane oranice na komasiranim površinama

**Davorin Marković**

 J11, Aktivna seoska područja

**v.d. ravnatelja**

 J13, Urbanizirana seoska područja

Mjerilo 1:75000

0 1 2 3 km



Napomena: Prilikom kartiranja staništa RH, minimalna jedinica kartiranja iznosila je 9 hektara što odgovara mjerilu 1: 100 000

Izvori podataka:  
Karta staništa RH, Oikon d.o.o. za  
Ministarstvo kulture, 2004.  
TK 1: 100000, Državna geodetska uprava

 Državni zavod  
za zaštitu prirode

Datum izrade: 26.07.2012.

Grafički prikaz: Karta staništa Općine Gradište

## **ZAŠTIĆENA I EVIDENTIRANA PODRUČJA**

Na području Općine Gradište nema područja zaštićenih temeljem Zakona o zaštiti prirode.

Prema bazi evidentiranih područja Državnog zavoda za zaštitu prirode na području Općine Gradište nema područja predviđenih za zaštitu temeljem Zakona o zaštiti prirode.

## **EKOLOŠKA MREŽA**

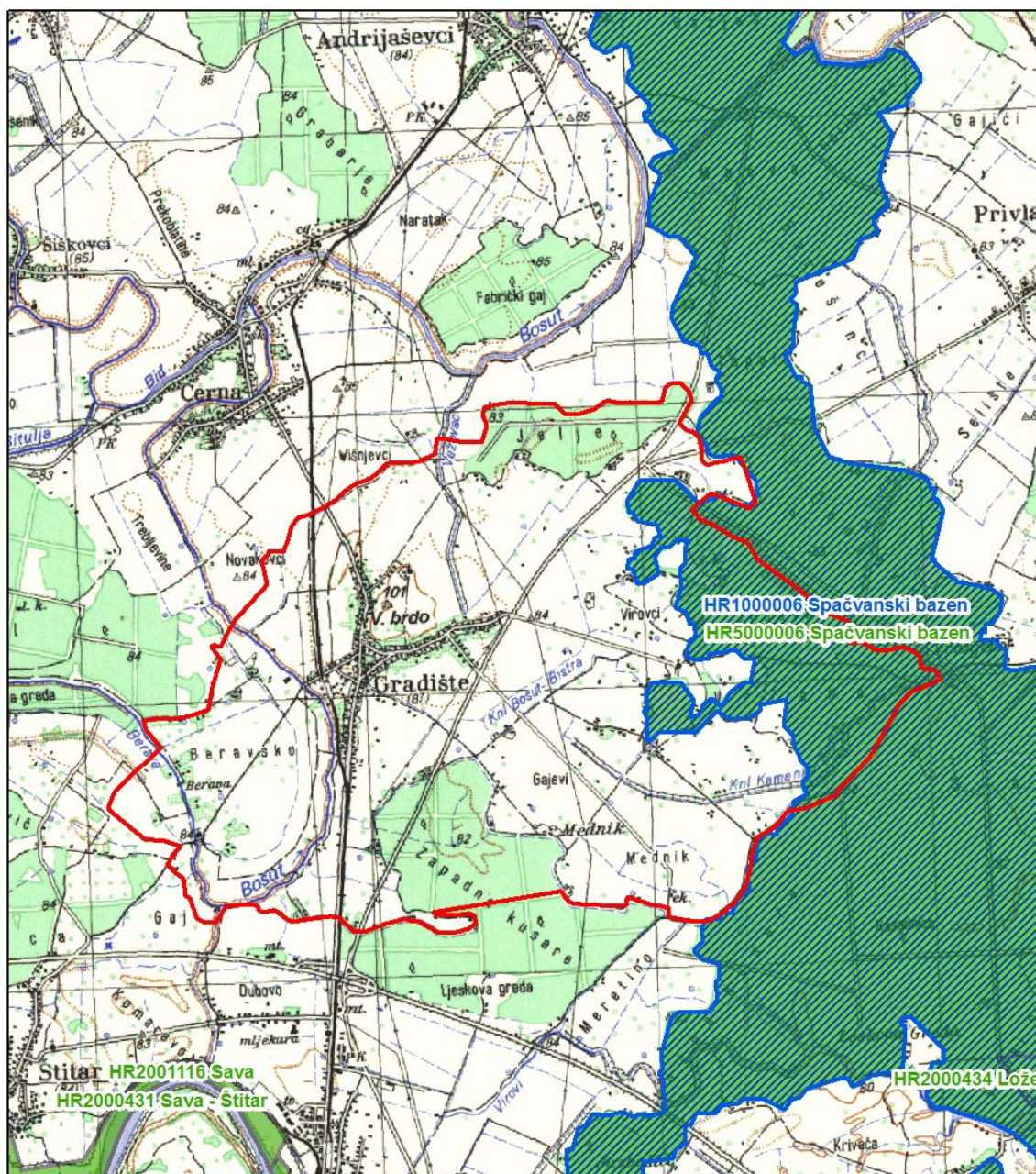
Ekološka mreža na području Općine

Područja važna za divlje svojte i stanišne tipove

- Spačvanski bazen HR 5000006

Međunarodno važna područja za ptice

- Spačvanski bazen HR 1000006



**Karta ekološke mreže RH**  
 Predmetno područje: Općina Gradište

**Legenda**

- Granica predmetnog područja
- Područja ekološke mreže
- Međunarodno važna područja za ptice
- Važna područja za divlje svojte i stanišne tipove

Izvori podataka:  
 Karta ekološke mreže RH, DZZP 2007.  
 TK 1: 100000, Državna geodetska uprava

**Mjerilo 1:75000**

0 1 2 3 km

Davorin Marković  
 v.d. ravnatelja

Državni zavod  
 za zaštitu prirode

Datum izrade: 26.07.2012.

Grafički prikaz: Karta ekološke mreže

- Na stranici 1-15, u poglavlju: "1.1.4. Ocjena stanja, mogućnosti i ograničenja razvoja u odnosu na demografske, gospodarske i prostorne pokazatelje", naslov: "1.1.4.8.2." mijenja se i glasi: "1.1.4.8.2. Pošta i elektroničke komunikacije."
- Na stranici 1-16, u naslovu: "1.1.4.8.2." podnaslov koji glasi: "Telekomunikacijska mreža" mijenja se i glasi: "Mreža elektroničkih komunikacija", a u pripadajućem tekstu riječi koje glase: "telekomunikacijska mreža" zamjenjuju se riječima: "mreža elektroničkih komunikacija", te riječ: "telekomunikacija" zamjenjuje se riječima: "elektroničkih komunikacija".
- U tekstu ispod naslova. "2.1.2. Racionalno korištenje prirodnih izvora" riječ: "telekomunikacija" zamjenjuje se riječima: "elektroničkih komunikacija".
- U tekstu ispod naslova: "2.3.3. Unapređenje uređenja naselja i komunalne infrastrukture" riječ: "telekomunikacije" zamjenjuje se riječima: "elektroničkih komunikacija".
- Na stranici 3-1, u naslovu: "3.1.2. Razvoj i urbanizacija" riječ: "telekomunikacije" zamjenjuje se riječima: "elektroničke komunikacije".
- Na stranici 3-4, u naslovu: "3.2. Utvrđivanje građevinskih područja, osnovna namjena i korištenje površina, u podnaslovu: "3.2.2. OSNOVNA NAMJENA I KORIŠTENJE POVRŠINA" tablica mijenja se i glasi:

### "ISKAZ PROSTORNIH POKAZATELJA ZA NAMJENU POVRŠINA

Red. Broj	NAMJENA POVRŠINA		OZNAKA na kartograf. prikazu	UKUPNO (ha)	stan/ha	ha/stan
1.	GRAĐEVINSKA PODRUČJA	Ukupno		341,59	10,66	
		Izgrađeni dio GP		226,07		
1.1.	Građevinsko područje naselja	Ukupno	GP <sub>1</sub>	271,47		
		Izgrađeni dio GP		216,39		
1.2.	Izdvojeno građevinsko područje izvan naselja benzinska postaja	Ukupno	GP <sub>2</sub>	3,90		
		Izgrađeni dio GP		0		
1.3.	Izdvojeno građevinsko područje izvan naselja radna zona „Ambarine“	Ukupno	GP <sub>2</sub>	56,54		
		Izgrađeni dio GP		0		
1.4.	Izdvojeno građevinsko područje izvan naselja gospodarska zona „Bosut“	Ukupno	GP <sub>3</sub>	7,46		
		Izgrađeni dio GP		7,46		
1.5.	Izdvojena građevinska područja izvan naselja groblja	Ukupno	GP <sub>4</sub>	2,22		
		Izgrađeni dio GP		2,22		
3.	POLJOPRIVREDNE POVRŠINE	Ukupno		3992,95		1,19
3.1.	Umjereno ograničeno obradiva tla			1544,20		0,45

3.3.	Ostale poljoprivredne površine			2448,75		0,74
4.	ŠUMSKE POVRŠINE	Ukupno		1367,93		
7.	VODNE POVRŠINE	Ukupno	—	4,11		
7.1.	Vodotoci			4,11		
9.	OPĆINA UKUPNO			5706,58		1,68

- Na stranici 3-6, iza podnaslova "3.2.2.6. Poljodjelske površine" mijenja se naslov tablice i tablica pod naslovom „ODNOS POVRŠINA GRAĐEVINSKOG PODRUČJA PREMA PROSTORNOM PLANU (bivše) OPĆINE ŽUPANJA, DANAS IZGRAĐENOG GRAĐEVNOG PODRUČJA, PODRUČJA BRISANOG IZ GRAĐEVNOG PODRUČJA TE PODRUČJA UVRŠTENIM U GRAĐEVNO PODRUČJE OVIM PLANOM (izraženo u hektarima)“ te sada glase:

### "ISKAZ PROSTORNIH POKAZATELJA ZA NAMJENU POVRŠINA U GRAĐEVINSKIM PODRUČJIMA U OPĆINI GRADIŠTE

GRAĐEVINSKO PODRUČJE	Površina planiranog građevinskog područja (ha)	Površina izgrađenog dijela planiranog građevinskog područja (ha)	Površina neizgrađenog ali uređenog dijela planiranog građevinskog područja (ha)	Površina neizgrađenog i neuređenog dijela planiranog građevinskog područja (ha)
<b>NASELJA GRADIŠTE</b>				
stambena namjena	199,91	150,56	35,16	14,19
mješovita namjena pret. stambena	22,77	22,77	0,00	0,00
mješovita namjena pret. poslovna	5,73	0,00	5,73	0,00
javna i društvena namjena	2,63	2,63	0,00	0,00
sport i rekreacija	0,22	0,22	0,00	0,00
promet i infrastruktura	40,21	40,21	0,00	0,00
<b>UKUPNO GP NASELJA</b>	<b>271,47</b>	<b>216,39</b>	<b>40,89</b>	<b>14,19</b>
<b>IZDVOJENO GRAĐEVINSKO PODRUČJE IZVAN NASELJA BENZINSKA POSTAJA</b>	<b>3,90</b>	<b>0,00</b>	<b>3,90</b>	<b>0,00</b>
<b>IZDVOJENO GRAĐEVINSKO PODRUČJE IZVAN NASELJA RADNA ZONA "AMBARINE"</b>	<b>56,54</b>	<b>0</b>	<b>56,54</b>	<b>0,00</b>
<b>IZDVOJENO GRAĐEVINSKO PODRUČJE IZVAN NASELJA GOSPODARSKA ZONA "ZAPAD"</b>	<b>7,46</b>	<b>7,46</b>	<b>0,00</b>	<b>0,00</b>
<b>IZDVOJENA GRAĐEVINSKA PODRUČJA IZVAN NASELJA GROBLJA</b>	<b>2,22</b>	<b>2,22</b>	<b>0,00</b>	<b>0,00</b>
<b>UKUPNO</b>	<b>341,59</b>	<b>226,07</b>	<b>101,33</b>	<b>14,19</b>

- Na stranici 3-11, u podnaslovu: "Zaštita prirodnog nasljeđa" iza podnaslova: "3.4.1.2. Zaštita prirodnog i krajobraznog nasljeđa prostornim planom" dodaje se sljedeći tekst i podnaslovi koji glase:

#### "3.4.1.3. Zaštićene i ugrožene vrste

##### a) Sisavci

###### Mjere zaštite sisavaca:

U cilju zaštite šišmiša, potrebno je očuvati njihova prirodna staništa u špiljama, šumama te skloništima po tavanima, crkvenim tornjevima i drugim prostorima na zgradama. U slučaju obnova zgrada i crkava u kojima je nađena kolonija šišmiša, poželjno je postaviti nova pogodna mjesta za sklonište kolonije.

Za zaštitu šišmiša koji obitavaju u špiljama potrebno je špilje tretirati kao područja zatvorena za javnost, a u iznimnim slučajevima u špiljama koje su otvorene za posjetitelje šišmišima osigurati nesmetano kretanje prilikom postavljanja vrata na ulazu u špilju (za postavljanje takvih vrata obavezno je konzultirati stručnjake za šišmiše), ne uznemiravati prilikom posjeta te odrediti prihvatni kapacitet špilje.

U cilju zaštite šumskih vrsta šišmiša, detaljne mjere očuvanja šumskih staništa propisuju se uvjetima zaštite prirode koji se ugrađuju u odgovarajuće šumsko-gospodarske osnove na području Općine Gradište.

U cilju zaštite vrsta vezanih za vlažna staništa (vidra, močvarna rovka) potrebno je u što većoj mjeri očuvati vodena i močvarna staništa i spriječiti melioraciju i isušivanje, odnosno ne planirati daljnje regulacije vodotoka te daljnje melioracije ovakvih površina bez Ocjene prihvatljivosti takvih zahvata na prirodu, sukladno Zakonu o zaštiti prirode (N.N. 70/05, 139/08, 57/11).

##### b) Ptice

###### Mjere zaštite ptica:

U cilju zaštite vrsta ptica vezanih za vodena i vlažna staništa, potrebno je o njima voditi brigu prilikom vodno-gospodarskih zahvata, koji se upravo radi zaštite ovih ptica ne preporučuju (regulacije vodotoka, vađenje šljunka), kao ni prenamjena ovakvih staništa u poljoprivredna zemljišta (melioracijski zahvati).

U slučaju izvođenja ovakvih zahvata na područjima Ekološke mreže RH potrebno je provoditi ocjenu prihvatljivosti zahvata za ekološku mrežu, sukladno članku 36. Zakona o zaštiti prirode (N.N. 70/05, 139/08, 57/11) i članku 3. Pravilnika o ocjeni prihvatljivosti plana, programa i zahvata za ekološku mrežu (N.N. 118/09).

U cilju zaštite vrsta ptica vezanih za šumska staništa, potrebno je o njima voditi brigu prilikom gospodarenja šumama, a naročito je potrebno ostavljati dostatan broj starih suhих stabala radi ptica dupljašica (kroz uvjete zaštite prirode odgovarajućih šumsko-gospodarskih osnova i/ili programa gospodarenja šumama).

U cilju eliminiranja stradavanja ptica, a posebice ptica koje imaju veliki raspon krila te su stoga u većoj opasnosti od strujnog udara na ovakvim objektima potrebno je tehničko rješenje izvesti na način da se ptice zaštite od strujnog udara. Članak 88. Zakona o zaštiti prirode (N.N. 70/05, 139/08, 57/11), propisuje da se stupove i tehničke komponente srednjonaponskih vodova izvode na način da se ptice zaštite ptica od strujnog udara. Nepoštivanje navedene odredbe podliježe prekršajnoj odredbi iz članka 195. stavka 1. Zakona. Republika Hrvatska stranka je Konvencije o zaštiti europskih divljih vrsta i prirodnih staništa (Bernska konvencija) od 2000. godine (Zakon o potvrđivanju Konvencije o zaštiti europskih divljih vrsta i prirodnih staništa (Bernska konvencija), Narodne novine Međunarodni ugovori 06/00). U Preporuci stalnog odbora Bernske konvencije br. 110(2004) o smanjivanju negativnih utjecaja nadzemnih vodova na ptice sagledana su tehnička rješenja koja su također opisana u članku „Prilog tipizaciji tehničkih rješenja za zaštitu ptica i malih životinja na srednjenaponskim elektroenergetskim postrojenjima“ (J. Bošnjak, M. Vranić; Hrvatski ogranak međunarodnog vijeća za velike elektroenergetske sustave - CIGRÉ; 7. Savjetovanje HO CIGRÉ, Cavtat, 2005.).

#### c) Vodozemci i gmazovi

Mjere zaštite vodozemaca i gmazova:

Potrebno je očuvati staništa na kojima ove vrste obitavaju s naglaskom na vlažna i vodena staništa.

#### d) Ribe

Mjere zaštite riba:

U cilju zaštite riba potrebno je o njima voditi brigu prilikom regulacija vodotoka i vodno-gospodarskih radova uz obavezu provođenja postupka ocjene prihvatljivosti zahvata za ekološku mrežu obzirom da područje Općine Gradište obuhvaća ekološki značajna područja uvrštena u Ekološku mrežu RH.

Nužno je onemogućiti i spriječiti onečišćenja vodotoka kako u nadzemnim tako i u podzemnim dijelovima. Sukladno Zakonu o zaštiti prirode i Zakonu o slatkovodnom ribarstvu, zabranjeno je vodotoke poribljavati stranim (alohtonim) vrstama.

#### e) Leptiri

Mjere zaštite leptira:

Leptiri su općenito ugroženi uslijed regulacije voda što izaziva promjene staništa uz vodotoke i isušivanje vlažnih staništa; uništavanja šuma i promjena u gospodarenju šumama koje uključuju uništavanje starih hrastova i čišćenje rubova šuma; kemijskog onečišćenja; intenziviranja poljoprivredne proizvodnje; sukcesije livadnih staništa; te sakupljačke aktivnost kolekcionara.

U cilju zaštite leptira trebalo bi prvenstveno očuvati vodena i močvarna staništa te o njima voditi brigu prilikom gospodarenja šumama i travnjacima, melioraciji i vodno-gospodarskim zahvatima.

#### f) Alohtone vrste

Prema Zakonu o zaštiti prirode (N.N. 70/05, 139/08, 57/11), zabranjeno je uvođenje stranih divljih svojti u ekološke sustave.

#### 3.4.1.4. Ugrožena i rijetka staništa

Mjere zaštite ugroženih i rijetkih staništa:

##### *Travnjaci, cretovi, visoke zeleni i šikare*

- gospodariti travnjacima putem ispaše i režimom košnje, prilagođenim stanišnom tipu, uz prihvatljivo korištenje sredstava za zaštitu bilja i mineralnih gnojiva;
- očuvati biološke vrste značajne za stanišni tip; ne unositi strane (alohtone) vrste i genetski modificirane organizme;
- očuvati povoljni omjer između travnjaka i šikare, uključujući i sprječavanje procesa sukcesije (sprječavanje zaraštavanja travnjaka i cretova i dr.) te na taj način osigurati mozaičnost staništa;
- očuvati povoljnu nisku razinu vrijednosti mineralnih tvari u tlima suhих i vlažnih travnjaka;
- očuvati povoljni vodni režim, uključujući visoku razinu podzemne vode na područjima cretova, vlažnih travnjaka i zajednica visokih zeleni, osigurati njihovo stalno vlaženje i redovitu ispašu, odnosno košnju;
- očuvati povoljni vodni režim, uključujući visoku razinu podzemne vode na područjima termofitnih šikara, spriječiti sukcesiju i uklanjati vrste drveća koje zasjenjuju stanište;
- poticati oživljavanje ekstenzivnog stočarstva u nizinskim, brdskim, planinskim, otočnim i primorskim travnjačkim područjima;
- poticati održavanje travnjaka košnjom prilagođenom stanišnom tipu;
- provoditi revitalizaciju degradiranih travnjačkih površina, posebno cretova i vlažnih travnjaka, te travnjaka u visokom stupnju sukcesije;
- na jako degradiranim, napuštenim i zaraslim travnjačkim površinama za potrebe ispaše potrebno je provesti ograničeno paljenje te poticati stočarstvo;
- uklanjati strane invazivne vrste sa svih travnjačkih površina i šikara;
- očuvati bušike, te sprječavati sukcesiju povremenim uklanjanjem nekih drvenastih vrsta i kontroliranim paljenjem;
- očuvati vegetacije visokih zelenih u kontaktnim zonama šuma i otvorenih površina, te spriječiti njihovo uništavanje prilikom izgradnje i održavanja šumskih cesta i putova;

##### *Šume*

- gospodarenje šumama provoditi sukladno načelima certifikacije šuma;
- prilikom dovršnoga sijeka većih šumskih površina, gdje god je to moguće i prikladno, ostavljati manje neposječene površine;



- u gospodarenju šumama očuvati u najvećoj mjeri šumske čistine (livade, pašnjaci i dr.) i šumske rubove;
- u gospodarenju šumama osigurati produljenje sječive zrelosti zavičajnih vrsta drveća s obzirom na fiziološki vijek pojedine vrste i zdravstveno stanje šumske zajednice;
- u gospodarenju šumama izbjegavati uporabu kemijskih sredstava za zaštitu bilja i bioloških kontrolnih sredstava ('control agents'); ne koristiti genetski modifikirane organizme;
- očuvati biološke vrste značajne za stanišni tip; ne unositi strane (alotone) vrste i genetski modificirane organizme;
- u svim šumama osigurati stalan postotak zrelih, starih i suhih (stojećih i oborenih) stabala, osobito stabala s dupljama;
- u gospodarenju šumama osigurati prikladnu brigu za očuvanje ugroženih i rijetkih divljih svojti te sustavno praćenje njihova stanja (monitoring);
- pošumljavanje, gdje to dopuštaju uvjeti staništa, obavljati autohtonim vrstama drveća u sastavu koji odražava prirodni sastav, koristeći prirodne metode; pošumljavanje nešumskih površina obavljati samo gdje je opravdano uz uvjet da se ne ugrožavaju ugroženi i rijetki nešumski stanišni tipovi;
- uklanjati strane invazivne vrste sa svih šumskih površina;
- osigurati povoljan vodni režim u poplavnim šumama;
- Detaljne mjere za očuvanje šumskih staništa propisuju se uvjetima zaštite prirode za odgovarajuće šumsko-gospodarske osnove/programme na području Općine Gradište.

#### *Kultivirane nešumske površine i staništa s korovnom i ruderalnom vegetacijom*

- očuvati vegetaciju pukotina starih zidova, spriječiti uklanjanje vegetacije i zapunjavanje pukotina građevinskim materijalom;
- uz vodotoke i vlažne šume očuvati otvorene površine s vlažnim tlom bogatim dušikom;
- uklanjati invazivne vrste;
- osigurati plavljenje staništa i povoljan vodni režim;
- očuvati korovne zajednice čije su karakteristične biljne vrste ugrožene na nacionalnoj razini;
- spriječiti vegetacijsku sukcesiju i uklanjati šumske vrste;

#### *Izgrađena i industrijska staništa*

- spriječiti vegetacijsku sukcesiju i očuvati endemične svojte;
- uklanjati invazivne vrste.

Ne planirati širenje građevinskog područja na račun ugroženih močvarnih i obalnih staništa. Zaustaviti daljnju degradaciju preostalih močvarnih i obalnih staništa, te prema mogućnostima izvesti njihovu revitalizaciju.

Prilikom planiranja prometnih koridora birati varijantu najmanje pogubnu za ugrožena staništa i područja važna za ugrožene vrste. Prilikom planiranja potencijalnih lokacija za vjetroelektrane posebice treba uvažiti ograničenja odnosno smjernice nužne za zaštitu ugroženih vrsta ptica i šišmiša.

Elemente krajobraza u krajobrazno vrijednim područjima treba štiti u cijelosti, pri čemu posebno mjesto zauzimaju raznovrsni ekološki sustavi i stanišni tipovi, u kombinaciji s elementima ruralnog krajobraza, formiranim u uvjetima lokalnih tradicija korištenja prostora u različitim gospodarskim i povijesnim okolnostima (kao posljedica uravnoteženog korištenja poljoprivrednog zemljišta za biljnu proizvodnju i stočarstvo). U planiranju je potrebno provoditi interdisciplinarna istraživanja temeljena na vrednovanju svih krajobraznih sastavnica, naročito prirodnih i kulturno-povijesnih vrijednosti unutar granica obuhvata plana. Uređenje postojećih i širenje građevinskih područja planirati na način da se očuvaju postojeće krajobrazne vrijednosti. U planiranju vodnogospodarskih zahvata treba voditi računa o krajobrazu i vodama kao krajobraznom elementu.

U prostornom planiranju i uređenju na svim razinama voditi računa da se zadrži krajobrazna raznolikost i prirodna kvaliteta prostora uz uvažavanje i poticanje lokalnih metoda gradnje i graditeljske tradicije. Treba poticati uporabu autohtonih materijala (npr. drvo, kamen) i poštivanja tradicionalnih arhitektonskih smjernica prilikom gradnje objekata specifične namjene.

U krajobrazno vrijednim područjima potrebno je očuvati karakteristične prirodne značajke te je u tom cilju potrebno:

- sačuvati ih od prenamjene te unaprjeđivati njihove prirodne vrijednosti i posebnosti u skladu s okolnim prirodnim uvjetima i osobitostima da se ne bi narušila prirodna krajobrazna slika,
- uskladiti i prostorno organizirati različite interese,
- izbjegavati raspršenu izgradnju po istaknutim reljefnim uzvisinama, obrisima, i uzvišenjima te vrhovima
- izgradnju izvan granica građevinskog područja kontrolirati u veličini gabarita i izbjegavati postavu takve izgradnje uz zaštićene ili vrijedne krajobrazne pojedinačne elemente,
- štiti značajnije vizure od zaklanjanja većom izgradnjom,
- planirane koridore infrastrukture (prometna, elektrovodovi i sl.) izvoditi duž prirodne reljefne morfologije.

#### 3.4.1.5. Mjere zaštite na području ekološke mreže:

Provoditi smjernice za mjere zaštite područja ekološke mreže propisane Uredbom o proglašenju ekološke mreže (N.N. 109/07), te donijeti i provoditi Plan upravljanja s ciljem očuvanja svakog područja ekološke mreže, te očuvanja biološke i krajobrazne raznolikosti i zaštite prirodnih vrijednosti.

Svi planovi, programi i/ili zahvati koji mogu imati značajan utjecaj na ciljeve očuvanja i cjelovitost područja ekološke mreže podliježu ocjeni prihvatljivosti zahvata za ekološku mrežu, sukladno članku 36. Zakona o zaštiti prirode (N.N. 70/05, 139/08, 57/11) i članku 3. Pravilnika o ocjeni prihvatljivosti plana, programa i zahvata za ekološku mrežu (N.N. 118/09). Od zahvata koji mogu imati negativan utjecaj na područja ekološke mreže posebice treba izdvojiti planirane radove regulacije vodotoka, bioplinska postrojenja, centre za gospodarenje otpadom i obuhvatne infrastrukturne projekte/koridore.

Izvršiti inventarizaciju vrsta i staništa te provoditi praćenje stanja (monitoring) kvalifikacijskih vrsta i stanišnih tipova u pojedinim područjima ekološke mreže.

Smjernice za mjere zaštite područja Ekološke mreže RH propisane Uredbom o proglašenju ekološke mreže

broj	Smjernice za mjere zaštite područja Ekološke mreže RH
2	U pravilu zadržati razinu vode potrebnu za biološki minimum i očuvati stanište
7	Regulirati lov i sprječavati krivolov
9	Osigurati poticaje za tradicionalno poljodjelstvo i stočarstvo
	<b>Smjernice za mjere zaštite u svrhu očuvanja stanišnih tipova, propisanih Pravilnikom o vrstama stanišnih tipova, karti staništa, ugroženim i rijetkim stanišnim tipovima te o mjerama za očuvanje stanišnih tipova</b>
1000	<b>A. Površinske kopnene vode i močvarna staništa</b>
100	Očuvati vodena i močvarna staništa u što prirodnijem stanju, a prema potrebi izvršiti revitalizaciju
101	Osigurati povoljnu količinu vode u vodenim i močvarnim staništima koja je nužna za opstanak staništa i njihovih značajnih bioloških vrsta
102	Očuvati povoljna fizikalno-kemijska svojstva vode ili ih poboljšati, ukoliko su nepovoljna za opstanak staništa i njihovih značajnih bioloških vrsta
103	Održavati povoljni režim voda za očuvanje močvarnih staništa
104	Očuvati povoljni sastav mineralnih i hranjivih tvari u vodi i tlu močvarnih staništa
107	Očuvati biološke vrste značajne za stanišni tip; ne unositi strane (alohtone) vrste i genetski modificirane organizme
4000	<b>E. Šume</b>
121	Gospodarenje šumama provoditi sukladno načelima certifikacije šuma
122	Prilikom dovršenoga sijeka većih šumskih površina, gdje god je to moguće i prikladno, ostavljati manje neposječene površine
123	U gospodarenju šumama očuvati u najvećoj mjeri šumske čestine (livade, pašnjaci i dr.) i šumske rubove
125	U gospodarenju šumama izbjegavati uporabu kemijskih sredstava za zaštitu bilja i bioloških kontrolnih sredstava ("control agents"); ne koristiti genetski modificirane organizme
126	Očuvati biološke vrste značajne za stanišni tip; ne unositi strane (alohtone) vrste i genetski modificirane organizme
127	U svim šumama osigurati stalan postotak zrelih, starih i suhih (stojećih i oborenih) stabala, osobito stabala s dupljama
128	U gospodarenju šumama osigurati prikladnu brigu za očuvanje ugroženih i rijetkih divljih svojti te sustavno praćenje njihova stanja (monitoring)
129	Pošumljavanje, gdje to dopuštaju uvjeti staništa, obavljati autohtonim vrstama drveća u sastavu koji održava prirodni sastav, koristeći prirodni bliske metode; pošumljavanje nešumskih površina obavljati samo gdje je opravdano uz uvjet da se ne ugrožavaju i rijetki nešumski stanišni tipovi

- Na stranici 3-12, u podnaslovu: "3.4.2. Zaštita kulturnih dobara" tablica pod naslovom "TABELARNI PRIKAZ NEPOKRETNIH KULTURNIH DOBARA SISTEMATIZIRAN PO VRSTAMA" mijenja se i glasi:

"

#### 1.0. POVIJESNA NASELJA

1.2.	Povijesno naselje seosko gradskih obilježja	Status zaštite	Prijedlog kategorije
1.2.1.	Povijesno središte naselja Gradište	ZPP	3 lokalni značaj

**2.0. POVIJESNE GRAĐEVINE I SKLOPOVI**

<b>2.2.</b>	<b>Crkve i kapele</b>	<b>Status zaštite</b>	<b>Prijedlog kategorije</b>
2.2.1.	Župna crkva sv. Franje Asiškog, Gradište	ZPP	2 regionalni značaj
2.2.2.	Grobna kapela, Malo brdo, Gradište	ZPP	3 lokalni značaj

<b>2.3.</b>	<b>Kapele poklonci</b>	<b>Status zaštite</b>	<b>Prijedlog kategorije</b>
2.3.1.	Kapela poklonac Sveti križ, Gradište	ZPP	3 lokalni značaj
2.3.2.	Kapela poklonac, Gradište	ZPP	3 lokalni značaj
2.3.3.	Križni put, Malo brdo, Gradište	ZPP	3 lokalni značaj

<b>2.4.</b>	<b>Građevine javne namjene</b>	<b>Status zaštite</b>	<b>Prijedlog kategorije</b>
2.4.1.	Zgrada stare škole, Gradište	ZPP	3 lokalni značaj
2.4.2.	Zgrada željezničke postaje Gradište	ZPP	3 lokalni značaj

<b>2.5.</b>	<b>Stambene građevine</b>	<b>Status zaštite</b>	<b>Prijedlog kategorije</b>
2.5.1.	Gradište, braće Radića 90, stambena tradicijska kuća	E/ZPP	3 lokalni značaj
2.5.2.	Gradište, kralja Zvonimira 94, stambena tradicijska kuća	E/ZPP	3 lokalni značaj
2.5.3.	Gradište, Vladimira Nazora 6, stambena tradicijska kuća	E/ZPP	3 lokalni značaj
2.5.4.	Dretvičev stan, Žirovačke grede, tradicijski stambeni i gospodarski blok	Z-4711	zaštićeno kulturno dobro

**4.0. MEMORIJALNA PODRUČJA I OBILJEŽJA**

<b>4.0.</b>	<b>Memorijalna područja i obilježja</b>	<b>Status zaštite</b>	<b>Prijedlog kategorije</b>
4.0.1.	Gradište-Rudine, salaš M. Stojanovića, NOB spomenik	R412	zaštićeno kulturno dobro
4.0.2.	Gradište, spomenik NOB-a na željezničkoj stanici	ZPP	3 lokalni značaj
4.0.3.	Gradište, spomen bista J. Lovreću	ZPP	3 lokalni značaj
4.0.4.	Gradište, mjesno groblje	ZPP	3 lokalni značaj

**5.0. ARHEOLOŠKI LOKALITETI I ZONE**

<b>5.0.</b>	<b>Arheološki lokaliteti i zone</b>	<b>Status zaštite</b>	<b>Prijedlog kategorije</b>
5.0.1.	Potencijalni lokalitet Gradište (srednji vijek)	ZPP	3 lokalni značaj
5.0.2.	Gradište, "Staro selo-Živice" (prapovijest)	E/ZPP	3 lokalni značaj
5.0.3.	Gradište, "Osatno-Virovci" (prapovijest)	E/ZPP	3 lokalni značaj

- Na stranici 3-13, u podnaslovu: "3.4.2. Zaštićena kulturna dobra", tablica pod naslovom "ZBIRKA TABLICA NEPOKRETNIH KULTURNIH DOBARA OPĆINE GRADIŠE" mijenja se i glasi:

OPĆINA GRADIŠTE		PRAVNI STATUS ZAŠTITE		
VRSTA KULTURNOG DOBRA	UPISANO U REGISTAR R	PREVENTIVNO ZAŠTIĆENO P	PRIJEDLOG ZA ZAŠTITU E/PR	LOKALNI ZNAČAJ ZPP
<b>POVIJESNA NASELJA</b>				
MALOGRAĐSKA	0	0	0	0
SEOSKA	0	0	0	1
<b>UKUPNO</b>	<b>0</b>	<b>0</b>	<b>0</b>	<b>1</b>
<b>POVIJESNE GRAĐEVINE I SKLOPOVI</b>				
CRKVE I KAPELE	0	0	0	2
KAPELE POKLONCI	0	0	0	3
JAVNE GRAĐ.	0	0	0	2
STAMBENE GRAĐ.	0	0	0	3
<b>UKUPNO</b>	<b>0</b>	<b>0</b>	<b>0</b>	<b>10</b>
<b>ARHEOLOŠKI LOKALITETI I ZONE</b>				
	0	0	0	3
<b>UKUPNO</b>	<b>0</b>	<b>0</b>	<b>0</b>	<b>3</b>
<b>ZONE KRAJOLIKA</b>				
	0	0	0	1
<b>UKUPNO</b>	<b>0</b>	<b>0</b>	<b>0</b>	<b>1</b>
<b>SVEUKUPNO</b>	<b>2</b>	<b>0</b>	<b>0</b>	<b>18</b>

- Nastranici 3-17, naslov: "3.5.1.3." mijenja se i glasi: "3.5.1.3. Pošta i elektroničke komunikacije", a u pripadajućem tekstu riječ: "telekomunikacija" zamjenjuje se riječima: elektronička komunikacija".

Zadnji pasus mijenja se i glasi:

"U sjevernom dijelu Općine nalazi se bazna postaja (samostojeći antenski stup). Planom su definirane površine odnosno krugovi radijusa  $R=1.500$  m unutar kojih je moguća izgradnja samostojećih antenskih stupova u skladu s uvjetima definiranim u Prostornom planu Vukovarsko-srijemske županije."

- Na stranici 3-23, u naslovu: "3.6. Postupanje s otpadom", iza pasusa 3., dodaje se pasus 4., koji glasi:

"U gospodarskoj zoni "Ambarine" planira se na k.č.br. 3454/10 k.o. Gradište gradnja reciklažnog dvorišta za građevinski i komunalni otpad."

**B) POPIS SEKTORSKIH DOKUMENATA I PROPIS AKOJE JE BILO  
POTREBNO POŠTIVATI U IZRADI PLANA**

- Zakon o prostornom uređenju i gradnji ("NN", br. 76/07, 38/09, 55/11, 90/11 i 50/12)
- Pravilnik o mjerama zaštite od elementarnih nepogoda i ratnih opasnosti u prostornom planiranju i uređenju prostora (N.N., br. 29/83., 36/85 i 42/86)
- Pravilnik o sadržaju, mjerilima kartografskih prikaza, obveznim prostornim pokazateljima i standardu elaborata prostornih planova (N.N., br. 106/98., 39/04., 45/04., 163/04)
- Pravilnik o osiguranju pristupačnosti građevina osobama s invaliditetom i smanjenom pokretljivošću ("NN", br. 151/05.)
- Zakon o zaštiti i očuvanju kulturnih dobara (N.N., br. 69/99., N.N. 151/03., N.N. 157/03 ispravak)
- Zakon o zaštiti prirode ("NN", br. 70/05., 139/08.)
- Pravilnik o prostornim standardima, normativima te urbanističko-tehničkim uvjetima za planiranje mreže sportskih objekata (N.N., br. 38/91)
- Zakon o javnim cestama (N.N., br. 180/04, 138/06)
- Zakon o sigurnosti prometa na javnim cestama (N.N., br. 105/04, 142/06)
- Pravilnik o uvjetima za projektiranje i izgradnju priključka i prilazu na javnu cestu (N.N., br. 119/07)
- Zakona o elektroničkim komunikacijama (NN br. 73/08 i 139/08)
- Zakon o energiji (N.N., br. 68/01.; 177/04)
- Zakon o tržištu električne energije (N.N., br. 177/04)
- Podzakonski akt
- Opći uvjeti isporuke električne energije (N.N., br. 8/91)
- Opći uvjeti za opskrbu električnom energijom (N.N., br. 14/06)
- Pravilnik o tehničkim normativima za izgradnju nadzemnih elektroenergetskih vodova nazivnog napona od 1 kV do 400 kV ("Službeni list" 65/88.; N.N., br. 55/96.; 24/97)
- Zakon o zaštiti okoliša (N.N., br. 110/07)
- Pravilnik o procjeni utjecaja na okoliš ("NN", br. 59/00., 136/04. i 85/06.)
- Zakon o zaštiti zraka ("NN", br. 178/04.)
- Zakon o zaštiti od buke ("NN", br. 20/03.)
- Pravilnik o najvišim dopuštenim razinama buke u sredini u kojoj ljudi rade i borave (NN", br. 145/04.)
- Pravilnik o uvjetima za vatrogasne pristupe ("NN", br. 35/94 i 142/03.)
- Pravilnik o hidrantskoj mreži za gašenje požara ("NN", br. 8/06.)
- Zakon o zaštiti od požara (N.N., br. 58/93., 33/05)
- Zakon o tržištu plina (N.N., br. 40/07)
- Pravilnik o tehničkim uvjetima i normativima za siguran transport tekućih i plinovitih ugljikovodika magistralnim naftovodima i plinovodima te naftovodima i plinovodima za međunarodni transport ("Službeni list" SFRJ, br. 26/85. i "NN", br. 53/91.)
- Zakon o vodama (N.N., br. 107/95., 150/05)
- Odluka o utvrđivanju slivnog područja (N.N., br. 20/96., 98/98., 5/99)
- Odluka o utvrđivanju granica vodnih područja (N.N., br. 20/96., 98/98., 5/99)
- Pravilnik o utvrđivanju zona sanitarne zaštite izvorišta (N.N. 55/02)
- Pravilnik o graničnim vrijednostima pokazatelja, opasnih i drugih tvari u otpadnim vodama (N.N., br. 40/99., 6/01., 14/01)
- Državni plan za zaštitu voda (N.N., br. 8/99)
- Zakon o komunalnom gospodarstvu (N.N., br. 36/95., 70/97., 128/99., 57/00., 129/00., 59/01., 26/03., 82/04., 110/04., 178/04)
- Zakon o otpadu (N.N., br. 178/04., 153/05., 111/06, 110/07 i 60/08)
- Pravilnik o vrstama otpada (N.N., br. 27/96)
- Pravilnik o gospodarenju otpadom (N.N., br. 23/07., 111/07)
- Zakon o obrani (N.N., br. 33/02., 58/02. i 76/07.)
- Pravilnik o zaštitnim i sigurnosnim zonama vojnih objekata (N.N., br. 175/03.)
- Pravilnik o kriterijima za određivanje gradova i naseljenih mjesta u kojima se moraju graditi skloništa i drugi objekti za zaštitu (N.N., br. 2/91.)

- Pravilnik o prostornim standardima, normativima te urbanističko-tehničkim uvjetima za planiranje mreže športskih objekata (N.N., br. 38/91.)
- Osnovna mreža zdravstvene djelatnosti (N.N., br. 188/04. i 115/07.)
- Zakon o zaštiti od elementarnih nepogoda (N.N., br. 73/97.)
- Pravilnik o tehničkim, gospodarskim i drugim uvjetima za uređenje sredstava melioracijske odvodnje, te osnovama za tehničko i gospodarsko održavanje sustava (N.N., br. 4/98.)
- Uredba o klasifikaciji voda (N.N., br. 77/98.)
- Uredba o opasnim tvarima u vodama (N.N., br. 78/98.)
- Pravilnik o graničnim vrijednostima pokazatelja, opasnih i drugih tvari u otpadnim vodama (N.N., br. 40/99., 6/01. i 14/01.)
- Pravilnik o zaštitnim mjerama i uvjetima za određivanje zona sanitarne zaštite izvorišta vode za piće (N.N., br. 22/86)-članak 43. i 214. ZV,
- Pravilnik o utvrđivanju zona sanitarne zaštite izvorišta (N.N., br. 55/02.)
- Pravilnik o izradi Vodnogospodarske osnove Hrvatske (N.N., br. 120/03.)
- Zakon o pošti (N.N., br. 172/03., 15/04., 92/05.)
- Pravilnik o općim uvjetima za obavljanje poštanskih usluga (N.N., br. 151/04., 122/05.)
- HP-službeno glasilo HP-Hrvatska pošta d.d., br. 2., 15.02.2005.
- Zakon o željeznici (N.N., br. 123/03., 30/04., 153/05., 79/07.)
- Zakon o sigurnosti u željezničkom prometu (N.N., br. 40/07.)
- Pravilnik o posebnim uvjetima za izgradnju objekata i uređaja u zaštitnom pojasu željezničke pruge (N.N., br. 19/76., 2/77., 49/80., 53/83., 42/90.)
- Pravilnik o tehničkim uvjetima za sigurnost željezničkog prometa kojima moraju udovoljavati željezničke pruge (N.N., br. 84/94., 32/96. i 21/04.)
- Pravilnik o željezničkoj infrastrukturi (N.N., br. 127/05., 16/08.)
- Zakon o zaštiti i spašavanju (N.N., br. 174/04, 79/07, 38/09 i 127/10)
- Pravilnik o mjerama zaštite od elementarnih nepogoda i ratnih opasnosti u prostornom planiranju i uređivanju prostora (N.N., br. 29/83, 36/85, 42/86)
- Pravilnik o tehničkim normativima za skloništa (N.N., br. 53/91 i 110/11)
- Pravilnik o postupku uzbunjivanja stanovništva (N.N., br. 47/06)
- Zakon o šumama (N.N., br. 140/05, 82/06, 129/08 i 80/10)
- Zakon o lovstvu (N.N., br. 140/05 i 75/09)
- Zakon o šumskom reprodukcijском materijalu (N.N. 75/09)
- Uredba o načinu i kriterijima za davanje u zakup šumskog zemljišta u vlasništvu Republike Hrvatske (N.N., br. 108/06 i 73/09)
- Uredba o postupku i mjerilima za osnivanje služnosti u šumi ili na šumskom zemljištu u vlasništvu Republike Hrvatske u svrhu izgradnje vodovoda, kanalizacije, plinovoda, električnih vodova (N.N., br. 108/06)
- Uredba o postupku i mjerilima za osnivanje služnosti u šumi ili na šumskom zemljištu u vlasništvu Republike Hrvatske radi podizanja višegodišnjih nasada (N.N., br. 121/08)
- Uredba o postupku i mjerilima za osnivanje prava služnosti u šumi ili na šumskom zemljištu u vlasništvu Republike Hrvatske, u svrhu obavljanja turističke djelatnosti (N.N., br. 69/07)
- Uredba o postupku i mjerilima za osnivanje prava služnosti na šumi i/ili šumskom zemljištu u vlasništvu Republike Hrvatske u svrhu eksploatacije mineralnih sirovina (N.N., br. 133/07)
- Pravilnik o uređivanju šuma (N.N., br. 111/06 141/08)
- Pravilnik o zaštiti šuma od požara (N.N., br. 26/03)
- Zakon o poljoprivrednom zemljištu (N.N., br. 152/08, 21/10 i 63/11)

## **C) ZAHTJEVI I MIŠLJENJA IZ ČLANKA 79. I ČLANKA 94. ZAKONA O PROSTORNOM UREĐENJU I GRADNJI**

### **1. ZAHTJEVI IZ ČLANKA 79. ZAKONA O PROSTORNOM UREĐENJU I GRADNJI**

Nositelj izrade je prema članku 79. Zakona o prostornom uređenju i gradnji zatražio zahtjeve od trideset i šest nadležnih tijela i osoba. Šesnaest nadležnih tijela i osoba dale su zahtjev, a to su:

- Ministarstvo kulture, Uprava za zaštitu prirode, Zagreb
- Ministarstvo kulture, Uprava za zaštitu kulturne baštine, Konzervatorski odjel u Vukovaru,
- Ministarstvo poljoprivrede, Uprava šumarstva, lovstva i drvne industrije, Zagreb
- Ministarstvo poljoprivrede, Zagreb
- Ured državne uprave u Vukovarsko-srijemskoj županiji, Služba za gospodarstvo, imovinsko-pravne poslove, Vukovar
- Hrvatska agencija za poštu i elektroničke komunikacije, Zagreb
- Hrvatske ceste d.o.o. za upravljanje, građenje i održavanje državnih cesta, Zagreb
- Uprava za ceste Vukovarsko-srijemske županije, Vinkovci
- Plinara istočne Slavonije d.o.o. Vinkovci, Vinkovci
- INA d.d., Zagreb
- Plinacro d.o.o., Zagreb (dio zahtjeva nije predmet ovih Izmjena i dopuna)
- JANAF d.d., Zagreb
- Hrvatski telekom d.d., Zagreb
- HEP-Operator distribucijskog sustava d.o.o., Elektra Vinkovci
- Vinkovački vodovod i kanalizacija d.o.o., Vinkovci (dio zahtjeva nije predmet ovih Izmjena i dopuna)
- MORH, Sektor za nekretnine, graditeljstvo i zaštitu okoliša, Zagreb

Preslici zahtjeva priloženi su u nastavku.





**REPUBLIKA HRVATSKA**  
**MINISTARSTVO ZAŠTITE OKOLIŠA**  
**I PRIRODE**

10000 Zagreb, Ulica Republike Austrije 14  
 Tel: 01/ 3782 111 Fax: 01/ 4866 100

KLASA: 612-07/12-57/53  
 URBROJ: 517-07-2-2-12-3  
 Zagreb, 13. srpnja 2012.

Primišteno:	19.07.12.
Uredž.br.	375/12.
Šifra:	

**VUKOVARSKO - SRIJEMSKA**  
**ŽUPANIJA**  
**OPĆINA GRADIŠTE**  
 32 273 Gradište

**PREDMET: Izmjena i dopuna Prostornog plana uređenja**  
**Općine Gradište**  
**- zahtjevi, dostavljaju se**

Ministarstvo zaštite okoliša i prirode zaprimilo je vaš dopis kojim ste u skladu s člankom 79. Zakona o prostornom uređenju i gradnji („Narodne novine“, br. 76/07, 38/09, 55/11 i 90/11) u postupku izrade izmjena i dopuna Prostornog plana uređenja Općine Gradište, zatražili zahtjeve (podaci, planske smjernice i propisane dokumente).

Uvidom u Upisnik zaštićenih područja koji se vodi u ovom Ministarstvu utvrđeno je da se unutar obuhvata predmetnog plana ne nalaze područja zaštićena temeljem Zakona o zaštiti prirode („Narodne novine“, br. 70/05, 139/08 i 57/11). Temeljem istog Zakona, prirodu je potrebno štiti očuvanjem biološke i krajobrazne raznolikosti, dakle nje same i prirodnih vrijednosti. Naime, sukladno rečenom prirodna se štiti i u dijelovima koji od tijela utvrđenog Zakonom, nisu prirodne vrijednosti proglašene zaštićenima.

Sukladno članku 124. Zakona ovo Ministarstvo utvrđuje sljedeće

**uvjete i mjere zaštite prirode**

- očuvati i zaštititi prirodni i kulturni krajolik kao temeljnu vrijednost prostora,
- korištenje prirodnih dobara treba provoditi temeljem planova gospodarenja prirodnim dobrima koji moraju sadržavati uvjete i mjere zaštite prirode nadležnog tijela državne uprave,
- očuvati područja prekrivena autohtonom vegetacijom, osobito postojeće šumske površine, šumske rubove, živice koje se nalaze između obradivih površina, te zabraniti njihovo uklanjanje;
- treba izbjegavati velike poljoprivredne površine zasijane jednom kulturom, a osobito štiti područja prirodnih vodotoka i vlažnih livada kao ekološki vrijednih područja,
- energane ne planirati unutar područja predloženih za zaštitu, krajobrazno vrijednim lokalitetima, kao niti unutar područja ekološke mreže,
- propisati maksimalnu površinu na kojoj se može rasprostirati pojedino postrojenje,
- smještaj (postavljanje) solarnih panela (modula) planirati u pravilu na krovovima postojećih objekata,
- za planirani plan, program i zahvat u području ekološke mreže, koji sam ili s drugim planovima, programima i zahvatima može imati značajan utjecaj na ciljeve očuvanja i

1/2

cjelovitost područja ekološke mreže, ocjenjuje se prihvatljivost za ekološku mrežu sukladno Zakonu o zaštiti prirode.

Prema Uredbi o proglašenju ekološke mreže („Narodne novine“, br. 109/07) predmetni plan dijelom ulazi u obuhvat ekološke mreže RH, i to unutar:

- područja važno za divlje svojte i stanišne tipove: „Spačvanski bazen“ (HR5000006 #) i
- međunarodno važno područja za ptice: „Spačvanski bazen“ (HR1000006 #).

Od Državnog zavoda za zaštitu prirode zatražena je izrada elaborata „Podaci o vrstama, staništima, zaštićenim i evidentiranim područjima i područjima Ekološke mreže RH s prijedlogom mjera zaštite za potrebe izmjena i dopuna Prostornog plana uređenja Općine Gradište“, koji ćemo vam dostaviti odmah po primitku.

Prethodno navedeno treba na odgovarajući način ugraditi u predmetne Izmjene i dopune (tekstualni i grafički dio).



Dostaviti: ① Naslovu  
2. U spis predmeta



**REPUBLIKA HRVATSKA**  
**MINISTARSTVO ZAŠTITE OKOLIŠA**  
**I PRIRODE**

10000 Zagreb, Ulica Republike Austrije 14  
 Tel: 01/ 3717 111 fax: 01/ 4866 100

**Uprava za zaštitu prirode**

KLASA: 612-07/12-57/53

URBROJ: 517-07-2-2-12-6

Zagreb, 09. kolovoza 2012.

Broj predmeta:	427/192
Datum:	24.08.192.

**VUKOVARSKO - SRIJEMSKA**  
**ŽUPANIJA**  
**OPĆINA GRADIŠTE**  
 32 273 Gradište

**PREDMET: Izmjena i dopuna PPUO-a Gradište**  
**- stručna podloga, dostavlja se**

Vežano na ranije utvrđene zahtjeve dostavljene od strane ovog Ministarstva za potrebe izrade Izmjena i dopuna PPUO-a Gradište (KLASA: 612-07/12-57/53, URBROJ: 517-07-2-2-12-3, od 13. srpnja 2012. godine), dostavljamo Vam stručnu podlogu pod nazivom „Podaci o vrstama, staništima, zaštićenim i evidentiranim područjima i područjima Ekološke mreže RH s prijedlogom mjera zaštite za potrebe izmjena i dopuna PPUO-a Gradište“, koju je izradio Državni zavod za zaštitu prirode.

Prilog: Stručna podloga

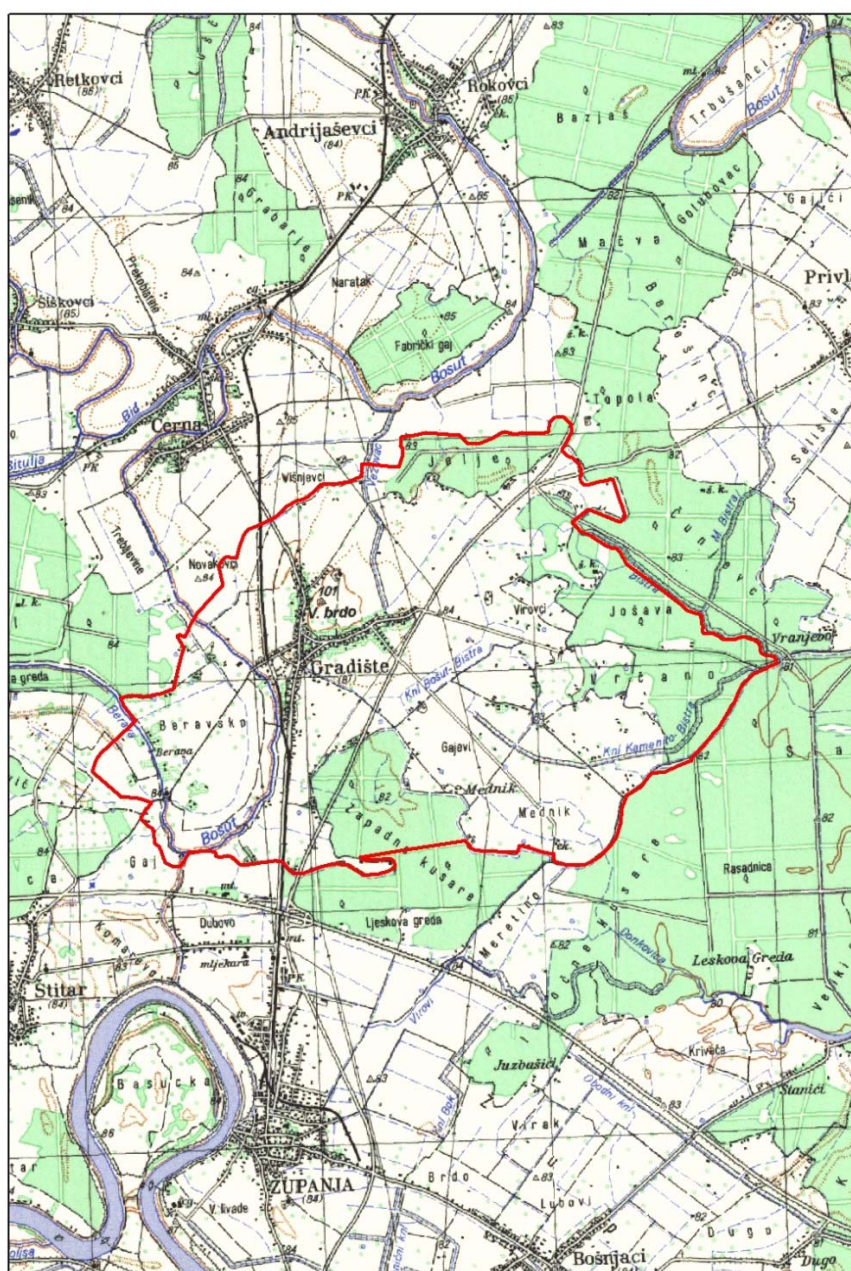


Dostaviti:  Naslovu  
 2. Pismohrana – ovdje

1/1



**Podaci o vrstama, staništima, zaštićenim i evidentiranim područjima i područjima Ekološke mreže RH mreže s prijedlogom mjera zaštite za potrebe izmjena i dopuna Prostornog plana uređenja Općine Gradište**





Državni zavod  
za zaštitu prirode

**Podaci o vrstama, staništima, zaštićenim i evidentiranim područjima i područjima Ekološke mreže RH mreže s prijedlogom mjera zaštite za potrebe izmjena i dopuna Prostornog plana uređenja Općine Gradište**

Davorin Marković, v.d. ravnatelja

Klasa: 612-07/12-23/56

Ur. broj: 366-07-9-12-2

Zagreb, srpanj 2012.

**SADRŽAJ**

1. UVOD.....	35
2. OBILJEŽJA PODRUČJA SA STANOVIŠTA ZAŠTITE PRIRODE.....	36
2.1. ZAŠTIĆENE I UGROŽENE VRSTE.....	36
2.2. UGROŽENA I RIJETKA STANIŠTA .....	50
2.3. ZAŠTIĆENA I EVIDENTIRANA PODRUČJA .....	54
2.4. PODRUČJA EKOLOŠKE MREŽE RH.....	54
3. IZVORI PODATAKA .....	56
4. PRILOZI.....	58

## UVOD

Ministarstvo zaštite okoliša i prirode, Uprava za zaštitu prirode, zatražila je od Državnog zavoda za zaštitu prirode podatke o vrstama, staništima, zaštićenim i evidentiranim područjima i područjima ekološke mreže RH za potrebe Izmjena i dopuna Prostornog plana uređenja Općine Gradište (Klasa: 612-07/12-57/53, Ur. broj: 517-07-2-2-12-2).

Podaci se dostavljaju Ministarstvu zaštite okoliša i prirode, Upravi za zaštitu prirode, u cilju utvrđivanja uvjeta zaštite prirode koje je potrebno ugraditi u Izmjene i dopune Prostornog plana uređenja Općine Gradište.

## OBILJEŽJA PODRUČJA SA STANOVIŠTA ZAŠTITE PRIRODE

### ZAŠTIĆENE I UGROŽENE VRSTE

#### Nacionalni i međunarodni propisi

Zaštita prirode u Hrvatskoj regulirana je Zakonom o zaštiti prirode (N.N. 70/05, 139/08, 57/11). Prema Zakonu o zaštiti prirode, ugrožene divlje svojte (vrste i podvrste) proglašavaju se **strogo zaštićenima** ili **zaštićenima**. Popis navedenih divljih svojti utvrđen je *Pravilnikom o proglašavanju divljih svojti zaštićenim i strogo zaštićenim (NN 99/09)*.

Prema članku 97. Zakona o zaštiti prirode (N.N. 70/05, 139/08, 57/11) zabranjeno je branje, skupljanje, uništavanje, sječa ili iskopavanje samoniklih **strogo zaštićenih biljaka i gljiva**, te držanje i trgovina samoniklim strogo zaštićenim biljkama i gljivama. **Strogo zaštićene životinje** zabranjeno je namjerno hvatati, držati i/ili ubijati, namjerno oštećivati ili uništavati njihove razvojne oblike, gnijezda ili legla, te područja njihova razmnožavanja ili odmaranja, namjerno uznemiravati, naročito u vrijeme razmnožavanja, podizanja mladih, migracije i hibernacije, ako bi uznemiravanje bilo značajno u odnosu na ciljeve zaštite, namjerno uništavati ili uzimati jaja iz prirode ili držati prazna jaja, prikrivati, držati, uzgajati, trgovati, uvoziti, izvoziti, prevoziti i otuđivati ili na bilo koji način pribavljati i preparirati. Zaštitu uživaju i samonikle biljke i gljive, te divlje životinje koje se nalaze u nacionalnom parku, strogom rezervatu, te u posebnom rezervatu ako se radi o samoniklim biljkama, gljivama, te divljim životinjama radi kojih je područje primarno zaštićeno, kao i sve podzemne životinje, i kad nisu zaštićene kao pojedine svojte, ako aktom o zaštiti toga područja za pojedinu vrstu nije drugačije određeno. Nenamjerno hvatanje i/ili ubijanje strogo zaštićenih životinja prijavljuje se ministarstvu nadležnom za poslove zaštite prirode. Navedeno ministarstvo vodi evidenciju o nenamjerno uhvaćenim i/ili ubijenim strogo zaštićenim životinjama, te odlučuje o zaštitnim mjerama u cilju sprječavanja negativnog utjecaja na pojedine vrste.

Korištenje **zaštićenih divljih svojti** dopušteno je na način i u količini da se njihove populacije na državnoj ili na lokalnoj razini ne dovedu u opasnost, sukladno članku 94. Zakona o zaštiti prirode (N.N. 70/05, 139/08, 57/11). Ministar nadležan za zaštitu prirode i ministar nadležan za poljoprivredu, šumarstvo, lovstvo, morsko i slatkovodno ribarstvo te vodno gospodarstvo, svaki u svom djelokrugu, propisuju



mjere zaštite zaštićenih divljih svojti koje obuhvaćaju: sezonsku zabranu korištenja i druga ograničenja korištenja populacija, privremenu ili lokalnu zabranu korištenja radi obnove populacija na zadovoljavajuću razinu i/ili reguliranje trgovine, držanja radi trgovine i transporta radi trgovine živih i mrtvih primjeraka. Ministarstvo nadležno za poslove zaštite prirode vodi evidenciju o načinu i količini korištenja zaštićenih divljih svojti radi utvrđivanja i praćenja stanja populacija. Ako se utvrdi da je zbog korištenja zaštićena divlja svojta ugrožena, ministar može donijeti naredbu kojom zabranjuje ili ograničava korištenje te svojte.

Zaštita prirode na području Europske unije regulirana je dvjema direktivama: Direktivom o pticama i Direktivom o staništima.

### **Direktiva o pticama**

Ova direktiva bila je donesena još 1979. godine s ciljem dugoročnog očuvanja svih divljih ptičjih vrsta i njihovih važnih staništa na teritoriju EU. Poseban naglasak je na zaštiti migratornih vrsta koja zahtijeva koordinirano djelovanje svih europskih zemalja. Propis se odnosi na 181 ptičju svojtu (vrstu ili podvrstu) te zahtijeva očuvanje dovoljno prostranih i raznolikih staništa za njihov opstanak. Također se zabranjuju načini masovnog i neselektivnog lova te iskorišćivanje, prodaja ili komercijalizacija većine ptičjih vrsta. Načinjene su određene iznimke radi sporta i lova, a dopušta se članicama učiniti iznimke u slučajevima kada ptice predstavljaju ozbiljnu opasnost za sigurnost i zdravlje ljudi ili drugih biljaka i životinja, te kad nanose velike gospodarske štete. Pojedine zemlje obvezne su utvrditi i zaštititi dovoljan broj i u dovoljnoj površini najpovoljnijih područja za zaštitu ptičjih vrsta iz **Dodatka I Direktive (SPA područja)** koja postaju sastavni dio NATURA 2000. U zemljama EU ukupno je proglašeno 5347 SPA područja koja zauzimaju površinu od 517340 km<sup>2</sup> kopna (morskih SPA područja je 566, na površini od 110220 km<sup>2</sup>) (*Izvor: European Commission, NATURA 2000 Barometer, January 2011.*).

### **Direktiva o staništima**

Cilj ove direktive donesene 1992. godine je doprinijeti očuvanju biološke raznolikosti članica EU kroz zaštitu staništa divlje flore i faune. Glavni način ostvarenja ovog cilja jest uspostavljanje ekološke mreže područja NATURA 2000. Ova područja (SAC područja) značajna su za očuvanje ugroženih vrsta (osim ptica) i stanišnih tipova koji su navedeni u dodacima Direktive, u tzv. "povoljnom statusu očuvanosti". Kod odabira područja u obzir se uzimaju isključivo znanstveni kriteriji odnosno zahtjevi. Prilikom upravljanja područjima NATURA 2000, osim znanstvenih, uzimaju se u obzir i gospodarski, društveni i kulturni zahtjevi te regionalne i lokalne značajke.

Zaštita područja provodi se ocjenjivanjem utjecaja pojedinih planova i zahvata, provođenjem planova upravljanja te ugovornim i drugim aranžmanima s vlasnicima i korisnicima zemljišta kroz koje se osigurava primjena odgovarajućih zaštitnih mjera. Nove članice EU na dan pristupa moraju predati popis predloženih područja za NATURA 2000 s odgovarajućom bazom podataka o svakom pojedinom području. **Za vrste navedene na Dodatku II Direktive potrebno je utvrditi važna područja i zaštititi ih**, vrste na Dodatku IV potrebno je strogo zaštititi, a vrste na Dodatku V uživaju status zaštićenih vrsta čije se populacije smiju eksploatirati uz stalan nadzor. U zemljama EU trenutno je proglašeno ukupno 22594 SCI područja (područja važnih za divlje svojte osim ptica i stanišne tipove) koja zauzimaju površinu od 583888 km<sup>2</sup> kopna (morskih SCI područja je 1247, na površini od 149732 km<sup>2</sup>) (*Izvor: European Commission, NATURA 2000 Barometer, January 2011.*).

### **Crvene knjige**

Crvene knjige ugroženih vrsta objedinjuju podatke o onim svojstama (vrstama ili podvrstama) koje se smatraju ugroženima temeljem znanstvene procjene prema međunarodnim kriterijima koje je postavila međunarodna unija za zaštitu prirode IUCN. Te se vrste upisuju na tzv. Crveni popis, a detaljno obrađuju u crvenim knjigama. Crvene knjige za pojedine skupine ugroženih vrsta Hrvatske izradili su kompetentni stručnjaci te one predstavljaju temelj za zakonsku zaštitu vrsta.

Crveni popis obuhvaća vrste s visokim stupnjem ugroženosti, odnosno za koje se smatra da su pred izumiranjem (CR – kritično ugrožene, EN – ugrožene i V – osjetljive) te vrste koje bi mogle postati ugrožene ukoliko se ne poduzmu zaštitne mjere (NT – niskorizične i LC – najmanje zabrinjavajuće), kao i vrste koje se radi nedostatka podataka ne mogu svrstati u neku od navedenih kategorija DD – nedovoljno poznate).

### **Zaštićene i ugrožene vrste na području Općine Gradište**

Iako ne postoji cjelovita inventarizacija ovog područja, prema dostupnim podacima iz crvenih knjiga ugroženih vrsta Hrvatske i postojećih stručnih studija, na ovom području stalno ili povremeno živi niz ugroženih i zaštićenih vrsta.

### ***Sisavci***

Prema Crvenoj knjizi ugroženih sisavaca Hrvatske, područje Općine Gradište je stvarno ili potencijalno područje rasprostranjenosti većeg broja ugroženih i/ili zaštićenih vrsta sisavaca. Uz tablicu s popisom zaštićenih i strogo zaštićenih vrsta

koje su ovdje rasprostranjene, za one najugroženije (pred izumiranjem – u kategorijama CR, EN i VU) navedeni su i osnovni podaci.

**Tablica 1.** Ugrožene vrste sisavaca na području Općine Gradište (SZ – strogo zaštićena svojita, Z – zaštićena svojita; RE – regionalno izumrla svojita, CR - kritično ugrožena, EN – ugrožena, VU – rizična, NT – potencijalno ugrožena, LC – najmanje zabrinjavajuća, DD – vjerojatno ugrožena, ZZP – Zakon o zaštiti prirode N.N. 70/05, 139/08, 57/11)

Znanstveno ime vrste	Hrvatsko ime vrste	Regionalna kategorija ugroženosti	Zaštita po ZZP	Dodatak II Direktive o staništima
<i>Barbastella barbastellus</i> *	širokouhi mračnjak	DD	SZ	√
<i>Cricetus cricetus</i>	veliki hrčak	NT	SZ	
<i>Glis glis</i>	sivi puh	LC	SZ sj. od Save Z juž od Save	
<i>Lepus europaeus</i>	europski zec	NT	Z	
<i>Lutra lutra</i>	vidra	DD	SZ	√
<i>Micromys minutus</i>	patuljasti miš	NT	Z	
<i>Muscardinus avellanarius</i>	puh orašar	NT	SZ	
<i>Myotis bechsteinii</i> *	velikouhi šišmiš	VU	SZ	√
<i>Myotis emarginatus</i> *	riđi šišmiš	NT	SZ	√
<i>Myotis myotis</i>	veliki šišmiš	NT	SZ	√
<i>Neomys anomalus</i>	močvarna rovka	NT	Z	
<i>Plecotus austriacus</i>	sivi dugoušan	EN	SZ	

\* potencijalno područje rasprostranjenja

Od navedenih sisavaca, ističu se vrste navedene na Dodatku II Direktive o staništima odnosno vrste za koje je potrebno odrediti tzv. *Posebna područja zaštite* (SAC – *Special Area of Conservation*).

Od ugroženih vrsta izdvajamo slijedeće najugroženije vrste:

#### **sivi dugoušan (*Plecotus austriacus*)**

*Kategorija ugroženosti:* EN - ugrožena vrsta

*Ekologija:* Nizinska i podgorska područja, često uz naselja. Porodiljske kolonije u krovštima zgrada i crkvenim tornjevima. Nalažen je i u nizinskim poplavnim šumama (Spitzenberger, usmena informacija). Lovi na otvorenom. Na zimovanju je dosad nađen u špiljama, gdje se najčešće zavlači duboko u uske pukotine.

*Razlozi ugroženosti:* Iako nemamo puno podataka iz prijašnjih razdoblja, očita je tendencija smanjenja populacije. Razlozi takvu stanju mogli bi biti povezani s primjenom pesticida, kao i sve češćeg premazivanja drvenih dijelova krovština insekticidima

**velikouhi šišmiš (*Myotis bechsteinii*)**

*Kategorija ugroženosti:* VU - osjetljiva vrsta

*Ekologija:* Šumska vrsta, dolazi samo u prirodnim većinom listopadnim šumama sa starijim stablima, te u starim voćnjacima i parkovima. Lovi na čistinama i rubovima šuma, često sakuplja plijen koji čine uglavnom noćni leptiri i dvokrilci te razni beskrilni člankonošci s grančica i listova, ali i na tlu. Ljeti se zadržava u dupljama drveća, a zimuje u različitim podzemnim prirodnim ili umjetnim staništima, vjerojatno najviše u pukotinama.

*Razlozi ugroženosti:* Prekomjerna sječa starijih stabala s dupljama i prerana sječa starijih sastojina te upotreba pesticida u šumarstvu.

**Mjere zaštite:**

U cilju zaštite **šišmiša**, potrebno je očuvati njihova prirodna staništa u špiljama, šumama te skloništima po tavanima, crkvenim tornjevima i drugim prostorima na zgradama. U slučaju obnova zgrada i crkava u kojima je nađena kolonija šišmiša, poželjno je postaviti nova pogodna mjesta za sklonište kolonije.

Za zaštitu šišmiša koji obitavaju u špiljama potrebno je špilje tretirati kao područja zatvorena za javnost, a u iznimnim slučajevima u špiljama koje su otvorene za posjetitelje šišmišima osigurati nesmetano kretanje prilikom postavljanja vrata na ulazu u špilju (za postavljanje takvih vrata obavezno je konzultirati stručnjake za šišmiše), ne uznemiravati prilikom posjeta te odrediti prihvatni kapacitet špilje.

U cilju zaštite šumskih vrsta šišmiša, detaljne mjere očuvanja šumskih staništa propisuju se uvjetima zaštite prirode koji se ugrađuju u odgovarajuće šumsko-gospodarske osnove na području Općine Gradište.

U cilju zaštite vrsta vezanih za vlažna staništa (**vidra, močvarna rovka**) potrebno je u što većoj mjeri očuvati vodena i močvarna staništa i spriječiti melioraciju i isušivanje, odnosno ne planirati daljnje regulacije vodotoka te daljnje melioracije ovakvih površina bez Ocjene prihvatljivosti takvih zahvata na prirodu, sukladno Zakonu o zaštiti prirode (N.N. 70/05, 139/08, 57/11).

**Ptice**

S obzirom na ovdje prisutna staništa te uzimajući u obzir podatke ornitoloških studija izrađenih u okviru LIFE III CRO-NEN projekta (izradio Zavod za

ornitologiju, HAZU), kao i *Crvenu knjigu ugroženih ptica Hrvatske*, područje Općine Gradište je stvarno ili potencijalno područje rasprostranjenosti većeg broja ugroženih i/ili zaštićenih ptica. Uz tablicu s popisom zaštićenih i strogo zaštićenih vrsta koje su ovdje rasprostranjene, za one najugroženije (pred izumiranjem – u kategorijama CR, EN i VU) navedeni su i osnovni podaci.

**Tablica 2.** Strogo zaštićene i ugrožene vrste ptica rasprostranjene na području Općine Gradište (RE – regionalno izumrle, CR – kritično ugrožene, EN – ugrožene, VU – osjetljive, NT – niskorizične, LC – najmanje zabrinjavajuće, DD – nedovoljno poznate; gp – gnijezdeća populacija, ngp – negnijezdeća populacija, zp – zimujuća populacija, pp – preletnička populacija; Z – zaštićena vrsta)

Znanstveno ime vrste	Hrvatsko ime vrste	Kategorija ugroženosti	Dodatak I Direktive o pticama
<i>Alcedo atthis</i>	vodomar	NT gp	✓
<i>Aythya nyroca</i>	patka njorka	VU gp, NT pp	✓
<i>Ciconia ciconia</i>	roda	NT gp	✓
<i>Ciconia nigra</i>	crna roda	VU gp	✓
<i>Columba oenas</i>	golub dupljaš	DD gp	
<i>Dendrocopos syriacus</i>	sirijski djetlić	LC gp	✓
<i>Dryocopus martius</i>	crna žuna		✓
<i>Ficedula albicollis</i>	bjelovrata muharica	LC gp	✓
<i>Haliaeetus albicilla</i>	štekavac	EN gp	✓
<i>Ixobrychus minutus</i>	čapljica voljak	NT gp	✓
<i>Lanius minor</i>	sivi svračak	LC gp	✓
<i>Lymnocyptes minima</i> **	mala šljuka	DD ngp	
<i>Milvus migrans</i>	crna lunja	VU gp	✓
<i>Pernis apivorus</i>	škanjac osaš	VU gp	✓
<i>Picus canus</i>	siva žuna	LC gp	✓
<i>Porzana parva</i> *	siva štijoka	DD gp	✓
<i>Sylvia nisoria</i>	pjegava grmuša		✓

\*vjerojatno područje gniježđenja, \*\*vjerojatno područje rasprostranjenja za vrijeme selidbe

Od ugrožene i strogo zaštićene ornitofaune koja potvrđeno ili moguće obitava na ovom području valja istaknuti slijedeće vrste:

### štekavac (*Haliaeetus albicilla*)

*Kategorija ugroženosti:* EN – ugrožena gnijezdeća populacija

*Ekologija:* Gnijezde se uz slatke i slane vode: u velikim močvarnim područjima, uz velike rijeke, jezera i šaranske ribnjake. Izbjegavaju područja siromašna vodom, otvorene predjele bez drveća i velike guste šume.

*Razlozi ugroženosti:* Ugrožen je lovom i krivolovom, nestankom močvarnih staništa i propadanjem šaranskih ribnjaka, onečišćenjem voda.

**patka njorka (*Aythya nyroca*)**

*Kategorija ugroženosti:* VU – rizična gnijezdeća populacija; NT – niskorizična preletnička populacija

*Ekologija:* Prebivaju u plitkim močvarama s bujnim vodenim raslinjem, prošaranim tršćacima i rogozicima, šaranskim ribnjacima, sporo tekućim kanalima, mirnim rijekama i rukavcima. Iako spadaju u skupinu pataka ronilica, trebaju obilno vodeno raslinje i plitku vodu (slatku ili slanu). Izbjegavaju brze tekućice i duboke slabo produktivne vode. Izvan sezone gniježđenja borave i na većim jezerima, lagunama i priobalnim močvarama.

*Razlozi ugroženosti:* Ugrožava ju nestajanje močvarnih staništa, propadanje šaranskih ribnjaka, lov i krivolov.

**crna roda (*Ciconia nigra*)**

*Kategorija ugroženosti:* VU – rizična gnijezdeća populacija

*Ekologija:* Obitava u starim, mirnim šumama s potocima, lokvama, barama, kanalima, vlažnim livadama i sl. Rado se hrane i po obalama rijeka i većim močvarnim površinama ukoliko ih ima u blizini gnjezdilišta. Za selidbe se zadržavaju i po otvorenim vlažnim područjima. Za selidbe su samotne ili u malim jatima, na zimovalištima samotne ili u parovima. Za hranjenja su obično samotne, ali se na bogatim hranilištima okupljaju u rahle skupine. Monogamne su, parovi su najvjerojatnije dugotrajni, ali veza traje najčešće samo za gnijezdeće sezone i obnavlja se svakog proljeća. Pretežito se hrane ribama, vodozemcima, kukcima i njihovim ličinkama, a u manjoj mjeri i sitnim sisavcima, zmijama, gušterima, račićima i ptićima ptica pjevica.

*Razlozi ugroženosti:* Uređivanje šuma, mijenjanje vodnog režima šuma, nestajanje močvarnih područja, propadanje šaranskih ribnjaka.

**crna lunja (*Milvus migrans*)**

*Kategorija ugroženosti:* VU – rizična gnijezdeća populacija

Gnijezde se u cijeloj panonskoj Hrvatskoj, ali je najbrojnija u dolinama Drave, Save i Kupe.

*Ekologija:* Gnijezde se po rubovima šuma uz močvare, šaranske ribnjake, rijeke i jezera u nizinskim predjelima, u istočnoj Slavoniji i uz poljodjelske površine. Love redovito po otvorenim područjima.

*Razlozi ugroženosti:* Lov i krivolov, nestajanje močvarnih područja, propadanje šaranskih ribnjaka, uređivanje rijeka, zagađenje voda, intenziviranje poljodjelstva.

**škanjac osaš (*Pernis apivorus*)**

*Kategorija ugroženosti:* VU – rizična gnijezdeća populacija

*Ekologija:* Šume bogate proplancima, čistinama, prosjekama, sječevinama. Često i u mješovitom, mozaičnom krajoliku gdje su šume izmiješane s livadama, živicama, malim močvarama i sl.

*Razlozi ugroženosti:* Lov i krivolov, uređivanje šuma, intenziviranje poljodjelstva.

**golub dupljaš (*Columba oenas*)**

*Kategorija ugroženosti:* DD – nedovoljno poznata gnijezdeća populacija

*Ekologija:* Nastanjuju otvorene šume s mnogo proplanaka i prosjeka, rubove šuma uz poljoprivredne površine i stare prostrane parkove s listopadnim drvećem bogatim dupljama. Izvan gnijezdeće sezone obično su društveni. Gnijezdo grade u dupljama (osobito u starim dupljama crnih žuna), u pukotinama stijena, a povremeno i u rupama u tlu ili u napuštenim gnijezdima drugih ptica. Gnijezdo grade, na jajima leže i o pticima se brinu oba partnera. Pretežito se hrane biljnom hranom (sjemenkama, lišćem, pupovima, cvjetovima i sl.), a povremeno i beskralješnjacima. Hranu pretežito sakupljaju na tlu, rjeđe na drveću ili grmlju. Na tlu se često hrane u jatima, a na drveću obično samotno.

*Razlozi ugroženosti:* Razlozi za tako drastičan pad populacije nisu sasvim jasni, pogotovo jer u najvećem dijelu europskog areala ove vrste uopće nema pada populacije. Najvjerojatnije su glavni razlozi uređivanje šuma, lov i krivolov te intenziviranje poljodjelstva, možda i stalni porast brojnosti goluba grivnjaša.

**mala šljuka (*Lymnocyptes minima*)**

*Kategorija ugroženosti:* DD – nedovoljno poznata negnijezdeća populacija

*Ekologija:* Gnijezde se po vodom natopljenim cretovima, vlažnim livadama te močvarama u tundri i tajgi. Za selidbe i zimovanja borave po muljevitim rubovima lokvi, obalama potoka, rijeka i jezera, močvarama, cretovima, poplavnim površinama, taložnicama, vlažnim livadama, močvarnim slanušama i sl. Gnijezdo grade na tlu, u niskom raslinju, u niskom grmlju, često na malo izdignutim grebenima (brazdama) ili humcima okruženim vodom. Gnijezdo vjerojatno grade oba partnera. Pretežito se hrane kukcima i njihovim ličinkama, mekušcima, kolutićavcima i biljkama (uglavnom sjemenkama). Hranu skupljaju kljunom s površine tla ili ga zabadaju u meko tlo. Aktivne su najviše noću i u sumrak.

*Razlozi ugroženosti:* Lov i krivolov, nestajanje močvarnih područja, uništavanje nuskih muljevitih i pjeskovitih morskih obala i pripadajućih im slanuša.

**siva štijoka (*Porzana parva*)**

*Kategorija ugroženosti:* DD – nedovoljno poznata gnijezdeća populacija

*Ekologija:* Slatkovodna vlažna staništa: visoko produktivna poplavna područja, rubovi većih jezera ili rijeka, poplavne šume. Gnijezde se i na ribnjacima i rižinim poljima, ali izbjegavaju mjesta izložena uznemirivanju. Potrebno im je visoko, gusto raslinje (rogozici, tršćaci, visoki šaševi i sl.) koje može rasti i iz prilično duboke vode - važno je da postoji obilje pleglih stabljika koje tvore mostove ili plutajuće nakupine po kojima mogu trčati. Stoga su posebno pogodni stariji rogozici i tršćaci koji se više godina ne kose ili pale. Gnijezdo grade mužjaci u gustom raslinju uz vodu ili na samoj vodi u busenima ili na platformama od trulećeg bilja, uvijek na mjestima do kojih se može doprijeti samo plivanjem. Pretežito se hrane sitnim beskralješnjacima (kukcima i njihovim ličinkama, paucima, vodenim puževima, kolutićavcima i sl.) i sjemenkama vodenog bilja. Hranu skupljaju hodajući po pleglim stabljikama ili plutajućoj vegetaciji, plivajući, a ponekad i roneći.

*Razlozi ugroženosti:* Nestajanje močvarnih područja s obilnom obalnom vegetacijom (trska, rogoz, šaš itd.), propadanje šaranskih ribnjaka, paljenje tršćaka.

**Mjere zaštite:**

U cilju zaštite vrsta ptica vezanih za vodena i vlažna staništa, potrebno je o njima voditi brigu prilikom vodno-gospodarskih zahvata, koji se upravo radi zaštite ovih ptica ne preporučuju (regulacije vodotoka, vađenje šljunka), kao ni prenamjena ovakvih staništa u poljoprivredna zemljišta (melioracijski zahvati).

U slučaju izvođenja ovakvih zahvata na područjima Ekološke mreže RH potrebno je provoditi ocjenu prihvatljivosti zahvata za ekološku mrežu, sukladno članku 36. Zakona o zaštiti prirode (N.N. 70/05, 139/08, 57/11) i članku 3. Pravilnika o ocjeni prihvatljivosti plana, programa i zahvata za ekološku mrežu (N.N. 118/09).

U cilju zaštite vrsta ptica vezanih za šumska staništa, potrebno je o njima voditi brigu prilikom gospodarenja šumama, a naročito je potrebno ostavljati dostatan broj starih suhih stabala radi ptica dupljašica (kroz uvjete zaštite prirode odgovarajućih šumsko-gospodarskih osnova i/ili programa gospodarenja šumama).

U cilju eliminiranja stradavanja ptica, a posebice ptica koje imaju veliki raspon krila te su stoga u većoj opasnosti od strujnog udara na ovakvim objektima potrebno je tehničko rješenje izvesti na način da se ptice zaštite od strujnog udara. Članak 88.



Zakona o zaštiti prirode (N.N. 70/05, 139/08, 57/11), propisuje da se stupove i tehničke komponente srednjonaponskih vodova izvode na način da se ptice zaštite ptica od strujnog udara. Nepoštivanje navedene odredbe podliježe prekršajnoj odredbi iz članka 195. stavka 1. Zakona. Republika Hrvatska stranka je Konvencije o zaštiti europskih divljih vrsta i prirodnih staništa (Bernska konvencija) od 2000. godine (Zakon o potvrđivanju Konvencije o zaštiti europskih divljih vrsta i prirodnih staništa (Bernska konvencija), Narodne novine Međunarodni ugovori 06/00). U Preporuci stalnog odbora Bernske konvencije br. 110(2004) o smanjivanju negativnih utjecaja nadzemnih vodova na ptice sagledana su tehnička rješenja koja su također opisana u članku „Prilog tipizaciji tehničkih rješenja za zaštitu ptica i malih životinja na srednjenaponskim elektroenergetskim postrojenjima“ (J. Bošnjak, M. Vranić; Hrvatski ogranak međunarodnog vijeća za velike elektroenergetske sustave - CIGRÉ; 7. Savjetovanje HO CIGRÉ, Cavtat, 2005.).

### **Vodozemci**

Prema *Crvenoj knjizi vodozemaca i gmazova Hrvatske*, područje Općine Gradište je stanište slijedećih ugroženih vrsta vodozemaca:

**Tablica 3. Ugrožene vrste vodozemaca na području Općine Gradište** (SZ – strogo zaštićene, Z - zaštićene, CR – kritično ugrožene, EN – ugrožene, VU – osjetljive, NT – nisko rizične, LC – najmanje zabrinjavajuće, DD – nedovoljno poznate; ZZP – Zakon o zaštiti prirode N.N. 70/05, 139/08, 57/11)

Znanstveno ime vrste	Hrvatsko ime vrste	Kategorija ugroženosti	Zaštita po ZZP	Dodatak II Direktive o staništima
<i>Bombina bombina</i>	crveni mukač	NT	SZ	√
<i>Hyla arborea</i>	gatalinka	NT	SZ	
<i>Triturus dobrogicus</i>	veliki panonski vodenjak	NT	SZ	√

### **Mjere zaštite:**

Potrebno je očuvati staništa na kojima ove vrste obitavaju s naglaskom na vlažna i vodena staništa.

### **Gmazovi**

Prema *Crvenoj knjizi vodozemaca i gmazova Hrvatske*, područje Općine Gradište je stanište slijedećih ugroženih vrsta gmazova:

**Tablica 4. Ugrožene vrste gmazova na području Općine Gradište** (SZ – strogo zaštićene, Z - zaštićene, CR – kritično ugrožene, EN – ugrožene, VU – osjetljive, NT – nisko rizične, LC – najmanje zabrinjavajuće, DD – nedovoljno poznate; ZZZ – Zakon o zaštiti prirode N.N. 70/05, 139/08, 57/11)

Znanstveno ime vrste	Hrvatsko ime vrste	Kategorija ugroženosti	Zaštita po ZZZ	Dodatak II Direktive o staništima
<i>Emys orbicularis</i>	barska kornjača	NT	SZ	√

### Mjere zaštite:

Potrebno je očuvati staništa na kojima ove vrste obitavaju s naglaskom na vlažna i vodena staništa.

### Ribe

Prema *Crvenoj knjizi slatkovodnih riba Hrvatske* područje Općine Gradište je područje rasprostranjenja većeg broja ugroženih vrsta riba.

**Tablica 5. Ugrožene vrste riba na širem području Općine Gradište** (SZ - strogo zaštićena svojta, Z - zaštićena svojta; CR – kritično ugrožena, EN - ugrožena, VU- rizična, NT – potencijalno ugrožena, LC – najmanje zabrinjavajuća, DD-vjerojatno ugrožena)

Znanstveno ime vrste	Hrvatsko ime vrste	Kategorija ugroženosti	Zaštita po ZZZ	Dodatak II Direktive o staništima
<i>Abramis sapa</i>	crnooka deverika	NT	Z	
<i>Carassius carassius</i>	karas	VU	Z	
<i>Cyprinus carpio*</i>	šaran	EN	Z	
<i>Gobio albipinnatus</i>	bjeloperajna krkušica	DD	SZ	√
<i>Gobio gobio</i>	krkušica	LC	Z	
<i>Leucaspis delineatus</i>	belica	VU	SZ	
<i>Leuciscus idus</i>	jez	VU	Z	
<i>Misgurnus fossilis</i>	piškur	VU	SZ	√
<i>Vimba vimba</i>	nosara	VU	Z	

\*zavičajne populacije

Od ugrožene i strogo zaštićene riblje faune koja potvrđeno ili moguće obitava na ovom području valja istaknuti sljedeće vrste:

### šaran (*Cyprinus carpio*)

Kategorija ugroženosti: EN – ugrožena populacija.

*Ekologija:* Divlja forma šarana jedna je od najugroženijih u Europi. Kod nas je autohtona vrsta.

*Uzroci ugroženosti:* Ugrožena je miješanjem s kultiviranim formama, regulacijom vodotoka i nestankom prirodnih mrijestilišta.

### **karas (*Carassius carassius*)**

*Kategorija ugroženosti:* VU – rizična populacija.

*Ekologija:* Karas nastanjuje stajaće vode, poput bara, močvara, jezera, sporotekućih rijeka i privremenih vodenih površina, bogatih vodenom vegetacijom. Voli vode s malom prozirnošću i dubinom gdje temperatura ljeti nije hladnija od 19°C

*Uzroci ugroženosti:* nakon unošenja babuške u otvorene vode, počele su se postupno smanjivati njegove populacije, posebno u stajaćim, močvarnim i poplavnim staništima. Jedan od razloga smanjenja brojnosti svakako je i nestanak vodene vegetacije zbog onečišćenja voda. Svako isušivanje jezera, bara i močvara te nestajanje poplavnih staništa pridonosi daljnjem smanjenju brojnosti vrste.

### **belica (*Leucaspis delineatus*)**

*Kategorija ugroženosti:* VU – rizična populacija.

*Ekologija:* Belica živi u području donjih tokova rijeka, u stajaćim i sporo tekućim vodama, bogato obraslim vodenom vegetacijom.

*Uzroci ugroženosti:* Osim isušivanja, velik utjecaj na njezin nestanak ima i sve veća primjena insekticida i herbicida u poljoprivredi.

### **jez (*Leuciscus idus*)**

*Kategorija ugroženosti:* VU – rizična populacija.

*Ekologija:* Jez je bentopelagička vrsta koja naseljava nizinske rijeke i jezera te je jedna od karakterističnih i čestih vrsta u zoni deverike. Rado zalazi u poplavnu zonu radi prehrane i razmnožavanja.

*Uzroci ugroženosti:* regulacije i onečišćenje vodotoka te nestanak prikladnih, prirodnih mrijesnih područja, smanjenje i nestajanje poplavnih i močvarnih područja

### **piškur (*Misgurnus fossilis*)**

*Kategorija ugroženosti:* VU – rizična populacija.

*Ekologija:* Čikov živi u stajaćim ili sporotekućim vodama u donjim dijelovima rijeka. Obično naseljava staništa prekrivena muljevitim dnom. Najčešći životni prostor su mu mrtvaje, ribnjaci, kanali za natapanje i preplavljeni močvarni tereni većih rijeka i njihovih pritoka.

*Uzroci ugroženosti:* nestanak sporotekućih i stajaćih voda i prikladnih staništa, organsko i anorgansko onečišćenje preostalih staništa tog tipa, regulacija i pregradnja vodotoka.

### **nosara (*Vimba vimba*)**

*Kategorija ugroženosti:* VU – rizična populacija.

*Ekologija:* Nosara obično naseljava srednje i donje tokove rijeka te jezera. Voli sporija tekuća i stajaća vodena staništa, a veoma često zalazi i u poplavnu zonu.

*Uzroci ugroženosti:* regulacije i pregradnje vodotoka koje sprječavaju uzvodne reproduktivne migracije, svako smanjenje poplavnih područja. Mjestimično je ugrožava i pretjerani izlov.

### **Mjere zaštite:**

U cilju zaštite riba potrebno je o njima voditi brigu prilikom regulacija vodotoka i vodno-gospodarskih radova uz obavezu provođenja postupka ocjene prihvatljivosti zahvata za ekološku mrežu obzirom da područje Općine Gradište obuhvaća ekološki značajna područja uvrštena u Ekološku mrežu RH.

Nužno je onemogućiti i spriječiti onečišćenja vodotoka kako u nadzemnim tako i u podzemnim dijelovima. Sukladno Zakonu o zaštiti prirode i Zakonu o slatkovodnom ribarstvu, zabranjeno je vodotoke poribljavati stranim (alohtonim) vrstama.

### **Leptiri**

Prema *Crvenoj knjizi danjih leptira Hrvatske* (u pripremi), područje Općine Gradište je stanište više ugroženih vrsta leptira.

**Tablica 6. Ugrožene vrste danjih leptira na području Općine Gradište** (SZ – strogo zaštićene, Z – zaštićene; CR – kritično ugrožene, EN – ugrožene, VU – osjetljive, NT – niskorizične, DD – nedovoljno poznate; ZZP – Zakon o zaštiti prirode N.N. 70/05, 139/08, 57/11)

Znanstveno ime vrste	Hrvatsko ime vrste	Kategorija ugroženosti	Zaštita po ZZP	Dodatak II Direktive o staništima
<i>Apatura ilia</i>	mala preljevalica	NT	Z	
<i>Apatura iris</i>	velika preljevalica	NT	Z	
<i>Euphydryas maturna</i>	mala svibanjska riđa	DD	SZ	
<i>Heteropterus morpheus</i>	sedefast debeloglavac	NT	Z	
<i>Lopinga achine</i>	šumski okaš	DD	SZ	

<i>Lycaena dispar</i>	kiseličin vatreni plavac	NT	SZ	✓
<i>Lycaena hippothoe</i>	ljubičastorubi vatreni plavac	NT	Z	
<i>Lycaena thersamon</i>	mali kiseličin vatreni plavac	DD	Z	
<i>Mellicta aurelia</i>	Niklerova riđa	DD	Z	
<i>Nymphalis vaualbum</i>	šareni ve	VU	Z	✓
<i>Zerynthia polyxena</i>	uskršnji leptir	NT	SZ	

### Šareni ve (*Nymphalis vaualbum*)

*Kategorija ugroženosti:* VU – rizična populacija.

*Ekologija:* Tipična staništa su čistine unutar nizinskih, često poplavnih šuma, s biljkama hraniteljicama iz rodova vrba *Salix ssp.*, topola *Populus ssp.* i brijesta *Ulmus ssp.*

*Razlozi ugroženosti:* Ugrožena vrsta zbog devastacije šuma, nepravilnog gospodarenja šumom, djelatnostima koje utječu na razinu podzemnih voda, kao drenaža, povećane izgradnje.

### Mjere zaštite:

Leptiri su općenito ugroženi uslijed regulacije voda što izaziva promjene staništa uz vodotoke i isušivanje vlažnih staništa; uništavanja šuma i promjena u gospodarenju šumama koje uključuju uništavanje starih hrastova i čišćenje rubova šuma; kemijskog onečišćenja; intenziviranja poljoprivredne proizvodnje; sukcesije livadnih staništa; te sakupljačke aktivnost kolekcionara.

U cilju zaštite leptira trebalo bi prvenstveno očuvati vodena i močvarna staništa te o njima voditi brigu prilikom gospodarenja šumama i travnjacima, melioraciji i vodno-gospodarskim zahvatima.

### Alohtone vrste

Alohtone vrste predstavljaju velik problem i drugi su razlog smanjenja biološke raznolikosti na globalnom nivou, odmah nakon direktnog uništavanja staništa. Prema Zakonu o zaštiti prirode (N.N. 70/05, 139/08, 57/11), zabranjeno je uvođenje stranih divljih svojti u ekološke sustave.

**UGROŽENA I RIJETKA STANIŠTA**

Od tipova staništa koji zahtijevaju provođenje mjera očuvanja sukladno Zakonu o zaštiti prirode i EU Direktivi o staništima, na području Općine Gradište prisutni su stanišni tipovi koji su iskazani u narednom tabličnom prikazu. Ugrožena i rijetka staništa prema Pravilniku o vrstama stanišnih tipova, karti staništa, ugroženim i rijetkim stanišnim tipovima te o mjerama za očuvanje stanišnih tipova (N.N. 7/06, 119/09) i EU Direktivi o staništima istaknuta su debljim otiskom (Napomena: oznaka \* znači da su ugroženi pojedini tipovi staništa, a ne cijela skupina određenog NKS koda).

**Tablica 7.** Zastupljenost stanišnih tipova na području Općine Gradište

Tip staništa - NKS	NKS kod	(%)
Aktivna seoska područja	J11	3,50
Intenzivno obrađivane oranice na komasiranim površinama	I31	71,28
Mezofilne živice i šikare kontinentalnih, izuzetno primorskih krajeva	D12	0,34
Nasadi širokolisnog drveća	E93	0,28
<b>Poplavne šume hrasta lužnjaka</b>	<b>E22</b>	<b>23,49</b>
Urbanizirana seoska područja	J13	0,74
<b>Vlažne livade Srednje Europe</b>	<b>C22</b>	<b>0,36</b>
	Ukupno:	100,00

Prema Nacionalnoj klasifikaciji (Ministarstvo kulture RH, 2005.) ugrožena i rijetka staništa prisutna na ovom području opisana su na slijedeći način:

**C.2.2. Vlažne livade Srednje Europe (Red *MOLINIETALIA* W. Koch 1926)** – Pripadaju razredu *MOLINIO-ARRHENATHERETEA* R. Tx. 1937. Navedeni skup predstavlja higrofilne livade Srednje Europe koje su rasprostranjene od nizinskog do brdskog vegetacijskog pojasa.

**E.2.2. Poplavne šume hrasta lužnjaka (Sveza *Alno-Quercion roboris* Ht. 1938)** – Pripadaju redu *ALNETALIA GLUTINOSAE* Tx. 1937. Mješovite poplavne šume panonskog i submediteranskog dijela jugoistočne Europe s dominacijom vrsta *Quercus robur*, *Fraxinus angustifolia*, *Ulmus carpinifolia*, *Ulmus laevis*, *Alnus glutinosa*, *Acer campestre*, *Carpinus betulus*. Razvijaju se na pseudogleju, a plavljene su razmjerno kratko vrijeme.

Priloženu kartu staništa područja Općine Gradište potrebno je ugraditi u Prostorni plan uređenja Općine Gradište.

**Mjere zaštite:***C – D. Travnjaci, cretovi, visoke zeleni i šikare*

- gospodariti travnjacima putem ispaše i režimom košnje, prilagođenim stanišnom tipu, uz prihvatljivo korištenje sredstava za zaštitu bilja i mineralnih gnojiva;
- očuvati biološke vrste značajne za stanišni tip; ne unositi strane (alohtone) vrste i genetski modificirane organizme;
- očuvati povoljni omjer između travnjaka i šikare, uključujući i sprječavanje procesa sukcesije (sprječavanje zaraštavanja travnjaka i cretova i dr.) te na taj način osigurati mozaičnost staništa;
- očuvati povoljnu nisku razinu vrijednosti mineralnih tvari u tlima suhих i vlažnih travnjaka;
- očuvati povoljni vodni režim, uključujući visoku razinu podzemne vode na područjima cretova, vlažnih travnjaka i zajednica visokih zeleni, osigurati njihovo stalno vlaženje i redovitu ispašu, odnosno košnju;
- očuvati povoljni vodni režim, uključujući visoku razinu podzemne vode na područjima termofitnih šikara, spriječiti sukcesiju i uklanjati vrste drveća koje zasjenjuju stanište;
- poticati oživljavanje ekstenzivnog stočarstva u nizinskim, brdskim, planinskim, otočnim i primorskim travnjačkim područjima;
- poticati održavanje travnjaka košnjom prilagođenom stanišnom tipu;
- provoditi revitalizaciju degradiranih travnjačkih površina, posebno cretova i vlažnih travnjaka, te travnjaka u visokom stupnju sukcesije;
- na jako degradiranim, napuštenim i zaraslim travnjačkim površinama za potrebe ispaše potrebno je provesti ograničeno paljenje te poticati stočarstvo;
- uklanjati strane invazivne vrste sa svih travnjačkih površina i šikara;
- očuvati bušike, te sprječavati sukcesiju povremenim uklanjanjem nekih drvenastih vrsta i kontroliranim paljenjem;
- očuvati vegetacije visokih zelenih u kontaktnim zonama šuma i otvorenih površina, te spriječiti njihovo uništavanje prilikom izgradnje i održavanja šumskih cesta i putova;

*E. Šume*

- gospodarenje šumama provoditi sukladno načelima certifikacije šuma;
- prilikom dovršnoga sijeka većih šumskih površina, gdje god je to moguće i prikladno, ostavljati manje neposječene površine;

- u gospodarenju šumama očuvati u najvećoj mjeri šumske čistine (livade, pašnjaci i dr.) i šumske rubove;
- u gospodarenju šumama osigurati produljenje sječive zrelosti zavičajnih vrsta drveća s obzirom na fiziološki vijek pojedine vrste i zdravstveno stanje šumske zajednice;
- u gospodarenju šumama izbjegavati uporabu kemijskih sredstava za zaštitu bilja i bioloških kontrolnih sredstava ('control agents'); ne koristiti genetski modifikirane organizme;
- očuvati biološke vrste značajne za stanišni tip; ne unositi strane (alohtone) vrste i genetski modificirane organizme;
- u svim šumama osigurati stalan postotak zrelih, starih i suhih (stojećih i oborenih) stabala, osobito stabala s dupljama;
- u gospodarenju šumama osigurati prikladnu brigu za očuvanje ugroženih i rijetkih divljih svojti te sustavno praćenje njihova stanja (monitoring);
- pošumljavanje, gdje to dopuštaju uvjeti staništa, obavljati autohtonim vrstama drveća u sastavu koji odražava prirodni sastav, koristeći prirodni bliske metode; pošumljavanje nešumskih površina obavljati samo gdje je opravdano uz uvjet da se ne ugrožavaju ugroženi i rijetki nešumski stanišni tipovi;
- uklanjati strane invazivne vrste sa svih šumskih površina;
- osigurati povoljan vodni režim u poplavnim šumama;

Detaljne mjere za očuvanje šumskih staništa propisuju se uvjetima zaštite prirode za odgovarajuće šumsko-gospodarske osnove/programe na području Općine Gradište.

#### *I. Kultivirane nešumske površine i staništa s korovnom i ruderalnom vegetacijom*

- očuvati vegetaciju pukotina starih zidova, spriječiti uklanjanje vegetacije i zapunjavanje pukotina građevinskim materijalom;
- uz vodotoke i vlažne šume očuvati otvorene površine s vlažnim tlom bogatim dušikom;
- uklanjati invazivne vrste;
- osigurati plavljenje staništa i povoljan vodni režim;
- očuvati korovne zajednice čije su karakteristične biljne vrste ugrožene na nacionalnoj razini;
- spriječiti vegetacijsku sukcesiju i uklanjati šumske vrste;

#### *J. Izgrađena i industrijska staništa*

- spriječiti vegetacijsku sukcesiju i očuvati endemične svojte;
- uklanjati invazivne vrste.



Ne planirati širenje građevinskog područja na račun ugroženih močvarnih i obalnih staništa. Zaustaviti daljnju degradaciju preostalih močvarnih i obalnih staništa, te prema mogućnostima izvesti njihovu revitalizaciju.

Prilikom planiranja prometnih koridora birati varijantu najmanje pogubnu za ugrožena staništa i područja važna za ugrožene vrste. Prilikom planiranja potencijalnih lokacija za vjetroelektrane posebice treba uvažiti ograničenja odnosno smjernice nužne za zaštitu ugroženih vrsta ptica i šišmiša.

Elemente krajobraza u krajobrazno vrijednim područjima treba štiti u cijelosti, pri čemu posebno mjesto zauzimaju raznovrsni ekološki sustavi i stanišni tipovi, u kombinaciji s elementima ruralnog krajobraza, formiranima u uvjetima lokalnih tradicija korištenja prostora u različitim gospodarskim i povijesnim okolnostima (kao posljedica uravnoteženog korištenja poljoprivrednog zemljišta za biljnu proizvodnju i stočarstvo). U planiranju je potrebno provoditi interdisciplinarna istraživanja temeljena na vrednovanju svih krajobraznih sastavnica, naročito prirodnih i kulturno-povijesnih vrijednosti unutar granica obuhvata plana. Uređenje postojećih i širenje građevinskih područja planirati na način da se očuvaju postojeće krajobrazne vrijednosti. U planiranju vodnogospodarskih zahvata treba voditi računa o krajobrazu i vodama kao krajobraznom elementu.

U prostornom planiranju i uređenju na svim razinama voditi računa da se zadrži krajobrazna raznolikost i prirodna kvaliteta prostora uz uvažavanje i poticanje lokalnih metoda gradnje i graditeljske tradicije. Treba poticati uporabu autohtonih materijala (npr. drvo, kamen) i poštivanja tradicionalnih arhitektonskih smjernica prilikom gradnje objekata specifične namjene.

U krajobrazno vrijednim područjima potrebno je očuvati karakteristične prirodne značajke te je u tom cilju potrebno:

- sačuvati ih od prenamjene te unaprjeđivati njihove prirodne vrijednosti i posebnosti u skladu s okolnim prirodnim uvjetima i osobitostima da se ne bi narušila prirodna krajobrazna slika,
- uskladiti i prostorno organizirati različite interese,
- izbjegavati raspršenu izgradnju po istaknutim reljefnim uzvisinama, obrisima, i uzvišenjima te vrhovima

- izgradnju izvan granica građevinskog područja kontrolirati u veličini gabarita i izbjegavati postavu takve izgradnje uz zaštićene ili vrijedne krajobrazne pojedinačne elemente,
- štitiiti značajnije vizure od zaklanjanja većom izgradnjom,
- planirane koridore infrastrukture (prometna, elektrovodovi i sl.) izvoditi duž prirodne reljefne morfologije.

### **ZAŠTIĆENA I EVIDENTIRANA PODRUČJA**

Na području Općine Gradište nema područja zaštićenih temeljem Zakona o zaštiti prirode.

Prema bazi evidentiranih područja Državnog zavoda za zaštitu prirode na području Općine Gradište nema područja predviđenih za zaštitu temeljem Zakona o zaštiti prirode.

Evidentirana područja, odnosno područja predviđena za zaštitu temeljem Zakona o zaštiti prirode potrebno je uskladiti s odredbama Prostornog plana Vukovarsko-srijemske županije.

### **PODRUČJA EKOLOŠKE MREŽE RH**

U Hrvatskoj je Ekološka mreža propisana Zakonom o zaštiti prirode, a proglašena *Uredbom o proglašenju ekološke mreže* (N.N. 109/07), te predstavlja sustav međusobno povezanih ili prostorno bliskih ekološki značajnih područja važnih za ugrožene vrste i staništa, koja uravnoteženom biogeografskom raspoređenošću značajno pridonose očuvanju prirodne ravnoteže i biološke raznolikosti. Uredbom o proglašenju ekološke mreže (N.N. 109/07) propisane su i smjernice za mjere zaštite čija provedba osigurava postizanje i održavanje povoljnog stanja ciljeva očuvanja svakog područja ekološke mreže. **Smjernice za mjere zaštite** navedene su u daljnjem tekstu, a opisi pojedinih područja Ekološke mreže nalaze se u prilogu ove stručne podloge. Funkcionalnost ekološke mreže osigurana je zastupljenošću njezinih sastavnica. Područja ekološke mreže sukladno EU ekološkoj mreži NATURA 2000 podijeljena su na **područja važna za divlje svojte i stanišne tipove** (potencijalna "SAC" područja – *Special Areas of Conservation*) te **međunarodno važna područja za ptice** (potencijalna "SPA" područja – *Special Protection Areas*). Unutar ekološke mreže njezini dijelovi povezuju se prirodnim ili umjetnim koridorima. Ekološki koridor je ekološka sastavnica ili niz takvih sastavnica koje omogućuju kretanje populacijama živih

organizama od jednog lokaliteta do drugog. Područja važna za divlje svojte i stanišne tipove koja su uz šifru područja označena s #, kao i sva međunarodno važna područja za ptice, predstavljaju potencijalna područja NATURA 2000.

Sukladno mehanizmu EU Direktive o staništima, Zakon o zaštiti prirode propisuje da se dijelovi ekološke mreže mogu štiti kao posebno zaštićena područja ili provedbom planova upravljanja, kao i kroz postupak ocjene prihvatljivosti zahvata za ekološku mrežu svakog ugrožavajućeg zahvata. Negativno ocijenjen zahvat se može odobriti samo u slučajevima prevladavajućeg javnog interesa i uz Zakonom utvrđene kompenzacijske uvjete. Važan mehanizam je i mogućnost sklapanja ugovora s vlasnicima i ovlaštenicima prava na područjima ekološke mreže, uz osiguranje poticaja za one djelatnosti koje doprinose očuvanju biološke raznolikosti.

Ekološka mreža na području Općine Gradište obuhvaća slijedeće:

### **Područja važna za divlje svojte i stanišne tipove**

#### **•Spačvanski bazen**

### **Međunarodno važna područja za ptice**

#### **•Spačvanski bazen**

Priloženu kartu Ekološke mreže na području Općine Gradište potrebno je ugraditi u Prostorni plan uređenja Općine Gradište.

**U prilogima ove stručne podloge nalaze se opisi područja ekološke mreže RH na području Općine Gradište, te smjernice za mjere zaštite područja Ekološke mreže RH propisane Uredbom o proglašenju ekološke mreže (N.N. 109/07).**

### **Mjere zaštite:**

Provoditi smjernice za mjere zaštite područja ekološke mreže propisane Uredbom o proglašenju ekološke mreže (N.N. 109/07), te donijeti i provoditi Plan upravljanja s ciljem očuvanja svakog područja ekološke mreže, te očuvanja biološke i krajobrazne raznolikosti i zaštite prirodnih vrijednosti.

Svi planovi, programi i/ili zahvati koji mogu imati značajan utjecaj na ciljeve očuvanja i cjelovitost područja ekološke mreže podliježu ocjeni prihvatljivosti zahvata za ekološku mrežu, sukladno članku 36. Zakona o zaštiti prirode (N.N. 70/05, 139/08, 57/11) i članku 3. Pravilnika o ocjeni prihvatljivosti plana, programa i zahvata za ekološku mrežu (N.N. 118/09). Od zahvata koji mogu imati negativan utjecaj na područja ekološke mreže posebice treba izdvojiti planirane radove regulacije vodotoka, bioplinska postrojenja, centre za gospodarenje otpadom i obuhvatne infrastrukturne projekte/koridore.

Izvršiti inventarizaciju vrsta i staništa te provoditi praćenje stanja (monitoring) kvalifikacijskih vrsta i stanišnih tipova u pojedinim područjima ekološke mreže.

### IZVORI PODATAKA

1. Antolović, J., Frković, A., Grubešić, M., Holcer, D., Vuković, M., Flajšman, E., Grgurev, M., Hamidović, D., Pavlinić, I., Tvrtković, N.: Crvena knjiga sisavaca Hrvatske, Državni zavod za zaštitu prirode, Zagreb, 2006.
2. Bošnjak, J., Vranić, M.: Prilog tipizaciji tehničkih rješenja za zaštitu ptica i malih životinja na srednjenaponskim elektroenergetskim postrojenjima, Hrvatski ogranak međunarodnog vijeća za velike elektroenergetske sustave - CIGRÉ; 7. Savjetovanje HO CIGRÉ, Cavtat, 2005.
3. Brigić, A., Buj, I., Čaleta, M., Mrakovčić, M., Mustafić, P., Zanella, D.: Crvena knjiga slatkovodnih riba Hrvatske, Državni zavod za zaštitu prirode, Zagreb, 2006.
4. Direktiva o očuvanju ptica koje slobodno žive u prirodi (79/409/EEC)
5. Direktiva o zaštiti prirodnih staništa i divlje faune i flore (92/43/EEC)
6. Državni zavod za zaštitu prirode: Baza evidentiranih područja RH, 2010.
7. Državni zavod za zaštitu prirode: Baza karata rasprostranjenosti ugroženih vrsta Hrvatske - GIS datoteke, 2006., 2010.
8. Državni zavod za zaštitu prirode: Baza karata rasprostranjenosti važnih područja za sve ptičje vrste iz Dodatka I. EU Direktive o pticama (u suradnji sa Zavodom za ornitologiju HAZU), 2005.
9. Državni zavod za zaštitu prirode: Baza područja Ekološke mreže RH, 2007.
10. Državni zavod za zaštitu prirode: Baza podataka o potencijalnim područjima NATURA 2000 u Hrvatskoj, 2010.
11. Državni zavod za zaštitu prirode: Baza podataka – Karta staništa (izradio u okviru projekta «Kartiranje staništa RH» - OIKON d.o.o., Institut za primijenjenu ekologiju).

12. Državni zavod za zaštitu prirode: Baza zaštićenih područja RH, 2010.
13. Državni zavod za zaštitu prirode: Crveni popis ugroženih biljaka i životinja Hrvatske, Zagreb, 2004.
14. Janjev Hutinec, B., Kletečki, E., Lazar, B., Podnar Lešić, M., Skejić, J., Tadić, Z., Tvrtković, N.: Crvena knjiga vodozemaca i gmazova Hrvatske, Državni zavod za zaštitu prirode, Zagreb, 2006.
15. Ministarstvo kulture: Nacionalna klasifikacija staništa - nadopunjena verzija iz 2004. (Radna skupina za Nacionalnu klasifikaciju staništa - U okviru projekta 'Kartiranje staništa RH'- OIKON d.o.o., Institut za primijenjenu ekologiju), 2005.
16. OIKON d.o.o. Institut za primijenjenu ekologiju za Ministarstvo zaštite okoliša i prostornog uređenja: Karta staništa Republike Hrvatske, 2004.
17. Ozimec, R., Bedek, J., Gottstein, S., Jalžić, B., Slapnik, R., Štamol, V., Bilandžija, H., Dražina, T., Kletečki, E., Komerički, A., Lukić, M., Pavlek, M.: Crvena knjiga špiljske faune Hrvatske, Državni zavod za zaštitu prirode, Zagreb, 2009.
18. Pravilnik o ocjeni prihvatljivosti plana, programa i zahvata za ekološku mrežu (N.N. 118/09)
19. Pravilnik o proglašavanju divljih svojti zaštićenim i strogo zaštićenim (N.N. 99/09)
20. Pravilnik o vrstama stanišnih tipova, karti staništa, ugroženim i rijetkim stanišnim tipovima te mjerama za očuvanje stanišnih tipova (N.N. 7/06, 119/09)
21. Radović, D., Kralj, J., Tutiš, V., Ćiković, D.: Crvena knjiga ugroženih ptica Hrvatske, Ministarstvo zaštite okoliša i prostornog uređenja, Zagreb, 2003.
22. Radović, D., Kralj, J., Radović, J., Topić, R.: Nacionalna ekološka mreža – važna područja za ptice u Hrvatskoj, Državni zavod za zaštitu prirode, Zagreb, 2003.
23. Tvrtković, N. i sur.: Crvena knjiga danjih leptira Hrvatske (u pripremi), Državni zavod za zaštitu prirode, Zagreb
24. Uredba o proglašenju ekološke mreže (N.N. 109/07)
25. Zakon o zaštiti prirode (N.N. 70/05, 139/08, 57/11)

## **PRILOZI**

1. Opisi područja Ekološke mreže RH na području Općine Gradište
2. Smjernice za mjere zaštite područja Ekološke mreže RH propisane Uredbom o proglašenju ekološke mreže (N.N. 109/07)
3. Karta staništa područja Općine Gradište
4. Karta Ekološke mreže RH na području Općine Gradište

## Uredba o proglašenju ekološke mreže

Prilog 1.1. Područja ekološke mreže *Međunarodno važna područja za ptice*

OPĆINA GRADIŠTE

Šifra i naziv područja	Ciljevi očuvanja		Smjernice za mjere zaštite
HR1000006 Spačvanski bazen	crvenoglavi djetlić bjelovrata muharica siva žuna crna roda štekavac orao kliktaš	Dendrocopos medius Ficedula albicollis Picus canus Ciconia nigra Haliaeetus albicilla Aquila pomarina	2; 7; 9; 4000; ostalo: restaurirati viažne travnjake u okolnom području

## Uredba o proglašenju ekološke mreže

## Prilog 1.2. Područja ekološke mreže

*Važna područja za divlje svojte i stanišne tipove*

OPĆINA GRADIŠTE

Šifra i naziv područja	Ciljevi očuvanja		Smjernice za mjere zaštite
# HR5000006 Spačvanski bazen			2; 100 - 104; 107; 4000
	<i>NKS šifra</i>	<i>NATURA</i>	<i>Stanišni tip</i>
	E.2.2.	91F0	Vodena i močvarna staništa Poplavne šume hrasta lužnjaka
	E.2.1.	91F0	Poplavne šume crne johe i poljskog jasena
		3150	Prirodna eutrofna jezera s vegetacijom Hydrocharition ili Magnopotamion Cjeloviti kompleks poplavnih šuma

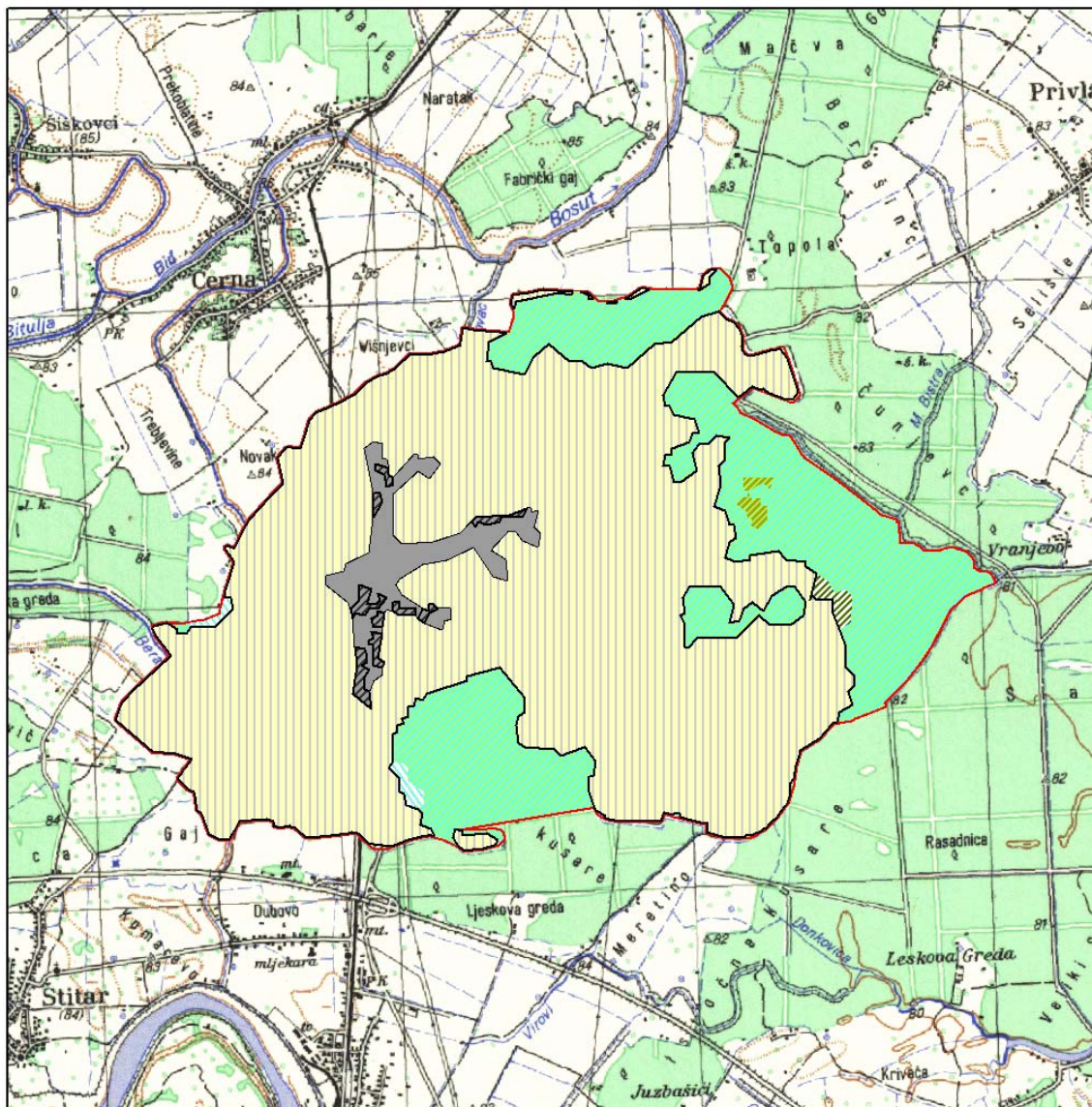
**Smjernice za mjere zaštite područja Ekološke mreže RH propisane Uredbom o proglašenju ekološke mreže (N.N. 109/07)**

broj	Smjernice za mjere zaštite za područja ekološke mreže
1	Osigurati poticaje šaranskim ribnjacima za očuvanje ornitološke vrijednosti
2	U pravilu zadržati razinu vode potrebnu za biološki minimum i očuvati stanište
3	Provoditi mjere očuvanja biološke raznolikosti u šumama (P)
4	Pažljivo provoditi melioraciju
5	Pažljivo provoditi regulaciju vodotoka
6	Revitalizirati vlažna staništa uz rijeke
7	Regulirati lov i sprječavati krivolov
8	Ograničiti širenje područja pod intenzivnim poljodjelstvom
9	Osigurati poticaje za tradicionalno poljodjelstvo i stočarstvo
10	Osigurati pročišćavanje otpadnih voda
11	Pažljivo provoditi turističko rekreativne aktivnosti
12	Restaurirati vlažne travnjake
13	Prilagoditi rad HE zbog ubalazavanja velikih dnevnih kolebanja vodostaja
14	Restaurirati stepске travnjake i reintroducirati stepске vrste
15	Održavati pašnjake
16	Očuvati seoske mozaične krajobrazе
17	Moguće je provoditi šumske zahvate uključujući i sanitarnu sječū uz posebno dopuštenje Ministarstva zaduženog za zaštitu prirode
18	Sprječavati zaraštavanje travnjaka
19	Osigurati poticaje za načine košnje koji ne ugrožavaju kosce ( <i>Crex crex</i> )
20	Zabrana penjanja na liticama na kojima se gnijezde značajne vrste
21	Zaštititi područje temeljem Zakona o zaštiti prirode
22	Kontrolirati ili ograničiti gradnju objekata i lučica na muljevitim i pjeskovitim morskim obalama
23	Sprječavati nasipavanje i betonizaciju obala
24	Osigurati poticaje solanama za očuvanje ornitološke vrijednosti
25	Ograničiti sidrenje
26	Svršishodna i opravdana prenamjena zemljišta
27	Pažljivo planirati izgradnju visokih objekata (osobito dalekovoda i vjetroelektrana)
28	Prilagoditi ribolov i sprječavati prelov ribe
29	Određiti kapacitet posjećivanja područja
30	Osigurati poticaje za očuvanje biološke raznolikosti (POP)
31	Regulirati akvakulturu
32	Regulirati ribolov povlačnim ribolovnim alatima
33	Zaštititi područje u kategoriji posebnog rezervata
	<b>Smjernice za mjere zaštite u svrhu očuvanja stanišnih tipova, propisanih Pravilnikom o vrstama stanišnih tipova, karti staništa, ugroženim i rijetkim stanišnim tipovima te o mjerama za očuvanje stanišnih tipova (N.N. 7/06, 119/09)</b>
1000	<b>A. Površinske kopnene vode i močvarna staništa</b>
100	Očuvati vodena i močvarna staništa u što prirodnijem stanju, a prema potrebi izvršiti revitalizaciju
101	Osigurati povoljnu količinu vode u vodenim i močvarnim staništima koja je nužna za opstanak staništa i njihovih značajnih bioloških vrsta
102	Očuvati povoljna fizikalno-kemijska svojstva vode ili ih poboljšati, ukoliko su nepovoljna za opstanak staništa i njihovih značajnih bioloških vrsta
103	Održavati povoljni režim voda za očuvanje močvarnih staništa
104	Očuvati povoljni sastav mineralnih i hranjivih tvari u vodi i tlu močvarnih staništa
105	Očuvati raznolikost staništa na vodotocima (neutvrđene obale, sprudovi, brzaci, slapovi i dr.) i povoljnu dinamiku voda (meandriranje, prenošenje i odlaganje nanosa, povremeno poplavlivanje rukavaca i dr)
106	Očuvati povezanost vodnoga toka
107	Očuvati biološke vrste značajne za stanišni tip; ne unositi strane (alohitone) vrste i genetski modificirane organizme
108	Sprječavati zaraštavanje preostalih malih močvarnih staništa u priobalju



**Smjernice za mjere zaštite područja Ekološke mreže RH propisane Uredbom o proglašenju ekološke mreže (N.N. 109/07)**

broj	Smjernice za mjere zaštite za područja ekološke mreže
1	Osigurati poticaje šaranskim ribnjacima za očuvanje ornitološke vrijednosti
2	U pravilu zadržati razinu vode potrebnu za biološki minimum i očuvati stanište
3	Provoditi mjere očuvanja biološke raznolikosti u šumama (P)
4	Pažljivo provoditi melioraciju
5	Pažljivo provoditi regulaciju vodotoka
6	Revitalizirati vlažna staništa uz rijeke
7	Regulirati lov i sprječavati krivolov
8	Ograničiti širenje područja pod intenzivnim poljodjelstvom
9	Osigurati poticaje za tradicionalno poljodjelstvo i stočarstvo
10	Osigurati pročišćavanje otpadnih voda
11	Pažljivo provoditi turističko rekreativne aktivnosti
12	Restaurirati vlažne travnjake
13	Prilagoditi rad HE zbog ubalažavanja velikih dnevnih kolebanja vodostaja
14	Restaurirati stepske travnjake i reintroducirati stepske vrste
15	Održavati pašnjake
16	Očuvati seoske mozaične krajobrazne
17	Moguće je provoditi šumske zahvate uključujući i sanitarnu sječu uz posebno dopuštenje Ministarstva zaduženog za zaštitu prirode
18	Sprječavati zaraštavanje travnjaka
19	Osigurati poticaje za načine košnje koji ne ugrožavaju kosce ( <i>Crex crex</i> )
20	Zabrana penjanja na liticama na kojima se gnijezde značajne vrste
21	Zaštiti područje temeljem Zakona o zaštiti prirode
22	Kontrolirati ili ograničiti gradnju objekata i lučica na muljevitim i pjeskovitim morskim obalama
23	Sprječavati nasipavanje i betonizaciju obala
24	Osigurati poticaje solanama za očuvanje ornitološke vrijednosti
25	Ograničiti sidrenje
26	Svrshodna i opravdana prenamjena zemljišta
27	Pažljivo planirati izgradnju visokih objekata (osobito dalekovoda i vjetroelektrana)
28	Prilagoditi ribolov i sprječavati prelaz ribe
29	Odrediti kapacitet posjećivanja područja
30	Osigurati poticaje za očuvanje biološke raznolikosti (POP)
31	Regulirati akvakulturu
32	Regulirati ribolov povlačnim ribolovnim alatima
33	Zaštiti područje u kategoriji posebnog rezervata
	<b>Smjernice za mjere zaštite u svrhu očuvanja stanišnih tipova, propisanih Pravilnikom o vrstama stanišnih tipova, karti staništa, ugroženim i rijetkim stanišnim tipovima te o mjerama za očuvanje stanišnih tipova (N.N. 7/06, 119/09)</b>
1000	<b>A. Površinske kopnene vode i močvarna staništa</b>
100	Očuvati vodena i močvarna staništa u što prirodnijem stanju, a prema potrebi izvršiti revitalizaciju
101	Osigurati povoljnu količinu vode u vodenim i močvarnim staništima koja je nužna za opstanak staništa i njihovih značajnih bioloških vrsta
102	Očuvati povoljna fizikalno-kemijska svojstva vode ili ih poboljšati, ukoliko su nepovoljna za opstanak staništa i njihovih značajnih bioloških vrsta
103	Održavati povoljni režim voda za očuvanje močvarnih staništa
104	Očuvati povoljni sastav mineralnih i hranjivih tvari u vodi i tlu močvarnih staništa
105	Očuvati raznolikost staništa na vodotocima (neutvrđene obale, sprudovi, brzaci, slapovi i dr.) i povoljnu dinamiku voda (meandriranje, prenošenje i odlaganje nanosa, povremeno poplavlivanje rukavaca i dr.)
106	Očuvati povezanost vodnoga toka
107	Očuvati biološke vrste značajne za stanišni tip; ne unositi strane (alotone) vrste i genetski modificirane organizme
108	Sprječavati zaraštavanje preostalih malih močvarnih staništa u priobalju



### Karta staništa RH

Predmetno područje: Općina Gradište

#### Legenda

Granica predmetnog područja

#### Tipovi staništa prema Nacionalnoj klasifikaciji staništa

C22, Vlažne livade Srednje Europe

D12, Mezofilne živice i šikare kontinentalnih, izuzetno primorskih krajeva

E22, Poplavne šume hrasta lužnjaka

E93, Nasadi širokolisnog drveća

I31, Intenzivno obrađivane oranice na komasiranim površinama

J11, Aktivna seoska područja

J13, Urbanizirana seoska područja

Mjerilo 1:75000

0 1 2 3 km



Napomena: Prilikom kartiranja staništa RH, minimalna jedinica kartiranja iznosila je 9 hektara što odgovara mjerilu 1: 100 000

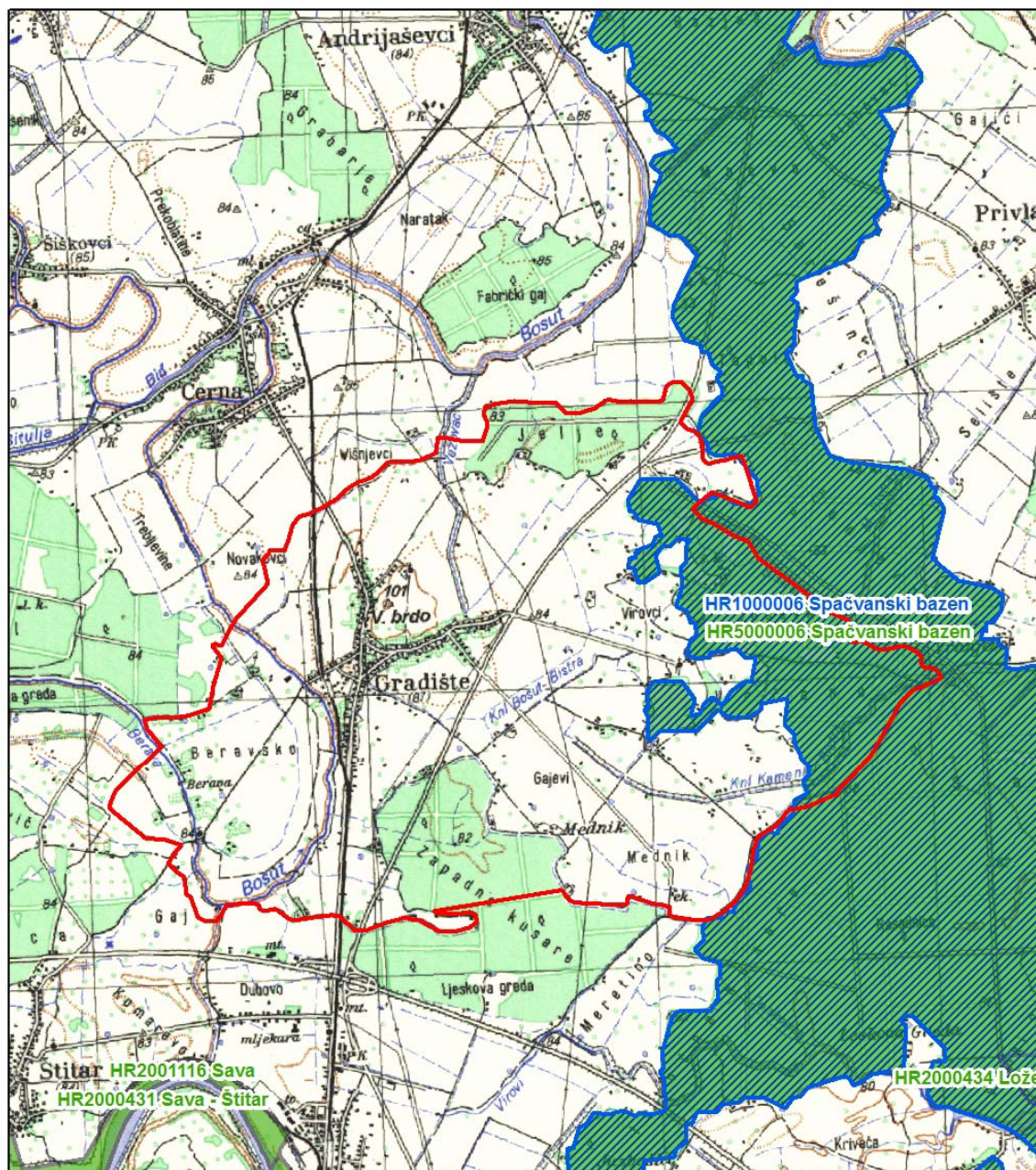
Izvori podataka:  
Karta staništa RH, Oikon d.o.o. za  
Ministarstvo kulture, 2004.  
TK 1: 100000, Državna geodetska uprava

Davorin Marković

v.d. ravnatelja

Državni zavod  
za zaštitu prirode

Datum izrade: 26.07.2012.



**Karta ekološke mreže RH**

Predmetno područje: Općina Gradište

**Legenda**

- Granica predmetnog područja
- Područja ekološke mreže
- Međunarodno važna područja za ptice
- Važna područja za divlje svojte i stanišne tipove

Izvori podataka:  
Karta ekološke mreže RH, DZZP 2007.  
TK 1: 100000, Državna geodetska uprava

**Mjerilo 1:75000**



**Davorin Marković**

**v.d. ravnatelja**



Datum izrade: 26.07.2012.



REPUBLIKA HRVATSKA  
MINISTARSTVO KULTURE

Uprava za zaštitu kulturne baštine  
Konzervatorski odjel u Vukovaru  
32000 Vukovar, Olajnica 19, p.p. 4  
Tel. 032/443-203 fax. 032/443-199

	19.07.12.
Urednica	374/12

ℓ

OPĆINA GRADIŠTE  
OPĆINSKI NAČELNIK  
Trg Hrvatskih Velikana 5  
32273 Gradište

Klasa: 612-08/12-10/0277  
Urbroj: 532-04-22/2-12-2  
Vukovar, 16. 07. 2012.

**Predmet: Izmjene i dopune Prostornog plana uređenja Općine Gradište – Zahtjevi, dostavlja se**

Prilikom izrade Izmjene i dopune PPUO Gradište potrebno je ažurirati podatke koji se odnose na kulturnu baštinu Općine Gradište. Podatke o kulturnoj baštini potrebno je uskladiti sa ažuriranim stanjem kulturnih dobara koje vam dostavljamo u pravitku te na odgovarajući način unijeti u tekstualni i grafički dio plana.

Stručni savjetnik  
Marko Mikolašević, dipl.arheol.

*M. Mikolašević*



Pročelnica  
Zdenka Predrijevac, dipl.inž.grad.

*Z. Predrijevac*

U Pravitku:  
- ažurirano stanje kulturnih dobara  
- kartografski prikaz

- Dostaviti:
1. Naslovu
  2. Zavod za prostorno planiranje d.d.  
n/p gđa. Vanesa Bolf  
Vijenac Paje Kolarića 5a, 31000 Osijek
  3. Dokumentacija, ovdje
  4. Pismohrana, ovdje

Izmjene i dopune prostornog plana uređenja Općine Gradišta – srpanj 2012. g.

**TABELARNI PRIKAZ NEPOKRETNIH KULTURNIH DOBARA SISTEMATIZIRAN PO VRSTAMA****1.0. POVIJESNA NASELJA**

1.2.	Povijesno naselje seosko gradskih obilježja	Status zaštite	Prijedlog kategorije
1.2.1	Povijesno središte naselja Gradište	E/PR ZPP	3 lokalni znacaj

**2.0. POVIJESNE GRAĐEVINE I SKLOPOVI**

2.2.	Crkve i kapele	Status zaštite	Prijedlog kategorije
2.2.1	Župna crkva sv. Franje Asiškog, Gradište	E/PR ZPP	2 regionalni znacaj
2.2.2.	Grobna kapela, Malo brdo, Gradište	ZPP	3 lokalni znacaj

2.3.	Kapele poklonci	Status zaštite	Prijedlog kategorije
2.3.1	Kapela poklonac Sveti križ, Gradište	ZPP	3 lokalni znacaj
2.3.2	Kapela poklonac, Gradište	ZPP	3 lokalni znacaj
2.3.3	Križni put, Malo brdo, Gradište	ZPP	3 lokalni znacaj

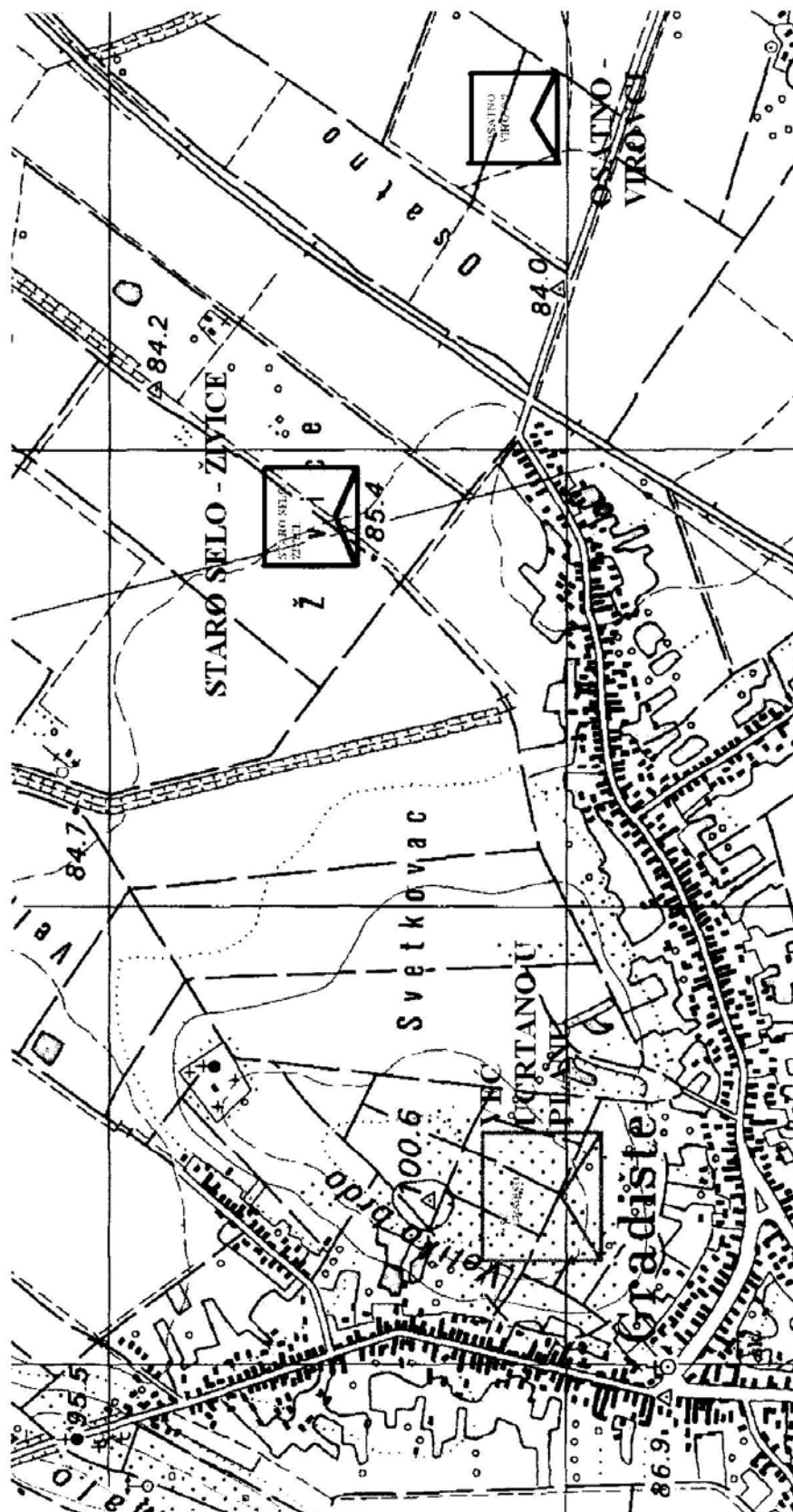
2.4.	Gradevine javne namjene	Status zaštite	Prijedlog kategorije
2.4.1	Zgrada stare škole, Gradište	ZPP	3 lokalni znacaj
2.4.2.	Zgrada željezničke postaje, Gradište	ZPP	3 lokalni znacaj

2.5.	Stambene gradevine	Status zaštite	Prijedlog kategorije
<del>2.5.1</del>	<del>BRISATI - BRISANO IZ REGISTRA KD Gradište, brace Radica 80, stambena tradicijska kuca</del>	<del>R-475</del>	<del>2 regionalni znacaj</del>
2.5.2	Gradište, brace Radica 90, stambena tradicijska kuca,	E/ZPP	3 lokalni znacaj
2.5.3	Gradište, kralja Zvonimira 94, stambena tradicijska kuca,	E/ZPP	3 lokalni znacaj
2.5.4	Gradište, Vladimira Nazora 6, stambena tradicijska kuca,	E/ZPP	3 lokalni znacaj
2.5.5	Dretvicev stan, Žirovacke grede, tradicijska stambena kuca	E/ZPP Z-4711	3 lokalni znacaj zaštićeno KD

4.0.	Memorijalna područja i obilježja	Status zaštite	Prijedlog kategorije
4.0.1	Gradište – Rudine, salaš M. Stojanovica, NOB spomenik	R-412	zaštićeno KD
4.0.2	Gradište, spomenik NOB-a na željeznickoj stanici	ZPP	3 lokalni znacaj
4.0.3	Gradište, spomen bista J. Lovreticu,	ZPP	3 lokalni znacaj
4.0.4	Gradište, mjesno groblje,	ZPP	3 lokalni znacaj

5.0.	Arheološki lokaliteti i zone	Status zaštite	Prijedlog kategorije
5.0.1	<del>BRISATI – PRIPADA GRADU ŽUPANJI Lokalitet Velika greda, Lazine, prapovijest</del>	<del>R 680</del>	<del>2 regionalni znacaj</del>
5.0.2	Potencijalni lokalitet Gradište (srednji vijek)	ZPP	3 lokalni znacaj
5.0.3.	Gradište, "Staro selo – Živice" (prapovijest)	E/ZPP	3 lokalni znacaj
5.0.4.	Gradište, "Osatno – Virovci" (prapovijest)	E/ZPP	3 lokalni znacaj

6.0	Krajolik	Status zaštite	Prijedlog kategorije
6.1	Gradište, okruženje naselja (Veliko brdo, Malo brdo)	ZPP	3 lokalni znacaj





REPUBLIKA HRVATSKA  
MINISTARSTVO POLJOPRIVREDE

10000 Zagreb, Ul. grada Vukovara 78, P.P. 1034  
Telefon: 61 06 111, Telefax: 61 09 201  
Uprava šumarstva, lovstva  
i drvne industrije  
KLASA: 350-05/12-01/166  
URBROJ: 525-11/0902-12-2  
Zagreb, 24. srpnja 2012. godine



Primljeno:	03.08.12.
Uredž.br.	404/12
Prilog:	2

OPĆINA GRADIŠTE  
Trg hrvatskih velikana 5,  
Gradište 32 273

PREDMET: Izmjene i dopune Prostornog plana uređenja Općine Gradište  
- planske smjernice, dostavljaju se

Veza: KLASA: 363-01/12-01/01  
URBROJ: 2212/06-04-12-03  
Gradište, 05. srpnja 2012. godine

U svezi gore navedenog predmeta ovo Ministarstvo daje planske smjernice  
kako slijedi:

Šume i šumska zemljišta dobra su od interesa za Republiku Hrvatsku i ispunjavaju gospodarsku, ekološku i društvenu funkciju te imaju znatan utjecaj na kakvoću života stoga je nužno održivo gospodarenje i racionalno korištenje šumskih resursa u suradnji sa svim zainteresiranim stranama (Hrvatske šume d.o.o. i dr.) te je od nacionalnog interesa da sve zainteresirane strane i korisnici zemljišta budu odgovarajuće zastupljeni za vrijeme trajanja procesa prostornog planiranja.

U izradi dokumenata prostornog uređenja koje donosi jedinica lokalne i područne (regionalne) samouprave sudjeluje i Ured državne uprave u županiji, odnosno upravno tijelo Grada Zagreba nadležno za poslove šumarstva. (Zakon o šumama „Narodne novine“, broj 140/05, 82/06, 129/08, 80/10, 124/10, 25/12 i 68/12).

**Sukladno članku 37. Zakona o šumama** dokumentom prostornog uređenja u šumi ili na šumskom zemljištu može se planirati izgradnja građevina za potrebe poduzetničke zone, infrastrukture, sporta, rekreacije, lova i obrane Republike Hrvatske, vjerske i zdravstvene građevine te područje, mjesto, spomenik i obilježje u svezi povijesnih događaja i osoba, ali samo ako to zbog tehničkih ili ekonomskih uvjeta nije moguće planirati izvan šume, odnosno šumskog zemljišta.

Slijedom gore navedenog, prilikom izrade prostorno planske dokumentacije potrebno je izvršiti valorizaciju šuma i šumskog zemljišta s posebnim naglaskom na planiranje površina građevinskog područja i to:

- izdvojeni dio građevinskog područja naselja
  - neizgrađeni dio građevinskog područja, sukladno dolje navedenim smjericama i uputama:
1. Dokumentom prostornog uređenja maksimalno štiti obraslo šumsko zemljište te zahvate planirati na neobraslom šumskom zemljištu (npr. kamenjara) i zemljištu obraslom početnim ili degradacijskim razvojnim stadijima šumskih sastojina (garizi, šibljiaci).  
Na području krša, gdje je drvena masa i vrijednost drva niska, glavni ciljevi gospodarenja šumama i šumskim zemljištem su zaštita tla i voda (korištenje općekorisnih funkcija) stoga je nužno korištenje na način i u obimu koji ne vodi do njihova propadanja, nego osigurava njihovu stabilnost i održava potencijal. (Nacionalna šumarska politika i strategija, „Narodne novine“, broj 120/03.)
  2. Izvršiti valorizaciju na način da se izbjegavaju zahvati u sastojinama gospodarskih jednodobnih šuma (uredajni razredi hrasta lužnjaka 140 godina, hrasta kitnjaka 120 godina, obične bukve 100 godina), sastojine koje su u fazi oplodne sječe, sastojine I i II dobnog razreda, sastojine u kojima je Osnovom ili Programom propisana sanacija ili konverzija.  
Ukoliko se u gore navedenim sastojinama ipak planira, nastojati da se zahvati izvode u dijelovima površina navedenih sastojina koji su lošije kvalitete, slabijeg zdravstvenog stanja, smanjenog obrasta, sastojine lošijeg i smanjenog prirasta (manjeg od 2%), sastojine slabije drvene zalihe (manje od 300 m<sup>3</sup>/ha)
  3. Prilikom planiranja zahvata izbjegavati usitnjavanje površina obraslih šumom na manje od 1000 m<sup>2</sup> u svrhu očuvanja stabilnosti i bioraznolikosti šumskog ekosustava.
  4. Pri izradi dokumenta prostornog uređenja sukladno Zakonu o šumama („Narodne novine“, broj 140/05, 82/06, 129/08, 80/10, 124/10, 25/12 i 68/12) valorizirati površine vezane uz gospodarske, zaštitne i šume posebne namjene (šumski sjemenski objekti, šume unutar zaštićenih područja ili prirodnih vrijednosti zaštićene na temelju propisa o zaštiti prirode i šume namijenjene znanstvenim istraživanjima, nastavi, potrebama obrane Republike Hrvatske te potrebama utvrđenim posebnim propisima).
  5. U sastojinama zaštitnih šuma koje služe za zaštitu zemljišta, voda, naselja, objekata i druge imovine, dokumentom prostornog uređenja izbjegavati planiranje onih zahvata koji bi ugrozili njihovu zaštitnu ulogu.
  6. Dokumentom prostornog uređenja izbjegavati promjenu namjene šuma i šumskog zemljišta ako je ono predviđeno za sadnju višegodišnjih nasada na kojima je odobreno pravo služnosti ili se planira osnivanje služnosti.
  7. Kod izrade prostorno planske dokumentacije, u cilju očuvanja stabilnosti šumskog ekosustava, nova eksploatacijska polja planirati vrednujući kriterije iz Uredbe o postupku i mjerilima za osnivanje prava služnosti na šumi i/ili šumskom zemljištu u vlasništvu Republike Hrvatske u svrhu eksploatacije mineralnih sirovina.
  8. Prije donošenja akta o proglašenju gospodarske šume zaštitnom ili šumom posebne namjene, tijelo koje je proglašava zaštitnom ili šumom posebne namjene, dužno je pribaviti suglasnost šumoposjednika s mjerama koje ograničavaju njegova prava nad šumom, sukladno Zakonu o šumama („Narodne novine“, broj 140/05, 82/06, 129/08, 80/10, 124/10, 25/12 i 68/12).



Naknada na šumi i šumskom zemljištu utvrđuje se: kada se šuma i šumsko zemljište izdvoje iz šumskogospodarskog područja ako to zahtijeva opći interes, pravo na naknadu ima trgovačko društvo „Hrvatske šume“ d.o.o. Zagreb, te vlasnik ili šumoposjednik šume ili šumskog zemljišta, kada se ograničavaju prava u slučajevima proglašenja šume zaštitnom šumom, odnosno šumom s posebnom namjenom. Za zaštitne šume i šume s posebnom namjenom obračunava se naknada za ograničena prava korištenja etata, Pravilnik o utvrđivanju naknade za prenesena i ograničena prava na šumi i šumskom zemljištu („Narodne novine“, broj 105/09 i 98/11).

9. Pri prostornom planiranju izvršiti valorizaciju staništa divljih životinja kroz formirana lovišta na tom području na način da se infrastrukturnim i vodnogospodarskim sustavima ne ugrozi slobodna migracija divljači karakteristične za to područje, ne umanjiti bonitet lovišta smanjivanjem površina lovišta ispod 1000 ha na kontinentu i 500 ha na otocima, ili više od 20% površine lovišta ili lovno produktivne površine.

Gore navedene smjernice i upute temelje se na načelu održivog razvoja, potrajnog gospodarenja, očuvanja stabilnosti šumskog ekosustava, ekološke prihvatljivosti i socijalne odgovornosti te im je cilj pomoći u integralnom pristupu kod prostornog planiranja i racionalnog korištenja šuma i šumskog zemljišta.



U privitku: Legislativa  
DOSTAVITI: 1. Naslovu,  
2. Pismohrana, ovdje.

Legislativa:

### ZAKONI

- Zakon o šumama („Narodne novine“ broj 140/05, 82/06, 129/08, 80/10, 124/10, 25/12 i 68/12)
- Zakon o lovstvu („Narodne novine“ broj 140/05 i 75/09)
- Zakon o šumskom reprodukcijском materijalu („Narodne novine“ broj 75/09)
- Zakon o prostornom uređenju i gradnji („Narodne novine“ broj 76/07, 38/09, 55/11, 90/11 i 50/12)

### ODLUKE

- Odluka Vlade Republike Hrvatske o popisu šumskih površina na kojima se može osnovati služnost radi podizanja višegodišnjih nasada (Hrvatske šume d.o.o., web stranice)

### UREDBE

- Uredba o načinu i kriterijima za davanje u zakup šumskog zemljišta u vlasništvu Republike Hrvatske, („Narodne novine“, broj 108/06 i 73/09)
- Uredba o postupku i mjerilima za osnivanje služnosti u šumi ili na šumskom zemljištu u vlasništvu Republike Hrvatske u svrhu izgradnje vodovoda, kanalizacije, plinovoda, električnih vodova, („Narodne novine“, broj 108/06)
- Uredba o postupku i mjerilima za osnivanje služnosti u šumi ili na šumskom zemljištu u vlasništvu Republike Hrvatske radi podizanja višegodišnjih nasada, („Narodne novine“, broj 121/08)
- Uredba o postupku i mjerilima za osnivanje prava služnosti u šumi ili na šumskom zemljištu u vlasništvu Republike Hrvatske, u svrhu obavljanja turističke djelatnosti, („Narodne novine“, broj 69/07)
- Uredbu o postupku i mjerilima za osnivanje prava služnosti na šumi i/ili šumskom zemljištu u vlasništvu republike hrvatske u svrhu eksploatacije mineralnih sirovina („Narodne novine“, broj 133/07, 9/11)

### PRAVILNICI

- Pravilnik o uređivanju šuma, („Narodne novine“, broj 111/06, 141/08)
- Pravilnik o zaštiti šuma od požara, („Narodne novine“, broj 26/03)
- Pravilnik o utvrđivanju naknade za prenesena i ograničena prava na šumi i šumskom zemljištu, („Narodne novine“, broj 105/09 i 98/11)
- Pravilnik o načinu izrade i sadržaju Programa gospodarenja šumskim sjemenskim objektom u kategoriji “kvalificiran“ ili “testiran“ („Narodne novine“, broj 4/11)
- Pravilnik o obliku, sadržaju i načinu vođenja Registra šumskih sjemenskih objekata
- Pravilnik o provođenju ocjenjivanja potencijalnih šumskih sjemenskih objekata i stručnog nadzora

### OSTALO

- Nacionalna šumarska politika i strategija, („Narodne novine“, broj 120/03)
- Ministarske konferencije o zaštiti šuma u Europi
- Agenda 21, UNCED i druge donijete konvencije i po svim međunarodnim propisima obvezujući akti



REPUBLIKA HRVATSKA  
MINISTARSTVO POLJOPRIVREDE

10000 Zagreb, Ul. grada Vukovara 78, P.P. 1034  
Telefon: 61 06 111, Telefax: 61 09 201

KLASA: 350-02/12-01/642  
URBROJ: 525-07/0377-12-2  
Zagreb, 14. kolovoza 2012. godine



Priloga:	10.09./12.
Broj:	471/12.

VUKOVARSKO - SRIJEMSKA ŽUPANIJA  
OPĆINA GRADIŠTE  
OPĆINSKI NAČELNIK

**Predmet: Odluka o Izmjenama i dopunama Prostornog plana uređenja Općine Gradište - planske smjernice i propisani dokumenti - dostavljaju se -**

**Na vaš broj:**

Klasa: 363-01/12-01/01  
Ur.broj: 2212/06-04-12-03  
Od: Gradište, 05. srpnja 2012. godine

Primljeno: 525 - Ministarstvo poljoprivrede: 19. srpnja 2012. godine.

Imajući u vidu, Vaš dopis, dostavljamo Vam - planske smjernice i propisane dokumente, temeljem Zakona o prostornom uređenju i gradnji ( " Narodne novine " , br. 76/07. ), a sukladno odredbi članka 79., stavka 1 do 4.

Zbog značaja poljoprivrednog zemljišta, za život čovjeka i činjenice, da je zemljište neobnovljivo, Ustav Republike Hrvatske odredio ga je kao dobro od interesa za Republiku, posebice ga štiti i njegovo se korištenje može odvijati pod uvjetima i na način propisan Zakonom o poljoprivrednom zemljištu.

Poljoprivredno zemljište je prvi i osnovni uvjet za poljoprivrednu proizvodnju, iz koje čovjek zadovoljava svoju primarnu potrebu za hranom, a preradom raznih poljoprivrednih proizvoda zadovoljava i niz drugih važnih životnih potreba ( Zakon o poljoprivredi, Zakon o ekološkoj proizvodnji poljoprivrednih i prehrambenih proizvoda, Zakon o stočarstvu, Zakon o slatkovodnom ribarstvu, Zakon o morskom ribarstvu, Zakon o hrani i dr. ).

Iako je Zakonom uređeno iskorištavanje i zaštita poljoprivrednog zemljišta, ipak je smanjenje njegove površine intenzivno, pa i zabrinjavajuće.

*Vrlo važna činjenica, u svezi gubitka površine poljoprivrednog zemljišta, je ta, što je riječ o gubitku kvalitetnog obradivog poljoprivrednog zemljišta, a što je dobrim dijelom posljedica negospodarskog odnosa prema njemu, te izbjegavanje izgradnje na težim terenima i neplodnim zemljištima.*

*Pregledom dostavljene prostorne - planske dokumentacije, tijekom zadnjih godina, utvrđeno je, da se građevinska područja još uvijek proširuju na uređene komplekse obradivih poljoprivrednih površina ( u vlasništvu Republike Hrvatske ).*

*Osnovni bi cilj u budućnosti trebao biti - očuvanje, korištenje i uređenje poljoprivrednog zemljišta, prije svega za poljoprivrednu proizvodnju.*

*To se može postići jedino usklađivanjem svih interesa u prostoru u sklopu društvenih planova, posebice prostornih.*

*Imajući u vidu, da je korištenje prostora izvan građevinskog područja namijenjeno prioritarno, a dijelom isključivo, poljoprivredi, s težnjom očuvanja što većih i kontinuiranih površina i prirodnih režima - očuvanja ruralnog ( seoskog ) prostora, koji predstavlja izvor prirodnog ( biološkog - okolišnog, poljoprivrednog ) te društvenog ( socijalnog - tradicijskog, kulturološkog, povijesnog ) bogatstva, odnosno nasljeđa kojeg baštinitimo još iz davnih vremena, a trebamo ga brižno održavati i svrsishodno koristiti čuvajući okoliš, kako bi ga skladno razvijali i kako bi bio na korist sadašnjim i budućim pokoljenjima, ovo Ministarstvo, ne podržava proširenje građevinskog područja na poljoprivredno zemljište P1 i P2 kategorije, izuzetak može predstavljati nemogućnost lociranja proširenja građevinskog područja na niže vrijedno poljoprivredno zemljište ( što ne uključuje - golf igrališta ), ili ono predstavlja nužnu legalizaciju već izgrađenih objekata.*

*Na temelju odredbi poglavlja IV. Promjena namjene poljoprivrednog zemljišta, Zakona o poljoprivrednom zemljištu ( „ Narodne novine “ , br. 152/08. , 21/10. i 63/11. ) i Zakona o prostornom uređenju i gradnji ( „ Narodne novine “ , br. 76/07. ), te njihovih pod zakonskih akata, a imajući pritom u vidu sadržaj, mjerila kartografskih prikaza prostornih planova gdje su obvezni brojevi i grafički prostorni pokazatelji s planskim znakovljem ( Poljoprivredne površine ~ P1; P2; P3 i PŠ ) ~ Hrvatski centar za poljoprivredu, hranu i selo - Zavod za tlo i očuvanje zemljišta utvrđivati će vrednovanje ( bonitiranje ) poljoprivrednih zemljišta, samo u postupku izrade prostornih planova, ukoliko ima bitnih promjena u odnosu na postojeće stanje, odnosno pokazatelje na jednom širem području.*

*Sve površine poljoprivrednog zemljišta u vlasništvu Republike Hrvatske, koje ovim PPU - a mijenjaju namjenu u građevinsko zemljište, moraju biti usklađene sa Programom raspolaganja poljoprivrednim zemljištem u vlasništvu RH, tj. u skladu sa Strategijom gospodarenja poljoprivrednim zemljištem u vlasništvu RH.*

*Ministarstvo poljoprivrede, temeljem članka 21. stavka 3. Zakona o poljoprivrednom zemljištu ( „ Narodne novine “ , br. 152/08. , 21/10. i 63/11. ) na prijedlog prostornih planova županije i Grada Zagreba, prostornih planova područja posebnih obilježja, te prostornih*

planova uređenja općina i grada - daje mišljenje, odnosno suglasnost, te shodno tome - dužni ste - između ostalog - dostaviti ovom Ministarstvu :

1. Kartografske prikaze - novog ( prijedlog ) građevinskog područja u odnosu na - postojeće - građevinsko područje sa dopunama tabelarnog prikaza tumačenja razlikovnih površina ( smanjenje i povećanje ) po naseljima i namjenama.
2. Kartografski prikaz Programa raspolaganja poljoprivrednim zemljištem u vlasništvu Republike Hrvatske sa ucrtanim razlikovnim površinama građevinskog područja.
3. Dostaviti podatke - za ona poljoprivredna zemljišta na kojima se planira promjena namjene tog zemljišta ( k.o., k.č. br., površina, kultura i vlasništvo - privatno / državno ) odnosno - podaci iz katastra, te ih prikazati u tabličnom prikazu kako slijedi.

**Tablica 1.**

Pregled podataka o zemljištu koje je obuhvaćeno proširivanjem, odnosno smanjivanjem građevinskih područja

NASELJE	BROJ KATASTARSKE ČESTICE / k.o.	POVRŠINA	KULTURA	VLASNIŠTVO <i>privatno / državno</i>	NAMJENA



O tome obavijest :

1. Dokumentacija - ovdje,
2. Arhiva - ovdje.



**Republika Hrvatska**  
**URED DRŽAVNE UPRAVE U**  
**VUKOVARSKO-SRIJEMSKOJ ŽUPANIJ**  
**SLUŽBA ZA GOSPODARSTVO**  
**I IMOVINSKO-PRAVNE POSLOVE**  
**VUKOVAR**

Klasa: 320-01/12-01/19  
 Ur.broj: 2196-01-02-02/1-12-1  
 Vukovar, 24. srpnja 2012. god.

Primijeno:	30.07.12.
Urudž.br.	398/12 P
Prilog:	

**OPĆINA GRADIŠTE**  
**OPĆINSKI NAČELNIK**

**PREDMET: Izmjene i dopune Prostornog plana uređenja**  
**Općine (PPUO) Gradište**

**-mišljenje- dostavlja se**

Zaprimili smo Vaš zahtjev klasa: 363-01/12-01/01, ur. br. 2212/06-04-12-03, od 05. srpnja 2012. godine, kojim nas pozivate da dostavimo primjedbe i prijedloge iz našeg djelokruga za potrebe izrade Izmjene i dopune Prostornog plana uređenja Općine (PPUO) Gradište.

Služba za gospodarstvo i imovinsko pravne poslove u sadašnjem trenutku, a na osnovi dostavljenog materijala, nema posebne zahtjeve na prijedlog izrade Izmjene i dopune Prostornog plana uređenja Općine (PPUO) Gradište.

S poštovanjem,

VODITELJICA ODSJEKA

Hilda Baumschabel, dipl.iur.





KLASA: 350-05/12-01/243  
 URBROJ: 376-10/SP-12-2 (JŠ)  
 Zagreb, 16. srpanj 2012. god.

R

Priloga broj:	20.07.192.
Uredb. br.	377/192
Dat.:	

Republika Hrvatska  
 Vukovarsko-Srijemska županija  
 Općina Gradište  
 Načelnik  
 32273 Gradište

**PREDMET: OPĆINA GRADIŠTE  
 IZMJENE I DOPUNE PPU OPĆINE GRADIŠTE  
 zahtjevi – smjernice za izradu**

**Veza:** Vaš dopis KLASA: 363-01/12-01/01, URBROJ: 2212/06-04-12-03, od 05. srpnja 2012.

Temeljem vašega zahtjeva obavještavamo vas da je prema odredbi čl. 3. Zakona o elektroničkim komunikacijama (Narodne novine br. 73/08 i 90/2011 u daljem tekstu ZEK), Elektronička komunikacijska infrastruktura, obavljanje djelatnosti elektroničkih komunikacijskih mreža i usluga, prostorno planiranje, gradnja, održavanje, razvoj i korištenje elektroničkih komunikacijskih mreža, elektroničke komunikacijske infrastrukture i druge povezane opreme te upravljanje i uporaba radiofrekvencijskog spektra, adresnog i brojevnog prostora, kao prirodno ograničenih općih dobara, **od interesa su za Republiku Hrvatsku** i da se prema odredbi iz čl. 25. st. 3. ZEK-a **elektronička komunikacijska infrastruktura mora planirati u dokumentima prostornog uređenja**. Temeljem odredbi iz čl. 25. st. (9) ZEK-a Hrvatska agencija za poštu i elektroničke komunikacije (HAKOM) **utvrđuje i izdaje zahtjeve i mišljenja** u postupku izrade i donošenja dokumenata prostornog uređenja.

Člankom 5. ZEK-a **Republika Hrvatska ustanovila je HAKOM** kao regulatornu agenciju s javnim ovlastima, koja posljedično odredbi iz članka 11. Zakona o prostornom uređenju i gradnji surađuje s jedinicama lokalne i područne samouprave radi ostvarivanja ciljeva prostornog uređenja u procesu prostornog planiranja, zaštiti prostora, graditeljskoj i urbanoj obnovi i obavljanju drugih aktivnosti u izvršavanju obveza prostornog uređenja.

Također sukladno odredbama iz čl. 74. Zakona o prostornom uređenju i gradnji prostorni plan općine određuje osobito i osnovu prometne, javne komunalne i **druge infrastrukture** dakle i **elektroničke komunikacijske infrastrukture**.

U skladu s naprijed navedenim zakonskim odredbama predmetni PPUO treba sadržavati **smjernice** za izgradnju nove i rekonstrukciju-širenje postojeće elektroničke komunikacijske infrastrukture kako slijedi:

**Novu elektroničku komunikacijsku infrastrukturu** za pružanje javnih komunikacijskih usluga **putem elektroničkih komunikacijskih vodova**, odrediti **planiranjem koridora** primjenjujući slijedeća načela:

- za gradove i naselja gradskog obilježja: podzemno u zoni pješačkih staza ili zelenih površina;
- za ostala naselja: podzemno i/ili nadzemno u zoni pješačkih staza ili zelenih površina;
- za međunarodno, magistralno i međumjesno povezivanje: podzemno slijedeći koridore prometnica ili željezničkih pruga. Iznimno kada je to moguće, samo radi bitnog

HRVATSKA AGENCIJA ZA POŠTU I ELEKTRONIČKE KOMUNIKACIJE

Jurišićeva 13, 10000 Zagreb / OIB: 87950783661 / Tel: (01) 4896 000, Fax: (01) 4920 227 / www.hakom.hr

skraćivanja trasa, koridor se može planirati i izvan koridora prometnica ili željezničkih pruga vodeći računa o pravu vlasništva.

- **Za izgrađenu elektroničku komunikacijsku infrastrukturu** za pružanje javnih komunikacijskih usluga putem elektroničkih komunikacijskih vodova planirati **dogradnju, odnosno rekonstrukciju** te eventualno proširenje radi implementacije novih tehnologija i/ili kolokacija odnosno potreba novih operatera, **vodeći računa o pravu zajedničkog korištenja** od strane svih operatera.
- **Novu elektroničku komunikacijsku infrastrukturu** za pružanje komunikacijskih usluga **putem elektromagnetskih valova, bez korištenja vodova**, odrediti planiranjem postave **baznih stanica i njihovih antenskih sustava** na antenskim prihvataima na izgrađenim građevinama i rešetkastim i/ili jednocijevnim stupovima u gradovima, naseljima i izvan njih, **bez detaljnog definiranja (točkastog označavanja) lokacija** različito za:
  - gradove i gusto naseljena područja ili njihove dijelove i to posebno za brdovita i posebno za ravničasta područja;
  - ostala naselja i to posebno za brdovita i posebno za ravničasta područja;**vodeći računa o mogućnosti pokrivanja tih područja radijskim signalom** koji će se emitirati radijskim sustavima smještenim na te antenske prihvate (zgrade i/ili stupove) uz **načelo zajedničkog korištenja** od strane svih operatera-koncesionara, gdje god je to moguće.

Prostorni planovi **ne smiju sadržavati nazive tvrtki (operatera), uređaja i nazivlja** kojima bi se moglo narušiti pravo na ravnopravno tržišno natjecanje.

Podatke o postojećoj elektroničkoj komunikacijskoj infrastrukturi u zoni obuhvata plana kao i podatke o pokrivenosti područja radijskim signalom operatera pokretnih komunikacija, projektant-planer prikuplja od nadležnog ureda za katastar, operatera za pružanje elektroničkih komunikacijskih usluga uz uporabu radiofrekvencijskog spektra i operatera za pružanje elektroničkih komunikacijskih usluga putem elektroničkih komunikacijskih vodova. Popis u prilogu.

Prije prihvatanja Konačnog prijedloga PPU-a, nositelj izrade dužan je pribaviti mišljenje HAKOM-a.

S poštovanjem,

HRVATSKA AGENCIJA ZA ~~RAZVOJ~~ **RAZVOJ**  
I ELEKTRONIČKE KOMUNIKACIJE  
ZAGREB, Jurišićeva 1  
3 dr. sc. Dražen Lučić

Dostaviti: Naslovu preporučeno  
Prilog: Popis operatera



**POPIS OPERATORA ZA PRUŽANJE ELEKTRONIČKIH KOMUNIKACIJSKIH USLUGA PUTEM ELEKTRONIČKIH  
KOMUNIKACIJSKIH VODOVA**

1	B. NET HRVATSKA d.o.o.	Avenija Dubrovnik 16	10000 Zagreb	t: 65 66 160 091 6566 160 f: 65 96 530	infrastruktura@bnet.hr
2	HRVATSKI TELEKOM d.d. Regija 1	Av. Dubrovnik 26	10000 Zagreb	098 387277	Nada Pašalić nada.pasalic@t.ht.hr
	HRVATSKI TELEKOM d.d. Regija 2	Vinkovačka 19	21000 Split	098320991	Mirela Domazet mirela.domazet@t.ht.hr
	HRVATSKI TELEKOM d.d. Regija 3	Ciottina 17a	51000 Rijeka	098 610610	Milan Mataija milan.mataija@t.ht.hr
	HRVATSKI TELEKOM d.d. Regija 4	K. A. Stepina 8b	31000 Osijek	098 467457	Mladen Kuhar mladen.kuhar@t.ht.hr
3	METRONET TELEKOMUNIKACIJE d.d.	Ulica grada Vukovara 269 d	10000 Zagreb	t: 63 27 000 f: 63 27 011	robert.horvat@metronet.hr
4	OT-OPTIMA TELEKOM d.d. Regija sjever	Cebini 28, Buzin	10010 Zagreb	t: 01/ 54 92 310 f: 01/ 54 92 019	Damir Hržina damir.hrzina@optima-telekom.hr
	OT-OPTIMA TELEKOM d.d. Regija jug	Trg Hrvatske bratske zajednice 8/II	21000 Split	021 492810	Marijan Vrsalović marijan.vrsalovic@optima- telekom.hr
	OT-OPTIMA TELEKOM d.d. Regija zapad	A. Kacića Miošića 13	51000 Rijeka	051 492 711	Alojz Šajina alojz.sajina@optima-telekom.hr
	OT-OPTIMA TELEKOM d.d. Regija istok	Lorenza Jägera 2	31000 Osijek	031 492 931	Željko Pleša zeljko.plesa@optima-telekom.hr

**NAPOMENA:** Bnet sa svojom mrežom prisutan je u sljedećim županijama:

Grad Zagreb
Zagrebačka županija
Splitsko-dalmatinska županija
Zadarska županija
Osječko-baranjska županija
Primorsko-goranska županija

**Ako se objekt gradi u županiji koja nije na popisu tada nije potrebno kontaktirati B.NET HRVATSKA d.o.o.**

POPIS KONCESIONARA ZA PRUŽANJE ELEKTRONIČKIH KOMUNIKACIJSKIH USLUGA UZ UPORABU RF SPEKTRA					
	NAZIV KONCESIONARA	ADRESA	KONTAKT OSOBA	TEL/FAX	E-MAIL
1.	TELE2 d.o.o.	UJ. grada Vučkova 269d ZAGREB	Marijana Grubešić	tel: 01/ 6328 383 095/ 6328 383	marijana.grubestic@tele2.com
2.	HRVATSKI TELEKOM d.d. Sektor F7,4	Jurišićeva 13 10 000 ZAGREB	Sonja Matković	tel: 01/ 4983 100	sonja.matkovic@t-mobile.hr
3.	VIPnet d.o.o.	Vrtni put 1 ZAGREB	DAMIR DIJANIĆ	tel: 021/ 4691 810 091/ 469 1810	d.dijanic@vipnet.hr

Za podatke o pokretnim komunikacijama možete kontaktirati i Udrugu pokretnih komunikacija Hrvatske (UPKH) na:

- Sarita Bukovčan-Kvaternik 0981717090
- UPKH 014667300



**HRVATSKE CESTE d.o.o.**  
za upravljanje, građenje i održavanje državnih cesta  
Vončinina 3, 10000 Zagreb

Centrala, t f: 01 4722 555, e-mail: info@hrvatske-ceste.hr  
Predsjednik Uprave, tel: 01 4722 580, fax: 01 4722 581  
Ured za odnose s javnošću, tel: 01 4722 597, fax: 01 4722 583,  
e-mail: janoos@hrvatske-ceste.hr  
Sektor za studije i projekt., tel: 01 4722 460, fax: 01 4722 461  
Sektor za građenje, tel: 01 4722 410, fax: 01 4722 411  
Sektor za održavanje, tel: 01 4722 660, fax: 01 4722 661  
Sektor za prav., kadr. i opće posl., tel/fax: 01 4722 430/431  
Sektor za fin. i ekon. posl., tel: 01 4722 522, fax: 01 4722 521  
Sektor za nabavu, tel: 01 4722 510, fax: 01 4722 511  
Web stranica: www.hrvatske-ceste.hr

Sektor za studije i projektiranje  
Odjel za studije, zakonsku i tehničku regulativu  
Klasa: 350-02/2012-1/471  
Urbroj: 345-311-516-2012-2-DS  
Zagreb, 24.07.2012. god.

Primljeno:	30.07.12
Urudženo:	30/6/12
Priloga:	R

**REPUBLIKA HRVATSKA**  
**VUKOVARSKO-SRIJEMSKA ŽUPANIJA**  
**OPĆINA GRADIŠTE**  
**Trg Hrv. Velikana 5**  
**32273 GRADIŠTE**

**Predmet: Izmjena i dopuna Prostornog plana uređenja Općine Gradište**  
**- podaci**

Vašim dopisom, klasa: 363-01/12-01/01 ur.br: 2212/06-04-12-03 od 05. srpnja 2012. godine, zatražili ste podatke i planske dokumente iz našeg djelokruga rada za potrebe izrade Izmjena i dopuna Prostornog plana uređenja Općine Gradište.

U skladu s člankom 79. Zakona o prostornom uređenju i gradnji («Narodne novine» br: 76/07, 38/09, 55/11, 90/11) i člankom 82. Zakona o cestama («Narodne novine» br: 84/11) Hrvatske ceste d.o.o. dužne su dati podatke, propise i dokumente za izradu prostorno-planske dokumentacije za područje cestovne infrastrukture državnog značenja.

Temeljem Odluke o razvrstavanju javnih cesta u državne ceste, županijske ceste i lokalne ceste («Narodne novine» br: 44/2012) područjem Općine Gradište prolazi državna cesta D55; Borovo (D2) – Vinkovci – G.P. Županja (gr. BiH).

Prema Strategiji prometnog razvitka Republike Hrvatske (N.N. 139/1999) u tom području planiran je:

- **šokački cestovni smjer**; Županja – Vinkovci – Vukovar koji je svrstan u II skupinu prioriteta u cestovnoj mreži. Druga skupina prioriteta omogućuje u prvom redu cjelovitu međuzupanijsku povezanost i veze s glavnim županijskim žarištima razvoja. Za ovaj cestovni smjer treba osigurati uvjete za postupnu faznu i etapnu izgradnju brze ceste.

Za navedeni cestovni smjer izrađena je Građevinska tehnička studija brze ceste Virovitica – Osijek – Ilok i priključnog pravca Osijek/Vukovar – Vinkovci – Županja (IGH, P.C. Osijek, ožujak 2003. godine).

Sud upisa: Trgovački sud u Zagrebu, MBS: 080391653, MB: 1554972, OIB: 55545787885, Uppisani temeljni kapital: 107.384.800,00 kn  
Žiro račun broj: 2340009-1100231902 kod Privredne banke Zagreb d.d.  
Uprava: Edo Kos, predsjednik Uprave • Jurica Križna, član Uprave • Nenad Maljković, član Uprave

Projektom je predviđena dogradnja još jednog kolnika sa dvije prometne trake uz horizontalnu i vertikalnu korekciju tehničkih elemenata ceste, te planiranim čvorovima u dvije razine.

U prilogu dopisa dostavljamo Vam izvadak iz Građevinsko tehničke studije u mjerilu 1:25000, uz napomenu da za planiranu cestu treba čuvati koridor u širini od 150 m kao i prostor za denivelirana čvorišta..

U cilju zaštite državne ceste potrebno je poštivati zaštitni pojas uz cestu u skladu s člankom 55. Zakona o cestama.

Molimo Vas da nam dostavite Nacrt prijedloga Izmjena i dopuna Prostornog plana uređenja Općine Gradište kako bismo mogli u okviru prethodne rasprave dati naše očitovanje.

S poštovanjem,

**Direktor Sektora:**

**Vlado Gostinjić, dipl. ing. prom.**

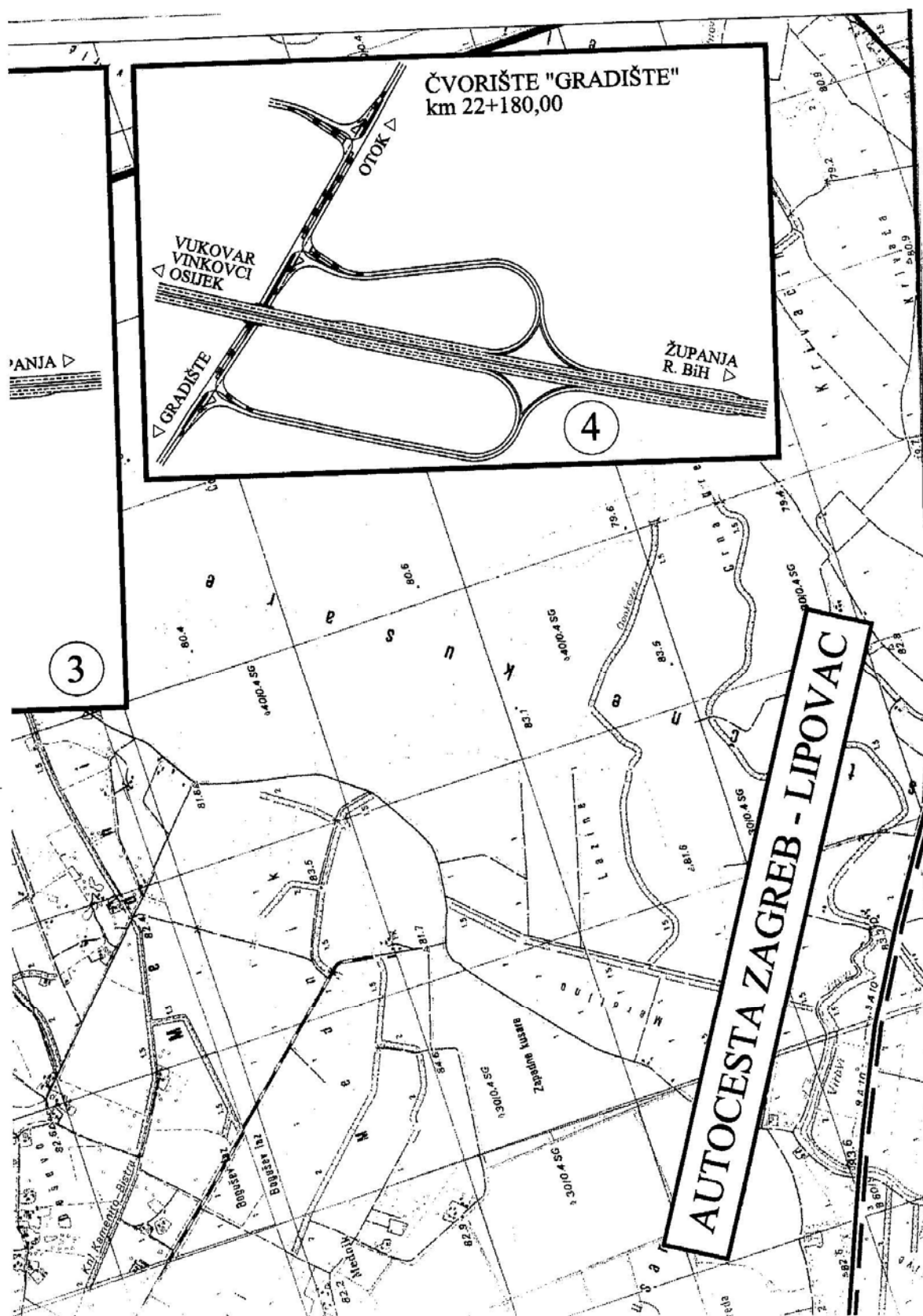


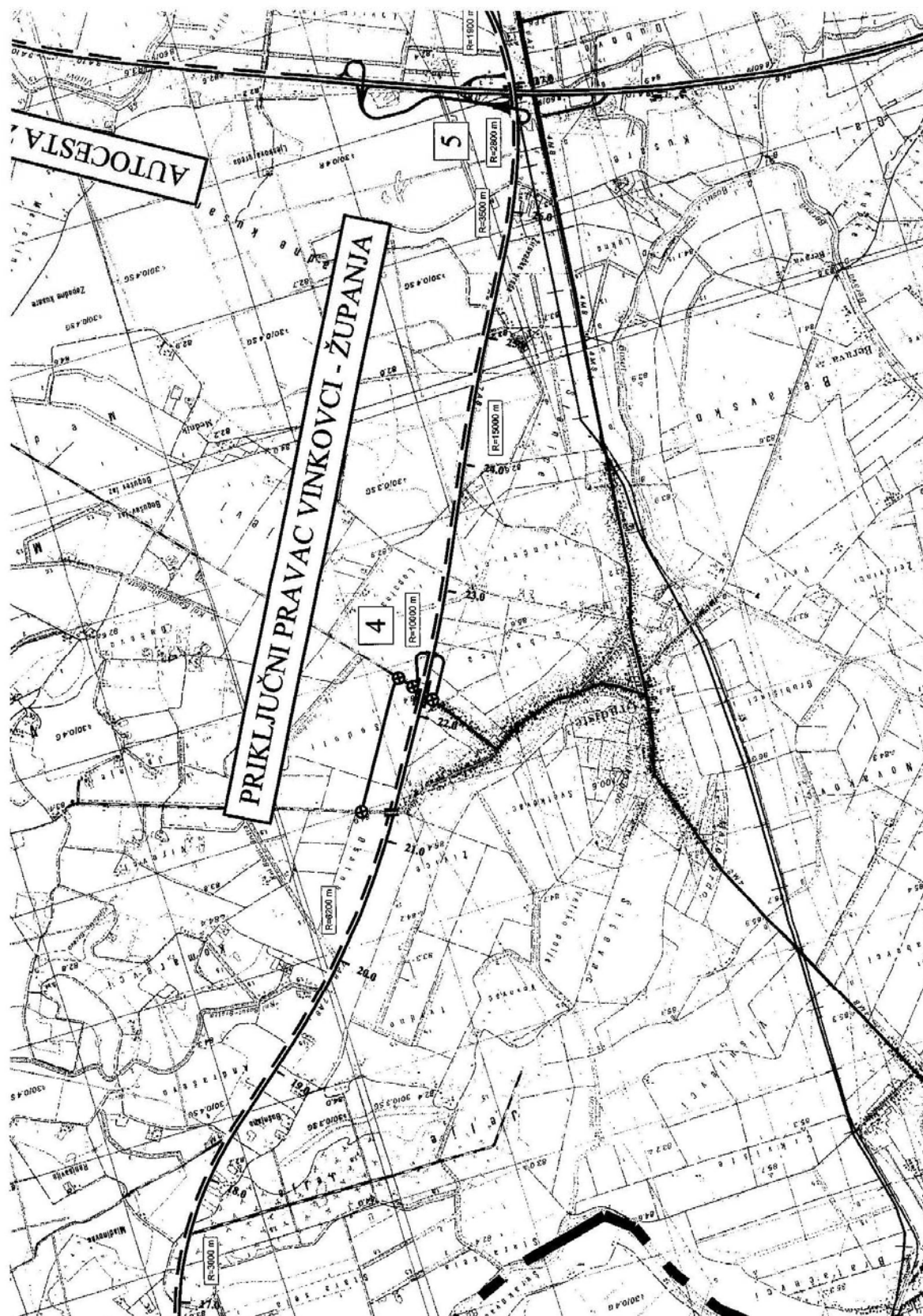
Privitak:

- kao u tekstu

Co:

- Pismohrana, ovdje









**UPRAVA ZA CESTE**  
**VUKOVARSKO-SRIJEMSKA ŽUPANIJE**  
 VINKOVCI, Glagoljaška 4, Tel: 032/331-044, 331-007 Tel/Fax:032/332-454  
 www.zuc-vk.hr. E-mail:zupanijska-uprava-za-cestes@vk.tel.hr  
 ŽIRO RAČUN: 2340009-1110076239 MB: 1260626 OIB: 56828260771

KLASA: 350-02/12-01/13  
 URBROJ: 2188/1-06-03/2-12-2  
 VINKOVCI, 10.07.2012.g.

Priloga:	13.07.12.
Gradište:	354/112.
Šifra:	

**REPUBLIKA HRVATSKA**  
**VUKOVARSKO SRIJEMSKA ŽUPANIJA**  
 Općina Gradište  
 Trg Hrv. Velikana 5  
 32273 Gradište

**Predmet: Izmjene i dopune Prostornog plana uređenja Općine Gradište**

Temeljem vašeg dopisa kojim nas pozivate da dostavimo zahtjeve na Izmjene i dopune Prostornog plana uređenja Općine Gradište klasa: 363-01/12-01/01, ur.broj: 2212/06-04-12-03 od 05.srpnja 2012. godine Uprava za ceste Vukovarsko-srijemske županije da je sljedeće smjernice:

1. Minimalne širine županijske ceste planirati 6,00 metara, a lokalne ceste 5,50 metara, sve elemente profila javne prometnice planirati u skladu sa Pravilnikom o osnovnim uvjetima kojima javna cesta izvan naselja i njihovi elementi moraju udovoljavati sa stajališta sigurnosti prometa (NN 110/01).
2. Priklučke i prilaze na javnu cestu i parkinge uz javnu cestu planirati sukladno Pravilniku o uvjetima za projektiranje i izgradnju priključaka i prilaza na javnu cestu NN 119/07 i Normama za površinske čvorove.HRN U.C4.050 na način da se ne narušava postojeći režim prometovanja.
3. Položaj autobusnih stajališta planirati u skladu sa Pravilnikom o autobusnim stajalištima (NN 119/07).
4. Planirati položaj novih instalacija izvan kolnika javne ceste.
5. Izmjene i dopune Prostornog plana uređenja Općine Gradište mora biti u skladu s Prostornim planom Vukovarsko-srijemske županije.

S štovanjem

Ravnatelj:  
 Senko Bošnjak, dipl.oec.





## PLINARA ISTOČNE SLAVONIJE d.o.o. Vinkovci

Ohridska 17 , 32100 Vinkovci / Hrvatska / e-mail: pis@pis.com.hr / www.pis.com.hr  
 Telefoni: direktor 032/304-335 · fax 032/304-338 · informacije 032/304-337 · održavanje 032/304-336

U Vinkovcima, 09.07.2012. godine  
 Urbroj: 854/2012

Primijeno:	30.07.12.
Urudž.br.	307/12
Prilog:	

REPUBLIKA HRVATSKA  
 VUKOVARSKO-SRIJEMSKA ŽUPANIJA  
 Općina Gradište  
 Općinski načelnik  
 Trg Hrvatskih Velikana 5  
 32 273 Gradište

### PREDMET: Odluka o izradi izmjena i dopuna Prostornog plana uređenja Općine PPUO Gradište

Temeljem Vašeg zahtjeva: Klasa: 363-01/12-01/01; Urbroj: 2212/06-02-12-01 od 09.07.2012. godine i priložene odluke o izradi izmjena i dopuna Prostornog plana uređenja Općine Gradište utvrdili smo sljedeće:

#### Postojeće stanje plinoopskrbe:

- Plinoopskrbni sustav općine Gradište sastoji se od:
  - ✓ Visokotlačnog plinovoda Županja - Gradište
  - ✓ Mjesnih ST plinovodnih mreža.
- Visokotlačnim plinovodom Županja-Gradište DN 200 mm osigurava se plin za potrebe Općine Gradište. Trenutni tlak plina u plinskoj mreži iznosi 1-4 bara, a u budućnosti se predviđa izgradnja buduće redukcijske postaje Gradište (RP Gradište).
- Mjesna plinovodna mreža izgrađena je unutar građevinskih područja u zelenom pojasu ulica po potrebi s obje strane ulica. Tlak plina u mjesnim plinovodima je 1-4 bara

#### Izmjene i dopune postojećeg PPUO Gradište između ostalog iz sljedećih razloga:

- Proširenje građevinskog područja poduzetničke zone „Ambarine“ Gradište.
- Promjena namjene na dijelu zone športsko-rekreacijske namjene.
- Omogućavanje određivanja uvjeta za izgradnju bioenergana i ostalih postrojenja koja koriste obnovljive izvore energije. Određivanje reciklažnog dvorišta za građevinski i komunalni otpad na području poduzetničke zone „Ambarine“, osiguranje uvjeta za izgradnju benzinskih postaja, formiranje izdvojenog dijela građevinskog područja naselja Gradište.
- Za planirana proširenja građevinskog područja potrebno je ostaviti koridore za izgradnju srednjetačne plinske mreže spajanjem na postojeću ST plinsku mrežu naselja Gradište.
- Omogućiti priključenje građevina na ulični ukopani razvod prirodnog plina podzemnim kućnim priključkom uz prilazne ceste.
- Redukcija tlaka plina sa 1-4 bara u plinskoj mreži na niski tlak 22-25 mbara za potrebe kućanstava ili poslovnih građevina izvodi se uz primjenu pojedinačnih regulatora tlaka.
- Plinska mreža se po prostoru obuhvata Plana razvodi ukopanim cjevovodom u rovovima ispod nogostupa ili u zelenoj površini uz prometnice na dubini od najmanje 1,0 m (zeleno površina), odnosno 1,2 m (ispod prometnica).

U očekivanju daljnje suradnje, s poštovanjem



MB: 1471201 / OIB: 16423775522 / žiro računi: ZABA 2360000-1101337537 · PBZ 2340009-1100200578 · HPB 2390001-1100326678  
 Upisana u registar trgovačkog suda u Osijeku pod brojem MBS 030066352, predsjednik uprave Ratkić M.  
 Temeljni kapital u iznosu od 5.021.000,00 kuna uplaćen je u cijelosti.



INDUSTRIJA NAFTE, d. d.

SD ISTRAŽIVANJE I PROIZVODNJA NAFTE I PLINA  
SEKTOR ISTRAŽIVANJA I PROIZVODNJE NIP ZA JIEAvenija V. Holjevca 10  
ZagrebTel: 385 1 645 0558  
Fax: 385 1 645 2522

Naš znak - Re: 50000221-3633/12-279/BK

Datum - Date: 26.7.2012.

Priloga	30.07.192.
Ur. broja	39/4/192
Prijava	<i>[Signature]</i>

REPUBLIKA HRVATSKA  
VUKOVARSKO-SRIJEMSKA ŽUPANIJA  
OPĆINA GRADIŠTE  
OPĆINSKI NAČELNIKTrg Hrvatskih Velikana 5  
32 273 GradištePREDMET: Dostava podataka, planskih smjernica, propisanih dokumenata za  
Izmjenu i dopunu Prostornog plana uređenja Općine Gradište.

Temeljem Vašeg dopisa Klasa: 363-01/12-01/01, Ur.broj: 2212/06-04-12-03 od 05. srpnja 2012. godine, dostavljamo Vam naše zahtjeve i posebne uvjete (podatci, planske smjernice i propisani dokumenti) iz našeg djelokruga rada, a u svezi Izmjena i dopuna prostornog plana uređenja Općine Gradište.

INA Industrija nafte d.d. dobila je Odobrenje za istraživanje ugljikovodika unutar istražnog prostora „Istočna Slavonija“, (klasa: UPI/I-310-05/99-02/01, ur.broj.: 5030105-08-1, od 24. prosinca 2008. godine) na rok od 5 godina. Unutar navedenog istražnog prostora se nalazi i područja Općine Gradište.

Na području Općine gradište izbušene su tri istražne bušotine Ranislavlje-1 (Ran-1), Gradište-1 (Grd-1) i Županja-3 (Ž-3). Na osnovi rezultata nakon bušenja donesena je odluka o likvidaciji i napuštanju bušotina i bušotinskih prostora. Za trajno napuštene bušotine, kanal bušotine se nalazi 1,5 – 2,0 metra pod zemljom, sigurnosna - zaštitna zona u kojoj je zabranjeno graditi objekte za boravak i rad ljudi iznosi 3,0 metra u polumjeru oko osi kanala trajno napuštene bušotine.


INA Industrija nafte d.d. nema dodatnih istražnih lokaliteta na prostoru ove općine, ali se ostavlja mogućnost daljnjih istraživanja na tom području.

Zaštitni sigurnosni prostor oko pojedinih građevina i instalacija određen je: **Zakonom o osnovama sigurnosti transporta naftovodima i plinovodima (Sl. list 26/85.), Zakonom o rudarstvu (NN 75/09, 49/11), Pravilnikom o tehničkim normativima pri istraživanju i eksploataciji nafte, zemnih plinova i slojnih voda (Sl. list 43/79.) i Pravilnikom o tehničkim uvjetima i normativima za siguran transport tekućih i plinovitih ugljikovodika magistralnim naftovodima i plinovodima te naftovodima i plinovodima za međunarodni transport (Sl. list 26/85.).**

U prilogu Vam dostavljamo:

1. CD s ucrtanim granicama Općine Gradište i izgrađenim bušotinama.
2. Karta administrativnih granica Općine Gradište koja se nalazi unutar Istražnog prostora „Istočna Slavonija“ sa bušotinama.

Sretno!

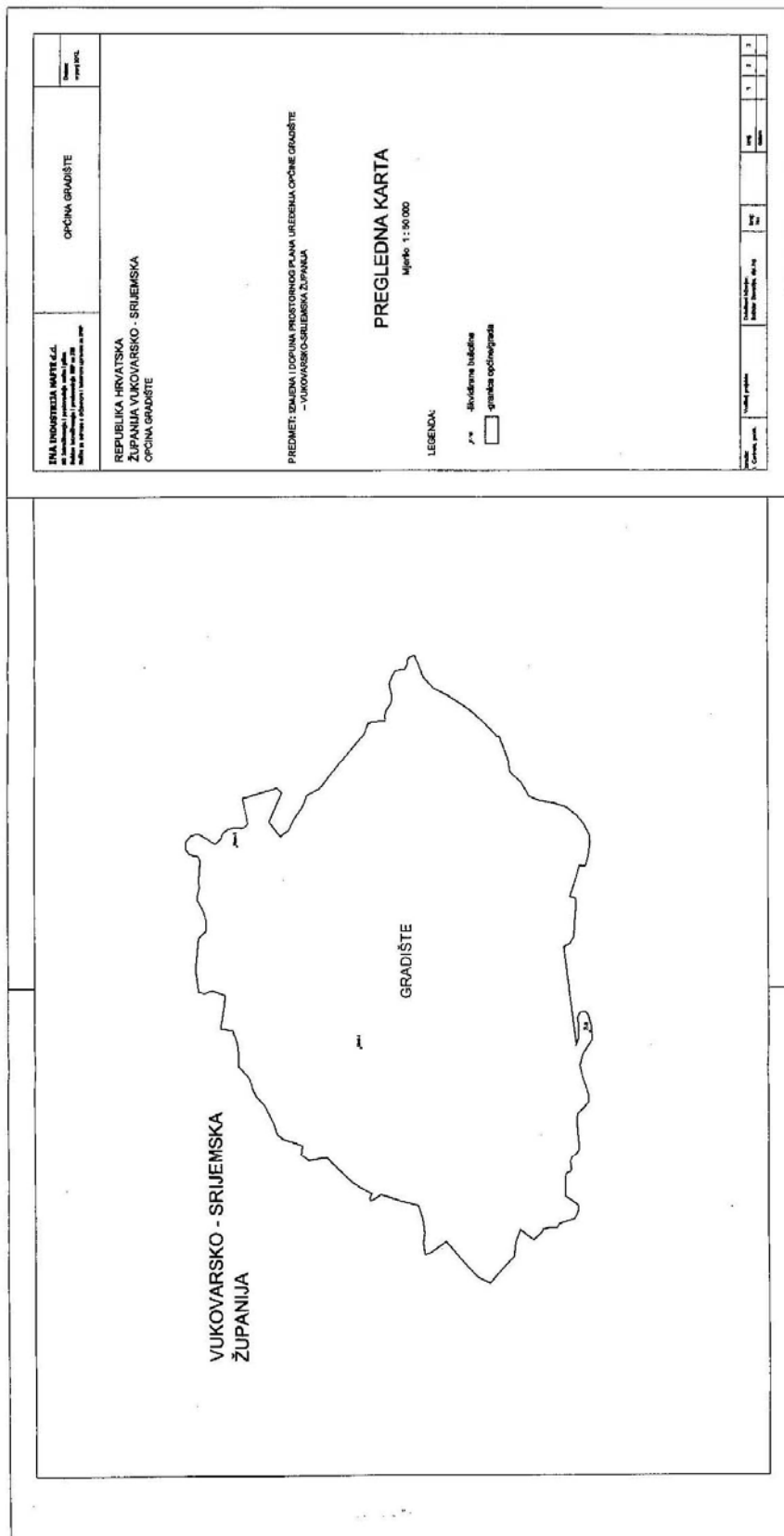
Direktor Sektora istraživanja i proizvodnje  
nafte i plina za Jugoistočnu Europu  
*[Signature]*  
Laslo Farkaš-Višontai, dipl. ing.

Dostaviti:

1. Okrug Slavonija, Direktor, Dragan Cvenić, dipl.ing.
2. Služba za odnose s državnom i lokalnom upravom za IPNP, ovdje

INA, d.d.	Banka - Bank	Adresa - Address	Žiro rač. - Giro acc	Trgovački sud u Zagrebu
Avenija Večeslava Holjevca 10 10 002 Zagreb p.p. 555 Hrvatska - Croatia Telefon - Telephone +385(1)6450000 Faks - Fax + 385(1)6452100	Privredna banka Zagreb d.d. Raiffeisenbank Austria d.d. Zagreb Zagrebačka banka d.d. Societe Generale-Splitska banka d.d. OTP banka Hrvatska d.d. Zadar Hrvatska poštanska banka d.d. Zagreb Vokobank d.d. Zagreb	Račkoga 6, 10000 Zagreb Petriņska 69, 10000 Zagreb Parominska 2, 10000 Zagreb R. Boškovića 16, 21000 Split Domovinskog rata 3, 23000 Zadar Jurčićeva 4, Zagreb Varšavska 9, Zagreb	2340009-1100022902 2484008-1100619483 2389000-1101935595 2330003-1100204546 2407000-1100152149 2290001-1100337076 2503007-1100052163	Commercial Court Zagreb MBS: 080000604 Uplaćen temeljni kapital – Paid capital stock 9.000.000.000,00 kn - HRK Broj izdanih dionica / Nominalna vrijednost No. of issued shares / Nominal value 10.000.000 / 800,00 kn - HRK Matični broj – Reg. No. 3586243 OIB - 27759560625

Predsjednik i članovi Uprave / President and members of the Management Board:  
Zoltán Árkai, Niko Dakić, Pál Zoltán Kara, Ivan Krešić, Davor Mayer, Péter Patáics  
Predsjednik Nadzornog odbora / President of the Supervisory Board: Davor Stern



*Priloga*

Primijeno:	13.07.12.
Uredž.br.	355/112
Prilog:	CD

**plinacro**  
OPERATOR PLINSKOGA TRANSPORTNOG SUSTAVA

<b>plinacro</b> d.o.o. Savska 88A • Zagreb
Klasa: <b>PL-12/3338</b>
Datum: 12-07-2012
UR. BR.: <b>41141-D-2</b>

VUKOVARSKO-SRIJEMSKA ŽUPANIJA  
OPĆINA GRADIŠTE  
NAČELNIK

Trg hrvatskih velikana 5  
32 273 Gradište

**PREDMET: Izmjene i dopune PPUO Gradište  
- dostava podataka**

Poštovani,

nastavno na Vaš zahtjev iz dopisa Klasa: 363-01/12-01/01; Ur.broj: 2212/06-04-12-03 od 05. srpnja 2012. godine obavještavamo Vas da je tvrtka Plinacro d.o.o. na području Općine Gradište vlasnik sljedećih plinovoda:

- magistralni plinovod Ivankovo - Županja DN 300/50
- magistralni plinovod Županja - Gradište DN 200/50

Budući da tražite dostavu podataka samo u dijelovima koji su predmet ovih Izmjena i dopuna, a s obzirom da nismo upoznati sa geografskim položajem nabrojanih predmetnih Izmjena, u prilogu Vam dostavljam prostorni položaj navedenih plinovoda duž cijele Općine Gradište.

Ukoliko smo u okviru ovih Izmjena i dopuna potrebno je u grafičkom prilogu namjene površina uz os plinovoda kartirati, a u tekstualni dio («Odredbe za provođenje») uvrstiti zaštićeni pojas plinovoda u koridoru širine 30 metara lijevo i desno od osi plinovoda, sve u skladu s čl. 9. Pravilnika o tehničkim uvjetima i normativima za siguran transport tekućih i plinovitih ugljikovodika magistralnim naftovodima i plinovodima te naftovodima i plinovodima za međunarodni transport (Sl. list, br. 26/85)).

S poštovanjem,

v. d. Direktora Sektora korporativnog  
upravljanja

Marina Čavlović dipl. iur.

  
**plinacro** d.o.o. Zagreb

prilog: CD (vektorski podaci u dwg formatu)

PLINACRO D.O.O., SAVSKA CESTA 88A • 10 000 ZAGREB • HRVATSKA  
(TEL) +385 1 6301777 • (FAX) +385 1 6301724  
UPISANO U SUDSKI REGISTAR TRGOVAČKOG SUDA U ZAGREBU  
POD MBS: 080304171; MB 1537571;  
ŽIRO-RAČUN KOD PRIVREDNE BANKE ZAGREB D.D. BROJ: 2340009-1100225794  
UPRAVA: MLADEN ANTUNOVIĆ, ZORAN KOPIĆ, RATIMIR OREŠKOVIĆ, DRAŽEN KOVAČ,  
RADOVAN CVEK  
PLINACRO@PLINACRO.HR



JADRANSKI NAFTOVOD dioničko društvo

Miramarska cesta 24, HR-10000 Zagreb, P.P.200  
 telefon: +385 (0)1 3039-999, fax: +385 (0)1 3095-462  
 OIB: 89018712265, e-mail: janaf@janaf.hr, www.janaf.hr

## SEKTOR INVESTICIJA I IT

Zagreb, 11. srpanj 2012.


Naš znak i broj: 1.-2.2.4.-442/12

Vaš znak i broj: 363-01/12-01/01

Ur.br.2212/06-04-12-03

REPUBLIKA HRVATSKA  
 VUKOVARSKO-SRIJEMSKA ŽUPANIJA  
 OPĆINA GRADIŠTE  
 Načelnik

32273 Gradište  
 Trg Hrvatskih Velikana 5



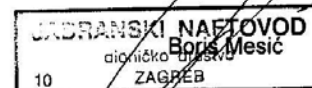
PREDMET: **Izmjene i dopune Prostornog plana uređenja Općine Gradište**  
 - zahtjevi, dostavlja se

Temeljem Vašeg dopisa od 05.07.2012., obavještavamo Vas da trasa Jadranskog naftovoda **ne prolazi** područjem **Općine Gradište**, te stoga nemamo posebnih zahtjeva pri izradi Izmjena i dopuna Prostornog plana uređenja Općine Gradište.

Za upite tijekom izrade plana možete se obratiti na tel: 01/3039-477  
 Sanja Stanić Oršanić, dipl.ing.arh.

S poštovanjem !

Direktor sektora investicija i IT:



Dostaviti: - Naslovu  
 - Arhiva



Jadranski naftovod, dioničko društvo  
 Trgovački sud u Zagrebu MBS: 080118427  
 Temeljni kapital: 2.720.676.600,00 kuna podijeljen u  
 1.007.658 redovnih dionica nomin. vrijednosti 2.700,00 kn  
 Uprava: Dragan Kovačević predsjednik, Jakša Marasović  
 član, Bruno Šarić član; Predsjednik NO: Goran Kovačević

Poslovne banke:  
 Zagrebačka banka d.d. Zagreb 2360000-1101377267  
 Hrvatska poštanska banka d.d. Zagreb 2390001-1100017632  
 Privredna banka d.d. Zagreb 2340009-1100125889  
 Raiffeisenbank Austria d.d. Zagreb 2484008-1100533583  
 Erste & Steiermärkische Bank d.d. Zagreb 2402006-1100258296



Hrvatski Telekom d.d.  
 Odjel za upravljanje dokumentacijom, energetska  
 strojarskom i mrežnom infrastrukturom  
 Savska cesta 32, HR - Zagreb  
 Telefon: +385 1 491-7200  
 Telefaks: +385 1 491-7118

Priloga:	30.07.192
Broj:	395/192
Podpis:	[Signature]

REPUBLIKA HRVATSKA  
 VUKOVARSKO-SRIJEMSKA ŽUPANIJA  
 OPĆINA GRADIŠTE  
 NAČELNIK  
 Trg hrvatskih velikana 5  
 32 273 GRADIŠTE

Od JOP 15883444  
 Telefon 01/4911-154  
 Datum 20.07.2012.  
 Predmet ID PPUO Gradište

Poštovani,

Na osnovu Vašeg poziva pod brojem Klasa: 363-01/12-01/01, Ur.broj: 2212/06-04-12-03 od 05. srpnja 2012. dostavljamo Vam naše planske smjernice i prijedloge.

#### 1. Pokretne komunikacije

- usklađenje prostorno-planske dokumentacije s Prostornim planom županije (grafički i tekstualni dio). Sve potrebne podatke vezane uz grafički dio molimo zatražiti od Zavoda za prostorno uređenje županije;
- korištenje terminologije kako je predviđeno u čl. 2. (Pojmovi) Zakona o elektroničkim komunikacijama (ZEKOM);
- jasno i nedvojbeno razlikovati elektroničku komunikacijsku opremu koja se postavlja na postojećim građevinama (antenski prihvati) od elektroničke komunikacijske opreme koja se postavlja na samostojećim antenskim stupovima.

##### • Provedbene odredbe

Sukladno smjernicama Ministarstva zaštite okoliša, prostornog uređenja i graditeljstva od 19. studenog 2008., predlažemo da cjeloviti tekst provedbenih odredbi glasi:

Elektronička komunikacijska infrastruktura (EKI) i povezana oprema prema načinu postavljanja, dijeli se na elektroničku komunikacijsku infrastrukturu i povezanu opremu na postojećim građevinama (antenski prihvat), i elektroničku komunikacijsku infrastrukturu i povezanu opremu na samostojećim antenskim stupovima.

Za grafički prikaz samostojećih antenskih stupova koristi se »Zajednički plan razvoja pokretne komunikacijske infrastrukture« izrađen od Udruge pokretnih komunikacija Hrvatske i potvrđen od Hrvatske agencije za poštu i elektroničke komunikacije.

U grafičkom prikazu određena su područja planiranih zona elektroničke komunikacijske infrastrukture za smještaj samostojećih antenskih stupova u radijusu od 500 m do 2000 m, kao i položaji aktivnih lokacija, koje predstavljaju EKI zone radijusa 100 m.

Hrvatski Telekom d.d.  
 Adresa Savska cesta 32, 10 000 Zagreb  
 Kontakti telefon: +385 1 491-1000; faks: +385 1 491-1011;  
 Internet: www.ht.hr  
 Poslovna banka 2360000-1101310875 (Zagrebačka banka d.d. Zagreb); OIB: 81 793146560  
 Nadzorni odbor A.Moelich – predsjednik  
 Uprava I. Mudrić – predsjednik, dr. sc. Dogan, B. Poldrugač, B. Skaramuča, I. Jolić Šimović, J. Busé  
 Registar trgovačkih Trgovački sud u Zagrebu, MBS: 080266256;  
 društava temeljni kapital: 8.188.853.500,00 kuna; ukupni broj dionica: 81.888.535;  
 nominalni iznos jedne dionice: 100,00 kuna

**unicef**  
 Hrvatski Telekom - prvi partner UNICEF-a u Hrvatskoj



Datum  
Za  
Strana

Unutar zone elektroničke komunikacijske infrastrukture uvjetuje se gradnja samostojećeg antenskog stupa takvih karakteristika da može prihvatiti više operatora, odnosno prema tipskom projektu koji je potvrđen rješenjem Ministarstva zaštite okoliša, prostornog uređenja i graditeljstva.

Iznimno, ukoliko lokacijski uvjeti ne dozvoljavaju izgradnju jednog stupa koji ima takve karakteristike da može primiti sve zainteresirane operatore (visina i sl.) dozvoljava se izgradnja nekoliko nižih stupova koji na zadovoljavajući način mogu pokriti planirano područje signalom.

Ukoliko je unutar zone planirane elektroničke komunikacijske infrastrukture već izgrađen samostojeći antenski stup/stupovi, tada je moguće planirati izgradnju dodatnog stupa za ostale operatore/operatora.

Dopušteno je postavljanje elektroničke komunikacijske infrastrukture i povezane opreme na postojećim građevinama u skladu s posebnim uvjetima tijela i/ili osoba određenim posebnim propisima koji propisuju posebne uvjete prilikom ishoda lokacijske dozvole.

## 2. Linijska i točkasta infrastruktura fiksnih komunikacija

U dogledno vrijeme nemamo u planu nikakvih infrastrukturnih zahvata u zoni obuhvata prostornog plana uređenja općine Gradište.

Osim u slučaju intervencija prilikom pokidanja telekomunikacijskih vodova ili u slučaju novih prometnih pravaca kada se trebaju stvoriti preduvjeti distributivne elektro komunikacijske infrastrukture za sve operatere.

### • Zakonska regulativa:


Radove na projektiranju i izvođenju elektroničke komunikacijske infrastrukture i povezane opreme treba izvoditi prema važećim zakonskim propisima i pravilnicima, od kojih ističemo:

- Pravilnik o tehničkim uvjetima gradnje i uporabe telekomunikacijske infrastrukture (NN 88/01)
- Zakon o elektroničkim komunikacijama (NN 73/2008 i 90/2011)
- Zakon o prostornom uređenju i gradnji (NN 76/2007, 38/2009, 55/2011 i 90/2011)
- Pravilnik o jednostavnim građevinama i radovima ( NN 21/2009)
- Pravilnik o načinu i uvjetima određivanja zone komunikacijske infrastrukture i povezane opreme, zaštitne zone i radijskog koridora, te obaveze investitora radova ili građevine (NN 42/09)
- Pravilnik o tehničkim uvjetima za elektroničku komunikacijsku mrežu poslovnih i stambenih zgrada (NN 155/2009)

Prilog: CD

S poštovanjem,

Direktor Odjela za upravljanje  
dokumentacijom, energetsko strojarском i



**HEP** - Operator distribucijskog sustava d.o.o.

**ELEKTRA VINKOVCI**

32100 Vinkovci, Kralja Zvonimira 96

TELEFON • +385 32 216 100  
TELEFAKS • +385 32 332 492  
POŠTA • 32100 Vinkovci  
ŽIRO RAČUN • 2390001-1400023918

NAŠ BROJ I ZNAK 400900401/ 4632 /12MB

REPUBLIKA HRVATSKA  
VUKOVARSKO-SRIJEMSKA ŽUPANIJA  
OPĆINA GRADIŠTE  
n/p-Srećko Papac, načelnik

Trg hrvatskih velikana 5  
32 273 GRADIŠTE

VAŠ BROJ I ZNAK 2212/06-04-12-03

PREDMET Izmjene i dopune općine Gradište

DATUM 12. srpnja 2012.g.

Poštovani,

vezano uz Vaš dopis, klasa 363-01/12-01/01, dostavljamo Vam smjernice za izradu materijala ciljanih Izmjena i dopuna Prostornog plana uređenja općine Gradište:

- Za omogućavanje priključivanja proizvodnih jedinica električne energije na elektroenergetsku mrežu potrebno je navesti odredbu:

*„U slučaju izgradnje bioenergana i ostalih proizvodnih postrojenja električne energije koja koriste obnovljive izvore energije, te potrebe njihova povezivanja sa elektroenergetskom mrežom dopušta se izgradnja elektroenergetskih postrojenja (trafostanica ili rasklopišta), veličine i snage potrebne za prihvat viška ili cjelokupno proizvedene električne energije, kao i priključnih vodova za njihovo povezivanje sa postojećom elektroenergetskom mrežom.“*

- U prilogu dostavljamo prikaz postojećih i planiranih elektroenergetskih građevina distribucijske razine na kartografskoj podlozi.

S poštovanjem,

Direktor: *A*

Vladimir Čavlović, dipl.ing.el.

Operator distribucijskog sustava d.o.o. ZAGREB  
DISTRIBUCIJSKO PODRUČJE  
ELEKTRA VINKOVCI

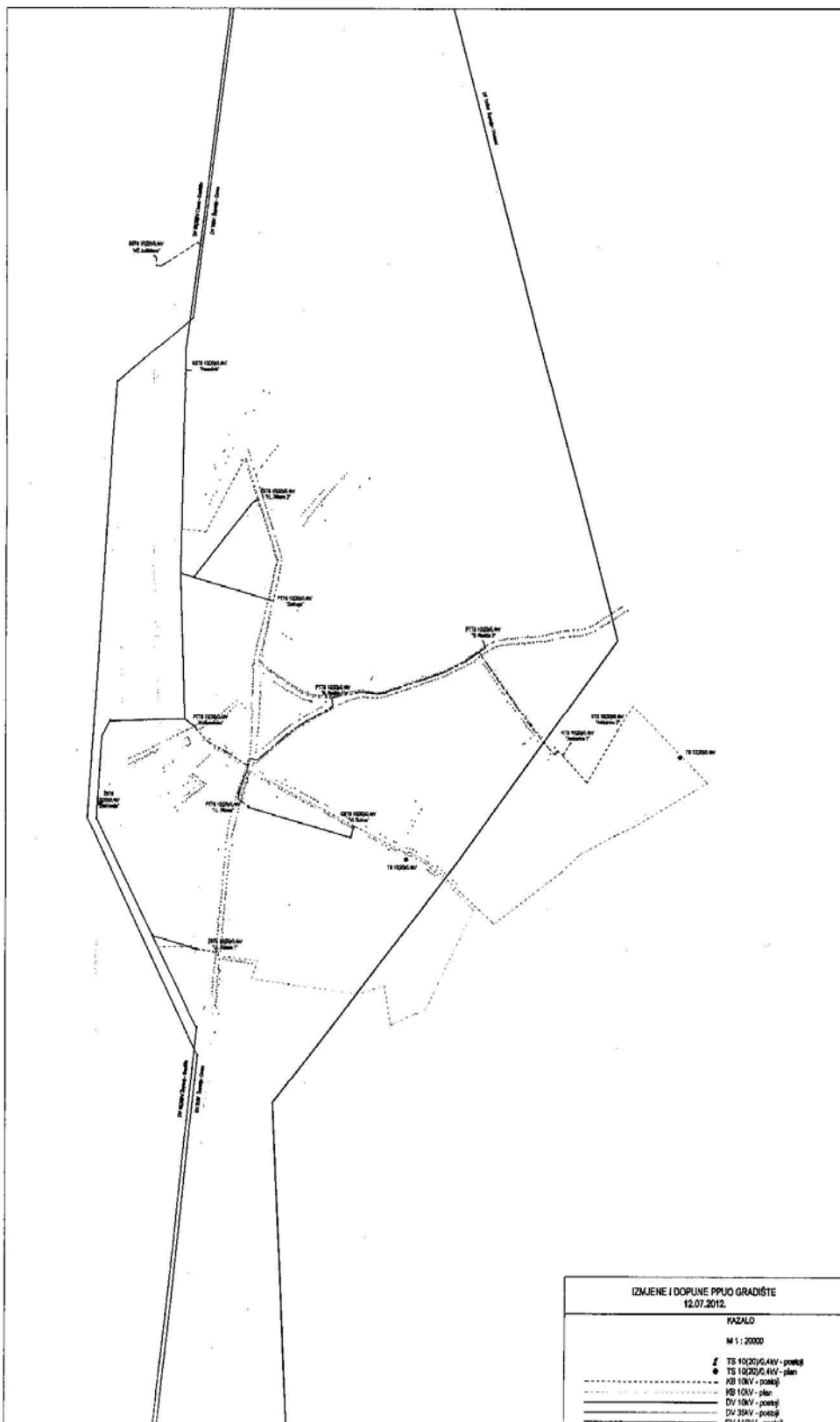
Prilog:


- Kartografska podloga

**ČLAN HEP GRUPE**

• TRGOVAČKI SUD U ZAGREBU MBS 080434230 • OIB 46830600751 • MB 1643991 • UPLAĆEN TEMELJNI KAPITAL 20.000,00 HRK •  
• UPRAVA DRUŠTVA • DIREKTOR MIŠO JURKOVIĆ  
• www.hep.hr •







Vinkovci, 12.07.2012.god.

REPUBLIKA HRVATSKA  
Vukovarsko-srijemska županija  
OPĆINA GRADIŠTE  
Trg hrvatskih velikana 36  
32 273 Gradište

Naš znak : 1062

Vaš znak :

PREDMET : Izmjene i dopune Prostornog plana  
uređenja Općine Gradište  
- dostavlja se očitovanje

Primljeno:	13.07.12.
Urudž.br.	359/12.
Šifra:	

Temeljem vašeg dopisa od 05. srpnja 2011. godine klasa 363-01/12-01/01 ur.br. 2212/06-04-12-03 u svrhu izrade Izmjena i dopuna Prostornog plana uređenja Općine Gradište, uvidom u postojeće i planirano stanje na području Općine Gradište u djelokrugu Vinkovačkog vodovoda i kanalizacije d.o.o., Vinkovci - budući nisu dostavljene digitalne podloge zahvata - možemo vam odgovoriti sljedeće:

**Kroz područje Općine Gradište a pod nadzorom i upravljanjem Vinkovačkog vodovoda i kanalizacije nalazi se:**

- Postojeći cjevovod RVSIS-e, I. etapa, „Županja – Vinkovci“ , izveden od noduliranog lijeva Ø 700 mm .
- Priključak naselja Gradište na Regionalni vodoopskrbni sustav Istočne Slavonije "Županja-Vinkovci", priključak LC-4, spoj na crpilište Gradište , izveden od noduliranog lijeva Ø 200 mm .

U prilogu se može vidjeti Pregledni plan snimke izvedenog stanja postojećih i planiranih cjevovoda RVSIS-e.

- Minimalna širina zaštitnog pojasa navedenog cjevovoda je 10 m obostrano u odnosu na os cjevovoda za DN 700 mm, a 6 m obostrano za DN 200 mm.
- Gore navedene cjevovode RVSIS-e po svojoj namjeni, nije moguće koristiti za lokalnu vodoopskrbu budućih građevina.
- Vodoopskrbu i odvodnju otpadnih voda za potencijalne korisnike na području zahvata treba riješiti u sklopu lokalnog distribucijskog sustava vodovoda odnosno postojećeg sustava otpadnih voda, a u odgovarajućem proširenju postojećeg lokalnog sustava.

Za dodatne informacije i pojašnjenja, stojimo na usluzi, veza dipl. ing. N. Jelić. i ing. M. Neralić.

U očekivanju daljnjih aktivnosti,

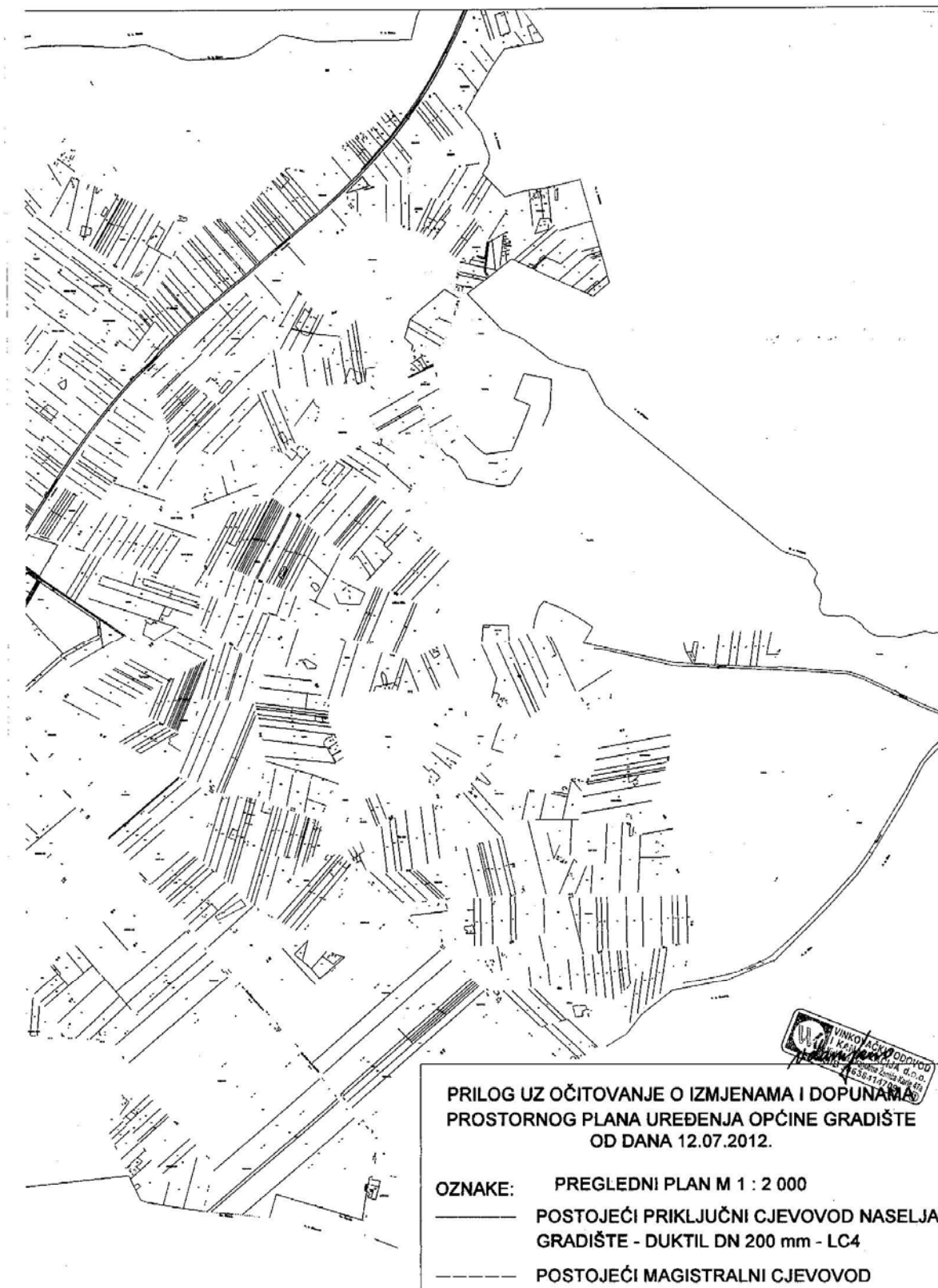
S poštovanjem!

Prilog: Kao u tekstu.

Predsjednik uprave :  
Dražen Milinković, dipl. ing. str.



DRUŠTVO UPISANO U REGISTAR TRGOVAČKOG SUDA U OSIJEKU, MBG 030038269 • UPRAVA DRAŽEN MILINKOVIĆ, dipl. ing.  
Temeljni kapital u iznosu od 312.136.500,00 kn uploćen u cijelosti









REPUBLIKA HRVATSKA  
MINISTARSTVO OBRANE  
ZAGREB

Broj:	09.08.12.
Redni broj:	409/12
	<i>[Signature]</i>

**UPRAVA ZA MATERIJALNE RESURSE**

**SEKTOR ZA NEKRETNINE, GRADITELJSTVO  
I ZAŠTITU OKOLIŠA  
SLUŽBA ZA GRADITELJSTVO I ZAŠTITU OKOLIŠA**

KLASA: 350-02/12-01/191  
URBROJ: 512M3-020201-12- 2  
Zagreb, 03. kolovoz 2012.

**VUKOVARSKO-SRIJEMSKA ŽUPANIJA  
OPĆINA GRADIŠTE  
Načelnik**

**PREDMET: Prostorni plan uređenja Općine Gradište  
- očitovanje, dostavlja se**

**VEZA: Vaš akt KLASA: 363-01/12-01/01  
URBROJ: 2212/06-04-12-03  
od 05. srpnja 2012.g.**

Poštovani!

Aktom iz veze predmeta zatražili ste dostavu podataka, planskih smjernica i propisanih dokumenata za izradu Izmjena i dopuna prostornog plana uređenja Općine Gradište.

Na temelju odredbe članka 18. Zakona o obrani (Narodne novine broj 33/02, 58/02 i 76/07) i Pravilnika o zaštitnim i sigurnosnim zonama vojnih objekata (Narodne novine 175/03), obavještavamo vas da na navedenom području obuhvata plana nema zahtjeva obrane.

Sukladno navedenom nemamo zahtjeva tijekom izrade predmetnog plana.

DČ

*čav*



Dostaviti:  
- naslovu  
- pismohrana, ovdje

## **2. MIŠLJENJE IZ ČLANKA 94. ZAKONA O PROSTORNOM UREĐENJU I GRADNJI**

Nositelj izrade je sukladno članku 94. Zakona o prostornom uređenju i gradnji zatražio mišljenje od devetnaest nadležnih tijela i osoba koja su dostavile zahtjeve te koja su određena posebnim propisima da je Plan izrađen sukladno njihovim zahtjevima i propisima, a to su:

- Ministarstvo kulture, Uprava za zaštitu kulturne baštine, Konzervatorski odjel u Vukovaru, Vukovar
- Ministarstvo zaštite okoliša i prirode, Uprava za zaštitu prirode, Zagreb
- Ministarstvo obrane, Služba za nekretnine, graditeljstvo i zaštitu okoliša, Zagreb
- Ministarstvo poljoprivrede, Uprava poljoprivrede i prehrambene industrije, Zagreb
- Ministarstvo poljoprivrede, Uprava šumarstva, lovstva i drvne industrije, Zagreb
- MUP-Policijska uprava Vukovarsko-srijemske, Protupožarni odjel, Vinkovci
- Hrvatska agencija za poštu i elektroničke komunikacije, Zagreb
- HT-Hrvatske telekomunikacije d.d., T-COM, Zagreb
- HEP-Operator distribucijskog sustava d.o.o., Elektra Vinkovci, Vinkovci
- Plinacro d.o.o., Zagreb
- INA-Industrija nafte d.d., SD istraživanje i proizvodnja nafte i plina, Sektor istraživanja i proizvodnje nafte i plina za Jugoistočnu Europu, Služba za odnose s državnom i lokalnom upravom IPNP, Zagreb
- INA-Industrija nafte d.d., Sektor proizvodnje nafte i plina, Okrug Slavonija, Vinkovci
- HEP-Operator prijenosnog sustava d.o.o., Prijenosno područje Osijek, Osijek
- Hrvatske vode Zagreb, Zagreb
- Vinkovački vodovod i kanalizacija d.o.o., Vinkovci
- Plinara Istočne Slavonije do.o., Vinkovci
- Hrvatske ceste d.o.o. za upravljanje, građenje i održavanje državnih cesta, Zagreb
- Javna ustanova, Zavod za prostorno uređenje Vukovarsko-srijemske županije, Vinkovci

Četnaest nadležnih tijela i osoba dale su mišljenje (suglasnost) na Nacrt konačnog prijedloga Plana, a to su:

- Javna ustanova, Zavod za prostorno uređenje Vukovarsko-srijemske županije,
- Ministarstvo kulture, Uprava za zaštitu kulturne baštine, Konzervatorski odjel u Vukovaru, Vukovar
- Ministarstvo zaštite okoliša i prirode, Uprava za zaštitu prirode, Zagreb
- Ministarstvo poljoprivrede, Uprava vodnoga gospodarstva, Zagreb
- MORH, Zagreb
- MUP-Policijska uprava Vukovarsko-srijemske, Protupožarni odjel, Vinkovci
- Vinkovački vodovod i kanalizacija d.o.o., Vinkovci
- Hrvatske vode, VGO za srednju i donju Savu, Zagreb
- INA-Industrija nafte d.d., SD istraživanje i proizvodnja nafte i plina, Sektor istraživanja i proizvodnje nafte i plina za Jugoistočnu Europu, Zagreb
- Hrvatske ceste d.o.o. za upravljanje, građenje i održavanje državnih cesta, Zagreb
- Uprava za ceste Vukovarsko-srijemske županije, Vinkovci
- Plinara Istočne Slavonije d.o.o., Vinkovci, Vinkovci
- Ministarstvo poljoprivrede, Uprava šumarstva, lovstva i drvne industrije, Zagreb
- Ministarstvo poljoprivrede, Zagreb

Zatraženo od Javne ustanova, Zavoda za prostorno uređenje Vukovarsko-srijemske županije prihvaćeno je i ugrađeno u Plan.

Zatraženo od Vinkovačkog vodovoda i kanalizacije d.o.o. nije prihvaćeno jer nije predmet ovih Izmjena i dopuna.

Preslici mišljenja (suglasnosti) priloženi su u nastavku:

ZAVOD ZA PROSTORNO UREĐENJE  
VUKOVARSKO-SRIJEMSKJE ŽUPANIJE  
32 100 Vinkovci, Glagoljaška 27

17.09.193  
44.1/193

Klasa: 350-02/12-01/34  
Ur.broj: 2196/1-10-13-1  
Vinkovci, 16. siječnja 2013.g.

OPĆINA GRADIŠTE

**Predmet: II. Izmjene i dopune Prostornog plana uređenja općine Gradište**  
*- mišljenje -dostavlja se*

Uvidom u Nacrt konačnog prijedloga II. Izmjena i dopuna Prostornog plana uređenja općine Gradište uočeni su nedostaci kako slijedi:

**Knjiga 1.**  
**I. Tekstualni dio**  
**1. Odredbe za provođenje**

**Članak 7.**

Članak 5. stavak 2.

Dodati novu alineju koja glasi: "- elektronička komunikacijska infrastruktura i druga povezana oprema".

Obrazloženje: Naprijed navedeno je od važnosti i za Županiju sukladno Prostornom planu Vukovarsko-srijemske županije.

**Članak 12.**

Stavak (1)

Riječ "etaže" staviti u zagradu.

U alineji d) ispraviti riječ "stopa" u "stropa".

U alineji e) ugraditi dio teksta: "... nalazi iznad zadnjeg kata i neposredno ...".

**Članak 16.**

Navedeno je da se mijenja stavak 2., a u tekstu je mijenjan stavak 1.



## II. Grafički dio

- Kartografski prikaz: "1. Korištenje i namjena površina".
- Obrisan je pokazatelj za neuređeno odlagalište. Označiti pokazatelja u prikazu i legendi.
- Kartografski prikaz: "2.2. Infrastrukturni sustavi i mreže, Pošta i elektroničke komunikacije".
- U istočnijoj kružnici označiti sa „o“ optički kabel.

## III. OBVEZNI PRILOZI

- U obrazloženju izmjena i dopuna Plana brisati usklađenje sa 1. Izmjenama i dopunama PPVSŽ – elektroenergetska mreža.



Ravnateljica:  
Vesna P. Štajcer, dipl.ing.arh.



REPUBLIKA HRVATSKA  
MINISTARSTVO KULTURE  
Uprava za zaštitu kulturne baštine  
Konzervatorski odjel u Vukovaru  
32000 Vukovar, Olajnica 19, p.p. 4  
Tel. 032/443 203 fax. 032/443-199

Klasa: 612-08/12-10/0277  
Ur.broj: 532-04-22/5-13-9  
Vukovar, 04. 01. 2013.

Općina Gradište  
Općinski načelnik  
Trg hrvatskih velikana 5  
32273 Gradište

Predmet: II. Izmjene i dopune Prostornog plana uređenja općine Gradišta  
- Mišljenje o Nacrtu konačnog prijedloga Plana, daje se

Dostavili ste nam zahtjev za mišljenje (suglasnost) na Nacrt konačnog prijedloga II. Izmjena i dopuna Prostornog plana uređenja općine Gradišta, sukladno čl. 94. Zakona o prostornom uređenju i gradnji (NN 76/07, 38/09, 55/11, 90/11 i 50/12).

Na dostavljeni Nacrt konačnog prijedloga Plana nemamo primjedbi te isti prihvaćamo u cijelosti.

S poštovanjem,

Pročelnica  
Zdenka Predrijevac, dipl.inž.građ.



Dostaviti:  
1. Naslovu  
2. Dokumentacija, ovdje  
3. Pismohrana, ovdje



**REPUBLIKA HRVATSKA**  
MINISTARSTVO ZAŠTITE OKOLIŠA  
I PRIRODE

10000 Zagreb, Ulica Republike Austrije 14  
Tel: 01/ 3717 111 fax: 01/ 4866 100

Uprava za zaštitu prirode

KLASA: 612-07/12-57/53  
URBROJ: 517-07-2-2-13-11  
Zagreb, 14. siječnja 2013.

**VUKOVARSKO-SRIJEMSKA ŽUPANIJA**  
**OPĆINA GRADIŠTE**

Načelnik

Trg Hrvatskih velikana 5  
32 273 Gradište

Veza vaša klasa: 350-02/12-01/05  
Urbroj: 2212/06-04-12-01 od 13.12.2012.

**PREDMET: II. izmjene i dopune PPUO Gradište,**  
- prethodna suglasnost, daje se

Vezano za zahtjev kojeg ste uputili temeljem članka 94. Zakona o prostornom uređenju i gradnji („Narodne novine“, br. 76/07, 38/09, 55/11 i 90/11) za izdavanje mišljenja iz djelokruga zaštite prirode na Nacrt konačnog prijedloga II. izmjena i dopuna prostornog plana uređenja Općine Gradište u Vukovarsko-srijemskoj županiji, te nakon uvida u dostavljeni prostorni plan kojeg je u studenom 2012. godine izradio Zavod za prostorno planiranje d.d. iz Osijeka, Vijenac Paje Volarića 5a, utvrđeno je da su dijelovi plana koji se odnose na zaštitu prirode izrađeni u skladu s traženim uvjetima i mjerama zaštite prirode.

Ministarstvo zaštite okoliša i prirode, temeljem članka 124. stavak 3. Zakona o zaštiti prirode („Narodne novine“, br. 70/05, 139/08 i 57/11) daje nositelju izrade plana

**prethodnu suglasnost**

u postupku donošenja predmetnog plana te se isti može uputiti u daljnji postupak.



Dostavlja se:  
① Naslovu  
2. U spis predmeta - ovdje



REPUBLIKA HRVATSKA  
MINISTARSTVO POLJOPRIVREDE

10000 Zagreb, Ul. grada Vukovara 220

KLASA: 350-02/12-01/971  
URBROJ: 525-12/0904-13-3  
Zagreb, 21. siječnja 2013.



04.02.13  
G4/13

REPUBLIKA HRVATSKA  
VUKOVARSKO-SRIJEMSKA ŽUPANIJA  
OPĆINA GRADIŠTE  
32 273 GRADIŠTE, Trg Hrvatskih Velikana 36

**PREDMET:** Nacrt konačnog prijedloga II. Izmjena i dopuna Prostornog plana uređenja  
Općine Gradište  
- očitovanje, *dostavlja se*

Poštovani,

Ministarstvo poljoprivrede, Uprava vodnoga gospodarstva zaprimila je dana 16. siječnja 2013. prethodno mišljenje Hrvatskih voda, KLASA: 350-02/12-01/416, URBROJ: 374-21-1-13-10, od 14. siječnja 2013., na Nacrt konačnog prijedloga II. Izmjena i dopuna Prostornog plana uređenja Općine Gradište, sukladno članku 36. Zakona o vodama („Narodne novine“, broj 153/09 i 130/11).

Po dobivenom pozitivnom prethodnom mišljenju Hrvatskih voda te uvidom u tekstualni i grafički dio navedenog Plana, s aspekta upravljanja vodama, ovo Ministarstvo sukladno članku 36. stavku 7. Zakona o vodama daje svoje pozitivno prethodno mišljenje na gore navedeni prijedlog Plana.

S poštovanjem,



DOSTAVITI:

1. Referada, ovdje
2. Pismohrana, ovdje



REPUBLIKA HRVATSKA  
MINISTARSTVO OBRANE  
ZAGREB

**UPRAVA ZA MATERIJALNE RESURSE**

**SEKTOR ZA NEKRETNINE, GRADITELJSTVO  
I ZAŠTITU OKOLIŠA  
SLUŽBA ZA GRADITELJSTVO I ZAŠTITU OKOLIŠA**

KLASA: 350-02/12-01/191  
URBROJ: 512M3-020201-13-7  
Zagreb, 04. siječanj 2013.

VUKOVARSKO-SRIJEMSKA ŽUPANIJA  
OPĆINA GRADIŠTE  
Načelnik  
Trg Hrvatskih Velikana 36, Gradište

**PREDMET: Prostorni plan uređenja Općine Gradište  
- očitovanje, dostavlja se**

**VEZA: Vaš akt**      **KLASA: 350-02/12-01/05**  
**URBROJ: 2212/06-04-12-01**  
**od 13. prosinca 2012.g.**

Poštovani!

Aktom iz veze predmeta zatražili ste dostavu očitovanja na Nacrt konačnog prijedloga II. Izmjena i dopuna prostornog plana uređenja Općine Gradište.

Na temelju odredbe članka 18. Zakona o obrani (Narodne novine broj 33/02, 58/02 i 76/07) i Pravilnika o zaštitnim i sigurnosnim zonama vojnih objekata (Narodne novine 175/03), obavještavamo vas da na navedenom području obuhvata plana nema zahtjeva obrane.

Sukladno navedenom nemamo zahtjeva tijekom izrade predmetnog plana.

DČ  
EIN

S poštovanjem,  
Velimir Anić, dipl. ing. geod.  


Dostaviti:  
- naslovu  
- pismohrana, ovdje

03.09.193.  
2/193

REPUBLIKA HRVATSKA  
MINISTARSTVO UNUTARNJIH POSLOVA  
POLICIJSKA UPRAVA VUKOVARSKO-SRIJEMSKA  
SLUŽBA UPRAVNIH I INSPEKCIJSKIH POSLOVA

Broj: 511-15-12/5-3062/3-12.  
Županija, 27. prosinca 2012. godine

REPUBLIKA HRVATSKA  
ŽUPANIJA VUKOVARSKO-SRIJEMSKA  
OPĆINA GRADIŠTE  
Trg Hrvatskih velikana 36.  
32273 Gradište

**PREDMET:** DOKUMENT PROSTORNOG UREĐENJA,  
II izmjene i dopune prostornog plana uređenja općine Gradište,  
mišljenje, dostavlja se. -

Sukladno čl. 23. St. 2. i 3. Zakona o zaštiti od požara (NN 92/10),  
mjesto nadležna policijska uprava sudjeluje u postupku izrade i donošenja  
dokumenata prostornog uređenja glede zaštite od požara.

Uvidom u dostavni prijedlog II izmjene i dopune prostornog plana  
uređenja Općine Gradište koji je izradio Zakon za prostorno uređenje d.d. Osijek  
2012. Godine utvrđeno je da isti uređuje područje zaštite od požara vezano za  
vatrogasne pristupe, hidrantsku mrežu, skladištenje, promet i transport zapaljivih  
tekućina i plinova sukladno odredbama Zakona o zaštiti od požara (NN 92/10) i  
zakona o zapaljivim tekućinama i plinovima (NN 108/95 i 56/10), Pravilnika o uvjetima  
za vatrogasne pristupe (NN 35/94. i 142/03.) i Pravilnika o hidrantskoj mreži za  
gašenje požara (NN 8/06).

Slijedom iznijetog Policijska uprava Vukovarsko-srijemska daje  
pozitivno mišljenje na prijedlog izmjene i dopune prostornog plana uređenja i  
detaljnog plana uređenja centra mjesta Borovo klasa: 350-0/12-01/05 urbroj: 2212/06-  
04-12-01. od 13.12.2012. godine.

Sa štovanjem,

DOSTAVITI:  
1. Inspektorat unutarnjih poslova, ovdje  
2. Pismohrana



VOĐITELJICA SLUŽBE:

Manda Mendes mag.iur.



Vinkovci, 09.01.2013. god.

07.09.193.  
37/193

REPUBLIKA HRVATSKA  
 Vukovarsko - srijemska županija  
 OPĆINA GRADIŠTE  
 Trg hrvatskih velikana 36  
 32 273 Gradište ✓

Naš znak : 2202/12

**PREDMET : II. Izmjene i dopune Prostornog plana  
 uređenja Općine Gradište  
 - dostavlja se mišljenje**

Temeljem vašeg dopisa od 18. prosinca 2012. godine, klasa: 350-02/12-01/05 i ur.br: 2212/06-04-12-01, u svrhu izrade II Izmjene i dopune Prostornog plana uređenja Općine Gradište, uvidom u postojeće i planirano stanje na području Općine Gradište u djeiokrugu Vinkovačkog vodovoda i kanalizacije d.o.o., Vinkovci - možemo vam odgovoriti sljedeće:

- Budući da niste u Nacrtu konačnog prijedloga II. Izmjena i dopuna Prostornog plana uređenja Općine Gradište, u crtali Priključak naselja Gradište na Regionalni vodoopskrbni sustav Istočne Slavonije "Županja-Vinkovci", priključak LC-4, spoj na crpilište Gradište, izveden od noduliranog lijeva Ø 200 mm, ne možemo Vam dati suglasnost na zadañi predmet.

Za dodatne informacije i pojašnjenja, stojimo na usluzi, veza dipl.ing. N.Jelić, i ing. M. Matković.

U očekivanju daljnjih aktivnosti,

S poštovanjem!

Predsjednik uprave :  
 Dražen Miličković, dipl. ing. str.



DRUŠTVO UPISANO U REGISTAR TRGOVAČKOG SUDA U OSIJEKU, MBG 030038269 • UPRAVA DRAŽEN MILINKOVIĆ, dipl. ing.  
 Temeljni kapital u iznosu od 314.079.000,00 kn uplaćen u cijelosti



**HRVATSKE VODE**  
 VODNOGOSPODARSKI ODJEL  
 ZA SREDNJU I DONJU SAVU  
 ZAGREB, Ulica grada Vukovara 220

Telefon: 01 63 07 451  
 Telefaks: 01 61 54 479

Klasa: 350-02/12-01/0000416  
 Urbroj: 374-21-1-13-10  
 Zagreb, 14. siječnja 2013. godine

18. 09. 193.  
 42/193

Republika Hrvatska  
 Ministarstvo poljoprivrede  
 Uprava vodnog gospodarstva  
 Ulica grada Vukovara 220  
 10000 ZAGREB

**PREDMET: PPUO GRADIŠTE - II. izmjene i dopune**

- dostavlja se prethodno mišljenje na Nacrt konačnog prijedloga gore navedenog Plana

Hrvatske vode zaprimile su zahtjev, od Općine Gradište, za izdavanje prethodnog mišljenja na Nacrt konačnog prijedloga gore navedenog Plana koji je dostavljen u digitalnom obliku.

Nakon pregleda dostavljene dokumentacije, sukladno članku 36. Zakona o vodama (NN 153/09, 130/11), daje se prethodno mišljenje Hrvatskih voda, a ono je sljedeće:

Nacrt konačnog prijedloga **PPUO Gradište - II. izmjene i dopune** napravljen je u skladu s planovima **vodnog gospodarstva** te nema zapreke da se isti donese.

S poštovanjem !

**Prilog:**

- Kopija zahtjeva
- Nacrt konačnog prijedloga Plana, digitalno

direktor:



Milan Mateša, dipl.ing.stroj.

**Dostaviti:**

- Naslov
- Općina Gradište, Trg Hrvatskih Velikana 36, 32273 Gradište
- VGO, Služba 21-1, ovdje
- Arhiva, ovdje

HRVATSKE VODE - pravna osoba za upravljanje vodama, 10000 Zagreb, Ulica grada Vukovara  
 web stranica: www.voda.hr, OIB: 26921383001, MB: 1209361  
 IBAN: HR22860001101425545, SWIFT: ZABAHR2X





SD Istraživanje i proizvodnja nafte i plina  
SEKTOR ISTRAŽIVANJA I PROIZVODNJE NIP ZA JIE

Avenija V. Holjevca 10  
Zagreb

Tel: 385 1 645 0558  
Fax: 385 1 645 2522

Naš znak - Re: 50000221-6347/12-512/AK

Datum - Date: 07.01.2013.

18.01.13.  
49/13

REPUBLIKA HRVATSKA  
VUKOVARSKO-SRIJEMSKA ŽUPANIJA  
OPĆINA GRADIŠTE  
NAČELNIK  
Trg Hrvatskih velikana 36  
32 273 GRADIŠTE


**PREDMET: Dostava mišljenja/suglasnosti na Nacrt konačnog prijedloga  
II. Izmjena i dopuna Prostornog plana uređenja Općine Gradište**

Temeljem Vašeg dopisa Klasa: 350-02/12-01/05, Ur.broj: 2212/06-04-12-01 od 13. prosinca 2012. godine i dostavljenih materijala *Nacrta konačnog prijedloga II. Izmjena i dopuna Prostornog plana uređenja Općine Gradište*, dostavljamo Vam naše mišljenje.

Nakon obavljenog uvida u dostavljene materijale, obavještavamo Vas da smo suglasni sa *Nacrtom konačnog prijedloga II. Izmjena i dopuna Prostornog plana uređenja Općine Gradište*.

Sretno!

Direktor Sektora istraživanja i  
proizvodnje nafte i plina za JIE



Časlav Farkaš-Višontai, dipl. ing.

Co:

1. Rukovoditelj Proizvodne regije središnja Hrvatska, Zoran Bonjaj, dipl.ing.
2. Služba za odnose s državnom i lokalnom upravom IPNP, ovdje

INA, d.d.	Banka - Bank	Adresa - Address	Zire rač. - Giro acc.	Tijelovodni sud u Zagrebu
Avenija Vespasijeva Holjevca 10 10 002 Zagreb p.p. 555 Hrvatska - Croatia Telefon - Telephone +385(1)6450000 Faks - Fax + 385(1)6452100	Privredna banka Zagreb d.d. Raiffeisenbank Austria d.d. Zagreb Zagrebačka banka d.d. Socijela Generalna-Splavska banka d.d. OVP banka Križevci d.d. Zadar Hrvatska poštanska banka d.d. Zagreb Vojvođank d.d. Zagreb	Ratkova 6, 10000 Zagreb Pentlička 58, 10000 Zagreb Paromilnska 2, 10000 Zagreb R. Deškovića 16, 21000 Šiben Domovinskog rata 3, 23000 Zadar Jurčićeva 4, Zagreb Veršavetka 8, Zagreb	2540009-1100022902 2484008-1100019488 2380000-1101502995 2330000-1100006446 2407000-1100152149 2390001-1100337076 2503001-1100060168	Commercial Court in Zagreb MBS: 080009894 Uplaćen iznamljni kapital - Paid capital stock 9.000.000.000,00 kn - HRK Broj izdanih dionica / Nominalna vrijednost No. of issued shares / Nominal value 10.000.000 / 900,00 kn - HRK Matični broj - Reg. No. 3666242 OIB - 2775356025
Predsjednik i članovi Uprave / President and members of the Management Board: Zoltán Aldor, Niko Dakić, Pál Zoltán Kara, Ivan Kralčić, Davor Mayer, Peter Petráš Predsjednik Nadzornog odbora / President of the Supervisory Board: Sinđa Petrović				



**HRVATSKE CESTE d.o.o.**  
za upravljanje, gradnje i održavanje državnih cesta  
Vončinina 3, 10000 Zagreb

Centrala, tel: 01 4722 555, e-mail: info@hrvatske-este.hr  
Predsjednik Uprave, tel: 01 4722 580, fax: 01 4722 581  
Ured za odnose s javnošću, tel: 01 4722 597, fax: 01 4722 58  
e-mail: javnost@hrvatske-este.hr  
Sektor za studije i projekt, tel: 01 4722 460, fax: 01 4722 46  
Sektor za gradnje, tel: 01 4722 410, fax: 01 4722 411  
Sektor za održavanje, tel: 01 4722 660, fax: 01 4722 661  
Sektor za prav., kad. i opće posl., tel/fax: 01 4722 430/431  
Sektor za fin. i ekon. posl., tel: 01 4722 522, fax: 01 4722 52  
Sektor za nabavu, tel: 01 4722 510, fax: 01 4722 511  
Web stranica: www.hrvatske-este.hr

Sektor za studije i projektiranje  
Odjel za studije, zakonsku i tehničku regulativu  
Klasa: 350-02/12-01/471  
Urbroj: 345-311/516-2012-7-DS  
Zagreb, 27. 12. 2012. god.

04. 09. 193.  
6/193

**REPUBLIKA HRVATSKA**  
**VUKOVARSKO-SRIJEMSKA ŽUPANIJA**  
**OPĆINA GRADIŠTE**  
**Trg Hrv. Velikana 5**  
**32 273 GRADIŠTE**

**Predmet: Izmjena i dopuna Prostornog plana uređenja Općine Gradište**  
**- Nacrt konačnog prijedloga, mišljenje**

Vašim dopisom, klasa: 350-02/12-01/05 ur.br: 2212/06-04-12-01 od 13. prosinca 2012. godine, dostavili ste nam Nacrt konačnog prijedloga Izmjena i dopuna Prostornog plana uređenja Općine Gradište, te ste zatražili naše mišljenje

Temeljem članka 94. Zakona o prostornom uređenju i gradnji («Narodne novine» br: 76/07, 38/09, 55/11, 90/11) i članka 82. Zakona o cestama («Narodne novine» broj: 84/11) Hrvatske ceste d.o.o. obvezne su izvršiti pregled izrađene prostorno-planske dokumentacije te dati očitovanje na predložena rješenja cestovne infrastrukture državnog značenja.

Uvidom u dostavljeni CD utvrđujemo da je Nacrt konačnog prijedloga Izmjena i dopuna Prostornog plana uređenja Općine Gradište u skladu s Odlukom o razvrstavanju javnih cesta («NN» br: 44/12) i («NN» br: 130/12).

U privitku dopisa broj: 345-311/516-2012-2-DS od 24. 07. 2012. godine u okviru podataka dostavili smo Vam izvadak iz Građevinsko tehničke studije brze ceste Virovitica – Osijek – Ilok i priključnog pravca Osijek/Vukovar – Vinkovci – Županja (IGH, P.C. Osijek, ožujak 2003. godine).

Projektom je predviđena dogradnja još jednog kolnika sa dvije prometne trake uz horizontalnu i vertikalnu korekciju tehničkih elemenata ceste, te planiranim čvorovima u dvije razine.

Planirana dogradnja je korektno unesena u Nacrt konačnog prijedloga.

U cilju zaštite državne ceste potrebno je poštivati zaštitni pojas uz cestu u skladu s člankom 55. Zakona o cestama.


Sud upisa: Trgovački sud u Zagrebu, MBŠ: 080291653, MB: 1554972, OIB: 55545787885, Upisani temeljni kapital: 107.384.500 kn  
Žiro račun broj: 2340009-1100231902 kod Privredne banke Zagreb d.d.  
Upravnici: Izlo Kus, predsjednik Uprave • Jurica Keluž, član Uprave • Nenad Maljković, član Uprave

Daje se suglasnost na Nacrt konačnog prijedloga Nacrt konačnog prijedloga Izmjena i dopuna Prostornog plana uređenja Općine Gradište, uz uvažavanje navedenog.

S poštovanjem,

Direktor Sektora:

Vlado Gostišir, dipl. ing. prom.



Co:

- Pismohrana, ovdje



## UPRAVA ZA CESTE

VUKOVARSKO-SRIJEMSKA ŽUPANIJE

VINKOVCI, Glagoljaška 4, Tel: 032/331-044, 331-007 Tel/Fax:032/332-454

[www.zuc-vk.hr](http://www.zuc-vk.hr) E-mail: [zupanijska-uprava-za-ceste@vk.tel.hr](mailto:zupanijska-uprava-za-ceste@vk.tel.hr)

ŽIRO RAČUN: 2340009-1110076239 MB: 1260626 OIB: 56828260771

KLASA: 350-02/12-01/13  
URBROJ: 2188/1-06-03/2-12-8  
VINKOVCI, 20.12.2012.g.

04.09.193.  
5/193.

REPUBLIKA HRVATSKA  
VUKOVARSKO SRIJEMSKA ŽUPANIJA

Općina Gradište  
Trg Hrv. Velikana 5  
32273 Gradište

**Predmet: II. Izmjene i dopune Prostornog plana uređenja Općine Gradište**

Temeljem vašeg dopisa klasa: 350-02/12-01/05, ur.broj: 2212/06-04-12-01 od 13. prosinca 2012. godine obavještavamo vas da Uprava za ceste Vukovarsko-srijemske županije prihvaća Nacrt konačnog prijedloga II. Izmjena i dopuna Prostornog plana uređenja Općine Gradište.

S štovanjem



Štampatielj:  
Senka Bošnjak, dipl.occ.



## PLINARA ISTOČNE SLAVONIJE d.o.o Vinkovci

Ohridska 17, 32100 Vinkovci / Hrvatska / email: pis.com.hr / www.pis.com.hr  
 Telefoni: direktor: 032/304-335 - fax 032/304-338 - informacije 032/304-337 - hitne intervencije 0800/304-336

U Vinkovcima, dana 15.01.2013. godine  
 Urbroj: 44/2013

18.01.193.  
 43/193

REPUBLIKA HRVATSKA  
 VUKOVARSKO-SRIJEMSKA ŽUPANIJA  
 OPĆINA GRADIŠTE  
 OPĆINSKI NAČELNIK  
 Trg Hrvatskih Velikana 36  
 32 273 Gradište

**PREDMET:** Nacrt konačnog prijedloga II. ciljanih izmjena i dopuna  
 Prostornog plana uređenja Općine Gradište  
 Daje se suglasnost

Veza: dopis Općine Gradište  
 Klasa: 350-02/12-01/05  
 Urbroj: 2212/06-04-12-01  
 Datum: 13.prosinca 2012. godine

Poštovani,

Temeljem uvida u priloženi Nacrt konačnog prijedloga II. izmjena i dopuna Prostornog plana uređenja općine Gradište koji se odnosi na proširenje građevinskog područja poduzetničke zone "Ambarine", promjena namjene na dijelu zone športsko-rekreacijske namjene, omogućavanje određivanja uvjeta za izgradnju bioenergana i ostalih postrojenja koja koriste obnovljive izvore energije, određivanje reciklažnog dvorišta za građevinski i komunalni otpad na području poduzetničke zone „Ambarine“, osiguranje uvjeta za izgradnju benzinskih postaja daje se suglasnost. Što se tiče izdvojene građevinske zone "Bosut" prilikom ishođenja posebnih propisa i dozvola za istu izdat ćemo posebne uvjete građenja.

U očekivanju daljnje suradnje, s poštovanjem

Direktor:  
 Marija Ratkic, dipl.ing.  


Žiro računi: ZABA IBAN:HR8823600001101337537 · PBZ IBAN:HR7223400091100200578 · HPB IBAN:HR0923900011100326678  
 CROATIA BANKA IBAN:HR2924850031100256119 / Temeljni kapital u iznosu od 5.021.000,00 uplaćen je u cijelosti  
 Upisana u registar trgovačkog društva u Osijeku pod brojem MBS: 030066352, OIB: 16423775522/ predsjednik uprave Ratkic M.



REPUBLIKA HRVATSKA  
MINISTARSTVO POLJOPRIVREDE

10000 Zagreb, Ul. grada Vukovara 78, P.P. 1034

Telefon: 61 06 111, Telefax: 61 09 201

Uprava šumarstva, lovstva  
i drvne industrije

KLASA: 350-02/12-01/1177

URBROJ: 525-11/0902-13-4

Zagreb, 25. siječnja 2013. godine



0809/193  
70/193

OPĆINA GRADIŠTE  
Trg hrvatskih velikana 5,  
Gradište

PREDMET: Nacrt konačnog prijedloga II. Izmjena i dopuna  
Prostornog plana uređenja Općine Gradište  
- *prethodno mišljenje, daje se*

Ministarstvo poljoprivrede, Uprava šumarstva, lovstva i drvne industrije temeljem članka 37. stavak 4. Zakona o šumama („Narodne novine“, br. 140/05, 82/06, 129/08, 80/10 124/10, 25/12 i 68/12) u predmetu Nacrt konačnog prijedloga II. Izmjena i dopuna Prostornog plana uređenja Općine Gradište, dostavlja

**prethodno mišljenje**

Općini Gradište izdaje se pozitivno mišljenje na Nacrt konačnog prijedloga II. Izmjena i dopuna Prostornog plana uređenja Općine Gradište. Pregledom dokumentacije, uz uvjet provođenja odredbi članka 37., 51., 52., 55. i 57. Zakona o šumama, donijeto je gore navedeno mišljenje.



DOSTAVITI:

1. Naslovu,
2. U spis predmeta.



REPUBLIKA HRVATSKA  
MINISTARSTVO POLJOPRIVREDE

10000 Zagreb, Ul. grada Vukovara 78, P.P. 1034  
Telefon: 61 06 111, Telefax: 61 09 201

KLASA: 350-02/12-01/1180  
URBROJ: 525-07/0800-13-2  
Zagreb, 29. siječnja 2013. godine



08.02.193.  
48/193

VUKOVARSKO-SRIJEMSKA ŽUPANIJA  
OPĆINA GRADIŠTE  
OPĆINSKI NAČELNIK

**Predmet:** Konačni prijedlog II. Izmjena i dopuna Prostornog plana uređenja  
Općine Gradište – suglasnost - daje se

Na vaš broj:

KLASA: 350-02/12-01/06  
URBROJ: 2212/06-04-12-01  
Od: Gradište, 13.12. 2012. godine

Primljeno: 525 - Ministarstvo poljoprivrede: 18.12. 2012. godine

Ministarstvo poljoprivrede temeljem članka 21. stavka 3. Zakona o poljoprivrednom zemljištu („Narodne novine“ br. 152/08, 25/09, 153/09, 21/10, 39/11 i 63/11) u predmetu zahtjeva VUKOVARSKO-SRIJEMSKE ŽUPANIJE, OPĆINE GRADIŠTE - za izdavanje **suglasnosti** - na **KONAČNI PRIJEDLOG II. IZMJENA I DOPUNA PROSTORNOG PLANA UREĐENJA OPĆINE GRADIŠTE** - *izdaje se*

**SUGLASNOST**

Općini Gradište, Vukovarsko-srijemske županije - *izdaje se s u g l a s n o s t* na II. Izmjene i dopune Prostornog plana Općine Gradište.

Konačnim prijedlogom II. Izmjena i dopuna PPU Općine Gradište građevinska područja se povećavaju u iznosu od 2,16 ha.

*Osobito vrijedno ( P1 ) i vrijedno obradivo tlo ( P2 ) n e m o ž e se koristiti u nepoljoprivredne svrhe, osim kad nema niže vrijednog poljoprivrednog zemljišta, kada je utvrđen interes za izgradnju objekata koje se prema posebnim propisima grade izvan građevinskog područja, te pri gradnji gospodarskih građevina namijenjenih isključivo za poljoprivrednu djelatnost i preradu poljoprivrednih proizvoda, temeljem Zakona o poljoprivrednom zemljištu („ Narodne novine” , br. 152/08, 25/09, 153/09, 21/10, 39/11 i 63/11).*

*Sve površine poljoprivrednog zemljišta u vlasništvu države, koje PPU-a mijenjaju namjenu, m o r a j u biti usklađene sa Programom raspolaganja poljoprivrednim zemljištem u vlasništvu RH tj. kategorijom raspolaganja pod ostale namjene , maksimalno do 5% ukupne površine poljoprivrednog zemljišta u vlasništvu države.*





O tome obavijest:

1. Županijski zavod za prostorno uređenje Vukovarsko-srijemske županije  
Vinkovci  
Glagoljaška 4
2. Ured državne uprave u Vukovarsko-srijemskoj županiji,  
Služba za gospodarstvo  
Vukovar  
Županijska 52
3. Ministarstvo graditeljstva i prostornog uređenja  
Uprava za prostorno uređenje  
Zagreb  
Ulica Republike Austrije 20
4. Ministarstvo graditeljstva i prostornog uređenja  
Uprava za inspekcijske poslove  
Zagreb  
Vinogradska cesta 25
5. Ministarstvo poljoprivrede,  
Uprava poljoprivrede i prehrambene industrije,  
Sektor inspekcija u poljoprivredi-ovdje
6. Dokumentacija
7. Arhiva - ovdje

## **D) IZVJEŠĆE O PRETHODNOJ I JAVNOJ RASPRAVI**

### **1. IZVJEŠĆE O PRETHODNOJ RASPRAVI**

Sukladno članku 83. Zakona o prostornom uređenju i gradnji nositelj izrade organizirao je jednu prethodnu raspravu u tijeku izrade Nacrta prijedloga Plana.

U nastavku priloženi su preslici:

- Izvješće o prethodnoj raspravi
- Zapisnik s prethodne rasprave
- Popis nazočnih na prethodnoj raspravi
- Popis tijela i osoba kojima je upućena obavijest o prethodnoj raspravi
- Upućena očitovanja i primjedbe od strane:
  1. Ministarstvo kulture, Uprava za zaštitu kulturne baštine, Konzervatorski odjel u Vukovaru
  2. MORH, Sektor za nekretnine, graditeljstvo i zaštitu okoliša, Zagreb
  3. MUP, PU VSŽ, Odjel upravnih i inspekcijskih poslova
  4. Ured državne uprave u Vukovarsko-srijemskoj županiji, Služba za gospodarstvo, imovinsko-pravne poslove, Vukovar
  5. Uprava za ceste Vukovarsko-srijemske županije, Vinkovci
  6. INA d.d., Zagreb
  7. HEP-Operator prijenosnog sustava d.o.o., Prijenosno područje Osijek, Osijek
  8. HEP-Operator distribucijskog sustava d.o.o., Elektra Vinkovci
  9. Plinacro d.o.o., Zagreb
  10. Hrvatske vode, VGO za srednju i donju Savu, Zagreb
  11. Hrvatske ceste d.o.o. za upravljanje, građenje i održavanje državnih cesta, Zagreb
  12. Ministarstvo poljoprivrede, Uprava šumarstva, lovstva i drvne industrije, Zagreb



**REPUBLIKA HRVATSKA**  
**VUKOVARSKO-SRIJEMSKA ŽUPANIJA**  
**OPĆINA GRADIŠTE**  
**Načelnik**

KLASA: 350-02/12-01/03  
 URBROJ: 2212/06-04-12-1  
 Gradište, 21.09.2012.

**IZVJEŠĆE**

o prethodnoj raspravi Izmjena i dopuna  
 Prostornog plana uređenja Općine (PPUO) Gradište

Prethodna rasprava održana je temeljem odredbi 83. Zakona o prostornom uređenju i gradnji (Narodne novine 76/07, 38/09, 55/11, 90/11 i 50/12). Ovo Izvješće izrađeno je sukladno odredbama članka 84. Zakona.

Temeljem Odluke o Izradi Izmjena i dopuna Prostornog plana uređenja Općine (PPUO) Gradište, Općina Gradište je započela izradu Izmjena i dopuna Prostornog plana uređenja Općine.

Poziv na prethodnu raspravu upućen je 02.08.2012. godine nadležnim tijelima i osobama. Uz poziv dostavljen je Prijedlog Izmjena i dopuna Prostornog plana Općine Gradište na CD-u.

Prethodna rasprava održana je 29.08.2012. godine u prostorijama Općine Gradište, Trg Hrvatskih Velikana 5, s početkom u 11:00 sati.

Nakon održane prethodne rasprave u zakonskom roku od 15 dana očitovanja i primjedbe dostavili su:

- Ministarstvo kulture, Uprava za zaštitu kulturne baštine, Konzervatorski odjel u Vukovaru,
- MORH, Sektor za nekretnine, graditeljstvo i zaštitu okoliša, Zagreb,
- MUP, PU VSŽ, Odjel upravnih i inspekcijskih poslova, Vinkovci,
- Ured državne uprave u Vukovarsko-srijemskoj županiji, Služba za gospodarstvo i imovinsko-pravne poslove, Vukovar,
- Uprava za ceste Vukovarsko-srijemske županije, Vinkovci,
- INA d.d., Zagreb,
- HEP - Operator prijenosnog sustava d.o.o., Prijenosno područje Osijek, Osijek,
- Plinacro d.o.o., Zagreb i
- Hrvatske vode, VGO za srednju i donju Savu, Zagreb (izvan roka od 15 dana).

Izvješću s javne rasprave priloženi su:

- Zapisnik s javnog izlaganja
- Popis nazočnih na javnom izlaganju
- Popis pozvanih nadležnih tijela i osoba
- Očitovanja i primjedbe



Općinski načelnik:  
 Srećko Papac



\* Općina Gradište, Trg Hrvatskih Velikana 5, 32273 Gradište • MB 00430234 • tel/fax: 032/841-270 •  
 www.gradiste.hr • E-mail: opcina-gradiste@vki.com.hr • žiro-račun: 2340009-1613700001 \*



**ZAPISNIK**  
**sa održane prethodne javne rasprave**  
**- II. Izmjene i dopune PPUO Gradište -**  
**dana 29.08.2012. godine u prostorijama Općine Gradište**  
**sa početkom u 11 sati**

**Prethodnoj javnoj raspravi PPUO Gradište nazočni su sljedeći predstavnici:**

Red. br.	NAZIV USTANOVE	PREZIME I IME
1.	PLINACRO d.o.o. ZAGREB	Pavlek Božena
2.	HRVATSKE VODE VGI BIĐ-BOSUT VINKOVCI	Gantar Ivan
3.	VINKOVAČKI VODOVOD	Neralić Maja
4.	HEP ODS d.o.o. PRIJENOSNO PODRUČJE OSIJEK	Ećimović Vlatko
5.	HEP ODS d.o.o. ODJEL ZA IZGRADNJU OSIJEK	Sambol Izidor
6.	UPRAVA ZA CESTE VSŽ	Fišer Damir
7.	ZAVOD ZA PROSTORNO PLANIRANJE d.d. OSIJEK	Bolf Vanesa
8.	ZAVOD ZA PROSTORNO PLANIRANJE d.d. OSIJEK	Milas Sandra
9.	PLINARA ISTOČNE SLAVONIJE	Tadić Marko

Predstavnica izrađivača prostornog plana ispred Zavoda za prostorno planiranje d.d. iz Osijeka g-đa Vanesa Bolf i Sanda Milas izvijestila je nazočne što je sve obuhvaćeno II. Izmjenama i dopunama PPUO Gradište;

1. Izmjena odredbi za provođenje u dijelovima koji se odnose na:
  - određivanje udaljenosti građevina od međe,
  - određivanje udaljenosti i vrste otvora prema susjednim građevnim česticama,
  - određivanje uvjeta vezanih uz veličinu posjeda potrebnog za izgradnju farmi,
  - određivanje udaljenosti farmi od građevinskog područja,
  - određivanje uvjetnog broja grla u naseljima,
  - određivanje uvjeta vezanih za izgradnju bioenergana i ostalih postrojenja koja koriste obnovljive izvore energije,
  - određivanje lokacije reciklažnog dvorišta za građevinski i komunalni otpad na području poduzetničke zone «Ambarine» Gradište
  - osiguranje uvjeta za izgradnju benzinskih postaja,
  - usklađivanje infrastrukture sa izvedenim stanjem,
  - izmjena odredbi vezanih uz stanove (salaše)
2. Proširenje građevinskog područja poduzetničke zone «Ambarine» Gradište
3. Promjena namjene na dijelu zone športsko-rekreacijske namjene.
4. Usklađivanje s Izmjenama i dopunama Prostornog plana Vukovarsko-srijemske županije iz 2007. godine («Službeni vjesnik» Vukovarsko-srijemske županije br. 8/2007. i 9/2007).

5. Usklađivanje s Izmjenama i dopunama Prostornog plana Vukovarsko-srijemske županije iz 2011. godine. («Službeni vjesnik» Vukovarsko-srijemske županije br. 9/2011).
6. Ugrađivanje zahtjeva Ministarstva kulture vezanih uz zaštitu prirodne i graditeljske baštine.
7. Usklađivanje Plana sa Zakonom o prostornom uređenju i gradnji (NN, br. 76/07, 38/09, 55/11 i 90/11).
8. Proširenje i za istu površinu odgovarajuće smanjenje građevinskog područja naselja Gradište,
9. Formiranje izdvojenog dijela građevinskog područja naselja Gradište (kuće za odmor).

Pavlek Božena – predstavnik PLINACRO d.o.o. ZAGREB je istaknula da se ucrtani plinovod ne vodi kao magistralni, te da to treba promijeniti.

Gantar Ivan - HRVATSKE VODE VGI BIĐ-BOSUT VINKOVCI - potrebo je ucrtati trasu regionalnog vodovoda.

Ećimović Vlatko - HEP ODS d.o.o. PRIJENOSNO PODRUČJE OSIJEK – nije ucrtan postojeći 400 KW dalekovod.

Vanesa Bolf – navedeno će se na odgovarajući način ugraditi u tekstualni i/ili grafički dio PPUO-a, ukoliko ne postoje zapreke u smislu usklađenosti s planom šireg područja i zakonskim propisima, što je nedvojbeno moguće utvrditi samo neposredno kroz proces izrade plana. Ukoliko se kroz izradu plana utvrdi da neke od navedenih izmjena nije moguće ugraditi, ovu odluku nije zbog toga potrebno mijenjati. Sve ove primjedbe je potrebno dostaviti u pismenoj formi u roku od 15 dana od završetka ove rasprave.

Rasprava je završena u 12,05 sati.



**SPISAK OSOBA NAZOČNIH NA PRETHODNOJ JAVNOJ RASPRAVI -  
IZMJENE I DOPUNE PPU OPĆINE GRADIŠTE**

Red.br.	NAZIV USTANOVE	PREZIME I IME	POTPIS
1.	PUŠNACIĆ D.O.O. ZAGREB	BOJENKA DAVIDIĆ GRMBOČ	
2.	HRVATSKA VOJNA VEŠTAČKA USTANOVA VINKO	GABRIEL IVAN	
3.	VINKOVAČKI VOJNOVIJESTAR	NERALIĆ MAJA	
4.	HEP OPS d.o.o. PRILIVNOSTI POSREDOVANJE OSIGURANJE	VLATKO EDIMONID	
5.	HEP-OPS d.o.o. Udjel za inženjersku uslugu	SAMBAK IZIDOR	
6.	UPRAVA ZA CESTE VSE	DAMIR FIŠER	
7.	ZAVOD ZA PROSTORNO PLANIRANJE OSIJEK	BOJAN VUKIĆ	
8.	-11 -	MILAS SANDA	
9.	GLAVNA ISTOČNE SLAVONIJE	MARCO TADIĆ	
10.			
11.			
12.			
13.			

14.												
15.												
16.												
17.												
18.												
19.												
20.												
21.												
22.												
23.												
24.												
25.												
26.												

Gradište, 29.08.2012. godine



**REPUBLIKA HRVATSKA  
VUK.-SRIJEMSKA ŽUPANIJA  
OPĆINA GRADIŠTE  
Načelnik**

**KLASA: 350-02/12-01/01  
URBROJ: 2212/06-04-12-01  
U Gradištu, 30.07.2012.**

**PREDMET: II. Izmjene i dopune Prostornog plana uređenja Općine Gradište  
- Poziv na prethodnu raspravu  
- dostavlja se,**

Sukladno članku 83. Zakona o prostornom uređenju i gradnji («Narodne novine» broj 76/07, 38/09, 55/11, 90/11, 50/12.), Općina Gradište zakazuje prethodnu raspravu u tijeku izrade prijedloga Plana.

Prethodna rasprava održati će se dana 29.08.2012. u 11,00 sati u prostorijama Općine Gradište Trg hrvatskih velikana 5.

U prilogu Vam dostavljamo materijal na CD-u za prethodnu raspravu.

Molimo Vas ukoliko ne možete prisustvovati prethodnoj raspravi da se očitujete na dobiveni materijal za prethodnu raspravu u roku 15 dana od dana održavanja prethodne rasprave, a ako se ne očitujete u roku smatrati će se da nema te pritužbe na predloženo rješenje.

*S poštovanjem!*

**PRILOG:**

1. CD – materijali za prethodnu raspravu

**Dostaviti:**

1. REPUBLIKA HRVATSKA  
MINISTARSTVO KULTURE  
Uprava za zaštitu kulturne baštine  
Konzervatorski odjel u Vukovaru  
Olajnica 19  
32000 VUKOVAR



362

\* Općina Gradište, Trg Hrvatskih Velikana 36, 32273 Gradište • tel/fax: 032/841-270 •  
• www.gradiste.hr • E-mail: opcina-gradiste@vk.t-com.hr • žiro-račun: 2340009-1813700001 \*



2. REPUBLIKA HRVATSKA  
MINISTARSTVO KULTURE  
Uprava za zaštitu prirode  
Runjaninova 2  
10000 ZAGREB
3. REPUBLIKA HRVATSKA  
MINISTARSTVO KULTURE  
Uprava za zaštitu kulturne baštine  
Runjaninova 2  
10000 ZAGREB
4. REPUBLIKA HRVATSKA  
MINISTARSTVO OBRANE  
Služba za nekretnine, graditeljstvo i zaštitu okoliša  
Sarajevska cesta 7  
10000 ZAGREB
5. REPUBLIKA HRVATSKA  
MINISTARSTVO POLJOPRIVREDE, RIBARSTVA I RURALNOG RAZVOJA  
Uprava za poljoprivredno zemljište  
G-đa Ana Budanko-Penavić  
Ulica grada Vukovara 78  
10000 ZAGREB
6. REPUBLIKA HRVATSKA  
MINISTARSTVO REGIONALNOG RAZVOJA, ŠUMARSTVA I  
VODNOG GOSPODARSTVA  
Babonićeva 121  
10000 ZAGREB
7. REPUBLIKA HRVATSKA  
MINISTARSTVO ZAŠTITE OKOLIŠA I PRIRODE  
Ulica Republike Austrije 14  
10000 ZAGREB
8. REPUBLIKA HRVATSKA  
MINISTARSTVO GRADITELJSTVA I PROSTORNOG UREĐENJA  
Ulica Republike Austrije 20  
10000 ZAGREB
9. URED DRŽAVNE UPRAVE U VUKOVARSKO-SRIJEMSKOJ ŽUPANJI  
Služba za gospodarstvo  
Odsjek za poljoprivredu, šumarstvo i vodno gospodarstvo  
Županijska 11  
32000 VUKOVAR
10. MUP – Policijska uprava Vukovarsko-srijemska  
Glagoljaška 27b  
32100 VINKOVCI
11. SUSJEDNE JEDINICE LOKALNE SAMOUPRAVE:
  - GRAD ŽUPANJA
  - GRAD OTOK
  - OPĆINA ŠTITAR
  - OPĆINA BABINA GREDA
  - OPĆINA BOŠNJACI
  - OPĆINA CERNA
  - OPĆINA PRIVLAKA
12. HRVATSKA AGENCIJA ZA POŠTU I ELEKTRONIČKE KOMUNIKACIJE  
Jurišićeva 13  
10000 ZAGREB
13. HT – HRVATSKE TELEKOMUNIKACIJE d.d.  
T - Com  
Palmotićeva 82  
10000 ZAGREB
14. OT – OPTIMA TELEKOM d.o.o.  
Regija Istok  
Lorenza Jagerić 2

362

\* Općina Gradište, Trg Hrvatskih Velikana 36, 32273 Gradište • tel/fax: 032/841-270 •  
• www.gradiste.hr • E-mail: opcina-gradiste@vk.t-com.hr • žiro-račun: 2340009-1813700001 \*

- 31000 OSIJEK
15. T- MOBILE HRVATSKA d.o.o.  
Sektor za planiranje i razvoj sustava  
Ulica grada Vukovara 23  
10000 ZAGREB
  16. VIPNET d.o.o.  
Odjel izgradnje  
Ulica Republike Hrvatske 43  
31000 OSIJEK
  17. TELE 2 d.o.o.  
Ulica grada Vukovara 269D  
10000 ZAGREB
  18. HEP – OPERATOR PRIJENOSNOG SUSTAVA d.o.o.  
Prijenosno područje Osijek  
Šetalište kardinala F. Šepera 1a  
31000 OSIJEK
  19. HEP – OPERATOR PRIJENOSNOG SUSTAVA d.o.o.  
Elektra Vinkovci  
Kralja Zvonimira 96  
32100 VINKOVCI
  20. PLINARA ISTOČNE SLAVONIJE d.o.o.  
Ohridska 17  
32100 VINKOVCI
  21. PLINACRO d.o.o. Zagreb  
Savska cesta 88a  
10000 ZAGREB
  22. INA – INDUSTRIJA NAFTE d.d.  
SD Istraživanje i proizvodnja nafte i plina  
Okrug i Slavonija  
Šubićeva 29  
10000 ZAGREB
  23. JANAF  
Miramarska 24  
10000 ZAGREB
  24. HRVATSKE CESTE d.o.o.  
Odjel za studije i projekte  
Vončinina 3  
10000 ZAGREB
  25. UPRAVA ZA CESTE VUKOVARSKO-SRJEMSKE ŽUPANIJE  
Glagoljaška 4  
32100 VINKOVCI
  26. HRVATSKE ŽELJEZNICE  
Razvoj i investicije  
A. Mihanovića 12  
10000 ZAGREB
  27. HRVATSKE VODE ZAGREB  
VGO za vodno područje sliva Save, Zagreb  
VGI «Bid-Bosub» Vinkovci  
J. Kozarca 28  
32100 VINKOVCI
  28. HRVATSKE VODE ZAGREB  
Ulica grada Vukovara 220  
10000 ZAGREB
  29. VINKOVAČKI VODOVOD I KANALIZACIJA  
Karla Žanića 47 A  
32100 Vinkovci
  30. KOMUNALAC d.o.o.  
Veliki kraj 132  
32270 ŽUPANJA

362

• Općina Gradište, Trg Hrvatskih Veikana 36, 32273 Gradište • tel/fax: 032/841-270 •  
• www.gradiste.hr • E-mail: opcina-gradiste@vk.t-com.hr • žiro-račun: 2340009-1813700001 •



REPUBLIKA HRVATSKA  
MINISTARSTVO KULTURE

Uprava za zaštitu kulturne baštine  
Konzervatorski odjel u Vukovaru  
32000 Vukovar, Olajnica 19, p.p. 4  
Tel. 032/443-203 fax. 032/443-199

OPĆINA GRADIŠTE  
OPĆINSKI NAČELNIK  
Trg Hrvatskih Velikana 5  
32273 Gradište

Primijeno:	24.08.12
Urudž.broj:	424/12
Šifra:	

Klasa: 612-08/12-10/0277  
Urbroj: 532-04-22/2-12-4  
Vukovar, 20. 08. 2012.

**Predmet: Gradište, II. Izmjene i dopune Prostornog plana uređenja Općine Gradište, Prethodna rasprava o nacrtu prijedloga, Očitovanje – dostavlja se**

Zbog povećanog opsega ranije planiranih poslova nismo u mogućnosti sudjelovati na prethodnoj raspravi.

Uvidom u prijedlog II. Izmjena i dopuna Prostornog plana uređenja Općine Gradište, koji ste nam dostavili, utvrdili smo potrebu za manjom izmjenom. U tekstualnom dijelu prijedloga na str. 11. čl. 42. st. 1. umjesto "...upisom u Registar spomenika kulture..." treba stajati "... upisom u Registar kulturnih dobara Republike Hrvatske...". U prijedlog su uvršteni svi potrebni podaci o kulturnim dobrima sukladno našim zahtjevima te osim navedenoga nemamo drugih primjedbi. Prema potrebi ćemo dostaviti dodatne zahtjeve u narednoj fazi izrade plana kada nam bude dostavljen cjeloviti prijedlog II. Izmjena i dopuna PPUO Gradište.

Pročelnica  
Zdenka Predrijevac, dipl.inž.građ.



Z. Predrijevac

Dostaviti:

1. Naslovu
2. Zavod za prostorno planiranje d.d.  
n/p gđa. Vanesa Bolf  
Vijenac Paje Kolarića 5a, 31000 Osijek
3. Dokumentacija, ovdje
4. Pismohrana, ovdje



REPUBLIKA HRVATSKA  
MINISTARSTVO OBRANE  
ZAGREB

Priloga:	16.08.12.
Broj:	420/12

**UPRAVA ZA MATERIJALNE RESURSE**

**SEKTOR ZA NEKRETNINE, GRADITELJSTVO  
I ZAŠTITU OKOLIŠA  
SLUŽBA ZA GRADITELJSTVO I ZAŠTITU OKOLIŠA**

KLASA: 350-02/12-01/191  
URBROJ: 512M3-020201-12-4  
Zagreb, 10. kolovoz 2012.

**VUKOVARSKO-SRIJEMSKA ŽUPANIJA  
OPĆINA GRADIŠTE  
Načelnik  
Trg Hrvatskih velikana 36, Gradište**

**PREDMET: Prostorni plan uređenja Općine Gradište  
- očitovanje, dostavlja se**

**VEZA: Vaš akt KLASA: 363-01/12-01/01  
URBROJ: 2212/06-04-12-03  
od 05. srpnja 2012.g.**

Poštovani!

Aktom iz veze predmeta zatražili ste dostavu podataka, planskih smjernica i propisanih dokumenata za izradu II. Izmjena i dopuna prostornog plana uređenja Općine Gradište.

Na temelju odredbe članka 18. Zakona o obrani (Narodne novine broj 33/02, 58/02 i 76/07) i Pravilnika o zaštitnim i sigurnosnim zonama vojnih objekata (Narodne novine 175/03), obavještavamo vas da na navedenom području obuhvata plana nema zahtjeva obrane.

Sukladno navedenom nemamo zahtjeva tijekom izrade predmetnog plana.

DČ

*or*

S poštovanjem,



Dostaviti:  
- naslovu  
- pismohrana, ovdje



REPUBLIKA HRVATSKA  
 MINISTARSTVO UNUTARNJIH POSLOVA  
 POLICIJSKA UPRAVA VUKOVARSKO – SRIJEMSKA  
 Odjel upravnih i inspekcijskih poslova

Preporučeno	09.08.12
Upr. broj	A99/12
Podpis	<i>[Signature]</i>

neklasificirano  
 3 NVD – poš. sl.

Broj: 511-15-06/5-3062/2-12. 5/2  
 Vinkovci, 06. kolovoz 2012. godine

REPUBLIKA HRVATSKA  
 VUKOVARSKO – SRIJEMSKA ŽUPANIJA  
 OPĆINA GRADIŠTE  
 HRVATSKIH VELIKANA 5

**PREDMET:** Izmjene i dopune Prostornog plana uređenja  
 Općine Gradište,  
 mišljenje, dostavlja se.-

Sukladno članku 23. stavak 2. i 3. Zakona o zaštiti od požara (NN 92/10), mjesno nadležna policijska uprava sudjeluje u postupku izrade i donošenja dokumenata prostornog uređenja vezano za zaštitu od požara.

Uvidom u dostavljeni Nacrt izmjene i dopune prostornog plana uređenja Općine Gradište, utvrđeno je kako isti uređuje područje zaštite od požara za vatrogasne pristupe, hidrantsku mrežu, skladištenje, promet i transport zapaljivih tekućina i plinova, sukladno odredbama Zakona o zaštiti od požara (NN 92/10) i Zakona o zapaljivim tekućinama i plinovima (NN 108/95 i 56/10).

Slijedom navedenog, Policijska uprava Vukovarsko – srijemska daje pozitivno mišljenje na Nacrt izmjena i dopuna Prostornog plana uređenja Općine Gradište.

S poštovanjem,



NAČELNICA ODJELA

*[Signature]*  
 Gordana Vučić, dipl. iur.



**Republika Hrvatska**  
**URED DRŽAVNE UPRAVE U**  
**VUKOVARSKO-SRIJEMSKOJ ŽUPANIJ**  
**SLUŽBA ZA GOSPODARSTVO**  
**I IMOVINSKO-PRAVNE POSLOVE**  
**VUKOVAR**

Klasa: 320-01/12-01/19  
 Ur.broj: 2196-01-02-02/1-12-1  
 Vukovar, 06. kolovoza 2012. god.

Primljeno:	09.08.12.
Šifra predl.br.	490/12
	R

**OPĆINA GRADIŠTE**  
**OPĆINSKI NAČELNIK**

**PREDMET: II. Izmjene i dopune Prostornog plana uređenja**  
**Općine Gradište**

**-mišljenje- dostavlja se**

Zaprimili smo Vaš zahtjev klasa: 350-02/12-01/01, ur. br. 2212/06-04-12-01, od 30. srpnja 2012. godine, kojim nas pozivate da dostavimo primjedbe i prijedloge iz našeg djelokruga za potrebe izrade II. Izmjene i dopune Prostornog plana uređenja Općine Gradište.

Služba za gospodarstvo i imovinsko pravne poslove u sadašnjem trenutku, a na osnovi dostavljenog materijala, nema posebne zahtjeve na prijedlog izrade II. Izmjene i dopune Prostornog plana uređenja Općine Gradište.

S poštovanjem,



VODITELJICA ODSJEKA

Hilda Baumschabel, dipl.iur.

• ŽIRO RAČUN 2340009-1110177451 • PRIVREDNA BANKA ZAGREB • MATIČNI BROJ 1924427 • OIB 13148821633  
 • TRGOVAČKI SUD U ZAGREBU • MBS 080517105 • UPLAĆENI TEMELJNI KAPITAL 20.000,00 HRK



**UPRAVA ZA CESTE**  
**VUKOVARSKO-SRIJEMSKA ŽUPANIJA**  
 VINKOVCI, Glagoljaška 4, Tel: 032/331-044, 331-007 Tel/Fax: 032/332-454  
 www.zuc-vk.hr, E-mail: zupanijska-uprava-za-ceste@vk.tel.hr  
 ŽIRO RAČUN: 2340009-1110076239 MB: 1260626 OIB: 56828260771

Primijeno:	06.09./12.
Ubr.:	460/12.

KLASA: 350-02/12-01/13  
 URBROJ: 2188/1-06-03/2-12-4  
 VINKOVCI, 03.09.2012.g.

**REPUBLIKA HRVATSKA**  
**VUKOVARSKO SRIJEMSKA ŽUPANIJA**  
 Općina Gradište  
 Trg Hrv. Velikana 5  
 32273 Gradište

**Predmet: Izmjene i dopune Prostornog plana uređenja Općine Gradište**

Temeljem vašeg dopisa klasa: 350-02/12-01/01, ur.broj: 2212/06-04-12-01 od 30. srpnja 2012. godine obavještavamo vas da Uprava za ceste Vukovarsko-srijemske županije nema primjedbi na II. Izmjene i dopune Prostornog plana uređenja Općine Gradište.

S štovanjem

Provatelj:  
 Senka Drenjak, dipl.oec.



INDUSTRIJA NAFTE, d.d.

ŠD ISTRAŽIVANJE I PROIZVODNJA NAFTE I PLINA  
SEKTOR ISTRAŽIVANJA I PROIZVODNJE NIP ZA JIE

Avenija V. Holjevca 10  
Zagreb

Tel: 385 1 645 0558  
Fax: 385 1 645 2522

Naš znak - Re: 50000221-4213/12-320/BK

Datum - Date: 10.08.2012.

16.08.12  
499/12

REPUBLIKA HRVATSKA  
VUKOVARSKO-SRIJEMSKA ŽUPANIJA  
OPĆINA GRADIŠTE  
OPĆINSKI NAČELNIK

Trg Hrvatskih Velikana 5  
32 273 Gradište

PREDMET: Očitovanje na dobivene materijale za prethodnu raspravu  
II. Izmjene i dopune Prostornog plana uređenja Općine Gradište.

Temeljem Vašeg dopisa Klasa: 363-02/12-01/01, Ur.broj: 2212/06-04-12-01 od 30. srpnja 2012. godine, a u svezi Poziva na prethodnu raspravu, te uvida u dostavljene materijale (na CD-u) II. Izmjene i dopune Prostornog plana uređenja Općine Gradište obavještavamo Vas da nemamo novih podataka, planskih smjerenica i dokumenata za izradu prijedloga Plana iz svog djelokruga rada, istraživanja i proizvodnje nafte i plina. Naše zahtjeve i podatke dostavili smo Vam u dopisu broj: 50000221-3633/12-279/BK od 26.07.2012. godine.

U privitku Vam dostavljamo:

1. Preslika dopisa „Dostava podataka, planskih smjerenica, propisanih dokumenata za Izmjenu i dopunu Prostornog plana uređenja Općine Gradište“, br: 50000221-3633/12-279/BK.

Sretno!

Direktor Sektora istraživanja i proizvodnje  
nafte i plina za Jugoistočnu Europu



Laslo Farkas-Višontai, dipl. ing.

Dostaviti:

1. Služba za odnose s državnim i lokalnom upravom za IPNP, ovdje

INA, d.d.	Banka - Bank	Adresa - Address	Žiro rač. - Giro acc	Trgovački sud u Zagrebu CommerciCourtinZagreb
Avenija Večeslava Holjevca 10 10 002 Zagreb p.p. 555 Hrvatska - Croatia Telefon - Telephone +385(1)6450000 Faks - Fax + 385(1)6452100	Privredna banka Zagreb d.d. Raiffeisenbank Austria d.d. Zagreb Zagrebačka banka d.d. Societa Generale-Splidska banka d.d. OTP banka Hrvatska d.d. Zadar Hrvatska poštanska banka d.d. Zagreb Volksbank d.d. Zagreb	Račkoga 6, 10000 Zagreb Petričjska 59, 10000 Zagreb Patristarska 2, 10000 Zagreb R. Boškovića 16, 21000 Split Domovinskog rata 3, 23000 Zadar Juršićeva 4, Zagreb Varšavska 9, Zagreb	2340009-1100022902 2484008-1100618483 2360000-1101903595 2330003-1100204546 2407000-1100152149 2390001-110037076 2503007-1100062183	MBS: 08000004 Uplaćen temeljni kapital - Paidcapitalstock 9.000.000.000,00 kn - HRK Broj izdanih dionica / Nominalna vrijednost No. of issued shares / Nominal value 10.000.000 / 900,00 kn - HRK Mesični broj - Reg. No. 3596243 OIB - 27759560625

Predsjednik i članovi Uprave / President and members of the Management Board:  
Zoltán Áldott, Niko Dalić, Pál Zoltán Kara, Ivan Krešić, Davor Mayer, Péter Rajlac  
Predsjednik Nadzornog odbora / President of the Supervisory Board: Davor Štim





SD ISTRAŽIVANJE I PROIZVODNJA NAFTE I PLINA  
SEKTOR ISTRAŽIVANJA I PROIZVODNJE NIP ZA JIE

Avenija V. Hojčevca 10  
Zagreb

Tel: 385 1 645 0558  
Fax: 385 1 645 2522

Naš znak - Re: 50000221-3633/12-279/BK

Datum - Date: 26.7.2012.

REPUBLIKA HRVATSKA  
VUKOVARSKO-SRIJEMSKA ŽUPANIJA  
OPĆINA GRADIŠTE  
OPĆINSKI NAČELNIK

Trg Hrvatskih Velikana 5  
32 273 Gradište

**PREDMET: Dostava podataka, planskih smjernica, propisanih dokumenata za  
Izmjenu i dopunu Prostornog plana uređenja Općine Gradište.**

Temeljem Vašeg dopisa Klasa: 363-01/12-01/01, Ur.broj: 2212/06-04-12-03 od 05. srpnja 2012. godine, dostavljamo Vam naše zahtjeve i posebne uvjete (podatci, planske smjernice i propisani dokumenti) iz našeg djelokruga rada, a u svezi izmjena i dopuna prostornog plana uređenja Općine Gradište.

INA Industrija nafte d.d. dobila je Odobrenje za istraživanje ugljikovodika unutar istražnog prostora „Istočna Slavonija“, (klasa: UPI/1-310-05/99-02/01, ur.broj.: 5030105-08-1, od 24. prosinca 2008. godine) na rok od 5 godina. Unutar navedenog istražnog prostora se nalazi i područja Općine Gradište.

Na području Općine gradište izbušene su tri istražne bušotine Ranislavlje-1 (Ran-1), Gradište-1 (Grd-1) i Županja-3 (Ž-3). Na osnovi rezultata nakon bušenja donesena je odluka o likvidaciji i napuštanju bušotina i bušotinskih prostora. Za trajno napuštene bušotine, kanal bušotine se nalazi 1,5 – 2,0 metra pod zemljom, sigurnosna - zaštitna zona u kojoj je zabranjeno graditi objekte za boravak i rad ljudi iznosi 3,0 metra u polumjeru oko osi kanala trajno napuštene bušotine.

INA Industrija nafte d.d. nema dodatnih istražnih lokaliteta na prostoru ove općine, ali se ostavlja mogućnost daljnjih istraživanja na tom području.

Zaštitni sigurnosni prostor oko pojedinih građevina i instalacija određen je: **Zakonom o osnovama sigurnosti transporta naftovodima i plinovodima (Sl. list 26/85.), Zakonom o rudarstvu (NN 75/09, 49/11), Pravilnikom o tehničkim normativima pri istraživanju i eksploataciji nafte, zemnih plinova i slojnih voda (Sl. list 43/79.) i Pravilnikom o tehničkim uvjetima i normativima za siguran transport tekućih i plinovitih ugljikovodika magistralnim naftovodima i plinovodima te naftovodima i plinovodima za međunarodni transport (Sl. list 26/85.).**

U prilogu Vam dostavljamo:

1. CD s ucrtanim granicama Općine Gradište i izgrađenim bušotinama.
2. Karta administrativnih granica Općine Gradište koja se nalazi unutar Istražnog prostora „Istočna Slavonija“ sa bušotinama.

Sretno!

Direktor Sektora istraživanja i proizvodnje  
nafte i plina za Jugoistočnu Europu  
Laslo Farkaš-Višontai, dipl. ing.



Dostaviti:

1. Okrug Slavonija, Direktor, Dragan Cvenič, dipl.ing.
2. Služba za odnose s državnim i lokalnom upravom za IPNP, ovdje

INA, d.d.	Banka - Bank	Adresa - Address	Žiro rač. - Giro acc	Tigovački sud u Zagrebu Commercial Court, Zagreb
Avenija Večeslava Hojčevca 10 10 002 Zagreb p.p. 565 Hrvatska - Croatia Telefon - Telephone +385(1)6450600 Faks - Fax + 385(1)6452100	Privredne banke Zagreb d.d. Risfalensbank Austro d.d. Zagreb Zagrebačka banka d.d. Société Générale-Spliska banka d.d. OTF banka Hrvatska d.d. Zadar Hrvatska poštanska banka d.d. Zagreb Vošbank d.d. Zagreb	Račkoga 6, 10000 Zagreb Petinska 59, 10000 Zagreb Pavlovinska 2, 10000 Zagreb R. Bockovića 16, 21000 Split Domovinskog rata 3, 23000 Zadar Juršićeva 4, Zagreb Verševska 8, Zagreb	234009-110022902 248408-1100619482 238000-1101303596 223009-1100244546 240700-1100152148 238000-110037076 253007-110062193	KBS: 06000034 Ujlačen temeljni kapital - Paid capital stock 9.000.000,00 kn - HRK Broj izdanih dionica / Nominalna vrijednost No. of issued shares / Nominal value 10.000.000 / 900,00 kn - HRK Matični broj - Reg. No. 358243 OIB - 27729560625

Predujelnik i članovi Uprave / President and members of the Management Board:  
Zoltán Ádott, Niko Distić, Pál Zoltán Kása, Ivan Črešić, Davor Mayer, Péter Ratajcs  
Predujelnik Nadzornog odbora / President of the Supervisory Board: Davor Štanić



HEP - OPERATOR PRIJENOSNOG SUSTAVA d.o.o.

PRIJENOSNO PODRUČJE OSIJEK

31000 OSIJEK - ŠETALIŠTE KARD. F. ŠEPERA 1A

TELEFON · 031/244 888

TELEFAX · 031/213 121

Priloga:	04.09.12.
Urednicar:	LASA/12.
Priloga:	

REPUBLIKA HRVATSKA  
VUKOVARSKO-SRIJEMSKA ŽUPANIJA  
OPĆINA GRADIŠTE  
Trg Hrvatskih velikana 5  
32273 Gradište

NAŠ BROJ I ZNAK:

3/21-1/203/12/VE

VAŠ BROJ I ZNAK:

DATUM: 31.8.2012.

**PREDMET:** II. Izmjene i dopune PPU Općine Gradište, očitovanje

Poštovani,

na temelju Vašeg poziva, klasa: 350-02/12-01/01, urbroj: 22121/06-04-12-01, sudjelovali smo na prethodnoj raspravi II. izmjena i dopuna PPU Općine Gradište, te dajemo očitovanje kako slijedi.

U kartografskom prikazu M1:5000 ucrtan je postojeći vod 110 kV Vinkovci-Županja, te planirani međudržavni vod 2x400 kV Ernestinovo-BiH.

Kako je u PPU Općine Gradište iz 2004.g. u kartografskom prikazu ucrtan i postojeći vod 400 kV Ernestinovo-Ugljevik, te planirani vod 110 kV Đakovo-Županja (u graničnom jugo-zapadnom području Općine Gradište), molimo vas da izvršite usklađenje sa županijskim prostornim planom, odnosno ucrtate postojeći vod 400 kV Ernestinovo-Ugljevik kao i postojeći vod 110 kV Đakovo-Županja (u međuvremenu je izgrađen i pušten u pogon prema ucrtanoj trasi planiranog voda u PPUO iz 2004.g.).

U tekstualnom dijelu, toč. 4.6.5., Čl.77, toč.(1) dodajte slijedeće:

"Postojeći vodovi za prijenos električne energije koji prolaze Općinom Gradište su:

- 400 kV Ernestinovo-Ugljevik
- 110 kV Vinkovci-Županja
- 110 kV Đakovo-Županja

Planirani vodovi za prijenos električne energije koji prolaze Općinom Gradište su:

- 2x400 kV Ernestinovo-BiH."

U čl.77., toč.(4), navedeno je:

"Dalekovodima je potrebno, ovisno o naponskoj razini, osigurati zaštitne pojaseve i to:

- 400 kV ZDV (40+40) 80 m,
- 110 kV ZDV (20+20) 40m,
- 35 kV ZDV (12+12) 24m,
- 10 kV ZDV (5+5) 10m",

ČLAN HEP GRUPE

UPRAVA DRUŠTVA · DIREKTOR ZDESLAV ČERINA ·

te je potrebno u nastavku dodati slijedeće:

"Navedeni zaštitni koridori odnose se za konačne utvrđene trase dalekovoda, dok su za trase u istraživanju određene širine koridora od najmanje 300 m i vrijede do konačnog utvrđivanja trase dalekovoda, odnosno do izdavanja lokacijske dozvole.  
Iznimno, od prethodno utvrđene širine zaštitnih koridora za trase u istraživanju ne primjenjuju se na dijelu koridora koji prolazi kroz građevinsko područje, već se iste utvrđuju naknadno kroz prostorno planske dokumente nižeg reda ovisno o namjeni i karakteru pojedinog građevinskog područja kroz koji prolaze.

Izgradnja u blizini postojećih vodova, kao i u trasama planiranih vodova za prijenos električne energije može se dozvoliti samo uz poštivanje posebnih uvjeta građenja koje je potrebno zatražiti od HEP OPS d.o.o., Prijenosno područje Osijek."

Za eventualne dodatne informacije stojimo na raspolaganju!

S poštovanjem,

Direktor:

HEP - Operator prijenosne i distribucijske mreže  
Prijenosno područje OSJEK  
Zoran Kovač, dipl.ing

Co:

- Odjel za izgradnju
- Odjel za pogonske analize i poslovnu informatiku
- Arhiva

ČLAN HEP GRUPE

• UPRAVA DRUŠTVA • DIREKTOR ZDĚSLAV ČERINA •

• ŽIRO RAČUN 2340009-1110177451 • PRIVREDNA BANKA ZAGREB • MATIČNI BROJ 1924427 • OIB 13148821633  
• TRGOVAČKI SUD U ZAGREBU • MBS 080517105 • UPLAĆENI TEMELJNI KAPITAL 20.000,00 HRK •  
• www.hep.hr/ops •

**HAEP** - Operator distribucijskog sustava d.o.o.

**ELEKTRA VINKOVCI**

32100 Vinkovci, Kralja Zvonimira 96

TELEFON • +385 32 216 100 •  
TELEFAKS • +385 32 332 492 •  
POŠTA • 32100 Vinkovci • SERVIS  
ŽIRO RAČUN • 2380001-1400023918

NAŠ BROJ I ZNAK 400900401/5708/122M

Općina Gradište

Trg hrvatskih velikana 5  
32273 Gradište

VAŠ BROJ I ZNAK

PREDMET Izmjene i dopune PPUO Gradište

DATUM 30. kolovoz 2012.g.

Poštovani,

Temeljem Vašeg dopisa klasa 350-02/12-01/01 urbroj 2212/06-04-12-01 u vezi Izmjena i dopuna prostornog plana uređenja Općine Gradište dostavljamo Vam dopis kojim smo se očitovali 12. srpnja 2012.g.

S poštovanjem!

Direktor:  
*Vladimir Čavlović, dipl. ing. el.*

**HAEP - Operator distribucijskog sustava d.o.o. ZAGREB**  
**DISTRIBUCIJSKO PODRUČJE**  
**ELEKTRA VINKOVCI**

**ČLAN HEP GRUPE**

• UPRAVA DRUŠTVA • DIREKTORICA • LJILJANA ČULE •  
• TRGOVAČKI SUD U ZAGREBU MBS 080434230 • MB 1643881 • OIB 46830800751 • UPLAĆEN TEMELJNI KAPITAL 20.000,00 HRK •  
• www.hep.hr •

**HEP** - Operator distribucijskog sustava d.o.o.

**ELEKTRA VINKOVCI**

32100 Vinkovci, Kralja Zvonimira 96

TELEFON • +385 32 216 100 •  
TELEFAKS • +385 32 332 492 •  
POŠTA • 32100 Vinkovci • SERVIS  
ŽIRO RAČUN • 2390001-1400023918

NAŠ BROJ I ZNAK 400900401/4632/12MB

REPUBLIKA HRVATSKA  
VUKOVARSKO-SRIJEMSKA ŽUPANIJA  
OPĆINA GRADIŠTE  
n/p Srećko Papac, načelnik

Trg hrvatskih velikana 5  
32 273 GRADIŠTE

VAŠ BROJ I ZNAK 2212/06-04-12-03

PRGOMET Izmjene i dopune općine Gradište

DATUM 12. srpnja 2012.g.

Poštovani,

vezano uz Vaš dopis, klasa 363-01/12-01/01, dostavljamo Vam smjernice za izradu materijala ciljanih Izmjena i dopuna Prostornog plana uređenja općine Gradište:

- Za omogućavanje priključivanja proizvodnih jedinica električne energije na elektroenergetsku mrežu potrebno je navesti odredbu:

*„U slučaju izgradnje bioenergana i ostalih proizvodnih postrojenja električne energije koja koriste obnovljive izvore energije, te potrebe njihova povezivanja sa elektroenergetskom mrežom dopušta se izgradnja elektroenergetskih postrojenja (trafostanica ili rasklopišta), veličine i snage potrebne za prihvatanje ili cjelokupno proizvedene električne energije, kao i priključnih vodova za njihovo povezivanje sa postojećom elektroenergetskom mrežom.“*

- U prilogu dostavljamo prikaz postojećih i planiranih elektroenergetskih građevina distribucijske razine na kartografskoj podlozi.

S poštovanjem,

HEP - Operator distribucijskog sustava d.o.o. ZAGREB  
DISTRIBUCIJSKO PODRUČJE  
ELEKTRA VINKOVCI

Direktor:

Miroslav Čavlović, dipl.ing.el.

Prilog:

- Kartografska podloga

**ČLAN HEP GRUPE**

• TRGOVAČKI SUD U ZAGREBU MBS 080434230 • OIB 46830600751 • MB 1643991 • UPLAĆEN TEMELJNI KAPITAL 20.000,00 HRK •  
• UPRAVA DRUŠTVA • DIREKTOR MIŠO JURKOVIĆ  
• www.hep.hr •

Primljeno:	03.09.12.
Uredž.br.	448/12.
Šifra:	

**plinacro**  
OPERATOR PLINOVODA I TRANSPORTNE SIŠTAVE

plinacro d.o.o. Savska 88 • Zagreb
Klasa: <b>PI-12/4047</b>
Datum: 30-08-2012
UR. BR.: <b>448/12-2</b>

VUKOVARSKO-SRIJEMSKA ŽUPANIJA  
OPĆINA GRADIŠTE  
NAČELNIK

Trg Hrvatskih Velikana 5  
32 273 Gradište

**PREDMET: II. Izmjene i dopune Prostornog plana uređenja Općine Gradište  
- očitovanje na prethodnu raspravu**

Poštovani,

nastavno na prethodnu raspravu održanu 29. kolovoza 2012. godine, a po pozivu iz dopisa Klasa: 350-02-12-01/01; Ur.broj: 2212/06-04-12-01 od 30. srpnja 2012. godine dostavljamo Vam sljedeće očitovanje.

Općinom Gradište prolaze dva plinovoda u vlasništvu Plinacro-a, magistralni plinovod Ivankovo - Županja DN 300/50 i magistralni plinovod Županja - Gradište DN 200/50, te su oba visokotlačni plinovodi (50 bara). S obzirom na to, u kartografski prikaz br. 4 „Građevinska područja naselja Gradište i izdvojena građevinska područja izvan naselja radna zona „Ambarine“, gospodarska zona „Zapad“, poslovna namjena - Benzinska postaja i groblja Gradište“, potrebno je ukartirati magistralni plinovod Županja - Gradište DN 200/50 koji prolazi zapadno od 110 kV dalekovoda, kao i njegov zaštitni koridor 30 metara lijevo i desno od osi plinovoda, a u skladu s podacima koje smo Vam dostavili po pozivu od 05.srpnja 2012. godine.

U tekstualnom dijelu također je potrebno uvrstiti zaštitni pojas plinovoda kao obvezu sukladnosti s čl. 9. Pravilnika o tehničkim uvjetima i normativima za siguran transport tekućih i plinovitih ugljikovodika magistralnim naftovodima i plinovodima te naftovodima i plinovodima za međunarodni transport (Sl. list, br. 26/85)), te spomenuti oba plinovoda kao građevine od važnosti za državu i županiju.

Vezano za usklađenje podataka sa županijskim planom, obavještavamo Vas da smo po pozivu u lipnju ove godine dostavili podatke za IV. Izmjene i dopune Prostornog plana Vukovarsko-srijemske županije, te očekujemo njihovo prihvatanje kao takvih u spomenutim izmjenama županijskog plana.

PLINACRO D.O.O., SAVSKA CESTA 88A • 10 000 ZAGREB • HRVATSKA  
(TEL) +385 1 8301777 • (FAX) +385 1 8301724  
UPISANO U SUDSKI REGISTAR TRGOVAČKOG SUDA U ZAGREBU  
POD MBS: 080304171; MB 1537871;  
ZIRO-RACUN KOD PRIVREDNE BANKE ZAGREB D.D. BROJ: 2340009-1100226794  
UPRAVA: MLADEN ANTUNOVIĆ, ZORAN KOPIĆ, RATIMIR OREŠKOVIĆ, DRAŽEN KOVAČ,  
RADOVAN CVEK  
PLINACRO@PLINACRO.HR

S poštovanjem,

v. d. Direktora Sektora korporativnog  
upravljanja

**plinocelo**  
d.o.o. • Zagreb

25

- prilog:*
- kopija dopisa Klasa: PL-12/3338; Ur. br. K/IK1-12-2 od 12.07.2012.
  - grafički prikaz dostavljenih plinovoda u Općini Gradište
  - kopija dopisa za IV. IiD PPUVSŽ

**PLINACRO**  
PLINACRO D.O.O.

<b>PLINACRO</b> d.o.o.
Savska cesta 88A, Zagreb
Klasa: <b>PL-12/3338</b>
Datum: <b>12-07-2012</b>
UR. BR.: <b>41/K-2-2</b>

**VUKOVARSKO-SRIJEMSKA ŽUPANIJA**  
**OPĆINA GRADIŠTE**  
**NAČELNIK**

Trg hrvatskih velikana 5  
32 273 Gradište

**PREDMET: Izmjene i dopune PPUO Gradište**  
**- dostava podataka**

Poštovani,

nastavno na Vaš zahtjev iz dopisa Klasa: 363-01/12-01/01; Ur.broj: 2212/06-04-12-03 od 05. srpnja 2012. godine obavještavamo Vas da je tvrtka Plinacro d.o.o. na području Općine Gradište vlasnik sljedećih plinovoda:

- magistralni plinovod Ivankovo - Županja DN 300/50
- magistralni plinovod Županja - Gradište DN 200/50

Budući da tražite dostavu podataka samo u dijelovima koji su predmet ovih Izmjena i dopuna, a s obzirom da nismo upoznati sa geografskim položajem nabrojanih predmetnih Izmjena, u prilogu Vam dostavljamo prostorni položaj navedenih plinovoda duž cijele Općine Gradište.

Ukoliko smo u okviru ovih Izmjena i dopuna potrebno je u grafičkom prilogu namjene površina uz os plinovoda kartirati, a u tekstualni dio («Odredbe za provođenje») uvrstiti zaštićeni pojas plinovoda u koridoru širine 30 metara lijevo i desno od osi plinovoda, sve u skladu s čl. 9. Pravilnika o tehničkim uvjetima i normativima za siguran transport tekućih i plinovitih ugljikovodika magistralnim naftovodima i plinovodima te naftovodima i plinovodima za međunarodni transport (Sl. list, br. 26/85)).

S poštovanjem,

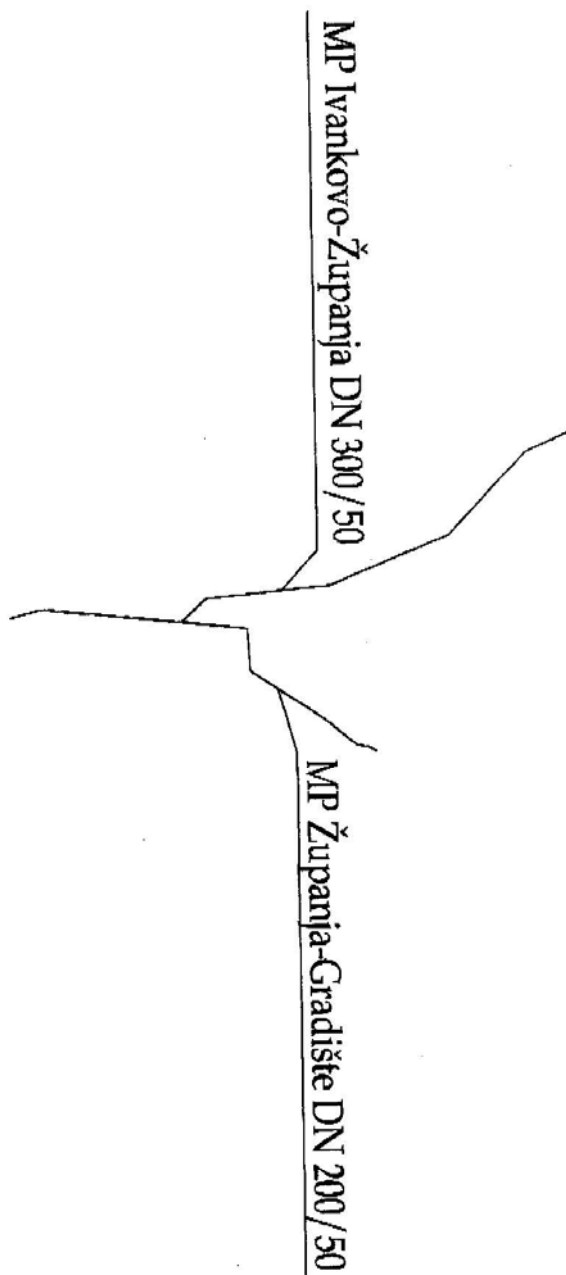
v. d. Direktora Sektora korporativnog  
upravljanja

Marina Čavlović dipl. iur.

prilog: CD (vektorski podaci u dwg formatu)

PLINACRO D.O.O., SAVSKA CESTA 88A • 10 000 ZAGREB • HRVATSKA  
(TEL) +385 1 6301777 • (FAX) +385 1 6301724  
UPISANO U SUDSKI REGISTAR TRGOVAČKOG SUDA U ZAGREBU  
POD MBS: 080304171; MB 1637571,  
ŽIRO-RAČUN KOD PRIVREDNE BANKE ZAGREB D.D. BROJ: 2340009-1100225754  
UPRAVA: MLADEN ANTUNOVIĆ, ZORAN KOPIC, RATIMIR OREŠKOVIĆ, DRAŽEN KOVAČ,  
RAOĐVAN CVEK





**plinacro**

<b>plinacro</b> d.o.o. Klasa: <b>PL-12/2311</b> Datum: <b>11-06-2012</b> UR. BR.: <b>K/14-12-2</b>
---

**VUKOVARSKO-SRIJEMSKA ŽUPANIJA**  
 Upravni odjel za prostorno uređenje,  
 gradnju i zaštitu okoliša

Županijska 11  
 32000 Vukovar

**PREDMET: IV. Izmjena i dopuna Prostornog plana Vukovarsko-srijemske  
 Županije - dostava podataka**

Poštovani,

nastavno na Vaš dopis Klasa: UP/I-350-02/12-03/14; URBROJ.: 2196/1-14-01-12-2 od 10.svibnja 2012. godine obavještavamo Vas da smo na području Vukovarsko-srijemske županije vlasnici sljedećih plinovoda:

- magistralni plinovod Slavonski Brod-Vinkovci DN 400/50
- magistralni plinovod Vinkovci-Negoslavci DN 400/50
- magistralni plinovod Ivankovo-Županja DN 300/50
- magistralni plinovod Županja-Šećerana DN 300/50
- magistralni plinovod Županja-Gradište DN 200/50
- magistralni plinovod Županja-Vrbanja DN 200/50

Nadzemni objekti su: MRS Vukovar, MRS Negoslavci, MRS Vinkovci, UMS/MS Vrapčana, MRS Ivankovo, MRS Županja i MČS/BS Stari Mikanovci.

U svrhu osiguravanja dostatnih količina plina na lokaciji MRS Vukovar, a za potrebe planirane termoelektrane instalirane snage 530 MW, Plinacro d.o.o. također namjerava izgraditi i nove objekte u koridorima postojećih kako je i prikazano u prilogu koji Vam dostavljamo, te je i njih potrebno ukartirati u predmetni prostorni plan, a to su:

- magistralni plinovod Osijek-Vukovar
- magistralni plinovod Vukovar-Negoslavci
- magistralni plinovod Slobodnica-Sotin
- međunarodni plinovod Sotin-Mursko Središće
- hrvatski dio međunarodnog plinovoda Sotin-Bačko Novo Selo

PLINACRO D.O.O. SAVSKA CESTA 84A • 10 000 ZAGREB • HRVATSKA  
 (TEL) +385 1 6301777 • (FAX) +385 1 6301724  
 UPIŠANO U SUDSKI REGISTAR TRGOVAČKOG SUDA U ZAGREBU  
 OIB: 64034171, MB: 1527471  
 ŽIRO-RACUN KOD PRIVREDNE BANKE ZAGREB D.D. BROJ: 2140009-1100223794  
 UPRAVA: MLADEN ANTUNOVIĆ, ZORAN KOPIC, RATIMIR OREŠKOVIĆ, DRAŽEN KOVAČ,  
 RADOVAN GVEK  
 PLINACRO@PLINACRO.HR

Prema čl. 9. Pravilnika o tehničkim uvjetima i normativima za siguran transport tekućih i plinovitih ugljikovodika magistralnim naftovodima i plinovodima te naftovodima i plinovodima za međunarodni transport (Sl. list, br. 26/85), u tekstualni dio («Odredbe za provođenje») uvrstiti zaštićeni pojas plinovoda u koridoru širine 30 metara lijevo i desno od osi plinovoda.

Prostorni položaj navedenih postojećih i planiranih plinovoda dostavljamo u vektorskom obliku (*dwg* format).

S poštovanjem,

v. d. Direktora Sektora korporativnog  
upravljanja

*Marina Čavlović*  
Marina Čavlović, dipl. iur.

**PLINACRO**  
25 d.o.o. • Zagreb

prilog: CD

**HRVATSKE VODE**

VODNOGOSPODARSKI ODJEL  
ZA SREDNJU I DONJU SAVU  
10000 Zagreb, Ulica grada Vukovara 220  
SLUŽBA KORIŠTENJA VODA

KLASA: 350-02/12-01/416  
URBROJ: 374-21-3-12-4  
Zagreb, 6. rujna 2012. godine

Prejeto	13.09.12.
Urednik	484/12.
Štampano	

Telefon: 01/6307-451  
Telefax: 01/6154-479

**OPĆINA GRADIŠTE**  
Trg hrvatskih velikana 6  
32273 GRADIŠTE

**Predmet: PPU Gradište – II. izmjene i dopune  
- primjedba na dostavljeni prijedlog Plana**

Vaša veza: KLASA: 350-02/12-01/01

Poštovani,

pregledom dostavljenog prijedloga 2. Izmjena i dopuna PPU Općine Gradište ustanovljeno je da ucrtane granice zona sanitarne zaštite crpilišta Gradište nisu usklađene s Odlukom o zonama sanitarne zaštite iz 2007. godine koju vam šaljemo u prilogu. U novoj odluci granica 2. zone ne postoji, ali primijenjuju se granice 3. zone.

Molimo da uskladite navedene podatke kako bismo bili u mogućnosti dati pozitivno mišljenje na konačan prijedlog 2. izmjena i dopuna Plana.

Obradio: Janko Šurina, dipl.ing.građ.

Voditeljica Službe korištenja voda  
Gabriela Braun Jelašić, dipl. ing. građ.

*G. Braun*  
**HRVATSKE VODE**  
Vodnogospodarski odjel za  
srednju i donju Savu  
Zagreb, Ulica grada Vukovara 220

Na znanje:

1. Služba katastra i razvitka, ovdje
2. Služba korištenja voda, ovdje
3. Pismohrana, ovdje



**REPUBLIKA  
HRVATSKA  
ŽUPANIJA VUK.-SRIJEMSKA  
OPĆINA GRADIŠTE  
OPĆINSKO VIJEĆE**

**KLASA: 363-05/07-01/01  
URBROJ: 2212/06-07-02/01  
U Gradištu, 18.06.2007.**

Na temelju članka 40. i 41. stavak 1. Zakona o vodama ("Narodne novine" broj 107/95, 150/05), Pravilnika o utvrđivanju zona sanitarne zaštite izvorišta ("Narodne novine" broj 55/02), Mišljenja o načinu utvrđivanja područja sanitarne zaštite i prijedlogu teksta Odluke o utvrđivanju zona sanitarne zaštite izvorišta "Gradište", te Statuta općine Gradište ("Sl. vjesnik" Vukovarsko-srijemske županije br.11/2001), Općinsko vijeće Općine Gradište na svojoj 13. sjednici održanoj dana 18.06.2007. godine donijelo je;

## **ODLUKU**

**O ZONAMA SANITARNE ZAŠTITE IZVORIŠTA "GRADIŠTE"**

### **OPĆE ODREDBE**

#### **Članak 1.**

#### **CILJ I SVRHA ODLUKE**

Ovom odlukom utvrđuju se zaštitne zone i propisuju uvjeti i načini zaštite podzemne vode u vodonosnicima s međuzrnskom poroznošću unutar priljevnih područja izvorišta "Gradište".

Mjere zaštite izvorišta propisuju se radi zaštite podzemne vode od zagađenja ili drugih utjecaja koji mogu nepovoljno djelovati na njihovu izdašnost, kakvoću i zdravstvenu ispravnost vode za piće.

Provođenje mjera zaštite od zagađivanja vode za piće na vodozaštitnom području izvorišta "Gradište" je od javnog interesa i ima prioritet u odnosu na druge mjere i postupke pravnih ili fizičkih osoba na području zona zaštite.

**Članak 2.****OPĆE MJERE ZAŠTITE**

Zemljišta, objekti i uređaji na području zona sanitarne zaštite izvorišta "Gradište", koji su izgrađeni, ili se planiraju graditi u prostoru zona sanitarne zaštite, mogu se koristiti za obavljanje određene djelatnosti samo u skladu s ovom Odlukom i na način s kojim se ne ugrožava kakvoća podzemne vode, ne zagađuju vodonosni slojevi, ne pogoršava kakvoća pokrovnog sloja zemljišta iznad vodonosnog sloja i ne smanjuje njegova debljina.

Unutar definiranih granica zona sanitarne zaštite izvorišta "Gradište", provodi se pasivna i aktivna zaštita.  
Pasivnu zaštitu izvorišta čine mjere zabrane građenja i smještaja pojedinih građevina i obavljanja određenih djelatnosti unutar utvrđene zone.

Aktivnu zaštitu izvorišta čini redovito praćenje kakvoće vode na priljevnom području izvorišta i poduzimanje mjera za njeno poboljšanje, a osobito: građenje i rekonstrukcije odvodnih i vodoopskrbnih sustava, predtretman otpadnih voda, uvođenje čistih proizvodnja, ugradnja spremnika s dodatnom zaštitom i sl.

**Članak 3.****PRETHODNI VODOISTRAŽNI RADOVI**

Zone sanitarne zaštite izvorišta "Gradište", sanitarni i drugi uvjeti održavanja zona i zaštitne mjere u području zona određene su na temelju prethodnih vodoistražnih radova koji su opisani u "Elaboratu zaštitnih zona izvorišta na distributivnom području Komunalca d.o.o. Županja ("Bošnjaci", "Županja grad" i "Gradište"), izrađenim po Rudarsko-geološko-naftnom fakultetu iz Zagreba (voditelj projekta dr. sc. Zoran Nakić, dipl.ing.geol.).

Ovim vodoistražnim radovima, utvrđeno je postojanje, rasprostiranje, količina i kakvoća podzemnih voda na prostoru izvorišta "Gradište" te hidrogeološke i hidrološke značajke zahvaćenog vodonosnika.

Elaborat zaštitnih zona izvorišta na distributivnom području Komunalca d.o.o. Županja ("Bošnjaci", "Županja grad" i "Gradište") sastavni je dio ove Odluke.

**Članak 4.****TIP VODONOSNIKA I RASPROSTIRANJE PODZEMNIH VODA**

Na osnovi navedenih istražnih radova utvrđeno je da se na prostoru izvorišta "Gradište" radi o podzemnom vodonosniku s međuzrnskom poroznošću u kojem se podzemne vode prihranjuju infiltracijom oborinskih voda i procijedivanjem iz rijeke Save.

## ODREDBE O ZONAMA SANITARNE ZAŠTITE

### Članak 5.

#### KATASTAR ONEČIŠĆIVAČA

Zone sanitarne zaštite izvorišta vode za piće izvorišta "Gradište" utvrđene su prema stupnju opasnosti od zagađivanja i drugih štetnih utjecaja koji mogu nepovoljno djelovati na kvalitetu vode i izdašnost izvorišta.

Katastar onečišćivača sastavni je dio Elaborata izvorišta "Gradište" te sadrži bazu podataka i preglednu situaciju u GIS tehnologiji na kojoj su označeni svi potencijalni i aktivni zagađivači: poljoprivredna aktivnost u blizini crpilišta, prometnice u naselju Gradište, septičke jame iz domaćinstava, željeznička pruga i stanica u naselju Gradište, rijeka Bosut te poljoprivredna apoteka.

Pravne i fizičke osobe koje su vlasnici, odnosno korisnici zemljišta u zonama sanitarne zaštite a koji su potencijalni onečišćivači podzemnih voda, dužni su pravnoj osobi iz članka 16 označiti u pisanom obliku i pokazati svako mjesto iz st. 2. ovog članka.

### Članak 6.

#### ZONE ZAŠTITE

Zone sanitarne zaštite izvorišta vode za piće izvorišta "Gradište" (u daljnjem tekstu zone) su:

III. zona - zona ograničenja i kontrole

II. zona - zona strogog ograničenja (ne određuje se)

I. zona - zona strogog režima zaštite

Ove zone omeđene su graničnim linijama prikazanim na katastarskom planu i topografskoj podlozi u mjerilu 1:25 000 (za III zonu) i 1: 1 000 (za I zonu), koji su sastavni dio ove Odluke.

### Članak 7.

#### III. ZONA – ZONA OGRANIČENJA I KONTROLE

III. zona utvrđuje se radi smanjenja rizika onečišćenja podzemne vode od teško razgradivih kemijskih i radioaktivnih tvari.

### Članak 8.

#### GRANICE III. ZONE

Zona ograničenja i kontrole – III. zona obuhvaća područje izvan granice I. zone do granice područja za koje je utvrđeno horizontalno tečenje čestice vode kroz podzemlje do zone zahvata u trajanju od 10 godina.

**Granice III. zone sanitarne zaštite određene su na sljedeći način:**

- sjeverna granica III. zone nalazi se na udaljenosti od oko 415 m od zdenca BV-1;
- istočna granica III. zone nalazi se na udaljenosti od oko 375 m od zdenca BV-1;
- južna granica III. zone nalazi se na udaljenosti od oko 455 m od zdenca BV-1;
- zapadna granica III. zone nalazi se na udaljenosti od oko 555 m od zdenca BV-1.

**Granična linija III. zone sanitarne zaštite prolazi kroz sljedeće katastarske čestice:**

1305, presjeca kanal 3000 i put 3213, 1293, presjeca rijeku Bosut i put 3313, presjeca manjim dijelom 2839/2, presjeca kanal 3068 i put 3288, 2840/1, 2841, presjeca put 3321 većom dužinom, 2794, presjeca kanal 3322, 284/1, 284/2, 283, 245, 244, 243, 242, 241, 240, 239, 238, 237, 236, 235, 234, 233, 232, 231, 231, presjeca kanal 1240 i put 1241, 230/2, 231/1, 229/1, 229/1, 228, 227, 224, 221, 220/2, 220/1, 219/2, 218/1, 217, 216/1, 215, 214, 213/2, 213/1, 212, 211, 204/22, 205/1, 205/2, 206, presjeca put 1239, 164/2, 161/1, 164/1, presjeca put 1236 i kanal 1232, 1385, 1372, presjeca kanal 1378.

#### Članak 9.

#### MJERE ZAŠTITE U III ZONI - OPĆE ODREDBE

U III. zoni zabranjuje se:

- Ispuštanje nepročišćenih otpadnih voda,
- Deponiranje otpada
- Građenje kemijskih industrijskih postrojenja,
- Građenja prometnica bez sustava kontrolirane odvodnje i pročišćavanja oborinskih voda.

Potrebno je na svim prometnicama koje prolaze kroz III. zonu označiti granice III. zone sanitarne zaštite jasno uočljivim oznakama na kojima mora biti ispisan naziv izvorišta i naziv zone:

#### “III. VODOZAŠTITNA ZONA ZONA OGRANIČENJA I KONTROLE”

Sve fizičke i pravne osobe koje svojom djelatnošću mogu izazvati iznenadno zagađenje podzemnih voda, a nalaze se na području unutar granica III. zone sanitarne zaštite, moraju izraditi operativne planove mjera i djelovanja u slučaju iznenadnog zagađenja (u skladu s odredbama iz “Državnog plana za zaštitu voda” (NN br. 8/99).

U naselju Gradište ne postoji izveden sustav kanalizacijske mreže već je odvodnja fekalnih i oborinskih voda iz domaćinstava riješena gradnjom septičkih jama. Septičke jame od domaćinstva u III. zoni moraju proći testiranje na propusnost, osim u slučaju da su ove jame kontrolirane od strane nadležnih institucija. Do realizacije kanalizacijskog sustava pravni subjekti u III. zoni, koji nisu priključeni na kanalizacijsku mrežu moraju imati nepropusnu sabirnu jamu s kontrolom pražnjenja putem ovlaštenih institucija.



... kontrolirati sve lokacije na kojima postoje napušteni bušeni i kopani zdenci, čak i ... izvan utvrđene III. zone sanitarne zaštite. U slučaju da se utvrdi upuštanje ... voda u zdanice, potrebno je trenutno zabraniti svaku takvu daljnju aktivnost, a u ... člancima 74 i 75 "Zakona o vodama" (NN br. 107/95).

... kontrolirane odvodnje i pročišćavanja oborinskih voda na prometnicama u III. zoni ... se provoditi u okviru sustava javne odvodnje, koji podrazumijeva i odvodnju ... vodu (prema "Zakonu o komunalnom gospodarstvu" NN 26/03), za što mora biti ... imenovana odgovarajuća komunalna tvrtka.

Transport opasnih tvari na cestovnim i željezničkim prometnicama koje prolaze kroz III. zonu mora se obavljati uz propisane mjere zaštite u skladu sa "Zakonom o prijevozu opasnih tvari" (NN br. 97/93).

#### Članak 10.

##### MJERE ZAŠTITE U III. ZONI

Septičke jame domaćinstava potrebno je kontrolirati na vodonepropusnost i po potrebi zahtijevati sanaciju istih.

Potrebno je identificirati i trenutno prekinuti odvodnju otpadnih sanitarnih i oborinskih voda u napuštene zdanice, ako takvi postoje.

Zbog mogućeg utjecaja primjene herbicida za uništavanje korova u blizini željezničke pruge i neadekvatne manipulacije i prolijevanja naftnih derivata ili havarija na vlakovima, potrebno je postaviti kontrolni piezometar između crpilišta i željezničke stanice. Kakvoću podzemne vode potrebno je pratiti u procijednom, krovinskom sloju. Monitoring kakvoće mora se provoditi barem dva puta godišnje. Potrebno je praćenje sljedećih parametara: a) organoleptička i fizikalno-kemijska svojstva: boju, miris, mutnoću, utrošak kalij permanganata, pH; b) kemijske tvari: amonij ion, nitrite i nitrate, željezo, mangan, fenole, ukupna i mineralna ulja; c) toksične tvari: herbicide (zavisno od vrste primjenjenih na samoj lokaciji), teške metale (kadmij, živu, arsen); d) mikrobiološka svojstva: Escherichiu coli, sulfitoreducirajuće klostridije i enterokoke.

Potrebno je redovito održavati slivnike uz prometnice u naselju Gradište, koji nisu vezani na mjesnu kanalizacijsku mrežu, kao i zamjenu i popravak slivničkih rešetki i poklopaca revizijskih okana na kolniku javne ceste. Isto je obaveza Hrvatskih cesta i upravnog tijela Županije nadležnog za gradnju i održavanje objekata, prema stavku 2 članka 19 "Zakona o javnim cestama" (NN 180/04).

Potrebno je popisati sve poljoprivredne površine u okviru III. zone s utvrđivanjem količine primjenjenih pesticida i mineralnih gnojiva po jediničnoj površini. Lokalno stanovništvo mora se upoznati s načelima ekološke proizvodnje, uz što manju primjenu pesticida i mineralnih gnojiva, a naročito perzistentnih tvari. U slučaju da se utvrdi prekomjerna primjena različitih agrotehničkih sredstava na poljoprivrednim površinama od strane vlasnika zemljišta potrebno je postaviti plitki kontrolni piezometar u granicama III. zone, koji bi pratio utjecaj ovih sredstava na kakvoću podzemne vode.

**Članak 11.****II. ZONA – ZONA STROGOG OGRANIČENJA**

II. zona obuhvaća područje izvan granice I zone do linije od koje podzemna voda ima minimalno vrijeme zadržavanja u podzemlju od 50 dana prije ulaska u vodozahvatni objekt.

U skladu s rezultatima iz "Elaborata zaštitnih zona izvorišta na distributivnom području Komunalca d.o.o. Županja ("Bošnjaci", "Županja grad" i "Gradište") utvrđeno je da je vertikalni dotok vode kroz slabopropusnu krovinu sigurno veći od 50 dana i stoga se II. zona ne određuje.

**Članak 12.****I. ZONA – ZONA STROGOG REŽIMA ZAŠTITE**

Prva zona izvorišta utvrđuje se radi zaštite uređaja za zahvate vode i njegove neposredne okolice od bilo kakvog onečišćenja i zagađenja voda, te drugih slučajnih ili namjernih negativnih utjecaja.

**Članak 13.****GRANICE I. ZONE**

Prva zona obuhvaća postojeće ograđeno područje oko zdenca BV-1.

Granice I. zone prikazane su na katastarskom planu mjerila M 1:1000, koji je sastavni dio ove Odluke.

Prva zona sanitarne zaštite obuhvaća katastarsku česticu 266/19.

**Članak 14.****MJERE ZAŠTITE U I. ZONI – OPĆE ODREDBE**

U I. zoni zabranjuju se sve aktivnosti osim onih koje su vezane za eksploataciju, pročišćavanje i transport vode u javni vodoopskrbni sustav za potrebe javne vodoopskrbe stanovništva vodom za piće.

U I. zoni zabranjuje se i:

- izgradnja bilo kakvog objekta ili uređaja na dubini većoj od jednog metra iznad očekivane visine podzemnih voda na području zone,
- držanje na skladištu tekućih goriva i maziva,
- držanje na skladištu kiselina, lužina, razrjeđivača i otapala,
- držanje na skladištu otrova i sredstava za tamanjenje biljnih i životinjskih štetnika, to drugih tvari što se prema postojećim propisima smatraju otrovnim i opasnim materijalima,

- uporaba kemijskih sredstava za uništavanje korova ili za uništavanje kukaca i
- uporaba svih sredstava poznatih pod nazivom "pesticidi", osim otopine modre galice i galenog vapna,
- postavljanje otrova i otrovnih meka za tamanjenje ptica i drugih životinja,
- uporaba peći na tekuća goriva.

#### Članak 15.

##### MJERE ZAŠTITE U I. ZONI IZVORIŠTA

Potrebno je oborinske i otpadne vode iz zaleđa I. zone provesti izvan I. zone nepropusnom kanalizacijom.

Oborinske vode s uređenih površina i krovova objekata unutar I. zone moraju se skupljati i biti priključene na javnu odvodnju.

Objekti i sadržaji unutar I. zone koji su neophodni za pogon izvorišta moraju biti građeni i održavani s najvišim stupnjem sigurnosti u odnosu na zaštitu voda.

Potrebno je sanirati ogradu oko I. zone izvorišta na način da se u cijelosti onemogući pristup na crpilišta neovlaštenim osobama. Granica prve zone sanitarne zaštite mora biti označena stupovima s natpisnim pločama, a zona ograđena žičanom ogradom, koja onemogućava neovlaštenim osobama pristup i prelazak ograde. Potrebno je postaviti odgovarajuće oznake za crpilišta u skladu s odredbama iz članka 18.

#### Članak 16.

##### VLASNIŠTVO I ZONE

Komunalac d.o.o. iz Županje je pravna osoba koja obavlja javnu vodoopskrbu i upravlja vodozahvatima (u daljnjem tekstu – Vodovod). Vodovod je nositelj stvarnopravnih ovlasti ili vlasnik zemljišta unutar I. zone izvorišta "Gradište".

#### Članak 17.

##### PRISTUP NA PODRUČJE I. ZONE

Pristup na područje I. zone izvorišta "Gradište" dozvoljen je samo ovlaštenim zaposlenicima Vodovoda i nadležnim inspekcijskim tijelima, a drugim osobama samo uz posebno odobrenje direktora Vodovoda.

#### Članak 18.

##### OZNAČAVANJE I ZONE

Granica I. zone sanitarne zaštite mora biti označena stupovima s natpisnim pločama, a zona ograđena žičanom ogradom koja onemogućava neovlaštenim osobama pristup i prelazak ograde.

Stupovi ograde moraju biti od armiranog betona ili željeza, a a natpisne ploče moraju biti postavljene na ulazu u prvu zonu s utisnutim natpisom:

**"I. VODOZAŠTITNA ZONA  
ZONA STROGOG REŽIMA ZAŠTITE  
PRISTUP I KRETANJE STROGO OGRANIČEN".**

Natpisne ploče moraju biti postavljene:

1. na glavnom ulazu na izvorište,
2. u svim ravnim linijama granice - u razmaku od 50 m,

Oznake iz stavka 2. ovog članka postavlja Vodovod.

**Članak 19.**

**OBAVLJANJE RADOVA U I. ZONI**

Pravna osoba iz članka 16. ove Odluke dužna je, prilikom obavljanja radova na području izvorišta u smislu vršenja vodoopskrbne djelatnosti, poduzeti odgovarajuće mjere zaštite podzemnih voda i terena od zagađivanja.

Svaki posjet i ulazak u I. zonu u smislu članka 17. ove Odluke mora biti evidentiran u dnevniku što ga vodi odgovorna osoba iz Vodovoda.

**ZAVRŠNE I KAZNENE ODREDBE**

**Članak 20.**

**RADNJE SUPROTNE ODREDBAMA ODLUKE**

Pravne i fizičke osobe, koji učine bilo kakve djelatnosti i radnje u prostoru zona zaštite koje su suprotne odredbama Zakona o vodama i odredbama ove Odluke, dužni su u roku i na način kako to odredi vodopravna inspekcija, otkloniti posljedice te djelatnosti ili radnje o svom trošku.

**Članak 21.**

**RACIONALNOST KORIŠTENJA ZONA SANITARNE ZAŠTITE**

Vodovod je dužan koristiti zone sanitarne zaštite na način kojim se osigurava najracionalnije i najsigurnije korištenje zahvaćenih voda iz izvorišta "Gradište" u svrhu javne vodoopskrbe.

**Članak 22.**

**MJERE U SLUČAJU OPASNOSTI OD ZAGAĐENJA**

Vodovod je dužan odmah poduzeti sve potrebne mjere na sprječavanju štetnih utjecaja na kakvoću vode za piće, ako uslijed nekog štetnog djelovanja neposredno prijete opasnost zagađivanja na području zona sanitarne zaštite definiranih ovom Odlukom.

Svi postupci u slučaju izvanrednog zagađenja podzemnih voda, okoliša ili drugih negativnih utjecaja na prostoru zona zaštite moraju biti definirani "Planom operativnih mjera zaštite u slučaju izvanrednog zagađenja na izvorištu "Gradište", koji je obvezan donijeti Vodovod.

Plan operativnih mjera zaštite u slučaju izvanrednog zagađenja mora biti u skladu sa Državnim planom za zaštitu voda, te Županijskim planom za zaštitu voda i ovjeren od strane stručnih službi Hrvatskih voda.

#### Članak 23.

##### PROSTORNO UREĐENJE

U postupku provođenja dokumenata prostornog uređenja, te izrade i donošenja prostornih planova na odgovarajući način primjenjuju se i uvažavaju odredbe ove Odluke.

Postojeće prostorne planove ili planove koji su u postupku donošenja potrebno je uskladiti s odredbama ove Odluke u postupcima njihove izmjene i dopune, a zone unijeti u grafičke priloge prostornih planova.

#### Članak 24.

##### NADZOR NAD PROVOĐENJEM ODLUKE O ZONAMA ZAŠTITE

Provođenje ove Odluke nadzire, pored zakonima i podzakonima određenih tijela državne uprave, i Komunalno redarstvo Općine Gradište.

#### Članak 25.

##### OVLAŠTENJA

Ovlašćuje se Vodovod za donošenje uputa za primjenu ove Odluke kada je to potrebno.

#### Članak 26.

##### POSEBNE NAKNADE

Ukoliko se pokaže potreba za povećana ulaganja u javni vodoopskrbni sustav ili sustav javne odvodnje otpadnih voda radi zaštite izvorišta "Gradište", Općinsko vijeće Općine Gradište uvest će posebnu naknadu u tu svrhu, uvažavajući pritom potrebe zaštite izvorišta od za to ovlaštenih institucija.

Posebnu naknadu plaćaju solidarno svi korisnici javnog vodoopskrbnog sustava. Posebna naknada plaća se zajedno s cijenom vode.

Posebna naknada iz stavka 1. ovog članka uvest će se na vrijeme koje je potrebno za podmirenje troškova potrebnih povećanih ulaganja.

**Članak 27.**

**KAZNENE ODREDBE**

Nepoštivanje odredaba ove Odluke kažnjava se prema kaznenim odredbama "Zakona o vodama".

**Članak 28.**

**STUPANJE NA SNAGU ODLUKE**

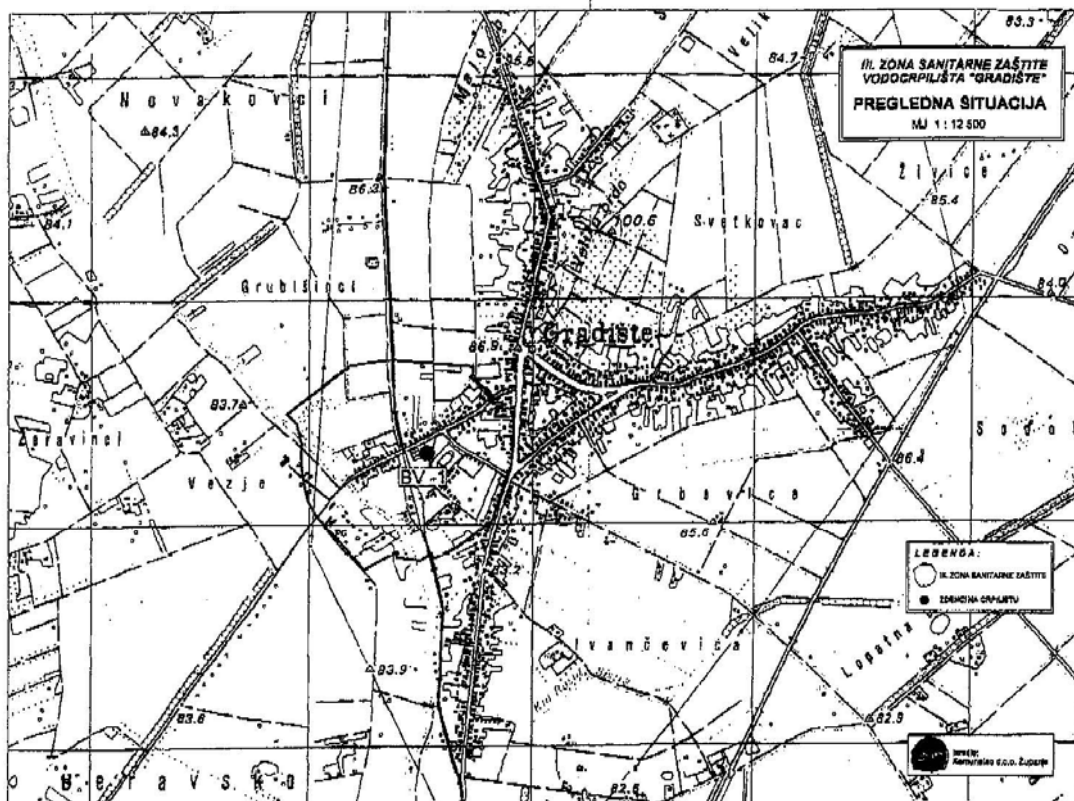
Ova Odluka stupa na snagu danom donošenja i biti će objavljena u "Službenom vjesniku Vukovarsko-srijemske županije".

Predsjednik općinskog Vijeća



**DOSTAVITI:**

1. Službeni vjesnik Vukovarsko-srijemske županije
2. Arhiva





**HRVATSKE CESTE d.o.o.**

za upravljanje, građenje i održavanje državnih cesta  
Vončina 3, 10000 Zagreb

Uredni broj:	24/09/12
Uredni broj:	498/12

Centrala, tel: 01 4722 558, e-mail: info@hrvatske-ceste.hr  
Predsjednik Uprave, tel: 01 4722 580, fax: 01 4722 581  
Ured za odnose s javnošću, tel: 01 4722 597, fax: 01 4722 583,  
e-mail: javnost@hrvatske-ceste.hr  
Sektor za studije i projekt., tel: 01 4722 460, fax: 01 4722 461  
Sektor za građenje, tel: 01 4722 410, fax: 01 4722 411  
Sektor za održavanje, tel: 01 4722 660, fax: 01 4722 661  
Sektor za prav., kadr. i opće posl., tel/fax: 01 4722 430/431  
Sektor za fin. i ekon. posl., tel: 01 4722 522, fax: 01 4722 521  
Sektor za nabavu, tel: 01 4722 510, fax: 01 4722 511  
Web stranica: www.hrvatske-ceste.hr

Sektor za studije i projektiranje  
Odjel za studije, zakonsku i tehničku regulativu  
Klasa: 350-02/2012-1/471  
Urbroj: 345-311/516-2012-2-DS  
Zagreb, 17. 09. 2012. god.

**REPUBLIKA HRVATSKA**  
**VUKOVARSKO-SRIJEMSKA ŽUPANIJA**  
**OPĆINA GRADIŠTE**  
Trg Hrv. Velikana 5  
**32273 GRADIŠTE**

**Predmet: Izmjena i dopuna Prostornog plana uređenja Općine Gradište**  
**- prethodna rasprava, mišljenje**

Vašim dopisom, klasa: 350-02/12-01/01 ur.br: 2212/06-04-12-01 od 30. srpnja 2012. godine, dostavili ste nam Nacrt prijedloga Izmjena i dopuna Prostornog plana uređenja Općine Gradište, te ste zatražili naše mišljenje

Temeljem članka 83. Zakona o prostornom uređenju i gradnji («Narodne novine» br: 76/07, 38/09, 55/11, 90/11) i članka 82. Zakona o cestama («Narodne novine» broj: 84/11) Hrvatske ceste d.o.o. obvezne su izvršiti pregled izrađene prostorno-planske dokumentacije te dati očitovanje na predložena rješenja cestovne infrastrukture državnog značenja.

Uvidom u dostavljeni CD utvrđujemo da je Nacrt prijedloga Izmjena i dopuna Prostornog plana uređenja Općine Gradište u skladu s Odlukom o razvrstavanju javnih cesta («Narodne novine» br: 44/2012).

U prilogu dopisa broj: 345-311/516-2012-2-DS od 24. 07. 2012. godine u okviru podataka dostavili smo Vam izvadak iz Građevinsko tehničke studije. Projektom je predviđena dogradnja još jednog kolnika sa dvije prometne trake uz horizontalnu i vertikalnu korekciju tehničkih elemenata ceste, te planiranim čvorovima u dvije razine. Za planiranu dogradnju i čvorove treba čuvati koridor u širini od 150 m.

U cilju zaštite državne ceste potrebno je poštivati zaštitni pojas uz cestu u skladu s člankom 55. Zakona o cestama.

S poštovanjem,

Direktor Sektora:  
**Vlado Gostinčević, dipl. ing. prom.**

Co:  
- Pismohrana, ovdje

Sud upisa: Trgovački sud u Zagrebu, MIB: 080391653, MB: 1554972, OIB: 55345787885, Upisani temeljni kapital: 1.000.000,00 kn  
Žiro račun broj: 2340009-1100231902 kod Privredne banke Zagreb d.o.  
Upisao: Bdo Kos, predsjednik Uprave • Jurica Krleža, član Uprave • Nenad Maljković, član Uprave





**REPUBLIKA HRVATSKA**  
**MINISTARSTVO POLJOPRIVREDE**

10000 Zagreb, Ul. grada Vukovara 78, P.P. 1034  
Telefon: 61 06 111, Telefax: 61 09 201  
Uprava šumarstva, lovstva  
i drvne industrije  
KLASA: 350-02/12-01/830  
URBROJ: 525-11/0902-12-2  
Zagreb, 11. rujna 2012. godine

Primljeno:	24. 09. 12.
Urudž.broj:	499/12
Prilog:	



**OPĆINA GRADIŠTE**  
Trg Hrvatskih Velikana 36  
32 273 Gradište

**PREDMET:** II. Izmjena i dopune Prostornog plana uređenja  
Općine Gradište  
- planske smjernice, dostavljaju se

**Veza:** KLASA: 350-02/12-01/01  
URBROJ: 2212/06-01-12-01  
Gradište, 30. srpnja 2012. godine

U svezi gore navedenog predmeta ovo Ministarstvo daje planske smjernice kako slijedi:

Šume i šumska zemljišta dobra su od interesa za Republiku Hrvatsku i ispunjavaju gospodarsku, ekološku i društvenu funkciju te imaju znatan utjecaj na kakvoću života stoga je nužno održivo gospodarenje i racionalno korištenje šumskih resursa u suradnji sa svim zainteresiranim stranama (Hrvatske šume d.o.o. i dr.) te je od nacionalnog interesa da sve zainteresirane strane i korisnici zemljišta budu odgovarajuće zastupljeni za vrijeme trajanja procesa prostornog planiranja.

U izradi dokumenata prostornog uređenja koje donosi jedinica lokalne i područne (regionalne) samouprave sudjeluje i Ured državne uprave u županiji, odnosno upravno tijelo Grada Zagreba nadležno za poslove šumarstva. (Zakon o šumama „Narodne novine“, broj 140/05, 82/06, 129/08, 80/10, 124/10, 25/12 i 68/12).

Sukladno članku 37. Zakona o šumama dokumentom prostornog uređenja u šumi ili na šumskom zemljištu može se planirati izgradnja građevina za potrebe poduzetničke zone, infrastrukture, sporta, rekreacije, lova i obrane Republike Hrvatske, vjerske i zdravstvene građevine te područje, mjesto, spomenik i obilježje u svezi povijesnih događaja i osoba, ali samo ako to zbog tehničkih ili ekonomskih uvjeta nije moguće planirati izvan šume, odnosno šumskog zemljišta.

Slijedom gore navedenog, prilikom izrade prostorno planske dokumentacije potrebno je izvršiti valorizaciju šuma i šumskog zemljišta s posebnim naglaskom na planiranje površina građevinskog područja i to:

- izdvojeno građevinsko područje izvan naselja
- izdvojeni dio građevinskog područja naselja

- nelzgrađeni dio građevinskog područja, sukladno dolje navedenim smjernicama i uputama:

1. Dokumentom prostornog uređenja maksimalno štiti obraslo šumsko zemljište te zahvate planirati na neobraslom šumskom zemljištu (npr. kamenjara) i zemljištu obraslom početnim ili degradacijskim razvojnim stadijima šumskih sastojina (garizi, šibljaci).  
Na području krša, gdje je drvna masa i vrijednost drva niska, glavni ciljevi gospodarenja šumama i šumskim zemljištem su zaštita tla i voda (korištenje općekorisnih funkcija) stoga je nužno korištenje na način i u obimu koji ne vodi do njihova propadanja, nego osigurava njihovu stabilnost i održava potencijal. (Nacionalna šumarska politika i strategija, „Narodne novine“, broj 120/03.)
2. Izvršiti valorizaciju na način da se izbjegavaju zahvati u sastojinama gospodarskih jednodobnih šuma (uređajni razredi hrasta lužnjaka 140 godina, hrasta kitnjaka 120 godina, obične bukve 100 godina), sastojine koje su u fazi oplodne sječe, sastojine I i II dobnog razreda, sastojine u kojima je Osnovom ili Programom propisana sanacija ili konverzija.  
Ukoliko se u gore navedenim sastojinama ipak planira, nastojati da se zahvati izvode u dijelovima površina navedenih sastojina koji su lošije kvalitete, slabijeg zdravstvenog stanja, smanjenog obrasta, sastojine lošijeg i smanjenog prirasta (manjeg od 2%), sastojine slabije drvne zalihe (manje od 300 m<sup>3</sup>/ha)
3. Prilikom planiranja zahvata izbjegavati usitnjavanje površina obraslih šumom na manje od 1000 m<sup>2</sup> u svrhu očuvanja stabilnosti i bioraznolikosti šumskog ekosustava.
4. Pri izradi dokumenta prostornog uređenja sukladno Zakonu o šumama („Narodne novine“, broj 140/05, 82/06, 129/06, 80/10, 124/10, 25/12 i 68/12) valorizirati površine vezane uz gospodarske, zaštitne i šume posebne namjene (šumski sjemenski objekti, šume unutar zaštićenih područja ili prirodnih vrijednosti zaštićene na temelju propisa o zaštiti prirode i šume namijenjene znanstvenim istraživanjima, nastavi, potrebama obrane Republike Hrvatske te potrebama utvrđenim posebnim propisima).
5. U sastojinama zaštitnih šuma koje služe za zaštitu zemljišta, voda, naselja, objekata i druge imovine, dokumentom prostornog uređenja izbjegavati planiranje onih zahvata koji bi ugrozili njihovu zaštitnu ulogu.
6. Dokumentom prostornog uređenja izbjegavati promjenu namjene šuma i šumskog zemljišta ako je ono predviđeno za sadnju višegodišnjih nasada na kojima je odobreno pravo služnosti ili se planira osnivanje služnosti.
7. Kod izrade prostorno planske dokumentacije, u cilju očuvanja stabilnosti šumskog ekosustava, nova eksploatacijska polja planirati vrednujući kriterije iz Uredbe o postupku i mjerilima za osnivanje prava služnosti na šumi i/ili šumskom zemljištu u vlasništvu Republike Hrvatske u svrhu eksploatacije mineralnih sirovina.
8. Prije donošenja akta o proglašenju gospodarske šume zaštitnom ili šumom posebne namjene, tijelo koje je proglašava zaštitnom ili šumom posebne namjene, dužno je pribaviti suglasnost šumoposjednika s mjerama koje ograničavaju njegova prava nad šumom, sukladno Zakonu o šumama („Narodne novine“, broj 140/05, 82/06, 129/08, 80/10, 124/10, 25/12 i 68/12).  
Naknada na šumi i šumskom zemljištu utvrđuje se: kada se šuma i šumsko zemljište izdvoje iz šumskogospodarskog područja ako to zahtijeva opći interes, pravo na naknadu ima trgovačko društvo „Hrvatske šume“ d.o.o. Zagreb, te vlasnik ili šumoposjednik šume ili šumskog zemljišta, kada se ograničavaju prava u slučajevima proglašenja šume zaštitnom šumom, odnosno šumom s posebnom namjenom. Za zaštitne šume i šume s posebnom namjenom obračunava se naknada za ograničena

prava korištenja etata, Pravilnik o utvrđivanju naknade za prenesena i ograničena prava na šumi i šumskom zemljištu („Narodne novine“, broj 105/09 i 98/11).

9. Pri prostornom planiranju izvršiti valorizaciju staništa divljih životinja kroz formirana lovišta na tom području na način da se infrastrukturnim i vodnogospodarskim sustavima ne ugrozi slobodna migracija divljači karakteristične za to područje, ne umanjiti bonitet lovišta smanjivanjem površina lovišta ispod 1000 ha na kontinentu i 500 ha na otocima, ili više od 20% površine lovišta ili lovno produktivne površine.

Gore navedene smjernice i upute temelje se na načelu održivog razvoja, potrajnog gospodarenja, očuvanja stabilnosti šumskog ekosustava, ekološke prihvatljivosti i socijalne odgovornosti te im je cilj pomoći u integralnom pristupu kod prostornog planiranja i racionalnog korištenja šuma i šumskog zemljišta.



U prilogu: Legislativa

DOSTAVITI:

1. Naslovu,
2. Pismohrani, ovdje.

## **2. IZVJEŠĆE O JAVNOJ RASPRAVI**

Sukladno članku 85. i 86. Zakona o prostornom uređenju i gradnji nositelj izrade organizirao je javnu raspravu o Prijedlogu Plana.

U nastavku priložen je preslik Izvješća o javnoj raspravi te preslici njegova priloga, a to su:

- Zapisnik s javnog izlaganja
- Popis nazočnih na javnoj raspravi
- Knjiga primjedbi
- Posebne obavijesti o javnoj raspravi
- Objave javne rasprave
- Primjedbe i očitovanja
- Odgovori na primjedbe



REPUBLIKA HRVATSKA  
VUKOVARSKO-SRIJEMSKA ŽUPANIJA  
OPĆINA GRADIŠTE  
NAČELNIK

Klasa: 350-02/12-01/04  
Urbroj: 2212/06-04-12-1  
U Gradištu, 02.11.2012.

### IZVJEŠĆE

o javnoj raspravi II. Izmjena i dopuna  
Prostornog plana uređenja Općine Gradište

Javna rasprava održana je temeljem odredbi 86. Zakona o prostornom uređenju i gradnji (Narodne novine 78/07, 38/09, 55/11, 90/11 i 50/12). Ovo izvješće izrađeno je sukladno odredbama članka 84. Zakona.

Temeljem Odluke o izradi II. Izmjena i dopuna PPUO Gradište („Službeni vjesnik“ Vukovarsko-srijemske županije br. 4/12 i 6/12) Općina Gradište je započela izradu II. Izmjena i dopuna Prostornog plana Općine Gradište.

Obavjest o javnoj raspravi bila je objavljena u sljedećim sredstvima javnog priopćavanja:

- Oglasna ploča Općine Gradište 26.09.2012.
- Web stranica Općine Gradište 26.09.2012.
- Web stranica Ministarstva graditeljstva i prostornog uređenja 26.09.2012.
- „Službeni vjesnik“ Vukovarsko-srijemske županije br.10/12 od 26.09.2012.

Poziv na javnu raspravu upućen je 11.10.2012. godine nadležnim tijelima i osobama. Uz poziv dostavljen je Prijedlog II. Izmjena i dopuna Prostornog plana Općine Gradište na CD-u.

Javna rasprava trajala je od 15.10.2012. godine do 22.10.2012.godine.

Javno izlaganje održano je 18.10.2012. godine u prostorijama Općine Gradište, Trg Hrvatskih Velikana 5, Gradište s početkom u 11.00 sati. U Zapisniku s javnog izlaganja primjedbu je dao Sambol Izidor predstavnik HEP-a Operatora prijenosnog sustava, a njegova primjedba je prihvaćena.

Nakon održane javne rasprave primjedbe su dostavili:

- Javna ustanova, Zavod za prostorno uređenje Vukovarsko-srijemske županije, Vinkovci, (primjedba je prihvaćena)
- Ministarstvo kulture, Uprava za zaštitu kulturne baštine, Konzervatorski odjel u Vukovaru, Vukovar, (primjedba je prihvaćena)
- Uprava za ceste Vukovarsko-srijemske županije, Vinkovci, (primjedba nije prihvaćena)
- PLINACRO d.o.o., Zagreb, (primjedba nije prihvaćena)
- HEP Operator distribucijskog sustava d.o.o., Elektra Vinkovci, Vinkovci, (izvan roka).

Nakon održane javne rasprave očitovanja su dostavili:



• Općina Gradište, Trg Hrvatskih Velikana 5, 32273 Gradište • telefon: 032/841-270 •  
www.gradiste.hr • E-mail: opcina-gradiste@vk.t-com.hr • faks: 032/841-270 •

610



- MORH, Uprava za materijalne resurse, Sektor za nekretnine, graditeljstvo i zaštitu okoliša, Zagreb,
- MUP, PU Vukovarsko-srijemska, Odjel upravnih i inspekcijских poslova, Vukovar,
- Ured državne uprave, Služba za gospodarstvo i imovinsko pravne poslove Vukovar, Vukovar,
- Hrvatske ceste d.o.o. za upravljanje, građenje i održavanje državnih cesta, Zagreb,
- INA d.d., SD Istraživanje i proizvodnja nafte i plina, Sektor istraživanja i proizvodnje NIP za JIE, Zagreb.

Izvrješću s javne rasprave priloženi su:

- Zapisnik s javnog izlaganja
- Popis nazočnih na javnom izlaganju
- Knjiga primjedbi
- Posebne obavjesti o javnoj raspravi
- Objava javne rasprave
- Primjedbe i očitovanja
- Odgovori na primjedbe s javne rasprave



**ZAPISNIK**  
**sa održane javne rasprave**  
**- II. Izmjene i dopune PPUO Gradište -**  
**dana 18.10.2012. godine u prostorijama Općine Gradište**  
**sa početkom u 11 sati**

**Javnoj raspravi PPUO Gradište nazočni su sljedeći predstavnici:**

Red. br.	NAZIV USTANOVE	PREZIME IIME
1.	ZAVOD ZA PROSTORNO PLANIRANJE d.d. OSIJEK	Milas Sandra
2.	ZAVOD ZA PROSTORNO PLANIRANJE d.d. OSIJEK	Sudar Vlado
3.	ZAVOD ZA PROSTORNO PLANIRANJE d.d. OSIJEK	Bugarić Ivica
4.	ZAVOD ZA PROSTORNO PLANIRANJE d.d. OSIJEK	Bolf Vanesa
5.	PLINARA ISTOČNE SLAVONIJE	Tadić Marko
6.	UPRAVA ZA CESTE VSŽ	Fišer Damir
7.	HEP ODS d.o.o. ODJEL ZA IZGRADNJU OSIJEK	Sambol Izidor
8.	HRVATSKE VODE VGI BIĐ-BOSUT VINKOVCI	Gantar Ivan
9.	OPĆINA GRADIŠTE	Dretvić Branko

Vanesa Bolf ispred izrađivača Plana Zavoda za prostorno planiranje d.d. Osijek pozdravlja sve nazočne, te iz upoznaje s procedurom izrade Plana. Sukladno Zakonu o prostornom uređenju i gradnji izrada Plana započinje donošenjem Odluke o izradi izmjena i dopuna Plana. Nakon donošenja Odluke o izradi izmjena i dopuna Plana nositelj izrade od nadležnih tijela i osoba koja sudjeluju u izradi Plana traži zahtjeve. Sljedeća faza je prethodna rasprava na koju se pozivaju nadležna tijela i osobe da se očituju na predloženo rješenje. Nakon prethodne rasprave slijedi javna rasprava koja traje 15 dana, zatim nacrt konačnog prijedloga i konačni prijedlog. Kada se dobije suglasnost župana na konačni prijedlog, Plan usvaja Vijeće.

II. Izmjene i dopune Prostornog plana uređenja Općine Gradište obuhvaćaju tekstualni i grafički dio.

U odnosu na važeći PPUO Gradište dio izmjena i dopuna prikazan je na kartografskim prikazima "0. Pregledna karta Izmjena i dopuna".

Izmjena i dopuna broj 1. odnosi se na proširenje građevinskog područja naselja Gradište. Građevinsko područje naselja Gradište prošireno je na sedam lokacija. Ukupno proširenje građevinskog područja naselja Gradište iznosi 10,95 ha .

Izmjena i dopuna broj 2. odnosi se na smanjenje građevinskog područja naselja Gradište. Građevinsko područje naselja Gradište smanjeno je na tri lokacije. Ukupno smanjenje građevinskog područja naselja Gradište iznosi 11,01 ha.

Izmjena i dopuna broj 3. odnosi se na usklađivanje PPUO Gradište sa Zakonom o prostornom uređenju i gradnji ("NN", br. 76/07, 38/09, 55/11, 90/11 i 50/12).



• Općina Gradište, Trg Hrvatskih Velikana 5, 32273 Gradište • tel/fax: 032/841-270 •  
 www.gradiste.hr • E-mail: opcina-gradiste@vk.t-com.hr • žiro-račun: 2340009-1813700001 •



Izmjena i dopuna broj 4. odnosi se na usklađivanje s Izmjenama i dopunama Prostornog plana Vukovarsko-srijemske županije iz 2007. godine.

Izmjena i dopuna broj 5. odnosi se na usklađivanje s Izmjenama i dopunama Prostornog plana Vukovarsko-srijemske županije iz 2011. godine.

Izmjena i dopuna broj 6. odnosi se na usklađivanje Plana sa zahtjevima Konzervatorskog odjela u Vukovaru.

Izmjena i dopuna broj 7. odnosi se na usklađivanje Plana sa zahtjevima Ministarstva zaštite okoliša i prirode, a vezan je za zaštićene i ugrožene vrste, ugrožena i rijetka staništa, zaštićena i evidentirana područja i ekološku mrežu.

Izmjena i dopuna broj 8. odnosi se na izmjene i dopune Odredbi za provođenje PPUO Gradište, a one obuhvaćaju sljedeće:

- određivanje udaljenosti građevina od međe,
- određivanje udaljenosti i vrste otvora prema susjednim građevnim česticama,
- određivanje uvjeta vezanih uz veličinu posjeda potrebnog za izgradnju farmi,
- određivanje udaljenosti farmi od građevinskog područja,
- određivanje uvjetnog broja grla u naseljima,
- određivanje uvjeta vezanih za izgradnju bioenergana i ostalih postrojenja koja koriste obnovljive izvore energije,
- određivanje lokacije reciklažnog dvorišta za građevinski i komunalni otpad na području poduzetničke zone "Ambarine" Gradište,
- osiguranje uvjeta za izgradnju benzinskih postaja,
- usklađivanje infrastrukture sa izvedenim stanjem,
- izmjena odredbi vezanih uz stanove (salaše).

Predstavnik HEP-a ODS d.o.o. – Odjel za izgradnju Osijek g-din Sambol Izidor ističe da se treba uskladiti grafički prikaz sa tekstualnim dijelom.

Rasprava je završena u 11,25 sati.





**SPISAK OSOBA NAZOČNIH NA JAVNOJ RASPRAVI –  
IZMJENE I DOPUNE PPU OPĆINE GRADIŠTE**

Red.br.	NAZIV USTANOVE	PREZIME I IME	POTPIS
1.	ZAVOD ZA PROSTORNO PLANIRANJE <del>GRADUŠTVO</del>	MILAS SANDA	S. Milas
2.	ZAVOD ZA PROST. PLANIRANJE d.o.o.	SUDAR UADO	Sudar
3.	-	LUCA BEGARIC	Begaric
4.	PRINARA ISTOČNE SLAVONIJE d.o.o.	MARLO TADIĆ	Marlo Tadić
5.	UPRAVA ZA CESTE VŠZ	JAMIR FIŠER	Jamir Fišer
6.	HEP-Operator prijenosnog sustava d.o.o. Odjel za izgradnju čitav	SAMBOL IZIDOR	Sambol Izidor
7.	HRVATKE VOŠE UCI "BA-SOVI" JINČAN.	IVAN GAHTAR	Ivan Gahtar
8.	ZAVOD ZA PROSTORNO PLANIRANJE d.d. OSJEČA	BOLF YANESA	Bolf Yanesa
9.	OPĆINA GRADIŠTE	DRETVIĆ BRANVO	Dretvić Branvo
10.			
11.			
12.			
13.			
14.			
15.			



REPUBLIKA HRVATSKA  
VUK.-SRIJEMSKA ŽUPANIJA  
OPĆINA GRADIŠTE  
Jedinstveni upravni odjel

KLASA: 350-02/12-01/03  
URBROJ: 2212/06-04-12-1  
U Gradištu, 12.11.2012.

### Knjiga primjedbi

Do dana održavanja Javne rasprave na II. Izmjene i dopune PPUO  
Gradište - 18.10.2012. godine nije bilo primjedbi.



584

\* Općina Gradište, Trg Hrvatskih Velikana 5, 32273 Gradište \* tel./fax.: 032/841-270 \*  
\* www.gradiste.hr \* E-mail: općina-gradiste@vk.htnet.hr \* žiro-račun: 2340009-1813700001 \*



**REPUBLIKA HRVATSKA  
VUK.-SRIJEMSKA ŽUPANIJA  
OPĆINA GRADIŠTE  
Načelnik**

**KLASA: 350-02/12-01/02  
URBROJ: 2212/06-04-12-01  
U Gradištu, 10.10.2012.**

**PREDMET: II. Izmjene i dopune Prostornog plana uređenja Općine Gradište - prijedlog  
- Poziv na javnu raspravu, dostavlja se**

Sukladno članku 86. Zakona o prostornom uređenju i gradnji («Narodne novine» broj 76/07, 38/09, 55/11, 90/11, 50/12.), Općina Gradište zakazuje javnu raspravu o prijedlogu II. Izmjena i dopuna Prostornog plana uređenja Općine (PPUO) Gradište.

Vrijeme trajanja javne rasprave je od 15.10.2012. do 22.10.2012. godine, a javno izlaganje održati će se 18.10.2012. godine u 11,00 sati u Općini Gradište.

Primjedbe i prijedlozi na prijedlog II. Izmjena i dopuna Prostornog plana uređenja Općine Gradište mogu se dati u Knjigu primjedbi koja je izložena uz prijedlog Plana, za vrijeme javnog izlaganja, predati u pisanom obliku preko urudžbenog zapisnika ili poštom zaključno s danom 22.10.2012. godine na adresu Općina Gradište – Jedinstveni upravni odjel ili Načelnik, Trg Hrvatskih Velikana 5, 32273 Gradište.

U prilogu dopisa dostavljamo Vam prijedlog II. Izmjena i dopuna Prostornog plana uređenja Općine Gradište na CD-u .

*S poštovanjem!*



**Dostaviti:**

1. REPUBLIKA HRVATSKA  
MINISTARSTVO KULTURE  
Uprava za zaštitu kulturne baštine  
Konzervatorski odjel u Vukovaru  
Olajnica 19  
32000 VUKOVAR

507

\* Općina Gradište, Trg Hrvatskih Velikana 36, 32273 Gradište • tel/fax: 032/841-270 •  
• www.gradiste.hr • E-mail: opcina-gradiste@vk.t-com.hr • žiro-račun: 2340009-1813700001 •

2. REPUBLIKA HRVATSKA  
MINISTARSTVO KULTURE  
Uprava za zaštitu prirode  
Runjaninova 2  
10000 ZAGREB
3. REPUBLIKA HRVATSKA  
MINISTARSTVO KULTURE  
Uprava za zaštitu kulturne baštine  
Runjaninova 2  
10000 ZAGREB
4. REPUBLIKA HRVATSKA  
MINISTARSTVO OBRANE  
Služba za nekretnine, graditeljstvo i zaštitu okoliša  
Sarajevska cesta 7  
10000 ZAGREB
5. REPUBLIKA HRVATSKA  
MINISTARSTVO POLJOPRIVREDE, RIBARSTVA I RURALNOG RAZVOJA  
Uprava za poljoprivredno zemljište  
G-đa Ana Budanko-Penavić  
Ulica grada Vukovara 78  
10000 ZAGREB
6. REPUBLIKA HRVATSKA  
MINISTARSTVO REGIONALNOG RAZVOJA, ŠUMARSTVA I  
VODNOG GOSPODARSTVA  
Babonićeva 121  
10000 ZAGREB
7. REPUBLIKA HRVATSKA  
MINISTARSTVO ZAŠTITE OKOLIŠA I PRIRODE  
Ulica Republike Austrije 14  
10000 ZAGREB
8. REPUBLIKA HRVATSKA  
MINISTARSTVO GRADITELJSTVA I PROSTORNOG UREĐENJA  
Ulica Republike Austrije 20  
10000 ZAGREB
9. URED DRŽAVNE UPRAVE U VUKOVARSKO-SRIJEMSKOJ ŽUPANIJ  
Služba za gospodarstvo  
Odsjek za poljoprivredu, šumarstvo i vodno gospodarstvo  
Županijska 11  
32000 VUKOVAR
10. MUP – Policijska uprava Vukovarsko-srijemska  
Glagoljaska 27b  
32100 VINKOVCI
11. SUSJEDNE JEDINICE LOKALNE SAMOUPRAVE:  
- GRAD ŽUPANJA  
- GRAD OTOK  
- OPĆINA ŠTITAR  
- OPĆINA BABINA GREDA  
- OPĆINA BOŠNJACI  
- OPĆINA CERNA  
- OPĆINA PRIVLAKA
12. HRVATSKA AGENCIJA ZA POŠTU I ELEKTRONIČKE KOMUNIKACIJE  
Jurišićeva 13  
10000 ZAGREB
13. HT – HRVATSKE TELEKOMUNIKACIJE d.d.  
T - Com  
Palmotićeva 82  
10000 ZAGREB
14. OT – OPTIMA TELEKOM d.o.o.  
Regija Istok  
Lorenza Jagera 2


507

\* Općina Gradište, Trg Hrvatskih Velikana 36, 32273 Gradište \* tel/fax: 032/841-270 \*  
\* www.gradiste.hr \* E-mail: opcina-gradiste@vk.t-com.hr \* žiro-račun: 2340009-1813700001 \*

- 31000 OSIJEK
15. T- MOBILE HRVATSKA d.o.o.  
Sektor za planiranje i razvoj sustava  
Ulica grada Vukovara 23  
10000 ZAGREB
16. VIPNET d.o.o.  
Odjel izgradnje  
Ulica Republike Hrvatske 43  
31000 OSIJEK
17. TELE 2 d.o.o.  
Ulica grada Vukovara 269D  
10000 ZAGREB
18. HEP – OPERATOR PRIJENOSNOG SUSTAVA d.o.o.  
Prijenosno područje Osijek  
Šetalište kardinala F. Šepera 1a  
31000 OSIJEK
19. HEP – OPERATOR PRIJENOSNOG SUSTAVA d.o.o.  
Elektra Vinkovci  
Kralja Zvonimira 96  
32100 VINKOVCI
20. PLINARA ISTOČNE SLAVONIJE d.o.o.  
Ohridska 17  
32100 VINKOVCI
21. PLINACRO d.o.o. Zagreb  
Savska cesta 88a  
10000 ZAGREB
22. INA – INDUSTRIJA NAFTE d.d.  
SD Istraživanje i proizvodnja nafte i plina  
Okrug i Slavonija  
Šubičeva 29  
10000 ZAGREB
23. JANAF  
Miramarska 24  
10000 ZAGREB
24. HRVATSKE CESTE d.o.o.  
Odjel za studije i projekte  
Vončinina 3  
10000 ZAGREB
25. UPRAVA ZA CESTE VUKOVARSKO-SRIJEMSKJE ŽUPANIJE  
Glagoljaška 4  
32100 VINKOVCI
26. HRVATSKE ŽELJEZNICE  
Razvoj i investicije  
A. Mihanovića 12  
10000 ZAGREB
27. HRVATSKE VODE ZAGREB  
VGO za vodno područje sliva Save, Zagreb  
VGI «Biđ-Bosut» Vinkovci  
J. Kozarca 28  
32100 VINKOVCI
28. HRVATSKE VODE ZAGREB  
Ulica grada Vukovara 220  
10000 ZAGREB
29. VINKOVAČKI VODOVOD I KANALIZACIJA  
Karla Žanića 47 A  
32100 Vinkovci
30. KOMUNALAC d.o.o.  
Veliki kraj 132  
32270 ŽUPANJA

507

\* Općina Gradište, Trg Hrvatskih Velikana 36, 32273 Gradište \* tel/fax: 032/841-270 \*  
\* www.gradiste.hr \* E-mail: opcina-gradiste@vk.t-com.hr \* žiro-račun: 2340009-1813700001 \*

- 
31. JAVNA USTANOVA  
ZAVOD ZA PROSTORNO UREĐENJE  
Vukovarsko-srijemske županije  
Glagoljaška 27  
32100 VINKOVCI
  32. VUKOVARSKO-SRIJEMSKA ŽUPANIJA  
Upravni odjel za prostorno uređenje,  
graditeljstvo i zaštitu okoliša  
Županijska 9  
32000 VUKOVAR
  33. DRŽAVNA UPRAVA ZA ZAŠTITU I SPAŠAVANJE  
Područni ured za zaštitu i spašavanje Vukovar  
L. Ružičke 1  
32000 VUKOVAR



**REPUBLIKA HRVATSKA**  
**VUKOVARSKO-SRIJEMSKA ŽUPANIJA**  
**OPĆINA GRADIŠTE**  
**Načelnik**

KLASA: 350-02/12-01/02  
 URBROJ: 2212/06-04-12-1  
 Gradište, 21.09.2012.

Na temelju članka 86. Zakona o prostornom uređenju i gradnji („Narodne novine“ broj 76/07, 38/09, 55/11, 90/11 i 50/12) te Odluke o izradi izmjena i dopuna Prostornog plana uređenja općine Gradište (PPUO) (Službeni vjesnik Vukovarsko-srijemske županije br. 4 od 26.04.2012.) i Odluka o izmjeni i dopuni Odluke o izradi izmjena i dopuna Prostornog plana uređenja Općine (PPUO) Gradište (Službeni vjesnik Vukovarsko-srijemske županije br. 6 od 28.06.2012. godine), Načelnik Općine Gradište,

**OBJAVLJUJE JAVNU RASPRAVU**

O prijedlogu II. Izmjena i dopuna Prostornog plana uređenja Općine (PPUO) Gradište

1. Javna rasprava o prijedlogu II. Izmjena i dopuna Prostornog plana uređenja Općine Gradište trajat će od 15.10.2012. do 22.10.2012. godine. Za vrijeme trajanja javne rasprave za sve zainteresirane osobe osiguran je javni uvid u prijedlog Izmjena i dopuna plana u prostorijama Općine Gradište svaki radni dan od 08:00 do 14:00 sati. Na javnom uvidu izloženi su tekstualni i grafički dijelovi te Sažetak za javnost Plana.

2. U vrijeme trajanja javne rasprave organizira se javno izlaganje za građanstvo i udruge građana, mjesne odbore, predstavnike nadležnih državnih tijela i tijela jedinica lokalne i područne (regionalne) samouprave, pravne osobe s javnim ovlastima i ostala stručna tijela koje će se održati 18.10.2012. godine u 11:00 sati u Općini Gradište.

3. Poziv za sudjelovanje u javnoj raspravi uputit će se nadležnim tijelima i osobama određenim posebnim propisima.

4. Primjedbe i prijedlozi na prijedlog Izmjena i dopuna plana mogu se za vrijeme trajanja javne rasprave upisati u Knjigu primjedbi koja je izložena uz prijedlog Plana, predati u pisanom obliku preko urudžbenog zapisnika ili poštom zaključno s danom 22.10.2012. godine na adresu Općine Gradište – Jedinstveni upravni odjel ili Načelnik, Trg Hrvatskih Velikana 5, 32273 Gradište.

5. Primjedbe i prijedlozi koji nisu čitko napisani, potpisani i dostavljeni u roku, neće se uzeti u obzir u pripremi izvješća o javnoj raspravi.



\* Općina Gradište, Trg Hrvatskih Velikana 5, 32273 Gradište \* MB:00430234 \* tel:052 822 100 \*  
 www.gradiste.hr \* E-mail: opcina-gradiste@vkl.com.hr \* žiro-račun: 2340009-1813700001 \*

12. 11. 2012.


Općina Gradište, Trg Hrv. Velikana 5, 32273 Gradište, tel/fax: 032/841-270, E-mail: opcina-gradiste...



Glavni Izbornik


Naslovnica  
 Natječaj u tijeku  
 Aktualni projekti  
 Završeni projekti  
 Vijesti  
 Katalog informacija  
 Ustrojstvo općine  
 Udruge  
 Info servis  
 Tražilica  
 Korisne stranice  
 E-Vašar  
 Važni datumi  
 Savjeti poljoprivrednicima  
 Foto galerija  
 Kontakt  
 Vremenska prognoza

Obnova crkve



Ukupno posjeta  
**0700106**

Gostuju online: 1



Zadnjih 5 oglasa

Ad with Photo

Naslovnica » Vijesti » Ostalo » II . Izmjene PPUO Gradište - obavijest

**II . Izmjene PPUO Gradište - obavijest**

Srijeda, 26. Rujan 2012

REPUBLIKA HRVATSKA  
 VUKOVARSKO-SRIJEMSKA ŽUPANIJA

OPĆINA GRADIŠTE

Načelnik

KLASA: 350-02/12-01/02

URBROJ: 2212/08-04-12-1

Gradište, 21.09.2012.

Na temelju članka 86. Zakona o prostornom uređenju i gradnji („Narodne novine“ broj 76/07, 38/09, 55/11, 90/11 i 50/12) te Odluke o izradi izmjena i dopuna Prostornog plana uređenja općine Gradište (PPUO) (Službeni vjesnik Vukovarsko-srijemske županije br. 4 od 26.04.2012.) i Odluka o izmjeni i dopuni Odluke o izradi izmjena i dopuna Prostornog plana uređenja Općine (PPUO) Gradište (Službeni vjesnik Vukovarsko-srijemske županije br. 6 od 28.06.2012. godine), Načelnik Općine Gradište,

**OBJAVLJUJE JAVNU RASPRAVU**

O prijedlogu II. izmjena i dopuna Prostornog plana uređenja Općine (PPUO) Gradište

1. Javna rasprava o prijedlogu II. izmjena i dopuna Prostornog plana uređenja Općine Gradište trajat će od 15.10.2012. do 22.10.2012. godine. Za vrijeme trajanja javne rasprave za sve zainteresirane osobe osiguran je javni uvid u prijedlog izmjena i dopuna plana u prostorijama Općine Gradište svaki radni dan od 08:00 do 14:00 sati.

Na javnom uvidu izloženi su tekstualni i grafički dijelovi te Sažetak za javnost Plana.

2. U vrijeme trajanja javne rasprave organizira se javno izlaganje za građanstvo i udruge građana, mjesne odbore, predstavnike nadležnih državnih tijela i tijela jedinica lokalne i područne (regionalne) samouprave, pravne osobe s javnim ovlastima i ostala stručna tijela koje će se održati 18.10.2012. godine u 11:00 sati u Općini Gradište.

3. Poziv za sudjelovanje u javnoj raspravi uputit će se nadležnim tijelima i osobama određenim posebnim propisima.

4. Primjedbe i prijedlozi na prijedlog izmjena i dopuna plana mogu se za vrijeme trajanja javne rasprave upisati u Knjigu primjedbi koja je izložena uz prijedlog Plana, predati u pisanom obliku preko urudžbenog zapisnika ili poštom zaključno s danom 22.10.2012. godine na adresu Općine Gradište – Jedinствени upravni odjel ili Načelnik, Trg Hrvatskih Velikana 5, 32273 Gradište.

5. Primjedbe i prijedlozi koji nisu čitko napisani, potpisani i dostavljeni u roku, neće se uzeti u obzir u pripremi izvješća o javnoj raspravi.

OPĆINE:

Papac

NAČELNIK

Srećko

REPUBLIKA HRVATSKA  
 VUKOVARSKO-SRIJEMSKA ŽUPANIJA

OPĆINA GRADIŠTE

Načelnik

gradiste.hr/content/view/305/2/

1/2



Broj 10. "SLUŽBENI VJESNIK" Stranica 127

Odluka stupa na snagu danom objave u „Službenom vjesniku“ Vukovarsko-srijemske županije.

KLASA: 944-01/12-01/01  
URBROJ: 2212/06-02-12-4  
Gradište, 6. rujna 2012. godine

PREDSJEDNIK OPĆINSKOG VIJEĆA  
**Ivan Čolakovac**

## OPĆINA GRADIŠTE AKTI OPĆINSKOG NAČELNIKA

Na temelju članka 84. Zakona o prostornom uređenju i gradnji ("Narodne novine" Republike Hrvatske, broj 76/07, 38/09, 55/11 90/11 i 50/12), članka 45. Statuta Općine Gradište („Službeni vjesnik“ Vukovarsko-srijemske županije, broj 12 od 31. srpnja 2009. godine), dana 21. rujna 2012. godine, općinski načelnik Općine Gradište donosi sljedeći

### ZAKLJUČAK o utvrđivanju Prijedloga II. Izmjena i dopuna Prostornog plana uređenja Općine Gradište

#### Članak 1.

Utvrđuje se Prijedlog II. Izmjena i dopuna Prostornog plana uređenja Općine Gradište (u daljnjem tekstu: Prijedlog Izmjena i dopuna plana).

Prijedlog Izmjena i dopuna Prostornog plana sadrži tekstualni i grafički dio Plana, te Sažetak za javnost.

#### Članak 2.

Prijedlog Izmjena i dopuna plana se upućuje u javnu raspravu. Javna rasprava s javnim uvidom trajat će osam (8) dana u vremenu od 15.10.2012. do 22. listopada 2012. godine.

#### Članak 3.

Prijedlog Izmjena i dopuna plana (tekstualni i grafički dio) bit će izložen u prostorijama Općine Gradište svakim danom od 08:00 do 14:00 sati.

#### Članak 4.

Tijekom trajanja javne rasprave bit će organizirano javno izlaganje Prijedloga Izmjena i dopuna plana u Općini Gradište dana 18. listopada 2012. godine u 11:00 sati.

#### Članak 5.

Pisana očitovanja, prijedlozi i primjedbe na Prijedlog Izmjena i dopuna plana mogu se dostaviti (Jedinstvenom upravnom odjelu Općine ili općinskom načelniku) do 22.10.2012. godine.

#### Članak 6.

Općinski načelnik Općine Gradište se obvezuje:

- U roku od osam (8) dana po donošenju ovog Zaključka, o njegovom sadržaju i trajanju javne rasprave izvijestiti sredstva javnog priopćavanja (novine i/ili radio).

Obavijest o javnoj raspravi mora se objaviti najkasnije osam (8) dana prije početka javne rasprave.

- Uputiti posebnu pisanu obavijest o donošenju ovog Zaključka s pozivom na javno izlaganje, tijelima opisanim u članku 87. Zakona.

#### Članak 7.

Ovaj Zaključak obvezno se objavljuje u Službenom vjesniku Vukovarsko-srijemske županije.

KLASA: 350-02/12-01/01  
URBROJ: 2212/06-04-12-1  
Gradište, 21. rujna 2012. godine

OPĆINSKI NAČELNIK  
**Srećko Papac**

Na temelju članka 86. Zakona o prostornom uređenju i gradnji („Narodne novine“ Republike Hrvatske, broj 76/07, 38/09, 55/11, 90/11 i 50/12) te Odluke o izradi Izmjena i dopuna Prostornog plana uređenja općine Gradište (PPUO) („Službeni vjesnik“ Vukovarsko-srijemske županije, broj 4. od 26. travnja 2012. godine) i Odluka o izmjeni i dopuni Odluke o izradi Izmjena i dopuna Prostornog plana uređenja Općine (PPUO) Gradište („Službeni vjesnik“ Vukovarsko-srijemske županije, broj 6. od 28. lipnja 2012. godine), općinski načelnik Općine Gradište,

### OBJAVLJUJE JAVNU RASPRAVU

O prijedlogu II. Izmjena i dopuna Prostornog plana uređenja Općine (PPUO) Gradište

1. Javna rasprava o prijedlogu II. Izmjena i dopuna Prostornog plana uređenja Općine Gradište trajat će od 15. listopada 2012. godine do 22. listopada 2012. godine. Za vrijeme trajanja javne rasprave za sve zainteresirane osobe osiguran je javni uvid u prijedlog Izmjena i dopuna plana u prostorijama Općine Gradište svaki radni dan od 08:00 do 14:00 sati. Na javnom uvidu izloženi su tekstualni i grafički dijelovi te Sažetak za javnost Plana.

2. U vrijeme trajanja javne rasprave organizira se javno izlaganje za građanstvo i udruge građana, mjesne odbore, predstavnike nadležnih državnih

tijela i tijela jedinica lokalne i područne (regionalne) samouprave, pravne osobe s javnim ovlastima i ostala stručna tijela koje će se održati 18. listopada 2012. godine u 11:00 sati u Općini Gradište.

3. Poziv za sudjelovanje u javnoj raspravi uputit će se nadležnim tijelima i osobama određenim posebnim propisima.

4. Primjedbe i prijedlozi na prijedlog Izmjena i dopuna plana mogu se za vrijeme trajanja javne rasprave upisati u Knjigu primjedbi koja je izložena uz prijedlog Plana, predati u pisanom obliku preko urudžbenog zapisnika ili poštom zaključno s danom 22. listopada 2012. godine na

adresu Općine Gradište – Jedinствени upravni odjel ili Načelnik, Trg Hrvatskih Velikana 5, 32273 Gradište.

5. Primjedbe i prijedlozi koji nisu čitko napisani, potpisani i dostavljeni u roku, neće se uzeti u obzir u pripremi izvješća o javnoj raspravi.

KLASA: 350-02/12-01/02  
URBROJ: 2212/06-04-12-1  
Gradište, 21. rujna 2012. godine

OPĆINSKI NAČELNIK  
**Srećko Papac**

---

18 Gradište II. Izmjene PPUO Gradište - dostava dokumentacije za objavu



Ilija Leutarević <ilija.leutar@gmail.com>

## Općina Gradište - II izmjene PPUO Gradište - dostava dokumentacije za objavu

Broj poruka: 3

Ilija Leutarević <ilija.leutar@gmail.com>  
Prima: web@mgipu.hr

26. rujna 2012. 13:50

Poštovani!

U pravitku Vam dostavljamo dva dokumenta za objavu na Vašim internet stranicama:

1. ZAKLJUČAK o utvrđivanju Prijedloga II. Izmjena i dopuna Prostornog plana uređenja Općine Gradište i
2. Objava javne rasprave o prijedlogu II. Izmjena i dopuna Prostornog plana uređenja Općine (PPUO) Gradište


S poštovanjem!

Općina Gradište

Administrator:  
Ilija Leutarević  
mob. 099/215-46-35  
tel/fax. 032/841-270  
e-mail: opcina-gradiste@vk.t-com.hr  
www.gradiste.hr  
www.nk-slavonac.com

---

### Broj priloga: 2

 **464-12.doc**  
33K

 **465-12.doc**  
327K

---

Web <Web@mgipu.hr>  
Prima: Ilija Leutarević <ilija.leutar@gmail.com>

26. rujna 2012. 16:36

Poštovani,

Informacija o javnoj raspravi objavljena je na web stranici Ministarstva.

Link: <http://www.mgipu.hr/default.aspx?id=11266>

Srdačan pozdrav,

<https://mail.google.com/mail/ca/u/0/?ui=2&ik=ed10a922f2&vlew=pt&q=java&qs=true&search=query...>

1/2

ZAVOD ZA PROSTORNO UREĐENJE  
VUKOVARSKO-SRIJEMSKJE ŽUPANIJE  
32 100 Vinkovci, Glagoljaška 27

Broj:	2390/192
Ured:	580/192
Općina:	

Klasa: 350-02/12-01/25  
Ur.broj: 2196/1-10-12-1  
Vinkovci, 22. listopada 2012.g.

OPĆINA GRADIŠTE

Predmet: **II. Izmjene i dopune Prostornog plana uređenja općine Gradište**  
*- primjedbe-dostavljaju se*

Uvidom u Prijedlog II. Izmjena i dopuna Prostornog plana uređenja općine Gradište uočeni su nedostaci kako slijedi:

**Knjiga 1.**  
**Tekstualni dio i grafički dio**  
**Odredbe za provođenje**

**Članak 22.**

**Članak 58. – st.(1)**

Tekst ovog stavka bi trebalo preformulirati.

**Obrazloženje:**

U članku br. 57. je određena najviša kota krovnog vijenca od 12,00m. Kada bi se radilo o izgradnji većih građevina kod kojih bi se primijenili najmanji nagibi krovnih ploha, ne bi došlo do povećanja određene najveće visine sljemena, nego do povećanja visine krovnog vijenca. Nema razloga određivati vrstu krovišta, jer će o tome odlučiti projektant vodeći računa o svim bitnim odredbama Plana.

**Članak 24.****Članak 62a.****Tekst ovog članka treba dopuniti kako slijedi:**

- „.....mogu se graditi ugostiteljsko-turističke građevine, autopraonica i manja automehaničarska radionica.“
- „.....Ukupna visina građevine je maksimalno 15,0 metara.“

**Obrazloženje:**

- Pružanje mogućnosti izgradnje autopraonice i automehaničarske radionice, uz već predviđene ugostiteljsko-turističke prateće građevine zaokružila bi se djelatnost benzinske postaje.
- Za građevine koje bi bile u funkciji benzinske postaje planirana je maksimalna etažna visina Po+P+1K+Pk s ukupnom visinom građevina od 18,0m što je previše. Visina od 15,0m je zadovoljavajuća, jer nema potrebe za posebnim zahtjevima uzimajući u obzir maksimalnu etažnu visinu te organizaciju tehnoloških procesa i smještaj potrebne opreme.



Ravnateljica:  
Vesna Pramuž-Štajcer, dipl.ing.arh.

*Vesna Pramuž-Štajcer*



REPUBLIKA HRVATSKA  
MINISTARSTVO KULTURE

Uprava za zaštitu kulturne baštine  
Konzervatorski odjel u Vukovaru  
32000 Vukovar, Olajnica 19, p.p. 4  
Tel. 032/443-203 fax. 032/443-199

OPĆINA GRADIŠTE  
OPĆINSKI NAČELNIK  
Trg Hrvatskih Velikana 5  
32273 Gradište

Klasa: 612-08/12-10/0277  
Urbroj: 532-04-22/2-12-6  
Vukovar, 23. 10. 2012.

**Predmet: Gradište, II. Izmjene i dopune Prostornog plana uređenja Općine Gradište, Poziv na javnu raspravu, Očitovanje – dostavlja se**

Uvidom u Nacrt konačnog prijedloga II. Izmjena i dopuna Prostornog plana uređenja Općine Gradište, koji nam je dostavljen, utvrdili smo potrebu za manjom izmjenom. U tekstualnom dijelu prijedloga: Knjiga I., str. 12., čl. 45., st. 1. umjesto "... Dretvičev stan, Žirovačke grade, tradicijska stambena kuća ..." treba stajati "... Dretvičev stan, Žirovačke gređe, tradicijski stambeni i gospodarski sklop". Isto je potrebno izmijeniti u Knjizi II. na str. 24. u tabelarnom prikazu nepokretnih kulturnih dobara. U prijedlog su uvršteni svi potrebni podaci o kulturnim dobrima sukladno našim zahtjevima te osim navedenoga nemamo drugih primjedbi.

Pročelnica  
Zdenka Predrijevac, dipl.inž.grad.



*Predrijevac*

- Dostaviti:  
 Naslovu  
 2. Zavod za prostorno planiranje d.d.  
     n/p gđa. Vanesa Bolf  
     Vijenac Paje Kolarića 5a, 31000 Osijek  
 3. Dokumentacija, ovdje  
 4. Pismohrana, ovdje



## UPRAVA ZA CESTE VUKOVARSKO-SRIJEMSKJE ŽUPANIJE

VINKOVCI, Glagoljaška 4, Tel: 032/331-044, 331-007 Tel/Fax:032/332-454  
www.zuc-vk.hr. E-mail:zupanijska-uprava-za-ceste@vk.tel.hr  
ŽIRO RAČUN: 2340009-1110076239 MB: 1260626 OIB: 56828260771

KLASA: 350-02/12-01/13  
URBROJ: 2188/1-06-03/2-12-6  
VINKOVCI, 19.10.2012.g.

Priloga	26.10.12.
Broj	589/12

REPUBLIKA HRVATSKA  
VUKOVARSKO SRIJEMSKA ŽUPANIJA  
Općina Gradište  
Trg Hrv. Velikana 5  
32273 Gradište

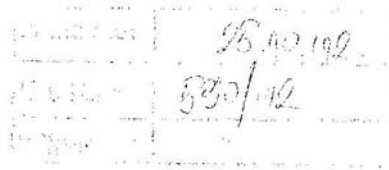
**Predmet: II. Izmjene i dopune Prostornog plana uređenja Općine Gradište-prijedlog**

Temeljem vašeg dopisa klasa: 350-02/12-01/02, ur.broj: 2212/06-04-12-01 od 10. listopada 2012. godine u kojem tražite da dostavimo primjedbe na prijedlog II. Izmjena i dopuna Prostornog plana uređenja Općine Gradište obavještavamo vas da prema odluci o razvrstavanju javnih cesta NN 122/08 lokalne ceste L46021, L46022 i L46024 izostavljena je sa popisa javnih cesta te vas stoga molimo da ispravite u kartografskim prikazima.

S štovanjem

Ravnatelj:  
Senko Bošnjak, dipl.oec.





**plinacro**  
OPERATOR PUZNICKOG TRANSPORTNOG SUSTAVA

VUKOVARSKO-SRIJEMSKA ŽUPANIJA  
OPĆINA GRADIŠTE  
NAČELNIK

Trg Hrvatskih Velikana 5  
32 273 Gradište

plinacro d.o.o. Savski Brijuni Zagreb
Klasa: PL-12/4047
Datum: 22-10-2012
UR. BR.: K/12-12-4

**PREDMET:** II. Izmjene i dopune Prostornog plana Općine Gradište  
- očitovanje na javnu raspravu

Poštovani,

temeljem Vašeg poziva iz dopisa: Klasa: 350-02/12-01/02, Ur. br.: 2212/06-04-12-01 od 10.listopada 2012. godine, dostavljamo Vam sljedeće očitovanje.

Pregledom dostavljenog materijala za javnu raspravu primijetili smo da niste uvažili naše smjernice koje smo dostavili 30. kolovoza 2012. godine, nakon održane prethodne rasprave. S obzirom na to magistralni plinovod Županja - Gradište DN 200/50 koji je u vlasništvu Plinacro-a, a koji prolazi zapadno od 110 kV dalekovoda potrebno je ukartirati u kartografski prikaz br. 4 „Građevinska područja naselja Gradište i izdvojena građevinska područja izvan naselja radna zona „Ambarine“, gospodarska zona „Zapad“, poslovna namjena - Benzinska postaja i groblja Gradište“ kao i njegov zaštitni koridor 30 metara lijevo i desno od osi plinovoda, a u tekstualnom dijelu potrebno ga je navesti kao građevinu od važnosti za državu i županiju.

S poštovanjem,

Direktorica Sektora korporativnog  
upravljanja

Jasna Vrbanić, dipl. iur.

plinacro  
Zagreb

prilog: kopija dopisa Klasa: PL-12/4047; Ur. br. K/IK1-12-2 od 30.08.2012.

PLINACRO D.O.O., SAVSKA CESTA 88A • 10 000 ZAGREB • HRVATSKA  
(TEL) +385 1 6301777 • (FAX) +385 1 6301724  
UPISANO U SUDSKI REGISTAR TRGOVAČKOG SUDA U ZAGREBU  
POD MBS: 080304171; MB 1537571;  
ŽIRO-RACUN KOD PRIVREDNE BANKE ZAGREB D.O. BROJ: 2340009-1100225794  
UPRAVA: MLADEN ANTUNOVIĆ, ZORAN KOPIĆ, RATIMIR OREŠKOVIĆ, DRAŽEN KOVAČ,  
RADOVAN CVEK  
PLINACRO@PLINACRO.HR



**plinacro**

<b>plinacro</b> d.o.o.
Savska 88A Zagreb
Klasa: <b>PL-12/4047</b>
Datum: 30-08-2012
UR. BR.: <b>1114-12-2</b>

VUKOVARSKO-SRIJEMSKA ŽUPANIJA  
OPĆINA GRADIŠTE  
NAČELNIK

Trg Hrvatskih Velikana 5  
32 273 Gradište

**PREDMET: II. Izmjene i dopune Prostornog plana uređenja Općine Gradište  
- očitovanje na prethodnu raspravu**

Poštovani,

nastavno na prethodnu raspravu održanu 29. kolovoza 2012. godine, a po pozivu iz dopisa Klasa: 350-02-12-01/01; Ur.broj: 2212/06-04-12-01 od 30. srpnja 2012. godine dostavljamo Vam sljedeće očitovanje.

Općinom Gradište prolaze dva plinovoda u vlasništvu Plinacro-a, **magistralni plinovod Ivankovo - Županja DN 300/50 i magistralni plinovod Županja - Gradište DN 200/50**, te su oba visokotlačni plinovodi (50 bara). S obzirom na to, u kartografski prikaz br. 4 „Građevinska područja naselja Gradište i izdvojena građevinska područja izvan naselja radna zona „Ambarine“, gospodarska zona „Zapad“, poslovna namjena - Benzinska postaja i groblja Gradište“, potrebno je ukartirati magistralni plinovod Županja - Gradište DN 200/50 koji prolazi zapadno od 110 kV dalekovoda, kao i njegov zaštitni koridor 30 metara lijevo i desno od osi plinovoda, a u skladu s podacima koje smo Vam dostavili po pozivu od 05.srpnja 2012. godine.

U tekstualnom dijelu također je potrebno uvrstiti zaštitni pojas plinovoda kao obvezu sukladnosti s čl. 9. Pravilnika o tehničkim uvjetima i normativima za siguran transport tekućih i plinovitih ugljikovodika magistralnim naftovodima i plinovodima te naftovodima i plinovodima za međunarodni transport (Sl. list, br. 26/85)), te spomenuti oba plinovoda kao građevine od važnosti za državu i županiju.

Vezano za usklađenje podataka sa županijskim planom, obavještavamo Vas da smo po pozivu u lipnju ove godine dostavili podatke za IV. Izmjene i dopune Prostornog plana Vukovarsko-srijemske županije, te očekujemo njihovo prihvaćanje kao takvih u spomenutim izmjenama županijskog plana.

PLINACRO D.O.O., SAVSKA CESTA 88A - 10 000 ZAGREB - HRVATSKA  
(TEL) +385 1 6301777 - (FAX) +385 1 6301724  
UPISANO U SUDSKI REGISTAR TRGOVAČKOG SUDA U ZAGREBU  
POD MBS: 080304171-MB 1537571;  
ŽIRO-RAČUN KOD PRIVREDNE BANKE ZAGREB D.D. BROJ: 2340009-1100225794  
UPRAVA: MLADEN ANTUNOVIĆ, ZORAN KOPIC, RATIMIR OREŠKOVIĆ, DRAŽEN KOVAČ,  
RADOVAN CVEK  
PLINACRO@PLINACRO.HR

S poštovanjem,

v. d. Direktora Sektora korporativnog  
upravljanja

**puinosia**  
25 d.o.o. • Zagreb

prilog: - kopija dopisa Klasa: PL-12/3338; Ur. br. K/K1-12-2 od 12.07.2012.  
- grafički prikaz dostavljenih plinovoda u Općini Gradište  
- kopija dopisa za IV. liD PPUVSŽ

**HEP** - Operator distribucijskog sustava d.o.o.

**ELEKTRA VINKOVCI**

32100 Vinkovci, Kralja Zvonimira 96

TELEFON • +385 32 216 100 •  
 TELEFAKS • +385 32 332 492 •  
 POŠTA • 32100 Vinkovci • SERVIS  
 ŽIRO RAČUN • 2390001-1400023918

Općina Gradište

Trg hrvatskih velikana 5  
 32273 Gradište

NAŠ BROJ I ZNAK 400900401/7027/12ZM

VAŠ BROJ I ZNAK

PREDMET II. Izmjene i dopune PPUO Gradište -  
 javna rasprava

DATUM 24. listopada 2012.g.

Poštovani,

vezano uz II. Izmjene i dopune prostornog plana uređenja Općine Gradište, pregledom dostavljenih materijala utvrdili smo da na kartografskom prikazu elektroenergetskih građevina 2.3. p ENERGETSKI SUSTAVI nedostaju srednjenaponski (SN) 10(20) kV vodovi i transformatorske stanice 10(20)/0,4 kV. U prošla dva dopisa dostavili smo Vam uz tekstualni dio i kartografski prikaz te molimo da se ucrtta postojeće i planirano stanje SN mreže.

S poštovanjem!

Direktor:  
*Vladimir Čavlović, dipl.ing.el.*

HEP - Operator distribucijskog sustava d.o.o. ZAGREB  
 DISTRIBUCIJSKO PODRUČJE  
 ELEKTRA VINKOVCI

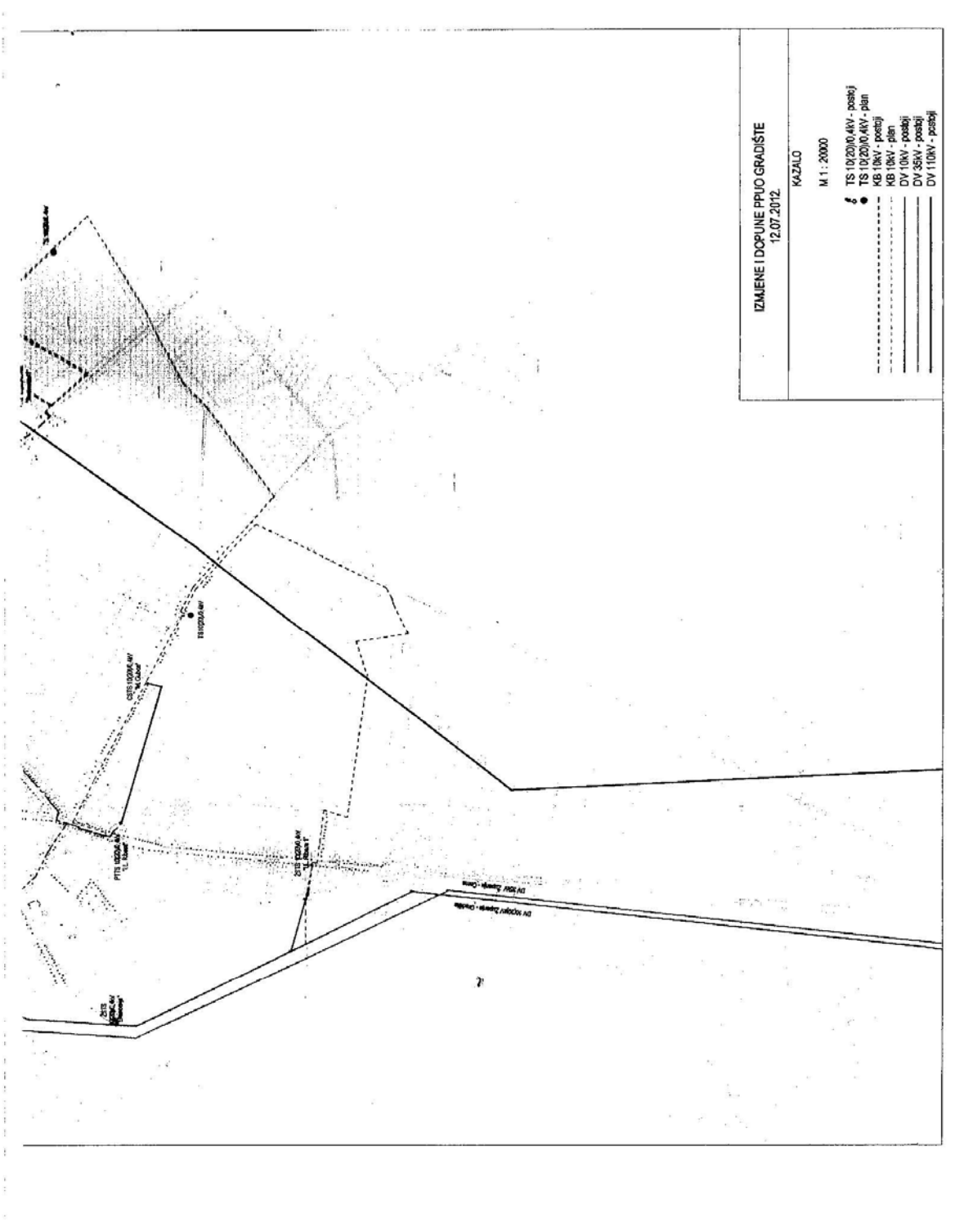
Prilog: karta

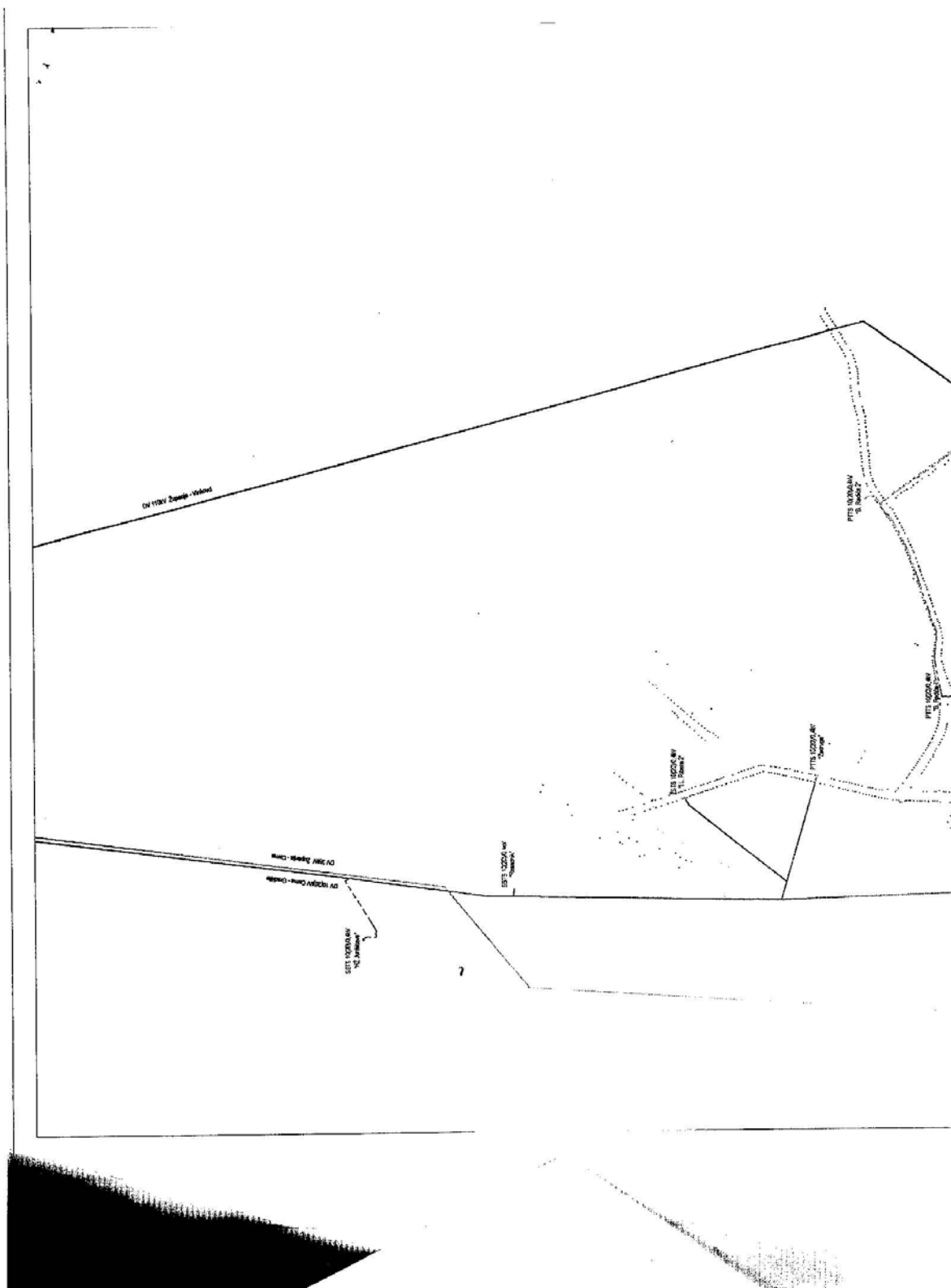
**ČLAN HEP GRUPE**


• UPRAVA DRUŠTVA • DIREKTORICA • LJILJANA ČULE •

• TRGOVAČKI SUD U ZAGREBU MBS 080434230 • MB 1643991 • OIB 46830600751 • UPLAĆEN TEMELJNI KAPITAL 20.000,00 HRK •

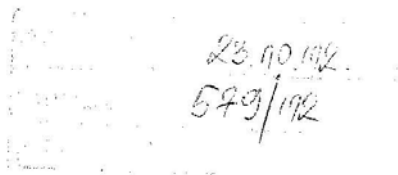
• www.hep.hr •







REPUBLIKA HRVATSKA  
MINISTARSTVO OBRANE  
ZAGREB



**UPRAVA ZA MATERIJALNE RESURSE**

**SEKTOR ZA NEKRETNINE, GRADITELJSTVO  
I ZAŠTITU OKOLIŠA  
SLUŽBA ZA GRADITELJSTVO I ZAŠTITU OKOLIŠA**

KLASA: 350-02/12-01/191  
URBROJ: 512M3-020201-12-6  
Zagreb, 17. listopad 2012.

**VUKOVARSKO-SRIJEMSKA ŽUPANIJA  
OPĆINA GRADIŠTE  
Načelnik  
Trg Hrvatskih Velikana 36, Gradište**

**PREDMET: Prostorni plan uređenja Općine Gradište  
- očitovanje, dostavlja se**

**VEZA: Vaš akt KLASA: 363-01/12-01/02  
URBROJ: 2212/06-04-12-01  
od 10. listopada 2012.g.**

Poštovani!

Aktom iz veze predmeta zatražili ste poziv za javnu raspravu o prijedlogu II. Izmjena i dopuna prostornog plana uređenja Općine Gradište.

Na temelju odredbe članka 18. Zakona o obrani (Narodne novine broj 33/02, 58/02 i 76/07) i Pravilnika o zaštitnim i sigurnosnim zonama vojnih objekata (Narodne novine 175/03), obavještavamo vas da na navedenom području obuhvata plana nema zahtjeva obrane.

Sukladno navedenom nemamo zahtjeva tijekom izrade predmetnog plana.

DČ  
ccl

S poštovanjem,

**VOĐNITELJ SLUŽBE**  
Velimir Amić dipl.ing.geod.

Dostaviti:  
- naslovu  
- pismohrana, ovdje



REPUBLIKA HRVATSKA  
MINISTARSTVO UNUTARNJIH POSLOVA  
POLICIJSKA UPRAVA VUKOVARSKO – SRIJEMSKA  
Odjel upravnih i inspeksijskih poslova

neklasificirano  
poštanskom službom  
3 NVD

Broj: 511-15-06/5-3884/2-12. 5/2  
Vinkovci, 17.10.2012. godine

REPUBLIKA HRVATSKA  
VUKOVARSKO – SRIJEMSKA ŽUPANIJA  
OPĆINA GRADIŠTE  
HRVATSKIH VELIKANA 5

Predmet: II izmjene i dopune Prostornog plana uređenja  
Općine Gradište,  
mišljenje, dostavlja se.-


Sukladno članku 23. stavak 2. i 3. Zakona o zaštiti od požara (NN 92/10), mjesno nadležna policijska uprava sudjeluje u postupku izrade i donošenja dokumenata prostornog uređenja, vezano za zaštitu od požara.

Uvidom u dostavljeni nacrt izmjene i dopune Prostornog plana uređenja Općine Gradište, utvrđeno je kako isti uređuje područje zaštite od požara za vatrogasne pristupe, hidrantsku mrežu, skladištenje, promet i transport zapaljivih tekućina i plinova, sukladno odredbama Zakona o zaštiti od požara (NN 92/10) i Zakona o zapaljivim tekućinama i plinovima (NN 108/95 i 56/10).

Slijedom navedenog, Policijska uprava Vukovarsko – srijemska daje pozitivno mišljenje na nacrt izmjena i dopuna Prostornog plana uređenja Općine Gradište.

S poštovanjem,





REPUBLIKA HRVATSKA  
URED DRŽAVNE UPRAVE U  
VUKOVARSKO - SRIJEMSKOJ ŽUPANIJI  
SLUŽBA ZA GOSPODARSTVO I IMOVINSKO  
PRAVNE POSLOVE VUKOVAR

*Klasa: 320-01/12-01/25  
Ur.broj: 2196-01-02-02/1-12-2  
Vukovar, 18.10.2012.*

**OPĆINA GRADIŠTE**  
**NAČELNIK**

*PREDMET: II. Izmjene i dopune Prostornog plana uređenja Općine Gradište  
-mišljenje-dostavlja se*

*Zaprimili smo Vaš zahtjev Klasa: 350-02/12-01/02, Ur.broj: 2212/06-04-12-01 od 10.10.2012. godine, kojim nas pozivate da dostavimo primjedbe i prijedloge iz našeg djelokruga za potrebe izrade II. Izmjene i dopune Prostornog plana uređenja Općine Gradište.*

*Služba za gospodarstvo i imovinsko pravne poslove u sadašnjem trenutku, a na osnovi dostavljenog materijala, nema posebne zahtjeve na prijedlog izrade II. Izmjene i dopune prostornog plana uređenja Općine Gradište.*

*S poštovanjem,*



**VOĐITELJICA SLUŽBE:**

*Hilma Baumschabel, dipl. iur.*

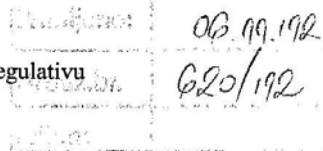




**HRVATSKE CESTE d.o.o.**  
za upravljanje, građenje i održavanje državnih cesta  
Vončina 3, 10000 Zagreb

Centrala, tel: 01 4722 555, e-mail: info@hrvatske-ceste.hr  
Predsjednik Uprave, tel: 01 4722 580, fax: 01 4722 581  
Ured za odnose s javnošću, tel: 01 4722 597, fax: 01 4722 583,  
e-mail: javnost@hrvatske-ceste.hr  
Sektor za studije i projekt, tel: 01 4722 460, fax: 01 4722 461  
Sektor za građenje, tel: 01 4722 410, fax: 01 4722 411  
Sektor za održavanje, tel: 01 4722 660, fax: 01 4722 661  
Sektor za prav., kadri. i opće posl., tel/fax: 01 4722 430/431  
Sektor za fin. i ekon. posl., tel: 01 4722 522, fax: 01 4722 521  
Sektor za nabavu, tel: 01 4722 510, fax: 01 4722 511  
Web stranica: www.hrvatske-ceste.hr

Sektor za studije i projektiranje  
Odjel za studije, zakonsku i tehničku regulativu  
Klasa: 350-02/2012-1/471  
Urbroj: 345-311/516-2012-5-DS  
Zagreb, 29. 10. 2012. god.



**REPUBLIKA HRVATSKA**  
**VUKOVARSKO-SRIJEMSKA ŽUPANIJA**  
**OPĆINA GRADIŠTE**  
**Trg Hrv. Velikana 5**  
**32273 GRADIŠTE**

**Predmet: Izmjena i dopuna Prostornog plana uređenja Općine Gradište**  
**- javna rasprava, mišljenje**

Vašim dopisom, klasa: 350-02/12-01/02 ur.br: 2212/06-04-12-01 od 10. listopada 2012. godine, dostavili ste nam Prijedlog Izmjena i dopuna Prostornog plana uređenja Općine Gradište, te ste zatražili naše mišljenje

Temeljem članka 85. Zakona o prostornom uređenju i gradnji («Narodne novine» br: 76/07, 38/09, 55/11, 90/11) i članka 82. Zakona o cestama («Narodne novine» broj: 84/11) Hrvatske ceste d.o.o. obvezne su izvršiti pregled izrađene prostorno-planske dokumentacije te dati očitovanje na predložena rješenja cestovne infrastrukture državnog značenja.

Uvidom u dostavljeni CD utvrđujemo da je Prijedlog Izmjena i dopuna Prostornog plana uređenja Općine Gradište u skladu s Odlukom o razvrstavanju javnih cesta («Narodne novine» br: 44/2012).

U prilogu dopisa broj: 345-311/516-2012-2-DS od 24. 07. 2012. godine u okviru podataka dostavili smo Vam izvadak iz Građevinsko tehničke studije. Projektom je predviđena dogradnja još jednog kolnika sa dvije prometne trake uz horizontalnu i vertikalnu korekciju tehničkih elemenata ceste, te planiranim čvorovima u dvije razine. Planirana dogradnja je korektno unesena u Prijedlog plana.

U cilju zaštite državne ceste potrebno je poštovati zaštitni pojas uz cestu u skladu s člankom 55. Zakona o cestama.

S poštovanjem,

Co:  
- Pismohrana, ovdje

**Direktor Sektora:**  
**Vlado Gosušmir, dipl. inž. prom.**



Sud upisa: Trgovački sud u Zagrebu, MBS: 080391653, MB: 1554972, OIB: 55545787885, Upisan temeljni kapital: 107.384.800,00 kn  
Žiro račun broj: 2340009-1100231902 kod Privredne banke Zagreb d.d.  
Uprava: Edo Kos, predsjednik Uprave • Jurica Krleža, član Uprave • Nenad Maljković, član Uprave

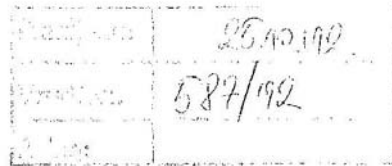


INDUSTRIJA NAFTE, d.d.

SD ISTRAŽIVANJE I PROIZVODNJA NAFTE I PLINA  
SEKTOR ISTRAŽIVANJA I PROIZVODNJE NIP ZA JIEAvenija V. Holjevcva 10  
ZagrebTel: 385 1 645 0558  
Fax: 385 1 645 2522

Naš znak - Re: 50000221-5212/12-400/BK


Datum - Date: 19.10.2012.

REPUBLIKA HRVATSKA  
VUKOVARSKO-SRIJEMSKA ŽUPANIJA  
OPĆINA GRADIŠTE  
OPĆINSKI NAČELNIKTrg Hrvatskih Velikana 5  
32 273 GradištePREDMET: Očitovanje na dobivene materijale za javnu raspravu  
II. Izmjene i dopune Prostornog plana uređenja Općine Gradište.

Temeljem Vašeg dopisa Klasa: 350-02/12-01/02, Ur.broj: 2212/06-04-12-01 od 10. listopada 2012. godine, a u svezi Poziva na javnu raspravu, te uvida u dostavljene materijale (na CD-u) II. Izmjene i dopune Prostornog plana uređenja Općine Gradište obavještavam Vas da nemamo primjedbi i prijedloga na prijedlog II. Izmjene i dopune Prostornog plana uređenja Općine Gradište iz svog djelokruga rada, istraživanja i proizvodnje nafte i plina.

Sretno!

Direktor Sektora istraživanja i proizvodnje  
nafte i plina za Jugoistočnu Europu

  
Laslo Farkaš-Višontai, dipl. ing.


Dostaviti:

1. Služba za odnose s državnim i lokalnom upravom za IPNP, ovdje

INA, d.d.	Banka - Bank	Adresa - Address	Žiro rač. - Giro acc	Trgovački sud u Zagrebu CommerciaCourinZagreb
Avenija Većeslava Holjevcva 10 10 002 Zagreb p.p. 555 Hrvatska - Croatia	Privredna banka Zagreb d.d. Raiffeisenbank Austria d.d. Zagreb Zagrebačka banka d.d. Societe Generale-Spišska banka d.d. OTP banka Hrvatska d.d. Zadar Hrvatska poštanska banka d.d. Zagreb Volksbank d.d. Zagreb	Račkoga 6, 10000 Zagreb Petriņjska 59, 10000 Zagreb Peromirnska 2, 10000 Zagreb R. Boškovića 16, 21000 Split Domovinskog rata 3, 23000 Zadar Junjišćeva 4, Zagreb Varšavska 9, Zagreb	2340009-1100022902 2484008-1100619483 2380000-1101130596 2330003-1108204546 2407000-1100152149 2390001-1100337076 2503007-110062163	MBS: 080000604 Uplaćen temeljni kapital - Paid capital/stock 8.000.000,00 kn - HRK Broj izdatih dionica / Nominalna vrijednost No. of issued shares / Nominal value 10.000.000 / 800,00 kn - HRK Matični broj - Reg. No. 5586243 OIB - 2775960625

Predsjednik i članovi Uprave / President and members of the Management Board:  
Zoltán Aldott, Niko Dalčić, Pál Zoltán Kara, Ivo Krešić, Davor Mayer, Péter Pálatics  
Predsjednik Nadzornog odbora / President of the Supervisory Board: Davor Štim

NARUČITELJ PLANA:                   OPĆINA GRADIŠTE

IZRADIO:                               ZAVOD ZA PROSTORNO PLANIRANJE d.d.  
OSIJEK

BROJ:                                    14/2012

**II. IZMJENE I DOPUNE PROSTORNOG  
PLANA UREĐENJA  
OPĆINE GRADIŠTE  
(Prijedlog)  
Odgovori na primjedbe s Javne rasprave**

Odgovorni voditelj:  
Vanesa Bolf, dipl.ing.arh.

Direktor:  
Krunoslav Lipić, dipl.ing.arh.

Osijek, listopad 2012.

**Sadržaj:****PRIMJEDBE:**

	Stranica
1. Primjedba iz Zapisnika s javnog izlaganja II. Izmjena i dopuna PPUO Gradište	2
2. Primjedbe Javne ustanove, Zavoda za prostorno uređenje Vukovarsko-srijemske županije, Vinkovci	4
3. Primjedba Ministarstva kulture, Uprave za zaštitu kulturne baštine, Konzervatorskog odjela u Vukovaru, Vukovar	6
4. Primjedba Uprave za ceste Vukovarsko-srijemske županije, Vinkovci	8
5. Primjedba PLINACRO d.o.o., Zagreb	9
6. Primjedba HEP-a Operatora distribucijskog sustava d.o.o., Elektra Vinkovci, Vinkovci	12

**ODGOVORI NA PRIMJEDBE:**

	Stranica
1. Odgovori na primjedbe iz Zapisnika s javnog izlaganja II. Izmjena i dopuna PPUO Gradište	16
2. Odgovori na primjedbe Javne ustanove, Zavoda za prostorno uređenje Vukovarsko-srijemske županije, Vinkovci	16
3. Odgovor na primjedbu Ministarstva kulture, Uprave za zaštitu kulturne baštine, Konzervatorskog odjela u Vukovaru, Vukovar	16
4. Odgovor na primjedbu Uprave za ceste Vukovarsko-srijemske županije, Vinkovci	16
5. Odgovor na primjedbu PLINACRO d.o.o., Zagreb	17
6. Odgovori na primjedbe HEP-a, Operatora distribucijskog sustava d.o.o., Elektra Vinkovci, Vinkovci	17

## **PRIMJEDBE**

## 1. Primjedba iz Zapisnika s javnog izlaganja II. Izmjena i dopuna PPUO Gradište

①

**ZAPISNIK**  
**sa održane javne rasprave**  
**- II. Izmjene i dopune PPUO Gradište -**  
**dana 18.10.2012. godine u prostorijama Općine Gradište**  
**sa početkom u 11 sati**

**Javnoj raspravi PPUO Gradište nazočni su sljedeći predstavnici:**

Red. broj	NAZIV USTANOVE	PREZIMJE I IME
1.	ZAVOD ZA PROSTORNO PLANIRANJE d.d. OSIJEK	Milas Sandra
2.	ZAVOD ZA PROSTORNO PLANIRANJE d.d. OSIJEK	Sudar Vlado
3.	ZAVOD ZA PROSTORNO PLANIRANJE d.d. OSIJEK	Bugarić Ivica
4.	ZAVOD ZA PROSTORNO PLANIRANJE d.d. OSIJEK	Bolf Vanesa
5.	PLINARA ISTOČNE SLAVONIJE	Tadić Marko
6.	UPRAVA ZA CESTE VSŽ	Fišer Damir
7.	HEP ODS d.o.o. ODJEL ZA IZGRADNJU OSIJEK	Sambol Izidor
8.	HRVATSKE VODE VGI BIĐ-BOSUT VINKOVCI	Gantar Ivan
9.	OPĆINA GRADIŠTE	Dretvić Branko

Vanesa Bolf ispred izrađivača Plana Zavoda za prostorno planiranje d.d. Osijek pozdravlja sve nazočne, te iz upoznaje s procedurom izrade Plana. Sukladno Zakonu o prostornom uređenju i gradnji izrada Plana započinje donošenjem Odluke o izradi izmjena i dopuna Plana. Nakon donošenja Odluke o izradi izmjena i dopuna Plana nositelj izrade od nadležnih tijela i osoba koja sudjeluju u izradi Plana traži zahtjeve. Sljedeća faza je prethodna rasprava na koju se pozivaju nadležna tijela i osobe da se očituju na predloženo rješenje. Nakon prethodne rasprave slijedi javna rasprava koja traje 15 dana, zatim nacrt konačnog prijedloga i konačni prijedlog. Kada se dobije suglasnost župana na konačni prijedlog, Plan usvaja Vijeće.

II. Izmjene i dopune Prostornog plana uređenja Općine Gradište obuhvaćaju tekstualni i grafički dio.

U odnosu na važeći PPUO Gradište dio izmjena i dopuna prikazan je na kartografskim prikazima "0. Pregledna karta Izmjena i dopuna".

Izmjena i dopuna broj 1. odnosi se na proširenje građevinskog područja naselja Gradište. Građevinsko područje naselja Gradište prošireno je na sedam lokacija. Ukupno proširenje građevinskog područja naselja Gradište iznosi 10,95 ha.

Izmjena i dopuna broj 2. odnosi se na smanjenje građevinskog područja naselja Gradište. Građevinsko područje naselja Gradište smanjeno je na tri lokacije. Ukupno smanjenje građevinskog područja naselja Gradište iznosi 11,01 ha.

Izmjena i dopuna broj 3. odnosi se na usklađivanje PPUO Gradište sa Zakonom o prostornom uređenju i gradnji ("NN", br. 76/07, 38/09, 55/11, 90/11 i 50/12).



• Općina Gradište, Trg Hrvatskih Velikana 5, 32273 Gradište • tel/fax: 032/841-270 •  
 www.gradiste.hr • E-mail: opcina-gradiste@vk.t-com.hr • žiro-račun: 2340009-1813700001 •



Izmjena i dopuna broj 4. odnosi se na usklađivanje s Izmjenama i dopunama Prostornog plana Vukovarsko-srijemske županije iz 2007. godine.

Izmjena i dopuna broj 5. odnosi se na usklađivanje s Izmjenama i dopunama Prostornog plana Vukovarsko-srijemske županije iz 2011. godine.

Izmjena i dopuna broj 6. odnosi se na usklađivanje Plana sa zahtjevima Konzervatorskog odjela u Vukovaru.

Izmjena i dopuna broj 7. odnosi se na usklađivanje Plana sa zahtjevima Ministarstva zaštite okoliša i prirode, a vezan je za zaštićene i ugrožene vrste, ugrožena i rijetka staništa, zaštićena i evidentirana područja i ekološku mrežu.

Izmjena i dopuna broj 8. odnosi se na izmjene i dopune Odredbi za provođenje PPUO Gradište, a one obuhvaćaju sljedeće:

- određivanje udaljenosti građevina od međe,
- određivanje udaljenosti i vrste otvora prema susjednim građevnim česticama,
- određivanje uvjeta vezanih uz veličinu posjeda potrebnog za izgradnju farmi,
- određivanje udaljenosti farmi od građevinskog područja,
- određivanje uvjetnog broja grla u naseljima,
- određivanje uvjeta vezanih za izgradnju bioenergana i ostalih postrojenja koja koriste obnovljive izvore energije,
- određivanje lokacije reciklažnog dvorišta za građevinski i komunalni otpad na području poduzetničke zone "Ambarine" Gradište,
- osiguranje uvjeta za izgradnju benzinskih postaja,
- usklađivanje infrastrukture sa izvedenim stanjem,
- izmjena odredbi vezanih uz stanove (salaše).

①

Predstavnik HEP-a ODS d.o.o. – Odjel za izgradnju Osijek g-din Sambol Izidor ističe da se treba uskladiti grafički prikaz sa tekstualnim dijelom.

Rasprava je završena u 11,25 sati.

Zapisničar:  
Branko Dretvić



## 2. Primjedbe Javne ustanove, Zavoda za prostorno uređenje Vukovarsko-srijemske županije, Vinkovci

ZAVOD ZA PROSTORNO UREĐENJE  
VUKOVARSKO-SRIJEMSKJE ŽUPANIJE  
32 100 Vinkovci, Glagoljaška 27

23.12.12  
680/12

Klasa: 350-02/12-01/25  
Ur.broj: 2196/1-10-12-1  
Vinkovci, 22. listopada 2012.g.

2.

OPĆINA GRADIŠTE

Predmet: II. Izmjene i dopune Prostornog plana uređenja općine Gradište  
- primjedbe-dostavljaju se

Uvidom u Prijedlog II. Izmjena i dopuna Prostornog plana uređenja općine Gradište uočeni su nedostaci kako slijedi:

**Knjiga 1.**  
**Tekstualni dio i grafički dio**  
**Odredbe za provođenje**

**Članak 22.**

2.1. **Članak 58. – st.(1)**

Tekst ovog stavka bi trebalo preformulirati.

**Obrazloženje:**

U članku br. 57. je određena najviša kota krovnog vijenca od 12,00m. Kada bi se radilo o izgradnji većih građevina kod kojih bi se primijenili najmanji nagibi krovnih ploha, ne bi došlo do povećanja određene najveće visine sljemena, nego do povećanja visine krovnog vijenca. Nema razloga određivati vrstu krovišta, jer će o tome odlučiti projektant vodeći računa o svim bitnim odredbama Plana.



## Članak 24.

## 2.2. Članak 62a.

**Tekst ovog članka treba dopuniti kako slijedi:**

- „.....mogu se graditi ugostiteljsko-turističke građevine, autopraonica i manja automehaničarska radionica.“
- „.....Ukupna visina građevine je maksimalno 15,0 metara.“

**Obrazloženje:**

- Pružanje mogućnosti izgradnje autopraonice i automehaničarske radionice, uz već predviđene ugostiteljsko-turističke prateće građevine zaokružila bi se djelatnost benzinske postaje.
- Za građevine koje bi bile u funkciji benzinske postaje planirana je maksimalna etažna visina Po+P+1K+Pk s ukupnom visinom građevina od 18,0m što je previše. Visina od 15,0m je zadovoljavajuća, jer nema potrebe za posebnim zahtjevima uzimajući u obzir maksimalnu etažnu visinu te organizaciju tehnoloških procesa i smještaj potrebne opreme.



Ravnateljica:

Vesna Dremuž-Štajcer, dipl.ing.arh.

## 3. Primjedba Ministarstva kulture, Uprave za zaštitu kulturne baštine, Konzervatorskog odjela u Vukovaru, Vukovar



REPUBLIKA HRVATSKA  
MINISTARSTVO KULTURE

Uprava za zaštitu kulturne baštine  
Konzervatorski odjel u Vukovaru  
32000 Vukovar, Olajnica 19, p.p. 4  
Tel. 032/443-203 fax. 032/443-199

3

OPĆINA GRADIŠTE  
OPĆINSKI NAČELNIK  
Trg Hrvatskih Velikana 5  
32273 Gradište

Klasa: 612-08/12-10/0277  
Urbroj: 532-04-22/2-12-6  
Vukovar, 23. 10. 2012.

**Predmet: Gradište, II. Izmjene i dopune Prostornog plana uređenja Općine Gradište, Poziv na javnu raspravu, Očitovanje – dostavlja se**

Uvidom u Nacrt konačnog prijedloga II. Izmjena i dopuna Prostornog plana uređenja Općine Gradište, koji nam je dostavljen, utvrdili smo potrebu za manjom izmjenom. U tekstualnom dijelu prijedloga: Knjiga I., str. 12., čl. 45., st. 1. umjesto "... Dretvičev stan, Žirovačke grede, tradicijska stambena kuća ..." treba stajati "... Dretvičev stan, Žirovačke grede, tradicijski stambeni i gospodarski sklop". Isto je potrebno izmijeniti u Knjizi II. na str. 24. u tabelarnom prikazu nepokretnih kulturnih dobara. U prijedlog su uvršteni svi potrebni podaci o kulturnim dobrima sukladno našim zahtjevima te osim navedenoga nemamo drugih primjedbi.



Pročelnica  
Zdenka Predrijevac, dipl.inž.grad.

*Predrijevac*

- Dostaviti:
- 1. Naslovu
  - 2. Zavod za prostorno planiranje d.d.  
n/p gđa. Vanesa Bolf  
Vijenac Paje Kolarića 5a, 31000 Osijek
  - 3. Dokumentacija, ovdje
  - 4. Pismohrana, ovdje


## 4. Primjedba Uprave za ceste Vukovarsko-srijemske županije, Vinkovci

**UPRAVA ZA CESTE****VUKOVARSKO-SRIJEMSKA ŽUPANIJA**

VINKOVCI, Glagoljaška 4, Tel: 032/331-044, 331-007 Tel/Fax:032/332-454

[www.zuc-vk.hr](http://www.zuc-vk.hr), E-mail:zupanijska-uprava-za-cestes@vk.tel.hr

ŽIRO RAČUN: 2340009-1110076239 MB: 1260626 OIB: 56828260771

KLASA: 350-02/12-01/13  
URBROJ: 2188/1-06-03/2-12-6  
VINKOVCI, 19.10.2012.g.

④

**REPUBLIKA HRVATSKA**  
**VUKOVARSKO-SRIJEMSKA ŽUPANIJA**Općina Gradište  
Trg Hrv. Velikana 5  
32273 Gradište**Predmet: II. Izmjene i dopune Prostornog plana uređenja Općine Gradište-prijedlog**

Temeljem vašeg dopisa klasa: 350-02/12-01/02, ur.broj: 2212/06-04-12-01 od 10. listopada 2012. godine u kojem tražite da dostavimo primjedbe na prijedlog II. Izmjena i dopuna Prostornog plana uređenja Općine Gradište obavještavamo vas da prema odluci o razvrstanju javnih cesta NN 122/08 lokalne ceste L46021, L46022 i L46024 izostavljena je sa popisa javnih cesta te vas stoga molimo da ispravite u kartografskim prikazima.

S štovanjem

Ravnatelj:  
Senko Bošnjak, dipl. oec.

## 5. Primjedba PLINACRO d.o.o., Zagreb

**plinacro**  
OPERATOR PLINOVODA I TRANSPORTNOG MREŽAVI

VUKOVARSKO-SRIJEMSKA ŽUPANIJA  
OPĆINA GRADIŠTE  
NAČELNIK

Trg Hrvatskih Velikana 5  
32 273 Gradište

5.

plinacro d.o.o. Savska 88A 10000 Zagreb
Klasa: PL-12/4047
Datum: 22-10-2012
UR. BR.: K/12-12-4

**PREDMET: II. Izmjene i dopune Prostornog plana Općine Gradište**  
– očitovanje na javnu raspravu

Poštovani,

temeljem Vašeg poziva iz dopisa: Klasa: 350-02/12-01/02, Ur. br.: 2212/06-04-12-01 od 10.listopada 2012. godine, dostavljamo Vam sljedeće očitovanje.

Pregledom dostavljenog materijala za javnu raspravu primijetili smo da niste uvažili naše smjernice koje smo dostavili 30. kolovoza 2012. godine, nakon održane prethodne rasprave. S obzirom na to magistralni plinovod Županija – Gradište DN 200/50 koji je u vlasništvu Plinacro-a, a koji prolazi zapadno od 110 kV dalekovoda potrebno je ukartirati u kartografski prikaz br. 4 „Građevinska područja naselja Gradište i izdvojena građevinska područja izvan naselja radna zona „Ambarine“, gospodarska zona „Zapad“, poslovna namjena – Benzinska postaja i groblja Gradište“ kao i njegov zaštitni koridor 30 metara lijevo i desno od osi plinovoda, a u tekstualnom dijelu potrebno ga je navesti kao građevinu od važnosti za državu i županiju.

S poštovanjem,

Direktorica Sektora korporativnog  
upravljanja

Jasna Vrbanić, dipl. iur.

plinacro  
d.o.o. Zagreb

prilog: kopija dopisa Klasa: PL-12/4047; Ur. br. K/12-12-2 od 30.08.2012.

PLINACRO D.O.O., SAVSKA CESTA 88A • 10 000 ZAGREB • HRVATSKA  
(TEL) +385 1 6301777 • (FAX) +385 1 6301724  
UPISANO U SUDSKI REGISTAR TRGOVAČKOG SUDA U ZAGREBU  
POD MBS: 080304171; MB 1537571;  
ŽIRO-RACUN KOD PRIVREDNE BANKE ZAGREB D.O. BROJ: 2340009-1100225784  
UPRAVA: MLADEN ANTUNOVIĆ, ZORAN KOPIC, RATIMIR OREŠKOVIĆ, DRAŽEN KOVAČ,  
RADOVAN CVEK  
PLINACRO@PLINACRO.HR

**PLINACRO**  
D.O.O.

<p><b>plnacro</b> d.o.o. Bavako Plinograd</p> <p>Klasa: <b>PL-12/4047</b></p> <p>Datum: <b>30-08-2012</b></p> <p>UR. BR.: <b>11/12-2</b></p>
--

VUKOVARSKO-SRIJEMSKA ŽUPANIJA  
OPĆINA GRADIŠTE  
NAČELNIK

Trg Hrvatskih Velikana 5  
32 273 Gradište

**PREDMET: II. Izmjene i dopune Prostornog plana uređenja Općine Gradište  
- očitovanje na prethodnu raspravu**

Poštovani,

nastavno na prethodnu raspravu održanu 29. kolovoza 2012. godine, a po pozivu iz dopisa Klasa: 350-02-12-01/01; Ur.broj: 2212/06-04-12-01 od 30. srpnja 2012. godine dostavljamo Vam sljedeće očitovanje.

Općinom Gradište prolaze dva plinovoda u vlasništvu Plinacro-a, magistralni plinovod Ivankovo - Županja DN 300/50 i magistralni plinovod Županja - Gradište DN 200/50, te su oba visokotlačni plinovodi (50 bara). S obzirom na to, u kartografski prikaz br. 4 „Građevinska područja naselja Gradište i izdvojena građevinska područja izvan naselja radna zona „Ambarine“, gospodarska zona „Zapad“, poslovna namjena - Benzinska postaja i groblja Gradište“, potrebno je ukartirati magistralni plinovod Županja - Gradište DN 200/50 koji prolazi zapadno od 110 kV dalekovoda, kao i njegov zaštitni koridor 30 metara lijevo i desno od osi plinovoda, a u skladu s podacima koje smo Vam dostavili po pozivu od 05.srpnja 2012. godine.

U tekstualnom dijelu također je potrebno uvrstiti zaštitni pojas plinovoda kao obvezu sukladnosti s čl. 9. Pravilnika o tehničkim uvjetima i normativima za siguran transport tekućih i plinovitih ugljikovodika magistralnim naftovodima i plinovodima te naftovodima i plinovodima za međunarodni transport (Sl. list, br. 26/85)), te spomenuti oba plinovoda kao građevine od važnosti za državu i županiju.

Vezano za usklađenje podataka sa županijskim planom, obavještavamo Vas da smo po pozivu u lipnju ove godine dostavili podatke za IV. Izmjene i dopune Prostornog plana Vukovarsko-srijemske županije, te očekujemo njihovo prihvatanje kao takvih u spomenutim izmjenama županijskog plana.

PLINACRO D.O.O., SAVSKA CESTA 88A • 10 000 ZAGREB • HRVATSKA  
(TEL) +385 1 6301777 • (FAX) +385 1 6301724  
UPISANO U SUDSKI REGISTAR TRGOVAČKOG SUDA U ZAGREBU  
POD MBS: 080304171; MB 1537571;  
ŽIRO-RAČUN KOD PRIVREDNE BANKE ZAGREB D.O. BROJ: 2340009-1100225724  
UPRAVA: MLADEN ANTUNOVIĆ, ZORAN KOPIĆ, RATIMIR OREŠKOVIĆ, DRAŽEN KOVAČ.  
RAĐOVAN CVEK  
PLINACRO@PLINACRO.HR

S poštovanjem,

v. d. Direktora Sektora korporativnog  
upravljanja  
**puinovac**  
25 d.o.o. • Zagreb

prilog: - kopija dopisa Klasa: PL-12/3338; Ur. br. K/IK1-12-2 od 12.07.2012.  
- grafički prikaz dostavljenih plinovoda u Općini Gradište  
- kopija dopisa za IV. liD PPUVSŽ

## 6. Primjedba HEP-a, Operatora distribucijskog sustava d.o.o., Elektra Vinkovci, Vinkovci

**HEP** - Operator distribucijskog sustava d.o.o.

**ELEKTRA VINKOVCI**

32100 Vinkovci, Kralja Zvonimira 96

Općina Gradište

Trg hrvatskih velikana 5  
32273 Gradište

TELEFON • +385 32 216 100 •  
TELEFAKS • +385 32 332 492 •  
POŠTA • 32100 Vinkovci • SERVIS  
ŽIRO RAČUN • 2390001-1400023918

NAŠ BROJ I ZNAK 400900401/7027/12ZM

VAŠ BROJ I ZNAK

6.

PREDMET II. Izmjene i dopune PPUO Gradište -  
javna rasprava

DATUM 24. listopada 2012.g.

Poštovani,

vezano uz II. Izmjene i dopune prostornog plana uređenja Općine Gradište, pregledom dostavljenih materijala utvrdili smo da na kartografskom prikazu elektroenergetskih građevina 2.3.p\_ENERGETSKI SUSTAVI nedostaju srednjenaponski (SN) 10(20) kV vodovi i transformatorske stanice 10(20)/0,4 kV. U prošla dva dopisa dostavili smo Vam uz tekstualni dio i kartografski prikaz te molimo da se ucrtta postojeće i planirano stanje SN mreže.

S poštovanjem!

Direktor:  
Vladimir Čuvlović, dipl.ing.el.

HEP - Operator distribucijskog sustava d.o.o. Zagreb  
DISTRIBUCIJSKO PODRUČJE  
ELEKTRA VINKOVCI

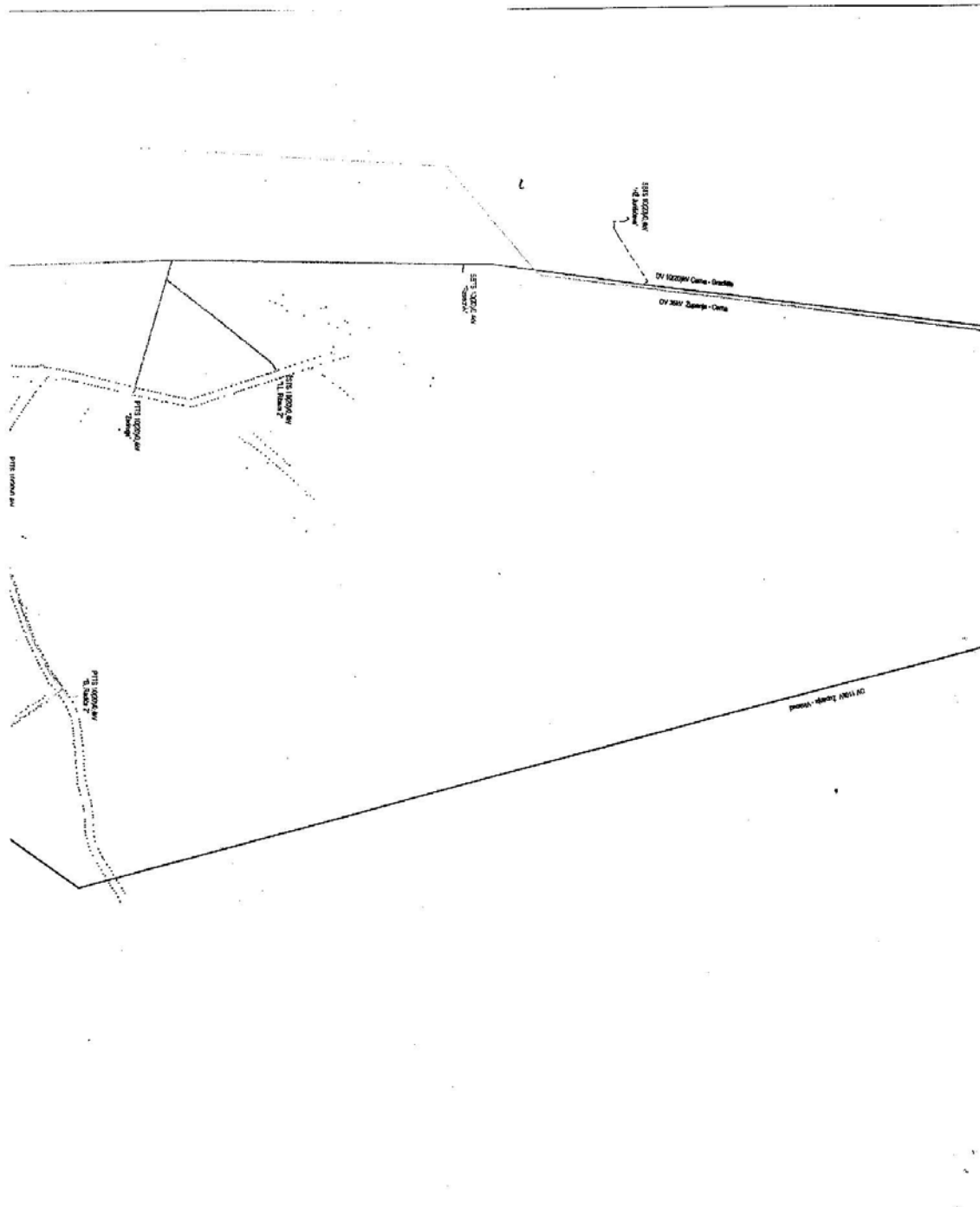
Prilog: karta

**ČLAN HEP GRUPE**

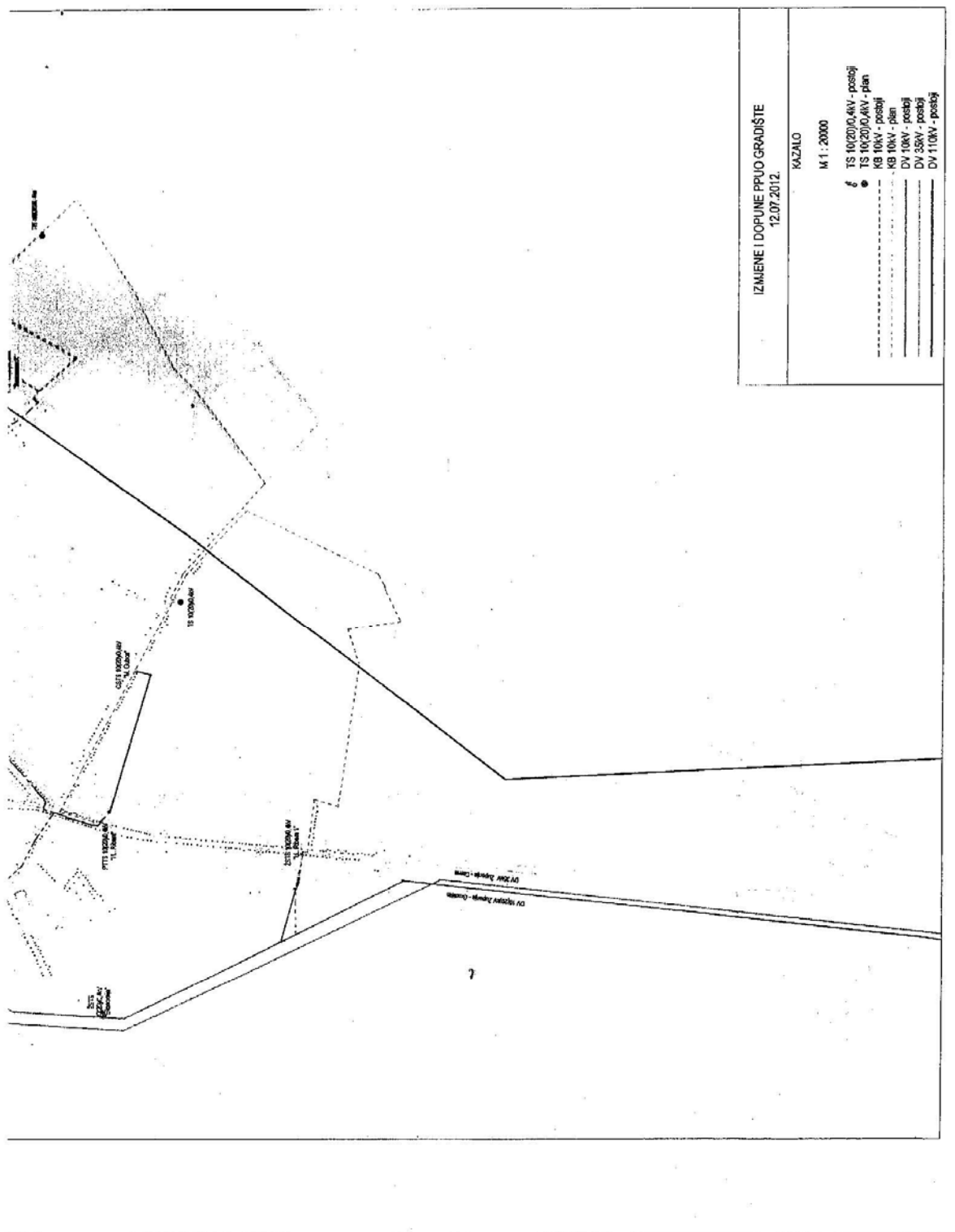
• UPRAVA DRUŠTVA • DIREKTORICA • LJILJANA ČULE •

• TRGOVAČKI SUD U ZAGREBU MBS 080434230 • MB 1643991 • OIB 46830600751 • UPLAČEN TEMELJNI KAPITAL 20.000,00 HRK •

• www.hep.hr •







## **ODGOVORI NA PRIMJEDBE**

**ODGOVORI NA PRIMJEDBE:****1. Odgovor na primjedbu iz Zapisnika s javnog izlaganja II. Izmjena i dopuna PPUO Gradište, HEP, OPS, Sambol Izidor**

**Odgovor na primjedbu:** PRIMJEDBA SE PRIHVAĆA

Na kartografskom prikazu 2.3. "Infrastrukturni sustavi i mreže – Energetski sustavi" promijenjen je naziv planiranog dalekovoda prijenosa iz "DV 2x400 kV Ernestinovo-Ugljenik" u "DV 2x400 kV Ernestinovo-BiH", a promijenjen je i grafički prikaz samog dvostrukog dalekovoda.

**2. Odgovori na primjedbe Javne ustanove, Zavoda za prostorno uređenje Vukovarsko-srijemske županije, Vinkovci****2.1. Članak 22., preformulirati stavak 1.**

**Odgovor na primjedbu:** PRIMJEDBA SE PRIHVAĆA, te će se na odgovarajući način korigirati članak 58., stavak 1.

**2.2. Dopuniti tekst članka 26.a.**

**Odgovor na primjedbu:** PRIMJEDBA SE PRIHVAĆA

**3. Odgovor na primjedbu Ministarstva kulture, Uprave za zaštitu kulturne baštine, Konzervatorskog odjela u Vukovaru, Vukovar**

**Odgovor na primjedbu:** PRIMJEDBA SE PRIHVAĆA

**4. Odgovor na primjedbu Uprave za ceste Vukovarsko-srijemske županije, Vinkovci**

**Odgovor na primjedbu:** PRIMJEDBA SE NE PRIHVAĆA

**Obrazloženje:** Primjedbu nije moguće prihvatiti jer tražena izmjena nije navedena u Odluci o Izmjenama i dopunama PPUO Gradište. Kategorizacija javnih cesta temelji se na Zakonu o cestama te se temeljem toga primjenjuje bez obzira je li takva kategorizacija u prostornom planu.

Ono što je moguće temeljem ove primjedbe je da Općina Gradište taj zahtjev ugradi u Odluku o sljedećim Izmjenama i dopunama PPUO Gradište i nakon toga ugradi i u Prostorni plan Općine.

**5. Odgovor na primjedbu PLINACRO d.o.o., Zagreb****Odgovor na primjedbu: PRIMJEDBA SE NE PRIHVAĆA**

**Obrazloženje:** Predmetni plinovod preuzet je od PPVSŽ i kao takav prikazan u važećem PPUO Gradište. Zahvati od važnosti za državu i županiju se utvrđuju u PPŽ i nije moguće mijenjati kategorije tih zahvata u PPUO.

Plinovod Županja-Gradište je PPVSŽ-om prikazan kao lokalni plinovod te je tražena izmjena predmet Izmjena i dopuna Prostornog plana Vukovarsko-srijemske županije te nije predmet Izmjena i dopuna PPUO Gradište.

**6. Odgovor na primjedbu HEP-a, Operatora distribucijskog sustava d.o.o., Elektra Vinkovci, Vinkovci****Odgovori na primjedbe: PRIMJEDBE SU DATE IZVAN ZAKONSKOG ROKA TE SE NE PRIHVAĆAJU**

**E) EVIDENCIJA POSTUPKA IZRADE I DONOŠENJE PROSTORNOG PLANA**

Na temelju Odluke o izradi Izmjena i dopuna PPUO Gradište ("Službeni vjesnik" Vukovarsko-srijemske županije, br. 4/12 i 6/12) Općina Gradište započela je izradu Plana.

Prema članku 79. ZPUIG ("Narodne novine" 76/07, 38/09, 55/11, 90/11 i 50/12) zatraženi su zahtjevi od trideset i šest nadležnih tijela i osoba za izradu Plana.

Šesnaest nadležnih tijela i osoba dostavilo je zahtjeve.

Prethodna rasprava u tijelu izrade Nacrta prijedloga održana je 29.08.2012. godine. Nakon održane prethodne rasprave u zakonskom roku od 15 dana očitovanja i primjedbe dostavilo je osam nadležnih tijela i osoba. Hrvatske vode dostavile su primjedbe izvan roka.

Dana 21.09.2012. godine načelnik Općine Gradište donio je zaključak o utvrđivanju Prijedloga II. Izmjena i dopuna Prostornog plana uređenja Općine Gradište.

Javna rasprava trajala je od 15.10.2012. do 22.10.2012. Javno izlaganje održano je 18.10.2012. godine. U zakonskom roku primjedbe je dostavilo pet nadležnih tijela. HEP ODS d.o.o. dostavilo je primjedbu izvan zakonskog roka. Pet nadležnih tijela i osoba dostavila su očitovanja.

Načelnik Općine Gradište je dana 12.12.2012. donio Zaključak o utvrđivanju Nacrta konačnog prijedloga II. Izmjena i dopuna Prostornog plana uređenja Općine Gradište. Općina je zatražila mišljenje na Nacrt konačnog prijedloga Plana od devetnaest nadležnih tijela i osoba. Dvanaest nadležnih tijela i osoba dale su mišljenje (suglasnost) na Nacrt konačnog prijedloga Plana.

Načelnik Općine Gradište je dana 13.02.2013. donio Zaključak o utvrđivanju Konačnog prijedloga Izmjena i dopuna Prostornog plana uređenja Općine Gradište.

Župan je dana 28.02.2013. dao suglasnost na Plan

Općinsko vijeće je dana 01.03.2013. usvojilo Plan.

Priloženi preslici:

- Odluka o izradi Izmjena i dopuna PPUO Gradište ("Službeni vjesnik" Vukovarsko-srijemske županije, br. 4/12 i 6/12)
- Odustajanje Općine od dijela zahtjeva za izmjenom Plana
- Zaključak o utvrđivanju Prijedloga II. Izmjena i dopuna Prostornog plana uređenja Općine Gradište
- Zaključak o utvrđivanju Nacrta konačnog prijedloga Plana II. Izmjena i dopuna Prostornog plana uređenja Općine Gradište
- Očitovanje HŽ infrastrukture
- Zaključak o utvrđivanju Konačnog prijedloga Izmjena i dopuna Prostornog plana uređenja Općine Gradište



**SLUŽBENI VJESNIK**  
**VUKOVARSKO-SRIJEMSKJE ŽUPANIJE**

**Broj 4. God. XX Vinkovci, srijeda, 26. travnja 2012. Izlazi prema potrebi**



**ODLUKU**  
o izradi izmjena i dopuna  
Prostornog plana uređenja općine Gradište  
(PPUO)

**PRAVNA OSNOVA**

**Članak 1.**

Ovom Odlukom započinje izrada Izmjena i dopuna PPUO Gradište sukladno članku 102. Zakona o prostornom uređenju i gradnji ("Narodne novine" Republike Hrvatske, broj 76/07, 38/09, 55/11 i 90/11).

**RAZLOZI I OBUHVAT IZMJENA I DOPUNA**

**Članak 2.**

Izmjenama i dopunama PPUO Gradište obuhvatiti će se sljedeće:

1. Izmjena odredbi za provođenje u dijelovima koji se odnose na:
  - određivanje udaljenosti građevina od međe,
  - određivanje udaljenosti i vrste otvora prema susjednim građevnim česticama,
  - određivanje uvjeta vezanih uz veličinu posjeda potrebnog za izgradnju farmi,
  - određivanje udaljenosti farmi od građevinskog područja,
  - određivanje uvjetnog broja grla u naseljima,
  - određivanje uvjeta vezanih za izgradnju bioenergana i ostalih postrojenja koja koriste obnovljive izvore energije,
  - određivanje lokacije reciklažnog dvorišta za građevinski i komunalni otpad na području poduzetničke zone "Ambarine" Gradište
  - osiguranje uvjeta za izgradnju benzinskih postaja,
  - usklađivanje infrastrukture sa izvedenim stanjem,
  - formiranje izdvojenog dijela građevinskog područja naselja Gradišta (kuće za odmor)
  - izmjena odredbi vezanih uz stanove (salaše)
2. Proširenje građevinskog područja poduzetničke zone "Ambarine" Gradište
3. Promjena namjene na dijelu zone športsko-rekreacijske namjene.
4. Usklađivanje s Izmjenama i dopunama Prostornog plana Vukovarsko-srijemske županije iz 2007. godine ("Službeni vjesnik" Vukovarsko-srijemske županije br. 8/2007. i 9/2007).
5. Usklađivanje s Izmjenama i dopunama Prostornog plana Vukovarsko-srijemske županije iz 2011. godine ("Službeni vjesnik" Vukovarsko-srijemske županije br. 9/2011).

6. Ugrađivanje zahtjeva Ministarstva kulture vezanih uz zaštitu prirodne i graditeljske baštine.
7. Usklađivanje Plana sa Zakonom o prostornom uređenju i gradnji ("Narodne novine" Republike Hrvatske, broj 76/07, 38/09, 55/11 i 90/11).

Navedeno će se na odgovarajući način ugraditi u tekstualni i/ili grafički dio PPUO-a, ukoliko ne postoje zapreke u smislu usklađenosti s planom šireg područja i zakonskim propisima, što je nedvojbeno moguće utvrditi samo neposredno kroz proces izrade plana. Ukoliko se kroz izradu plana utvrdi da neke od navedenih izmjena nije moguće ugraditi, ovu odluku nije zbog toga potrebno mijenjati.

**OCJENA STANJA**

**Članak 3.**

Ocijenom stanja unutar PPUO Gradište, uočeni su problemi vezani za Odredbe za provođenje PPUO Gradište - granice građevinskog područja.

**CILJEVI I PROGRAMSKA POLAZIŠTA**

**Članak 4.**

Osnovni cilj i programsko polazište je stvaranje prostornih uvjeta za planirani razvoj Općine Gradište, te usklađivanje PPUO Gradište s Izmjenama i dopunama Prostornog plana Vukovarsko-srijemske županije.

**POPIS POTREBNIH STRUČNIH PODLOGA**

**Članak 5.**

Za potrebe izrade Izmjena i dopuna PPUO Gradište nije potrebna izrada stručnih podloga, odnosno koristiti će se stručne podloge iz važećeg PPUO Gradište. ("Službeni vjesnik" Vukovarsko-srijemske županije br. 4/2004., 8/2006.).

**NAČIN PRIBAVLJANJA STRUČNIH RJEŠENJA**

**Članak 6.**

Stručna rješenja pribavit će se od strane stručnog izrađivača Plana.

**VRSTA I NAČIN PRIBAVLJANJA KATASTARSKIH PLANOVA I ODGOVARAJUĆIH POSEBNIH GEODETSKIH PODLOGA**

**Članak 7.**

U okviru izrade Izmjena i dopuna PPUO Gradište koristiti će se katastarski planovi iz važećeg PPUO Gradište.

**POPIS TIJELA I OSOBA ODREĐENIH POSEBNIM PROPISIMA KOJA DAJU ZAHTEJEVE**

**Članak 8.**

Popis tijela i osoba određenih posebnim propisima koja daju zahtjeve (podaci, planske

smjernice i propisani dokumenti) za izradu Plana iz područja svog djelovanja te drugih sudionika koji će sudjelovati u izradi Plana je sljedeći:

1. REPUBLIKA HRVATSKA  
MINISTARSTVO KULTURE  
Uprava za zaštitu kulturne baštine  
Konzervatorski odjel u Vukovaru  
Olajnica 19  
32000 VUKOVAR
2. REPUBLIKA HRVATSKA  
MINISTARSTVO KULTURE  
Uprava za zaštitu prirode  
Runjaninova 2  
10000 ZAGREB
3. REPUBLIKA HRVATSKA  
MINISTARSTVO KULTURE  
Uprava za zaštitu kulturne baštine  
Runjaninova 2  
10000 ZAGREB
4. REPUBLIKA HRVATSKA  
MINISTARSTVO OBRANE  
Služba za nekretnine, graditeljstvo i  
zaštitu okoliša  
Sarajevska cesta 7  
10000 ZAGREB
5. REPUBLIKA HRVATSKA  
MINISTARSTVO POLJOPRIVREDE,  
RIBARSTVA I RURALNOG  
RAZVOJA  
Uprava za poljoprivredno zemljište  
G-đa Ana Budanko-Penavić  
Ulica grada Vukovara 78  
10000 ZAGREB
6. REPUBLIKA HRVATSKA  
MINISTARSTVO REGIONALNOG  
RAZVOJA, ŠUMARSTVA I  
VODNOG GOSPODARSTVA  
Babonićeva 121  
10000 ZAGREB
7. REPUBLIKA HRVATSKA  
MINISTARSTVO ZAŠTITE  
OKOLIŠA I PRIRODE  
Ulica Republike Austrije 14  
10000 ZAGREB
8. REPUBLIKA HRVATSKA  
MINISTARSTVO GRADITELJSTVA I  
PROSTORNOG UREĐENJA  
Ulica Republike Austrije 20  
10000 ZAGREB
9. URED DRŽAVNE UPRAVE U  
VUKOVARSKO-SRIJEMSKOJ  
ŽUPANJI  
Služba za gospodarstvo  
Odsjek za poljoprivredu, šumarstvo i  
vodno gospodarstvo  
Županijska 11  
32000 VUKOVAR
10. MUP – Policijska uprava Vukovarsko-  
srijemska  
Glagoljaška 27b  
32100 VINKOVCI
11. SUSJEDNE JEDINICE LOKALNE  
SAMOUPRAVE:  
- GRAD ŽUPANJA  
- GRAD OTOK  
- OPĆINA ŠTITAR
- OPĆINA BABINA GREDA  
- OPĆINA BOŠNJACI  
- OPĆINA CERNA  
- OPĆINA PRIVLAKA
12. HRVATSKA AGENCIJA ZA POŠTU I  
ELEKTRONIČKE KOMUNIKACIJE  
Jurišićeva 13  
10000 ZAGREB
13. HT – HRVATSKE  
TELEKOMUNIKACIJE d.d.  
T - Com  
Palmotićeva 82  
10000 ZAGREB
14. OT – OPTIMA TELEKOM d.o.o.  
Regija Istok  
Lorenza Jagera 2  
31000 OSIJEK
15. T- MOBILE HRVATSKA d.o.o.  
Sektor za planiranje i razvoj sustava  
Ulica grada Vukovara 23  
10000 ZAGREB
16. VIPNET d.o.o.  
Odjel izgradnje  
Ulica Republike Hrvatske 43  
31000 OSIJEK
17. TELE 2 d.o.o.  
Ulica grada Vukovara 269D  
10000 ZAGREB
18. HEP – OPERATOR PRIJENOSNOG  
SUSTAVA d.o.o.  
Prijenosno područje Osijek  
Šetalište kardinala F. Šepera 1a  
31000 OSIJEK
19. HEP – OPERATOR PRIJENOSNOG  
SUSTAVA d.o.o.  
Elektra Vinkovci  
Kralja Zvonimira 96  
32100 VINKOVCI
20. PLINARA ISTOČNE SLAVONIJE  
d.o.o.  
Ohridska 17  
32100 VINKOVCI
21. PLINACRO d.o.o. Zagreb  
Savska cesta 88a  
10000 ZAGREB
22. INA – INDUSTRIJA NAFTE d.d.  
SD Istraživanje i proizvodnja nafte i  
plina  
Okrug i Slavonija  
Šubićeva 29  
10000 ZAGREB
23. JANAF  
Miramarska 24  
10000 ZAGREB
24. HRVATSKE CESTE d.o.o.  
Odjel za studije i projekte  
Vončinina 3  
10000 ZAGREB
25. UPRAVA ZA CESTE  
VUKOVARSKO-SRIJEMSKOJ  
ŽUPANIJE  
Glagoljaška 4  
32100 VINKOVCI
26. HRVATSKE ŽELJEZNICE  
Razvoj i investicije  
A. Mihovića 12  
10000 ZAGREB



27. HRVATSKE VOĐE ZAGREB  
VGO za vodno područje sliva Save,  
Zagreb  
VGI "Bid-Bosut" Vinkovci  
J. Kozarca 28  
32100 VINKOVCI
28. HRVATSKE VOĐE ZAGREB  
Ulica grada Vukovara 220  
10000 ZAGREB
29. VINKOVAČKI VODOVOD I  
KANALIZACIJA  
Karla Žanića 47 A  
32100 Vinkovci
30. KOMUNALAC d.o.o.  
Veliki kraj 132  
32270 ŽUPANJA

Pravne osobe navedene u stavku jedan ovoga članka dužne su osigurati i dostaviti Općini zahtjeve (podatke, planske smjernice i propisane dokumente) sukladno članku 79. Zakona o prostornom uređenju i gradnji u roku od 15 dana.

#### ROKOVIMA ZA IZRADU

##### Članak 9.

Za izradu Prostornog plana općine Gradište utvrđuju se sljedeći rokovi:

- dostava zahtjeva za izradu Prostornog plana (podaci, planske smjernice i propisani dokumenti) je 15 dana od dana prijema Odluke o izradi Prostornog plana,
- izrada nacrtu prijedloga Prostornog plana, prethodna rasprava, te utvrđivanje prijedloga Prostornog plana za javnu raspravu je 45 dana,
- javni uvid trajati će 15 dana, a primjedbe, zahtjevi i prijedlozi moći će se dostavljati do zadnjeg dana javnog uvida,
- odgovori na primjedbe, zahtjeve i prijedloge na prijedlog Prostornog plana Izrađivač će dostaviti u roku od 15 dana od dana primitka svih zaprimljenih zahtjeva, primjedbi i prijedloga,
- utvrđivanje konačnog prijedloga Prostornog plana je 8 dana nakon isteka zakonskog roka od 30 dana u kojem su pravne osobe iz članka 94. dostavile svoje mišljenje na nacrt konačnog prijedloga prostornog plana,
- donošenje Prostornog plana na predstavničkom tijelu je u roku od 10 dana od dobivanja suglasnosti na Prostorni plan od strane župana Vukovarsko-srijemske županije.

#### ZABRANA I VRIJEME TRAJANJA ZABRANE

##### Članak 10.

Ovom se Odlukom tijekom izrade Izmjena i dopuna PPUO Gradište ne utvrđuje zabrana izdavanja akata kojima se odobravaju zahvati u prostoru, odnosno građenje.

#### IZVORI FINANCIRANJA IZRADA

##### Članak 11.

Izvori financiranja za izradu Plana osiguravaju se iz Proračuna Općine Gradište.

#### ZAVRŠNE ODREDBE

##### Članak 12.

Provođenje ove Odluke povjerava se Jedinственом upravnom odjelu Općine Gradište.

##### Članak 13.

Ova Odluka stupa na snagu danom objave u "Službenom vjesniku" Vukovarsko-srijemske županije.

KLASA: 363-01/12-01/01  
URBROJ: 2212/06-02-12-01  
Gradište, 2. travnja 2012. godine

PREDsjedNIK OPĆINSKOG VIJEĆA  
**Ivan Čolakovac**

Temeljem članka 30. točka 8. Statuta Općine Gradište i članka 34. Poslovnika Vijeća Općine Gradište ("Službeni vjesnik" Vukovarsko-srijemske županije, broj 12/2009.) Općinsko Vijeće Općine Gradište na svojoj 15. sjednici održanoj 2. travnja 2012. godine u postupku otvorenog natječaja za prodaju građevinskog zemljišta u poslovnoj zoni "Ambarine" Općine Gradište, objavljenom u Glasu Slavonije od 12. listopada 2009. godine, donosi

#### Odluku o prodaji k.č. 3454/10, površine 16.991 m<sup>2</sup> u poslovnoj zoni "AMBARINE" Gradište

Kao najpovoljnija ponuda sukladno članku 5. otvorenog natječaja za prodaju građevinskog zemljišta u poslovnoj zoni "Ambarine" Općine Gradište za k.č. 3454/10, površine 16.991 m<sup>2</sup> odabire se ponuda tvrtke:

#### I. "C.N.-grupa" d.o.o., Glasgoljaška 16, 32100 Vinkovci

Na otvoreni natječaj za prodaju građevinskog zemljišta u poslovnoj zoni "Ambarine" za k.č. 3454/10, površine 16.991 m<sup>2</sup>, dana 19.03.2012. godine zaprimljena je ponuda od tvrtke "C.N.-grupa" d.o.o., koja je za kupovinu predmetne k.č. ponudila =10,00 kn/m<sup>2</sup> što ukupno iznosi =169.910,00 kn.


Zaprimljena ponuda je sukladna dokumentaciji za nadmetanje te Vijeće Općine Gradište navedenu ponudu prihvaća.



ISSN 1847-1323

**SLUŽBENI VJESNIK**  
**VUKOVARSKO-SRIJEMSKJE ŽUPANIJE**

**Broj 6. God. XX Vinkovci, četvrtak, 28. lipnja 2012. Izlazi prema potrebi**



## OPĆINA GRADIŠTE AKTI OPĆINSKOG VIJEĆA

Temeljem članka 30. točka 8. Statuta Općine Gradište i članka 34. Poslovnika Vijeća Općine Gradište («Službeni vjesnik» Vukovarsko-srijemske županije, broj 12/2009.) u postupku otvorenog natječaja za prodaju građevinskog zemljišta u poslovnoj zoni «Ambarine» Općine Gradište objavljenom u Glasu Slavonije od 12.10.2009. godine, Općinsko vijeće Općine Gradište na svojoj 16. sjednici održanoj 8. lipnja 2012. godine, donosi

### Odluku o prodaji k.č. 2264/2, površine 11.278 m<sup>2</sup> u poslovnoj zoni «AMBARINE» Gradište

#### Članak 1.

Kao najpovoljnija ponuda sukladno članku 5. otvorenog natječaja za prodaju građevinskog zemljišta u poslovnoj zoni «Ambarine» Općine Gradište za k.č. 2264/2, površine 11.278 m<sup>2</sup> odabire se ponuda tvrtke:

1. **«IVANKOVIĆ» d.o.o., A.M.**  
**Hrvatske 53, 32270 Županja.**  
**OIB: 41064530601**

#### Članak 2.

Na otvoreni natječaja za prodaju građevinskog zemljišta u poslovnoj zoni «Ambarine» za k.č. 2264/2, površine 11.278 m<sup>2</sup>, dana 04.06.2012. godine zaprimljena je ponuda od tvrtke «IVANKOVIĆ» d.o.o., koja je za kupovinu predmetne k.č. ponudila =10,00 kn/m<sup>2</sup> što ukupno iznosi =112.780,00 kn.

Zaprimljena ponuda je sukladna dokumentaciji za nadmetanje te Vijeće Općine Gradište navedenu ponudu prihvaća.

#### Članak 3.

Odluka stupa na snagu danom objave u «Službenom vjesniku» Vukovarsko-srijemske županije.

KLASA: 944-01/12-01/01  
URBROJ: 2212/06-02-12-3  
Gradište, 8.lipnja 2012. godine

PREDSJEDNIK OPĆINSKOG VIJEĆA  
**Ivan Čolakovac**

Na temelju članka 78. Zakona o prostornom uređenju i gradnji ("Narodne novine" Republike Hrvatske, broj 76/07, 38/09, 55/11, 90/11 i 50/12) članka 30 Statuta Općine Gradište ("Službeni vjesnik» Vuk.-srijemske županije, broj 12/2009.) Općinsko vijeće Općine Gradište, na 16. sjednici održanoj dana 8. lipnja 2012. godine, donijelo je:

### ODLUKU O IZMJENI I DOPUNI ODLUKE O IZRADI IZMJENA I DOPUNA

### PROSTORNOG PLANA UREĐENJA OPĆINE (PPUO) GRADIŠTE

#### Članak 1.

U članku 2., u podstavku 1., alineja 10., briše se.

Dodaju se postavci 8. i 9. koji glase:

8. Proširenje i za istu površinu odgovarajuće smanjenje građevinskog područja naselja Gradište,
9. Formiranje izdvojenog dijela građevinskog područja naselja Gradište (kuće za odmor).

#### Članak 2.

Provođenje ove Odluke povjerava se Jedinstvenom upravnom odjelu Općine Gradište.

#### Članak 3.

Ova Odluka stupa na snagu danom objave u "Službenom vjesniku" Vukovarsko-srijemske županije.

KLASA: 363-01/12-01/02  
URBROJ 2212/06-02-12-01  
Gradište, 8.lipnja 2012. godine

PREDSJEDNIK OPĆINSKOG VIJEĆA  
**Ivan Čolakovac**

Na temelju članka 30. Statuta Općine Gradište ("Službeni vjesnik» Vukovarsko-srijemske županije, broj 12/2009.) Općinsko vijeće Općine Gradište, na 16. sjednici održanoj dana 8. lipnja 2012. godine, donijelo je:

### ODLUKU

#### Članak 1.

Ukida se zabilježba zabrane otuđenja i opterećenja na k.č. 2264/3 Ambarine, površine 14.051 m<sup>2</sup> u k.o. Gradište koja je provedena sukladno članku 10. Ugovora o kupoprodaji nekretnina sklopljenog dana 27.11.2007. godine između Općine Gradište i Žito d.o.o. iz Osijeka.

#### Članak 2.

Odluka stupa na snagu danom objave.

KLASA: 361-01/12-01/02  
URBROJ: 2212/06-02-12-01  
Gradište 8. lipnja 2012. godine

PREDSJEDNIK OPĆINSKOG VIJEĆA  
**Ivan Čolakovac**



REPUBLIKA HRVATSKA  
VUK-SRIJEMSKA ŽUPANIJA  
OPĆINA GRADIŠTE  
Načelnik

KLASA: 350-02/12-01/01  
URBROJ: 2212/06-04-12-02  
U Gradištu, 03.09.2012.

Zavod za prostorno planiranje d.d.  
Vijenac Paje Kolarica 5a  
31000 OSIJEK

Predmet: Izmjene i dopune Prostornog plana uređenja Općine Gradište,  
odustajanje od dijela zahtjeva za izmjenom Plana  
- dostavlja se

Izjavljujemo Vas da Općina Gradište odustaje od izmjena Plana koji se odnose na:  
- proširenje građevinskog područja poduzetničke zone „Ambarine“ Gradište  
- promjene namjene na dijelu zone sportsko-rekreacijske namjene  
- formiranje izdvojenog dijela građevinskog područja naselja Gradište (kuće za odmor), zbog problema u njihovoj realizaciji.

*S poštovanjem!*

Načelnik:  
Srećko Papac



428

• Općina Gradište, Trg Hrvatskih Vojkova 36, 32273 Gradište • tel/fax: 032/841-270 •  
• www.gradiste.hr • E-mail: opcina-gradiste@vk.t-com.hr • žiro-račun: 2340009-1813700001 •



REPUBLIKA HRVATSKA  
VUKOVARSKO-SRIJEMSKA ŽUPANIJA  
OPĆINA GRADIŠTE  
Načelnik

KLASA: 350-02/12-01/01  
URBROJ: 2212/06-04-12-1  
Gradište, 21.09.2012.

Na temelju članka 84. Zakona o prostornom uređenju i gradnji ("NN", br. 76/07, 38/09, 55/11 90/11 i 50/12), članka 45. Statuta Općine Gradište (Službeni vjesnik Vukovarsko-srijemske županije br. 12 od 31.07.2009.), dana 21.09.2012. godine, Načelnik Općine Gradište donosi sljedeći

**ZAKLJUČAK**  
**o utvrđivanju Prijedloga II. Izmjena i dopuna Prostornog plana uređenja**  
**Općine Gradište**

Članak 1.

Utvrđuje se Prijedlog II. Izmjena i dopuna Prostornog plana uređenja Općine Gradište (u daljnjem tekstu: Prijedlog Izmjena i dopuna plana).

Prijedlog Izmjena i dopuna Prostornog plana sadrži tekstualni i grafički dio Plana, te Sažetak za javnost.

Članak 2.

Prijedlog Izmjena i dopuna plana se upućuje u javnu raspravu. Javna rasprava s javnim uvidom trajat će osam (8) dana u vremenu od 15.10.2012. do 22.10.2012. .

Članak 3.

Prijedlog Izmjena i dopuna plana (tekstualni i grafički dio) bit će izložen u prostorijama Općine Gradište svakim danom od 08:00 do 14:00 sati.

Članak 4.

Tijekom trajanja javne rasprave bit će organizirano javno izlaganje Prijedloga Izmjena i dopuna plana u Općini Gradište dana 18.10.2012. godine u 11:00 sati.

Članak 5.

Pisana očitovanja, prijedlozi i primjedbe na Prijedlog Izmjena i dopuna plana mogu se dostaviti (Jedinstvenom upravnom odjelu Općine ili Načelniku) do 22.10.2012. godine.

Članak 6.

Načelnik Općine Gradište se obvezuje:

- U roku od osam (8) dana po donošenju ovog Zaključka, o njegovom sadržaju i trajanju javne rasprave izvijestiti sredstva javnog priopćavanja (novine i/ili radio). Obavijest o javnoj raspravi mora se objaviti najkasnije osam (8) dana prije početka javne rasprave.
- Uputiti posebnu pisanu obavijest o donošenju ovog Zaključka s pozivom na javno izlaganje, tijelima opisanim u članku 87. Zakona.

Članak 7.

Ovaj Zaključak obvezno se objavljuje u Službenom vjesniku Vukovarsko-srijemske županije.



*h. G. G.*

Na temelju članka 94. Zakona o prostornom uređenju i gradnji («Narodne novine» broj 76/07, 38/09, 55/11, 90/11 i 50/12.) i članka 45. Statuta Općine Gradište («Službeni vjesnik» Vukovarsko-srijemske županije, br. 12/2009) Načelnik Općine Gradište dana 12.12.2012. godine donosi sljedeći:

**ZAKLJUČAK**  
**O UTVRĐIVANJU NACRTA KONAČNOG PRIJEDLOGA**  
**II. IZMJENA I DOPUNA PROSTORNOG PLANA UREĐENJA OPĆINE GRADIŠTE**

Članak 1.

Utvrđuje se Nacrt konačnog prijedloga II. Izmjena i dopuna Prostornog plana uređenja Općine Gradište (u nastavku teksta: Nacrt konačnog prijedloga plana).

Članak 2.

Nacrt konačnog prijedloga plana obavezno se dostavlja tijelima i/ili osobama određenim posebnim propisima radi iskazivanja pisanih mišljenja.

Rok za davanje pisanih mišljenja iz stavka 1. ovoga članka je 30 (trideset) dana. Ako tijelo i/ili osoba ne dostavi mišljenje u tom roku, smatrat će se da je mišljenje dano, odnosno da to tijelo i/ili osoba nema primjedbi na Nacrt konačnog prijedloga plana.

Članak 3.

Ovaj Zaključak stupa na snagu danom donošenja.

Članak 4.

Ovaj Zaključak biti će objavljen u «Službenom vjesniku» Vukovarsko-srijemske županije.



REPUBLIKA HRVATSKA  
VUK.-SRIJEMSKA ŽUPANIJA  
OPĆINA GRADIŠTE  
Načelnik

KLASA: 350-02/12-01/04  
URBROJ: 2212/06-04-12-01  
U Gradištu, 13.12.2012.



644

\* Općina Gradište, Trg Hrvatskih Veikana 36, 32273 Gradište • tel/fax: 032/841-270 •  
• www.gradiste.hr • E-mail: opcina-gradiste@vk.t-com.hr • žiro-račun: 2340009-1813700001 \*



**HŽ INFRASTRUKTURA**  
10 000 Zagreb, Mihanovićeve 12

Razvoj i investicijsko  
planiranje

tel: +385 (0)1 4533778  
fax: +385 (0)1 3783396  
e-mail: goran.ilkoski@hznet.hr  
naš broj i znak: 373/13 1.3.1. GI  
vaš broj i znak: 2212/06-04-13-1  
datum: 28. siječnja 2013.

OPĆINA GRADIŠTE  
NAČELNIK  
Trg Hrvatskih velikana 5  
32273 GRADIŠTE

39.09.193.  
59/193

**Predmet: II. Izmjene i dopune PPUO Gradište  
- dostava očitovanja**

Temeljem Vašeg dopisa KLASA:350-02/13-01/01, UR.BROJ: 2212/06-04-13-1 od 16. siječnja 2013. godine u kojem tražite naše očitovanje o statusu katastarske čestice k.č.br. 185, u katastarskoj općini k.o. Gradište izvješćujemo Vas sljedeće:

predmetna k.č. 185 u k.o. Gradište smještena je izvan granice pružnog pojasa željezničke pruge od značaja za lokalni promet oznake L210 Vinkovci – Županja te se ne nalazi na trasi buduće željezničke pruge.

S poštovanjem,



Direktor:

Tomislav Hozjan, dipl.ing.

HŽ Infrastruktura d.o.o. ZAGREB, Mihanovićeve 12, TRGOVAČKI SUD U ZAGREBU, MBS: 080590485, OIB 39901919995  
NAZIV I SJEDIŠTE BANKE: Privredna banka Zagreb d.d., Račkoga 6, BROJ RAČUNA: 2340009-1110252804,  
TEMELJNI KAPITAL: 224.188.000,00 kuna, PREDSEDNIK UPRAVE: Đarko Peričić mag.ing.traff., ČLANOVI UPRAVE:  
Nikola Ljubač, dipl.ing., Marko Čar, dipl.ing., mr. sc. Rene Valčić, mr. sc. Ivan Vuković

Na temelju članka 95. Zakona o prostornom uređenju i gradnji (NN br. 76/07, 38/09, 55/11, 90/11 i 50/12) članka 16 Statuta Općine Gradište (Službeni vjesnik Vukovarsko-srijemske Županije br. 12. od 31.07.2009.) dana 13.02.2013. godine, Načelnik donosi sljedeći:

**ZAKLJUČAK  
O UTVRĐIVANJU KONAČNOG PRIJEDLOGA  
IZMJENA I DOPUNA PROSTORNOG PLANA UREĐENJA  
OPĆINE GRADIŠTE**

**Članak 1.**

Prihvataju se: Nacrt konačnog prijedloga Plana, Izvješće o javnoj raspravi i mišljenja opisana u članku 94. Zakona o prostornom uređenju i gradnji i utvrđuje Konačni prijedlog Prostornog plana.

**Članak 2.**

Konačni prijedlog plana dostavit će se Javnoj ustanovi Zavodu za prostorno uređenje Vukovarsko-srijemske Županije radi davanja mišljenja.

**Članak 3.**

Nakon dobivenog mišljenja Konačni prijedlog plana dostavit će se Županu radi davanja suglasnosti.

**Članak 4.**

Po pribavljenoj suglasnosti od Župana, Konačni prijedlog plana dostavit će se Općinskom Vijeću na usvajanje.

**Članak 5.**

Jedinstveni upravni odjel Općine Gradište provest će ovaj Zaključak.

**Članak 6.**

Ovaj Zaključak stupa na snagu danom donošenja.

**Članak 7.**

Ovaj Zaključak obvezno se objavljuje u Službenom vjesniku Vukovarsko-srijemske Županije.

KLASA: 350-02/13-01/01  
URBROJ: 2212/06-04-13-03  
U Gradištu, 13.02.2013. godine

Načelnik:  
Srećko Papac



072

• Općina Gradište, Trg Hrvatskih Velikana 36, 32273 Gradište • tel/fax: 032/841-270 •  
• www.gradiste.hr • E-mail: opcina-gradiste@vk.t-com.hr • žiro-račun: 2340009-1813700001 •



**F) SAŽETAK ZA JAVNOST**

ZAVOD ZA PROSTORNO PLANIRANJE d.d. OSIJEK

**II. IZMJENE I DOPUNE PROSTORNOG PLANA  
UREĐENJA OPĆINE GRADIŠTE**  
(Prijedlog)

*SAŽETAK ZA JAVNOST*

OSIJEK, rujan 2012.

## **OBRAZLOŽENJE IZMJENA I DOPUNA**

Općina Gradište donijela je Odluku o izradi II. Izmjena i dopuna Prostornog plana uređenja (PPUO) Gradište ("Službeni vjesnik" Vukovarsko-srijemske županije broj 4/12 i 6/12).

II. Izmjene i dopune Prostornog plana uređenja Općine Gradište obuhvaćaju tekstualni i grafički dio.

U odnosu na važeći PPUO Gradište dio izmjena i dopuna prikazan je na kartografskim prikazima "0. Pregledna karta Izmjena i dopuna".

### **Izmjena i dopuna broj 1.**

Ova Izmjena i dopuna odnosi se na proširenje građevinskog područja naselja Gradište. Građevinsko područje naselja Gradište prošireno je na sedam lokacija. Ukupno proširenje građevinskog područja naselja Gradište iznosi 10,95 ha .

### **Izmjena i dopuna broj 2.**

Ova Izmjena i dopuna odnosi se na smanjenje građevinskog područja naselja Gradište. Građevinsko područje naselja Gradište smanjeno je na tri lokacije. Ukupno smanjenje građevinskog područja naselja Gradište iznosi 11,01 ha.

### **Izmjena i dopuna broj 3.**

Ova Izmjena i dopuna odnosi se na usklađivanje PPUO Gradište sa Zakonom o prostornom uređenju i gradnji ("NN", br. 76/07, 38/09, 55/11, 90/11 i 50/12).

#### **Izmjena i dopuna broj 3a.**

Ovom Izmjenom i dopunom zbog usklađivanja sa Zakonom definirani su novi nazivi izdvojenih građevinskih područja izvan naselja.

#### **Izmjena i dopuna broj 3b.**

Ovom Izmjenom i dopunom korigirani su izgrađeni i neizgrađeni dijelovi građevinskih područja.

#### **Izmjena i dopuna broj 3c.**

Ovom Izmjenom i dopunom područje postojećeg groblja izvan naselja postalo je izdvojeno građevinsko područje izvan naselja groblja Gradište (površine cca 2,22 ha).

#### **Izmjena i dopuna broj 3d.**

Ovom Izmjenom i dopunom određena je obveza izrade i granica obuhvata planova užih područja (urbanističkih planova uređenja) za sve neizgrađene i neuređene dijelove građevinskih područja, a to su:

- Urbanistički plan uređenja "Gradište sjever" (površine cca 14,73 ha)
- Urbanistički plan uređenja "Sjever 1" (površine cca 3,97 ha)
- Urbanistički plan uređenja "Sjever 2" (površine cca 1,45 ha)

**Izmjena i dopuna broj 3e.**

Ovom Izmjenom i dopunom Odredbe PPUO Gradište korigirane su s obzirom na Zakon.

**Izmjena i dopuna broj 4.**

Ova Izmjena i dopuna odnosi se na usklađivanje s Izmjenama i dopunama Prostornog plana Vukovarsko-srijemske županije iz 2007. godine.

**Izmjena i dopuna broj 4a.**

Ova Izmjena i dopuna odnosi se na usklađivanje Odredbi PPUO Gradište s Odredbama Izmjena i dopuna PPVSŽ iz 2007. godine.

**Izmjena i dopuna broj 4b.**

Ova Izmjena i dopuna odnosi se na elektroenergetsku mrežu.

**Izmjena i dopuna broj 4c.**

Ova Izmjena i dopuna odnosi se na vodnogospodarstvo.

**Izmjena i dopuna broj 5.**

Ova Izmjena i dopuna odnosi se na usklađivanje s Izmjenama i dopunama Prostornog plana Vukovarsko-srijemske županije iz 2011. godine.

**Izmjena i dopuna broj 5a.**

Ova Izmjena i dopuna odnosi se na pokretnu mrežu elektroničkih komunikacija.

**Izmjena i dopuna broj 5b.**

Ova Izmjena i dopuna odnosi se na usklađivanje Odredbi PPUO Gradište s Odredbama Izmjena i dopuna Prostornog plana Vukovarsko-srijemske županije iz 2011. godine.

**Izmjena i dopuna broj 6.**

Ova Izmjena i dopuna odnosi se na usklađivanje Plana sa zahtjevima Konzervatorskog odjela u Vukovaru.

**Izmjena i dopuna broj 7.**

Ova Izmjena i dopuna odnosi se na usklađivanje Plana sa zahtjevima Ministarstva zaštite okoliša i prirode, a vezan je za zaštićene i ugrožene vrste, ugrožena i rijetka staništa, zaštićena i evidentirana područja i ekološku mrežu.

**Izmjena i dopuna broj 8.**

Ova Izmjena i dopuna Odnosi se na izmjene i dopune Odredbi za provođenje PPUO Gradište, a one obuhvaćaju sljedeće:

- određivanje udaljenosti građevina od međe,
- određivanje udaljenosti i vrste otvora prema susjednim građevnim česticama,
- određivanje uvjeta vezanih uz veličinu posjeda potrebnog za izgradnju farmi,
- određivanje udaljenosti farmi od građevinskog područja,
- određivanje uvjetnog broja grla u naseljima,
- određivanje uvjeta vezanih za izgradnju bioenergana i ostalih postrojenja koja koriste obnovljive izvore energije,
- određivanje lokacije reciklažnog dvorišta za građevinski i komunalni otpad na području poduzetničke zone "Ambarine" Gradište,
- osiguranje uvjeta za izgradnju benzinskih postaja,
- usklađivanje infrastrukture sa izvedenim stanjem,
- izmjena odredbi vezanih uz stanove (salaše).

**IV. DOKUMENTACIJA**

REPUBLIKA HRVATSKA  
TRGOVAČKI SUD U OSIJEKU

IZVADAK IZ SUDSKOG REGISTRA

---

SUBJEKT UPISA

---

MBS:

030006824

OIB:

78499807369

TVRKA/NAZIV:

1 ZAVOD ZA PROSTORNO PLANIRANJE, dioničko društvo

SKRAĆENA TVRKA/NAZIV:

1 ZPO, d.d.

PRIJEVOD TVRTKE/NAZIVA:

1 English Urban planing institute, share holding company,  
Osijek, Croatia

SJEDIŠTE:

1 Osijek, Vij.P.Kolarića 5/A

PREDMET POSLOVANJA - DJELATNOSTI:

- 1 51.1 - Posredovanje u trgovini
- 1 51.7 - Ostala trgovina na veliko
- 1 70.1 - Poslovanje vlastitim nekretninama
- 1 70.2 - Iznajmljivanje vlastitih nekretnina
- 1 70.31 - Agencije za promet nekretninama
- 1 72.3 - Obrada podataka
- 1 72.4 - Izrada baze podataka
- 1 74.13 - Istraživanje tržišta i ispit. javnog mnijenja
- 1 \* - Savjetovanje i poslovi u arhitektonskoj djelatnosti
- 1 \* - Inženjering, projektni menadžment i tehničke djelatnosti
- 1 \* - Izrada elaborata o ekonomskoj vrijednosti poduzeća
- 1 \* - Kopiranje, fotokopiranje, šapirografiranje i sl.usluge
- 1 \* - Izvođenje investicijskih radova u inozemstvu i ustupanje investicijskih radova stranoj osobi u Hrvatskoj, a od toga samo:
- 1 \* - Izrada ekspertiza i studija, invest.programa, prostornih i urban.planova i projekata, idejnih, glavnih i detaljnih projekata i investicijsko-tehn.dokumentacije, licitacijskih elab.(tenderske dokumentacije) i dr.investicijske dokument. za objekte i radove
- 1 \* - Organizacija izgradnje kompletnih objekata (inženjering), izvodački inženjering i savjetodavni (konsulting) inženjering
- 1 \* - Stručno-tehnički nadzor nad izvođenjem investicijskih radova u inozemstvu i nad izgradnjom investicijskih objekata

22 -10- 2010

D004, 2010-10-22 07:01:33

Stranica:





REPUBLIKA HRVATSKA  
TRGOVAČKI SUD U OSIJEKU

## IZVADAK IZ SUDSKOG REGISTRA

## SUBJEKT UPISA

## PREDMET POSLOVANJA - DJELATNOSTI:

- 1 \* - Davanje stručne pomoći odnosno konzultantskih usluga u toku izgradnje i u radovima na izgrađenim objektima
- 10 \* - izrada studija o značajnom utjecaju plana i programa na okoliš
- 10 \* - izrada studija o utjecaju zahvata na okoliš uključujući i izradu studija o prihvatljivosti planiraoog zahvata u području prirode i izradu elaborata o zaštiti okoliša koji se odnose na zahvate za koje nije propisana obveza procjene utjecaja na okoliš
- 10 \* - izrada programa zaštite okoliša uključujući akcijske planove, izrada izvješća o stanju okoliša

## ČLANOVI UPRAVE/LIKVIDATORI:

- 8 Krunoslav Lipić, rođen 28.12.1955.godine, OI br.100459992/03  
PU Osječko-baranjske  
Osijek, Ivana Zajca 2
- 8 - član uprave
- 8 - direktor, zastupa društvo pojedinačno i neograničeno

## NADZORNI ODBOR:

- 8 Sonja Cupec, 08.01.1947.godine, OI br.100923582/03 PU  
Osječko-baranjska  
Osijek, Sjenjak 44
- 8 - predsjednik nadzornog odbora
- 8 Stjepan Stakor, rođen 14.05.1954.godine, OI br.13825154/98  
MUP Osijek  
Osijek, Vj.Gorana Zobundije 6
- 8 - član nadzornog odbora
- 9 Vlado Sudar, rođ.21.05.1958., OI br.15135247 MUP Osijek  
Osijek, A.Paradžika 10
- 9 - zamjenik predsjednika nadzornog odbora

## TEMELJNI KAPITAL:

2 978.000,00 kuna

## PRAVNI ODNOSI:

## Pravni oblik:

- 1 dioničko društvo

## Temeljni akt:

- 1 Statut usvojen 03.11.1995. o usklađenju općih akata sa Zakonom o trgovačkim društvima
- 2 Odluka o izmjeni statuta od 26.04.1996. god. o usklađenju

D004, 2010-10-22 07:01:33

Stranica: 2 <sup>22</sup>3-10-2010





REPUBLIKA HRVATSKA  
TRGOVAČKI SUD U OSIJEKU

IZVADAK IZ SUDSKOG REGISTRA

**SUBJEKT UPISA**

**PRAVNI ODNOSI:**

Temeljni akt:

- temeljnog kapitala sa ZTD  
5 Odluka Skupštine od 19.11.1999. godine o izmjenama i dopunama Statuta i Odluka Skupštine o izmjeni članova Nadzornog odbora.

**Statut:**

- 4 Odluka Skupštine od 19.11.1999.godine o izmjeni i dopuni Statuta, kojom se broj članova nadzornog odbora sa 5 članova smanjuje na 3 člana.  
6 Odlukom Skupštine društva od 25.04.2003.g. brisan podnaslov ispred čl.15., promjenjen čl.18. koji se odnosi na oblik izdavanja dionica i vođenje podataka o pravima vezanim uz dionice, te brisani čl.18.-27. Statuta sa pripadajućim podnaslovima.  
10 Odluka o izmjenama i dopunama Statuta, donesena na Skupštini Društva 04.10.2010. g., kojom se mijenjaju odredbe čl. 10., a odnose se na predmet poslovanja društva, te se dodaje članak 33. koji se odnosi na moćnost imenovanja člana Nadzornog odbora

**OSTALI PODACI:**

- 7 Promjena osobnih podataka zamjenika predsjednika Nadzornog odbora zbog promjene adrese.

Upise u glavnu knjigu proveli su:

RBU Tt	Datum	Naziv suda
0001 Tt-95/956-2	21.11.1995	Trgovački sud u Osijeku
0002 Tt-96/337-2	06.06.1996	Trgovački sud u Osijeku
0003 Tt-97/872-4	16.09.1997	Trgovački sud u Osijeku
0004 Tt-00/173-2	18.02.2000	Trgovački sud u Osijeku
0005 Tt-00/73-4	18.02.2000	Trgovački sud u Osijeku
0006 Tt-03/605-2	26.05.2003	Trgovački sud u Osijeku
0007 Tt-03/1563-2	22.12.2003	Trgovački sud u Osijeku
0008 Tt-05/1376-7	10.01.2006	Trgovački sud u Osijeku
0009 Tt-07/1829-3	27.12.2007	Trgovački sud u Osijeku
0010 Tt-10/1736-2	19.10.2010	Trgovački sud u Osijeku

U Osijeku, 22. listopada 2010.

Ovlaštena osoba:

OVAJ IZVADAK VJERAN JE IZVORNIKU  
BROJ UPISNIKA POD KOJIM JE IZVADAK  
IZDAN R3-5218/10 -2

TRGOVAČKI SUD U OSIJEKU

D004, 2010-10-22 07:01:33

Stranica: 3 od 3

Osijek,



-10-2010  
UPRAVA SUDSKOG  
REGISTRA





**REPUBLIKA HRVATSKA**

MINISTARSTVO  
PROSTORNOG UREĐENJA,  
GRADITELJSTVA I STANOVANJA  
10000 Zagreb, Ulica grada Vukovara 78  
Tel: 01/61 33 444 fax: 01/61 12 131

ZAVOD ZA PROSTORNO PLANIRANJE, d. d.  
O S I J E K

PRIMLJENO: 20. 09. 2012.

Org. jed.	Broj	Prihvat	Uplaćeno
	437		

**Uprava za prostorno uređenje**

Klasa : 350-02/95-01/90  
Urbroj: 531-02/1-1-95-2  
Zagreb, 15. rujna 1995.

**“ZAVOD ZA PROSTORNO PLANIRANJE” d.d.**  
Vijenac Paje Kolarića 5a  
O S I J E K

**Predmet: Suglasnost za upis u sudski registar**  
- dostavlja se

Na temelju odredbe članka 8. stavak 3. Zakona o prostornom uređenju (“Narodne novine”, br. 30/94) i odredbe članka 2. točka 1. Pravilnika o izdavanju suglasnosti za upis u sudski registar pravnih osoba koje obavljaju stručne poslove prostornog uređenja (“Narodne novine”, br. 93/94), Ministarstvo prostornog uređenja, graditeljstva i stanovanja daje

**S U G L A S N O S T**

**ZA UPIS U SUDSKI REGISTAR**

pravne osobe : **“ZAVOD ZA PROSTORNO PLANIRANJE” d.d.**

adresa : **OSIJEK, Vijenac Paje Kolarića 5a**

da obavlja stručne poslove prostornog uređenja u svezi s izradom:

- dokumentata prostornog uređenja i stručnih podloga za izdavanje lokacijskih dozvola





**REPUBLIKA HRVATSKA**  
MINISTARSTVO ZAŠTITE OKOLIŠA,  
PROSTORNOG UREĐENJA I  
GRADITELJSTVA  
10000 Zagreb, Ulica Republike Austrije 20  
Tel: 01/37 82-444 Fax: 01/37 72-822

### Uprava za prostorno uređenje

Klasa : UP/I-350-02/07-07/46  
Urbr.: 531-06-07-3  
Zagreb, 30. travnja 2007.

Ministarstvo zaštite okoliša, prostornog uređenja i graditeljstva, povodom zahtjeva tvrtke: ZAVOD ZA PROSTORNO PLANIRANJE d.d. iz Osijeka, Vijenac Paje Kolarića 5a, zastupan po direktoru: Krunoslav Lipić, dipl.ing.arh., za izdavanje suglasnosti za obavljanje stručnih poslova prostornog uređenja, na temelju odredbe članka 8.a stavka 1. Zakona o prostornom uređenju ("Narodne novine", br. 30/94, 68/98, 61/00, 32/02 i 100/04), donosi

### RJEŠENJE

**I. ZAVOD ZA PROSTORNO PLANIRANJE d.d. - u iz Osijeka, Vijenac Paje Kolarića 5a, daje se suglasnost za obavljanje svih stručnih poslova prostornog uređenja: izrade svih prostornih planova i stručnih podloga za izdavanje lokacijskih dozvola.**

II. Pravna osoba iz točke I. izreke ovoga rješenja dužna je Ministarstvu zaštite okoliša, prostornog uređenja i graditeljstva dostaviti obavijest i dokumentaciju o naknadnoj promjeni uvjeta značajnih za davanje ove suglasnosti najkasnije u roku od 30 dana od dana nastanka promjene.

III. Suglasnost iz točke I. izreke ovoga rješenja oduzet će se ako pravna osoba prestane ispunjavati uvjete propisane za davanje suglasnosti ili ako stručne poslove prostornog uređenja obavlja protivno propisima koji uređuju prostorno uređenje.

### Obrazloženje

ZAVOD ZA PROSTORNO PLANIRANJE d.d. iz Osijeka, Vijenac Paje Kolarića 5a, podnio je ovom Ministarstvu zahtjev za davanje suglasnosti za obavljanje svih stručnih poslova prostornog uređenja: izrade svih prostornih planova i stručnih podloga za izdavanje lokacijskih dozvola.

Uz zahtjev je priložio sve dokaze propisane člankom 3. Pravilnika o davanju i oduzimanju suglasnosti za obavljanje stručnih poslova prostornog uređenja ("Narodne novine", br. 21/06 i br.53/06) i to za slijedeće zaposlenike:

- Zvonimir Tucaković, dipl.ing.arh., ovlaštenu arhitekt, br.ovl. 1161,
- Krunoslav Lipić, dipl.ing.arh., ovlaštenu arhitekt, br.ovl. 1160,
- Sandra Horvat, dipl.ing.arh., ovlaštenu arhitekt, br.ovl. 3036,
- Vanesa Bolf, dipl.ing.arh.,
- Vlado Sudar, dipl.ing.grad.,
- Ivica Bugarić, dipl.ing.grad.,
- Mirko Strahinić, dipl.ing.stroj.,

Uvidom u navedenu dokumentaciju utvrđeno je da podnositelj zahtjeva ispunjava sve uvjete za izdavanje zatražene suglasnosti, propisane odredbama članka 2. stavka 1. navedenog Pravilnika.

Slijedom izloženog, a na temelju odredbe članka 202. stavak 1. Zakona o općem upravnom postupku preuzetog Zakonom o preuzimanju Zakona o općem upravnom postupku u Republici Hrvatskoj ("Narodne novine", br. 53/91 i 103/96 - Presuda Ustavnog suda), riješeno je kao u točki I. izreke ovoga rješenja.

U točki II. izreke ovoga rješenja odlučeno je u skladu s člankom 7. stavkom 3. Pravilnika o davanju i oduzimanju suglasnosti za obavljanje stručnih poslova prostornog uređenja.

Upozorenje iz točke III. izreke ovoga rješenja u skladu je s člankom 8.a Zakona o prostornom uređenju.

Upravna pristojba u državnim biljezima u iznosu od 70 kn po TAR. br. 1. i 2. Tarife upravnih pristojbi Zakona o upravnim pristojbama ("Narodne novine", br. 8/96 i 110/04) naljepljena je na zahtjevu i poništena je.

#### UPUTA O PRAVNOM LIJEKU:

Ovo rješenje je konačno u upravnom postupku, te se protiv njega ne može izjaviti žalba, ali se može pokrenuti upravni spor pred Upravnim sudom Republike Hrvatske.

Upravni spor pokreće se tužbom koja se podnosi u roku od 30 dana od dana dostave ovog rješenja i predaje se neposredno ili preporučeno poštom Upravnom sudu Republike Hrvatske.



Dostaviti:

1. ZAVOD ZA PROSTORNO PLANIRANJE d.d., Osijek, Vijenac P. Kolarića 5a,
2. Evidencija suglasnosti, ovdje
3. Spis, ovdje

**REPUBLIKA HRVATSKA**HRVATSKA KOMORA ARHITEKATA  
I INŽENJERA U GRADITELJSTVUKlasa: UP/I-350-07/91-01/ 756  
Urbroj: 314-01-99-1  
Zagreb, 21. rujna 1999.

Na temelju članaka 24. i 50. Zakona o Hrvatskoj komori arhitekata i inženjera u graditeljstvu (Narodne novine, broj 47/98), Odbor za upise razreda arhitekata, rješavajući po zahtjevu koji je podnio LIPIC KRUNOSLAV, dipl.ing.arh., Osijek, Ivana Zajca 2, za upis u Imenik ovlaštenih arhitekata, donio je sljedeće

**RJEŠENJE**

1. U **Imenik ovlaštenih arhitekata** upisuje se **LIPIC KRUNOSLAV**, (JMBG 2812955300019), dipl.ing.arh., Osijek, u stručni smjer **Ovlašteni arhitekt**, pod rednim brojem **1160**, s danom upisa **01.09.99**.
2. Upisom u **Imenik ovlaštenih arhitekata**, LIPIC KRUNOSLAV, dipl.ing.arh., Osijek, stječe pravo na uporabu strukovnog naziva "**Ovlašteni arhitekt**" i pravo na obavljanje poslova temeljem članka 25. Zakona o Hrvatskoj komori arhitekata i inženjera u graditeljstvu, a u svezi sa člankom 4. stavkom 1. Statuta Hrvatske komore arhitekata i inženjera u graditeljstvu, te ostala prava i dužnosti sukladno posebnim propisima.
3. Ovlaštenom arhitektu izdaje se "**arhitektonska iskaznica**" i stječe pravo na uporabu "**pečata**".

**Obrazloženje**

LIPIC KRUNOSLAV, dipl.ing.arh. podnio je Zahtjev za upisu Imenik ovlaštenih arhitekata.

Odbor za upise razreda arhitekata proveo je postupak u povodu dostavljenog Zahtjeva, te je temeljem članka 24. stavka 2. Zakona o Hrvatskoj komori arhitekata i inženjera u graditeljstvu (Narodne novine, broj 40/99), a u svezi sa člankom 5. stavkom 4. i člankom 18. Statuta Hrvatske komore arhitekata i inženjera u graditeljstvu (Narodne novine, broj 40/99), riješeno kao u izreci.

Upisom u Imenik ovlaštenih arhitekata imenovana stječe pravo na izradu i uporabu pečata, sukladno članku 35. Statuta Hrvatske komore arhitekata i inženjera u graditeljstvu i na izdavanje "arhitektonske iskaznice".

Na temelju članka 141. stavka 1. točke 1. Zakona o općem upravnom postupku (Narodne novine, broj 53/91), predmet je riješen po skraćenom postupku.

#### Pouka o pravnom lijeku

Protiv ovog Rješenja žalba nije dopuštena, ali se može pokrenuti upravni spor podnošenjem tužbe Upravnom sudu Republike Hrvatske, u roku 30 dana od dana primitka ovog Rješenja.



#### Dostaviti:

1. LIPIĆ KRUNOSLAV  
Osijek, Ivana Zajca 2  
uz povrat potvrde o izvršenoj dostavi
2. U Zbirku isprava Komore
3. Pismohrana Komore

**REPUBLIKA HRVATSKA****HRVATSKA KOMORA ARHITEKATA  
I INŽENJERA U GRADITELJSTVU**

Klasa: UP/I-350-07/07-01/ 3325  
Urbroj: 314-01-07-1  
Zagreb, 11. listopada 2007. godine

Na temelju članka 24. i članka 26. stavka 2. Zakona o Hrvatskoj komori arhitekata i inženjera u graditeljstvu ("Narodne novine", br. 47/98), Statuta Hrvatske komore arhitekata i inženjera u graditeljstvu ("Narodne novine", br. 147/05), te na temelju Odluke i nacрта Rješenja Odbora za upis u Imenik ovlaštenih arhitekata od 11.10.2007. godine, koji je rješavao po Zahtjevu za upis BOLF VANESA, dipl.ing.arh, OSIJEK, IVANA ZAJCA 37, predsjednik Hrvatske komore arhitekata i inženjera u graditeljstvu donosi i potpisuje

**RJEŠENJE**

1. U **Imenik ovlaštenih arhitekata** upisuje se **BOLF VANESA**, dipl.ing.arh, OSIJEK, u stručni smjer za: **ovlaštena arhitektica** pod rednim brojem **3325**, s danom upisa **10.10.2007.** godine.
2. Upisom u **Imenik ovlaštenih arhitekata**, BOLF VANESA, dipl.ing.arh, stječe pravo na uporabu strukovnog naziva "**ovlaštena arhitektica**" i pravo na obavljanje stručnih poslova temeljem članka 25. Zakona o Hrvatskoj komori arhitekata i inženjera u graditeljstvu, a u svezi s člankom 4. stavkom 1., 4. i 5. Statuta Hrvatske komore arhitekata i inženjera u graditeljstvu, te ostala prava i dužnosti sukladno posebnim propisima.
3. Ovlašteni arhitekt poslove iz točke 2. ovoga Rješenja dužan je obavljati stvarno i stalno, te sukladno temeljnim načelima i pravilima struke koje treba poštivati ovlašteni arhitekt.
4. Ovlaštenom arhitektu Hrvatska komora arhitekata i inženjera u graditeljstvu izdaje "**arhitektonsku iskaznicu**" i "**pečat**", koji su trajno vlasništvo Komore.
5. Ovlašteni arhitekt dobiva posredstvom Hrvatske komore arhitekata i inženjera u graditeljstvu policu osiguranja od profesionalne odgovornosti od odabranog osiguravatelja. Polica se izdaje za razdoblje od godinu dana i obnavlja svake godine. Premija osiguranja uračunata je u članarinu.
6. Ovlašteni arhitekt dužan je plaćati Hrvatskoj komori arhitekata i inženjera u graditeljstvu članarinu i ostala davanja koja utvrde tijela Komore i Razreda, osim u slučaju mirovanja članstva, te pri prestanku članstva u Komori podmiriti sve dospjele financijske obveze prema istima.

## Obrazloženje

BOLF VANESA, dipl.ing.arh, podnijela je Zahtjev za upis u Imenik ovlaštenih arhitekata.

Odbor za upis u Imenik ovlaštenih arhitekata proveo je na sjednici održanoj 11.10.2007. godine postupak razmatranja dostavljenog potpunog Zahtjeva imenovane, te je temeljem članka 24. stavka 2. i članka 26. stavka 2. Zakona o Hrvatskoj komori arhitekata i inženjera u graditeljstvu ("Narodne novine", br. 47/98), a u svezi s člankom 5. stavkom 2. i člankom 20. Statuta Hrvatske komore arhitekata i inženjera u graditeljstvu ("Narodne novine", br. 147/05), donio Odluku i nacrt Rješenja o upisu imenovane u Imenik ovlaštenih arhitekata. Nacrt Rješenja dostavljen je na potpis predsjedniku Komore.

Ovlašteni arhitekt stekao je pravo na obavljanje poslova projektiranja i/ili stručnog nadzora građenja prema članku 49. Zakona o gradnji ("Narodne novine", br. 175/03 i 100/04) i članku 4. stavku 1. Statuta Hrvatske komore arhitekata i inženjera u graditeljstvu ("Narodne novine", br. 147/05), u svojstvu odgovorne osobe upisom u Imenik ovlaštenih arhitekata Hrvatske komore arhitekata i inženjera u graditeljstvu i to pravo mu traje dok traje polica osiguranja od profesionalne odgovornosti, odnosno do izricanja stegovne kazne iz članka 30. Zakona o Hrvatskoj komori arhitekata i inženjera u graditeljstvu ("Narodne novine", br. 47/98), a u svezi s člankom 4. stavkom 4. i 5. Statuta Hrvatske komore arhitekata i inženjera u graditeljstvu ("Narodne novine", br. 147/05).

Ovlašteni arhitekt, osim u slučaju mirovanja članstva, dobiva posredstvom Hrvatske komore arhitekata i inženjera u graditeljstvu policu osiguranja od profesionalne odgovornosti od odabranog osiguravatelja. Polica se izdaje za razdoblje od godinu dana i obnavlja svake godine. Premija osiguranja uračunata je u članarinu.

Upisom u Imenik ovlaštenih arhitekata imenovana je stekla pravo na "pečat" i "arhitektonsku iskaznicu" koje mu izdaje Hrvatska komora arhitekata i inženjera u graditeljstvu, a koji su trajno vlasništvo Komore temeljem članka 4. stavka 2. i 3. Statuta Hrvatske komore arhitekata i inženjera u graditeljstvu ("Narodne novine", br. 147/05).

Sva prethodno navedena prava obvezuju ovlaštenog arhitekata na redovno i uredno plaćanje članarine u skladu s člankom 31. Statuta Hrvatske komore arhitekata i inženjera u graditeljstvu ("Narodne novine", br. 147/05).


Ovlašteni arhitekt može poslove projektiranja i/ili stručnog nadzora građenja prema članku 51., 52., 53. i 55. Zakona o gradnji ("Narodne novine", br. 175/03 i 100/04) obavljati samostalno u vlastitom uredu, zajedničkom uredu, projektantskom društvu, odnosno u pravnoj osobi registriranoj za tu djelatnost.

Ovlašteni arhitekt dužan je u obavljanju poslova projektiranja i/ili stručnog nadzora građenja poštivati odredbe Zakona o gradnji i posebnih zakona, te osigurati da obavljanje poslova projektiranja i/ili stručnog nadzora bude u skladu s načelima i pravilima struke, koja treba poštivati ovlašteni arhitekt.

Na temelju svega prethodno navedenog, riješeno je kao u dispozitivu ovoga Rješenja.

### Pouka o pravnom lijeku

Protiv ovog Rješenja žalba nije dopuštena, ali se može pokrenuti upravni spor podnošenjem tužbe Upravnom sudu Republike Hrvatske, u roku od 30 dana od primitka ovog Rješenja.

PREDSJEDNIK KOMORE  
  
DAMIR DELAČ, dipl.ing.geod.

Dostaviti:

1. VANESA BOLF, 31000 OSIJEK, IVANA ZAJCA 37
2. U Zbirku isprava Komore
3. Pismohrana Komore

## ZAVOD ZA PROSTORNO PLANIRANJE d.d. OSIJEK

Na temelju Članka 40. stavka 1. Zakona o prostornom uređenju i gradnji (NN br. 76/07, 38/09, 55/11, 90/11, 50/12), direktor Zavoda donosi

### RJEŠENJE

#### O IMENOVANJU ODGOVORNOG VODITELJA NACRTA PRIJEDLOGA DOKUMENATA PROSTORNOG UREĐENJA

I

Imenuje se Vanesa Bolf, dipl.ing.arh. za Odgovornog voditelja Nacrta prijedloga Izmjena i dopuna Prostornog plana uređenja Općine Gradište.

II

Ovo Rješenje stupa na snagu danom donošenja.

Osijek, 15. svibnja 2012.

**ZAVOD ZA PROSTORNO PLANIRANJE**  
d. d.  
**O S I J E K**  
Vijećac Paje Kolarića 5a

Direktor:  
Krunoslav Lipić, dipl.ing.arh.