

Zavod za prostorno planiranje
d.d.
Osijek, Vijenac Paje Kolarića 5a

**PREDSJEDNIK PREDSTAVNIČKOG
TIJELA:**

Pečat:

PROSTOR ZA OVJERU TIJELA NADLEŽNOG ZA DONOŠENJE PLANA

**IZMJENE I DOPUNE PROSTORNOG PLANA
UREĐENJA OPĆINE GUNJA**

KNJIGA 2. Obvezni prilozi

Osijek, veljača 2012.

SURADNJA I KONZULTACIJE U IZRADI PLANA

Suradnja i konzultacije:	<ol style="list-style-type: none">1. Hrvatska agencija za poštu i elektroničke komunikacije, Zagreb2. Ministarstvo kulture, Uprava za zaštitu prirode, Zagreb3. Ministarstvo poljoprivrede, ribarstva i ruralnog razvoja, Zagreb4. Ministarstvo kulture, Uprava za zaštitu kulturne baštine, Vukovar5. Državna uprava za zaštitu i spašavanje, Područni ured za zaštitu i spašavanje, Vukovar6. Ministarstvo regionalnog razvoja, šumarstva i vodnoga gospodarstva, Zagreb7. Općina Gunja
--------------------------	---

KNJIGA 2. – Obvezni prilozi

S A D R Ž A J	Stranica
0. OPĆI DIO	1
1. Naslovna stranica	1
2. Potpisni list	2
3. Suradnja i konzultacije u izradi Plana	3
4. Sadržaj	4
III. OBVEZNI PRILOZI	1
A) OBRAZLOŽENJE IZMJENA I DOPUNA PROSTORNOG PLANA UREĐENJA OPĆINE GUNJA	1
1. OBRAZLOŽENJE IZMJENA I DOPUNA	1
2. IZMJENE I DOPUNE TEKSTUALNOG DIJELA PLANA	3
B) STRUČNE PODLOGE NA KOJIMA SE TEMELJI PROSTORNO PLANSKA RJEŠENJA	15
C) POPIS SEKTORSKIH DOKUMENATA I PROPISA KOJE JE BILO POTREBNO POŠTIVATI U IZRADI PLANA	16
D) ZAHTJEVI I MIŠLJENJA IZ ČLANKA 79. I ČLANKA 94. ZAKONA O PROSTORNOM UREĐENJU I GRADNJI	18
1. ZAHTJEVI IZ ČLANKA 79. ZAKONA O PROSTORNOM UREĐENJU I GRADNJI	18
2. MIŠLJENJA IZ ČLANKA 94. ZAKONA O PROSTORNOM UREĐENJU I GRADNJI	70
E) IZVJEŠĆE O PRETHODNOJ I JAVNOJ RASPRAVI	74
1. IZVJEŠĆE O PRETHODNOJ RASPRAVI	74
2. IZVJEŠĆE O JAVNOJ RASPRAVI	86
F) EVIDENCIJA POSTUPKA IZRADA I DONOŠENJA PROSTORNOG PLANA	108
G) SAŽETAK ZA JAVNOST	118

IV. DOKUMENTACIJA

1. Izvadak iz sudskog registra	1
2. Suglasnost za upis u sudski registar nadležnog Ministarstva	4
3. Rješenje kojim se daje suglasnost za obavljanje svih stručnih poslova prostornog uređenja	5
4. Rješenje o upisu u Imenik ovlaštenih arhitekata Hrvatske komore arhitekata i inženjera u graditeljstvu	7
5. Rješenje o imenovanju odgovornog voditelja Nacrta prostornog Plana	11

III. OBVEZNI PRILOZI

A) OBRAZLOŽENJE IZMJENA I DOPUNA PROSTORNOG PLANA UREĐENJA OPĆINE GUNJA

1. OBRAZLOŽENJE IZMJENA I DOPUNA

Općina Gunja donijela je Odluku o izradi Izmjena i dopuna PPUO Gunja ("Službeni vjesnik" Općine Gunja broj 1/10 i 2/10).

Izmjene i dopune PPUO Gunja obuhvaćaju tekstualni i grafički dio.

U odnosu na važeći PPUO Gunja, napravljene su Izmjene i dopune koje su prikazane na kartografskom prikazu "0." Pregledna karta Izmjena i dopuna" (prikazane su Izmjene i dopune broj (1.-5.)).

Izmjena i dopuna broj 1.

Ova Izmjena i dopuna odnosi se na formiranje izdvojenog građevinskog područja groblja "Šumanovci", površine cca 2,2 ha.

Izmjena i dopuna broj 2.

Ova Izmjena i dopuna odnosi se na formiranje izdvojenog građevinskog područja groblja "Mezarje" površine cca 1 ha.

Izmjena i dopuna broj 3.

Ova Izmjena i dopuna odnosi se na ukidanje gospodarske zone poljoprivredne namjene (grupa farmi).

Izmjena i dopuna broj 4.

Ova Izmjena i dopuna odnosi se na formiranje izdvojenog građevinskog područja Ugostiteljsko-turističke zone površine cca 0,4 ha.

Izmjena i dopuna broj 5.

Ovom Izmjenom i dopunom utvrđuje se obveza izrade i granica obuhvata detaljnih planova groblja "Šumanovac" i "Mezarje".

Izmjena i dopuna broj 6.

Ovom Izmjenom i dopunom određuje se lokacija za reciklažno dvorište građevinskog i komunalnog otpada na prostoru Gospodarske zone "Velebit".

Izmjena i dopuna broj 7.

Ova Izmjena i dopuna odnosi se na usklađivanje s Izmjenama i dopunama PPVSŽ iz 2007. godine, a odnosi se na obnovljive izvore energije.

Izmjena i dopuna broj 8.

Ova Izmjena i dopuna odnosi se na usklađivanje s Izmjenama i dopunama PPVSŽ iz 2007. godine, a odnosi se na vodnogospodarski sustav, u dijelu korištenja voda i vodoopskrbe.

Izmjena i dopuna broj 9.

Ova Izmjena i dopuna odnosi se na usklađivanje Odredbi PPUO Gunja s Odredbama Izmjena i dopuna PPVSŽ iz 2007. godine.

Izmjena i dopuna broj 10.

Ova Izmjena i dopuna odnosi se na usklađivanje s Izmjenama i dopunama PPVSŽ iz 2009. godine, a odnosi se na pokretnu mrežu elektroničkih komunikacija.

Izmjena i dopuna broj 11.

Ovom Izmjenom i dopunom sukladno zahtjevu Ministarstva kulture, Uprave za zaštitu prirodne baštine utvrđuje se područje ekološke mreže važne za divlje svojte i stanišne tipove, utvrđuju se zaštićene i ugrožene vrste te ugrožena i rijetka staništa.

Izmjena i dopuna broj 12.

Ova Izmjena i dopuna odnosi se na uvjete za izgradnju farmi izvan građevinskog područja naselja te točke 18., 19., 33., 72., 84. i 137. Odredbi za provođenje Plana.

2. IZMJENE I DOPUNE TEKSTUALNOG DIJELA PLANA

Tekstualni dio PPUO Gunja mijenja se i dopunjava na sljedeći način:

- Na stranici 1., u poglavlju "1. POLAZIŠTA", u podnaslovu "1.1.1. Zaštićena prirodna baština" dodaje se sljedeći tekst:

"Unutar obuhvata PPUO Gunja nalazi se područje Ekološke mreže Republike Hrvatske koja je proglašena Uredbom Vlade Republike Hrvatske ("Narodne novine" br. 109/07). Evidentirano je sljedeće područje ekološke mreže važna za divlje svojte i stanišne tipove:

- HR 2001116 "Sava"

Obuhvat PPUO Gunja graniči sa sljedećim evidentiranim područjem ekološke mreže važna za divlje svojte i stanišne tipove:

- HR 5000008 "Spačvanski bazen"
i područje ekološke mreže međunarodno važno područje za ptice:
- HR 1000006 "Spačvanski bazen"

Zaštićene i ugrožene vrste

Na području Općine Gunja nalaze se zaštićene i ugrožene vrste, a to su:

- a) Sisavci

Prema Crvenoj knjizi ugroženih sisavaca Hrvatske, šire područje Općine Gunja je stvarno ili potencijalno područje rasprostranjenosti većeg broja ugroženih i/ili zaštićenih vrsta sisavaca. Uz tablicu s popisom zaštićenih i strogo zaštićenih vrsta koje su ovdje rasprostranjene, za one najugroženije (pred izumiranjem-u kategorijama CR, EN i VU) navedeni su i osnovni podaci:

POPIS UGROŽENIH VRSTA SISAVACA NA PODRUČJU OPĆINE GUNJA

(SZ-strogo zaštićena svojta, Z-zaštićena svojta, EN-ugrožena, VU-rizična, NT-potencijalno ugrožena, LC-najmanje zabrinjavajuća, DD-vjerojatno ugrožena, ZZP-Zakon o zaštiti prirode NN 70/05, 130/08)

Znanstveno ime vrste	Hrvatsko ime vrste	Regionalna kategorija ugroženosti	ZZP (NN 70/05)	Dodatak II direktive o staništima
Barbastella barbastellus*	širokouhi mračnjak	DD	SZ	√
Glis glis	sivi puh	LC	SZ sj.od Save Z juž. od Save	
Lepus europaeus	europski zec	NT	Z	
Lutra lutra	vidra	D.D.	SZ	√
Micromys minutus	patuljasti miš	NT	Z	
Mus spicilegus	miš humkaš	NT	Z	
Muscardinus avellanarius	puh lješnikar	NT	SZ	
Myotis bechsteini*	velikouhi šišmiš	VU	SZ	√
Myotis dasycneme*	močvarni šišmiš	D.D.	SZ	√
Myotis emarginatus*	riđi šipmiš	NT	SZ	√
Myotis myotis	veliki šišmiš	NT	SZ	√

Neomys anomalus	močvarna rovka	NT	Z	
Plecotus austriacus	sivi dugoušan	EN	SZ	

* potencijalno područje rasprostranjenja:

Od navedenih sisavaca, ističu se vrste navedene na Dodatku II Direktive o staništima odnosno vrste za koje je potrebno odrediti tzv. *Posebna područja zaštite (SAC-Special Area of Conservation)*.

b) Ptice

S obzirom na ovdje prisutna staništa te uzimajući u obzir podatke ornitoloških studija izrađenih u okviru LIFE III CRO-NEN projekta (izradi Zavod za ornitologiju, HAZU), kao i *Crvenu knjigu ugroženih ptica Hrvatske*, šire područje Općine Gunja je stvarno ili potencijalno područje rasprostranjenosti većeg broja ugroženih i/ili zaštićenih ptica. Uz tablicu s popisom zaštićenih i strogo zaštićenih vrsta koje su ovdje rasprostranjene, za one najugroženije (pred izumiranjem-u kategorijama CR, EN i VU) navedeni su i osnovni podaci.

STROGO ZAŠTIĆENE VRSTE PTICA RASPROSTRANJENE NA PODRUČJU OPĆINE GUNJA

(CR-kritično ugrožene, EN-ugrožene, VU-osjetljive, NT-niskorizične, LC-najmanje zabrinjavajuće, DD-nedovoljno poznate, GP-gnijezdeća populacija, NGP-negnijezdeća populacija, ZP-zimujuća populacija, PP-preletnička populacija, Z-zaštićena vrsta)

Znanstveno ime vrste	Hrvatsko ime vrste	Kategorija ugroženosti	Dodatak I Direktive o pticama
Alcedo atthis	vodomar	NTgp	√
Aythya nyroca	patka njorka	VUgp	√
Ciconia ciconia	roda	NTgp	√
Ciconia nigra	crna roda	Vugp	√
Columba oenas	golub dupljaš	DDgp	
Dendrocopos syriacus	sirijski djetlić	LCgp	√
Dryocopus martius	crna žuna		√
Egretta alba*	velika bijela čaplja	Engp	√
Ficedula albicollis	bjelovrata muharica	LCgp	√
Gavia arctica****	crnogri plijenor	LCzp	√
Gavia stellata****	crvenogri plijenor		√
Haliaeetus albicilla	Štekavac	ENgp	√
Ixobrychus minutus	čapljica voljak	NTgp	√
Lanius minor	sivi svračak	LCgp	√
Lymnocyptes minima***	mala šljuka	DDngp	
Milvus migrans	crna lunja	VUgp	√
Pernis apivorus	škanjac osaš	VUgp	√
Phalacrocorax pygmaeus*	mali vranac	CRgp	√
Pisus canus	siva žuna	LCgp	√
Porzana parva**	siva štijoka	DDgp	√
Sylvia nisoria	pjegava grmuša		√

* zimovalica, **vjerojatno područje gniježđenja, ***vjerojatno područje rasprostranjenja za vrijeme selidbe, ****preletnica/neredovita zimovalica

c) Vodozemci

Prema *Crvenoj knjizi vodozemaca i gmazova Hrvatske*, područje Općine Gunja je stanište sljedećih strogo zaštićenih vrsta vodozemaca.

STROGO ZAŠTIĆENE VRSTE VODOZEMACA NA PODRUČJU OPĆINE GUNJA

(SZ-strogo zaštićene, Z-zaštićene, CR-kritično ugrožene, EN-ugrožene, VU-osjetljive, NT-niskorizične, LC-najmanje zabrinjavajuće, DD-nedovoljno poznate; ZZZP-Zakon o zaštiti prirode NN 70/05, 139/08)

Znanstveno ime vrste	Hrvatsko ime vrste	Kategorija ugroženosti	Zaštita po ZZZP	Dodatak II Direktive o staništima
Bambina bambina	Crveni mukač	NT	SZ	√
Hyla arborea	Gatalinka	NT	SZ	
Triturus dobrogicus	Veliki panonski vodenjak	NT	SZ	√

d) Gmazovi

Prema *Crvenoj knjizi vodozemaca i gmazova Hrvatske*, područje Općine Gunja je stanište sljedećih strogo zaštićenih vrsta gmazova:

STROGO ZAŠTIĆENE VRSTE GMAZOVA NA PODRUČJU OPĆINE GUNJA

(SZ-strogo zaštićene, Z-zaštićene, CR-kritično ugrožene, EN-ugrožene, VU-osjetljive, NT-niskorizične, LC-najmanje zabrinjavajuće, DD-nedovoljno poznate; ZZZP-Zakon o zaštiti prirode NN 70/05, 139/08)

Znanstveno ime vrste	Hrvatsko ime vrste	Kategorija ugroženosti	Zaštita po ZZZP	Dodatak II Direktive o staništima
Emys orbicularis	Barska kornjača	NT	SZ	√

e) Ribe

Prema *Crvenoj knjizi vodozemaca i gmazova Hrvatske*, područje Općine Gunja je područje rasprostranjenja većeg broja ugroženih vrste riba.

STROGO ZAŠTIĆENE I ZAŠTIĆENE VRSTE RIBA NA ŠIREM PODRUČJU OPĆINE GUNJA

(SZ-strogo zaštićena svojta, Z-zaštićena svojta; CR-kritično ugrožena, EN-ugrožena, VU-rizična, NT-potencijalno ugrožena, LC-najmanje zabrinjavajuća, DD-vjerojatno ugrožena)

Znanstveno ime vrste	Hrvatsko ime vrste	Kategorija ugroženosti	Zaštita po ZZZP	Dodatak II Direktive o staništima
Abramis sapa	crnooka deverika	NT	Z	
Acipenser ruthenus	kečiga	VU	Z	
Alburnoides bipunctatus	dvoprugasta uklija	LC	Z	
Aspius aspius	bolen	VU	Z	√

Carassius carassius	karas	VU	Z	
Cobitis elongata	veliki vijun	VU	SZ	√
Cyprinus carpio**	šaran	EN	Z	
Eudontomyzon danfordi	dunavska paklara	NT	SZ	√
Eudontomyzon mariae	ukrajinska paklara	NT	SZ	√
Gabio albipinnatus	bjeloperajna krkuš	DD	SZ	√
Gobio kessleri	keslerova krkuš	NT	SZ	√
Gobio uranoscopus	tankorepa krkuš	NT	SZ	√
Gymnocephalus schraetser*	prugasti balavac	CR	SZ	√
Huchu hucho	mladica	EN	Z	√
Leucaspius delineatus	belica	VU	SZ	
Leuciscus idus	jez	VU	Z	
Lota lota	manjić	VU	Z	
Misgurnus fossilis	piškur	VU	SZ	√
Pelecus cultratus	sabljarka	DD	SZ	√
Rutilus pigus	plotica	NT	Z	
Sander volgensis	smuđ kamenjak	DD	SZ	
Telestes souffia*	blstavac	VU	SZ	√
Thymallus thymallus	lipljen	VU	Z	
Vimba vimba	nosara	VU	Z	
Zingel streber	mali vretenac	VU	SZ	√
Zingel zingel	veliki vetenac	VU	SZ	

* potencijalno područje rasprostranjenosti; **zavičajne populacije

f) Leptiri

Prema *Crvenoj knjizi danjih leptira Hrvatske*, područje Općine Gunja je stanište više strogo zaštićenih vrsta leptira.

ZAŠTIĆENE VRSTE DANJIH LEPTIRA NA PODRUČJU OPĆINE GUNJA

(SZ-strogo zaštićene, Z-zaštićene, CR-kritično ugrožene, VU-osjetljive, NT-niskorizične, LC-nedovoljno poznate; ZZP-Zakon o zaštiti prirode NN 70/05, 139/08)

Znanstveno ime vrste	Hrvatsko ime vrste	Kategorija ugroženosti	Zaštita po ZZP	Dodatak II Direktive o staništima
Apatura ilia	mala preljevalica	NT	Z	
Apatura iris	velika preljevalica	NT	Z	
Euphydryas maturna	mala svibanjska riđa	DD	SZ	
Heteropterus morpheus	sedefast debeloglavac	NT	Z	
Lopinga achine	šumski okaš	DD	SZ	√
Lycaena dispar	kiseličin vatreni plavac	NT	SZ	
Lycaena hippothoe	ljubičastorubi vatreni plavac	NT	Z	
Lycaena thersamon	mali kiseličin vatreni plavac	DD	Z	
Mellicta aurelia	niklerova riđa	DD	Z	
Nymphalis vaualbum	šareni ve	VU	Z	√
Zerynthia polyxena	uskršnji leptir	NT	SZ	

g) Alohtone vrste

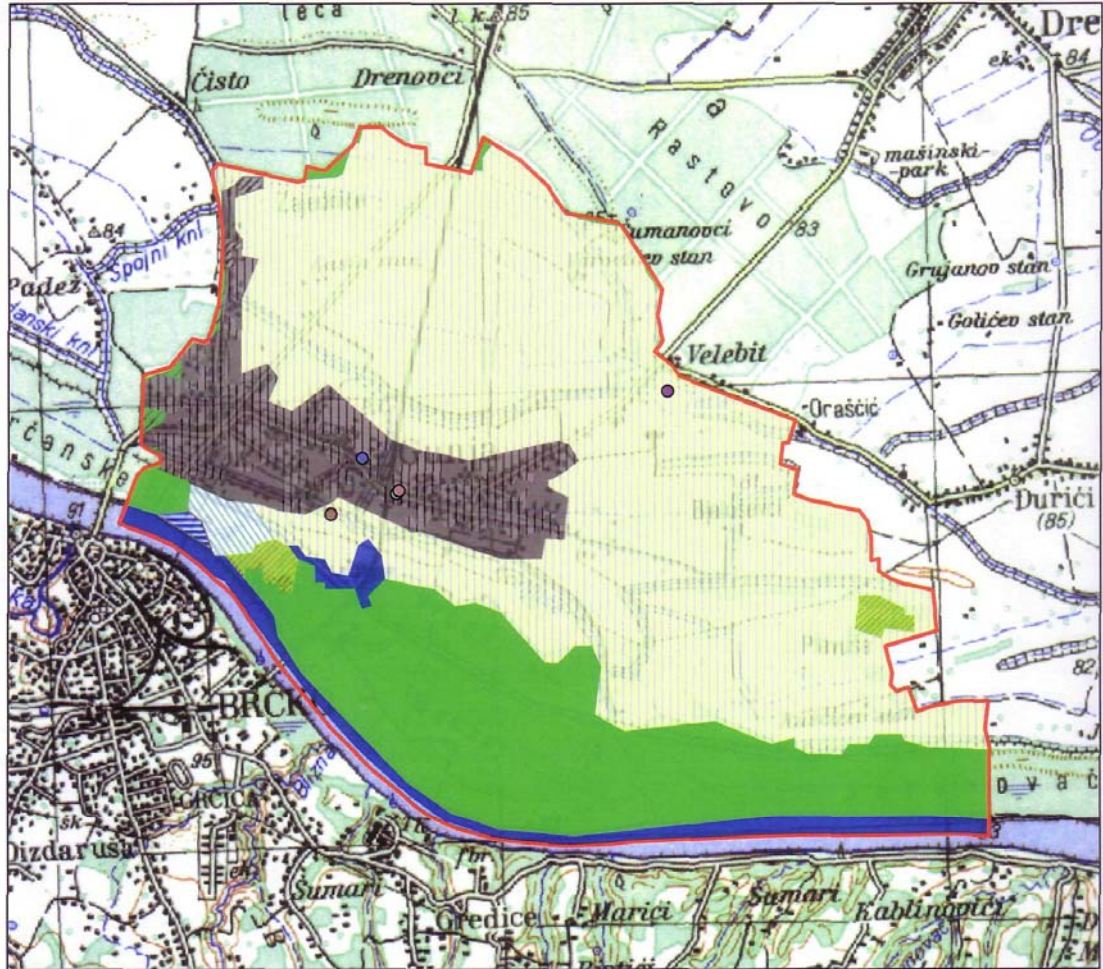
Alohtone vrste predstavljaju velik problem i drugi su razlog smanjenja biološke raznolikosti na globalnom nivou, odmah nakon direktnog uništavanja staništa. Prema Zakonu o zaštiti prirode (NN 70/05, 139/08), zabranjeno je uvođenje stranih divljih svojti u ekološke sustave.

Ugrožena i rijetka staništa

Od tipova staništa koji zahtijevaju provođenje mjera očuvanja sukladno Zakonu o zaštiti prirode i EU Direktivi o staništima, na području Općine Gunja prisutni su stanišni tipovi koji su iskazani u narednom tabličnom prikazu. Ugrožena i rijetka staništa prema Pravilniku o vrstama stanišnih tipova, karti staništa, ugroženim i rijetkim stanišnim tipovima te o mjerama za očuvanje stanišnih tipova (NN 7/06, 119/09) i EU Direktivi o staništima istaknuta su debljim otiskom (Napomena: oznaka * znači da su ugroženi pojedini tipovi staništa, a ne cijela skupina određenog NKS koda).

ZASTUPLJENOST STANIŠNIH TIPOVA NA PODRUČJU OPĆINE GUNJA

Tip staništa-NKS	NKS kod	(%)
Poligoni		
Gradske jezgre	J21	4,35
Gradske stambene površine	J22	7,98
Intenzivno obrađivane oranice na komasiranim površinama	I31	56,58
Javne neproizvodne kultivirane zelene površine	I81	0,27
Mješovite hrastovo-grabove i čiste grabove šume	E31	24,18
Nasadi širokolisnog drveća	E93	0,99
Poplavne šume hrasta lužnjaka	E22	0,02
Poplavne šume vrbe/Poplavne šume topola	E11/E12	0,63
Stalni vodotoci	A23	3,75
Urbanizirana seoska područja	J13	0,17
Vlažne livade Srednje Europe	C22	0,90
Vrbici na sprudovima/Poplavne šume vrba	D11/E11	0,19
	Ukupno:	100,00
<i>Točkasti lokaliteti</i>		
Trščaci obične trske	A4111	
Zajednica obalne dikice	I1714	
Zajednica vodenog papra i todjelnog dvozuba	I1711	
Livade djeteline i puzave rosulje	C2414	
Travnjaci grpka i puzave rosulje	C2413	



Karta staništa RH

Predmetno područje: Općina Gunja

Legenda

Granica predmetnog područja

Tipovi staništa prema Nacionalnoj klasifikaciji staništa

- A23, Stalni vodotoci
- C22, Vlažne livade Srednje Europe
- D11/E11, Vrbici na sprudovima / Poplavne šume vrba
- E11/E12, Poplavne šume vrba / Poplavne šume topola
- E22, Poplavne šume hrasta lužnjaka
- E31, Mješovite hrastovo-grabove i čiste grabove šume
- E93, Nasadi širokolisnog drveća
- I31, Intenzivno obrađivane oranice na komasiranim površinama
- I81, Javne neproizvodne kultivirane zelene površine
- J13, Urbanizirana seoska područja
- J21, Gradske jezgre
- J22, Gradske stambene površine

Mjerilo 1:50000

0 1 2 3 km



- A4111, Trščaci obične trske
- C2413, Travnjaci grpka i puzave rosulje
- C2414, Livade djeteline i puzave rosulje
- I1711, Zajednica vodenog papra i todjelnog dvozuba
- I1714, Zajednica obalne dikice

Napomena: Prilikom kartiranja staništa RH, minimalna jedinica kartiranja iznosila je 9 hektara što odgovara mjerilu 1: 100 000

Izvori podataka:
Karta staništa RH, Oikon d.o.o. za
Ministarstvo kulture, 2004.
TK 1: 100000, Državna geodetska uprava



RAVNATELJ

Davorin Marković

Državni zavod
za zaštitu prirode

Datum izrade: 09.09.2010.

Grafički prikaz broj 1. Karta staništa RH

Područja ekološke mreže RH

U Hrvatskoj je Ekološka mreža propisana Zakonom o zaštiti prirode, a proglašena *Uredbom o proglašenju ekološke mreže* (N.N. 109/07), te predstavlja sustav međusobno povezanih ili prostorno bliskih ekološki značajnih područja važnih za ugrožene vrste i staništa, koja uravnoteženom biogeografskom raspoređenošću značajno pridonose očuvanju prirodne ravnoteže i biološke raznolikosti. Uredbom o proglašenju ekološke mreže [N.N. 109/07) propisane su i smjernice za mjere zaštite čija provedba osigurava postizanje i održavanje povoljnog stanja ciljeva očuvanja svakog područja ekološke mreže. Funkcionalnost ekološke mreže osigurana je zastupljenošću njezinih sastavnica. Područja ekološke mreže sukladno EU ekološkoj mreži NATURA 2000 podijeljena su na područja važna za divlje svojte i stanišne tipove (potencijalna "SAC" područja - *Special Areas of Conservation*) te međunarodno važna područja za ptice [potencijalna "SPA" područja - *Special Protection Areas*), Unutar ekološke mreže njezini dijelovi povezuju se prirodnim ili umjetnim koridorima. Ekološki koridor je ekološka sastavnica ili niz takvih sastavnica koje omogućuju kretanje populacijama živih organizama od jednog lokaliteta do drugog. Područja važna za divlje svojte i stanišne tipove koja su uz šifru područja označena s #, kao i sva međunarodno važna područja za ptice, predstavljaju potencijalna područja NATURA 2000.

Sukladno mehanizmu EU Direktive o staništima, Zakon o zaštiti prirode propisuje da se dijelovi ekološke mreže mogu štiti kao posebno zaštićena područja ili provedbom planova upravljanja, kao i kroz postupak ocjene prihvatljivosti zahvata za ekološku mrežu svakog ugrožavajućeg zahvata. Negativno ocijenjen zahvat se može odobriti samo u slučajevima prevladavajućeg javnog interesa i uz Zakonom utvrđene kompenzacijske uvjete. Važan mehanizam je i mogućnost sklapanja ugovora s vlasnicima i ovlaštenicima prava na područjima ekološke mreže, uz osiguranje poticaja za one djelatnosti koje doprinose očuvanju biološke raznolikosti.

Ekološka mreža na području Općine Gunja obuhvaća slijedeće:

Područja važna za divlje svojte i stanišne tipove

- Sava
- Spačvanski bazen (granično)

Međunarodno važna područja za ptice

- Spačvanski bazen (granično)

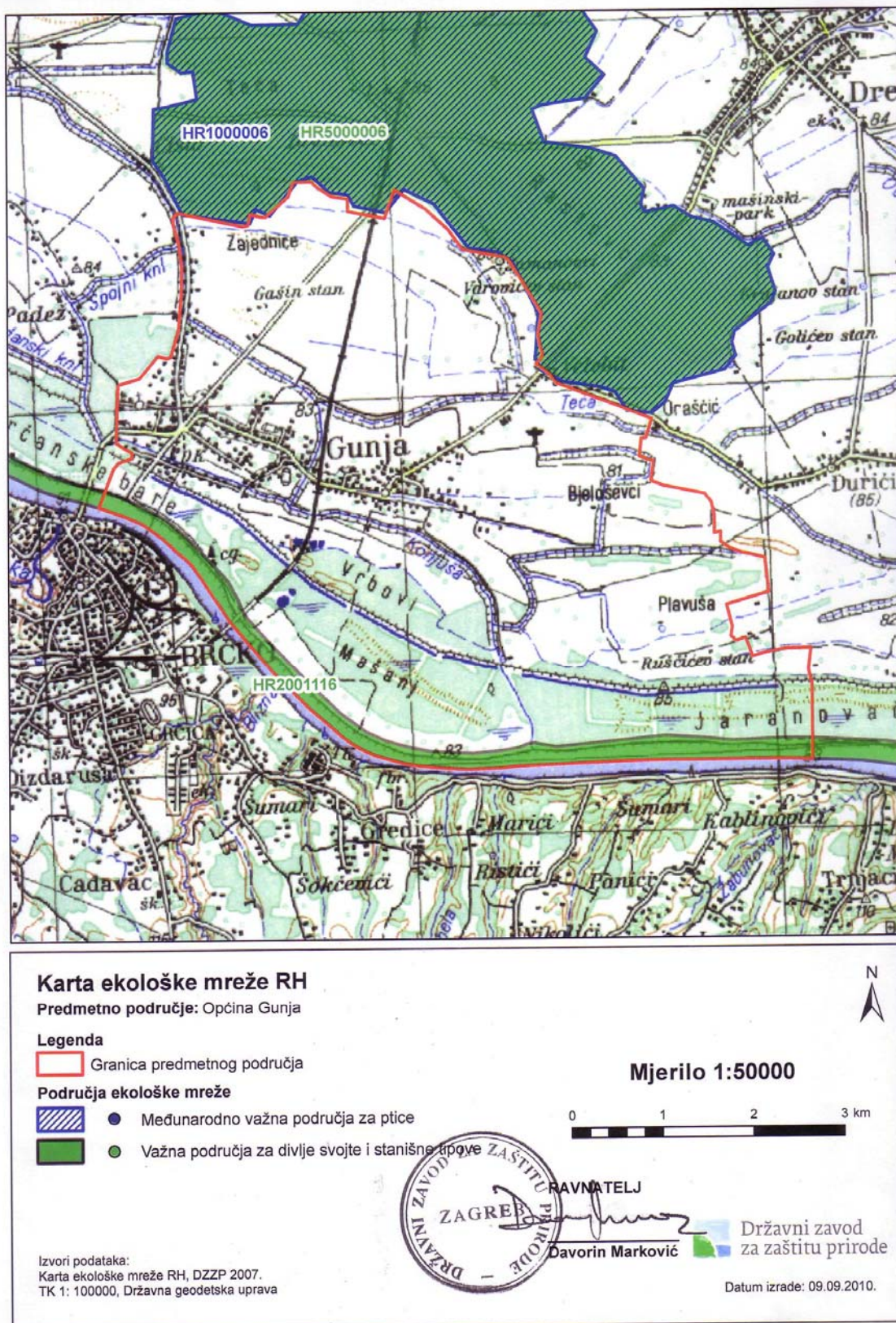
PODRUČJA VAŽNA ZA DIVLJE SVOJTE I STANIŠNE TIPOVE

NAZIV PODRUČJA	ŠIFRA PODRUČJA	SMJERNICE ZA MJERE ZAŠTITE
Sava	#HR2001116	5, 10, 100-107, 109-112
Spačvanski bazen	#HR5000006	2, 100-104; 107, 4000

MEĐUNARODNO VAŽNA PODRUČJA ZA PTICE

NAZIV PODRUČJA	ŠIFRA PODRUČJA	SMJERNICE ZA MJERE ZAŠTITE
Spačvanski bazen	#HR1000006	2, 7, 9, 4000, ostalo: restaurirati vlažne travnjake u okolnom području

"



Grafički prikaz broj 2. Karta ekološke mreže RH

- Na stranici 19., naslov "3.1.1. Građevinska područja naselja stalnog stanovanja i povremenog stanovanja, gospodarske zone te vjersko-rekreacijskog centra" mijenja se i glasi:

"3.1.1.1. Građevinska područja naselja Gunja i povremenog stanovanja, izdvojena građevinska područja vjersko-rekreacijskog centra, ugostiteljsko-turističke zone i groblja."

- Na stranici 20., u poglavlju "Plan prostornog uređenja" rečenica ispred naslova "Naselje Gunja" mijenja se i glasi:

"PPUOG formiraju se građevinska područja naselja Gunja, povremenog stanovanja, izdvojena građevinska područja vjersko-rekreacijskog centra, ugostiteljsko-turističke zone i groblja."

- Na stranici 20., u poglavlju "3. Plan prostornog uređenja" naslov "Vjersko-rekreacijski centar", mijenja se i glasi:

"Izdvojeno građevinsko područje vjersko-rekreacijskog centra"

- Na stranici 21., u poglavlju "3. Plan prostornog uređenja" rečenica ispred naslova "3.2. Prikaz gospodarskih i društvenih djelatnosti" mijenja se i glasi:

"Zbrojena površina navedenih građevinskih područja iznosi 513,97 ha, a u odnosu na površinu Općine iznosi 16,54%."

- Na stranici 21., iza naslova "Izdvojeno građevinsko područje vjersko-rekreacijskog centra" i pripadajućeg teksta dodaje sljedeći naslovi i tekst koji glase:

"Izdvojeno građevinsko područje ugostiteljsko-turističke zone.

Ovo građevinsko područje obuhvaća građevnu česticu 1878/4 k.o. Gunja i površine je cca 0,4 ha.

Groblje "Šumanovci"

Izdvojeno građevinsko područje groblja "Šumanovci" obuhvaća postojeće groblje na k.č.br. 10, k.o. Gunja, te prošireni dio groblja koji obuhvaća dijelove k.č.br. 6, 7, 8 i 9, k.o. Gunja. Površina izdvojenog građevinskog područja groblja "Šumanovci" iznosi cca 2,2 ha.

Groblje "Mezarje"

Izdvojeno građevinsko područje groblja "Mezarje" obuhvaća k.č.br. 2488/2, k.o. Gunja i površine je cca 1 ha."

- Na stranici 21., u podpoglavlju "3.2.1. Gospodarske djelatnosti" pasus 4., se briše.

- Na stranici 28., u poglavlju "3.3. Komunalne djelatnosti" pasus 2., mijenja se i glasi:

"Sva tri groblja su uglavnom popunjena, tako da se u planskom razdoblju planira proširenje groblja Šumanovci na dio k.č.br. 6, 7, 8 i 9, k.o. Gunja, te se utvrđuje lokacija za muslimansko groblje na k.č.br. 2488/2, k.o. Gunja, što će zadovoljiti potrebe Općine za jedno duže razdoblje."

- Na stranici 32., mijenja se tekst podnaslova "Pokretna mreža", te glasi:

"Elektronička komunikacijska infrastruktura i povezana oprema prema načinu postavljanja dijeli se na elektroničku komunikacijsku infrastrukturu i povezanu opremu na postojećim građevinama (antenski prihvat) i elektroničku komunikacijsku infrastrukturu i povezanu opremu sa samostojećim antenskim stupovima.

Samostojeći antenski stupovi za postavljanje elektroničke komunikacijske infrastrukture i povezane opreme po konstrukciji izvode se kao rešetkasti antenski stupovi i štapni stupovi.

Raspored samostojećih antenskih stupova prikazan je na kartografskom prikazu broj 2.B INFRASTRUKTURNI SUSTAVI-Pošta i elektroničke komunikacije Mj. 1:1000 000 na sljedeći način:

- Postojeći samostojeći antenski stupovi, simbolom na lokaciji prema stvarnim koordinatama istog,
- Područje za smještaj samostojećeg antenskog stupa radijusa 1.000 m sa središtem u naselju Gunja.

Unutar područja za smještaj samostojećeg antenskog stupa uvjetuje se gradnja samostojećeg antenskog stupa takvih karakteristika da može prihvatiti više operatora, a prema projektu koji je potvrđen rješenjem Ministarstva zaštite okoliša, prostornog uređenja i graditeljstva.

Iznimno od prethodnog pasusa u izdvojenim građevinskim područjima ugostiteljsko-turističke odnosno športsko-rekreacijske namjene, nije dozvoljena izgradnja rešetkastih antenskih stupova već samo štapnih stupova visine do 30m. Ukoliko je unutar područja za smještaj samostojećeg antenskog stupa već izgrađen samostojeći antenski stup/stupovi, tada je moguća izgradnja još samo jednog dodatnog zajedničkog stupa za ostale operatore/operatora.

Nije dozvoljeno postavljanje samostojećih antenskih stupova unutar zaštitnog pojasa državnih cesta kao ni unutar koridora planiranih državnih cesta odnosno željeznica.

Dopušteno je postavljanje elektroničke komunikacijske infrastrukture i povezane opreme na postojećim građevinama u suglasju s ishođenim posebnim uvjetima pravnih osoba s javnim ovlastima po posebnim propisima.

U PPUO Gunja utvrđena je GSM tehnologije javnih pokretnih telekomunikacija i ona podrazumijeva sve ostale sustave sljedećih generacija tj. novih tehnologija."

- Na stranici 34., prije podpoglavlja "3.5.3. Vodnogospodarski sustav" dodaje se novi naslov i tekst koji glase:

"3.5.2.3. Ostali izvori energije

Planom se omogućava planiranje i izgradnja postrojenja za proizvodnju električne energije i/ili toplinske energije (elektrana i sl.) koje kao resurs koriste obnovljive izvore energije (vjetar, sunce, biomasa i sl.) uz obvezu smještaja izvan područja: zaštićene prirode, zaštićenih krajolika, zaštićenih područja graditeljske baštine i arheoloških lokaliteta te drugih područja za koje uvjete korištenja i uređenja prostora određuju državne ustanove i ustanove s javnim ovlastima.

Proizvedena električna energija može se koristiti za vlastite elektroenergetske potrebe, a višak ili ukupna proizvedena električna energija bi se predavala u elektrodistribucijski sustav. Za omogućavanje preuzimanja viška ili ukupne proizvedene električne energije u distribucijski sustav nužno je omogućiti izgradnju elektroenergetskih postrojenja veličine i snage potrebne za prihvatanje proizvedene električne energije, kao i priključnih vodova za povezivanje s ostalom elektroenergetskom mrežom.

Postrojenja za proizvodnju električne energije i/ili toplinske energije koja kao resurs koriste obnovljive izvore energije mogu se graditi izvan granica građevinskih područja, u izdvojenim građevinskim područjima i unutar granica građevinskog područja naselja.

Postrojenja za proizvodnju električne energije i/ili toplinske energije koja kao resurs koriste biogorivo, krute mase, bioplina i sl., mogu se graditi izvan granica građevinskih područja samo u sklopu namjena koja su dozvoljena izvan granica građevinskih područja kao npr. farme, proizvodno poljoprivredno-gospodarski pogoni i sl.

U izdvojenim građevinskim područjima gospodarske namjene (proizvodna, poslovna i poljoprivredna) mogu se kao resursi koristiti svi obnovljivi izvori energije, dok se u izdvojenim građevinskim područjima drugih namjena (ugostiteljsko-turističke, športsko-rekreacijske i dr.) kao resurs može se koristiti samo obnovljivi izvor energije kao što je sunce, vjetar i geotermalna energija.

Unutar granica građevinskih područja naselja postrojenja za proizvodnju električne energije i/ili toplinske energije koje kao resurs koriste obnovljive izvore energije sunce (solarni kolektori) mogu se graditi na građevnim česticama neovisno o namjeni (osim prometnih i javnih zelenih površina) sukladno posebnim propisima.

Postrojenja za proizvodnju električne energije i/ili toplinske energije (elektrana i sl.) koje kao resurs koriste obnovljive izvore energije koji mogu imati nepovoljan utjecaj na okoliš unutar granica građevinskog područja naselja mogu se graditi:

- u gospodarskim zonama pod uvjetom da udaljenost građevine postrojenja za proizvodnju električne energije i/ili toplinske energije od regulacijske linije i dvorišnih međa iznosi minimalno 5 m,
- na građevnoj čestici proizvodne namjene pod uvjetom da je udaljenost građevine postrojenja za proizvodnju električne energije i/ili toplinske energije od regulacijske linije je minimalno 10m, a od dvorišnih međa je minimalno 5m,

(osim kada graniči sa građevnom česticom stambene te javne i društvene namjene udaljenost od dvorišne međe je minimalno 10m),

- na građevnoj čestici obiteljske stambene građevine pod uvjetom:
 - da ima izgrađenu ili se planira gradnja građevine za smještaj životinja do maksimalno 50 uvjetnih grla, (ako postrojenje koristi kao jedan od resursa fekalije i/ili ostatke životinja),
 - udaljenost građevine postrojenja za proizvodnju električne energije i/ili toplinske energije od regulacijske linije je minimalno 50m, a od dvorišnih međa je minimalno 5m,
 - da proizvedenu električnu energiju i/ili toplinsku energiju većim dijelom koristi za vlastite potrebe, a manji dio za daljnju distribuciju u elektroenergetski sustav."

- Na stranici 37., u podpoglavljju "3.6.2. Zbrinjavanje otpada" dodaje se pasus 13., koji glasi:

"Na području Općine Gunja samo unutar Gospodarske zone "Velebit" određuje se lokacija za gradnju reciklažnog dvorišta za građevinski i komunalni otpad sukladno posebnim propisima."

B) STRUČNE PODLOGE NA KOJIMA SE TEMELJE PROSTORNO PLANSKA RJEŠENJA

- Podaci o vrstama staništa, zaštićenim i evidentiranim područjima i područjima Ekološke mreže RH mreže s prijedlogom mjera zaštite za potrebe izmjena i dopuna Prostornog plana uređenja Općine Gunja, rujan 2010; - Državni zavod za zaštitu prirode, Zagreb

C) POPIS SEKTORSKIH DOKUMENATA I PROPISA KOJE JE BILO POTREBNO POŠTIVATI U IZRADI PLANA

- Zakon o prostornom uređenju i gradnji ("NN", br. 76/07, 38/09, 55/11 i 90/11.)
- Pravilnik o mjerama zaštite od elementarnih nepogoda i ratnih opasnosti u prostornom planiranju i uređenju prostora (N.N. 29/83., 36/85 i 42/86)
- Pravilnik o sadržaju, mjerilima kartografskih prikaza, obveznim prostornim pokazateljima i standardu elaborata prostornih planova (N.N. 106/98., 39/04., 45/04., 163/04)
- Pravilnik o osiguranju pristupačnosti građevina osobama s invaliditetom i smanjenom pokretljivošću ("NN", br. 151/05.)
- Zakon o zaštiti i očuvanju kulturnih dobara (N.N. 69/99., N.N. 151/03., N.N. 157/03 ispravak)
- Zakon o zaštiti prirode ("NN", br. 70/05., 139/08.)
- Pravilnik o prostornim standardima, normativima te urbanističko-tehničkim uvjetima za planiranje mreže športskih objekata (N.N. 38/91)
- Zakon o javnim cestama (N.N. 180/04, N.N. 138/06)
- Zakon o sigurnosti prometa na javnim cestama (N.N. 105/04, N.N. 142/06)
- Pravilnik o uvjetima za projektiranje i izgradnju priključka i prilazu na javnu cestu (N.N. 119/07)
- Zakona o elektroničkim komunikacijama (NN br. 73/08 i 139/08)
- Zakon o energiji (N.N. 68/01.; 177/04)
- Zakon o tržištu električne energije (N.N. 177/04)
- Podzakonski akt
- Opći uvjeti isporuke električne energije (N.N. 8/91)
- Opći uvjeti za opskrbu električnom energijom (N.N. 14/06)
- Pravilnik o tehničkim normativima za izgradnju nadzemnih elektroenergetskih vodova nazivnog napona od 1 kV do 400 kV ("Službeni list" 65/88.; N.N. 55/96.; 24/97)
- Zakon o zaštiti okoliša (N.N. 110/07)
- Pravilnik o procjeni utjecaja na okoliš ("NN", br. 59/00., 136/04. i 85/06.)
- Zakon o zaštiti zraka ("NN", br. 178/04.)
- Zakon o zaštiti od buke ("NN", br. 20/03.)
- Pravilnik o najvišim dopuštenim razinama buke u sredini u kojoj ljudi rade i borave (NN", br. 145/04.)
- Pravilnik o uvjetima za vatrogasne pristupe ("NN", br. 35/94 i 142/03.)
- Pravilnik o hidrantskoj mreži za gašenje požara ("NN", br. 8/06.)
- Zakon o zaštiti od požara (N.N. 58/93., 33/05)
- Zakon o tržištu plina (N.N. 40/07)
- Pravilnik o tehničkim uvjetima i normativima za siguran transport tekućih i plinovitih ugljikovodika magistralnim naftovodima i plinovodima te naftovodima i plinovodima za međunarodni transport ("Službeni list" SFRJ, br. 26/85. i "NN", br. 53/91.)
- Zakon o vodama (N.N. 107/95., 150/05)
- Odluka o utvrđivanju slivnog područja (N.N. 20/96., 98/98., 5/99)
- Odluka o utvrđivanju granica vodnih područja (N.N. 20/96., 98/98., 5/99)
- Pravilnik o utvrđivanju zona sanitarne zaštite izvorišta (N.N. 55/02)
- Pravilnik o graničnim vrijednostima pokazatelja, opasnih i drugih tvari u otpadnim vodama (N.N. 40/99., 6/01., 14/01)
- Državni plan za zaštitu voda (N.N. 8/99)
- Zakon o komunalnom gospodarstvu (N.N. 36/95., 70/97., 128/99., 57/00., 129/00., 59/01., 26/03., 82/04., 110/04., 178/04)
- Zakon o otpadu (N.N. 178/04., 153/05., 111/06)
- Pravilnik o vrstama otpada (N.N. 27/96)
- Pravilnik o gospodarenju otpadom (N.N. 23/07., 111/07)
- Zakon o obrani (N.N. 33/02., 58/02. i 76/07.)
- Pravilnik o zaštitnim i sigurnosnim zonama vojnih objekata (N.N. 175/03.)

- Pravilnik o kriterijima za određivanje gradova i naseljenih mjesta u kojima se moraju graditi skloništa i drugi objekti za zaštitu (N.N. 2/91.)
- Pravilnik o prostornim standardima, normativima te urbanističko-tehničkim uvjetima za planiranje mreže športskih objekata (N.N. 38/91.)
- Osnovna mreža zdravstvene djelatnosti (N.N. 188/04. i 115/07.)
- Zakon o zaštiti od elementarnih nepogoda (N.N. 73/97.)
- Pravilnik o tehničkim, gospodarskim i drugim uvjetima za uređenje sredstava melioracijske odvodnje, te osnovama za tehničko i gospodarsko održavanje sustava (N.N. 4/98.)
- Uredba o klasifikaciji voda (N.N. 77/98.)
- Uredba o opasnim tvarima u vodama (N.N. 78/98.)
- Pravilnik o graničnim vrijednostima pokazatelja, opasnih i drugih tvari u otpadnim vodama (N.N. 40/99., 6/01. i 14/01.)
- Pravilnik o zaštitnim mjerama i uvjetima za određivanje zona sanitarne zaštite izvorišta vode za piće (N.N. 22/86)-članak 43. i 214. ZV,
- Pravilnik o utvrđivanju zona sanitarne zaštite izvorišta (N.N. 55/02.)
- Pravilnik o izradi Vodnogospodarske osnove Hrvatske (N.N. 120/03.)
- Zakon o pošti (N.N. 172/03., 15/04., 92/05.)
- Pravilnik o općim uvjetima za obavljanje poštanskih usluga (N.N. 151/04., 122/05.)
- HP-službeno glasilo HP-Hrvatska pošta d.d., br. 2., 15.02.2005.
- Zakon o željeznici (N.N. 123/03., 30/04., 153/05., 79/07.)
- Zakon o sigurnosti u željezničkom prometu (N.N. 40/07.)
- Pravilnik o posebnim uvjetima za izgradnju objekata i uređaja u zaštitnom pojasu željezničke pruge (N.N. 19/76., 2/77., 49/80., 53/83., 42/90.)
- Pravilnik o tehničkim uvjetima za sigurnost željezničkog prometa kojima moraju udovoljavati željezničke pruge (N.N. 84/94., 32/96. i 21/04.)
- Pravilnik o željezničkoj infrastrukturi (N.N. 127/05., 16/08.)
- Zakon o zaštiti i spašavanju (N.N. 174/04, 79/07, 38/09)
- Pravilnik o mjerama zaštite od elementarnih nepogoda i ratnih opasnosti u prostornom planiranju i uređivanju prostora (N.N. 29/83, 36/85, 42/86)
- Zakon o unutarnjim poslovima, čl. 24.p do 24.ž (N.N. 29/91, 73/91, 19/92,33/92, 76/94, 161/98, 128/99, 29/00, 53/00, 129/00. i 32/02),
- Pravilnik o tehničkim normativima za skloništa (N.N. 53/91)
- Pravilnik o postupku uzbunjivanja stanovništva (N.N. 47/06)
- Zakon o šumama (N.N. 140/05, 82/06, 129/08 i 80/10)
- Zakon o lovstvu (N.N. 140/05 i 75/09)
- Zakon o šumskom reprodukcijском materijalu (N.N. 75/09)
- Uredba o načinu i kriterijima za davanje u zakup šumskog zemljišta u vlasništvu Republike Hrvatske (N.N. 108/06 i 73/09)
- Uredba o postupku i mjerilima za osnivanje služnosti u šumi ili na šumskom zemljištu u vlasništvu Republike Hrvatske u svrhu izgradnje vodovoda, kanalizacije, plinovoda, električnih vodova (N.N. 108/06)
- Uredba o postupku i mjerilima za osnivanje služnosti u šumi ili na šumskom zemljištu u vlasništvu Republike Hrvatske radi podizanja višegodišnjih nasada (N.N. 121/08)
- Uredba o postupku i mjerilima za osnivanje prava služnosti u šumi ili na šumskom zemljištu u vlasništvu Republike Hrvatske, u svrhu obavljanja turističke djelatnosti (N.N. 69/07)
- Uredba o postupku i mjerilima za osnivanje prava služnosti na šumi i/ili šumskom zemljištu u vlasništvu Republike Hrvatske u svrhu eksploatacije mineralnih sirovina (N.N. 133/07)
- Pravilnik o uređivanju šuma (N.N. 111/06 141/08)
- Pravilnik o zaštiti šuma od požara (N.N. 26/03)

D) ZAHTJEVI I MIŠLJENJA IZ ČLANKA 79. I ČLANKA 94. ZAKONA O PROSTORNOM UREĐENJU I GRADNJI

1. ZAHTJEVI IZ ČLANKA 79. ZAKONA O PROSTORNOM UREĐENJU I GRADNJI

Nositelj izrade je prema članku 79. Zakona o prostornom uređenju i gradnji zatražio zahtjeva od deset tijela i osoba. U zakonskom roku sedam tijela i osoba dostavilo je zahtjeve, a to su:

- Ministarstvo kulture, Uprava za zaštitu prirode, Zagreb
- Ministarstvo kulture, Uprava za zaštitu kulturne baštine, Konzervatorski odjel u Vukovaru
- Ministarstvo poljoprivrede, ribarstva i ruralnog razvoja, Zagreb
- Ministarstvo regionalnog razvoja, šumarstva i vodnoga gospodarstva, Zagreb
- Državna uprava za zaštitu i spašavanje, Područni ured za zaštitu i spašavanje Vukovar
- Hrvatska agencija za poštu i elektroničke komunikacije, Zagreb
- MORH, Uprava za materijalne resurse, Služba za nekretnine, graditeljstvo i zaštitu okoliša

Preslici svih zahtjeva priloženi su u nastavku:



REPUBLIKA HRVATSKA
MINISTARSTVO KULTURE

Uprava za zaštitu prirode
KLASA: 612-07/10-49/741
URBROJ: 532-08-03-01/2-10-04
Zagreb, 28. rujan 2010.

REPUBLIKA HRVATSKA
ŽUPANIJA VUKOVARSKO-SRIJEMSKA
2212/07 OPĆINA GUNJA

Prilijenio:	04. 10. 2010		
Org. jed.	1830/10		

ZAVOD ZA PROSTORNO PLANIRANJE, d. d.
OSIJEK

PRIMLJENO:	05. 10. 2010		
Org. jed.	187	Prilog	Vrijednost

VUKOVARSKO – SRIJEMSKA ŽUPANIJA
Općina Gunja
Općinski načelnik
Vladimira Nazora 97
32 260 Gunja

PREDMET: Izmjene i dopune Prostornog plana uređenja
Općine Gunja; u fazi izrade
- uvjeti i mjere zaštite prirode, daju se

Ministarstvo kulture, Uprava za zaštitu prirode zaprimila je Vaš dopis br. Klase 350-01/10-01/1435, Ur. Broj 2212/07-10-01 od 30. kolovoza 2010. godine kojim nas temeljem članka 79. Zakona o prostornom uređenju i gradnji („Narodne novine“ br. 76/07, 38/09) tražite zahtjeve (podatke, planske smjernice i propisane dokumente) za izradu predmetnog plana. Sukladno članku 124. st. 1. Zakona o zaštiti prirode („Narodne novine“ br. 70/05, 139/08) Ministarstvo kulture u postupku izrade dokumenata prostornog uređenja izdaje nositelju izrade plana uvjete i mjere zaštite prirode. U postupku donošenja prostornih planova koji obuhvaćaju zaštićeno područje sukladno članku 124. st. 3. citiranog Zakona o zaštiti prirode pribavlja se prethodna suglasnost Ministarstva kulture. Slijedom narećenog Ministarstva kulture, Uprava za zaštitu prirode utvrđuje slijedeće

uvjete i mjere zaštite prirode

1. U prostornom planu prirodu treba štiti očuvanjem biološke i krajobrazne raznolikosti te sveukupnom zaštitom prirodnih vrijednosti, a to su zaštićena područja, zaštićene svojte te zaštićeni minerali i fosili.
2. Unutar administrativnih granica Općine Gunja ne nalaze se područja zaštićena iz članka 8. st. 1. Zakona o zaštiti prirode.
Također, eventualno evidentirana područja, odnosno područja predviđena za zaštitu temeljem Zakona o zaštiti prirode na razini općinske lokalne samouprave, potrebno je uskladiti s odredbama Prostornog plana Vukovarsko - srijemske županije.
3. Dokument prostornog uređenja više razine za obuhvat ovoga Plana predstavlja Prostorni plan Vukovarsko - srijemske županije. Stoga je u određivanju prostornog uređenja područja obuhvaćenog predmetnim planom potrebno sagledati obveze proizašle iz navedenog dokumenta prostornog uređenja šireg područja.
4. Za građenje i izvođenje radova, zahvata i radnji potrebno je ishoditi uvjete zaštite prirode od upravnog tijela u županiji nadležnog za poslove zaštite prirode, a za zahvate izvan građevinskog područja za građevine za koje središnje tijelo državne uprave nadležno za poslove prostornog uređenja, zaštite okoliša i graditeljstva izdaje lokacijsku i/ili građevinsku dozvolu prema posebnom propisu, uvjete utvrđuje Ministarstvo kulture.

5. Terminologiju iz područja zaštite prirode, način proglašavanja te način provođenja zaštite potrebno je u svim poglavljima predmetnoga plana koja govore o zaštiti prirode uskladiti s odredbama važećeg Zakona o zaštiti prirode („Narodne novine“ br. 70/05, 139/08).
6. Pri oblikovanju građevina (posebice onih koji se mogu graditi izvan naselja) treba očuvati lokanu fizionomiju i zadržati krajobrazne različitosti uz poštivanje lokalnih metoda i načina gradnje u kombinaciji s elementima ruralnog krajobraza te korištenjem materijala i boja prilagođenim graditeljskim tradicijama i arhitekturi i prirodnim obilježjima okolnog prostora. Prilikom gradnje objekata specifične namjene poštivati tradicionalne graditeljsko arhitektonske smjernice.
7. Očuvati i unaprijediti održavanje i obnovu zapuštenih poljodjelskih površina uz zadržavanje tradicijskog načina korištenja i parcelacije, kao i povijesnih trasa putova (starih cesta, poljskih putova, pješačkih staza). Očuvati prirodne značajke kontaktnih područja uz kulturno-povijesne cjeline i pojedinačne građevine i komplekse, kao što su šume, kultivirani krajolik, lokve, cretovi.
8. Pri planiranju trasa novih prometnica uvažavati specifičnosti reljefa i vegetacijski pokrov na način da se utjecaj na krajobraz i prirodne sastavnice prostora svedu na najmanju moguću mjeru, odnosno planirane koridore infrastrukture izvoditi duž prirodne reljefne morfologije.
9. Pri planiranju gospodarskih djelatnosti, treba osigurati racionalno korištenje neobnovljivih prirodnih dobara, te održivo korištenje obnovljivih prirodnih izvora. Korištenje prirodnih dobara u području obuhvata predmetnog plana može se planirati samo temeljem programa/planova gospodarenja/upravljanja u šumarstvu, lovstvu, vodnom gospodarstvu, rudarstvu i dr. koji sadrže uvjete i mjere zaštite prirode utvrđene od Ministarstva kulture.
10. U tekstualnom i grafičkom dijelu potrebno je naznačiti područja koja su planirana/evidentirana za zaštitu od županijskog značaja i koja se štite odredbama za provođenje plana kao osobito vrijedan predio.
11. Spriječiti zahvate koji značajno nagrđuju krajobraz i mijenjaju prepoznatljive vizure i perceptivne vrijednosti na prostorne cjeline unutar obuhvata predmetnog plana, odnosno na mjestima s kojih se pružaju navedene vizure nije moguća gradnja, izuzev građevina koje imaju funkciju vidikovca i sl.
12. Ekološki vrijedna područja koja se nalaze na području obuhvata plana treba sačuvati i vrednovati u skladu sa Zakonom o zaštiti prirode i Pravilnikom o vrstama stanišnih tipova, karti staništa, ugroženim i rijetkim stanišnim tipovima te mjerama za očuvanje stanišnih tipova („Narodne novine“ br. 7/06, 119/09).
13. Na području PPUO Gunja treba provoditi sljedeće mjere očuvanja:
 - Osigurati povoljni vodni režim u vodenim i močvarnim staništima koja je nužna za opstanak staništa i njihovih značajnih bioloških vrsta i očuvati povezanost vodnog toka te ne iskorištavati sedimente iz riječnih sprudova.
 - Gospodariti travnjacima putem ispaše i režimom košnje, prilagođenim stanišnom tipu te očuvati biološke vrste značajne za stanišni tip što podrazumijeva neunošenje stranih (alohtonih) vrsta i genetski modificiranih organizama, te poticati uzgoj autohtonih svojti biljaka i životinja.
 - Očuvati povoljan omjer između travnjaka i šikara, uključujući i sprječavanje procesa sukcesije (sprječavanje zarašćivanje travnjaka, cretova i dr.) te na taj način osigurati mozaičnost staništa.
 - Prirodno neobrasle, šljunkovite, pjeskovite, muljevite i položene riječne obale koje su gnijezdilišta i/ili hranilišta ptica održavati u povoljnom, ekološki prihvatljivom stanju te spriječiti eksploataciju materijala i sukcesiju drvenastim vrstama.
 - Osigurati otvorene površine plitkih vodenih bazena i osigurati trajnu povezanost sa matičnim vodotokom gdje god je to moguće.
 - U gospodarenju šumama osigurati brigu za očuvanje ugroženih i rijetkih divljih svojti te sustavno praćenje njihova stanja te očuvanja u što većoj mjeri šumskih čistina (livade, pašnjaci i dr.) i šumskih rubova. Prilikom dovršnog sijeka većih šumskih površina, gdje god je moguće i prikladno, ostavljati manje neposječene površine.

Detaljne mjere za očuvanje šumskih staništa propisuju se uvjetima zaštite prirode za odgovarajuće šumsko – gospodarske osnove na području Općine Gunja.

14. Unutar obuhvata PPU-a Općine Gunja nalazi se područje Ekološke mreže Republike Hrvatske koja je proglašena Uredbom Vlade Republike Hrvatske („Narodne novine“ br. 109/07). Evidentirana su slijedeća područja ekološke mreže važna za divlje svojte i stanišne tipove:
- HR 2001116 „Sava“
 - HR 5000006 „Spačvanski bazen“
- i područje ekološke mreže međunarodno važno područje za ptice:
- HR 1000006 „Spačvanski bazen“

Slijedom navedenog, za planirani zahvat u području ekološke mreže koji sam ili sa drugim zahvatima može imati bitan utjecaj na ciljeve očuvanja i cjelovitosti područja ekološke mreže, ocjenjuje se njegova prihvatljivost za ekološku mrežu sukladno odredbama Pravilnika o ocjeni prihvatljivosti plana, programa i zahvata za ekološku mrežu („Narodne novine“ br. 118/09).

Smjernice za mjere zaštite u svrhu očuvanja stanišnih tipova, propisanih Pravilnikom o vrstama stanišnih tipova i pripadajuću geografsku kartu ekološke mreže dostavljamo vam u prilogu.

Gore utvrđene uvjete i mjere zaštite prirode potrebno je ugraditi u tekst predmetnog plana te vas molimo da primjerak istog (tekstualni i kartografski dio) dostavite na uvid kako bi se utvrdilo na koji su način obrađena poglavlja vezana uz zaštitu prirode.



Privitak: Podatci o vrstama, staništima, zaštićenim i evidentiranim područjima i područjima Ekološke mreže s prijedlogom mjera zaštite za potrebe izrade IDPPUO Gunja

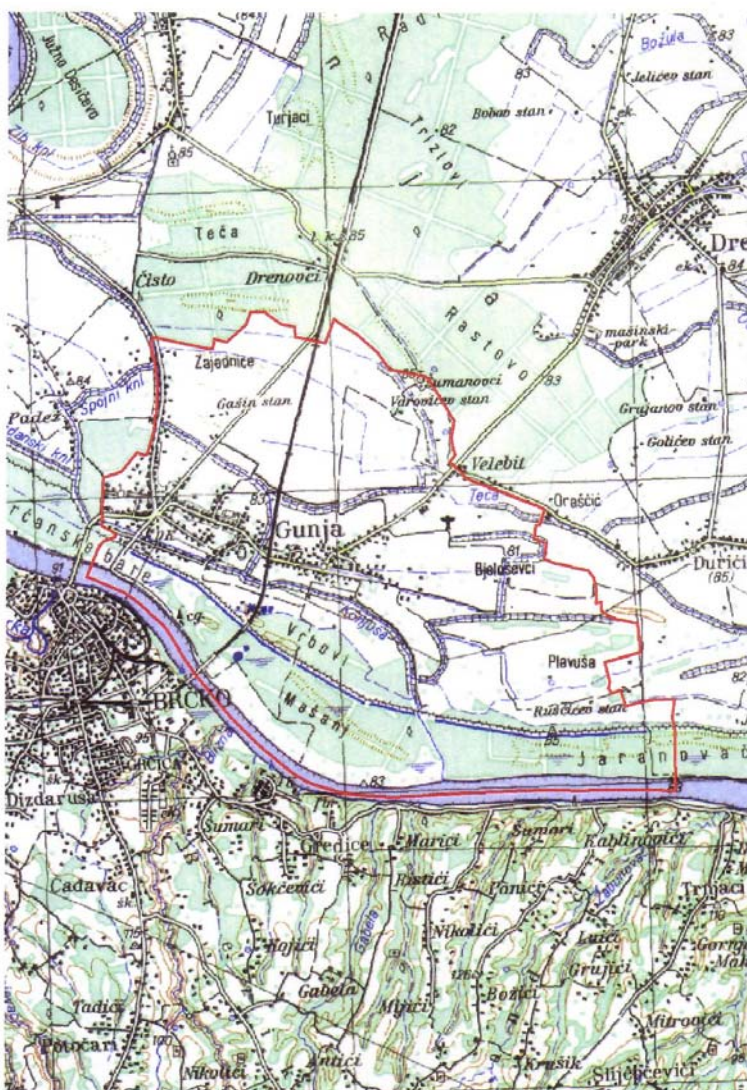
Dostaviti:

1. Općina Gunja
Općinski načelnik
Vladimira Nazora 97
32 260 Gunja
2. U spis predmeta



Državni zavod
za zaštitu prirode

Podaci o vrstama, staništima, zaštićenim i evidentiranim područjima i područjima Ekološke mreže RH mreže s prijedlogom mjera zaštite za potrebe izmjena i dopuna Prostornog plana uređenja Općine Gunja





Državni zavod
za zaštitu prirode

Podaci o vrstama, staništima, zaštićenim i evidentiranim područjima i područjima Ekološke mreže RH mreže s prijedlogom mjera zaštite za potrebe izmjena i dopuna Prostornog plana uređenja Općine Gunja



Davorin Marković
Davorin Marković, ravnatelj

Zagreb, rujan 2010.

2

SADRŽAJ

1. UVOD.....	4
2. OBILJEŽJA PODRUČJA SA STANOVIŠTA ZAŠTITE PRIRODE.....	5
2.1. ZAŠTIĆENE I UGROŽENE VRSTE	5
2.2. UGROŽENA I RIJETKA STANIŠTA	18
2.3. ZAŠTIĆENA I EVIDENTIRANA PODRUČJA.....	23
2.4. PODRUČJA EKOLOŠKE MREŽE RH	24
3. IZVORI PODATAKA	28
4. PRILOZI.....	29

1. UVOD

Ministarstvo kulture, Uprava za zaštitu prirode, zatražila je od Državnog zavoda za zaštitu prirode podatke o vrstama, staništima, zaštićenim i evidentiranim područjima i područjima ekološke mreže RH za potrebe izmjena i dopuna Prostornog plana uređenja Općine Gunja (Klasa: 612-07/10-49/741, Ur. broj: 532-08-03-01/2-10-2).

Podaci se dostavljaju Ministarstvu kulture, u cilju utvrđivanja uvjeta zaštite prirode koje je potrebno ugraditi u Prostorni plan uređenja Općine Gunja.

2. OBILJEŽJA PODRUČJA SA STANOVIŠTA ZAŠTITE PRIRODE

2.1. ZAŠTIĆENE I UGROŽENE VRSTE

Prema članku 97. Zakona o zaštiti prirode (N.N. 70/05, 139/08) zabranjeno je branje, skupljanje, uništavanje, sječa ili iskopavanje samoniklih **strogo zaštićenih biljaka i gljiva**, te držanje i trgovina samoniklim strogo zaštićenim biljkama i gljivama. **Strogo zaštićene životinje** zabranjeno je namjerno hvatati, držati i/ili ubijati, namjerno oštećivati ili uništavati njihove razvojne oblike, gnijezda ili legla, te područja njihova razmnožavanja ili odmaranja, namjerno uznemiravati, naročito u vrijeme razmnožavanja, podizanja mladih, migracije i hibernacije, ako bi uznemiravanje bilo značajno u odnosu na ciljeve zaštite, namjerno uništavati ili uzimati jaja iz prirode ili držati prazna jaja, prikrivati, držati, uzgajati, trgovati, uvoziti, izvoziti, prevoziti i otuđivati ili na bilo koji način pribavljati i preparirati. Zaštitu uživaju i samonikle biljke i gljive, te divlje životinje koje se nalaze u nacionalnom parku, strogom rezervatu, te u posebnom rezervatu ako se radi o samoniklim biljkama, gljivama, te divljim životinjama radi kojih je područje primarno zaštićeno, kao i sve podzemne životinje, i kad nisu zaštićene kao pojedine svojte, ako aktom o zaštiti toga područja za pojedinu vrstu nije drugačije određeno. Nenamjerno hvatanje i/ili ubijanje strogo zaštićenih životinja prijavljuje se Ministarstvu. Ministarstvo vodi evidenciju o nenamjerno uhvaćenim i/ili ubijenim strogo zaštićenim životinjama, te odlučuje o zaštitnim mjerama u cilju sprječavanja negativnog utjecaja na pojedine vrste.

Zaštićene divlje svojte

Korištenje **zaštićenih divljih svojti** dopušteno je na način i u količini da se njihove populacije na državnoj ili na lokalnoj razini ne dovedu u opasnost, sukladno članku 94. Zakona o zaštiti prirode (N.N. 70/05, 139/08). Ministar nadležan za zaštitu prirode i ministar nadležan za regionalni razvoj, šumarstvo i vodno gospodarstvo, svaki u svom djelokrugu, propisuju mjere zaštite zaštićenih divljih svojti koje obuhvaćaju: sezonsku zabranu korištenja i druga ograničenja korištenja populacija, privremenu ili lokalnu zabranu korištenja radi obnove populacija na zadovoljavajuću razinu i/ili reguliranje trgovine, držanja radi trgovine i transporta radi trgovine živih i mrtvih primjeraka. Ministarstvo nadležno za zaštitu prirode vodi evidenciju o načinu i količini korištenja zaštićenih divljih svojti radi utvrđivanja i praćenja stanja populacija. Ako se utvrdi da je zbog korištenja zaštićena divlja svojta ugrožena, ministar može donijeti naredbu kojom zabranjuje ili ograničava korištenje te svojte.

Direktiva o pticama

Ova direktiva bila je donesena još 1979. godine s ciljem dugoročnog očuvanja svih divljih ptičjih vrsta i njihovih važnih staništa na teritoriju EU. Poseban naglasak je na zaštiti migratornih vrsta koja zahtijeva koordinirano djelovanje svih europskih zemalja. Propis

se odnosi na 181 ptičju svojtu (vrstu ili podvrstu) te zahtijeva očuvanje dovoljno prostranih i raznolikih staništa za njihov opstanak. Također se zabranjuju načini masovnog i neselektivnog lova te iskorišćivanje, prodaja ili komercijalizacija većine ptičjih vrsta. Načinjene su određene iznimke radi sporta i lova, a dopušta se članicama učiniti iznimke u slučajevima kada ptice predstavljaju ozbiljnu opasnost za sigurnost i zdravlje ljudi ili drugih biljaka i životinja, te kad nanose velike gospodarske štete. Pojedine zemlje obvezne su utvrditi i zaštititi dovoljan broj i u dovoljnoj površini najpovoljnijih područja za zaštitu ptičjih vrsta iz **Dodatka I Direktive (SPA područja)** koja postaju sastavni dio NATURA 2000. U zemljama EU proglašeno je 5174 SPA područja ukupne površine veće od 530774 km².

Direktiva o staništima

Cilj ove direktive donesene 1992. godine je doprinijeti očuvanju biološke raznolikosti članica EU kroz zaštitu staništa divlje flore i faune. Glavni način ostvarenja ovog cilja jest uspostavljanje ekološke mreže područja NATURA 2000. Ova područja (SAC područja) značajna su za očuvanje ugroženih vrsta (osim ptica) i stanišnih tipova koji su navedeni u dodacima Direktive, u tzv. "povoljnom statusu očuvanosti". Kod odabira područja u obzir se uzimaju isključivo znanstveni kriteriji odnosno zahtjevi. Prilikom upravljanja područjima NATURA 2000, osim znanstvenih, uzimaju se u obzir i gospodarski, društveni i kulturni zahtjevi te regionalne i lokalne značajke. Zaštita područja provodi se ocjenjivanjem utjecaja pojedinih planova i zahvata, provođenjem planova upravljanja te ugovornim i drugim aranžmanima s vlasnicima i korisnicima zemljišta kroz koje se osigurava primjena odgovarajućih zaštitnih mjera. Nove članice EU na dan pristupa moraju predati popis predloženih područja za NATURA 2000 s odgovarajućom bazom podataka o svakom pojedinom području. **Za vrste navedene na Dodatku II Direktive potrebno je utvrditi važna područja i zaštititi ih**, vrste na Dodatku IV potrebno je strogo zaštititi, a vrste na Dodatku V uživaju status zaštićenih vrsta čije se populacije smiju eksploatirati uz stalan nadzor.

Crvene knjige

Crvene knjige ugroženih vrsta objedinjuju podatke o onim svojtima (vrstama ili podvrstama) koje se smatraju ugroženima temeljem znanstvene procjene prema međunarodnim kriterijima koje je postavila međunarodna unija za zaštitu prirode IUCN. Te se vrste upisuju na tzv. Crveni popis, a detaljno obrađuju u crvenim knjigama. Crvene knjige za pojedine skupine ugroženih vrsta Hrvatske izradili su kompetentni stručnjaci te one predstavljaju temelj za zakonsku zaštitu vrsta.

Crveni popis obuhvaća vrste s visokim stupnjem ugroženosti, odnosno za koje se smatra da su pred izumiranjem (CR – kritično ugrožene, EN – ugrožene i V – osjetljive) te vrste koje bi mogle postati ugrožene ukoliko se ne poduzmu zaštitne mjere (NT – niskorizične i LC – najmanje zabrinjavajuće), kao i vrste koje se radi nedostatka podataka ne mogu svrstati u neku od navedenih kategorija DD – nedovoljno poznate).

Zaštićene i ugrožene vrste na području Općine Gunja

Iako ne postoji cjelovita inventarizacija ovog područja, prema dostupnim podacima iz crvenih knjiga ugroženih vrsta Hrvatske i postojećih stručnih studija, na ovom području stalno ili povremeno živi niz ugroženih i zaštićenih vrsta.

Sisavci

Prema Crvenoj knjizi ugroženih sisavaca Hrvatske, šire područje Općine Gunja je stvarno ili potencijalno područje rasprostranjenosti većeg broja ugroženih i/ili zaštićenih vrsta sisavaca. Uz tablicu s popisom zaštićenih i strogo zaštićenih vrsta koje su ovdje rasprostranjene, za one najugroženije (pred izumiranjem – u kategorijama CR, EN i VU) navedeni su i osnovni podaci.

Tablica 1. Popis ugroženih vrsta sisavaca na području Općine Gunja (SZ – strogo zaštićena svojta, Z – zaštićena svojta; EN – ugrožena, VU – rizična, NT – potencijalno ugrožena, LC – najmanje zabrinjavajuća, DD – vjerojatno ugrožena, ZZP – Zakon o zaštiti prirode N.N. 70/05, 139/08)

Znanstveno ime vrste	Hrvatsko ime vrste	Regionalna kategorija ugroženosti	ZZP (N.N. 70/05)	Dodatak II Direktive o staništima
<i>Barbastella barbastellus*</i>	širokouhi mračnjak	DD	SZ	✓
<i>Glis glis</i>	sivi puh	LC	SZ sj. od Save Z juž od Save	
<i>Lepus europaeus</i>	europski zec	NT	Z	
<i>Lutra lutra</i>	vidra	DD	SZ	✓
<i>Micromys minutus</i>	patuljasti miš	NT	Z	
<i>Mus spicilegus</i>	miš humkaš	NT	Z	
<i>Muscardinus avellanarius</i>	puh orašar	NT	SZ	
<i>Myotis bechsteini*</i>	velikouhi šišmiš	VU	SZ	✓
<i>Myotis dasycneme*</i>	močvarni šišmiš	DD	SZ	✓
<i>Myotis emarginatus*</i>	riđi šišmiš	NT	SZ	✓
<i>Myotis myotis</i>	veliki šišmiš	NT	SZ	✓
<i>Neomys anomalus</i>	močvarna rovka	NT	Z	
<i>Plecotus austriacus</i>	sivi dugoušan	EN	SZ	

* potencijalno područje rasprostranjenja

Od navedenih sisavaca, ističu se vrste navedene na Dodatku II Direktive o staništima odnosno vrste za koje je potrebno odrediti tzv. *Posebna područja zaštite (SAC – Special Area of Conservation)*.

Od ugroženih vrsta izdvajamo šišmiše od kojih su najugroženije slijedeće vrste:

sivi dugoušan (*Plecotus austriacus*)

Kategorija ugroženosti: EN - ugrožena vrsta

Ekologija: Nizinska i podgorska područja, često uz naselja. Porodiljske kolonije u krovštima zgrada i crkvenim tornjevima. Nalažen je i u nizinskim poplavnim šumama (Spitzenberger, usmena informacija). Lovi na otvorenom. Na zimovanju je dosad nađen u špiljama, gdje se najčešće zavlači duboko u uske pukotine.

Razlozi ugroženosti: Iako nemamo puno podataka iz prijašnjih razdoblja, očita je tendencija smanjenja populacije. Razlozi takvu stanju mogli bi biti povezani s primjenom pesticida, kao i sve češćeg premazivanja drvenih dijelova krovišta insekticidima

velikouhi šišmiš (*Myotis bechsteini*)

Kategorija ugroženosti: VU - osjetljiva vrsta

Ekologija: Šumska vrsta, dolazi samo u prirodnim većinom listopadnim šumama sa starijim stablima, te u starim voćnjacima i parkovima. Lovi na čistinama i rubovima šuma, često sakuplja plijen koji čine uglavnom noćni leptiri i dvokrilci te razni beskrilni člankonošci s grančica i listova, ali i na tlu. Ljeti se zadržava u dupljama drveća, a zimuje u različitim podzemnim prirodnim ili umjetnim staništima, vjerojatno najviše u pukotinama.

Razlozi ugroženosti: Prekomjerna sječa starijih stabala s dupljama i prerana sječa starijih sastojina te upotreba pesticida u šumarstvu.

Mjere zaštite:

U cilju zaštite **šišmiša**, potrebno je očuvati njihova prirodna staništa u špiljama, šumama te skloništima po tavanima, crkvenim tornjevima i drugim prostorima na zgradama. U slučaju obnova zgrada i crkava u kojima je nađena kolonija šišmiša, poželjno je postaviti nova pogodna mjesta za sklonište kolonije.

Za zaštitu šišmiša koji obitavaju u špiljama potrebno je jedan dio špilja predvidjeti kao područja zatvorena za javnost, a u špiljama koje su otvorene za posjetitelje šišmišima osigurati nesmetano kretanje prilikom postavljanja vrata na ulazu u špilju (za postavljanje takvih vrata obavezno je konzultirati stručnjake za šišmiše), ne uznemiravati prilikom posjeta te odrediti prihvatni kapacitet špilje.

U cilju zaštite šumskih vrsta šišmiša, detaljne mjere očuvanja šumskih staništa propisuju se uvjetima zaštite prirode koji se ugrađuju u odgovarajuće šumsko-gospodarske osnove na području Općine Gunja.

U cilju zaštite vrsta vezanih za vlažna staništa (**vidra, močvarna rovka**) potrebno je u što većoj mjeri očuvati vodena i močvarna staništa i spriječiti melioraciju i isušivanje, odnosno ne planirati daljnje regulacije vodotoka te daljnje melioracije ovakvih površina bez Ocjene prihvatljivosti takvih zahvata na prirodu, sukladno Zakonu o zaštiti prirode (N.N. 70/05, 139/08).

Ptice

S obzirom na ovdje prisutna staništa te uzimajući u obzir podatke ornitoloških studija izrađenih u okviru LIFE III CRO-NEN projekta (izradio Zavod za ornitologiju, HAZU), kao i Crvenu knjigu ugroženih ptica Hrvatske, šire područje Općine Gunja je stvarno ili potencijalno područje rasprostranjenosti većeg broja ugroženih i/ili zaštićenih ptica. Uz tablicu s popisom zaštićenih i strogo zaštićenih vrsta koje su ovdje rasprostranjene, za one najugroženije (pred izumiranjem – u kategorijama CR, EN i VU) navedeni su i osnovni podaci.

Tablica 2. Strogo zaštićene vrste ptica rasprostranjene na području Općine Gunja (CR – kritično ugrožene, EN – ugrožene, VU – osjetljive, NT – niskorizične, LC – najmanje zabrinjavajuće, DD – nedovoljno poznate; GP – gnijezdeća populacija, NGP – negnijezdeća populacija, ZP – zimujuća populacija, PP – preletnička populacija; Z – zaštićena vrsta)

Znanstveno ime vrste	Hrvatsko ime vrste	Kategorija ugroženosti	Dodatak I Direktive o pticama
<i>Alcedo atthis</i>	vodomar	NT gp	✓
<i>Anas strepera</i>	patka kreketaljka	EN gp	
<i>Aythya nyroca</i>	patka njorka	VU gp	✓
<i>Ciconia ciconia</i>	roda	NT gp	✓
<i>Ciconia nigra</i>	crna roda	VU gp	✓
<i>Columba oenas</i>	golub dupljaš	DD gp	
<i>Dendrocopos syriacus</i>	sirijski djetlić	LC gp	✓
<i>Dryocopus martius</i>	crna žuna		✓
<i>Egretta alba*</i>	velika bijela čaplja	EN gp	✓
<i>Ficedula albicollis</i>	bjelovrata muharica	LC gp	✓
<i>Gavia arctica****</i>	crnogrlji plijenor	LC zp	✓
<i>Gavia stellata****</i>	crvenogrlji plijenor		✓
<i>Haliaeetus albicilla</i>	štekavac	EN gp	✓
<i>Ixobrychus minutus</i>	čapljica voljak	NT gp	✓
<i>Lanius minor</i>	sivi svračak	LC gp	✓
<i>Lymnocyptes minima***</i>	mala šljuka	DD ngp	
<i>Milvus migrans</i>	crna lunja	VU gp	✓
<i>Pernis apivorus</i>	škanjac osaš	VU gp	✓
<i>Phalacrocorax pygmaeus*</i>	mali vranac	CR gp	✓
<i>Picus canus</i>	siva žuna	LC gp	✓
<i>Porzana parva**</i>	siva štijoka	DD gp	✓
<i>Sylvia nisoria</i>	pjegava grmuša		✓

*zimovalica, **vjerojatno područje gniježđenja, ***vjerojatno područje rasprostranjenja za vrijeme selidbe, ****preletnica/neredovita zimovalica

Od ugrožene i strogo zaštićene ornitofaune koja potvrđeno ili moguće obitava na ovom području valja istaknuti slijedeće vrste:

mali vranac (*Phalacrocorax pygmaeus*)

Kategorija ugroženosti: CR – kritično ugrožena gnijezdeća populacija

Ekologija: Obitavaju uz slatke i bočate vode (jezera, ribnjake, riječne rukavce, riječna ušća) obrasle prostranim tršćacima. Izvan sezone gniježđenja često se zadržavaju u priobalju.

Razlozi ugroženosti: Nestajanje močvarnih područja, lov i krivolov.

štekavac (*Haliaeetus albicilla*)

Kategorija ugroženosti: EN – ugrožena gnijezdeća populacija

Ekologija: Gnijezde se uz slatke i slane vode: u velikim močvarnim područjima, uz velike rijeke, jezera i šaranske ribnjake. Izbjegavaju područja siromašna vodom, otvorene predjele bez drveća i velike guste šume.

Razlozi ugroženosti: Ugrožen je lovom i krivolovom, nestankom močvarnih staništa i propadanjem šaranskih ribnjaka, onečišćenjem voda.

velika bijela čaplja (*Egretta alba*)

Kategorija ugroženosti: EN – ugrožena gnijezdeća populacija

Ekologija: Gnijezde se na većim kopnenim ili priobalnim močvarama, ušćima rijeka i jezerima obala obraslih bujnim raslinjem. Za gniježđenje trebaju prostrane tršćake ili rogozike, rjeđe se gnijezde i na grmlju ili niskom drveću.

Razlozi ugroženosti: Nestajanje močvarnih područja, propadanje šaranskih ribnjaka, lov i krivolov. Donedavno je u Hrvatskoj bila gotovo izumrla, no posljednjih desetak godina broj joj pomalo raste i vraća se na stara gnijezdilišta. Gnijezdeća populacija je još uvijek ugrožena.

patka kreketaljka (*Anas strepera*)

Kategorija ugroženosti: EN - ugrožena gnijezdeća populacija

Ekologija: Gnijezdi se na prostranim, plitkim, otvorenim slatkim ili bočatim vodama s bujnim obalnim i podvodnim raslinjem: visoko produktivnim jezerima, šaranskim ribnjacima, zaraslim šljunčarama.

Razlozi ugroženosti: Nestajanje močvarnih područja, propadanje šaranskih ribnjaka, lov i krivolov.

škanjac osaš (*Pernis apivorus*)

Kategorija ugroženosti: VU – rizična gnijezdeća populacija

Ekologija: Šume bogate proplancima, čistinama, prosjekama, sječevinama. Često i u mješovitom, mozaičnom krajoliku gdje su šume izmiješane s livadama, živicama, malim močvarama i sl.

Razlozi ugroženosti: Lov i krivolov, uređivanje šuma, intenziviranje poljodjelstva.

crna lunja (*Milvus migrans*)

Kategorija ugroženosti: VU – rizična gnijezdeća populacija

Gnijezde se u cijeloj panonskoj Hrvatskoj, ali je najbrojnija u dolinama Drave, Save i Kupe.

Ekologija: Gnijezde se po rubovima šuma uz močvare, šaranske ribnjake, rijeke i jezera u nizinskim predjelima, u istočnoj Slavoniji i uz poljodjelske površine. Love redovito po otvorenim područjima.

Razlozi ugroženosti: Lov i krivolov, nestajanje močvarnih područja, propadanje šaranskih ribnjaka, uređivanje rijeka, zagađenje voda, intenziviranje poljodjelstva.

crna roda (*Ciconia nigra*)

Kategorija ugroženosti: VU – rizična gnijezdeća populacija

Ekologija: Obitava u starim, mirnim šumama s potocima, lokvama, barama, kanalima, vlažnim livadama i sl. Rado se hrane i po obalama rijeka i većim močvarnim površinama ukoliko ih ima u blizini gnijezdilišta. Za selidbe se zadržavaju i po otvorenim vlažnim područjima. Za selidbe su samotne ili u malim jatima, na zimovaljštima samotne ili u parovima. Za hranjenja su obično samotne, ali se na bogatim hranilištima okupljaju u rahle skupine. Monogamne su, parovi su najvjerojatnije dugotrajni, ali veza traje najčešće samo za gnijezdeće sezone i obnavlja se svakog proljeća. Pretežito se hrane ribama,

vodozemcima, kukcima i njihovim ličinkama, a u manjoj mjeri i sitnim sisavcima, zmijama, gušterima, račićima i ptićima ptica pjevica.

Razlozi ugroženosti: Uređivanje šuma, mijenjanje vodnog režima šuma, nestajanje močvarnih područja, propadanje šaranskih ribnjaka.

patka njorka (*Aythya nyroca*)

Kategorija ugroženosti: VU – rizična gnijezdeća populacija

Ekologija: Prebivaju u plitkim močvarama s bujnim vodenim raslinjem, prošaranim tršćacima i rogozicima, šaranskim ribnjacima, sporo tekućim kanalima, mirnim rijekama i rukavcima. Iako spadaju u skupinu pataka ronilica, trebaju obilno vodeno raslinje i plitku vodu (slatku ili slanu). Izbjegavaju brze tekućice i duboke slabo produktivne vode. Izvan sezone gnijezđenja borave i na većim jezerima, lagunama i priobalnim močvarama.

Razlozi ugroženosti: Ugrožava ju nestajanje močvarnih staništa, propadanje šaranskih ribnjaka, lov i krivolov.

golub dupljaš (*Columba oenas*)

Kategorija ugroženosti: DD – nedovoljno poznata gnijezdeća populacija

Ekologija: Nastanjuju otvorene šume s mnogo proplanaka i prosjeka, rubove šuma uz poljoprivredne površine i stare prostrane parkove s listopadnim drvećem bogatim dupljama. Izvan gnijezdeće sezone obično su druževni. Gnijezdo grade u dupljama (osobito u starim dupljama crnih žuna), u pukotinama stijena, a povremeno i u rupama u tlu ili u napuštenim gnijezdima drugih ptica. Gnijezdo grade, na jajima leže i o ptićima se brinu oba partnera. Pretežito se hrane biljnom hranom (sjemenkama, lišćem, pupovima, cvjetovima i sl.), a povremeno i beskralješnjacima. Hranu pretežito sakupljaju na tlu, rjeđe na drveću ili grmlju. Na tlu se često hrane u jatima, a na drveću obično samotno.

Razlozi ugroženosti: Razlozi za tako drastičan pad populacije nisu sasvim jasni, pogotovo jer u najvećem dijelu europskog areala ove vrste uopće nema pada populacije. Najvjerojatnije su glavni razlozi uređivanje šuma, lov i krivolov te intenziviranje poljodjelstva, možda i stalni porast brojnosti goluba grivnjaša.

mala šljuka (*Lymnocyptes minima*)

Kategorija ugroženosti: DD – nedovoljno poznata negnijezdeća populacija

Ekologija: Gnijezde se po vodom natopljenim cretovima, vlažnim livadama te močvarama u tundri i tajgi. Za selidbe i zimovanja borave po muljevitim rubovima lokvi, obalama potoka, rijeka i jezera, močvarama, cretovima, poplavnim površinama, taložnicama, vlažnim livadama, močvarnim slanušama i sl. Gnijezdo grade na tlu, u niskom raslinju, u niskom grmlju, često na malo izdignutim grebenima (brazdama) ili humcima okruženim vodom. Gnijezdo vjerojatno grade oba partnera. Pretežito se hrane kukcima i njihovim ličinkama, mekušcima, kolutićavcima i biljkama (uglavnom sjemenkama). Hranu skupljaju kljunom s površine tla ili ga zabadaju u meko tlo. Aktivne su najviše noću i u sumrak.

Razlozi ugroženosti: Lov i krivolov, nestajanje močvarnih područja, uništavanje nuskih muljevutih i pjeskovitih morskih obala i pripadajućih im slanuša.

siva štijoka (*Porzana parva*)

Kategorija ugroženosti: DD – nedovoljno poznata gnijezdeća populacija

Ekologija: Slatkovodna vlažna staništa: visoko produktivna poplavna područja, rubovi većih jezera ili rijeka, poplavne šume. Gnijezde se i na ribnjacima i rižinim poljima, ali izbjegavaju mjesta izložena uznemirivanju. Potrebno im je visoko, gusto raslinje (rogozici, tršćaci, visoki šaševi i sl.) koje može rasti i iz prilično duboke vode - važno je da postoji obilje pleglih stabljika koje tvore mostove ili plutajuće nakupine po kojima mogu trčati. Stoga su posebno pogodni stariji rogozici i tršćaci koji se više godina ne kose ili pale. Gnijezdo grade mužjaci u gustom raslinju uz vodu ili na samoj vodi u busenima ili na

platformama od trulećeg bilja, uvijek na mjestima do kojih se može doprijeti samo plivanjem. Pretežito se hrane sitnim beskralješnjacima (kukcima i njihovim ličinkama, paucima, vodenim puževima, kolutićavcima i sl.) i sjemenkama vodenog bilja. Hranu skupljaju hodajući po poleglim stabljikama ili plutajućoj vegetaciji, plivajući, a ponekad i roneći.

Razlozi ugroženosti: Nestajanje močvarnih područja s obilnom obalnom vegetacijom (trska, rogoz, šaš itd.), propadanje šaranskih ribnjaka, paljenje tršćaka.

Mjere zaštite:

U cilju zaštite vrsta ptica vezanih za vodena i vlažna staništa, potrebno je o njima voditi brigu prilikom vodno-gospodarskih zahvata, koji se upravo radi zaštite ovih ptica ne preporučuju (regulacije vodotoka, vađenje šljunka), kao ni prenamjena ovakvih staništa u poljoprivredna zemljišta (melioracijski zahvati).

U slučaju izvođenja ovakvih zahvata na područjima Ekološke mreže RH potrebno je provoditi ocjenu prihvatljivosti zahvata za ekološku mrežu, sukladno članku 36. Zakona o zaštiti prirode (N.N. 70/05, 139/08) i članku 3. Pravilnika o ocjeni prihvatljivosti plana, programa i zahvata za ekološku mrežu (N.N. 118/09).

U cilju zaštite vrsta ptica vezanih za šumska staništa, potrebno je o njima voditi brigu prilikom gospodarenja šumama, a naročito je potrebno ostavljati dostatan broj starih suhih stabala radi ptica dupljašica (kroz uvjete zaštite prirode odgovarajućih šumsko-gospodarskih osnova i/ili programa gospodarenja šumama).

Vodozemci

Prema *Crvenoj knjizi vodozemaca i gmazova Hrvatske*, područje Općine Gunja je stanište slijedećih strogo zaštićenih vrsta vodozemaca:

Tablica 3. Strogo zaštićene vrste vodozemaca na području Općine Gunja (SZ – strogo zaštićene, Z – zaštićene, CR – kritično ugrožene, EN – ugrožene, VU – osjetljive, NT – niskorizične, LC – najmanje zabrinjavajuće, DD – nedovoljno poznate; ZZZ – Zakon o zaštiti prirode N.N. 70/05, 139/08)

Znanstveno ime vrste	Hrvatsko ime vrste	Kategorija ugroženosti	Zaštita po ZZZ	Dodatak II Direktive o staništima
<i>Bombina bombina</i>	crveni mukač	NT	SZ	✓
<i>Hyla arborea</i>	gatalinka	NT	SZ	
<i>Triturus dobrogicus</i>	veliki panonski vodenjak	NT	SZ	✓

Mjere zaštite:

Potrebno je očuvati staništa na kojima ove vrste obitavaju s naglaskom na vlažna i vodena staništa.

Gmazovi

Prema *Crvenoj knjizi vodozemaca i gmazova Hrvatske*, područje Općine Gunja je stanište slijedećih strogo zaštićenih vrsta gmazova:

Tablica 4. Strogo zaštićene vrste gmazova na području Općine Gunja (SZ - strogo zaštićene, Z - zaštićene, CR - kritično ugrožene, EN - ugrožene, VU - osjetljive, NT - niskorizične, LC - najmanje zabrinjavajuće, DD - nedovoljno poznate; ZZP - Zakon o zaštiti prirode N.N. 70/05, 139/08)

Znanstveno ime vrste	Hrvatsko ime vrste	Kategorija ugroženosti	Zaštita po ZZP	Dodatak II Direktive o staništima
<i>Emys orbicularis</i>	barska kornjača	NT	SZ	✓

Mjere zaštite:

Potrebno je očuvati staništa na kojima ove vrste obitavaju s naglaskom na vlažna i vodena staništa.

Ribe

Prema *Crvenoj knjizi slatkovodnih riba Hrvatske* područje Općine Gunja je područje rasprostranjenja većeg broja ugroženih vrsta riba.

Tablica 5. Strogo zaštićene i zaštićene vrste riba na širem području Općine Gunja (SZ - strogo zaštićena svojta, Z - zaštićena svojta; CR - kritično ugrožena, EN - ugrožena, VU - rizična, NT - potencijalno ugrožena, LC - najmanje zabrinjavajuća, DD - vjerojatno ugrožena)

Znanstveno ime vrste	Hrvatsko ime vrste	Kategorija ugroženosti	Zaštita po ZZP	Dodatak II Direktive o staništima
<i>Abramis sapa</i>	crnooka deverika	NT	Z	
<i>Acipenser ruthenus</i>	kečiga	VU	Z	
<i>Alburnoides bipunctatus</i>	dvoprugasta uklija	LC	Z	
<i>Aspius aspius</i>	bolen	VU	Z	✓
<i>Carassius carassius</i>	karas	VU	Z	
<i>Cobitis elongata</i>	veliki vijun	VU	SZ	✓
<i>Cyprinus carpio**</i>	šaran	EN	Z	
<i>Eudontomyzon danfordi</i>	dunavska paklara	NT	SZ	✓
<i>Eudontomyzon mariae</i>	ukrajinska paklara	NT	SZ	✓
<i>Gobio albipinnatus</i>	bjeloperajna krkuša	DD	SZ	✓
<i>Gobio gobio</i>	krkuša	LC	Z	
<i>Gobio kessleri</i>	keslerova krkuša	NT	SZ	✓
<i>Gobio uranoscopus</i>	tankorepa krkuša	NT	SZ	✓
<i>Gymnocephalus schraetser*</i>	prugasti balavac	CR	SZ	✓
<i>Hucho hucho</i>	mładica	EN	Z	✓
<i>Leucaspis delineatus</i>	belica	VU	SZ	
<i>Leuciscus idus</i>	jez	VU	Z	
<i>Lota lota</i>	manjić	VU	Z	
<i>Misgurnus fossilis</i>	piškur	VU	SZ	✓
<i>Pelecus cultratus</i>	sabljarka	DD	SZ	✓
<i>Rutilus pigus</i>	plotica	NT	Z	
<i>Sander volgensis</i>	smud kamenjak	DD	SZ	

<i>Telestes souffia</i> *	blstavac	VU	SZ	✓
<i>Thymallus thymallus</i>	lipljen	VU	Z	
<i>Vimba vimba</i>	nosara	VU	Z	
<i>Zingel streber</i>	mali vretenac	VU	SZ	✓
<i>Zingel zingel</i>	veliki vretenac	VU	SZ	

* potencijalno područje rasprostranjenosti; **zavičajne populacije

Od ugrožene i strogo zaštićene riblje faune koja potvrđeno ili moguće obitava na ovom području valja istaknuti sljedeće vrste:

prugasti balavac (*Gymnocephalus schraetser*)

Kategorija ugroženosti: CR – kritično ugrožena populacija.

Ekologija: Prugasti balavac je potamodromna, reofilna vrsta. Živi u manjim jatima u zoni mrene, deverike, ali i u riječnim ušćima

Uzroci ugroženosti: onečišćenje i regulacije vodotoka te bilo kakvo smanjenje kakvoće staništa. Dodatno ga ugrožava unos alohtonih i širenje agresivnijih vrsta u vodotocima.

mladica (*Hucho hucho*)

Kategorija ugroženosti: EN – ugrožena populacija.

Ekologija: Mladica je bentopelagička, litofilna vrsta koja najčešće živi u zoni lipljena i mrene. Nastanjuje dublje dijelove rijeka, s brzim protokom i nižom temperaturom (od 6°C do 18°C). Česta je u dubljim prokopima uz obalna područja ili ispod mostova, a rijetka u jezerima. Mlade jedinke žive u manjim tekućicama i u gornjim dijelovima rijeka, a s odrastanjem sele nizvodno.

Uzroci ugroženosti: Pretjerani izlov, regulacija i pregradnja gornjih i srednjih tokova rijeka, onečišćenje vodotoka.

šaran (*Cyprinus carpio*)

Kategorija ugroženosti: EN – ugrožena populacija.

Ekologija: Divlja forma šarana jedna je od najugroženijih u Europi. Kod nas je autohtona vrsta.

Uzroci ugroženosti: Ugrožena je miješanjem s kultiviranim formama, regulacijom vodotoka i nestankom prirodnih mrijestilišta.

veliki vijun (*Cobitis elongata*)

Kategorija ugroženosti: VU – rizična populacija

Ekologija: Živi u plitkim, tekućim staništima u zoni lipljena, mrene i deverike. Danju je uglavnom skriven u pješčanom ili šljunkovitom dnu, a noću je aktivan u potrazi za hranom.

Uzroci ugroženosti: Glavni su uzroci ugroženosti onečišćenje i regulacije vodotoka.

bolen (*Aspius aspius*)

Kategorija ugroženosti: VU – rizična populacija.

Ekologija: Bentopelagička vrsta koja nastanjuje tekuće vode, akumulacije i rukavce rijeka. Uglavnom živi solitarno (pojedinačno) i obično u čistim, tekućim dijelovima vodotoka. Jedan je od najvećih dnevnih predatora u našim vodama, a na glasu po proždrljivosti

Uzroci ugroženosti: smanjenje populacija vrsta kojima se hrani, mehaničko onečišćenje rijeka, regulacije vodotoka i unos alohtonih vrsta, nekontrolirani ribolov

karas (*Carassius carassius*)

Kategorija ugroženosti: VU – rizična populacija.

Ekologija: Karas nastanjuje stajaće vode, poput bara, močvara, jezera, sporotekućih rijeka i privremenih vodenih površina, bogatih vodenom vegetacijom. Voli vode s malom prozirnošću i dubinom gdje temperatura ljeti nije hladnija od 19°C

Uzroci ugroženosti: nakon unošenja babuške u otvorene vode, počele su se postupno smanjivati njegove populacije, posebno u stajaćim, močvarnim i poplavnim staništima. Jedan od razloga smanjenja brojnosti svakako je i nestanak vodene vegetacije zbog onečišćenja voda. Svako isušivanje jezera, bara i močvara te nestajanje poplavnih staništa pridonosi daljnjem smanjenju brojnosti vrste.

kečiga (*Acipenser ruthenus*)

Kategorija ugroženosti: VU – rizična populacija.

Ekologija: Kečiga je pridnena vrsta koja boravi u slatkim i bočatim vodama umjerenoga područja. Naseljava pridnene dijelove rijeka i jezera, a u mora rijetko zalazi

Uzroci ugroženosti: Nerazuman ribolov u Dunavu, zasnovan na ulovu mladih dobnih kategorija koje nisu spolno zrele ili su takvima tek postale. Promjene u prirodnim staništima izazvane čovjekovim djelovanjem, poput onečišćenja, vađenja pijeska i regulacije vodotoka.

belica (*Leucaspis delineatus*)

Kategorija ugroženosti: VU – rizična populacija.

Ekologija: Belica živi u području donjih tokova rijeka, u stajaćim i sporo tekućim vodama, bogato obraslim vodenom vegetacijom.

Uzroci ugroženosti: Osim isušivanja, velik utjecaj na njezin nestanak ima i sve veća primjena insekticida i herbicida u poljoprivredi.

jez (*Leuciscus idus*)

Kategorija ugroženosti: VU – rizična populacija.

Ekologija: Jez je bentopelagička vrsta koja naseljava nizinske rijeke i jezera te je jedna od karakterističnih i čestih vrsta u zoni deverike. Rado zalazi u poplavnu zonu radi prehrane i razmnožavanja.

Uzroci ugroženosti: regulacije i onečišćenje vodotoka te nestanak prikladnih, prirodnih mrijesnih područja, smanjenje i nestajanje poplavnih i močvarnih područja

manjić (*Lota lota*)

Kategorija ugroženosti: VU – rizična populacija.

Ekologija: To je pridnena vrsta kojoj odgovara hladnija (4 – 18°C) i čišća tekuća voda. Nastanjuje velike rijeke i duboka jezera, gdje bira kamenita i pjeskovita dna

Uzroci ugroženosti: Regulacija vodotoka, onečišćenje, prekomjeran izlov i unos alohtonih vrsta.

piškur (*Misgurnus fossilis*)

Kategorija ugroženosti: VU – rizična populacija.

Ekologija: Čikov živi u stajaćim ili sporotekućim vodama u donjim dijelovima rijeka. Obično naseljava staništa prekrivena muljevitim dnom. Najčešći životni prostor su mu mrtvaje, ribnjaci, kanali za natapanje i preplavljeni močvarni tereni većih rijeka i njihovih pritoka.

Uzroci ugroženosti: nestanak sporotekućih i stajaćih voda i prikladnih staništa, organsko i anorgansko onečišćenje preostalih staništa tog tipa, regulacija i pregradnja vodotoka.

blistavac (*Telestes (Leuciscus)souffia*)

Kategorija ugroženosti: VU – rizična populacija.

Ekologija: Blistavac je bentopelagička riba koja živi u jatima. Nastava brzotekuće, čiste vode, u kojima je temperatura između 10 i 20°C, a dno je pješćano ili kamenito

Uzroci ugroženosti: onečišćenja i reguliranja vodenih tokova

nosara (*Vimba vimba*)

Kategorija ugroženosti: VU – rizična populacija.

Ekologija: Nosara obično naseljava srednje i donje tokove rijeka te jezera. Voli sporija tekuća i stajaća vodena staništa, a veoma često zalazi i u poplavnu zonu.

Uzroci ugroženosti: regulacije i pregradnje vodotoka koje sprječavaju uzvodne reproduktivne migracije, svako smanjenje poplavnih područja. Mjestimično je ugrožava i pretjerani izlov.

mali vretenac (*Zingel streber*)

Kategorija ugroženosti: VU – rizična populacija.

Ekologija: Živi u zoni mreine, deverike i balavca. Pridnena je riba i zadržava se u srednje dubokim, čistim, brzim vodama gdje ima puno kisika, a dno je pješćano ili šljunkovito.

Uzroci ugroženosti: onečišćenje i regulacije vodotoka, dominantne šaranske vrste s kojima je u izravnoj kompeticiji za stanište i prehrambene resurse.

lipljen (*Thymallus thymallus*)

Kategorija ugroženosti: VU – rizična populacija.

Ekologija: Živi u rijekama s čistom, brzom i hladnom vodom, gdje temperatura ne prelazi 18°C, a pH 7 – 7,5. Boravi iznad pjeskovita i šljunkovita dna.

Uzroci ugroženosti: onečišćenje vode, regulacija i pregrađivanje vodotoka, prekomjeran izlov te unos alohtonih vrsta.

veliki vretenac (*Zingel zingel*)

Kategorija ugroženosti: VU – rizična populacija.

Ekologija: Veliki vretenac zadržava se u srednje dubokim do plitkim vodotocima, s pješćanim i šljunkovitim dnom. Živi u zoni mreine, deverike i balavca

Uzroci ugroženosti: onečišćenje vode, regulacija i pregrađivanje vodotoka

Mjere zaštite:

U cilju zaštite riba potrebno je o njima voditi brigu prilikom regulacija vodotoka i vodnogospodarskih radova uz obavezu provođenja postupka ocjene prihvatljivosti zahvata za ekološku mrežu obzirom da područje Općine Gunja obuhvaća ekološki značajna područja uvrštena u Ekološku mrežu RH.

Nužno je onemogućiti i spriječiti onečišćenja vodotoka kako u nadzemnim tako i u podzemnim dijelovima. Sukladno Zakonu o zaštiti prirode i Zakonu o slatkovodnom ribarstvu, zabranjeno je vodotoke poribljavati stranim (alohtonim) vrstama.

Leptiri

Prema *Crvenoj knjizi danjih leptira Hrvatske* (u pripremi), područje Općine Gunja je stanište više strogo zaštićenih vrsta leptira.

Tablica 6. Zaštićene vrste danjih leptira na području Općine Gunja (SZ – strogo zaštićene, Z – zaštićene; CR – kritično ugrožene, VU – osjetljive, NT – niskorizične, DD – nedovoljno poznate; ZZP – Zakon o zaštiti prirode N.N. 70/05, 139/08)

Znanstveno ime vrste	Hrvatsko ime vrste	Kategorija ugroženosti	Zaštita po ZZP	Dodatak II Direktive o staništima
<i>Apatura illa</i>	mala preljevalica	NT	Z	
<i>Apatura iris</i>	velika preljevalica	NT	Z	
<i>Euphydryas maturna</i>	mala svibanjska riđa	DD	SZ	
<i>Heteropterus morpheus</i>	sedefast debeloglavac	NT	Z	
<i>Lopinga achine</i>	šumski okaš	DD	SZ	
<i>Lycaena dispar</i>	kiseličin vatreni plavac	NT	SZ	✓
<i>Lycaena hippothoe</i>	ljubičastorubi vatreni plavac	NT	Z	
<i>Lycaena thersamon</i>	mali kiseličin vatreni plavac	DD	Z	
<i>Mellicta aurelia</i>	Niklerova riđa	DD	Z	
<i>Nymphalis vaualbum</i>	šareni ve	VU	Z	✓
<i>Zerynthia polyxena</i>	uskršnji leptir	NT	SZ	

Šareni ve (*Nymphalis vaualbum*)

Kategorija ugroženosti: VU – rizična populacija.

Ekologija: Tipična staništa su čistine unutar nizinskih, često poplavnih šuma, s biljkama hraniteljicama iz rodova vrba *Salix ssp.*, topola *Populus ssp.* I brijesta *Ulmus ssp.*

Razlozi ugroženosti: Ugrožena vrsta zbog devastacije šuma, nepravilnog gospodarenja šumom, djelatnostima koje utječu na razinu podzemnih voda, kao drenaža, povećane izgradnje.

Mjere zaštite:

Leptiri su općenito ugroženi uslijed regulacije voda što izaziva promjene staništa uz vodotoke i isušivanje vlažnih staništa; uništavanja šuma i promjena u gospodarenju šumama koje uključuju uništavanje starih hrastova i čišćenje rubova šuma; kemijskog onečišćenja; intenziviranja poljoprivredne proizvodnje; sukcesije livadnih staništa; te sakupljačke aktivnost kolekcionara.

U cilju zaštite leptira trebalo bi prvenstveno očuvati vodena i močvarna staništa te o njima voditi brigu prilikom gospodarenja šumama i travnjacima, melioraciji i vodnogospodarskim zahvatima.

Alohtone vrste

Alohtone vrste predstavljaju velik problem i drugi su razlog smanjenja biološke raznolikosti na globalnom nivou, odmah nakon direktnog uništavanja staništa. Prema Zakonu o zaštiti prirode (N.N. 70/05, 139/08), zabranjeno je uvođenje stranih divljih svojti u ekološke sustave.

2.2. UGROŽENA I RIJETKA STANIŠTA

Od tipova staništa koji zahtijevaju provođenje mjera očuvanja sukladno Zakonu o zaštiti prirode i EU Direktivi o staništima, na području Općine Gunja prisutni su stanišni tipovi koji su iskazani u narednom tabličnom prikazu. Ugrožena i rijetka staništa prema Pravilniku o vrstama stanišnih tipova, karti staništa, ugroženim i rijetkim stanišnim tipovima te o mjerama za očuvanje stanišnih tipova (N.N. 7/06, 119/09) i EU Direktivi o staništima istaknuta su debljim otiskom (Napomena: oznaka * znači da su ugroženi pojedini pojedini tipovi staništa, a ne cijela skupina određenog NKS koda).

Tablica 7. Zastupljenost stanišnih tipova na području Općine Gunja

Tip staništa - NKS	NKS kod	(%)
<i>Poligoni</i>		
Gradske jezgre	J21	4,35
Gradske stambene površine	J22	7,98
Intenzivno obrađivane oranice na komasiranim površinama	I31	56,58
Javne neproizvodne kultivirane zelene površine	I81	0,27
Mješovite hrastovo-grabove i čiste grabove šume	E31	24,18
Nasadi širokolisnog drveća	E93	0,99
Poplavne šume hrasta lužnjaka	E22	0,02
Poplavne šume vrba / Poplavne šume topola	E11/E12	0,63
Stalni vodotoci	A23	3,75
Urbanizirana seoska područja	J13	0,17
Vlažne livade Srednje Europe	C22	0,90
Vrbici na sprudovima / Poplavne šume vrba	D11/E11	0,19
	Ukupno:	100,00
<i>Točkasti lokaliteti</i>		
Tršćaci obične trske	A4111	
Zajednica obalne dikice	I1714	
Zajednica vodenog papra i todjelnog dvozuba	I1711	
Livade djeteline i puzave rosulje	C2414	
Travnjaci grpka i puzave rosulje	C2413	

Prema Nacionalnoj klasifikaciji (MINK 2005.) ugrožena i rijetka staništa prisutna na ovom području opisana su na slijedeći način:

A.4.1.1.1. Tršćaci obične trske (*As. Phragmitetum australis* ("vulgaris") Soó 1927 (= *Scirpo-Phragmitetum* W. Koch 1926)) – Pripadaju svezi *Phragmitetum australis* W. Koch 1926. Jedna od najznačajnijih zajednica vegetacije tršćaka, koja mjestimično, kao npr. u donjem toku Neretve, obrađuje vrlo velike površine (koje su danas dobrim dijelom meliorirane i privedene poljoprivrednoj proizvodnji), negdje zauzima malene površine, a razvija se i u depresijama stvorenim antropogenim zahvatima, kao što su npr. šljunčane jame, iskopi gline, odvodni kanali i sl.

C.2.2. Vlažne livade Srednje Europe (Red *MOLINIETALIA* W. Koch 1926) – Pripadaju razredu *MOLINIO-ARRHENATHERETEA* R. Tx. 1937. Navedeni skup predstavlja higrofilne livade Srednje Europe koje su rasprostranjene od nizinskog do brdskog vegetacijskog pojasa.

C.2.4.1.3. Travnjaci grpka i puzave rosulje (As. *Rorippo-Agrostidetum stoloniferae* (M. Moor 1958) Oberd. et Th. Müller 1961) – "Toj asocijaciji pripada vegetacija poplavnih travnjaka koja se u obalnom pojasu Save razvija u rubnim dijelovima riječnog korita oko visine srednjeg ljetnog vodostaja. Osim toga sastojine te zajednice mogu se naći i u višim obalnim dijelovima, gdje obrašćuje različita udubljena s visokom razinom podzemne vode." (Lj. Marković 1978: 113). U florističkom sastavu stalne su *Rorippa sylvestris*, *Agrostis stolonifera*, *Rumex crispus*, *Inula britannica*, *Mentha pulegium*, *Potentilla reptans*.

C.2.4.1.4. Livade djeteline i puzave rosulje (As. *Trifolio-Agrostidetum stoloniferae* Marković 1973) – "Najveći dio travnjačkih površina u vlažnim dijelovima obalnog pojasa koji su samo kratkotrajno poplavljeni za vrijeme visokih voda" (Lj. Marković 1978: 116) pripadaju navedenoj asocijaciji. Ona predstavlja sekundarnu tvorevinu, nastalu pod utjecajem paše i gnojenja na mjestu posječenih poplavnih šuma. U florističkom sastavu ističu se *Trifolium fragiferum* subsp. *bonannii*, *Agrostis stolonifera*, *Mentha pulegium*, *Trifolium repens*.

D.1.1. Vrbici na sprudovima (Razred *SALICETEA PURPUREAE* M. Moor 1958, red *SALICETALIA PURPUREAE* M. Moor 1958) – Skup staništa i na njih vezanih biljnih zajednica listopadnih šikara koji se formira u gornjim i srednjim tokovima rijeka koje u Srednjoj Europi teku iz alpskog prostora.

E.1.1. Poplavne šume vrba (Sveza *Salicion albae* Soó 1930)

E.1.2. Poplavne šume topola (Sveza *Populion albae* Br.-Bl. 1931)

E.2.2. Poplavne šume hrasta lužnjaka (Sveza *Alno-Quercion roboris* Ht. 1938) – Pripadaju redu *ALNETALIA GLUTINOSAE* Tx. 1937. Mješovite poplavne šume panonskog i submediteranskog dijela jugoistočne Europe s dominacijom vrsta *Quercus robur*, *Fraxinus angustifolia*, *Ulmus carpiniifolia*, *Ulmus laevis*, *Alnus glutinosa*, *Acer campestre*, *Carpinus betulus*. Razvijaju se na pseudogleju, a plavljene su razmjerno kratko vrijeme.

E.3.1. Mješovite hrastovo-grabove i čiste grabove šume (Sveza *Erythronio-Carpinion* (Horvat 1958) Marinček in Mucina et al. 1993) – Pripadaju redu *FAGETALIA SYLVATICAE* Pawl. in Pawl. et al. 1928. Mezofilne i neutrofilne šume planarnog i bežuljkastog (kolinog) područja, redovno izvan dohvata poplavnih voda, u kojima u gornjoj šumskoj etaži dominiraju lužnjak ili kitnjak, a u podstojnoj etaži obični grab (koji u degradacijskim stadijima može biti i dominantna vrsta drveća). Ove šume čine visinski prijelaz između nizinskih poplavnih šuma i brdskih bukovih šuma.

Priloženu kartu staništa područja Općine Gunja potrebno je ugraditi u Prostorni plan uređenja Općine Gunja

Mjere zaštite:*A. Površinske kopnene vode i močvarna staništa*

- očuvati vodena i močvarna staništa u što prirodnijem stanju a prema potrebi izvršiti revitalizaciju; na područjima isušenim zbog regulacije vodotoka odrediti mjesta za prokope kojima bi se osiguralo povremeno plavljenje okolnih područja;
- osigurati povoljnu, ekološki prihvatljivu, količinu vode u vodenim i močvarnim staništima koja je nužna za opstanak staništa i njihovih značajnih bioloških vrsta;
- očuvati povoljna fizikalno-kemijska svojstva vode ili ih poboljšati, ukoliko su nepovoljna za opstanak staništa i njihovih značajnih bioloških vrsta;
- održavati povoljni režim voda za očuvanje močvarnih staništa;
- očuvati povoljni sastav mineralnih i hranjivih tvari u vodi i tlu močvarnih staništa;
- očuvati raznolikost staništa na vodotocima (neutvrđene obale, sprudovi, brzaci, slapovi i dr.) i povoljnu dinamiku voda (meandriranje, prenošenje i odlaganje nanosa, povremeno prirodno poplavlivanje rukavaca i dr.);
- očuvati povezanost vodnoga toka;
- očuvati biološke vrste značajne za stanišni tip; ne unositi strane (alohtone) vrste i genetski modificirane organizme;
- sprječavati zaraštavanje preostalih malih močvarnih staništa u priobalju;
- izbjegavati utvrđivanje obala, regulaciju vodotoka, kanaliziranje i promjene vodnog režima vodenih i močvarnih staništa ukoliko to nije neophodno za zaštitu života ljudi i naselja;
- u zaštiti od štetnog djelovanja voda dati prednost korištenju prirodnih retencija i vodotoka kao prostora za zadržavanje poplavnih voda odnosno njihovu odvodnju;
- vađenje šljunka provoditi na povišenim terasama ili u neaktivnom poplavnom području, a izbjegavati vađenje šljunka u aktivnim riječnim koritima i poplavnim ravninama;
- ne iskorištavati sedimente iz riječnih sprudova;
- prirodno neobrasle, šljunkovite, pjeskovite i muljevite, strme i položene, obale koje su gnijezdilišta i/ili hranilišta ptica održavati u povoljnom, ekološki prihvatljivom, stanju te spriječiti eksploataciju materijala i sukcesiju drvenastim vrstama;
- osigurati otvorene površine plitkih vodenih bazena, spriječiti sukcesiju, te osigurati trajnu povezanost sa matičnim vodotokom;
- sprječavati kaptiranje i zatrpavanje izvora;
- sprječavati zaraštavanje sedrenih barijera i vodopada, osigurati dovoljan stalni protok vode i onemogućiti eutrofikaciju vode;
- uklanjati strane invazivne vrste sa svih vodenih, obalnih i močvarnih površina;
- u gospodarenju vodama osigurati prikladnu brigu za očuvanje ugroženih i rijetkih divljih svojti te sustavno praćenje njihova stanja (monitoring);

C – D. Travnjaci, cretovi, visoke zeleni i šikare

- gospodariti travnjacima putem ispaše i režimom košnje, prilagođenim stanišnom tipu, uz prihvatljivo korištenje sredstava za zaštitu bilja i mineralnih gnojiva;

- očuvati biološke vrste značajne za stanišni tip; ne unositi strane (alohtone) vrste i genetski modifi cirane organizme;
- očuvati povoljni omjer između travnjaka i šikare, uključujući i sprječavanje procesa sukcesije (sprječavanje zaraštavanja travnjaka i cretova i dr.) te na taj način osigurati mozaičnost staništa;
- očuvati povoljnu nisku razinu vrijednosti mineralnih tvari u tlima suhih i vlažnih travnjaka;
- očuvati povoljni vodni režim, uključujući visoku razinu podzemne vode na područjima cretova, vlažnih travnjaka i zajednica visokih zeleni, osigurati njihovo stalno vlaženje i redovitu ispašu, odnosno košnju;
- očuvati biološke vrste značajne za stanišni tip; ne unositi strane (alohtone) vrste i genetski modificirane organizme;
- provoditi prikladni sustav upravljanja i nadzora nad balastnim vodama brodova, radi sprječavanja širenja invazivnih stranih vrsta putem balastnih voda;
- ne iskorištavati sedimente iz sprudova u priobalju;
- uklanjati strane invazivne vrste;
- očuvati muljevite, pjeskovite, šljunkovite i kamenite obale u njihovom prirodnom obliku s prirodnom vegetacijom te sanirati devastirana područja gdje god je moguće;

E. Šume

- gospodarenje šumama provoditi sukladno načelima certifikacije šuma;
- prilikom dovršnoga sijeka većih šumskih površina, gdje god je to moguće i prikladno, ostavljati manje neposječene površine;
- u gospodarenju šumama očuvati u najvećoj mjeri šumske čistine (livade, pašnjaci i dr.) i šumske rubove;
- u gospodarenju šumama osigurati produljenje sječive zrelosti zavičajnih vrsta drveća s obzirom na fiziološki vijek pojedine vrste i zdravstveno stanje šumske zajednice;
- u gospodarenju šumama izbjegavati uporabu kemijskih sredstava za zaštitu bilja i bioloških kontrolnih sredstava ('control agents'); ne koristiti genetski modifi cirane organizme;
- očuvati biološke vrste značajne za stanišni tip; ne unositi strane (alohtone) vrste i genetski modificirane organizme;
- u svim šumama osigurati stalan postotak zrelih, starih i suhih (stojećih i oborenih) stabala, osobito stabala s dupljama;
- u gospodarenju šumama osigurati prikladnu brigu za očuvanje ugroženih i rijetkih divljih svojti te sustavno praćenje njihova stanja (monitoring);
- pošumljavanje, gdje to dopuštaju uvjeti staništa, obavljati autohtonim vrstama drveća u sastavu koji odražava prirodni sastav, koristeći prirodni bliske metode; pošumljavanje nešumskih površina obavljati samo gdje je opravdano uz uvjet da se ne ugrožavaju ugroženi i rijetki nešumski stanišni tipovi;
- uklanjati strane invazivne vrste sa svih šumskih površina;
- osigurati povoljan vodni režim u poplavnim šumama;

Detaljne mjere za očuvanje šumskih staništa propisuju se uvjetima zaštite prirode za odgovarajuće šumsko-gospodarske osnove na području Općine Gunja.

I. Kultivirane nešumske površine i staništa s korovnom i ruderalnom vegetacijom

- očuvati vegetaciju pukotina starih zidova, spriječiti uklanjanje vegetacije i zapunjavanje pukotina građevinskim materijalom;
- uz vodotoke i vlažne šume očuvati otvorene površine s vlažnim tlom bogatim dušikom;
- uklanjati invazivne vrste;
- osigurati plavljenje staništa i povoljan vodni režim;
- očuvati korovne zajednice čije su karakteristične biljne vrste ugrožene na nacionalnoj razini;
- spriječiti vegetacijsku sukcesiju i uklanjati šumske vrste;

J. Izgrađena i industrijska staništa

- očuvati napuštene bazene solana, te poticati njihov povratak u aktivno stanje;
- spriječiti vegetacijsku sukcesiju i očuvati endemične svojte;
- uklanjati invazivne vrste.
- očuvati povoljni vodni režim, uključujući visoku razinu podzemne vode na područjima termofitnih šikara, spriječiti sukcesiju i uklanjati vrste drveća koje zasjenjuju stanište;
- poticati oživljavanje ekstenzivnog stočarstva u nizinskim, brdskim, planinskim, otočnim i primorskim travnjačkim područjima;
- poticati održavanje travnjaka košnjom prilagođenom stanišnom tipu;
- provoditi revitalizaciju degradiranih travnjačkih površina, posebno cretova i vlažnih travnjaka, te travnjaka u visokom stupnju sukcesije;
- na jako degradiranim, napuštenim i zaraslim travnjačkim površinama za potrebe ispaše potrebno je provesti ograničeno paljenje te poticati stočarstvo;
- uklanjati strane invazivne vrste sa svih travnjačkih površina i šikara;
- očuvati bušike, te spriječavati sukcesiju povremenim uklanjanjem nekih drvenastih vrsta i kontroliranim paljenjem;
- očuvati šikare spudova i priobalnog pojasa velikih rijeka;
- očuvati vegetacije visokih zelenih u kontaktnim zonama šuma i otvorenih površina, te spriječiti njihovo uništavanje prilikom izgradnje i održavanja šumskih cesta i putova;

Ne planirati širenje građevinskog područja na račun ugroženih močvarnih i obalnih staništa. Zaustaviti daljnju degradaciju preostalih močvarnih i obalnih staništa, te prema mogućnostima izvesti njihovu revitalizaciju.

Prilikom planiranja prometnih koridora birati varijantu najmanje pogubnu za ugrožena staništa i područja važna za ugrožene vrste. Prilikom planiranja potencijalnih lokacija za vjetroelektrane uvažiti ograničenja nužna za zaštitu ugroženih vrsta ptica i šišmiša.

Elemente krajobraza u krajobrazno vrijednim područjima treba štiti u cijelosti, pri čemu posebno mjesto zauzimaju raznovrsni ekološki sustavi i stanišni tipovi, u kombinaciji s elementima ruralnog krajobraza, formiranim u uvjetima lokalnih tradicija korištenja

prostora u različitim gospodarskim i povijesnim okolnostima (kao posljedica uravnoteženog korištenja poljoprivrednog zemljišta za biljnu proizvodnju i stočarstvo). U planiranju je potrebno provoditi interdisciplinarna istraživanja temeljena na vrednovanju svih krajobraznih sastavnica, naročito prirodnih i kulturno-povijesnih vrijednosti unutar granica obuhvata plana. Uređenje postojećih i širenje građevinskih područja planirati na način da se očuvaju postojeće krajobrazne vrijednosti. U planiranju vodnogospodarskih zahvata treba voditi računa o krajobrazu i vodama kao krajobraznom elementu.

U prostornom planiranju i uređenju na svim razinama voditi računa da se zadrži krajobrazna raznolikost i prirodna kvaliteta prostora uz uvažavanje i poticanje lokalnih metoda gradnje i graditeljske tradicije. Treba poticati uporabu autohtonih materijala (npr. drvo, kamen) i poštivanja tradicionalnih arhitektonskih smjernica prilikom gradnje objekata specifične namjene.

U krajobrazno vrijednim područjima potrebno je očuvati karakteristične prirodne značajke te je u tom cilju potrebno:

- sačuvati ih od prenamjene te unaprjeđivati njihove prirodne vrijednosti i posebnosti u skladu s okolnim prirodnim uvjetima i osobitostima da se ne bi narušila prirodna krajobrazna slika,
- odgovarajućim mjerama sprječavati šumske požare,
- uskladiti i prostorno organizirati različite interese,
- posebno ograničiti i pratiti građevinsko zauzimanje neposredne obale,
- izbjegavati raspršenu izgradnju po istaknutim reljefnim uzvisinama, obrisima, i uzvišenjima te vrhovima kao i dužobalnu izgradnju,
- izgradnju izvan granica građevinskog područja kontrolirati u veličini gabarita i izbjegavati postavu takve izgradnje uz zaštićene ili vrijedne krajobrazne pojedinačne elemente,
- štitiiti značajnije vizure od zaklanjanja većom izgradnjom,
- planirane koridore infrastrukture (prometna, elektrovodovi i sl.) izvoditi duž prirodne reljefne morfologije.

2.3. ZAŠTIĆENA I EVIDENTIRANA PODRUČJA

Na području Općine Gunja nema područja zaštićenih temeljem Zakona o zaštiti prirode.

Evidentirana područja, odnosno područja predviđena za zaštitu temeljem Zakona o zaštiti prirode potrebno je uskladiti s odredbama Prostornog plana Vukovarsko-srijemske županije.

2.4. PODRUČJA EKOLOŠKE MREŽE RH

U Hrvatskoj je Ekološka mreža propisana Zakonom o zaštiti prirode, a proglašena Uredbom o proglašenju ekološke mreže (N.N. 109/07), te predstavlja sustav međusobno povezanih ili prostorno bliskih ekološki značajnih područja važnih za ugrožene vrste i staništa, koja uravnoteženom biogeografskom raspoređenošću značajno pridonose očuvanju prirodne ravnoteže i biološke raznolikosti. Uredbom o proglašenju ekološke mreže (N.N. 109/07) propisane su i smjernice za mjere zaštite čija provedba osigurava postizanje i održavanje povoljnog stanja ciljeva očuvanja svakog područja ekološke mreže. **Smjernice za mjere zaštite** navedene su u daljnjem tekstu, a opisi pojedinih područja Ekološke mreže nalaze se u prilogu ove stručne podloge. Funkcionalnost ekološke mreže osigurana je zastupljenošću njezinih sastavnica. Područja ekološke mreže sukladno EU ekološkoj mreži NATURA 2000 podijeljena su na **područja važna za divlje svojte i stanišne tipove** (potencijalna "SAC" područja – *Special Areas of Conservation*) te **međunarodno važna područja za ptice** (potencijalna "SPA" područja – *Special Protection Areas*). Unutar ekološke mreže njezini dijelovi povezuju se prirodnim ili umjetnim koridorima. Ekološki koridor je ekološka sastavnica ili niz takvih sastavnica koje omogućuju kretanje populacijama živih organizama od jednog lokaliteta do drugog. Područja važna za divlje svojte i stanišne tipove koja su uz šifru područja označena s #, kao i sva međunarodno važna područja za ptice, predstavljaju potencijalna područja NATURA 2000.

Sukladno mehanizmu EU Direktive o staništima, Zakon o zaštiti prirode propisuje da se dijelovi ekološke mreže mogu štiti kao posebno zaštićena područja ili provedbom planova upravljanja, kao i kroz postupak ocjene prihvatljivosti zahvata za ekološku mrežu svakog ugrožavajućeg zahvata. Negativno ocijenjen zahvat se može odobriti samo u slučajevima prevladavajućeg javnog interesa i uz Zakonom utvrđene kompenzacijske uvjete. Važan mehanizam je i mogućnost sklapanja ugovora s vlasnicima i ovlaštenicima prava na područjima ekološke mreže, uz osiguranje poticaja za one djelatnosti koje doprinose očuvanju biološke raznolikosti.

Ekološka mreža na području Općine Gunja obuhvaća slijedeće:

Područja važna za divlje svojte i stanišne tipove

- Sava
- Spačvanski bazen (granično)

Međunarodno važna područja za ptice

- Spačvanski bazen (granično)

Priloženu kartu Ekološke mreže na području Općine Gunja potrebno je ugraditi u Prostorni plan uređenja Općine Gunja.

Opisi područja ekološke mreže RH na području Općine Gunja nalaze se u prilogu ove stručne podloge.

Smjernice za mjere zaštite područja Ekološke mreže RH propisane Uredbom o proglašenju ekološke mreže (N.N. 109/07)

broj	Smjernice za mjere zaštite za područja ekološke mreže
1	Osigurati poticaje šaranskim ribnjacima za očuvanje ornitološke vrijednosti
2	U pravilu zadržati razinu vode potrebnu za biološki minimum i očuvati stanište
3	Provoditi mjere očuvanja biološke raznolikosti u šumama (P)
4	Pažljivo provoditi melioraciju
5	Pažljivo provoditi regulaciju vodotoka
6	Revitalizirati vlažna staništa uz rijeke
7	Regulirati lov i sprječavati krivolov
8	Ograničiti širenje područja pod intenzivnim poljodjelstvom
9	Osigurati poticaje za tradicionalno poljodjelstvo i stočarstvo
10	Osigurati pročišćavanje otpadnih voda
11	Pažljivo provoditi turističko rekreativne aktivnosti
12	Restaurirati vlažne travnjake
13	Prilagoditi rad HE zbog ubalažavanja velikih dnevnih kolebanja vodostaja
14	Restaurirati stepske travnjake i reintroducirati stepske vrste
15	Održavati pašnjake
16	Očuvati seoske mozaične krajobraze
17	Moguće je provoditi šumske zahvate uključujući i sanitarnu sječu uz posebno dopuštenje Ministarstva zaduženog za zaštitu prirode
18	Sprječavati zaraštavanje travnjaka
19	Osigurati poticaje za načine košnje koji ne ugrožavaju kosce (<i>Crex crex</i>)
20	Zabrana penjanja na liticama na kojima se gnijezde značajne vrste
21	Zaštititi područje temeljem Zakona o zaštiti prirode
22	Kontrolirati ili ograničiti gradnju objekata i lučica na muljevitim i pjeskovitim morskim obalama
23	Sprječavati nasipavanje i betonizaciju obala
24	Osigurati poticaje solanama za očuvanje ornitološke vrijednosti
25	Ograničiti sidrenje
26	Svrshodna i opravdana prenamjena zemljišta
27	Pažljivo planirati izgradnju visokih objekata (osobito dalekovoda i vjetroelektrana)
28	Prilagoditi ribolov i sprječavati prelov ribe
29	Određiti kapacitet posjećivanja područja
30	Osigurati poticaje za očuvanje biološke raznolikosti (POP)
31	Regulirati akvakulturu
32	Regulirati ribolov povlačnim ribolovnim alatima
33	Zaštititi područje u kategoriji posebnog rezervata
	Smjernice za mjere zaštite u svrhu očuvanja stanišnih tipova, propisanih Pravilnikom o vrstama stanišnih tipova, karti staništa, ugroženim i rijetkim stanišnim tipovima te o mjerama za očuvanje stanišnih tipova
1000	A. Površinske kopnene vode i močvarna staništa
100	Očuvati vodena i močvarna staništa u što prirodnijem stanju, a prema potrebi izvršiti revitalizaciju
101	Osigurati povoljnu količinu vode u vodenim i močvarnim staništima koja je nužna za opstanak staništa i njihovih značajnih bioloških vrsta
102	Očuvati povoljna fizikalno-kemijska svojstva vode ili ih poboljšati, ukoliko su nepovoljna za opstanak staništa i njihovih značajnih bioloških vrsta
103	Održavati povoljni režim voda za očuvanje močvarnih staništa
104	Očuvati povoljni sastav mineralnih i hranjivih tvari u vodi i tlu močvarnih staništa
105	Očuvati raznolikost staništa na vodotocima (neutvrđene obale, sprudovi, brzaci, slapovi i dr.) i povoljnu dinamiku voda (meandriranje, prenošenje i odlaganje nanosa, povremeno prirodno poplavljanje rukavaca i dr)
106	Očuvati povezanost vodnoga toka
107	Očuvati biološke vrste značajne za stanišni tip; ne unositi strane (alohtone) vrste i genetski modificirane organizme
108	Sprječavati zaraštavanje preostalih malih močvarnih staništa u priobalju
109	Izbjegavati regulaciju vodotoka i promjene vodnog režima vodenih i močvarnih staništa ukoliko to nije neophodno za zaštitu života ljudi i naselja
110	U zaštiti od štetnog djelovanja voda dati prednost korištenju prirodnih retencija i vodotoka kao prostora za zadržavanje poplavnih voda odnosno njihovu odvodnju

	Vađenje šljunka provoditi na povišenim terasama ili u neaktivnom poplavnom području a
111	izbjegavati vađenje šljunka u aktivnim riječnim koritima i poplavnim ravninama
112	Ne iskorištavati sedimente iz riječnih sprudova
2000	B. Neobrasle i slabo obrasle kopnene površine
113	Očuvati povoljnu strukturu i konfiguraciju te dopustiti prirodne procese, uključujući eroziju
114	Očuvati biološke vrste značajne za stanišni tip; ne unositi strane (alohtone) vrste i genetski modificirane organizme
3000	C-D. Travnjaci, cretovi, visoke zeleni i šikare
	Gospodariti travnjacima putem ispaše i režimom košnje, prilagođenim stanišnom tipu, uz prihvatljivo korištenje sredstava za zaštitu bilja i mineralnih gnojiva
115	Očuvati biološke vrste značajne za stanišni tip; ne unositi strane (alohtone) vrste i genetski modificirane organizme
116	Očuvati povoljni omjer između travnjaka i šikare, uključujući i sprječavanje procesa sukcesije (sprječavanje zaraštavanja travnjaka i cretova i dr.)
117	Očuvati povoljnu nisku razinu vrijednosti mineralnih tvari u tlima suhih i vlažnih travnjaka
118	Očuvati povoljni vodni režim, uključujući visoku razinu podzemne vode na područjima cretova, vlažnih travnjaka i zajednica visokih zeleni
119	Poticati oživljavanje ekstenzivnog stočarstva u brdskim, planinskim, otočnim i primorskim travnjačkim područjima
120	
4000	E. Šume
121	Gospodarenje šumama provoditi sukladno načelima certifikacije šuma
122	Prilikom dovršenoga sijeka većih šumskih površina, gdje god je to moguće i prikladno, ostavljati manje neposječene površine
123	U gospodarenju šumama očuvati u najvećoj mjeri šumske čistine (livade, pašnjaci i dr.) i šumske rubove
124	U gospodarenju šumama osigurati produljenje sječive zrelosti zavičajnih vrsta drveća s obzirom na fiziološki vijek pojedine vrste i zdravstveno stanje šumske zajednice
125	U gospodarenju šumama izbjegavati uporabu kemijskih sredstava za zaštitu bilja i bioloških kontrolnih sredstava ('control agents'); ne koristiti genetski modificirane organizme
126	Očuvati biološke vrste značajne za stanišni tip; ne unositi strane (alohtone) vrste i genetski modificirane organizme
127	U svim šumama osigurati stalan postotak zrelih, starih i suhih (stojećih i oborenih) stabala, osobito stabala s dupljama
128	U gospodarenju šumama osigurati prikladnu brigu za očuvanje ugroženih i rijetkih divljih svojti te sustavno praćenje njihova stanja (monitoring)
129	Pošumljavanje, gdje to dopuštaju uvjeti staništa, obavljati autohtonim vrstama drveća u sastavu koji odražava prirodni sastav, koristeći prirodni bliske metode; pošumljavanje nešumskih površina obavljati samo gdje je opravdano uz uvjet da se ne ugrožavaju ugroženi i rijetki nešumski stanišni tipovi
5000	F.-G. More i morska obala
130	Očuvati povoljna fizikalna i kemijska svojstva morske vode ili ih poboljšati tamo gdje su pogoršana
131	Osigurati pročišćavanje gradskih i industrijskih voda koje se ulijevaju u more
132	Očuvati povoljnu građu i strukturu morskoga dna, obale, priobalnih područja i riječnih ušća
133	Očuvati biološke vrste značajne za stanišni tip; ne unositi strane (alohtone) vrste i genetski modificirane organizme
134	Provoditi prikladni sustav upravljanja i nadzora nad balastnim vodama brodova, radi sprječavanja širenja invazivnih stranih vrsta putem balastnih voda
135	Sanirati oštećene dijelove morske obale gdje god je to moguće
136	Ne iskorištavati sedimente iz sprudova u priobalju
6000	H. Podzemlje
137	Očuvati biološke vrste značajne za stanišni tip; ne unositi strane (alohtone) vrste i genetski modificirane organizme
138	Očuvati sigovine, živi svijet speleoloških objekata, fosilne, arheološke i druge nalaze
139	Ne mijenjati stanišne uvjete u speleološkim objektima, njihovom nadzemlju i neposrednoj blizini
140	Sanirati izvore onečišćenja koji ugrožavaju nadzemne i podzemne krške vode
141	Sanirati odlagališta otpada na slivnim područjima speleoloških objekata
142	Očuvati povoljne uvjete (tama, vlažnost, prozračnost) i mir (bez posjeta i drugih ljudskih utjecaja) u speleološkim objektima
143	Očuvati povoljne fizikalne i kemijske uvjete, količinu vode i vodni režim ili ih poboljšati ako su nepovoljni

Mjere zaštite:

Provoditi smjernice za mjere zaštite područja ekološke mreže propisane Uredbom o proglašenju ekološke mreže (N.N. 109/07), te donijeti i provoditi Plan upravljanja s ciljem očuvanja svakog područja ekološke mreže, te očuvanja biološke i krajobrazne raznolikosti i zaštite prirodnih vrijednosti.

Svi planovi, programi i/ili zahvati koji mogu imati značajan utjecaj na ciljeve očuvanja i cjelovitost područja ekološke mreže podliježu ocjeni prihvatljivosti zahvata za ekološku mrežu, sukladno članku 36. Zakona o zaštiti prirode (N.N. 70/05, 139/08) i članku 3. Pravilnika o ocjeni prihvatljivosti plana, programa i zahvata za ekološku mrežu (N.N. 118/09). Od zahvata koji mogu imati negativan utjecaj na područja ekološke mreže posebice treba izdvojiti planirane hidroelektrane, radove regulacije vodotoka, vjetroelektrane, solarne elektrane, prometne koridore i razvoj turističkih zona.

Izvršiti inventarizaciju vrsta i staništa te provoditi praćenje stanja (monitoring) kvalifikacijskih vrsta i stanišnih tipova u pojedinim područjima ekološke mreže.

3. IZVORI PODATAKA

1. Antolović, J., Frković, A., Grubešić, M., Holcer, D., Vuković, M., Flajšman, E., Grgurev, M., Hamidović, D., Pavlinić, I., Tvrtković, N.: Crvena knjiga sisavaca Hrvatske, Državni zavod za zaštitu prirode, Zagreb, 2006.
2. Brigić, A., Buj, I., Čaleta, M., Mrakovčić, M., Mustafić, P., Zanella, D.: Crvena knjiga slatkovodnih riba Hrvatske, Državni zavod za zaštitu prirode, Zagreb, 2006.
3. Direktiva o očuvanju ptica koje slobodno žive u prirodi (79/409/EEC)
4. Direktiva o zaštiti prirodnih staništa i divlje faune i flore (92/43/EEC)
5. Državni zavod za zaštitu prirode: Baza evidentiranih područja RH, 2010.
6. Državni zavod za zaštitu prirode: Baza karata rasprostranjenosti ugroženih vrsta Hrvatske - GIS datoteke, 2006., 2010.
7. Državni zavod za zaštitu prirode: Baza karata rasprostranjenosti važnih područja za sve ptičje vrste iz Dodatka I. EU Direktive o pticama (u suradnji sa Zavodom za ornitologiju HAZU), 2005.
8. Državni zavod za zaštitu prirode: Baza područja Ekološke mreže RH, 2007.
9. Državni zavod za zaštitu prirode: Baza podataka o potencijalnim područjima NATURA 2000 u Hrvatskoj, 2010.
10. Državni zavod za zaštitu prirode: Baza podataka - Karta staništa (izradio u okviru projekta «Kartiranje staništa RH» - OIKON d.o.o., Institut za primijenjenu ekologiju).
11. Državni zavod za zaštitu prirode: Baza zaštićenih područja RH, 2010.
12. Državni zavod za zaštitu prirode: Crveni popis ugroženih biljaka i životinja Hrvatske, Zagreb, 2004.
13. Janjev Hutinec, B., Kletečki, E., Lazar, B., Podnar Lešić, M., Skejić, J., Tadić, Z., Tvrtković, N.: Crvena knjiga vodozemaca i gmazova Hrvatske, Državni zavod za zaštitu prirode, Zagreb, 2006.
14. Ministarstvo kulture: Nacionalna klasifikacija staništa - nadopunjena verzija iz 2004. (Radna skupina za Nacionalnu klasifikaciju staništa - U okviru projekta 'Kartiranje staništa RH' - OIKON d.o.o., Institut za primijenjenu ekologiju), 2005.
15. OIKON d.o.o. Institut za primijenjenu ekologiju za Ministarstvo zaštite okoliša i prostornog uređenja: Karta staništa Republike Hrvatske, 2004.
16. Pravilnik o ocjeni prihvatljivosti plana, programa i zahvata za ekološku mrežu (N.N. 118/09)
17. Pravilnik o proglašavanju divljih svojti zaštićenim i strogo zaštićenim (N.N. 99/09)
18. Pravilnik o vrstama stanišnih tipova, karti staništa, ugroženim i rijetkim stanišnim tipovima te mjerama za očuvanje stanišnih tipova (N.N. 7/06, 119/09)
19. Radović, D., Kralj, J., Tutiš, V., Čiković, D.: Crvena knjiga ugroženih ptica Hrvatske, Ministarstvo zaštite okoliša i prostornog uređenja, Zagreb, 2003.
20. Radović, D., Kralj, J., Radović, J., Topić, R.: Nacionalna ekološka mreža - važna područja za ptice u Hrvatskoj, Državni zavod za zaštitu prirode, Zagreb, 2003.
21. Tvrtković, N. i sur.: Crvena knjiga danjih leptira Hrvatske (u pripremi), Državni zavod za zaštitu prirode, Zagreb
22. Uredba o proglašenju ekološke mreže (N.N. 109/07)
23. Zakon o zaštiti prirode (N.N. 70/05, 139/08)

4. PRILOZI

1. Opisi područja Ekološke mreže RH na području Općine Gunja
2. Karta staništa područja Općine Gunja
3. Karta Ekološke mreže RH na području Općine Gunja

Uredba o proglašenju ekološke mreže

Prilog 1.1. Područja ekološke mreže *Međunarodno važna područja za ptice*

Općina Gunja

Šifra i naziv područja	Ciljevi očuvanja	Smjernice za mjere zaštite
HR1000006 Spačvanski bazen	crvenoglavi djelić bjelovrata muharica siva žuna crna roda štekavac orao kliktaš	2: 7; 9; 4000; ostalo: restaurirati vlažne travnjake u okolnom području
	Dendrocopos medius Ficedula albicollis Picus canus Ciconia nigra Haliaeetus albicilla Aquila pomarina	



Državni zavod
za zaštitu prirode

Stranica 1 od 1

Uredba o proglašenju ekološke mreže

Prilog 1.2. Područja ekološke mreže

Važna područja za divlje svojite i stanišne tipove

Općina Gunja

Šifra i naziv područja

HR2001116

Sava

Ciljevi očuvanja

tankorepa krkuš

gavčica

veliki vijun

bjeloperajna krkuš

riječni rak

ukrajinska paklara

bolen

plotica

Keslerova krkuš

veliki vretenac

blistavac

sabljarka

vijun

zlatna nežica

prugasti balavac

mali vretenac

nosara

Smjernice za mjere zaštite

5; 10; 100 - 107; 109 -
112

Gobio uranoscopus

Rhodeus amarus

Cobitis elongata

Gobio albipinnatus

Astacus astacus

Eudontomyzon mariae

Aspius aspius

Rutilus pigus

Gobio kessleri

Zingel zingel

Leuciscus souffia

Pelecus cultratus

Cobitis elongatoides

Sabanajewia aurata

Gymnocephalus schraetzer

Zingel streber

Vimba vimba

NATURA šifra - stanišni tip zaštićen Direktivom Vijeća 92/43/EEZ o očuvanju prirodnih staništa te divljih životinjskih i biljnih vrsta (Direktiva o staništima)
NKS šifra - stanišni tip utvrđen Nacionalnom klasifikacijom staništa (Pravilnik o vrstama stanišnih tipova, karti staništa, ugroženim i rijetkim stanišnim tipovima te o mjerama za očuvanje stanišnih tipova)

Stranica 1 od 2

Državni zavod
za zaštitu prirode

Uredba o proglašenju ekološke mreže

Prilog 1.2. Područja ekološke mreže

Važna područja za divlje svojte i stanišne tipove

Općina Gunja

velika pliska Chalcalburnus chalcoides

NKS šifra	NATURA	Stanišni tip
E.1.	91E0*	Priobalne poplavne šume vrba i topola
A.2.7.1.1.	3150	Prirodna eutrofna jezera s vegetacijom Hydrocharition ili Magnopotamion Neobrasle šljunčane riječne obale (sprudovi)

Šifra i naziv područja
HR5000006

Ciljevi očuvanja

Spačvanski bazen

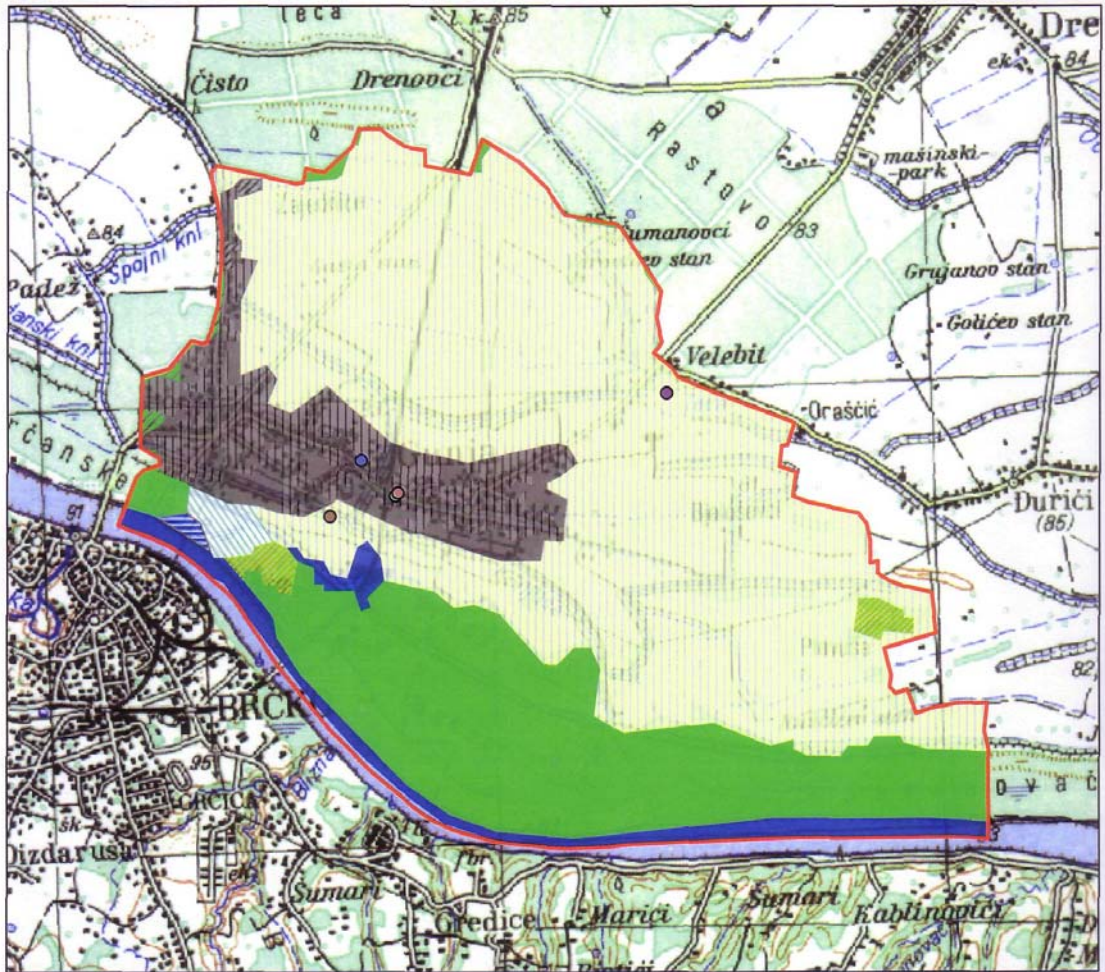
Smjernice za mjere zaštite
2: 100 - 104; 107;
4000

NKS šifra	NATURA	Stanišni tip
E.2.2.	91F0	Vodena i močvarna staništa
E.2.1.	91F0	Poplavne šume hrasta lužnjaka
	3150	Poplavne šume crne joha i poljskog jasena Prirodna eutrofna jezera s vegetacijom Hydrocharition ili Magnopotamion Cjeloviti kompleks poplavnih šuma

NATURA šifra - stanišni tip zaštićen Direktivom Vijeća 92/43/EEZ o očuvanju prirodnih staništa te divljih životinjskih i biljnih vrsta (Direktiva o staništima)
NKS šifra - stanišni tip utvrđen Nacionalnom klasifikacijom staništa (Pravilnik o vrstama stanišnih tipova, karti staništa, ugroženim i rijetkim stanišnim tipovima te o mjerama za očuvanje stanišnih tipova)



Stranica 2 od 2
Državni zavod
za zaštitu prirode



Karta staništa RH

Predmetno područje: Općina Gunja

Legenda

Granica predmetnog područja

Tipovi staništa prema Nacionalnoj klasifikaciji staništa

- A23, Stalni vodotoci
- C22, Vlažne livade Srednje Europe
- D11/E11, Vrbici na sprudovima / Poplavne šume vrba
- E11/E12, Poplavne šume vrba / Poplavne šume topola
- E22, Poplavne šume hrasta lužnjaka
- E31, Mješovite hrastovo-grabove i čiste grabove šume
- E93, Nasadi širokolisnog drveća
- I31, Intenzivno obrađivane oranice na komasiranim površinama
- I81, Javne neproizvodne kultivirane zelene površine
- J13, Urbanizirana seoska područja
- J21, Gradske jezgre
- J22, Gradske stambene površine

Mjerilo 1:50000

0 1 2 3 km



- A4111, Tršćaci obične trske
- C2413, Travnjaci grpa i puzave rosulje
- C2414, Livade djeteline i puzave rosulje
- I1711, Zajednica vodenog papra i todjelnog dvozuba
- I1714, Zajednica obalne dikice

Napomena: Prilikom kartiranja staništa RH, minimalna jedinica kartiranja iznosila je 9 hektara što odgovara mjerilu 1: 100 000

Izvori podataka:
Karta staništa RH, Olkon d.o.o. za
Ministarstvo kulture, 2004.
TK 1: 100000, Državna geodetska uprava

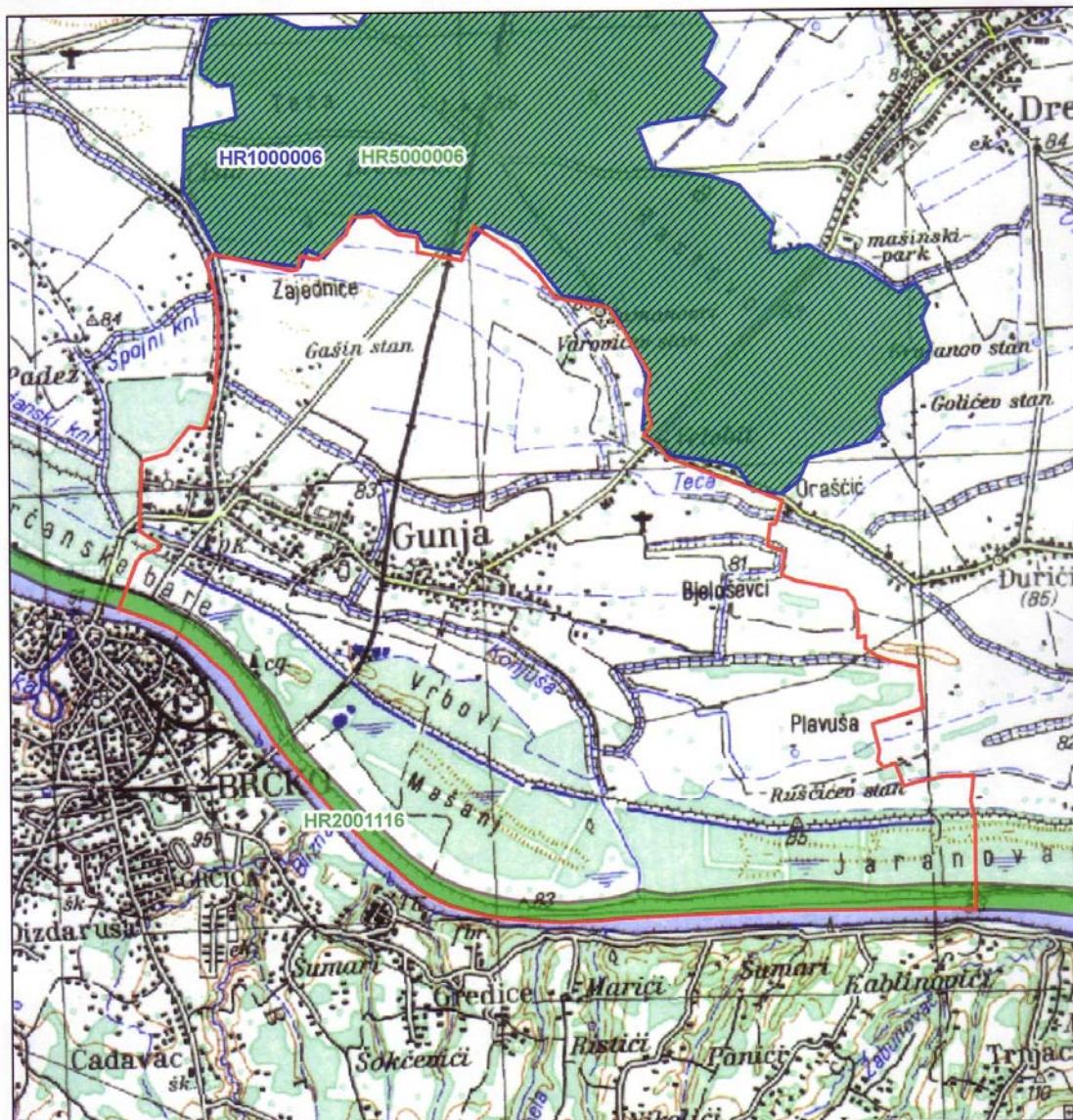


RAVNATELJ

Davorin Marković

Državni zavod
za zaštitu prirode


Datum izrade: 09.09.2010.




Karta ekološke mreže RH


Predmetno područje: Općina Gunja

Legenda

 Granica predmetnog područja

Područja ekološke mreže

 ● Međunarodno važna područja za ptice

 ● Važna područja za divlje svojte i stanišne tipove

Mjerilo 1:50000



Izvori podataka:
Karta ekološke mreže RH, DZZP 2007.
TK 1: 100000, Državna geodetska uprava



RAVNIATELJ

Davorin Marković

Državni zavod
za zaštitu prirode

Datum izrade: 09.09.2010.



REPUBLIKA HRVATSKA
MINISTARSTVO KULTURE

Uprava za zaštitu kulturne baštine
Konzervatorski odjel u Vukovaru
32000 Vukovar, Olajnica 19, p.p.4
Tel: 032/443-203 Fax: 032/443-199

OPĆINA GUNJA
OPĆINSKI NAČELNIK
V. Nazora 97
32260 Gunja

ZAVOD ZA PROSTORNO PLANIRANJE, d. d.
OSIJEK

PRIMIJENO:	05. 10. 2010
Org. jed.	182

REPUBLIKA HRVATSKA
ŽUPANIJA VUKOVARSKO-SRIJEMSKA
2212/07 OPĆINA GUNJA

Primljeno:	07.09.2010.
Org. jed.	182/10

Klasa: 612-08/10-10/0427
Urbroj: 532-04-22/2-10-2
Vukovar, 06. 09. 2010.

PREDMET: Izmjene i dopune Prostornog plana uređenja općine Gunja – očitovanje o zahtjevima za izradu plana, dostavlja se

Povodom vašeg pismenog zahtjeva za dostavom zahtjeva iz područja zaštite kulturne baštine za izradu Izmjena i dopuna PPUO Gunja, obavještavamo vas da se mogu zadržati podaci i mjere zaštite kulturnih dobara iz važećeg PPUO Gunja.

Ukoliko bude potrebno, detaljnije ćemo se očitovati nakon uvida u nacrt prijedloga Plana kad nam bude dostavljen u sljedećoj fazi izrade Plana.

Stručni suradnik
Marko Mikolašević, dipl.arh.



Pročelnica
Zdenka Predrijevac, dipl.inž.građ.

Dostaviti:

- ① Naslovu
2. Zavod za prostorno planiranje d.d.
n/p gđa Vanesa Bolf
Vijenac Paje Kolarića 5a
31000 Osijek
3. Dokumentacija, ovdje
4. Pismohrana, ovdje



REPUBLIKA HRVATSKA
MINISTARSTVO REGIONALNOG RAZVOJA,
ŠUMARSTVA I VODNOGA GOSPODARSTVA

10000 Zagreb, Babonićeva 121

KLASA: 350-02/10-01/307
URBROJ: 538-07-10-02
Zagreb, 14. rujna 2010.

REPUBLIKA HRVATSKA
ŽUPANIJA VUKOVARSKO-SRIJEMSKA
5212/07 OPĆINA GUNJA

Primiteno:	29.09.2010.
Org. jed.	
	1821/10

ZAVOD ZA PROSTORNO PLANIRANJE, d. d.
OSIJEK

PRIMLJENO:	07. 10. 2010.
Org. jed.	
	182

VUKOVARSKO-SRIJEMSKA ŽUPANIJA
OPĆINA GUNJA
Vladimira Nazora 47
32 260 Gunja

PREDMET: Izmjene i dopune PPU
Općine Gunja
- planske smjernice, *dostavljaju se*

Veza Vaš broj: KLASA: 350-01/10-01/1435
URBROJ: 2212/07-10-01
Gunja, 30. kolovoza 2010.

U svezi gore navedenog predmeta ovo Ministarstvo daje planske smjernice kako slijedi:

Šume i šumska zemljišta dobra su od interesa za Republiku Hrvatsku i ispunjavaju gospodarsku, ekološku i društvenu funkciju te imaju znatan utjecaj na kakvoću života stoga je nužno održivo gospodarenje i racionalno korištenje šumskih resursa u suradnji sa svim zainteresiranim stranama (Hrvatske šume d.o.o., Šumarska savjetodavna služba i dr.) te je od nacionalnog interesa da sve zainteresirane strane i korisnici zemljišta budu odgovarajuće zastupljeni za vrijeme trajanja procesa prostornog planiranja.

U izradi dokumenata prostornog uređenja koje donosi jedinica lokalne i područne (regionalne) samouprave sudjeluje i Ured državne uprave u županiji, odnosno upravno tijelo Grada Zagreba nadležno za poslove šumarstva. (Zakon o šumama „Narodne novine“, broj 140/05., 82/06., 129/08. i 80/10.).

Sukladno članku 37. Zakona o šumama dokumentom prostornog uređenja u šumi ili na šumskom zemljištu može se planirati izgradnja građevina za potrebe poduzetničke

zone, infrastrukture, sporta, rekreacije, lova i obrane Republike Hrvatske, vjerske i zdravstvene građevine te područje, mjesto, spomenik i obilježje u svezi povijesnih događaja i osoba, ali samo ako to zbog tehničkih ili ekonomskih uvjeta nije moguće planirati izvan šume, odnosno šumskog zemljišta.

Slijedom gore navedenog, prilikom izrade prostorno planske dokumentacije potrebno je izvršiti valorizaciju šuma i šumskog zemljišta s posebnim naglaskom na planiranje površina građevinskog područja i to:

- izdvojeno građevinsko područje izvan naselja
- izdvojeni dio građevinskog područja naselja
- neizgrađeni dio građevinskog područja, sukladno dolje navedenim smjernicama i uputama:

1. Dokumentom prostornog uređenja maksimalno štiti obraslo šumsko zemljište te zahvate planirati na neobraslom šumskom zemljištu (npr. kamenjara) i zemljištu obraslom početnim ili degradacijskim razvojnim stadijima šumskih sastojina (garizi, šibljac).
2. Izvršiti valorizaciju na način da se izbjegavaju zahvati u sastojinama gospodarskih jednodobnih šuma (uređajni razredi hrasta lužnjaka 140 godina, hrasta kitnjaka 120 godina, obične bukve 100 godina), sastojine koje su u fazi oplodne sječe, sastojine I i II dobnog razreda, sastojine u kojima je Osnovom ili Programom propisana sanacija ili konverzija.
Ukoliko se u gore navedenim sastojinama ipak planira, nastojati da se zahvati izvode u dijelovima površina navedenih sastojina koji su lošije kvalitete, slabijeg zdravstvenog stanja, smanjenog obrasta, sastojine lošijeg i smanjenog prirasta (manjeg od 2%), sastojine slabije drvene zalihe (manje od 300 m³/ha)
3. Prilikom planiranja zahvata izbjegavati usitnjavanje površina obraslih šumom na manje od 1000 m² u svrhu očuvanja stabilnosti i bioraznolikosti šumskog ekosustava.
4. Pri izradi dokumenta prostornog uređenja sukladno Zakonu o šumama („Narodne novine“, broj 140/05., 82/06., 129/08. i 80/10.) valorizirati površine vezane uz gospodarske, zaštitne i šume posebne namjene (šumski sjemenski objekti, šume unutar zaštićenih područja ili prirodnih vrijednosti zaštićene na temelju propisa o zaštiti prirode i šume namijenjene znanstvenim istraživanjima, nastavi, potrebama obrane Republike Hrvatske te potrebama utvrđenim posebnim propisima)
5. U sastojinama zaštitnih šuma koje služe za zaštitu zemljišta, voda, naselja, objekata i druge imovine, dokumentom prostornog uređenja izbjegavati planiranje onih zahvata koji bi ugrozili njihovu zaštitnu ulogu.
6. Dokumentom prostornog uređenja izbjegavati promjenu namjene šuma i šumskog zemljišta ako je ono predviđeno za sadnju višegodišnjih nasada na kojima je odobreno pravo služnosti ili se planira osnivanje služnosti.
7. Kod izrade prostorno planske dokumentacije, u cilju očuvanja stabilnosti šumskog ekosustava, nova eksploatacijska polja planirati vrednujući kriterije iz Uredbe o postupku i mjerilima za osnivanje prava služnosti na šumi i/ili šumskom zemljištu u vlasništvu Republike Hrvatske u svrhu eksploatacije mineralnih sirovina („Narodne novine“, broj 133/07).

8. Pri prostornom planiranju izvršiti valorizaciju staništa divljih životinja kroz formirana lovišta na tom području na način da se infrastrukturnim i vodnogospodarskim sustavima ne ugrozi slobodna migracija divljači karakteristične za to područje, ne umanjuje bonitet lovišta smanjivanjem površina lovišta ispod 1000 ha na kontinentu i 500 ha na otocima, ili više od 20% površine lovišta ili lovno produktivne površine.

Gore navedene smjernice i upute temelje se na načelu održivog razvoja, potrajnog gospodarenja, očuvanja stabilnosti šumskog ekosustava, ekološke prihvatljivosti i socijalne odgovornosti te im je cilj pomoći u integralnom pristupu kod prostornog planiranja i racionalnog korištenja šuma i šumskog zemljišta

**Potpredsjednik Vlade Republike Hrvatske i ministar
regionalnog razvoja, šumarstva i vodnoga gospodarstva**

mr. sc. Božidar Pankretić



U privitku: Legislativa

Legislativa:

ZAKONI

- Zakon o šumama („Narodne novine“ broj 140/05, 82/06, 129/08 i 80/10)
- Zakon o lovstvu („Narodne novine“ broj 140/05 i 75/09)
- Zakon o šumskom reprodukcijskom materijalu („Narodne novine“ broj 75/09)
- Zakon o prostornom uređenju i gradnji („Narodne novine“ broj 76/07 i 38/09)

ODLUKE

- Odluka Vlade Republike Hrvatske o popisu šumskih površina na kojima se može osnovati služnost radi podizanja višegodišnjih nasada (Hrvatske šume d.o.o., web stranice)

UREDBE

- Uredba o načinu i kriterijima za davanje u zakup šumskog zemljišta u vlasništvu Republike Hrvatske, („Narodne novine“, broj 108/06 i 73/09)
- Uredba o postupku i mjerilima za osnivanje služnosti u šumi ili na šumskom zemljištu u vlasništvu Republike Hrvatske u svrhu izgradnje vodovoda, kanalizacije, plinovoda, električnih vodova, („Narodne novine“, broj 108/06)
- Uredba o postupku i mjerilima za osnivanje služnosti u šumi ili na šumskom zemljištu u vlasništvu Republike Hrvatske radi podizanja višegodišnjih nasada, („Narodne novine“, broj 121/08)
- Uredba o postupku i mjerilima za osnivanje prava služnosti u šumi ili na šumskom zemljištu u vlasništvu Republike Hrvatske, u svrhu obavljanja turističke djelatnosti, („Narodne novine“, broj 69/07)
- Uredbu o postupku i mjerilima za osnivanje prava služnosti na šumi i/ili šumskom zemljištu u vlasništvu republike hrvatske u svrhu eksploatacije mineralnih sirovina („Narodne novine“, broj 133/07)

PRAVILNICI

- Pravilnik o uređivanju šuma, („Narodne novine“, broj 111/06, 141/08)
- Pravilnik o zaštiti šuma od požara, („Narodne novine“, broj 26/03)

OSTALO

- Nacionalna šumarska politika i strategija, („Narodne novine“, broj 120/03)
- Ministarske konferencije o zaštiti šuma u Europi
- Agenda 21, UNCED i druge donijete konvencije i po svim međunarodnim propisima obvezujući akti



REPUBLIKA HRVATSKA
MINISTARSTVO POLJOPRIVREDE,
RIBARSTVA I RURALNOG RAZVOJA

10000 Zagreb, Ul. grada Vukovara 78, P.P. 1034
Telefon: 61 06 111, Telefax: 61 09 200

KLASA: 350-02/10-01/358
URBROJ: 525-09-2-0377/10-2
Zagreb, 14. rujna 2010.

REPUBLIKA HRVATSKA
ŽUPANIJA VUKOVARSKO-SRIJEMSKA
2212/07 OPĆINA GUNJA

Prilježeno:	04. 10. 2010.		
Org. jed.	Broj	Prilog	Vrijednost

ZAVOD ZA PROSTORNO PLANIRANJE, d. d. 1831/10

O S I J E K

PRIMLJENO:	25. 10. 2010.		
Org. jed.	Broj	Prilog	Vrijednost
	187		

VUKOVARSKO-SRIJEMSKA ŽUPANIJA
OPĆINA GUNJA
NAČELNIK

**Predmet: Odluka o Izmjeni i dopuni Prostornog plana uređenja
Općine Gunja
- planske smjernice i propisani dokumenti - dostavljaju se -**

Na vaš broj :

Klasa : 350-01/10-01/1435

Ur.broj : 2212/07-10-01

Od Gunja, 30. kolovoza 2010. godine

Primljeno : 525 - Ministarstvo poljoprivrede, ribarstva i ruralnog razvoja : 07. rujna 2010. godine.

Imajući u vidu, Vaš dopis, dostavljamo Vam - planske smjernice i propisane dokumente, temeljem Zakona o prostornom uređenju i gradnji (" Narodne novine " , br. 78/07.), a sukladno odredbi članka 79., stavka 1 do 4.

Zbog značaja poljoprivrednog zemljišta, za život čovjeka i činjenice, da je zemljište neobnovljivo, Ustav Republike Hrvatske odredio ga je kao dobro od interesa za Republiku, posebice ga štiti i njegovo se korištenje može odvijati pod uvjetima i na način propisan Zakonom o poljoprivrednom zemljištu.

Poljoprivredno zemljište je prvi i osnovni uvjet za poljoprivrednu proizvodnju, iz koje čovjek zadovoljava svoju primarnu potrebu za hranom, a preradom raznih poljoprivrednih proizvoda zadovoljava i niz drugih važnih životnih potreba (Zakon o poljoprivredi, Zakon o ekološkoj proizvodnji poljoprivrednih i prehrambenih proizvoda, Zakon o stočarstvu, Zakon o slatkovodnom ribarstvu, Zakon o morskom ribarstvu, Zakon o hrani i dr.).

Iako je Zakonom uređeno iskorištavanje i zaštita poljoprivrednog zemljišta, ipak je smanjenje njegove površine intenzivno, pa i zabrinjavajuće.

Vrlo važna činjenica, u svezi gubitka površine poljoprivrednog zemljišta, je ta, što je riječ o gubitku kvalitetnog obradivog poljoprivrednog zemljišta, a što je dobrim dijelom posljedica negospodarskog odnosa prema njemu, te izbjegavanje izgradnje na težim terenima i neplodnim zemljištima.

Pregledom dostavljene prostorne - planske dokumentacije, tijekom zadnjih godina, utvrđeno je, da se građevinska područja još uvijek proširuju na uređene komplekse obradivih poljoprivrednih površina (u vlasništvu Republike Hrvatske).

Osnovni bi cilj u budućnosti trebao biti - očuvanje, korištenje i uređenje poljoprivrednog zemljišta, prije svega za poljoprivrednu proizvodnju.

To se može postići jedino usklađivanjem svih interesa u prostoru u sklopu društvenih planava, posebice prostornih.

Imajući u vidu, da je korištenje prostora izvan građevinskog područja namijenjeno prioritetno, a dijelom isključivo, poljoprivredi, s težnjom očuvanja što većih i kontinuiranih površina i prirodnih režima - očuvanja ruralnog (seoskog) prostora, koji predstavlja izvor prirodnog (biološkog - okolišnog, poljoprivrednog) te društvenog (socijalnog - tradicijskog, kulturološkog, povijesnog) bogatstva, odnosno nasljeđa kojeg baštinitimo još iz davnih vremena, a trebamo ga brižno održavati i svrsishodno koristiti čuvajući okoliš, kako bi ga skladno razvijali i kako bi bio na korist sadašnjim i budućim pokoljenjima, ovo Ministarstvo, ne podržava proširenje građevinskog područja na poljoprivredno zemljište P1 i P2 kategorije, izuzetak može predstavljati nemogućnost lociranja proširenja građevinskog područja na niže vrijedno poljoprivredno zemljište (što ne uključuje - golf igrališta), ili ono predstavlja nužnu legalizaciju već izgrađenih objekata.

Sve površine poljoprivrednog zemljišta u vlasništvu Republike Hrvatske, koje ovim PPU - a mijenjaju namjenu u građevinsko zemljište, moraju biti usklađene sa Programom raspolaganja poljoprivrednim zemljištem u vlasništvu RH, tj. u skladu sa Strategijom gospodarenja poljoprivrednim zemljištem u vlasništvu RH.

Ministarstvo poljoprivrede, ribarstva i ruralnog razvoja, temeljem članka 21. stavka 3. Zakona o poljoprivrednom zemljištu (" Narodne novine " , br. 152/08. 21/10.) na prijedlog prostornih planava županije i Grada Zagreba, prostornih planava područja posebnih obilježja, te prostornih planava uređenja općina i grada - daje mišljenje, odnosno suglasnost, te shodno tome - dužni ste - između ostalog - dostaviti ovom Ministarstvu :

1. Kartografski prikazi - novog (prijedlog) građevinskog područja u odnosu na - postojeće - građevinsko područje sa dopunama tabelarnog prikaza tumačenja razlikovnih površina (smanjenje i povećanje) po naseljima i namjenama.

2. Dostaviti podatke - za ona poljoprivredna zemljišta na kojima se planira promjena namjene tog zemljišta (k.o., k.č. br., površina, kultura i vlasništvo - privatno / državno) odnosno - podaci iz katastra, te ih prikazati u tabličnom prikazu kako slijedi.

Tablica 1.

Pregled podataka o zemljištu koje je obuhvaćeno proširivanjem, odnosno smanjivanjem građevinskih područja

NASELJE	BROJ KATASTARSKÉ ČESTICE / k.o.	POVRŠINA	KULTURA	VLASNIŠTVO <i>privatno / državno</i>	NAMJENA



MINISTAR
Petar Čobanković

O tome obavijest :

1. Ministarstvo poljoprivrede, ribarstva i ruralnog razvoja,
Uprava poljoprivredne i fitosanitarne inspekcije,
Sektor inspekcija u poljoprivredi - ovdje,
2. Dokumentacija - ovdje,
3. Arhiva - ovdje.





REPUBLIKA HRVATSKA

DRŽAVNA UPRAVA ZA ZAŠTITU I SPAŠAVANJE
Područni ured za zaštitu i spašavanje Vukovar
Odjel za preventivu, planiranje i nadzor

KLASA: 350-02/10-01/08
URBROJ: 543-19-01-10-3
Vukovar, 10. rujna 2010. godine

REPUBLIKA HRVATSKA
ŽUPANIJA VUKOVARSKO-SRIJEMSKA
2212/07 OPĆINA GUNJA

Primljeno: 14.09.2010.				
Org. jed.	broj	Ured. broj	Priilo	V.
			1659/10	

ZAVOD ZA PROSTORNO PLANIRANJE, d. d.
OSTIJEK

PRIMLJENO: 25.10.2010				
Org. jed.	broj	Ured. broj	Priilo	V.
	187			

OPĆINA GUNJA
n/p gosp. Načelnika

**Predmet. Izrada Izmjena i dopuna Prostornog plana uređenja općine
-zahtjevi zaštite od prirodnih i drugih nesreća, dostavlja se**

**Veza: Vaš dopis, Klasa: 350-01/10-01/1435, Ur. broj:2212/07-10-01, od 30.
kolovoza 2010. godine**

U svezi Vašeg akta, broj i datum gornji, dostavljaju se zahtjevi zaštite od prirodnih i drugih nesreća kod izrade Izmjena i dopuna Prostornog plana uređenja općine Gunja na način da mjere zaštite trebaju biti sukladne sa:

1. Zakonom o zaštiti i spašavanju («NN» broj: 174/04, 79/07 i 38/09),
2. Pravilnikom o metodologiji za izradu Procjene ugroženosti i Planova zaštite i spašavanja („NN“ broj: 38/08)
3. Pravilnikom o uzbunjivanju stanovništva («NN» broj: 47/06),
4. Pravilnikom o mjerama zaštite od elementarnih nepogoda i ratnih opasnosti u prostornom planiranju i uređivanju prostora («NN» broj: 29/83, 36/85 i 42/86) i
5. Pravilnika o kriterijima za određivanje gradova i naseljenih mjesta u kojima se moraju graditi skloništa i drugi objekti za zaštitu («NN» broj: 2/91).

Osim navedenog, u Prostorni plan uređenja općine Gunja, ugraditi „Zahtjeve zaštite i spašavanja u dokumentima prostornog uređenja“ (izrađeni na temelju važeće „Procjene ugroženosti“) jer su isti sastavni dio prostornih planova (čl. 4. Pravilnika o metodologiji za izradu Procjene ugroženosti i Planova zaštite i spašavanja („NN“ broj: 38/08).

Dostaviti:

1. Naslovu,
2. DUZS, Službi za CZ i
3. Pismohrani, ovdje

S Poštovanjem!

PROČELNIK
Zdenko Lovrić, dipl. ing.



Zdenko Lovrić



ZAVOD ZA PROSTORNO PLANIRANJE, d. d.
OSIJEK

PRIMLJENO: 05. 10. 2010.			
Org. jed.	Broj	Prilog	Vrijednost
	187		

KLASA: 350-05/10-01/4995
URBROJ: 376-10/ŽO-10-2
Zagreb, 1. rujna 2010. god.

REPUBLIKA HRVATSKA
ŽUPANIJA VUKOVARSKO-SRIJEMSKA

Prijeto	09. 09. 2010.
Org. jed.	1513/10

Republika Hrvatska
Vukovarsko - Srijemska županija
Općina Gunja
Općinsko Poglavarstvo
V. Nazora 97
32260 Gunja

**PREDMET: OPĆINA GUNJA
IZMJENE I DOPUNE PPU OPĆINE GUNJA
zahtjevi – smjernice za izradu**

Veza: Vaš dopis KLASA: 344-01/10-01/1435, URBR:2212/07-10-01, od 30. kolovoza 2010.

Temeljem vašega zahtjeva obavještavamo vas da je prema odredbi čl. 3. Zakona o elektroničkim komunikacijama (Narodne novine br, 73/08), Elektronička komunikacijska infrastruktura, obavljanje djelatnosti elektroničkih komunikacijskih mreža i usluga, gradnja, održavanje, razvoj i korištenje elektroničkih komunikacijskih mreža i elektroničke komunikacijske infrastrukture i povezane opreme te upravljanje i uporaba radiofrekvencijskog spektra i adresnog i brojevnog prostora, kao prirodno ograničenih općih dobara, **od interesa su za Republiku Hrvatsku** i da se prema odredbi iz čl. 25. st. 3. istoga Zakona **elektronička komunikacijska infrastruktura mora planirati u dokumentima prostornog uređenja na način da ne ograničuje razvoj elektroničke komunikacijske mreže i elektroničke komunikacijske infrastrukture i povezane opreme**. Temeljem odredbi iz čl. 26. st. (5) Zakona o elektroničkim komunikacijama Hrvatska agencija za poštu i elektroničke komunikacije **utvrđuje i izdaje zahtjeve i mišljenja** u postupku izrade i donošenja dokumenata prostornog uređenja.

Člankom 5. Zakona o elektroničkim komunikacijama **Republika Hrvatska osnovala je Hrvatsku agenciju za poštu i elektroničke komunikacije** kao regulatornu agenciju s javnim ovlastima, koja posljedično odredbi iz članka 11. Zakona o prostornom uređenju i gradnji surađuje s jedinicama lokalne i područne samouprave radi ostvarivanja ciljeva prostornog uređenja u procesu prostornog planiranja, zaštiti prostora, graditeljskoj i urbanoj obnovi i obavljanju drugih aktivnosti u izvršavanju obveza prostornog uređenja.

Također sukladno odredbama iz čl. 74. Zakona o prostornom uređenju i gradnji prostorni plan općine određuje osobito i osnovu prometne, javne komunalne i **druge infrastrukture** dakle i **elektroničke komunikacijske infrastrukture**.

U skladu s naprijed navedenim zakonskim odredbama predmetni PPUO treba sadržavati **smjernice** za izgradnju nove i rekonstrukciju-širenje postojeće elektroničke komunikacijske infrastrukture kako slijedi:

Novu **elektroničku komunikacijsku infrastrukturu** za pružanje javnih komunikacijskih usluga **putem elektroničkih komunikacijskih vodova**, odrediti **planiranjem koridora** primjenjujući slijedeća načela:

- za gradove i naselja gradskog obilježja: podzemno u zoni pješačkih staza ili zelenih površina;

HRVATSKA AGENCIJA ZA POŠTU I ELEKTRONIČKE KOMUNIKACIJE

Jurišićeva 13, 10000 Zagreb / MB: 01865862/ OIB: 87950783661 / Tel: (01) 4896 000, Fax: (01) 4920 227 / www.hakom.hr

- za ostala naselja: podzemno i/ili nadzemno u zoni pješačkih staza ili zelenih površina;
- za međunarodno, magistralno i međumjesno povezivanje: podzemno slijedeći koridore prometnica ili željezničkih pruga. Iznimno kada je to moguće, samo radi bitnog skraćivanja trasa, koridor se može planirati i izvan koridora prometnica ili željezničkih pruga vodeći računa o pravu vlasništva.
- **Za izgrađenu elektroničku komunikacijsku infrastrukturu** za pružanje javnih komunikacijskih usluga putem elektroničkih komunikacijskih vodova planirati **dogradnju, odnosno rekonstrukciju** te eventualno proširenje radi implementacije novih tehnologija i/ili kolokacija odnosno potreba novih operatora, **vodeći računa o pravu zajedničkog korištenja** od strane svih operatora.
- **Novu elektroničku komunikacijsku infrastrukturu** za pružanje komunikacijskih usluga **putem elektromagnetskih valova, bez korištenja vodova**, odrediti planiranjem postave **baznih stanica i njihovih antenskih sustava** na antenskim prihvataima na izgrađenim građevinama i rešetkastim i/ili jednocijevnim stupovima u gradovima, naseljima i izvan njih, **bez detaljnog definiranja (točkastog označavanja) lokacija** različito za:
 - gradove i gusto naseljena područja ili njihove dijelove i to posebno za brdovita i posebno za ravničasta područja;
 - ostala naselja i to posebno za brdovita i posebno za ravničasta područja;**vodeći računa o mogućnosti pokrivanja tih područja radijskim signalom** koji će se emitirati radijskim sustavima smještenim na te antenske prihvate (zgrade i/ili stupove) uz **načelo zajedničkog korištenja** od strane svih operatora-koncesionara, gdje god je to moguće.

Prostorni planovi **ne smiju sadržavati nazive tvrtki (operatora), uređaja i nazivlja** kojima bi se moglo narušiti pravo na ravnopravno tržišno natjecanje.

Podatke o postojećoj elektroničkoj komunikacijskoj infrastrukturi u zoni obuhvata plana kao i podatke o pokrivenosti područja radijskim signalom operatora pokretnih komunikacija, projektant-planer prikuplja od nadležnog ureda za katastar, operatora za pružanje elektroničkih komunikacijskih usluga uz uporabu radiofrekvencijskog spektra i operatora za pružanje elektroničkih komunikacijskih usluga putem elektroničkih komunikacijskih vodova. Popis u prilogu.

Prije prihvatanja Konačnog prijedloga PPU-a, nositelj izrade dužan je pribaviti mišljenje Hrvatske agencije za poštu i elektroničke komunikacije.

S poštovanjem,

Dostaviti: Naslovu preporučeno
Prilog: Popis operatora



**POPIS OPERATORA ZA PRUŽANJE ELEKTRONIČKIH KOMUNIKACIJSKIH USLUGA PUTEM ELEKTRONIČKIH
KOMUNIKACIJSKIH VODOVA**

1	B. NET HRVATSKA d.o.o.	Avenija Dubrovnik 16	10000 Zagreb	t: 65 66 160 f: 65 96 530	boris.stipetić@bnet.hr
2	HT – HRVATSKE TELEKOMUNIKACIJE d.d. Regija 1	Av. Dubrovnik 26	10000 Zagreb	098 387277	Nada Pašalić nada.pasalic@t.ht.hr
	HT – HRVATSKE TELEKOMUNIKACIJE d.d. Regija 2	Vinkovačka 19	21000 Split	098320991	Mirela Domazet mirela.domazet@t.ht.hr
	HT – HRVATSKE TELEKOMUNIKACIJE d.d. Regija 3	Ciotina 17a	51000 Rijeka	098 610610	Milan Matajja milan.matajja@t.ht.hr
	HT – HRVATSKE TELEKOMUNIKACIJE d.d. Regija 4	K.A. Stepinca 8b	31000 Osijek	098 467457	Mladen Kuhar mladen.kuhar@t.ht.hr
3	METRONET TELEKOMUNIKACIJE d.d.	Ulica grada Vukovara 269 d	10000 Zagreb	t: 63 27 000 f: 63 27 011	robert.horvat@metronet.hr
4	OT-OPTIMA TELEKOM d.d. Regija sjever	Cebini 28, Buzin	10010 Zagreb	t: 01/ 54 92 310 f: 01/ 54 92 019	Damir Hržina damir.hrzina@optima-telekom.hr
	OT-OPTIMA TELEKOM d.d. Regija jug	Trg Hrvatske bratske zajednice 8/II	21000 Split	021 492810	Marijan Vrsalović marijan.vrsalovic@optima- telekom.hr
	OT-OPTIMA TELEKOM d.d. Regija zapad	A. Katića Miošića 13	51000 Rijeka	051 492 711	Alojz Šajina alozj.sajina@optima-telekom.hr
	OT-OPTIMA TELEKOM d.d. Regija istok	Lorenza Jägera 2	31000 Osijek	031 492 931	Željko Pleša zeljko.plesa@optima-telekom.hr

NAPOMENA:Bnet sa svojom mrežom prisutan je u sljedećim županijama:

Grad Zagreb
Zagrebačka županija
Splitsko-dalmatinska županija
Zadarska županija
Osječko-baranjska županija
Primorsko-goranska županija

Ako se objekt gradi u županiji koja nije na popisu tada nije potrebno kontaktirati B.NET HRVATSKA d.o.o.

POPIS KONCESIONARA ZA PRUŽANJE ELEKTRONIČKIH KOMUNIKACIJSKIH USLUGA UZ UPORABU RF SPEKTRA					
	NAZIV KONCESIONARA	ADRESA	KONTAKT OSOBA	TEL/FAX	E-MAIL
1.	TELE2 d.o.o.	Ul. grada Vukovara 269d ZAGREB	MILJENKO KLARIĆ	tel: 01/ 6328 383 095/ 6328 383	miljenko.klaric@tele2.com
2.	T-Mobile Hrvatska d.o.o.	Ulica grada Vukovara 23 ZAGREB	NEDELJKO KOBALI	tel: 01/ 4983 145 098/ 484 620	nedeljko.kobali@t-mobile.hr
3.	VIPnet d.o.o.	Vrtini put 1 ZAGREB	DAMIR DIJANIĆ	tel: 021/ 4691 810 091/ 469 1810	d.dijanic@vipnet.hr



REPUBLIKA HRVATSKA
MINISTARSTVO OBRANE
ZAGREB

UPRAVA ZA MATERIJALNE RESURSE
SLUŽBA ZA NEKRETNINE, GRADITELJSTVO
I ZAŠTITU OKOLIŠA

KLASA: 350-02/07-01/94
URBROJ: 512M3-020202-10-8

Zagreb, 30. rujna 2010.

REPUBLIKA HRVATSKA
ŽUPANIJA VUKOVARSKO-SRIJEMSKA
2212/07
OPĆINA GUNJA

Primljeno: 11.10.2010.
Upr. loc. 1888/10

--	--	--	--

VUKOVARSKO-SRIJEMSKA
ŽUPANIJA
OPĆINA GUNJA
Općinski načelnik
32260 GUNJA
V. Nazora 97

PREDMET: Izmjene i dopune Prostornog plana uređenja Općine Gunja
očitanje, dostavlja se

VEZA: Vaš akt KLASA:350-01/10-01/1435, URBROJ:2212/07-10-01
od 30. kolovoza 2010.

Temeljem odredbi članka 18. Zakona o obrani (N.N. 33/02 i 58/02) i
Pravilnika o zaštitnim i sigurnosnim zonama vojnih objekata ("Narodne novine" broj
175/03), povodom vašeg zahtjeva za dostavu podataka, planskih smjernica i
posebnih uvjeta od interesa obrane vezano za predmetni Plan, obavještavamo
vas da zahvat Izmjena i dopuna PPUO Gunja ne utječe na interese obrane te
nemamo posebnih zahtjeva tijekom izrade istog.

JBZ

S poštovanjem,

NACELNIK
Velimir Anić, dipl.ing. geod.

Dostaviti:
- naslovu
- pismohrana



2. MIŠLJENJA IZ ČLANKA 94. ZAKONA O PROSTORNOM UREĐENJU I GRADNJI

Nositelj izrade je sukladno članku 94. Zakona o prostornom uređenju i gradnji zatražio mišljenje od osam nadležnih tijela i osoba koja su dostavile zahtjeve te koja su određena posebnim propisima da je Plan izrađen sukladno njihovim zahtjevima i propisima.

U zakonskom roku tri nadležna tijela i osobe dale su mišljenje (suglasnost) na Nacrt konačnog prijedloga, a to su:

- Zavod za prostorno uređenje Vukovarsko-srijemske županije, Vinkovci
- Ministarstvo kulture, Uprava za zaštitu kulturne baštine, Konzervatorski odjel u Vukovaru, Vukovar
- Ministarstvo kulture, Uprava za zaštitu prirode, Zagreb

Primjedbe koje je dostavio Zavod za prostorno uređenje Vukovarsko-srijemske županije ugrađene su u Plan.

Preslici mišljenja (suglasnosti) priloženi su u nastavku:

ZAVOD ZA PROSTORNO UREĐENJE
VUKOVARSKO-SRIJEMSKJE ŽUPANIJE
32 100 Vinkovci, Glagoljaška 27

REPUBLIKA HRVATSKA	
ŽUPANIJA VUKOVARSKO-SRIJEMSKA	
2212/07 O	
Primljeno:	05.12.2011.
Org. jed.	
	2009/11

Klasa: 350-02/11-01/15
Ur.broj: 2196/1-10-11-1
Vinkovci, 30. studeni 2011.g.

OPĆINA GUNJA

Predmet: **Izmjena i dopuna Prostornog plana uređenja općine Gunja**
- mišljenje -dostavlja se

Uvidom u Nacrt konačnog prijedloga Izmjena i dopuna Prostornog plana uređenja općine Gunja uočeni su nedostaci kako slijedi:

Knjiga 1.
I. Tekstualni dio
1. Odredbe za provođenje

Članak 4.

Na prostoru Općine Gunja smještene su 3 bazne postaje postojeće te ih treba navesti i u Odredbama za provođenje.

Članak 18.

Stavak 7. dopuniti tekстом:

"- postojeći samostojeći antenski stupovi, simbolom na lokaciji prema svravnim koordinatama istog".

v.d. Ravnateljica:

Vesna Premuž-Štajcer, dipl.ing.arh.





REPUBLIKA HRVATSKA
MINISTARSTVO KULTURE
Uprava za zaštitu kulturne baštine
Konzervatorski odjel u Vukovaru
32000 Vukovar, Olajnica 19, p.p. 4
Tel. 032/443 203 fax. 032/443-199

Klasa: 612-08/10-10/0427
Ur.broj: 523-04-22/5-11-8
Vukovar, 25. 11. 2011.

OPĆINA GUNJA
Vladimira Nazora 97
32260 Gunja

Predmet: Izmjene i dopune Prostornog plana uređenja općine Gunje
- Mišljenje o Nacrtu konačnog prijedloga Plana, daje se

Na dostavljeni Nacrt konačnog prijedloga Izmjena i dopuna Prostornog plana uređenja općine Gunje nemamo primjedbi te isti prihvaćamo u cijelosti..

Molimo vas da prilikom sljedećih izmjena i dopuna Plana planirate u odluku o izradi izmjena i dopuna uvrstiti i zahtjev Konzervatorskog odjela za ažuriranjem popisa kulturnih dobara koji je izmijenjen nakon revizije zaštite.

S poštovanjem,

Stručni suradnik
Andrija Čayar

Dostaviti:
1. Naslovu
2. Dokumentacija, ovdje
3. Pismohrana, ovdje

Gosp. VANGSA DOLF

REPUBLIKA HRVATSKA
21. 11. 2011.

29. 11. 2011.			
		2016/11	

Pročelnica
Zdenka Predrijevac, dipl.inž.grad.




Z. Predrijevac



REPUBLIKA HRVATSKA
MINISTARSTVO KULTURE

Uprava za zaštitu prirode
KLASA: 612-07/10-49/0741
URBROJ: 532-08-03-02/2-11-07
Zagreb, 22. studeni 2011.



VUKOVARSKO - SRIJEMSKA
ŽUPANIJA
OPĆINA GUNJA
32 260 Gunja

PREDMET: Nacrt konačnog prijedloga ID PPUO-a Gunja
- mišljenje, daje se

Ministarstvo kulture, Uprava za zaštitu prirode zaprimilo je vaš zahtjev za izdavanje mišljenja na Nacrt konačnog prijedloga Izmjena i dopuna Prostornog plana uređenja Općine Gunja, a vezano za odredbu članka 94. Zakona o prostornom uređenju i gradnji („Narodne novine“, br. 76/07, 38/09, 55/11 i 90/11).

Sukladno članku 124. Zakona o zaštiti prirode („Narodne novine“, br. 70/05, 139/08 i 57/11) ovo Ministarstvo u postupku donošenja prostornih planova koji obuhvaćaju zaštićeno područje donosi nositelju izrade plana prethodnu suglasnost.

Uvidom u dostavljenu dokumentaciju utvrđeno je da ista sadrži ranije dane uvjete i mjere zaštite prirode od 28. rujna 2010. godine (Klasa: 612-07/10-49/0741, Ur.broj: 532-08-03-01/2-10-4) te da su dijelovi plana koji se odnose na zaštitu prirode izrađeni u skladu s Zakonom o zaštiti prirode i propisima iz područja zaštite prirode. Sukladno navedenom mišljenja smo da se Plan može uputiti u daljnji postupak donošenja.



Dostaviti: ① Naslovu
2. Pismohrana – ovdje
3. Evidencija – ovdje

E) IZVJEŠĆE O PRETHODNOJ I JAVNOJ RASPRAVI

1. IZVJEŠĆE O PRETHODNOJ RASPRAVI

Sukladno članku 83. Zakona o prostornom uređenju i gradnji nositelj izrade organizirao je jednu prethodnu raspravu u tijeku izrade Nacrta prijedloga Plana.

U nastavku priloženi su preslici:

- Izvješće o prethodnoj raspravi
- Zapisnik s prethodne rasprave
- Popis nazočnih na prethodnoj raspravi
- Objave prethodne rasprave
- Posebne obavijesti o prethodnoj raspravi
- Upućena očitovanja i primjedbe od strane:
 - MORH, Uprava za materijalne resurse, Služba za nekretnine, graditeljstvo i zaštitu okoliša, Zagreb
 - Državna uprava za zaštitu i spašavanje, Područni ured za zaštitu i spašavanje Vukovar, Odjel za preventivu, planiranje i nadzor, Vukovar

REPUBLIKA HRVATSKA
VUKOVARSKO-SRIJEMSKA ŽUPANIJA
OPĆINA GUNJA
Klasa: 350-01/11-01/791
Ur.broj: 2212/07-11-01
U Gunji, 18. travnja 2011. godine

I Z V J E Š Ć E

sa prethodne rasprave Izmjene i dopuna PPUO Gunja

Prethodna rasprava održana je temeljem odredbi članka 83. Zakona o prostornom uređenju i gradnji (Narodne novine 76/07, 38/09). Ovo Izvješće izrađeno je sukladno odredbama članka 84. Zakona o prostornom uređenju i gradnji.

1. Odlukom o izradi Plana («Službeni vjesnik, Službeno glasilo Općine Gunja broj 1 iz 2010. godine, Općina Gunja započela je izradu Izmjena i dopuna PPUO Gunja.

2. Obavijest o prethodnoj raspravi bila je objavljena 16. veljače 2011. godine na web stranicama i oglasnim pločama Općine Gunja.

3. Obavijest o prethodnoj raspravi bila je upućena 15. veljače 2011. godine nadležnim tijelima i osobama. Uz obavijest bio je dostavljen materijal za prethodnu raspravu Izmjena i dopuna PPUO Gunja na CD-u.

4. Prethodna rasprava održana je 02. ožujka 2011. godine u prostorijama Općine Gunja, V. Nazora 317 B s početkom u 12.00 sati.

5. Nakon održane prethodne rasprave očitovanje i primjedbe dostavili su:

1. MORH, Uprava za materijalne resurse, Služba za nekretnine, graditeljstvo i zaštitu okoliša, Zagreb
2. Državna uprava za zaštitu i spašavanje, Područni ured za zaštitu i spašavanje Vukovar, Odjel za preventivu, planiranje i nadzor, Vukovar

Izvješću o prethodnoj raspravi priloženi su:

- Zapisnik s prethodne rasprave
- Popis nazočnih na prethodnoj raspravi
- Popis pozvanih nadležnih tijela i osoba
- Objava prethodne rasprave

NAČELNIK OPĆINE GUNJA
Nimir Crnov, ing



Z A P I S N I K
SA PRETHODNE RASPRAVE
IZMJENE I DOPUNE PPUO GUNJA
održana 02.ožujka 2011. godine u 12.00 sati

Nazočni: Vanesa Bolf, Vlado Sudar, Stjepan Stakor i Ivica Bugarić-
predstavnici Zavoda za prostorno planiranje iz Osijeka, Ivan Gantar-
Hrvatske vode Vinkovci, Eva Lešić-Upravni odjel za prostorno uređenje i
gradnju Županja, Vladimir Crnov, Luka Taragžić i Marijan Vareševac
predstavnici općine Gunja i Mladen Crnov.

Vanesa Bolf je upoznala nazočne da je prvi korak u izradi Izmjena i dopuna PPUO Gunja donošenje Odluke koju je Općina donijela 13.kolovoza 2010. godine zatim se šalju zahtjevi tijelima i osobama koji daju zahtjeve za izradu Plana iz područja svog djelovanja na osnovu dostavljenog materijala koji izrađuje Zavod za prostorno planiranje iz Osijeka.

Nakon toga pozivaju se tijela i osobe na prethodnu raspravu, a potom ide nacrt prijedloga i javna rasprava (mora biti objavljena u službenom glasilu Općine i još jednom glasilu) gdje se mogu izreći sve primjedbe vezane za PPUO Gunja u roku od 15 dana i na koje će biti pismeno ili usmeno odgovoreno.

Poslije javne rasprave izrađuje se nacrt konačnog prijedloga i dostavlja se tijelima na očitovanje koja su se dužna očitovati u roku od 30 dana, a zatim se sastavlja konačni prijedlog koji ide na suglasnost županu i poslije toga donosi ga Općinsko vijeće.

Izmjene i dopune PPUO Gunja navedene su u razlozima i obuhvatu izmjena i dopuna. Načelnik je izvijestio da je Općina odustala za parkiralište na svetištu Šumanovci na katastarskoj čestici u vlasništvu Župnog ureda Gunja i da se prilikom donošenja PPUO Gunja od strane Zavoda za prostorno planiranje iz Osijeka 2006. godine akcenat je dat na industrijsku zonu, tihe i mirne djelatnosti, izgradnju poslovnih prostora sa obiteljskim kućama.

Eva Lešić je ukazala na situacije oko udaljenosti od susjednih građevina, pristupačnosti objekata u slučaju elementarnih nepogoda, te da su takve preinake skupe za investitora, a da sa druge strane narušavaju privatnost drugih.

Načelnik je izvijestio nazočne da je općina Gunja od Hrvatskih voda dobila bušenje dvije probne bušotine za kopanje zdenca gdje je se druga bušotina pokazala zadovoljavajuća i po kvaliteti vode i po izdašnosti zdenca-25 l/s, te je isto tako istakao i buduću izgradnju prometnice koja će biti obilaznica za Brčko Distrikt, a ide od Spačve i zaobilazi naselja u općinama Vrbanja, Drenovci i Gunja-izbjegava granice građevinskog područja.

Stjepan Stakor je postavio pitanje o donošenju Odluke o zonama sanitarne zaštite vodocrpilišta u Gunji.

Sastanak je završen u 13.30 sati.

Zapisnik vodio:
 tajnik, *Marijan Vareševac*



Načelnik Općine:
Vladimir Crnov, ing.

PRETHODNA ~~JAVNA~~ RASPRAVA 02.03.2011. u 12⁰⁰ SATI

- | | | |
|-----------------------|-----------------------------|---|
| 1. VLADO SUDAR | Sudar | ZPO OSIJEK |
| 2. LUKA TOROGDŽIĆ | | OPĆINA GUNJA |
| 3. MIKA BUGARIĆ | | |
| 4. IVAN GAUTAR | HRIVATKE UJDE USI RAJ-LOVIĆ | |
| 5. STjepan STAKOR | | ZPO OSIJEK |
| 6. VANESA BOLF | N. Bolf | ZPO OSIJEK |
| 7. EVA LEŠIĆ | | UPRAVNI ODJEL ZA
PROSTORNO UREĐENJE I
GRADNJEVU
OPĆINA GUNJA |
| 8. VLADIMIR CRNOU | | |
| 9. MLADEN CRNOU | CRNOU M. | |
| 10. MARIJAN VAREŠEVIĆ | Marijan Varešević | OPĆINA GUNJA |

REPUBLIKA HRVATSKA
VUKOVARSKO-SRIJEMSKA ŽUPANIJA
OPĆINA GUNJA

Na temelju članka 83. Zakona o prostornom uređenju i gradnji („Narodne novine“ broj 76/07) i Odluke o izradi *ili Programa mjera* za unapređenje stanja u prostoru („Službeni vjesnik službeno glasilo općine Gunja“ broj 2/2001, Načelnik Općine Gunja, objavljuje

PRETHODNU RASPRAVU

u tijeku izrade Nacrta prijedloga
IZMJENE I DOPUNE PROSTORNOG PLANA UREĐENJA OPĆINE GUNJA

1. Prethodna rasprava u tijeku izrade Nacrta prijedloga Izmjene i dopune prostornog plana uređenja Općine Gunja održati će se dana 02. ožujka 2011. godini u 12.00 sati u prostorijama Općine Gunja, Ulica V. Nazora 317 B.
2. Prethodna rasprava provodi se u svrhu pribavljanja mišljenja, smjernica i preporuka te usuglašavanja interesa lokalne zajednice i gospodarstva o ciljevima i mogućim rješenjima značajnih za razvoj, uređenje i oblikovanje prostora u obuhvata Plana.
3. Poziv za sudjelovanje u prethodnoj raspravi uputit će se nadležnim tijelima i osobama određenim posebnim propisima.

NAČELNIK
Vladimir Crnov, ing.

Klasa: 350-02/11-01/377
Urbroj: 2212/07-11-01
U Gunji, 15. veljače 2011. godine

[Nastavnik](#) » [Vijesti](#) » Izmjene i dopune PPUO Gunja

Izmjene i dopune PPUO Gunja

Srijeda, 16 Veljača 2011

POTVRDA O OBJAVLJENOJ OBAVIJESTI na web stranicama Općina Gunja.

Predmet:

IZMJENA I DOPUNA PPUO GUNJA – Poziv na prethodnu raspravu - dostavlja se,

Sukladno članku 83. Zakona o prostornom uređenju i gradnji („Narodne novine“ broj 76/07), Općina Gunja zakazuje prethodnu raspravu u tijeku izrade nacrtu prijedloga Plana.

Prethodna rasprava održati će se dana 02. ožujka 2011. godine u 12.00 sati u prostorijama Općine Gunja, Ulica V. Nazora 317 B.

U prilogu poziva dostavljamo Vam radni materijal za Izmjenu i dopunu PPUO Gunja za prethodnu raspravu.

Molimo Vas ukoliko ne možete prisustvovati prethodnoj raspravi da očitujete na dobiveni materijal za prethodnu raspravu.

S poštovanjem,

Načelnik Vladimir Crnov, ing.

GUNJA - Izmjene i dopune DPUO Gunja

Stranica 1 od 3

Izmjene i dopune DPUO Gunja

[Ispis]

Petak, 18. Veljača 2011.

REPUBLIKA HRVATSKA

VUKOVARSKO-SRIJEMSKA ŽUPANIJA

OPĆINA GUNJA

Klasa:350-02/11-01/376

Urbroj:2212/07-11-01

U Gunji, 15. veljače 2011. godine

SVIMA

Predmet: IZMJENA I DOPUNA PPUO GUNJA

Poziv na prethodnu raspravu - dostavlja se,

Sukladno članku 83. Zakona o prostornom uređenju i gradnji („Narodne novine“ broj 76/07), Općina Gunja zakazuje prethodnu raspravu u tijeku izrade nacrtu prijedloga Plana.

Prethodna rasprava održati će se dana 02. ožujka 2011. godine u 12.00 sati u prostorijama Općine Gunja, Ulica V. Nazora 317 B.

U prilogu poziva dostavljamo Vam radni materijal za Izmjenu i dopunu PPUO Gunja za prethodnu raspravu.

Molimo Vas ukoliko ne možete prisustvovati prethodnoj raspravi da očitujete na dobiveni materijal za prethodnu raspravu.

S poštovanjem,

NAČELNIK

Vladimir Crnov, ing. građ.

REPUBLIKA HRVATSKA

VUKOVARSKO-SRIJEMSKA ŽUPANIJA

OPĆINA GUNJA

Na temelju članka 83. Zakona o prostornom uređenju i gradnji („Narodne novine“ broj 76/07) i

http://www.gunja.hr/index2.php?option=com_content&task=view&id=84&pop=1&pag... 22.2.2011

GUNJA - Izmjene i dopune DPUO Gunja

Stranica 2 od 3

Odluke o izradi *ili Programa mjera* za unapređenje stanja u prostoru („Službeni vjesnik službeno glasilo općine Gunja“ broj 2/2001, Načelnik Općine Gunja, objavljuje

PRETHODNU RASPRAVU u tijeku izrade Nacrta prijedloga

IZMJENE I DOPUNE PROSTORNOG PLANA UREĐENJA OPĆINE GUNJA

1. Prethodna rasprava u tijeku izrade Nacrta prijedloga Izmjene i dopune prostornog plana uređenja Općine Gunja održati će se dana 02. ožujka 2011. godini u 12.00 sati u prostorijama Općine Gunja, Ulica V. Nazora 317 B.

2. Prethodna rasprava provodi se u svrhu pribavljanja mišljenja, smjernica i preporuka te usuglašavanja interesa lokalne zajednice i gospodarstva o ciljevima i mogućim rješenjima značajnih za razvoj, uređenje i oblikovanje prostora u obuhvata Plana.

3. Poziv za sudjelovanje u prethodnoj raspravi uputit će se nadležnim tijelima i osobama određenim posebnim propisima.

NAČELNIK

Vladimir Crnov, ing. građ.

Klasa: 350-02/11-01/377

Urbroj: 2212/07-11-01

U Gunji, 15. veljače 2011. godine

http://www.gunja.hr/index2.php?option=com_content&task=view&id=84&pop=1&pag... 22.2.2011

REPUBLIKA HRVATSKA
VUKOVARSKO-SRIJEMSKA ŽUPANIJA
OPĆINA GUNJA

Klasa:350-02/11-01/376
Urbroj:2212/07-11-01
U Gunji, 15. veljače 2011. godine

-MINISTARSTVO OBRANE ZAGREB
-MINISTARSTVO KULTURE VUKOVAR
-MINISTARSTVO KULTURE ZAGREB
-MINISTARSTVO POLJOPRIVREDE,
RIBARSTVA I RURALNOG RAZVOJA ZAGREB
-UPRAVNI ODJEL ZA PROSTORNO UREĐENJE
GRADNJU I ZAŠTITU OKOLIŠA ŽUPANIJA
-HRVATSKA AGENCIJA ZA POŠTU I
ELEKTRONIČKE KOMUNIKACIJE ZAGREB
-DRŽAVNA UPRAVA ZA ZAŠTITU I SPAŠAVANJE
VUKOVAR
-SLUŽBA ZA GOSPODARSTVO VUKOVAR
-MUP PROTUPOŽARNI ODJEL VINKOVCI
-MUP ODJEL ZA GRANICU VINKOVCI
-ZAVOD ZA PROSTORNO PLANIRANJE-
VINKOVCI

Predmet: IZMJENA I DOPUNA PPUO GUNJA – Poziv na
prethodnu raspravu
- dostavlja se,

Sukladno članku 83. Zakona o prostornom uređenju i gradnji („Narodne novine“ broj 76/07), Općina Gunja zakazuje prethodnu raspravu u tijeku izrade nacrtu prijedloga Plana

Prethodna rasprava održati će se dana 02. ožujka 2011. godine u 12.00 sati u prostorijama Općine Gunja, Ulica V. Nazora 317 B.

U prilogu poziva dostavljamo Vam radni materijal za Izmjenu i dopunu PPUO Gunja za prethodnu raspravu.

Molimo Vas ukoliko ne možete prisustvovati prethodnoj raspravi da očitujete na dobiveni materijal za prethodnu raspravu.

S poštovanjem,



Načelnik
Adimir Crnovi, ing.



REPUBLIKA HRVATSKA
MINISTARSTVO OBRANE
ZAGREB

UPRAVA ZA MATERIJALNE RESURSE
SLUŽBA ZA NEKRETNINE, GRADITELJSTVO
I ZAŠTITU OKOLIŠA

KLASA: 350-02/11-01/97
URBROJ: 512M3-020202-11-21
Zagreb, 21. veljače 2011.

REPUBLIKA HRVATSKA ŽUPANIJA VUKOVARSKO-SRIJEMSKA 2212/07 OPĆINA GUNJA				
Primljeno: 24.02.2011.				
Org. jed.	Šifra	Uredbeni broj	Titulag	Vrijed.
		422/11		

VUKOVARSKO-SRIJEMSKA ŽUPANIJA
OPĆINA GUNJA

Predmet: Prostorni plan uređenja
općine Gunja
- suglasnost, dostavlja se

Veza: Vaš akt: Klasa 350-02/11-01/376
Urbroj: 2212/07-11-01
od 15. veljače 2011. godine

Temeljem odredbe članka 18. Zakona o obrani (Narodne novine broj 33/02 i 58/02) i Pravilnika o zaštitnim i sigurnosnim zonama vojnih objekata (Narodne novine 175/03), a vezano na vaš zahtjev za davanjem ulaznih parametara tijekom izrade Prostornog plana uređenja općine Gunja, obavještavamo vas da na navedenom području obuhvata plana nema zahtjeva obrane.

DČ

21.2



Dostaviti:
- naslovu
- pismohrana, ovdje



REPUBLICA HRVATSKA

DRŽAVNA UPRAVA ZA ZAŠTITU I SPAŠAVANJE
 Područni ured za zaštitu i spašavanje Vukovar
 Odjel za preventivu, planiranje i nadzor

Vukovar, L. Ružičke 1

KLASA: 350-02/11-01/04

URBROJ: 543-19-01-11-2

Vukovar, 21. veljače 2011. godine

REPUBLICA HRVATSKA
 ŽUPANIJA VUKOVARSKO-SRIJEMSKA
 2212/07 OPĆINA GUNJA

Prilazno: 21. 02. 2011.				
Op. jed.	Klas. broj	Uredbeni broj	Prilog	Vrij.
		414/11		

Općina Gunja
Načelnik
 Gunja, V. Nazora 97

**Predmet. Izrada Izmjena i dopuna Prostornog plana uređenja
 općine Gunja
 -zahtjevi zaštite od prirodnih i drugih nesreća, dostavlja se**

**Veza: Vaš dopis, KLASA: 350-02/11-01/376, UR. BROJ:2212/07-11-01,
 od 15. veljače 2011. godine**

U svezi vašeg akta, broj i datum gornji, dostavljaju se zahtjevi zaštite od prirodnih i drugih nesreća kod izrade Izmjena i dopuna Prostornog plana uređenja općine Gunja na način da se u izmjene i dopune PPUO treba:

1. Ugraditi u izmjene i dopune PPUO Gunja «Zahtjeve zaštite i spašavanja u dokumentima prostornog uređenja» (iz procjene ugroženosti), jer su isti sastavni dio prostornih planova (čl. 4. Pravilnika o metodologiji za izradu procjena ugroženosti i planova zaštite i spašavanja, «NN» broj 38/08) i
2. U tekstualnom dijelu uskladiti PPUO sa slijedećim propisima:
 - a) Zakon o zaštiti i spašavanju («NN» broj 174/04, 79/07, 38/09 i 127/10)
 - b) Pravilnik o metodologiji za izradu procjena ugroženosti i planova zaštite i spašavanja («NN» broj 38/08),
 - c) Pravilnik o uzbunjivanju stanovništva («NN» broj 47/06),
 - d) Pravilnik o kriterijima za određivanje gradova i naseljenih mjesta u kojima se moraju

- graditi skloništa i drugi objekti za zaštitu («NN» broj 2/91) i
- e) Pravilnik o mjerama zaštite od elementarnih nepogoda i ratnih opasnosti u prostornom planiranju i uređivanju prostora («NN» broj 29/83, 36/085 i 42/86).

Dostaviti:

1. Naslovu,
2. DUZS, Službi za CZ i
3. Pismohrani, ovdje

S Poštovanjem!



PROČELNIK

Zdenko Lovrić, dipl. ing.

2. IZVJEŠĆE O JAVNOJ RASPRAVI

Sukladno članku 85. i 86. Zakona o prostornom uređenju i gradnji nositelj izrade organizirao je javnu raspravu o Prijedlogu plana.

U nastavku priložen je preslik Izvješća o javnoj raspravi te preslici njegova priloga, a to su:

- Zapisnik s javnog izlaganja
- Popis nazočnih na javnoj raspravi
- Objave javne rasprave
- Knjiga primjedbi
- Posebne obavijesti o javnoj raspravi
- Primjedbe i očitovanja
- Odgovori na primjedbe



REPUBLIKA HRVATSKA
VUKOVARSKO - SRIJEMSKA ŽUPANIJA
OPĆINA GUNJA
N A Č E L N I K



KLASA: 350-01/11-01/2029
Ur. broj: 2212/07-11-01
Gunja, 30. svibnja 2011. godine

I Z V J E Š Ć E
o javnoj raspravi o utvrđivanju Prijedloga
Izmjena i dopuna Prostornog plana uređenja Općine Gunja

Javna rasprava održana je temeljem odredbi 86. Zakona o prostornom uređenju i gradnji (Narodne novine 76/07, 38/09 i 55/11). Ovo izvješće izrađeno je sukladno odredbama članka 84. Zakona.

1. Temeljem Odluke o izmjenama i dopunama Prostornog plana uređenja Općine Gunja ("Službeni vjesnik službeno glasilo Općine Gunja" br.1/2010) i Izmjene i dopune odluke o izradi izmjena i dopuna PPUO Gunja ("Službeni vjesnik službeno glasilo Općine Gunja" br.2/2010). Općina Gunja je započela izradu Izmjena i dopuna Prostornog plana uređenja Općine Gunja.

2. Obavijest o javnoj raspravi bila je objavljena 02. svibnja 2011. godine u "Službenom vjesniku službenom glasilu Općine Gunja" br. 01/2011 od 02. svibnja 2011. godine, na oglasnoj ploči Općine Gunja o u "Glasu Slavonije" od 28. travnja 2011. godine.

3. Poziv na javnu raspravu upućen je 04. svibnja 2011. godine nadležnim tijelima i osobama. Uz poziv dostavljen je Prijedlog Izmjena i dopuna Prostornog plana Općine Gunja na CD-u.

4. Javno izlaganje održano je 24. svibnja 2011. godine u prostorijama Općine Gunja, V. Nazora 317 B, s početkom u 11.00 sati. Javna rasprava trajala je od 11. svibnja 2011. do 25. svibnja 2011. godine.

5. Nakon održane javne rasprave očitovanje i primjedbe dostavili su:

1. Zavod za prostorno uređenje Vukovarsko-srijemske županije
2. Uprava za zaštitu kulturne baštine, Konzervatorski odjel u Vukovaru
3. Državna uprava za zaštitu i spašavanje, područni ured za zaštitu i spašavanje Vukovar

Izvješću s javne rasprave priloženi su:

- Zapisnik s javnog izlaganja
- Popis nazočnih na javnom izlaganju
- Popis pozvanih nadležnih tijela i osoba
- Objava javne rasprave
- Odgovor na primjedbe s javne rasprave
- Knjiga primjedbi
- Primjedbe i očitovanje



OPĆINSKI NAČELNIK OPĆINE GUNJA
Vladimir Crnov

32260 G U N J A, V. NAZORA 97, Tel. 032/881 119 Fax 032/882 100

JAVNA RASPRAVA
O UTVRĐIVANJU PRIJEDLOGA IZMJENA I DOPUNA
PROSTORNOG PLANA UREĐENJA OPĆINE GUNJA
održana dana 24.svibnja 2011. godine sa početkom u 11.00 sati
u prostorijama Općine Gunja,V.Nazora 317 B

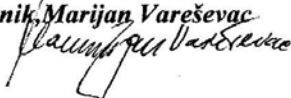
Nazočni: Vanesa Bof, Vlado Sudar i Stjepan Stakor-ispred Zavoda za prostorno planiranje d.d. Osijek, Tomislav Dujmović-predstavnik DUZS-PUZS Vukovar, Vesna Weyrer i Timislav Matković-predstavnici Zavoda za prostorno uređenje Vukovarsko-srijemske županije, Eva Lešić ispred Ureda za prostorno uređenje Vukovarsko-srijemske županije, te Vladimir Crnov i Marijan Vareševac predstavnici Općine Gunja.

Načelnik je pozdravio nazočne,te je riječ dao Vanesi Bolf koja je nazočnima predstavila izmjene i dopune koje su predviđene u PPUO Gunja,te je predstavila postupak oko donošenja izmjena i dopuna, kao i na rok od 30 dana u kojem se trebaju očitovati nadležne ustanove, te na Odluku o izmjenama i dopunama svoju suglasnost mora dati župan i Županijski ured za prostorno planiranje i potom donijeti Odluku na Vijeću.

Načelnik je upozorio da se predvidi legalizacija gospodarskih objekata,te je postavio pitanje oko širine pristupnih ulica (da li je moguća širina od 4 metra).




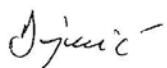



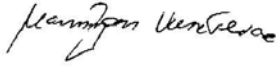

Zaključeno je da se sačekaju izmjene i dopune zakona,te da se poslije toga održi javna rasprava.

Sastanak završen u 12.00 sati

Zapisnik vodio:
tajnik, Marijan Vareševac




Načelnik Općine
Vladimir Crnov,ing.

IME I PREZIME	TURTKA/FIRMA	POTPIS
1. VANESA BOLT	ZAVOD ZA PROSTORNO PLANIRANJE d.d. ODJEK	
2. VLADO SUDAR	- II -	
3. STEPAN STANOR	- II -	
4. TOMISLAV DUJMIĆ	DUZS-PUZS VUKOVAR	
5. VESNA WEYPER	ZAVOD ZA PROSTORNO UREĐENJE VUKOVARSKO-BELIŠČINSKE ŽUPANIJE	
6. TOMISLAV NATAKVIĆ	- II -	
7. VLADIMIR CENOV	NAČELNIK OPĆINE GUNJA	
8. MARIJAN VAREŠEVAČ	TAJNIK OPĆINE GUNJA	
9. EVA LEŠIĆ	UREĐ ZA PROSTORNO UREĐENJE VUKOVARSKO-BELIŠČINSKE ŽUP.	

**REPUBLIKA HRVATSKA
VUKOVARSKO-SRIJEMSKA ŽUPANIJA
OPĆINA GUNJA**

NAČELNIK

Na temelju članka 86. Zakona o prostornom uređenju i gradnji ("Narodne novine" broj 76/07) i Odluke o izradi Plana ili Programa mjera za unapređenje stanja u prostoru ("Službeni vjesnik" službeno glasilo općine Gunja, Načelnik Općine Gunja, objavljuje

JAVNU RASPRAVU

**O utvrđivanju prijedloga "Izmjene i dopune
Prostornog plana uređenja općine Gunja"**

1. Javna rasprava o utvrđivanju prijedloga "Izmjene i dopune Prostornog plana uređenja općine Gunja" trajat će od 11. do 25. svibnja 2011. godine. Za vrijeme trajanja javne rasprave za sve zainteresirane osobe osiguran je javni uvid u prijedlog "Izmjena i dopuna Prostornog plana uređenja općine Gunja" u prostorijama Općine Gunja svaki radni dan od 07.00 do 15.00 sati. Na javnom uvidu izloženi su tekstualni i grafički dijelovi te Sažetak za javnost Plana.
2. U vrijeme trajanja javne rasprave organizira se **javno izlaganje** za građanstvo i udruge građana, mjesne odbore, predstavnike nadležnih državnih tijela i tijela jedinica lokalne i područne (regionalne) samouprave, pravne osobe s javnim ovlastima i ostala stručna tijela koje će se održati 24. svibnja 2011. godine, u 11.00 sati, u Općini Gunja.
3. Poziv za sudjelovanje u javnoj raspravi uputit će se nadležnim tijelima i osobama određenim posebnim propisima.
4. Primjedbe i prijedlozi na prijedlog "Izmjena i dopuna Prostornog plana uređenja općine Gunja" mogu se za vrijeme trajanja javne rasprave upisati u Knjigu primjedbi koja je izložena uz prijedlog Plana, predati u pisanom obliku preko urudžbenog zapisnika, ili poštom zaključno s danom 02. lipnjem 2011. godine na adresu Općine Gunja.
5. Primjedbe i prijedlozi koji nisu čitko napisani, potpisani i dostavljeni u roku, neće se uzeti u obzir u pripremi izvješća o javnoj raspravi.

Klasa: 350-02/11-01/822

Urbroj: 2212/07-11-01

U Gunji, 22. travnja 2011. godine

NAČELNIK
Vladimir Crnov, ing.

P.4406

28.04.2011

REPUBLIKA HRVATSKA
VUKOVARSKO-SRIJEMSKA ŽUPANIJA
OPĆINA GUNJA
NAČELNIK

Na temelju članka 86. Zakona o prostornom uređenju i gradnji („Narodne novine“ broj 76/07) i Odluke o izradi Plana ili Programa mjera za unapređenje stanja u prostoru („Službeni vjesnik» službeno glasilo općine Gunja, Načelnik Općine Gunja, *objavljuje*

JAVNU RASPRAVU

O utvrđivanju prijedloga «Izmjene i dopune Prostornog plana uređenja općine Gunja»

1. Javna rasprava o utvrđivanju prijedloga «Izmjene i dopune Prostornog plana uređenja općine Gunja» trajat će od 11. do 25. svibnja 2011. godine. Za vrijeme trajanja javne rasprave za sve zainteresirane osobe osiguran je javni uvid u prijedlog «Izmjena i dopuna Prostornog plana uređenja općine Gunja» u prostorijama Općine Gunja svaki radni dan od 07.00 do 15.00 sati.
Na javnom uvidu izloženi su tekstualni i grafički dijelovi te Sažetak za javnost Plana.
2. U vrijeme trajanja javne rasprave organizira se javno izlaganje za građanstvo i udruge građana, mjesne odbore, predstavnike nadležnih državnih tijela i tijela jedinica lokalne i područne (regionalne) samouprave, pravne osobe s javnim ovlastima i ostala stručna tijela koje će se održati 24. svibnja 2011. godine u 11.00 sati u Općini Gunja.
3. Poziv za sudjelovanje u javnoj raspravi uputit će se nadležnim tijelima i osobama određenim posebnim propisima.
4. Primjedbe i prijedlozi na prijedlog «Izmjena i dopuna Prostornog plana uređenja općine Gunja» mogu se za vrijeme trajanja javne rasprave upisati u Knjigu primjedbi koja je izložena uz prijedlog Plana, predati u pisanom obliku preko urudžbenog zapisnika ili poštom zaključno s danom 02. lipnja 2011. godine na adresu Općine Gunja.
5. Primjedbe i prijedlozi koji nisu čitko napisani, potpisani i dostavljeni u roku, neće se uzeti u obzir u pripremi izvješća o javnoj raspravi.

Klasa: 350-02/11-01/822
Urbroj: 2212/07-11-01
U Gunji, 22. travnja 2011. godine



IZVJEŠĆE o izvršenju Plana gospodarenja otpadom

I.

Općinsko vijeće Gunja prihvaća Izvješće o izvršenju Plana gospodarenja otpadom za 2009. godinu.

II.

Izvješće se nalazi u prilogu zapisnika i čini njegov sastavni dio...

REPUBLIKA HRVATSKA
VUKOVARSKO-SRIJEMSKA ŽUPANIJA
OPĆINA GUNJA
OPĆINSKO VIJEĆE
Klasa: 351-01/10-01/687
Ur. broj: 2212/07-10-01
Gunja, 11. 03. 2010. god.

PREDSJEDNIK VIJEĆA
Luka Taragđić

4.

Na temelju članka 86. Zakona o prostornom uređenju i gradnji („Narodne novine“ broj 76/07) i Odluke o izradi Plana ili Programa mjera za unapređenje stanja u prostoru („Službeni vjesnik“ službeno glasilo općine Gunja, Načelnik Općine Gunja, *objavljuje*

JAVNU RASPRAVU O utvrđivanju prijedloga «Izmjene i dopune Prostornog plana uređenja općine Gunja»

1. Javna rasprava o utvrđivanju prijedloga «Izmjene i dopune Prostornog plana uređenja općine Gunja» trajat će od 11. do 25. svibnja 2011. godine. Za vrijeme trajanja javne rasprave za sve zainteresirane osobe osiguran je javni uvid u prijedlog «Izmjena i dopuna Prostornog plana uređenja općine Gunja» u prostorijama Općine Gunja svaki radni dan od 07.00 do 15.00 sati.

Na javnom uvidu izloženi su tekstualni i grafički dijelovi te Sažetak za javnost Plana.

2. U vrijeme trajanja javne rasprave organizira se javno izlaganje za građanstvo i udruge građana, mjesne odbore, predstavnike nadležnih državnih tijela i tijela jedinica lokalne i područne (regionalne) samouprave, pravne osobe s javnim ovlastima i ostala stručna tijela koje će se održati 24. svibnja 2011. godine u 11.00 sati u Općini Gunja.

3. Poziv za sudjelovanje u javnoj raspravi uputit će se nadležnim tijelima i osobama određenim posebnim propisima.

4. Primjedbe i prijedlozi na prijedlog «Izmjena i dopuna Prostornog plana uređenja općine Gunja» mogu se za vrijeme trajanja javne rasprave upisati u Knjigu primjedbi koja je izložena uz prijedlog Plana, predati u

pisanom obliku preko urudžbenog zapisnika ili poštom zaključno s danom 02. lipnjem 2011. godine na adresu Općine Gunja.

5. Primjedbe i prijedlozi koji nisu čitko napisani, potpisani i dostavljeni u roku, neće se uzeti u obzir u pripremi izvješća o javnoj raspravi.

REPUBLIKA HRVATSKA
VUKOVARSKO-SRIJEMSKA ŽUPANIJA
OPĆINA GUNJA
NAČELNIK
Klasa: 350-02/11-01/822
Urbroj: 2212/07-11-01
U Gunji, 22. travnja 2011. godine

NAČELNIK
Vladimir Crnov, inž.

5.

Na temelju članka 84. zakona o prostornom uređenju i gradnji («NN», br.76/07) članka 13. Statuta Općine Gunja («Službeni vjesnik, službeno glasilo Općine Gunja» br.2/09), dana 22. travnja 2011. godine, Načelnik donosi slijedeći

ZAKLJUČAK o utvrđivanju Prijedloga Izmjena i dopuna prostornog plana uređenja Općine Gunja

Članak 1.

Prihvaća se Izvješće o prethodnoj raspravi o Nacrtu prijedloga Izmjena i dopuna Prostornog plana uređenja Općine Gunja i utvrđuje se Prijedlog Izmjena i dopuna Prostornog plana uređenja Općine Gunja (u daljem tekstu: Prijedlog Izmjena i dopuna plana).

Prijedlog Izmjena i dopuna Prostornog plana sadrži tekstualni i grafički dio Plana, te sažetak za javnost.

Članak 2.

Prijedlog Izmjena i dopuna plana se upućuje u javnu raspravu. Javna rasprava s javnim uvidom trajat će petnaest (15) dana u vremenu od 11.-25. svibnja 2011. godine

Članak 3.

Prijedlog Izmjena i dopuna plana (tekstualni i grafički dio) bit će izložen u Općini Gunja svakim danom od 7.00 do 15 sati.

Članak 4.

Tijekom trajanja javne rasprave bit će organizirano javno izlaganje Prijedloga Izmjena i dopuna plana u Gunji, V. Nazora 317 B dana 24. svibnja 2011. godine u 11.00 sati.

KNJIGA PRIMJEDBI

NITKO NIJE IMAO PRIMJEDBI.

REPUBLIKA HRVATSKA
VUKOVARSKO-SRIJEMSKA ŽUPANIJA
OPĆINA GUNJA

Klasa: 350-02/11-01/822
Urbroj: 2212/07-11-01
U Gunji, 04. svibnja 2011. godine

-MINISTARSTVO OBRANE ZAGREB
-MINISTARSTVO KULTURE VUKOVAR
-MINISTARSTVO KULTURE ZAGREB
-MINISTARSTVO POLJOPRIVREDE,
RIBARSTVA I RURALNOG RAZVOJA ZAGREB
-UPRAVNI ODJEL ZA PROSTORNO UREĐENJE
GRADNJU I ZAŠTITU OKOLIŠA ŽUPANJA
-HRVATSKA AGENCIJA ZA POŠTU I
ELEKTRONIČKE KOMUNIKACIJE ZAGREB
-DRŽAVNA UPRAVA ZA ZAŠTITU I SPAŠAVANJE
VUKOVAR
-SLUŽBA ZA GOSPODARSTVO VUKOVAR
-MUP PROTUPOŽARNI ODJEL VINKOVCI
-MUP ODJEL ZA GRANICU VINKOVCI
-ZAVOD ZA PROSTORNO PLANIRANJE-
VINKOVCI

Predmet: IZMJENA I DOPUNA PPUO GUNJA – Poziv na
javnu raspravu
- dostavlja se,

Sukladno članku 83. Zakona o prostornom uređenju i gradnji („Narodne novine“ broj 76/07), Općina Gunja zakazuje javnu raspravu u tijeku izrade nacrtu prijedloga Plana.

Javna rasprava održati će se dana 24. svibnja 2011. godine u 11.00 sati u prostorijama Općine Gunja, Ulica V. Nazora 317 B.

U prilogu poziva dostavljamo Vam radni materijal za Izmjenu i dopunu PPUO Gunja za javnu raspravu.

Molimo Vas ukoliko ne možete prisustvovati javnoj raspravi da očitujete na dobiveni materijal za javnu raspravu.

S poštovanjem,



Načelnik
M. Crnov, ing.



REPUBLICA HRVATSKA

DRŽAVNA UPRAVA ZA ZAŠTITU I SPAŠAVANJE
 Područni ured za zaštitu i spašavanje Vukovar
 Odjel za preventivu, planiranje i nadzor

Vukovar, L. Ružičke 1
 KLASA: 350-02/14-01/04
 URBROJ: 543-19-01-11-4
 Vukovar, 26. svibnja 2011. godine

REPUBLIKA HRVATSKA
 ŽUPANIJA VUKOVARSKO-SRIJEMSKA
 2212/07 OPĆINA GUNJA

Primljeno: 21.05.2011.				
Org. jed.	Klasifik. oznaka	Opis/Šifra broj	Prilog	Vrijed.
		1008/11		

Općina Gunja

**Predmet: Prijedlog izmjena i dopuna PPU
 -primjedba, dostavlja se**

**Veza: Vaš dopis; KLASA: 350-02/11-01/822
 URBROJ: 2212/07-11-01
 od 22. travnja 2011. godine**

U svezi vašeg akta, broj i datum gornji, dostavljamo slijedeće očitovanje u svezi prijedloga izmjena i dopuna PPU dostavljamo slijedeće primjedbe:

U točki C-Popis sektorskih dokumenata i propisa koje je bilo potrebno poštivati u izradi Plana treba

- kod Zakona o zaštiti i spašavanju dodati u zagradi „NN broj 127/10 i
- dodati slijedeći podzakonski propis, „Pravilnik o metodologiji za izradu procjena ugroženosti i planova zaštite i spašavanja“ («NN» broj 38/08).

Navedeno smo, između ostalog, zatražili našim dopisom, KLASA: 350-02/11-01/04, URBROJ: 543-19-01-11-2 od 21. veljače 2011. godine.

Dostaviti:

1. Naslovu i
2. Pismohrani, ovdje

S Poštovanjem!

PROČELNIK

Zdenko Lovrić, dipl. ing.





REPUBLIKA HRVATSKA
MINISTARSTVO KULTURE

Uprava za zaštitu kulturne baštine
Konzervatorski odjel u Vukovaru
32000 Vukovar, Olajnica 19, p.p. 4
Tel. 032/443 203 fax. 032/443-199

Klasa: 612-08/10-10/0427
Ur.broj: 523-04-22/5-11-6
Vukovar, 30. 05. 2011.

REPUBLIKA HRVATSKA
ŽUPANIJA VUKOVARSKO-SRIJEMSKA
2212/07 OPĆINA GUNJA

Primljeno: 01.05.2011				
Org. jed.	Klasifik. broj	Indeks	Prilog	Vrijed.
		1003/11		

OPĆINA GUNJA
Vladimira Nazora 97
32260 Gunja

Predmet: Izmjene i dopune Prostornog plana uređenja općine Gunje
- očitovanje o Prijedlogu Plana za javnu raspravu

Na dostavljeni Prijedlog Izmjena i dopuna Prostornog plana uređenja općine Gunje za javnu raspravu nemamo primjedbi.

S poštovanjem,

Stručni suradnik
Andrija Čavar



Pročelnica
Ivanka Prodrjevac, dipl.inž.grad.

- Dostaviti:
1. Naslovu
 2. Dokumentacija, ovdje
 3. Pismohrana, ovdje

ZAVOD ZA PROSTORNO UREĐENJE
VUKOVARSKO-SRIJEMSKJE ŽUPANIJE
32 100 Vinkovci, Glagoljaška 27

Klasa: 350-02/11-01/15
Ur.broj: 2196/1-10-11-1
Vinkovci, 30. studeni 2011.g.

OPĆINA GUNJA

Predmet: **Izmjena i dopuna Prostornog plana uređenja općine Gunja**
- mišljenje - dostavlja se

Uvidom u Načrt konačnog prijedloga Izmjena i dopuna Prostornog plana uređenja općine Gunja uočeni su nedostaci kako slijedi:

Knjiga I.
I. Tekstualni dio
1. Odredbe za provođenje

Članak 4.

Na prostoru Općine Gunja smještene su 3 bazne postaje postojeće te ih treba navesti i u Odredbama za provođenje.

Članak 18.

Stavak 7. dopuniti tekstem:

" postojeći samostojeći antenski stupovi, simbolom na lokaciji prema stvarnim koordinatama istog".

v.d. Ravnateljica:

Vesna Premuž-Stajcer, dipl.ing.arh.



NARUČITELJ PLANA: OPĆINA GUNJA

IZRADIO: ZAVOD ZA PROSTORNO PLANIRANJE d.d.
OSIJEK

BROJ: 23/2010

**IZMJENE I DOPUNE PROSTORNOG PLANA
UREĐENJA
OPĆINE GUNJA
(Prijedlog)**

Odgovori na primjedbe s Javne rasprave

Odgovorni voditelj:
Vanesa Bolf, dipl.ing.arh.

Direktor:
Krunoslav Lipić, dipl.ing.arh.

Osijek, lipanj 2011.

Sadržaj:**PRIMJEDBE:**

	Stranica
1. Primjedbe Javne ustanove Zavoda za prostorno uređenje Vukovarsko-srijemske županije, Vinkovci	2

ODGOVORI NA PRIMJEDBE:

	Stranica
1. Odgovori na primjedbe Javne ustanove Zavoda za prostorno uređenje Vukovarsko-srijemske županije, Vinkovci	6

PRIMJEDBE

1. Primjedbe Javne ustanove Zavoda za prostorno uređenje Vukovarsko-srijemske županije, Vinkovci

ZAVOD ZA PROSTORNO UREĐENJE
VUKOVARSKO-SRLJEMSKJE ŽUPANIJE
32 100 Vinkovci, Glagoljaška 27

Klasa: 350-02/11-01/03
Ur.broj: 2196/1/10-11-1
Vinkovci, 06. lipnja 2011.g.

1.

OPĆINA GUNJA

Predmet: Izmjene i dopune Prostornog plana uređenja općine Gunja
- primjedbe-dostavljaju se

Uvidom u Prijedlog Izmjena i dopuna Prostornog plana uređenja općine Gunja uočeni su nedostaci kako slijedi:

Knjiga 1.
I. Tekstualni dio
Odredbe za provođenje

1.1. **Članak 5.**

Brisati: "UPS Padež". UPS Padež se nalazi u Općini Drenovci.
U dijelu koji se odnosi na "Planirane građevine" ispraviti dio teksta "... granica SiH" u "... granica BiH".

1.2. **Članak 12.**

U naslovu "Ugostiteljsko turistička zona za lovačke aktivnosti" brisati: "za lovačke aktivnosti".

Točka 125.b. stavak 2.

Građevine športa i rekreacije nisu građevine osnovne namjene (ugostiteljsko-turističke). Ako su u funkciji osnovne namjene, mogu se izvoditi samo u manjem djelu osnovne namjene i to nakon ili uz privođenje površine osnovnoj namjeni.

1.3. **Članak 13.**

Broj uvjetnih grla koji se može uzgajati izvan GP ne mora biti veći od 50, a max. broj je određen tablicom. (Do 100 m od GP može se uzgajati do max. 50 UG.)

1.4. **Članak 14.**

U zadnjem stavku ispraviti da se udaljenost odnosi i na prateće sadržaje.

1.5.

Članak 18.**Stavak 3.**

Umjesto teksta: "... Mj. 1:1000 000 ..." napisati: "... Mj. 1:100 000 ...".

Umjesto teksta: "- Planirano područje za smještaj samostojećeg antenskog stupa u naselju Gunja je radijusa R=1.000 m, a dijelovi iz općine Gradište su radijusa R=1.500 m." napisati: "- područjem za smještaj samostojećeg antenskog stupa radijusa 1.000 m sa središtem u naselju Gunja."

U stavku 11. tekst: "... Annex K1, Aerodromes." ispraviti tako da glasi: "... Annex 14, Aerodromes."

Uvrstiti članke 4., 5. i 6. stavci 1., 2., 3. i 4., 15. i 25. Odredbi za provođenje, liD PPSVŠZ iz 2009. koje su u izradi.

1.6.

Članak 20.

Tekst članka zamijeniti tekстом:

Planom se omogućava planiranje i izgradnja postrojenja za proizvodnju električne energije i/ili toplinske energije (elektrana i sl.) koje kao resurs koriste obnovljive izvore energije (vjetar, sunce, biomasa i sl.) uz obvezu smještaja izvan područja: zaštićene prirode, zaštićenih krajolika, zaštićenih područja graditeljske baštine i arheoloških lokaliteta te drugih područja za koje uvjete korištenja i uređenja prostora određuju državne ustanove i ustanove s javnim ovlastima.

Proizvedena električna energija može se koristiti za vlastite elektroenergetske potrebe, a višak ili ukupna proizvedena električna energija bi se predavala u elektrodistribucijski sustav. Za omogućavanje preuzimanja viška ili ukupne proizvedene električne energije u distribucijski sustav nužno je omogućiti izgradnju potrebnih elektroenergetskih postrojenja, a to su: rasklopna postrojenja 10(20) kV i/ili TS 10(20)/0,4 kV i potrebnih priključnih KB 10(20) kV i KB 0,4 kV.

Postrojenja za proizvodnju električne energije i/ili toplinske energije koja kao resurs koriste obnovljive izvore energije mogu se graditi izvan granica građevinskih područja, u izdvojenim građevinskim područjima i unutar granica građevinskog područja naselja.

Postrojenja za proizvodnju električne energije i/ili toplinske energije koja kao resurs koriste biogorivo, krute mase, bioplina i sl., mogu se graditi izvan granica građevinskih područja samo u sklopu namjena koja su dozvoljena izvan granica građevinskih područja kao npr. farme, proizvodno poljoprivredno-gospodarski pogoni i sl..

U izdvojenim građevinskim područjima gospodarske namjene (proizvodna, poslovna i poljoprivredna) mogu se kao resursi koristiti svi obnovljivi izvori energije, dok se u izdvojenim građevinskim područjima drugih namjena (ugostiteljsko-turističke, športsko-rekreacijske i dr.) kao resurs može se koristiti samo obnovljivi izvor energije kao što je sunce i vjetar.

Unutar granica građevinskih područja naselja postrojenja za proizvodnju električne energije i/ili toplinske energije koje kao resurs koriste obnovljive izvore energije sunce (solarni kolektori) mogu se graditi na građevnim česticama neovisno o namjeni (osim prometnih i javnih zelenih površina) sukladno posebnim propisima.

Postrojenja za proizvodnju električne energije i/ili toplinske energije (elektrana i sl.) koje kao resurs koriste obnovljive izvore energije koji mogu imati nepovoljan utjecaj na okoliš unutar granica građevinskog područja naselja mogu se graditi:

- u gospodarskim zonama pod uvjetom da udaljenost građevine postrojenja za proizvodnju električne energije i/ili toplinske energije od regulacijske linije i dvorišnih međa iznosi minimalno 5 m,
- na građevnoj čestici proizvodne namjene pod uvjetom da je udaljenost građevine postrojenja za proizvodnju električne energije i/ili toplinske energije od regulacijske linije je minimalno 10m, a od dvorišnih međa je minimalno 5m, (osim kada graniči sa građevnom česticom stambene te javne i društvene namjene udaljenost od dvorišne međe je minimalno 10m),
- na građevnoj čestici obiteljske stambene građevine pod uvjetom:
 - da ima izgrađenu ili se planira gradnja građevine za smještaj životinja do maksimalno 50 uvjetnih grla, (ako postrojenje koristi kao jedan od resursa fekalije i/ili ostatke životinja)
 - udaljenost građevine postrojenja za proizvodnju električne energije i/ili toplinske energije od regulacijske linije je minimalno 50m, a od dvorišnih međa je minimalno 5m,
 - da proizvedenu električnu energiju i/ili toplinsku energiju većim dijelom koristi za vlastite potrebe, a manji dio za daljnju distribuciju u elektroenergetski sustav."

1.7.

Članak 22.

Tekst preformulirati tako, da glasi:

"(238.a Na području općine Gunja samo unutar Gospodarske zone „Velebit“ određuje se lokacija za gradnju reciklažnog dvorišta za građevinski i komunalni otpad sukladno posebnim propisima."

1.8.

Članak 23.

Utvrđiti obvezu izrade DPU za ugostiteljsko-turističku zonu za lovačke aktivnosti. Uskladiti sa primjedbom na čl. 12. Plana.

II. Grafički dio

1.9.

- Kartografski prikaz: "2.F. Infrastrukturni sustavi- Korištenje voda-Vodoopskrba-Izvod iz PPŽ-a"
- U sastavnici umjesto broja kartografskog prikaza: "2F-1." napisati: "2.F".

1.10.

U Odluci o izradi je kao razlog liD PPUO Gunja navedena promjena granice izdvojenog građevinskog područja vjersko-rekreacijskog centra. Zašto je u Prijedlogu Plana izbačena?

v.d. Ravnateljica:

Vesna Premuž-Štajcer, dipl.ing.arh.



ODGOVORI NA PRIMJEDBE

1. Odgovori na primjedbe Javne ustanove Zavoda za prostorno uređenje Vukovarsko-srijemske županije, Vinkovci

1.1. Članak 5.

Odgovor na primjedbu: PRIMJEDBA SE PRIHVAĆA

1.2. Članak 12.

Odgovor na primjedbu: PRIMJEDBA SE PRIHVAĆA

1.3. Članak 13.

Odgovor na primjedbu: PRIMJEDBA SE PRIHVAĆA

1.4. Članak 14.

Odgovor na primjedbu: PRIMJEDBA SE DJELOMIČNO PRIHVAĆA

Obrazloženje: Članak 14. se korigira na način da se samo mijenja prvi stavak koji se usklađuje s PPVSŽ, a drugi stavak koji u usvojenom Planu glasi: "Udaljenost iz prethodnog stavka odnosi se i na gnojišta i lagune, a ne odnosi se na prateće sadržaje" se neće mijenjati.

1.5. Članak 18.

Odgovor na primjedbu: PRIMJEDBA SE PRIHVAĆA

1.6. Članak 20.

Odgovor na primjedbu: PRIMJEDBA SE PRIHVAĆA

1.7. Članak 21.

Odgovor na primjedbu: PRIMJEDBA SE PRIHVAĆA

1.8. Članak 23.

Odgovor na primjedbu: PRIMJEDBA SE NE PRIHVAĆA

Obrazloženje: Izdvojeno građevinsko područje "Ugostiteljsko-turističke zone" je izgrađeno te za njega sukladno Zakonu nema

potrebe za propisivanjem obveze izrade planova užih područja.

1.9. Korigirati naslov kartografskog prikaza "2.F-1"

Odgovor na primjedbu: PRIMJEDBA SE PRIHVAĆA

1.10. Promjena granice građevinskog područja vjersko-rekreacijskog centra

Odgovor na primjedbu: OPĆINA GUNJA ODUSTALA JE OD ZAHTJEVA IAKO JE ON NAVEDEN U ODLUCI O IZRADI.

F) EVIDENCIJA POSTUPKA IZRADE I DONOŠENJA PROSTORNOG PLANA

Na temelju Odluke o izradi Izmjena i dopuna PPUO Gunja ("Službeni vjesnik" Općine Gunja broj 1/10 i 2/10) Općina Gunja započela je izradu Plana.

Prema članku 79. ZPUG zatraženi su zahtjevi od nadležnih tijela i osoba za izradu Plana.

Prethodna rasprava u tijeku izrade Nacrta prijedloga Plana održana je 02.03.2011. godine.

Načelnik Općine dana 22.04.2011. utvrdio je Prijedlog plana za javnu raspravu.

Na osnovu utvrđenog Prijedloga plana u vremenskom razdoblju od 11.05.2011 do 25.05.2011. godine održana je javna rasprava. Javno izlaganje održano je 24.05.2011. godine.

Načelnik Općine dana 29.10.2011. utvrdio je Nacrt konačnog prijedloga Izmjena i dopuna PPUO Gunja.

Načelnik Općine dana 27.01.2012. utvrdio je Konačni prijedlog Izmjena i dopuna PPUO Gunja.

Općinsko vijeće je dana 21.02.2012. usvojilo Plan.

Priloženi preslici:

- Odluka o izradi Izmjena i dopuna PPUO Gunja ("Službeni vjesnik" Općine Gunja broj 01/10 i 02/10)
- Zaključak o utvrđivanju Prijedloga Izmjena i dopuna PPUO Gunja
- Zaključak o utvrđivanju Nacrta konačnog prijedloga Izmjena i dopuna PPUO Gunja
- Zaključak o utvrđivanju Konačnog prijedloga Izmjena i dopuna PPUO Gunja

SLUŽBENI VJESNIK

SLUŽBENO GLASILO OPĆINE GUNJA

BROJ 1

17. kolovoza 2010. god.

GLASILO IZLAZI
PREMA POTREBI

Na temelju članka 78. Zakona o prostornom uređenju i gradnji ("NN", br. 76/07 i 38/09) članka 29. Statuta Općine Gunja ("Službeni vjesnik Općine Gunja" br. 2/09.) Općinsko vijeće Općine Gunja, na 8. sjednici održanoj dana 13. kolovoza 2010. godine, donijelo je:

ODLUKU O IZRADI IZMJENA I DOPUNA PPUO GUNJA

PRAVNA OSNOVA

Članak 1.

Ovom Odlukom započinje izrada Izmjena i dopuna PPUO Gunja sukladno članku 102. Zakona o prostornom uređenju i gradnji ("NN", br. 76/07 i 38/09).

RAZLOZI I OBUHVAT IZMJENA I DOPUNA

Članak 2.

Razlozi i obuhvat Izmjena i dopuna PPUO Gunja su sljedeći:

1. Formiranje izdvojenog građevinskog područja groblja „Šumanovci“,
2. Formiranje izdvojenog građevinskog područja groblja „Mezarje“,
3. Promjena granice izdvojenog građevinskog područja vjersko-rekreacijskog centra,
4. Ukidanje gospodarske zone poljoprivredne namjene (grupa farmi)
5. Određivanje obveze izrade i granica obuhvata plana/planova užih područja,
6. Izmjene i dopune članka 72. Odredbi za provođenje,
7. Izmjene i dopune Odredbi vezanih uz izgradnju farmi izvan građevinskih područja naselja,
8. Formiranje izdvojenog građevinskog područja ugostiteljsko-turističke zone za lovačke aktivnosti
9. Omogućavanje izgradnje građevina koja koriste obnovljive izvore energije,
10. Određivanje lokacije za odlagalište građevinskog otpada,
11. Usklađivanje s Izmjenama i dopunama Prostornog plana županije Vukovarsko-srijemske iz 2007. godine,
12. Usklađivanje s Izmjenama i dopunama Prostornog plana županije Vukovarsko-srijemske iz 2009. godine koje su u izradi, a bit će donesene prije Izmjena i dopuna PPUO-a.

Navedeno će se na odgovarajući način ugraditi u tekstualni i/ili grafički dio PPUO-a ukoliko ne postoje zapreke u smislu usklađenosti s planom šireg područja i zakonskim propisima, što je nedvojbeno moguće utvrditi samo neposredno kroz proces izrade plana. Ukoliko se kroz izradu Plana utvrdi da neku od navedenih izmjena nije moguće ugraditi, ovu Odluku nije zbog toga potrebno mijenjati.

OCJENA STANJA

Članak 3.

Ocjenom stanja unutar obuhvata PPUO Gunja uočeni su problemi vezani uz granice građevinskih područja, obuhvata planova užih područja, uvjete gradnje gospodarskih građevina, nemogućnost realizacije zbog neusklađenosti Plana s aktualnom situacijom i razvojnim planovima Općine.

STRANICA 2**SLUŽBENI VJESNIK****BROJ 1****CILJEVI I PROGRAMSKA POLAZIŠTA****Članak 4.**

Osnovni cilj i programsko polazište je stvaranje prostornih uvjeta za planirani razvoj Općine Gunja kroz usklađivanje s aktualnom situacijom i razvojnim planovima i usklađivanje s Izmjenama i dopunama Prostornog plana Vukovarsko-srijemske županije.

POPIS POTREBNIH STRUČNIH PODLOGA**Članak 5.**

Za potrebe izrade Izmjena i dopuna PPUO Gunja nije potrebna izrada stručnih podloga, odnosno koristit će se stručne podloge iz važećeg PPUO Gunja.

NAČIN PRIBAVLJANJA STRUČNIH RJEŠENJA**Članak 6.**

Stručna rješenja pribavit će se od strane stručnog izrađivača Plana.

VRSTA I NAČIN PRIBAVLJANJA KATASTARSKIH PLANOVA I ODGOVARAJUĆIH POSEBNIH GEODETSKIH PODLOGA**Članak 7.**

U okviru izrade Izmjena i dopuna PPUO Gunja koristiti će se katastarski planovi iz važećeg PPUO Gunja.

POPIS TIJELA I OSOBA ODREĐENIH POSEBNIM PROPISIMA KOJA DAJU ZAHTJEVE**Članak 8.**

Popis tijela i osoba određenih posebnim propisima koja daju zahtjeve (podaci, planske smjernice i propisani dokumenti) za izradu Plana iz područja svog djelovanja, te drugih sudionika koji će sudjelovati u izradi Plana je sljedeći:

1. REPUBLIKA HRVATSKA
MINISTARSTVO KULTURE
Uprava za zaštitu kulturne baštine
Konzervatorski odjel u Vukovaru
Olajnica 19
32000 VUKOVAR
2. REPUBLIKA HRVATSKA
MINISTARSTVO KULTURE
Uprava za zaštitu prirode
Runjaninova 2
10000 ZAGREB
3. REPUBLIKA HRVATSKA
MINISTARSTVO OBRANE
Služba za nekretnine, graditeljstvo i zaštitu okoliša
Trg kralja Petra Krešimira IV
10000 ZAGREB

BROJ 1 **SLUŽBENI VJESNIK** **STRANICA 3**

4. REPUBLIKA HRVATSKA
MINISTARSTVO POLJOPRIVREDE, RIBARSTVA I RURALNOG RAZVOJA
Uprava za poljoprivredno zemljište
G.-đa Ana Budanko-Penavić
Ulica grada Vukovara 78
10000 ZAGREB
5. REPUBLIKA HRVATSKA
MINISTARSTVO REGIONALNOG RAZVOJA, ŠUMARSTVA I VODNOG GOSPODARSTVA
Babonićeva 121
10000 ZAGREB
6. URED DRŽAVNE UPRAVE U VUKOVARSKO-SRIJEMSKOJ ŽUPANIJ
Služba za gospodarstvo
Odsjek za poljoprivredu, šumarstvo i vodno gospodarstvo
Županijska 11
32000 VUKOVAR
7. MUP- Policijska uprava Vukovarsko-srijemska,
Protupožarni odjel
Glagoljaška 27b
32100 VINKOVCI
8. MUP- Policijska uprava Vukovarsko-srijemska,
Odjel za granicu
Glagoljaška 27b
32100 VINKOVCI
9. DRŽAVNA SLUŽBA ZA ZAŠTITU I SPAŠAVANJE,
Područni ured za zaštitu i spašavanje,
L. Ružičke 1
32000 VUKOVAR
10. HRVATSKA AGENCIJA ZA POŠTU I ELEKTRONIČKE KOMUNIKACIJE
Jurišićeva 13
10000 ZAGREB

Pravne osobe navedene u stavku 1. ovoga članka dužne su osigurati i dostaviti Općini zahtjeve (podatke, planske smjernice i propisane dokumente) sukladno članku 79. Zakona o prostornom uređenju i gradnji u roku od 30 dana.

ROKOVI ZA IZRADU**Članak 9.**

Nacrt prijedloga Izmjena i dopuna PPUO Gunja izradit će se najkasnije u roku od 120 dana od primitka zahtjeva iz članka 8. ove Odluke uz pretpostavku da se zbog navedenih zahtjeva neće u većoj mjeri povećati količina predviđenih radova.

STRANICA 4**SLUŽBENI VJESNIK****BROJ 1****ZABRANA I VRIJEME TRAJANJE ZABRANE****Članak 10.**

Ovom se Odlukom tijekom izrade Izmjena i dopuna PPUO Gunja ne utvrđuje zabrana izdavanja akata kojima se odobravaju zahvati u prostoru, odnosno građenje.

IZVORI FINANCIRANJA IZRADE**Članak 11.**

Izvori financiranja za izradu Plana osiguravaju se iz Proračuna Općine Gunja.

ZAVRŠNE ODREDBE**Članak 12.**

Provođenje ove Odluke povjerava se Jedinственном upravnom odjelu Općine Gunja.

Članak 13.

Ova Odluka stupa na snagu danom objavljivanja u "Službenom vjesniku, Službeno glasilo Općine Gunja", br.1/2010.

KLASA: 350-02/10-01/1755
UR.BROJ: 2212/07-10-01
Gunja, 13.kolovoza 2010. godine

Predsjednik Općinskog vijeća:
Luka Taragdžić

SLUŽBENI VJESNIK - Službeno glasilo Općine Gunja

Izdavač: Općina Gunja, Gunja, V. Nazora 97 - *Odgovorni urednik: Vladimir Crnov,*
Općina Gunja, V. Nazora 97 - tel.032/882-100, 881-119

SLUŽBENI VJESNIK

SLUŽBENO GLASILO OPĆINE GUNJA

BROJ 2

31. prosinca 2010. god.

GLASILO IZLAZI
PREMA POTREBI

Na temelju članka 78. Zakona o prostornom uređenju i gradnji ("NN", br. 76/07 i 38/09) članka 29. Statuta Općine Gunja ("Službeni vjesnik Službeno glasilo Općine Gunja" br. 02/09) Općinsko vijeće Općine Gunja, na 10. sjednici održanoj dana 30. prosinca 2010. godine, donijelo je:

IZMJENI I DOPUNU ODLUKE O IZRADI IZMJENA I DOPUNA PPUO GUNJA

Članak 1.

U članku 2. točka 6. mijenja se i glasi:

„ 6. Izmjene i dopune članaka 18., 19., 33., 72., 84. i 137. Odredbi za provođenje Plana,“

, te se dodaje točka 13, koja glasi:

„13. Usklađivanje s zahtjevima Ministarstva kulture u vezi zaštite prirode i ekološke mreže“

Članak 2.

Provođenje ove Odluke povjerava se Jedinственном upravnom odjelu Općine Gunja.

Članak 3.

Ova Odluka stupa na snagu danom objavljivanja u "Službenom vjesniku Službenom glasilu Općine Gunja" br.2/2010.

KLASA: 350-02/10-01/2502

UR.BROJ: 2212/07-10-01

Gunja, 31. prosinca 2010. godine

Predsjednik Općinskog vijeća
Luka Taragđić

SLUŽBENI VJESNIK - Službeno glasilo Općine Gunja

Izdavač: Općina Gunja, Gunja, V. Nazora 97 - Odgovorni urednik: Vladimir Crnov,
Općina Gunja, V. Nazora 97 - tel. 032/882-100, 881-119

STRANICA 4

SLUŽBENI VJESNIK

BROJ 1

IZVJEŠĆE o izvršenju Plana godpodarenja otpadom

I.

Općinsko vijeće Gunja prihvaća Izvješće o izvršenju Plana gospodarenja otpadom za 2009. godinu.

II.

Izvješće se nalazi u prilogu zapisnika i čini njegov sastavni dio...

REPUBLIKA HRVATSKA
VUKOVARSKO-SRIJEMSKA ŽUPANIJA
OPĆINA GUNJA
OPĆINSKO VIJEĆE
Klasa: 351-01/10-01/687
Ur. broj: 2212/07-10-01
Gunja, 11. 03. 2010. god.

PREDSJEDNIK VIJEĆA
Luka Taragžić

4.

Na temelju članka 86. Zakona o prostornom uređenju i gradnji („Narodne novine“ broj 76/07) i Odluke o izradi Plana ili Programa mjera za unapređenje stanja u prostoru („Službeni vjesnik“ službeno glasilo općine Gunja, Načelnik Općine Gunja, *objavljuje*

JAVNU RASPRAVU O utvrđivanju prijedloga «Izmjene i dopuna Prostornog plana uređenja općine Gunja»

1. Javna rasprava o utvrđivanju prijedloga «Izmjene i dopuna Prostornog plana uređenja općine Gunja» trajat će od 11. do 25. svibnja 2011. godine. Za vrijeme trajanja javne rasprave za sve zainteresirane osobe osiguran je javni uvid u prijedlog «Izmjena i dopuna Prostornog plana uređenja općine Gunja» u prostorijama Općine Gunja svaki radni dan od 07.00 do 15.00 sati.

Na javnom uvidu izloženi su tekstualni i grafički dijelovi te Sažetak za javnost Plana.

2. U vrijeme trajanja javne rasprave organizira se javno izlaganje za građanstvo i udruge građana, mjesne odbore, predstavnike nadležnih državnih tijela i tijela jedinica lokalne i područne (regionalne) samouprave, pravne osobe s javnim ovlastima i ostala stručna tijela koje će se održati 24. svibnja 2011. godine u 11.00 sati u Općini Gunja.

3. Poziv za sudjelovanje u javnoj raspravi uputit će se nadležnim tijelima i osobama određenim posebnim propisima.

4. Primjedbe i prijedlozi na prijedlog «Izmjena i dopuna Prostornog plana uređenja općine Gunja» mogu se za vrijeme trajanja javne rasprave upisati u Knjigu primjedbi koja je izložena uz prijedlog Plana, predati u

pisanom obliku preko urudžbenog zapisnika ili poštom zaključno s danom 02. lipnjem 2011. godine na adresu Općine Gunja.

5. Primjedbe i prijedlozi koji nisu čitko napisani, potpisani i dostavljeni u roku, neće se uzeti u obzir u pripremi izvješća o javnoj raspravi.

REPUBLIKA HRVATSKA
VUKOVARSKO-SRIJEMSKA ŽUPANIJA
OPĆINA GUNJA
NAČELNIK
Klasa: 350-02/11-01/822
Urbroj: 2212/07-11-01
U Gunji, 22. travnja 2011. godine

NAČELNIK
Vladimir Crnov, inž.

5.

Na temelju članka 84. zakona o prostornom uređenju i gradnji («NN», br.76/07) članka 13. Statuta Općine Gunja («Službeni vjesnik, službeno glasilo Općine Gunja» br.2/09), dana 22. travnja 2011. godine, Načelnik donosi slijedeći

ZAKLJUČAK o utvrđivanju Prijedloga Izmjena i dopuna prostornog plana uređenja Općine Gunja

Članak 1.

Prihvaća se Izvješće o prethodnoj raspravi o Nacrtu prijedloga Izmjena i dopuna Prostornog plana uređenja Općine Gunja i utvrđuje se Prijedlog Izmjena i dopuna Prostornog plana uređenja Općine Gunja (u daljem tekstu: Prijedlog Izmjena i dopuna plana).

Prijedlog Izmjena i dopuna Prostornog plana sadrži tekstualni i grafički dio Plana, te sažetak za javnost.

Članak 2.

Prijedlog Izmjena i dopuna plana se upućuje u javnu raspravu. Javna rasprava s javnim uvidom trajat će petnaest (15) dana u vremenu od 11.-25. svibnja 2011. godine

Članak 3.

Prijedlog Izmjena i dopuna plana (tekstualni i grafički dio) bit će izložen u Općini Gunja svakim danom od 7.00 do 15 sati.

Članak 4.

Tijekom trajanja javne rasprave bit će organizirano javno izlaganje Prijedloga Izmjena i dopuna plana u Gunji, V.Nazora 317 B dana 24. svibnja 2011. godine u 11.00 sati.

Članak 5.

Pisano očitovanje, prijedlozi i primjedbe Izmjena i dopuna plana mogu se dostaviti (Jedinstvenom upravnom odjelu Općine ili Načelniku) najkasnije u roku osam (8) dana po isteku roka javne rasprave, odnosno do 02. lipnja 2011. godine.

Članak 6.

Načelnik općine Vladimir Crnov se obvezuje:

-U roku od osam (8) dana po donošenju ovog Zaključka, o njegovom sadržaju i trajanju javne rasprave izvijestiti sredstva javnog priopćavanja (novine i/ili radio).

Obavijest o javnoj raspravi mora se objaviti najkasnije osam (8) dana prije početka javne rasprave.

-Uputiti posebnu pisanu obavijest o donošenju ovog Zaključka s pozivom na javno izlaganje, tijelima opisanim u članku 87. Zakona.

Članak 7.

Ovaj Zaključak obvezno se objavljuje u Službenom vjesniku, službenom glasilu Općine Gunja.

REPUBLIKA HRVATSKA
VUKOVARSKO-SRIJEMSKA ŽUPANIJA
OPĆINA GUNJA
Klasa: 350-01/11-01/792
Ur.broj: 2212/07-11-01

Vladimir Crnov,ing.

U Gunji, 22. travnja 2011. godine

6.

Na temelju članka 4. Zakona o službenicima i namještenicima u lokalnoj i područnoj (regionalnoj) samoupravi (»Narodne novine«, broj 86/08), Uredbe o klasifikaciji radnih mjesta u lokalnoj i područnoj (regionalnoj) samoupravi (»Narodne novine«, broj 74/10), te članka 47. Statuta Općine Gunja (»Službeni vjesnik, Službeno glasilo Općine Gunja« br. 02/09), općinski načelnik Općine Gunja 31. ožujka 2011. godine donosi:

PRAVILNIK**o unutarnjem redu Jedinstvenog
upravnog odjela Općine Gunja****I. OPĆE ODREDBE****Članak 1.**

Ovim Pravilnikom uređuje se unutarnje ustrojstvo Jedinstvenog upravnog odjela Općine Gunja, radna mjesta s opisom potrebnih poslova i posebnim uvjetima potrebnih za njihovo obavljanje, broj potrebnih službenika i namještenika, prava, obveze i odgovornost službenika i namještenika te druga pitanja od

značenja za rad Jedinstvenog upravnog odjela Općine Gunja.

Članak 2.

Rodno značenje riječi i pojmova upotrebljenih u ovom Pravilniku jednako se odnose na ženski ili muški rod, bez obzira jesu li upotrebljeni u ženskom ili muškom rodu.

II. UNUTARNJE USTROJSTVO**Članak 3.**

Jedinstveni upravni odjel Općine Gunja stručno je tijelo Općinskog vijeća i općinskog načelnika Općine Gunja, te njihovih radnih tijela, u kojem se obavljaju poslovi utvrđeni zakonom, statutom, odlukama Općinskog vijeća i općinskog načelnika, u samoupravnom djelokrugu Općine Gunja, kao i poslovi državne uprave prenijeti u nadležnost Općine Gunja.

Članak 4.

Jedinstveni upravni odjel odgovoran je općinskom načelniku za zakonito i pravovremeno obavljanje poslova iz svog djelokruga.

Općinski načelnik usklađuje i nadzire obavljanje poslova Jedinstvenog upravnog odjela.

Članak 5.

Radom Jedinstvenog upravnog odjela rukovodi pročelnik.

Pročelnik Jedinstvenog upravnog odjela neposredno je odgovoran za zakonit, pravilan i pravodoban rad te za izvršavanje zadataka i poslova iz nadležnosti Jedinstvenog upravnog odjela.

Pročelnik Jedinstvenog upravnog odjela dužan je izvještavati načelnika općine o stanju u odgovarajućim područjima iz nadležnosti Odjela.

**III. NAZIV RADNIH MJESTA, OPISI
POSLOVA, STRUČNI I DRUGI UVJETI****Članak 6.**

U Jedinstvenom upravnom odjelu Općine Gunja obavljaju se poslovi i zadaće prema opisima, broju izvršitelja, klasifikaciji, kategoriji i potkategoriji i utvrđenim uvjetima kako slijedi:

Službeničko mjesto broj 1.

**PROČELNIK JEDINSTVENOG
UPRavnog ODJELA,
glavni rukovoditelj,
klasifikacijski rang 1.**

Broj izvršitelja: 1.

Na temelju članka 94. Zakona o prostornom uređenju i gradnji ("Narodne novine" br. 76/07, 38/09 i 55/11), članka 29. Statuta Općine Gunja ("Službeni vjesnik službeno glasilo Općine Gunja" br. 01/2009), Načelnik dana 29. listopada 2011. godine donosi sljedeći

**ZAKLJUČAK
O UTVRĐIVANJU NACRTA KONAČNOG PRIJEDLOGA
IZMJENA I DOPUNA PPUO GUNJA**

Članak 1.

Utvrđuje se Nacrt konačnog prijedloga Izmjena i dopuna Prostornog plana uređenja Općine Gunja u nastavku teksta : Nacrt konačnog prijedloga plana).

Članak 2.

Nacrt konačnog prijedloga plana obavezno se dostavlja tijelima i/ili osobama određenim posebnim propisima radi iskazivanja pisanih mišljenja.

Rok za davanje pisanih mišljenja iz stavka 1. ovoga članka je 30 (trideset) dana. Ako tijelo i/ili osoba ne dostavi mišljenje u tom roku, smatrat će se da je mišljenje dano, odnosno da to tijelo i/ili osoba nema primjedbi na Nacrt konačnog prijedloga plana.

Članak 3.

Ovaj Zaključak stupa na snagu danom donošenja.

KLASA: 350-01/11-01/1993
UR. BROJ: 2212/07-11-01
U Gunji, 29. listopada 2011. godine



Načelnik:
Mladen Crnov

Na temelju članka 95. Zakona o prostornom uređenju i gradnji („Narodne novine“ br.76/07) i članka 47. Statuta Općine Gunja (Službeni vjesnik-službeno glasilo Općine Gunja“ hr. 2/2009), dana 27.siječnja 2012. godine, Načelnik donosi sljedeći

**ZAKLJUČAK
O UTVRĐIVANJU KONAČNOG PRIJEDLOGA
IZMJENA I DOPUNA PROSTORNOG PLANA UREĐENJA OPĆINE**

I.

Prihvataju se: Nacrt konačnog prijedloga Plana, Izvješće o javnoj raspravi i mišljenja Opisana u članku 94. Zakona o prostornom uređenju i gradnji i utvrđuje Konačni prijedlog Prostornog plana.

II.

Konačni prijedlog plana dostavit će se Županu radi davanja prethodne suglasnosti.

III.

Po pribavljenoj prethodnoj suglasnosti od Župana, Konačni prijedlog plana dostavit će se Općinskom vijeću na usvajanje.

IV.

Jedinstveni upravni odjel Općine Gunja provest će ovaj Zaključak.

V.

Ovaj Zaključak stupa na snagu danom donošenja.

VI.

Ovaj Zaključak Obavezno se objavljuje u „Službenom vjesniku-službeno glasilo Općine Gunja“

*Klasa: 350-02/12-01/277
Ur.broj: 2212/07-12-01
Gunja,27.siječnja 2012. godine*



G) SAŽETAK ZA JAVNOST

ZAVOD ZA PROSTORNO PLANIRANJE d.d. OSIJEK

**IZMJENE I DOPUNE PROSTORNOG PLANA UREĐENJA
OPĆINE GUNJA**
(Prijedlog)

SAŽETAK ZA JAVNOST

OSIJEK, travanj 2011.

OBRAZLOŽENJE IZMJENA I DOPUNA

Općina Gunja donijela je Odluku o izradi Izmjena i dopuna PPUO Gunja ("Službeni vjesnik" Općine Gunja broj 1/10 i 2/10).

Izmjene i dopune PPUO Gunja obuhvaćaju tekstualni i grafički dio.

U odnosu na važeći PPUO Gunja, napravljene su Izmjene i dopune koje su prikazane na kartografskom prikazu "0." Pregledna karta Izmjena i dopuna" (prikazane su Izmjene i dopune broj (1.-5.)).

Izmjena i dopuna broj 1.

Ova Izmjena i dopuna odnosi se na formiranje izdvojenog građevinskog područja groblja "Šumanovci", površine cca 2,2 ha.

Izmjena i dopuna broj 2.

Ova Izmjena i dopuna odnosi se na formiranje izdvojenog građevinskog područja groblja "Mezarje" površine cca 1 ha.

Izmjena i dopuna broj 3.

Ova Izmjena i dopuna odnosi se na ukidanje gospodarske zone poljoprivredne namjene (grupa farmi).

Izmjena i dopuna broj 4.

Ova Izmjena i dopuna odnosi se na formiranje izdvojenog građevinskog područja Ugostiteljsko-turističke zone za lovačke aktivnosti površine cca 0,4 ha.

Izmjena i dopuna broj 5.

Ovom Izmjenom i dopunom utvrđuje se obveza izrade i granica obuhvata detaljnih planova groblja "Šumanovac" i "Mezarje".

Izmjena i dopuna broj 6.

Ovom Izmjenom i dopunom određuje se lokacija za reciklažno dvorište građevinskog otpada na prostoru Gospodarske zone "Velebit".

Izmjena i dopuna broj 7.

Ova Izmjena i dopuna odnosi se na usklađivanje s Izmjenama i dopunama PPVSŽ iz 2007. godine, a odnosi se na obnovljive izvore energije.

Izmjena i dopuna broj 8.

Ova Izmjena i dopuna odnosi se na usklađivanje s Izmjenama i dopunama PPVSŽ iz 2007. godine, a odnosi se na vodnogospodarski sustav, u dijelu korištenja voda i vodoopskrbe.

Izmjena i dopuna broj 9.

Ova Izmjena i dopuna odnosi se na usklađivanje Odredbi PPUO Gunja s Odredbama Izmjena i dopuna PPVSŽ iz 2007. godine.

Izmjena i dopuna broj 10.

Ova Izmjena i dopuna odnosi se na usklađivanje s Izmjenama i dopunama PPVSŽ iz 2009. godine, a odnosi se na pokretnu mrežu elektroničkih komunikacija.

Izmjena i dopuna broj 11.

Ovom Izmjenom i dopunom sukladno zahtjevu Ministarstva kulture, Uprave za zaštitu prirodne baštine utvrđuje se područje ekološke mreže važne za divlje svojte i stanišne tipove, utvrđuju se zaštićene i ugrožene vrste te ugrožena i rijetka staništa.

Izmjena i dopuna broj 12.

Ova Izmjena i dopuna odnosi se na uvjete za izgradnju farmi izvan građevinskog područja naselja te članke 18., 19., 33., 72., 84. i 137. Odredbi za provođenje Plana.

IV. DOKUMENTACIJA

REPUBLIKA HRVATSKA
TRGOVAČKI SUD U OSIJEKU

IZVADAK IZ SUDSKOG REGISTRA

SUBJEKT UPISA

MBS:

030006824

OIB:

78499807369

TVRKA/NAZIV:

1 ZAVOD ZA PROSTORNO PLANIRANJE, dioničko društvo

SKRAĆENA TVRKA/NAZIV:

1 ZPO, d.d.

PRIJEVOD TVRTKE/NAZIVA:

1 English Urban planing institute, share holding company,
Osijek, Croatia

SJEDIŠTE:

1 Osijek, Vij.P.Kolarica 5/A

PREDMET POSLOVANJA - DJELATNOSTI:

- 1 51.1 - Posredovanje u trgovini
- 1 51.7 - Ostala trgovina na veliko
- 1 70.1 - Poslovanje vlastitim nekretninama
- 1 70.2 - Iznajmljivanje vlastitih nekretnina
- 1 70.31 - Agencije za promet nekretninama
- 1 72.3 - Obrada podataka
- 1 72.4 - Izrada baze podataka
- 1 74.13 - Istraživanje tržišta i ispit. javnog mnijenja
- 1 * - Savjetovanje i poslovi u arhitektonskoj djelatnosti
- 1 * - Inženjering, projektni menadžment i tehničke djelatnosti
- 1 * - Izrada elaborata o ekonomskoj vrijednosti poduzeća
- 1 * - Kopiranje, fotokopiranje, šapirografiranje i sl.usluge
- 1 * - Izvođenje investicijskih radova u inozemstvu i ustupanje investicijskih radova stranoj osobi u Hrvatskoj, a od toga samo:
- 1 * - Izrada ekspertiza i studija, invest.programa, prostornih i urban.planova i projekata, idejnih, glavnih i detaljnih projekata i investicijsko-tehn.dokumentacije, licitacijskih elab.(tenderske dokumentacije) i dr.investicijske dokument. za objekte i radove
- 1 * - Organizacija izgradnje kompletnih objekata (inženjering), izvođački inženjering i savjetodavni (konsulting) inženjering
- 1 * - Stručno-tehnički nadzor nad izvođenjem investicijskih radova u inozemstvu i nad izgradnjom investicijskih objekata

22 -10- 2010

D004, 2010-10-22 07:01:33

Stranica:





REPUBLIKA HRVATSKA
TRGOVAČKI SUD U OSIJEKU

IZVADAK IZ SUDSKOG REGISTRA

SUBJEKT UPISA

PREDMET POSLOVANJA - DJELATNOSTI:

- | | | |
|----|---|---|
| 1 | * | - Davanje stručne pomoći odnosno konzultantskih usluga u toku izgradnje i u radovima na izgrađenim objektima |
| 10 | * | - izrada studija o značajnom utjecaju plana i programa na okoliš |
| 10 | * | - izrada studija o utjecaju zahvata na okoliš uključujući i izradu studija o prihvatljivosti planiraoog zahvata u području prirode i izradu elaborata o zaštiti okoliša koji se odnose na zahvate za koje nije propisana obveza procjene utjecaja na okoliš |
| 10 | * | - izrada programa zaštite okoliša uključujući akcijske planove, izrada izvješća o stanju okoliša |

ČLANOVI UPRAVE/LIKVIDATORI:

- | | |
|---|---|
| 8 | Krunoslav Lipić, rođen 28.12.1955.godine, OI br.100459992/03
PU Osječko-baranjske
Osijek, Ivana Zajca 2 |
| 8 | - član uprave |
| 8 | - direktor, zastupa društvo pojedinačno i neograničeno |

NADZORNI ODBOR:

- | | |
|---|---|
| 8 | Sonja Cupec, 08.01.1947.godine, OI br.100923582/03 PU
Osječko-baranjska
Osijek, Sjenjak 44 |
| 8 | - predsjednik nadzornog odbora |
| 8 | Stjepan Stakor, rođen 14.05.1954.godine, OI br.13825154/98
MUP Osijek
Osijek, Vj.Gorana Zobundije 6 |
| 8 | - član nadzornog odbora |
| 9 | Vlado Sudar, rođ.21.05.1958., OI br.15135247 MUP Osijek
Osijek, A.Paradžika 10 |
| 9 | - zamjenik predsjednika nadzornog odbora |

TEMELJNI KAPITAL:

- | | |
|---|-----------------|
| 2 | 978.000,00 kuna |
|---|-----------------|

PRAVNI ODNOSI:

Pravni oblik:

- | | |
|---|------------------|
| 1 | dioničko društvo |
|---|------------------|

Temeljni akt:

- | | |
|---|---|
| 1 | Statut usvojen 03.11.1995. o usklađenju općih akata sa Zakonom o trgovačkim društvima |
| 2 | Odluka o izmjeni statuta od 26.04.1996. god. o usklađenju |

D004, 2010-10-22 07:01:33

Stranica: 2 od 3

22-10-2010





REPUBLIKA HRVATSKA
TRGOVAČKI SUD U OSIJEKU

IZVADAK IZ SUDSKOG REGISTRA

SUBJEKT UPISA

PРАВNI ODNOSI:

Temeljni akt:

- temeljnog kapitala sa ZTD
5 Odluka Skupštine od 19.11.1999. godine o izmjenama i dopunama Statuta i Odluka Skupštine o izmjeni članova Nadzornog odbora.

Statut:

- 4 Odluka Skupštine od 19.11.1999.godine o izmjeni i dopuni Statuta, kojom se broj članova nadzornog odbora sa 5 članova smanjuje na 3 člana.
6 Odlukom Skupštine društva od 25.04.2003.g. brisan podnaslov ispred čl.15., promjenjen čl.18. koji se odnosi na oblik izdavanja dionica i vođenje podataka o pravima vezanim uz dionice, te brisani čl.18.-27. Statuta sa pripadajućim podnaslovima.
10 Odluka o izmjenama i dopunama Statuta, donesena na Skupštini Društva 04.10.2010. g., kojom se mijenjaju odredbe čl. 10., a odnose se na predmet poslovanja društva, te se dodaje članak 33. koji se odnosi na mogućnost imenovanja člana Nadzornog odbora

OSTALI PODACI:

- 7 Promjena osobnih podataka zamjenika predsjednika Nadzornog odbora zbog promjene adrese.

Upise u glavnu knjigu proveli su:

RBU Tt	Datum	Naziv suda
0001 Tt-95/956-2	21.11.1995	Trgovački sud u Osijeku
0002 Tt-96/337-2	06.06.1996	Trgovački sud u Osijeku
0003 Tt-97/872-4	16.09.1997	Trgovački sud u Osijeku
0004 Tt-00/173-2	18.02.2000	Trgovački sud u Osijeku
0005 Tt-00/73-4	18.02.2000	Trgovački sud u Osijeku
0006 Tt-03/605-2	26.05.2003	Trgovački sud u Osijeku
0007 Tt-03/1563-2	22.12.2003	Trgovački sud u Osijeku
0008 Tt-05/1376-7	10.01.2006	Trgovački sud u Osijeku
0009 Tt-07/1829-3	27.12.2007	Trgovački sud u Osijeku
0010 Tt-10/1736-2	19.10.2010	Trgovački sud u Osijeku

U Osijeku, 22. listopada 2010.

Ovlaštena osoba:

OVAJ IZVADAK VJERAN JE IZVORNIKU
BROJ UPISNIKA POD KOJIM JE IZVADAK
IZDAN R3-5218/10 -2

TRGOVAČKI SUD U OSIJEKU

D004, 2010-10-22 07:01:33

Stranica: 3 od 3

Osijek,





REPUBLIKA HRVATSKA

MINISTARSTVO
PROSTORNOG UREĐENJA,
GRADITELJSTVA I STANOVANJA

10000 Zagreb, Ulica grada Vukovara 78
Tel: 01/61 33 444 fax: 01/61 12 131

ZAVOD ZA PROSTORNO PLANIRANJE, d. d.
O S I J E K

PRIMLJENO: 20.09.95.			
Org. jed.	Broj	Priloge	Vrlojednost
	437		

Uprava za prostorno uređenje

Klasa : 350-02/95-01/90
Urbroj: 531-02/1-1-95-2
Zagreb, 15. rujna 1995.

“ZAVOD ZA PROSTORNO PLANIRANJE” d.d.
Vijenac Paje Kolarića 5a
O S I J E K

Predmet: Suglasnost za upis u sudski registar
- dostavlja se

Na temelju odredbe članka 8. stavak 3. Zakona o prostornom uređenju (“Narodne novine”, br. 30/94) i odredbe članka 2. točka 1. Pravilnika o izdavanju suglasnosti za upis u sudski registar pravnih osoba koje obavljaju stručne poslove prostornog uređenja (“Narodne novine”, br. 93/94), Ministarstvo prostornog uređenja, graditeljstva i stanovanja daje

S U G L A S N O S T

ZA UPIS U SUDSKI REGISTAR

pravne osobe : **“ZAVOD ZA PROSTORNO PLANIRANJE” d.d.**

adresa : **OSIJEK, Vijenac Paje Kolarića 5a**

da obavlja stručne poslove prostornog uređenja u svezi s izradom:

- dokumentata prostornog uređenja i stručnih podloga za izdavanje lokacijskih dozvola





REPUBLIKA HRVATSKA
MINISTARSTVO ZAŠTITE OKOLIŠA,
PROSTORNOG UREĐENJA I
GRADITELJSTVA
10000 Zagreb, Ulica Republike Austrije 20
Tel: 01/37 82-444 Fax: 01/37 72-822

Uprava za prostorno uređenje

Klasa : UP/I-350-02/07-07/46
Urbr.: 531-06-07-3
Zagreb, 30. travnja 2007.

Ministarstvo zaštite okoliša, prostornog uređenja i graditeljstva, povodom zahtjeva tvrtke: ZAVOD ZA PROSTORNO PLANIRANJE d.d. iz Osijeka, Vijenac Paje Kolarića 5a, zastupan po direktoru: Krunoslav Lipić, dipl.ing.arh., za izdavanje suglasnosti za obavljanje stručnih poslova prostornog uređenja, na temelju odredbe članka 8.a stavka 1. Zakona o prostornom uređenju ("Narodne novine", br. 30/94, 68/98, 61/00, 32/02 i 100/04), donosi

RJEŠENJE

I. ZAVOD ZA PROSTORNO PLANIRANJE d.d. - u iz Osijeka, Vijenac Paje Kolarića 5a, daje se suglasnost za obavljanje svih stručnih poslova prostornog uređenja: izrade svih prostornih planova i stručnih podloga za izdavanje lokacijskih dozvola.

II. Pravna osoba iz točke I. izreke ovoga rješenja dužna je Ministarstvu zaštite okoliša, prostornog uređenja i graditeljstva dostaviti obavijest i dokumentaciju o naknadnoj promjeni uvjeta značajnih za davanje ove suglasnosti najkasnije u roku od 30 dana od dana nastanka promjene.

III. Suglasnost iz točke I. izreke ovoga rješenja oduzet će se ako pravna osoba prestane ispunjavati uvjete propisane za davanje suglasnosti ili ako stručne poslove prostornog uređenja obavlja protivno propisima koji uređuju prostorno uređenje.

Obrazloženje

ZAVOD ZA PROSTORNO PLANIRANJE d.d. iz Osijeka, Vijenac Paje Kolarića 5a, podnio je ovom Ministarstvu zahtjev za davanje suglasnosti za obavljanje svih stručnih poslova prostornog uređenja: izrade svih prostornih planova i stručnih podloga za izdavanje lokacijskih dozvola.

Uz zahtjev je priložio sve dokaze propisane člankom 3. Pravilnika o davanju i oduzimanju suglasnosti za obavljanje stručnih poslova prostornog uređenja ("Narodne novine", br. 21/06 i br.53/06) i to za slijedeće zaposlenike:

- Zvonimir Tucaković, dipl.ing.arh., ovlaštenu arhitekt, br.ovl. 1161,
- Krunoslav Lipić, dipl.ing.arh., ovlaštenu arhitekt, br.ovl. 1160,
- Sandra Horvat, dipl.ing.arh., ovlaštenu arhitekt, br.ovl. 3036,
- Vanesa Bolf, dipl.ing.arh.,
- Vlado Sudar, dipl.ing.grad.,
- Ivica Bugarić, dipl.ing.grad.,
- Mirko Strahinić, dipl.ing.stroj.,

Uvidom u navedenu dokumentaciju utvrđeno je da podnositelj zahtjeva ispunjava sve uvjete za izdavanje zatražene suglasnosti, propisane odredbama članka 2. stavka 1. navedenog Pravilnika.

Slijedom izloženog, a na temelju odredbe članka 202. stavak 1. Zakona o općem upravnom postupku preuzetog Zakonom o preuzimanju Zakona o općem upravnom postupku u Republici Hrvatskoj ("Narodne novine", br. 53/91 i 103/96 - Presuda Ustavnog suda), riješeno je kao u točki I. izreke ovoga rješenja.

U točki II. izreke ovoga rješenja odlučeno je u skladu s člankom 7. stavkom 3. Pravilnika o davanju i oduzimanju suglasnosti za obavljanje stručnih poslova prostornog uređenja.

Upozorenje iz točke III. izreke ovoga rješenja u skladu je s člankom 8.a Zakona o prostornom uređenju.

Upravna pristojba u državnim biljezima u iznosu od 70 kn po TAR. br. 1. i 2. Tarife upravnih pristojbi Zakona o upravnim pristojbama ("Narodne novine", br. 8/96 i 110/04) naljepljena je na zahtjevu i poništena je.

UPUTA O PRAVNOM LIJEKU:

Ovo rješenje je konačno u upravnom postupku, te se protiv njega ne može izjaviti žalba, ali se može pokrenuti upravni spor pred Upravnim sudom Republike Hrvatske.

Upravni spor pokreće se tužbom koja se podnosi u roku od 30 dana od dana dostave ovog rješenja i predaje se neposredno ili preporučeno poštom Upravnom sudu Republike Hrvatske.



Dostaviti:

1. ZAVOD ZA PROSTORNO PLANIRANJE d.d., Osijek, Vijenac P. Kolarića 5a,
2. Evidencija suglasnosti, ovdje
3. Spis, ovdje



REPUBLIKA HRVATSKA
HRVATSKA KOMORA ARHITEKATA
I INŽENJERA U GRADITELJSTVU

Klasa: UP/I-350-07/91-01/ 756
Urbroj: 314-01-99-1
Zagreb, 21. rujna 1999.

Na temelju članaka 24. i 50. Zakona o Hrvatskoj komori arhitekata i inženjera u graditeljstvu (Narodne novine, broj 47/98), Odbor za upise razreda arhitekata, rješavajući po zahtjevu koji je podnio LIPIC KRUNOSLAV, dipl.ing.arh., Osijek, Ivana Zajca 2, za upis u Imenik ovlaštenih arhitekata, donio je sljedeće

RJEŠENJE

1. U **Imenik ovlaštenih arhitekata** upisuje se **LIPIC KRUNOSLAV**, (JMBG 2812955300019), dipl.ing.arh., Osijek, u stručni smjer **Ovlašteni arhitekt**, pod rednim brojem **1160**, s danom upisa **01.09.99**.
2. Upisom u **Imenik ovlaštenih arhitekata**, LIPIC KRUNOSLAV, dipl.ing.arh., Osijek, stječe pravo na uporabu strukovnog naziva "**Ovlašteni arhitekt**" i pravo na obavljanje poslova temeljem članka 25. Zakona o Hrvatskoj komori arhitekata i inženjera u graditeljstvu, a u svezi sa člankom 4. stavkom 1. Statuta Hrvatske komore arhitekata i inženjera u graditeljstvu, te ostala prava i dužnosti sukladno posebnim propisima.
3. Ovlaštenom arhitektu izdaje se "**arhitektonska iskaznica**" i stječe pravo na uporabu "**pečata**".

O b r a z l o ž e n j e

LIPIC KRUNOSLAV, dipl.ing.arh. podnio je Zahtjev za upisu Imenik ovlaštenih arhitekata.

2

Odbor za upise razreda arhitekata proveo je postupak u povodu dostavljenog Zahtjeva, te je temeljem članka 24. stavka 2. Zakona o Hrvatskoj komori arhitekata i inženjera u graditeljstvu (Narodne novine, broj 40/99), a u svezi sa člankom 5. stavkom 4. i člankom 18. Statuta Hrvatske komore arhitekata i inženjera u graditeljstvu (Narodne novine, broj 40/99), riješeno kao u izreci.

Upisom u Imenik ovlaštenih arhitekata imenovana stječe pravo na izradu i uporabu pečata, sukladno članku 35. Statuta Hrvatske komore arhitekata i inženjera u graditeljstvu i na izdavanje "arhitektonske iskaznice".

Na temelju članka 141. stavka 1. točke 1. Zakona o općem upravnom postupku (Narodne novine, broj 53/91), predmet je riješen po skraćenom postupku.

Pouka o pravnom lijeku

Protiv ovog Rješenja žalba nije dopuštena, ali se može pokrenuti upravni spor podnošenjem tužbe Upravnom sudu Republike Hrvatske, u roku 30 dana od dana primitka ovog Rješenja.



Dostaviti:

1. LIPIĆ KRUNOSLAV
Osijek, Ivana Zajca 2
uz povrat potvrde o izvršenoj dostavi
2. U Zbirku isprava Komore
3. Pismohrana Komore



REPUBLIKA HRVATSKA

HRVATSKA KOMORA ARHITEKATA I INŽENJERA U GRADITELJSTVU

Klasa: UP/I-350-07/07-01/ 3325
Urbroj: 314-01-07-1
Zagreb, 11. listopada 2007. godine

Na temelju članka 24. i članka 26. stavka 2. Zakona o Hrvatskoj komori arhitekata i inženjera u graditeljstvu ("Narodne novine", br. 47/98), Statuta Hrvatske komore arhitekata i inženjera u graditeljstvu ("Narodne novine", br. 147/05), te na temelju Odluke i nacрта Rješenja Odbora za upis u Imenik ovlaštenih arhitekata od 11.10.2007. godine, koji je rješavao po Zahtjevu za upis BOLF VANESA, dipl.ing.arh, OSIJEK, IVANA ZAJCA 37, predsjednik Hrvatske komore arhitekata i inženjera u graditeljstvu donosi i potpisuje

RJEŠENJE

1. U **Imenik ovlaštenih arhitekata** upisuje se **BOLF VANESA**, dipl.ing.arh, OSIJEK, u stručni smjer za: **ovlaštena arhitektica** pod rednim brojem **3325**, s danom upisa **10.10.2007.** godine.
2. Upisom u **Imenik ovlaštenih arhitekata**, BOLF VANESA, dipl.ing.arh, stječe pravo na uporabu strukovnog naziva "**ovlaštena arhitektica**" i pravo na obavljanje stručnih poslova temeljem članka 25. Zakona o Hrvatskoj komori arhitekata i inženjera u graditeljstvu, a u svezi s člankom 4. stavkom 1., 4. i 5. Statuta Hrvatske komore arhitekata i inženjera u graditeljstvu, te ostala prava i dužnosti sukladno posebnim propisima.
3. Ovlašteni arhitekt poslove iz točke 2. ovoga Rješenja dužan je obavljati stvarno i stalno, te sukladno temeljnim načelima i pravilima struke koje treba poštivati ovlašteni arhitekt.
4. Ovlaštenom arhitektu Hrvatska komora arhitekata i inženjera u graditeljstvu izdaje "**arhitektonsku iskaznicu**" i "**pečat**", koji su trajno vlasništvo Komore.
5. Ovlašteni arhitekt dobiva posredstvom Hrvatske komore arhitekata i inženjera u graditeljstvu policu osiguranja od profesionalne odgovornosti od odabranog osiguravatelja. Polica se izdaje za razdoblje od godinu dana i obnavlja svake godine. Premija osiguranja uračunata je u članarinu.
6. Ovlašteni arhitekt dužan je plaćati Hrvatskoj komori arhitekata i inženjera u graditeljstvu članarinu i ostala davanja koja utvrde tijela Komore i Razreda, osim u slučaju mirovanja članstva, te pri prestanku članstva u Komori podmiriti sve dospjele financijske obveze prema istima.

Obrazloženje

BOLF VANESA, dipl.ing.arh, podnijela je Zahtjev za upis u Imenik ovlaštenih arhitekata.

Odbor za upis u Imenik ovlaštenih arhitekata proveo je na sjednici održanoj 11.10.2007. godine postupak razmatranja dostavljenog potpunog Zahtjeva imenovane, te je temeljem članka 24. stavka 2. i članka 26. stavka 2. Zakona o Hrvatskoj komori arhitekata i inženjera u graditeljstvu ("Narodne novine", br. 47/98), a u svezi s člankom 5. stavkom 2. i člankom 20. Statuta Hrvatske komore arhitekata i inženjera u graditeljstvu ("Narodne novine", br. 147/05), donio Odluku i nacrt Rješenja o upisu imenovane u Imenik ovlaštenih arhitekata. Nacrt Rješenja dostavljen je na potpis predsjedniku Komore.

Ovlašteni arhitekt stekao je pravo na obavljanje poslova projektiranja i/ili stručnog nadzora građenja prema članku 49. Zakona o gradnji ("Narodne novine", br. 175/03 i 100/04) i članku 4. stavku 1. Statuta Hrvatske komore arhitekata i inženjera u graditeljstvu ("Narodne novine", br. 147/05), u svojstvu odgovorne osobe upisom u Imenik ovlaštenih arhitekata Hrvatske komore arhitekata i inženjera u graditeljstvu i to pravo mu traje dok traje polica osiguranja od profesionalne odgovornosti, odnosno do izricanja stegovne kazne iz članka 30. Zakona o Hrvatskoj komori arhitekata i inženjera u graditeljstvu ("Narodne novine", br. 47/98), a u svezi s člankom 4. stavkom 4. i 5. Statuta Hrvatske komore arhitekata i inženjera u graditeljstvu ("Narodne novine", br. 147/05).

Ovlašteni arhitekt, osim u slučaju mirovanja članstva, dobiva posredstvom Hrvatske komore arhitekata i inženjera u graditeljstvu policu osiguranja od profesionalne odgovornosti od odabranog osiguravatelja. Polica se izdaje za razdoblje od godinu dana i obnavlja svake godine. Premija osiguranja uračunata je u članarinu.

Upisom u Imenik ovlaštenih arhitekata imenovana je stekla pravo na "pečat" i "arhitektonsku iskaznicu" koje mu izdaje Hrvatska komora arhitekata i inženjera u graditeljstvu, a koji su trajno vlasništvo Komore temeljem članka 4. stavka 2. i 3. Statuta Hrvatske komore arhitekata i inženjera u graditeljstvu ("Narodne novine", br. 147/05).

Sva prethodno navedena prava obvezuju ovlaštenog arhitekata na redovno i uredno plaćanje članarine u skladu s člankom 31. Statuta Hrvatske komore arhitekata i inženjera u graditeljstvu ("Narodne novine", br. 147/05).


Ovlašteni arhitekt može poslove projektiranja i/ili stručnog nadzora građenja prema članku 51., 52., 53. i 55. Zakona o gradnji ("Narodne novine", br. 175/03 i 100/04) obavljati samostalno u vlastitom uredu, zajedničkom uredu, projektantskom društvu, odnosno u pravnoj osobi registriranoj za tu djelatnost.

Ovlašteni arhitekt dužan je u obavljanju poslova projektiranja i/ili stručnog nadzora građenja poštivati odredbe Zakona o gradnji i posebnih zakona, te osigurati da obavljanje poslova projektiranja i/ili stručnog nadzora bude u skladu s načelima i pravilima struke, koja treba poštivati ovlašteni arhitekt.

Na temelju svega prethodno navedenog, riješeno je kao u dispozitivu ovoga Rješenja.

Pouka o pravnom lijeku

Protiv ovog Rješenja žalba nije dopuštena, ali se može pokrenuti upravni spor podnošenjem tužbe Upravnom sudu Republike Hrvatske, u roku od 30 dana od primitka ovog Rješenja.

PREDSJEDNIK KOMORE

DAMIR DELAČ, dipl.ing.geod.

Dostaviti:

1. VANESA BOLF, 31000 OSIJEK, IVANA ZAJCA 37
2. U Zbirku isprava Komore
3. Pismohrana Komore

ZAVOD ZA PROSTORNO PLANIRANJE d.d. OSIJEK

Na temelju Članka 40. stavka 1. Zakona o prostornom uređenju i gradnji (NN br. 76/2007 i 38/2009), direktor Zavoda donosi

RJEŠENJE

O IMENOVANJU ODGOVORNOG VODITELJA NACRTA PRIJEDLOGA DOKUMENTA PROSTORNOG UREĐENJA

I

Imenuje se Vanesa Bolf, dipl.ing.arh. za Odgovornog voditelja Nacrta prijedloga Izmjena i dopuna Prostornog plana uređenja Općine Gunja.

II

Ovo Rješenje stupa na snagu danom donošenja.

Osijek, 14. lipnja 2010.

ZAVOD ZA PROSTORNO PLANIRANJE
d. d.
O S I J E K
Vijećac Paje Kolarića 5a

Direktor:
Krunoslav Lipić, dipl.ing.arh.



