

Zavod za prostorno planiranje
d.d.
Osijek, Vijećnica Paje Kolarica 5a

**PREDSJEDNIK PREDSTAVNIČKOG
TIJELA:**

Pečat:

PROSTOR ZA OVJERU TIJELA NADLEŽNOG ZA DONOŠENJE PLANA

II. IZMJENE I DOPUNE PROSTORNOG PLANA UREĐENJA OPĆINE IVANKOVO

Osijek, kolovoz 2016.

SURADNJA I KONZULTACIJE U IZRADI PLANA

Suradnja i konzultacije:	<ol style="list-style-type: none">1. Ministarstvo zaštite okoliša i prirode, Uprava za zaštitu prirode, Zagreb2. Ministarstvo kulture, Uprava za zaštitu kulturne baštine, Konzervatorski odjel u Vukovaru, Vukovar3. Ministarstvo poljoprivrede, Zagreb4. Ministarstvo obrane, Uprava za materijalne resurse, Služba za nekretnine, graditeljstvo i zaštitu okoliša5. MORH, Zagreb6. Državna uprava za zaštitu i spašavanje, Područni ured za zaštitu i spašavanje Vukovar, Vukovar7. Hrvatska agencija za poštu i elektroničke komunikacije, Zagreb8. Ured državne uprave u Vukovarsko-srijemskoj županiji, Služba za gospodarstvo i imovinsko-pravne poslove Vukovar, Vukovar9. Plinara istočne Slavonije d.o.o. Vinkovci, Vinkovci10. INA d.d., SD Istraživanje i proizvodnja nafte i plina11. Plinacro d.o.o., Zagreb12. JANAF, Zagreb13. Vinkovački vodovod i kanalizacija d.o.o. Vinkovci14. HEP, ODS, Elektra Vinkovci, Vinkovci15. Hrvatske ceste do.o., za upravljanje, građenje i održavanje državnih cesta, Zagreb16. Uprava za ceste, Vukovarsko-srijemske županije, Vinkovci17. HŽ Infrastruktura, Zagreb18. HAKOM, Zagreb19. Općina Ivankovo20. Zavod za prostorno uređenje Vukovarsko-srijemske županije, Vinkovci
--------------------------	---

S A D R Ž A J		Stranica
0. OPĆI DIO		1
1. Naslovna stranica		1
2. Potpisni list		2
3. Suradnja i konzultacije u izradi Plana		3
4. Sadržaj		4
I. TEKSTUALNI DIO PLANA		1
1. ODREDBE ZA PROVOĐENJE		1
II. GRAFIČKI DIO		1
		Mjerilo
0.	PREGLEDNA KARTA IZMJENA I DOPUNA	1:25.000
1.	KORIŠTENJE I NAMJENA POVRŠINA	1:25.000
2.A.	INFRASTRUKTURNI SUSTAVI Promet, pošta i elektroničke komunikacije	1:25.000
2.C.	INFRASTRUKTURNI SUSTAVI Vodnogospodarski sustav	1:25.000
3.B.	UVJETI ZA KORIŠTENJE, UREĐENJE I ZAŠTITU PROSTORA Područja primjene posebnih mjera uređenja i zaštite	1:25.000
4.A.	GRAĐEVINSKO PODRUČJE IVANKOVO	1: 5.000
4.B.	GRAĐEVINSKO PODRUČJE NASELJA PRKOVCI	1: 5.000
4.C.	GRAĐEVINSKO PODRUČJE NASELJA RETKOVC I IZDVOJENO GRAĐEVINSKO PODRUČJE IZVAN NASELJA GROBLJE RETKOVC I	1: 5.000

III. IZMJENE I DOPUNE TEKSTUALNOG DIJELA PLANA I EVIDENCIJA POSTUPKA	1
A) OBRAZLOŽENJE IZMJENA I DOPUNA PROSTORNOG PLANA UREĐENJA OPĆINE IVANKOVO	1
1. OBRAZLOŽENJE IZMJENA I DOPUNA	1
2. IZMJENE I DOPUNE TEKSTUALNOG DIJELA PLANA	3
B) POPIS SEKTORSKIH DOKUMENATA I PROPISA KOJE JE BILO POTREBNO POŠTIVATI U IZRADI PLANA	7
C) ZAHTJEVI IZ ČLANKA 90. ZAKONA O PROSTORNOM UREĐENJU	9
D) IZVJEŠĆE O JAVNOJ RASPRAVI	42
E) SAŽETAK ZA JAVNOST	121
F) OČITOVANJE UPRAVNOG ODJELA ZA PROSTORNO UREĐENJE, GRADNJU I ZAŠTITU OKOLIŠA I VUKOVARSKO-SRIJEMSKJE ŽUPANIJE	128
G) EVIDENCIJA POSTUPKA IZRADA I DONOŠENJA PROSTORNOG PLANA	130
IV. DOKUMENTACIJA	1
1. Izvadak iz sudskog registra	1
2. Suglasnost za upis u sudski registar nadležnog Ministarstva	5
3. Rješenje kojim se daje suglasnost za obavljanje svih stručnih poslova prostornog uređenja	6
4. Rješenje o upisu u Imenik ovlaštenih arhitekata Hrvatske komore arhitekata i inženjera u graditeljstvu	8
5. Rješenje o imenovanju odgovornog voditelja Nacrta prijedloga Plana	10

I. TEKSTUALNI DIO PLANA

1. ODREDBE ZA PROVOĐENJE

Odredbe za provođenje (iz elaborata PPUO Ivankovo) mijenjaju se i dopunjuju na sljedeći način:

Članak 4. *

Točka (1.), mijenja se i glasi:

U ovom Planu površine za razvoj i uređenje prikazane su u kartografskom prikazu br. 1. "Korištenje i namjena površina" i određuju se za sljedeće namjene:

1. Površine za razvoj i uređenje naselja:
 - građevinsko područje naselja Ivankovo sa svojim izdvojenim dijelovima građevinskog područja naselja, građevinsko područje naselja Prkovci sa svojim izdvojenim dijelom građevinskog područja naselja i građevinsko područje naselja Retkovci.
2. Površine za razvoj i uređenje izvan naselja:
 - a) Izdvojena građevinska područja izvan naselja
 - izdvojeno građevinsko područje izvan naselja groblje Retkovci
 - b) Površine za iskorištavanje mineralnih sirovina
 - eksploatacijsko polje opekarske gline "Dren"
 - c) Poljoprivredno tlo isključivo osnovne namjene
 - osobito vrijedno obradivo tlo,
 - vrijedno obradivo tlo,
 - ostala obradiva tla.
 - d) Šuma isključivo osnovne namjene
 - gospodarska šuma,
 - zaštitna šuma Durgutovica.
 - e) Ostalo šumsko zemljište isključivo osnovne namjene
 - f) Ostalo poljoprivredno tlo, šume i šumsko zemljište
 - g) Vodne površine
 - rijeka Bosut
 - h) Prometne površine".

* Odredbe za provođenje započinju u ovom Planu s brojem 4., da bi se izjednačile s brojevima u Odluci o donošenju Plana

Članak 5.

U točki (2.), u stavku 1. u alineji 1. riječi: "(izgrađeni i neizgrađeni dio)" zamjenjuju se riječima: "izgrađeni, neizgrađeni ali uređeni dio i neizgrađeni i neuređeni dio".

Članak 6.

U točki (3.), u stavku 2. iza alineje 10., dodaje se nova alineja 11. koja glasi:

- "• za vodove sustava odvodnje 100,0 m."

Dosadašnja alineja 11., postaje alineja 12.

Članak 7.

U točki (13.), u alineji "a) Prometne građevine" iza druge točke dodaje se nova točka 3. koja glasi:

- "• Elektronička komunikacijska infrastruktura"

Članak 8.

U točki (14.), u alineji "a) Prometne građevine" točka 3. mijenja se i glasi:

- "• Elektroničke komunikacijske
 - korisnički elektronički komunikacijski vodovi s pripadajućim građevinama,
 - odašiljači nepokretnih i pokretnih EK mreža izvan građevinskog područja.

Članak 9.

U točki (18.), u stavku 1. riječi: "stalnog stanovanja", brišu se.

Članak 10.

U točki (30.), iza stavka 3. dodaje se novi stavak 4. koji glasi:

"Iznimno od stavka 3., poluprisonjene građevine mogu se jednom svojom stranom približiti dvorišnoj međi i na manju udaljenost, ali ne manju od 0,5 m."

Dosadašnji stavci 4. i 5., postaju stavci 5. i 6.

Članak 11.

U točki (81.), iza stavka 2. dodaje se novi stavak 3. koji glasi:

"Unutar poslovne namjene-pretežito trgovačke K2 mogu se graditi građevine trgovačke namjene, infrastrukturne građevine i ostale građevine u funkciji trgovačke namjene. Građevine trgovačke namjene moraju se udaljiti od regulacijske linije minimalno 20,00 m te se mogu graditi na dvorišnim međama ili se udaljiti od njih. Maksimalna ukupna visina građevine je 13,50 m; a maksimalna etažna visina je podrum ili suteren i tri nadzemne etaže. Najveći koeficijent izgrađenosti (kig) građevne čestice trgovačke namjene je 0,60."

Članak 12.

U točki (82.), u stavku 1. dodaje se druga rečenica koja glasi:

"Osim naprijed navedenih građevina u gospodarskim zonama moguća je gradnja reciklažnog dvorišta te postrojenja za proizvodnju električne i/ili toplinske energije (elektrana i sl.) koje kao resurs koriste obnovljive izvore energije (sunce, vjetar, biomase i sl.)."

Članak 13.

U točki (83.), u stavku 1. iza alineje 6., dodaje se nova alineja 7. koja glasi:

"- reciklažno dvorište RD".

Članak 14.

Točka (85.), mijenja se i glasi:

"Za gradnju PPUT djelatnosti utvrđuju se sljedeći uvjeti:

LOKACIJA	DOZVOLJENA DJELATNOST	UVJETI KORIŠTENJA GRAĐEVNE ČESTICE I UVJETI GRADNJE GRAĐEVINA
NA GRAĐEVNOJ ČESTICI OBITELJSKE STAMBENE GRAĐEVINE	<ul style="list-style-type: none"> - tihe i čiste djelatnosti, - sljedeće djelatnosti s potencijalno nepovoljnim utjecajem na okoliš: <ul style="list-style-type: none"> • sve vrste radionica za popravak i servisiranje vozila • sve vrste radionica za obradu metala i drveta • praonice vozila • trgovački centri 	<ul style="list-style-type: none"> - max. bruto izgrađena površina zasebne građevine PPUT djelatnosti je 100,0 m², - bruto izgrađena površina za sve PPUT djelatnosti na građevnoj čestici obiteljskog stanovanja ne može biti veća od bruto izgrađene površine za stanovanje. - max. etažna visina građevine je podrum, prizemlje i potkrovlje, - max. visina građevine je 7,0 m, - na dubini većoj od 20,0 m od regulacijske linije visina građevine na dvorišnoj međi može iznositi na toj međi max. 4,5 m od kote terena, neposredno uz među. Visina građevine odnosno dijela građevine može se povećavati udaljavanjem od međe s tim da max. visina građevine odnosno dijela građevine može iznositi 4,5 m + 1/2 udaljenosti od dvorišne međe. - građevine za PPUT djelatnosti s potencijalno nepovoljnim utjecajem na okoliš moraju biti udaljene min. 50,0 m od regulacijske linije, i min. 5,0 m od svih dvorišnih međa.
NA GRAĐEVNOJ ČESTICI KOJA GRANIČI S IZGRAĐENOM GRAĐEVNOM ČESTICOM STAMBENE, TE JAVNE I DRUŠTVENE GRAĐEVINE	<ul style="list-style-type: none"> - tihe i čiste djelatnosti, - građevine uslužnih i trgovačkih djelatnosti, - sljedeće djelatnosti s potencijalno nepovoljnim utjecajem na okoliš: <ul style="list-style-type: none"> • sve vrste radionica za popravak i servisiranje vozila, • sve vrste radionica za obradu metala i drveta, • praonice vozila, • ugostiteljski objekti tipa noćni bar, noćni klub, disko bar i disko klub. 	<ul style="list-style-type: none"> - najveći koeficijent izgrađenosti građevne čestice je 0,6, - max. visina građevine je 13,5 m, - građevine proizvodnih, ugostiteljsko-turističkih i komunalno-servisnih djelatnosti s potencijalno nepovoljnim utjecajem na okoliš moraju biti udaljene min. 50,0 m od regulacijske linije i min. 5,0 m od svih dvorišnih međa, <p>Iznimno, građevine koje se grade u rubnim dijelovima naselja, mogu se graditi na dvorišnoj međi, ako je ona istovremeno i granica građevinskog područja.</p>
U OSTALIM SLUČAJEVIMA	<ul style="list-style-type: none"> - građevine za sve PPUT djelatnosti 	<ul style="list-style-type: none"> - najveći koeficijent izgrađenosti 0,6, - max. etažna visina: podrum i 3 nadzemne etaže, - max. visina građevine je 13,5 m.

Članak 15.

Točka (113.), mijenja se i glasi:

"Komunalne građevine su groblja i tržnice na malo."

Članak 16.

U točki (114.), u stavku 1. dodaje se druga rečenica koja glasi:

"U izdvojenom dijelu građevinskog područja naselja Prkovci zadržava se prostor postojećeg groblja."

Članak 17.

Točka (126.), mijenja se i glasi:

"Izvan građevinskog područja naselja u ovom PPUO dozvoljava se gradnja na sljedećim područjima:

- izdvojeno građevinsko područje izvan naselja groblje Retkovci,
- područja Općine izvan građevinskog područja."

Članak 18.

Iza točke (126.), dodaje se novi podnaslov i točka (126.a.) koji glase:

"Groblje

(126.a.) Na prostoru groblja mogu se graditi građevine koje su u funkciji osnovne namjene sukladno posebnim propisima."

Članak 19.

Iza točke (185.), podnaslov: "5.3. TELEKOMUNIKACIJSKA MREŽA" zamjenjuje se naslovom: "5.3. ELEKTRONIČKE KOMUNIKACIJE"

Članak 20.

Točka (186.), mijenja se i glasi:

"Razvoj elektroničke komunikacijske mreže obuhvaća građenje elektroničke komunikacijske infrastrukture i povezane opreme neophodne za pružanje elektroničkih komunikacijskih usluga. Elektronička komunikacijska infrastruktura i povezana oprema može se graditi unutar i izvan građevinskih područja, u skladu s posebnim propisima."

Članak 21.

Točka (187.), mijenja se i glasi:

"Gradnja i/ili rekonstrukcija elektroničke komunikacijske infrastrukture i druge povezane opreme za međunarodno, magistralno i međumjesno povezivanje u nepokretnoj elektroničkoj komunikacijskoj mreži planira se podzemno sljedeći koridor prometnica, željezničkih pruga i drugih vrsta infrastrukture. Iznimno, zbog bitnog skraćivanja trase, prostornih ograničenja i

sl., koridor elektroničke komunikacijske infrastrukture može se planirati i izvan koridora prometnice, željezničkih pruga i drugih vrsta infrastrukture, vodeći prava u pravu vlasništva.

Osim planom naznačenih postojećih vodova i planiranih koridora nepokretne komunikacijske mreže, moguće je graditi i druge koridore nepokretne komunikacijske mreže i/ili rekonstruirati postojeće vodove u skladu s Odredbama ovog Plana i važećim propisima, a temeljem projektne dokumentacije.

Za izgrađenu elektroničku komunikacijsku infrastrukturu za pružanje javnih komunikacijskih usluga putem elektroničkih komunikacijskih vodova moguća je dogradnja ili rekonstrukcija te eventualno proširenje radi implementacije novih tehnologije i/ili kolokacija, odnosno potreba novih operatera, vodeći računa o pravu zajedničkog korištenje od stranu svih operatera.

U građevinskom području u pravilu se planira gradnja kabela elektroničke komunikacijske mreže. Iznimno na području naselja elektronički komunikacijski vodovi mogu se graditi i/ili rekonstruirati i nadzemno.

Trase elektroničkih komunikacijskih vodova planiraju se podzemno i/ili nadzemno u zonama pješačkih staza ili zelenih površina, gdje god je to moguće, ili prema načelu gradnje integrirane infrastrukture."

Članak 22.

Točka (188.), mijenja se i glasi:

"Elektronička komunikacijska infrastruktura i povezana oprema pokretne mreže prema načinu postavljanja dijeli se na elektroničku komunikacijsku infrastrukturu i povezanu opremu na postojećim građevinama (antenski prihvat) i elektroničku komunikacijsku infrastrukturu i povezanu opremu sa samostojećim antenskim stupovima.

Samostojeći antenski stupovi za postavljanje elektroničke komunikacijske infrastrukture i povezane opreme po konstrukciji izvode se kao rešetkasti antenski stupovi i štapni stupovi. Raspored samostojećih antenskih stupova prikazan je na kartografskom prikazu broj 2.A. Promet, Pošta i elektroničke komunikacije na sljedeći način:

- postojeći samostojeći antenski stupovi, simbolom na lokaciji prema stvarnim koordinatama istog,
- područjem za smještaj samostojećeg antenskog stupa s radijusima od 1000 i 1500 m.

Unutar područja za smještaj samostojećeg antenskog stupa uvjetuje se gradnja samostojećeg antenskog stupa takvih karakteristika da može prihvatiti više operatera, a prema projektu koji je potvrđen rješenjem Ministarstva zaštite okoliša, prostornog uređenja i graditeljstva.

Iznimno od prethodnog stavka ove točke, unutar granica građevinskog područja naselja gradskog karaktera i u izdvojenim građevinskim područjima ugostiteljsko-turističke odnosno športsko-rekreacijske namjene, nije dozvoljena izgradnja rešetkastih antenskih stupova već samo štapnih stupova visine do 30m.

Ukoliko je unutar područja za smještaj samostojećeg antenskog stupa već izgrađen samostojeći antenski stup/stupovi, tada je moguća izgradnja još samo jednog dodatnog zajedničkog stupa za ostale operatore/operatora.

Nije dozvoljeno postavljanje samostojećih antenskih stupova unutar zaštitnog pojasa državnih cesta kao ni unutar koridora planiranih državnih cesta odnosno željeznica.

Dopušteno je postavljanje elektroničke komunikacijske infrastrukture i povezane opreme na postojećim građevinama u suglasju s ishođenim posebnim uvjetima pravnih osoba s javnim ovlastima po posebnim propisima, a sve u skladu i s dokumentima prostornog uređenja predmetne jedinice lokalne samouprave.

Postojeća GSM tehnologija javnih pokretnih telekomunikacija može se dograditi/rekonstruirati sustavima sljedećih generacija tj. novih tehnologija.

U koridorima planiranih trasa dalekovoda naponskog nivoa 110 kV i više ne mogu se graditi samostojeći antenski stupovi mobilnih telekomunikacijskih mreža.

Izgradnja elektroničke komunikacijske infrastrukture u zoni aerodroma dopuštena je samo ako se aeronautičkom studijom dokaže da ista ne probija zaštitne ravnine aerodroma, a sve u skladu s ICAO dokumentom Annex 14, Aerodromes.

Prilikom određivanja lokacija i izgradnje građevina elektroničke komunikacijske infrastrukture, potrebno je poštivati posebne uvjete od interesa obrane vezano za zone posebne namjene i zaštićene i sigurnosne zone vojnih objekata koji su definirani Prostornim planom Vukovarsko-srijemske županije, odnosno prostornim planom Općine.

U postupcima ishođenja dozvola za gradnju objekata elektroničkih pokretnih komunikacija potrebno je ishoditi posebne uvjete i suglasnost MORH-a.

Za zahvate na arheološkim područjima i lokalitetima upisanim u Registar ili zaštićenim na osnovi prostornog plana nužna su prethodna arheološka istraživanja, napose ako su neophodna za određivanje uvjeta zaštite kulturnoga dobra. Usto, na potencijalnim arheološkim područjima obavezan je arheološki nadzor, te neophodna zaštitna iskopavanja.

Samostojeće antenske stupove na postojećim lokacijama, osobito one postavljene bez prethodnoga odobrenja, koji izravno fizički ili vizualno degradiraju kulturno dobro, odnosno kulturno-povijesne vrijednosti prostora, potrebno je dislocirati ili rekonstruirati, ako je to moguće, prema uvjetima nadležnoga konzervatorskog odjela.

Postavljanje novih samostojećih antenskih stupova na području kulturnoga dobra eventualno će biti moguće ukoliko ne zadire u povijesnu strukturu toga dobra i ukoliko vizualno ne narušava kulturno dobro.

Ako se prilikom građevinskih radova u vezi s postavljanjem novoga samostojećeg antenskog stupa naiđe na arheološki nalaz treba postupiti prema čl. 45. važećeg Zakona o zaštiti i očuvanju kulturnih dobara.

Potrebno je izbjegavati lociranje samostojećih antenskih stupova u dometu glavnih točaka promatranja (vidikovci, odmorišta, prilazni putovi) kulturno-povijesnih vrijednosti, posebno u dometu kulturno-povijesnih prostornih dominantni.

U područjima gdje napajanje radijske opreme kablovima ili zračnim vodovima može znatno destruirati povijesnu strukturu kulturnoga dobra ili njegovu vizuru moguća je primjena alternativnoga izvora energije (solarnog, vjetro-solarnog i sl.) u dogovoru s nadležnim konzervatorskim odjelom.

Za pristup samostojećim antenskim stupovima u najvećoj mogućoj mjeri koristiti i održavati trase povijesnih kolnih putova i pješačkih staza.

Prilikom određivanja lokacija i izgradnje građevina elektroničke komunikacijske infrastrukture, potrebno je pridržavati se sljedećih mjera zaštite prirode:

- izbjegavati smještaj i planiranje samostojećih antenskih stupova na područjima zaštićenim temeljem Zakona o zaštiti prirode, a posebice na područjima zaštićenim u kategoriji (nacionalni park, strogi rezervat), posebni rezervat te ostalim kategorijama ukoliko zaštićeno područje obuhvaća malu površinu,
- ukoliko je zbog postizanja osnovne pokrivenosti nemoguće izbjeći planiranje i izgradnju samostojećih antenskih stupova na zaštićenom području isti se trebaju planirati rubno odnosno ne smiju se planirati na istaknutim i krajobrazno vrijednim lokacijama i vrhovima uzvisina,
- na prostoru velikih zaštićenih područja planirati minimalni broj stupova koji omogućava pokrivenost,
- pristupni put do samostojećeg antenskog stupa ne smije se asfaltirati,
- tipski objekt za smještaj opreme projektirati na način da se koriste materijali i boje prilagođene prostornim obilježjima okolnog prostora i tradicionalnoj arhitekturi (žbukana pročelja, dvostrešni kosi krov prekriven crijepom i dr.),
- na novoj lokaciji samostojeći antenski stup treba biti takovih karakteristika da može prihvatiti više operatera,
- ukoliko je na planiranoj lokaciji već izgrađen samostojeći antenski stup koji ne može prihvatiti druge operatere novi stup se ne može graditi na udaljenosti manjoj od 1000-3000 m ovisno o uvjetima prostora,
- za planirane samostojeće antenske stupove na područje ekološke mreže koji sami ili s drugim zahvatima mogu imati značajan utjecaj na područje ekološke mreže treba ocijeniti, sukladno Zakonu o zaštiti prirode, njihovu prihvatljivost za ekološku mrežu odnosno na ciljeve očuvanja tog područja ekološke mreže."

Članak 23.

Točka (189.), se briše.

Članak 24.

Iza točke (200.), dodaje se novi podnaslov i točka (200.a) koji glase:

"Obnovljivi izvori energije

(200.a) Planom se omogućava planiranje i izgradnja postrojenja za proizvodnju električne energije i/ili toplinske energije (elektrana i sl.) koje kao resurs koriste obnovljive izvore energije (sunce, vjetar, biomase i sl.) uz obvezu smještaja izvan područja: zaštićene prirode, zaštićenih krajolika, zaštićenih područja graditeljske baštine i arheoloških lokaliteta te drugih područja za koje uvjete korištenja i uređenja prostora određuju državne ustanove i ustanove s javnim ovlastima.

Proizvedena električna energija može se koristiti za vlastite elektroenergetske potrebe, a višak ili ukupna proizvedena električna energija bi se predavala u elektrodistribucijski sustav. Za omogućavanje preuzimanja viška ili ukupne proizvedene električne energije u distribucijski sustav omogućava se izgradnja elektroenergetskih postrojenja (trafostanica ili rasklopišta), veličine i snage potrebne za prihvat viška ili cjelokupno proizvedene električne energije, kao i priključnih vodova za njihovo povezivanje s postojećom elektroenergetskom mrežom.

Postrojenja za proizvodnju električne i/ili toplinske energije koja kao resurs koriste ostale obnovljive izvore energije mogu se graditi izvan granica građevinskih područja, u izdvojenim građevinskim područjima i unutar granica građevinskog područja naselja.

Postrojenja za proizvodnju električne energije i/ili toplinske energije koja kao resurs koriste biogorivo, krute mase, bioplina i sl., mogu se graditi izvan granica građevinskih područja samo u sklopu namjena koja su dozvoljena izvan granica građevinskih područja kao npr. farme, proizvodno poljoprivredno-gospodarski pogoni i sl.

U izdvojenim građevinskim područjima gospodarske namjene (proizvodna, poslovna i poljoprivredna) mogu se kao resursi koristiti svi obnovljivi izvori energije, dok se u izdvojenim građevinskim područjima drugih namjena (ugostiteljsko-turističke, športsko-rekreacijske i dr.) kao resurs može se koristiti samo obnovljivi izvor energije kao što je sunce, vjetar i geotermalna energija.

Unutar granica građevinskih područja naselja postrojenja za proizvodnju električne energije i/ili toplinske energije koje kao resurs koriste obnovljive izvore energije sunce (solarni kolektori) mogu se graditi na građevnim česticama neovisno o namjeni (osim prometnih i javnih zelenih površina) sukladno posebnim propisima.

Postrojenja za proizvodnju električne energije i/ili toplinske energije (elektrana i sl.) koje kao resurs koriste obnovljive izvore energije koji mogu imati nepovoljan utjecaj na okoliš unutar granica građevinskog područja naselja mogu se graditi:

- u gospodarskim zonama pod uvjetom da udaljenost postrojenja za proizvodnju električne i/ili toplinske energije od regulacijske linije i dvorišnih međa iznosi minimalno 5,0 m,
- na građevnoj čestici proizvodne namjene pod uvjetom da je udaljenost građevine postrojenja za proizvodnju električne energije i/ili toplinske energije od regulacijske linije je minimalno 10,0 m, a od dvorišnih međa je minimalno 5,0 m (osim kada graniči s građevnom česticom stambene te javne i društvene namjene udaljenost od dvorišne međe je minimalno 10 m),
- na građevnoj čestici obiteljske stambene građevine pod uvjetom:
 - da ima postojeću građevinu za smještaj životinja do maksimalno 50 uvjetnih grla ili se ona istovremeno gradi s postrojenjem (ako postrojenje koristi kao jedan od resursa fekalije i/ili ostatke životinja),
 - udaljenost građevine postrojenja za proizvodnju električne i/ili toplinske energije od regulacijske linije je minimalno 50,0 m, a od dvorišnih međa minimalno 5,0 m.
 - da proizvedenu električnu energiju i/ili toplinsku energiju većim dijelom koristi za vlastite potrebe, a manji dio za daljnju distribuciju u elektroenergetski sustav.

Solarni i fotonaponski paneli mogu se postavljati na tlo, krovove i pročelja zgrada. Ako se solarni i fotonaponski paneli postavljaju na tlo njihova površina ulazi u obračun koeficijenta izgrađenosti građevne čestice."

Članak 25.

Točka (212.), mijenja se i glasi:

"U ovom PPUO odvodnja otpadnih voda riješena je na sljedeći način:

- za sva naselja Općine izgradnjom jedinstvenog sustava odvodnje".

Članak 26.

Točka (214.), mijenja se i glasi:

"Prijemnici za prihvata otpadnih voda sa područja Općine su:

- vodotok Bosut".

Članak 27.

Točka (234.), mijenja se i glasi:

"Područje Općine u cijelosti mora biti pokriveno organiziranim uklanjanjem svih vrsta otpada (komunalni, neopasni proizvodni, opasni otpad te posebne kategorije otpada).".

Članak 28.

Točka (235.), mijenja se i glasi:

"Komunalni otpad se prikuplja na propisani način i predaje ovlaštenom koncesionaru na daljnje raspolaganje.".

Članak 29.

Točka (236.), mijenja se i glasi:

"Neopasni proizvodni otpad se mora skladištiti na parceli proizvođača otpada na zakonom propisani način, do trenutka predaje ovlaštenom sakupljaču te vrste otpada ili do trenutka odvoza na legalno odlagalište (ili preradu) te vrste otpada.".

Članak 30.

Točka (237.), mijenja se i glasi:

"Opasni otpad i posebne kategorije otpada se moraju privremeno skladištiti na zakonom propisani način, te predati na daljnje gospodarenje ovlaštenom skupljaču opasnog otpada ili posebnih kategorija otpada.".

Članak 31.

Iza točke (237.), dodaju se dvije nove točke (237.a) i (237.b) koje glase:

"(237.a) Na području gospodarske zone Ivankovo-zapad na kč.br. 2398/23 k.o. Ivankovo izvesti će se Općinsko reciklažno dvorište. Minimalna veličina reciklažnog dvorišta je 500 m². Pristup do reciklažnog dvorišta mora biti minimalne širine 3,5 m.

Na građevnoj čestici nužno je osigurati potrebni manevarski prostor u svrhu postavljanja, pražnjenja i održavanja kontejnera za otpad. Sa čestice se mora osigurati kontrolirano prikupljanje oborinskih voda te zbrinjavanje istih na lokalno prihvatljiv način.

Ostale građevine u funkciji održivog gospodarenja otpadom lokalne razine smještaju se unutar područja naselja gospodarske namjene na zasebnoj građevnoj čestici, ograđena i opremljena potrebnim infrastrukturnim priključcima.

- (237.b) Neuređena odlagališta (divlje deponije) se moraju evidentirati u PPUO ili Planu gospodarenja otpadom Općine Ivankovo te provesti postupke sanacije."

II. GRAFIČKI DIO

Kartografski prikazi koji su do sada bili na snazi, a označeni su rednim brojevima: 1., 2.A., 2.C., 3.B., 4.A., 4.B. i 4.C., u cijelosti se zamjenjuju kako slijedi:

	Mjerilo
1. KORIŠTENJE I NAMJENA POVRŠINA	1:25.000
2.A. INFRASTRUKTURNI SUSTAVI Promet, pošta i elektroničke komunikacije	1:25.000
2.C. INFRASTRUKTURNI SUSTAVI Vodnogospodarski sustav	1:25.000
3.B. UVJETI ZA KORIŠTENJE, UREĐENJE I ZAŠTITU PROSTORA Područja primjene posebnih mjera uređenja i zaštite	1:25.000
4.A. GRAĐEVINSKO PODRUČJE IVANKOVO	1: 5.000
4.B. GRAĐEVINSKO PODRUČJE NASELJA PRKOVCI	1: 5.000
4.C. GRAĐEVINSKO PODRUČJE NASELJA RETKOVCI I IZDVOJENO GRAĐEVINSKO PODRUČJE IZVAN NASELJA GROBLJE RETKOVCI	1: 5.000

Popis kartografskih prikaza:

	Mjerilo
0. PREGLEDNA KARTA IZMJENA I DOPUNA	1:25.000
1. KORIŠTENJE I NAMJENA POVRŠINA	1:25.000
2.A. INFRASTRUKTURNI SUSTAVI Promet, pošta i elektroničke komunikacije	1:25.000
2.C. INFRASTRUKTURNI SUSTAVI Vodnogospodarski sustav	1:25.000
3.B. UVJETI ZA KORIŠTENJE, UREĐENJE I ZAŠTITU PROSTORA Područja primjene posebnih mjera uređenja i zaštite	1:25.000
4.A. GRAĐEVINSKO PODRUČJE IVANKOVO	1: 5.000
4.B. GRAĐEVINSKO PODRUČJE NASELJA PRKOVCI	1: 5.000
4.C. GRAĐEVINSKO PODRUČJE NASELJA RETKOVCI I IZDVOJENO GRAĐEVINSKO PODRUČJE IZVAN NASELJA GROBLJE RETKOVCI	1: 5.000

III. IZMJENE I DOPUNE TEKSTUALNOG DIJELA PLANA I EVIDENCIJA POSTUPKA

A) OBRAZLOŽENJE IZMJENA I DOPUNA PROSTORNOG PLANA UREĐENJA OPĆINE IVANKOVO

1. OBRAZLOŽENJE IZMJENA I DOPUNA

Općina Ivankovo donijela je dana 20.01.2015. godine Odluku o izradi Izmjena i dopuna Prostornog plana uređenja Općine Ivankovo ("Službeni glasnik", broj 2/15) te dana 09.02.2015. godine Izmjenu i dopunu Odluke o izradi Izmjena i dopuna Prostornog plana uređenja Općine Ivankovo.

II. Izmjene i dopune Prostornog plana uređenja Općine Ivankovo obuhvaćaju Odredbe za provođenje, grafički i tekstualni dio Plana.

U odnosu na važeći PPUO Ivankovo dio Izmjena i dopuna prikazan je na kartografskom prikazu "0. Pregledna karta Izmjena i dopuna", a objašnjenja su u tekstu koji slijedi:

Izmjena i dopuna broj 1.

Proširenje i smanjenje građevinskog područja naselja Ivankovo i Retkovci.

Izmjena i dopuna broj 1.a.

Ova izmjena odnosi se na proširenje građevinskog područja naselja Ivankovo na pet lokacija ukupne površine 4,43 ha.

Izmjena i dopuna broj 1.b.

Ova izmjena odnosi se na smanjenje građevinskog područja naselja Ivankovo na tri lokacije ukupne površine 4,43 ha.

Izmjena i dopuna broj 1.c.

Ovom izmjenom odnosi se na proširenje građevinskog područja naselja Retkovci u sjeveroistočnom dijelu, površine 5,12 ha.

Izmjena i dopuna broj 1.d.

Ova izmjena odnosi se na smanjenje građevinskog područja naselja Retkovci na pet lokacija u ukupnoj površini 5,12 ha.

Izmjena i dopuna broj 2.

Ovom izmjenom sva građevinska područja usklađena su sa Zakonom o prostornom uređenju ("NN", br. 153/13) na način da su definirani izgrađeni, neizgrađeni ali uređeni i neizgrađeni i neuređeni dijelovi građevinskih područja.

Izmjena i dopuna broj 3.

Korekcija elektroničkih komunikacija izvršena je u skladu s važećim Prostornim planom Vukovarsko-srijemske županije, kao i s prijedlozima HAKOM-a.

U tekstualnom dijelu Plana korigiran je dio teksta, kao i cijelo poglavlje Odredbi za provođenje u skladu s Prostornim planom Vukovarsko-srijemske županije i smjericama HAKOM-a.

Izmjena i dopuna broj 4.

Ovom izmjenom je određena lokacija za reciklažno dvorište na k.č.br. 2398/23 unutar zone gospodarske namjene u naselju Ivankovo.

Izmjena i dopuna broj 5.

Ovom izmjenom utvrdit će se uvjeti gradnje postrojenjima za proizvodnju električne i/ili toplinske energije koja kao resurs koriste obnovljive izvore energije.

Izmjena i dopuna broj 6.

Zbog koridora planirane trase 110 kV i 2x110 kV dalekovoda nije moguće formirati izdvojeno građevinsko područje izvan naselja gospodarske namjene.

Izmjena i dopuna broj 7.

Ovom izmjenom korigira se sustav odvodnje na području Općine na temelju podataka Vinkovačkog vodovoda.

Izmjena i dopuna broj 8.

Ovom izmjenom korigirane su oznake šumskih površina na temelju podataka Hrvatskih šuma.

Izmjena i dopuna broj 9.

Ovom izmjenom definirana je poslovna namjena K2-pretežito trgovačka unutar građevinskog područja naselja Ivankovo te su određeni uvjeti i način gradnje unutar namjene.

2. IZMJENE I DOPUNE TEKSTUALNOG DIJELA PLANA

Tekstualni dio PPUO Ivankovo mijenja se i dopunjava na sljedeći način:

- Na stranici 28., u naslovu: "1.1.2.6. Prometni infrastrukturni sustav" podnaslov: "d) Telekomunikacije" zamjenjuje se novim koji glasi: "d) Elektroničke komunikacije".

U podnaslovu: "d) Telekomunikacije" u podpodnaslovu: "Nepokretna mreža", pasusi 1. i 2. brišu se.

U podnaslovu: "d) Telekomunikacije" u podpodnaslovu: "- Prijenos" u pasusu 3. briše se prva rečenica.

U podnaslovu: "d) Telekomunikacije" u podpodnaslovu: "- Pristup" u drugoj rečenici briše se riječ: "HT-ove".

- Na stranici 30., u naslovu: "d) Telekomunikacije" u podpodnaslovu: "Pokretna mreža" u pasusu 2. briše se zadnja rečenica, te se pasus 3. briše.

- Na stranici 48., u naslovu: "1.1.4. Ocjena stanja, mogućnosti i ograničenja razvoja u odnosu na demografske i gospodarske podatke te prostorne pokazatelje", podnaslov: "b) Pošta, telekomunikacije i RTV sustav veza" zamjenjuje se novim koji glasi: "b) Pošta, električke komunikacije".

- Na stranici 62., u poglavlju: "3. PLAN PROSTORNOG UREĐENJA" u naslovu: "3.2.1. Iskaz prostornih pokazatelja za namjenu površina", tablica 30. "Iskaz prostornih pokazatelja za namjenu površina" mijenja se i glasi:

"Tablica br. 30.

ISKAZ PROSTORNIH POKAZATELJA ZA NAMJENU POVRŠINA

Red. broj	NAMJENA POVRŠINA	OZNAKA	UKUPNO (ha)	stan/ha	ha/stan
1.	GRAĐEVINSKA PODRUČJA (*) Ukupno		793,86	10,92	
1.1.	Građevinska područja naselja	GP ₁	792,54		
	Izgrađeni dio GP		577,33		
	Izgrađeni dio GP		640,87		
1.2.	Građevinsko područje izvan naselja Groblje		1,32		
	Izgrađeni dio GP		1,32		
2.	IZGRAĐENE STRUKTURE VAN GRAĐEVINSKOG PODRUČJA Ukupno		- 30,82	311,50	
2.1.	Ostale površine za iskorištavanje mineralnih sirovina	E ₃	- 30,82		
2.4.	Rekreacijsko područje	R	-		
3.	POLJOPRIVREDNO TLO ISKLJUČIVO OSNOVNE NAMJENE-OBRADIVO Ukupno		7.331,18		0,84
3.1.	Osobito vrijedno obradivo tlo	P ₁	1.692,17		

3.2.	Vrijedno obradivo tlo		P ₂	5.476,66		
3.3.	Ostala obradiva tla		P ₃	162,35		
4.	ŠUME ISKLJUČIVO OSNOVNE NAMJENE	Ukupno		1.870,59		0,18
4.1.	Gospodarske šume		Š ₁	1.459,45		
4.2.	Zaštitne šume		Š ₂	411,14		
5.	OSTALO ŠUMSKO ZEMLJIŠTE ISKLJUČIVO OSNOVNE NAMJENE	Ukupno	ŠZ	43,48		0,02
6.	OSTALO POLJOPRIVREDNO TLO, ŠUME I ŠUMSKO ZEMLJIŠTE	Ukupno	PŠ	174,69		0,02
7.	VODNE POVRŠINE	Ukupno	3,81	3,81		0,00
7.1.	Vodotoci			3,81		
8.	OSTALE POVRŠINE	Ukupno	88,66	88,66		0,01
8.1.	Promet		—	86,66		
8.2.	Groblja		G	2,0		
9.	OPĆINA UKUPNO			10.337,09		1,08

Napomena: Površine navedene u tablici br. 30. utvrđene su mjerenjem na kartografskom prikazu br. 1. "Korištenje i namjena površina" u Mj. 1:25.000 izuzev prometnica koje su utvrđene na temelju orijentacijskih širina koridora.

Ukupna površina Općine utvrđena mjerenjem na kartografskom prikazu razlikuje se od površine Općine dobivene iz Područnog ureda za Katastar od koje je manja za 4,91 ha."

- Na stranici 64., u naslovu: "3.2.1.2. Građevinska područja" tekst iza pasusa 6. mijenja se i glasi:

Ivankovo

Građevinsko područje naselja Ivankovo čiji je sastavni dio i izdvojeno građevinsko područje "Vinogradi" i ostali dijelovi izdvojenog građevinskog područja naselja Ivankovo površine je 571,35 ha.

Gustoća stanovanja s obzirom na popis stanovnika iz 2011. godine iznosi 10,84 st/ha.

Prkovci

Građevinsko područje naselja Prkovci površine je 66,19 ha.

Gustoća stanovanja s obzirom na popis stanovnika iz 2011. godine iznosi 8,29 st/ha.

Retkovci

Građevinsko područje naselja Retkovci površine je 155,00 ha.

Gustoća stanovanja s obzirom na popis stanovnika iz 2011. godine iznosi 8,14 st/ha.

Groblje Retkovci

Površina groblja Retkovci iznosi 1,32 ha.

"Tablica br. 31.

PLANIRANA GRAĐEVINSKA PODRUČJA NASELJA

Red. broj	NASELJE	PLANIRANA GRAĐEVINSKA PODRUČJA				Gustoća naseljenosti 2015. godine st/ha
		ukupna površina (ha)	izgrađena površina (ha)	neizgrađena ali uređena površina (ha)	neizgrađena i neuređena površina (ha)	
1.	IVANKOVO	571,35	555,36	101,53	14,46	13,12
2.	PRKOVCI	66,19	57,93	8,26	-	9,82
3.	RETKOVCI	155,00	127,58	27,42	-	9,35
UKUPNO:		792,54	640,87	137,21	14,46	12,11

Izvor: ZPO

".

- Na stranici 63., u naslovu: "3.2.1.1. Struktura površina" u pasusu 1. broj: "71,0" zamjenjuje se brojem: "70,92", te broj: "7,5" zamjenjuje se brojem: "7,58".

- Na stranici 65., u naslovu: "3.2.1.3. Poljoprivredne površine" u pasusu 1. broj: "72,9" zamjenjuje se brojem: "70,92".

U pasusu 4. broj: "1701,84" zamjenjuje se brojem: "1692,17", broj: "5481,66" zamjenjuje se brojem: "5476,66", broj: "16,5" zamjenjuje se brojem: "16,36", te broj: "53,2" zamjenjuje se brojem: "52,90".

- Na stranici 80., u naslovu: "3.8.1.4. Telekomunikacije", u podpodnaslovu: "Nepokretna mreža" pasus 3. briše se.

- U sadržaju Plana pojam "telekomunikacije" zamjenjuje se pojmom: "elektroničke komunikacije" u odgovarajućem padežu.

- Na stranici 83., u naslovu: "3.8.3.2. Odvodnja otpadnih voda" pripadajući tekst mijenja se i glasi:

"Ovim Planom je predviđeno formiranje jedinstvenog sustava za odvodnju otpadnih i sanitarnih voda Općine Ivankovo koji uključuje sva naselja Općine.

Sustav naselja Ivankovo je reduciranog mješovitog tipa jer obuhvaća, osim sanitarnih i oborinske vode s dijela urbaniziranih površina.

Na kraju kolektorske mreže je uređaj za pročišćavanje otpadnih voda, mehaničko-biološkog tipa.

Odvodni sustavi naselja Rokovci i Prkovci razdjelnog su tipa s mogućnošću pokrivanja centralnih dijelova naselja dionicama mješovitog sustava. Veličina dijela naselja koje može biti u mješovitom sustavu ovisi o balansiranju i optimiranju cjelokupnog sustava odvodnje.

Također se alternativno omogućava spajanje odvodnje naselja susjedne općine na sustav Ivankovo uz uvjet opravdanosti ili nužnosti takovog spajanja."

- Na stranici 84., naziv poglavlja: "3.9. POSTUPANJE S OTPADOM" i pripadajući tekst mijenjaju se i glase:

"3.9. GOSPODARENJE OTPADOM

Pod gospodarenjem otpadom podrazumijeva se djelatnost sakupljanja, prijevoza, uporabe i zbrinjavanja i druge obrade otpada.

Jedinice lokalne samouprave dužne su prema Zakonu o održivom gospodarenju otpadom na svom području osigurati javnu uslugu prikupljanja miješanog komunalnog otpada i biorazgradivog komunalnog otpada te odvojeno prikupljanje otpadnog papira, metala, stakla, plastike i tekstila te krupnog (glomaznog otpada).

Iz navedenog slijedi obveza izgradnje jednog reciklažnog dvorišta. Planirana je gradnja općinskog reciklažnog dvorišta u naselju Ivankovo, u kč.br. 2398/23 k.o. Ivankovo minimalne veličine 500 m².

Planirano reciklažno dvorište mora biti ograđeno i nadzirano te namijenjeno odvojenom prikupljanju i privremenom skladištenju manjih količina posebnih vrsta otpada. Na reciklažnom dvorištu mora biti odvojeno prikupljen problematični otpad, otpadni papir, staklo, plastika, metal i tekstil te krupni (glomazni) komunalni otpad.

Građenje ostalih građevina u funkciji gospodarenja otpadom od lokalnog značaja planirano je unutar površina gospodarskih zona."

B) POPIS SEKTORSKIH DOKUMENATA I PROPISA KOJE JE BILO POTREBNO POŠTIVATI U IZRADI PLANA

- Zakon o prostornom uređenju (N.N., br. 153/13)
- Pravilnik o mjerama zaštite od elementarnih nepogoda i ratnih opasnosti u prostornom planiranju i uređenju prostora (N.N., br. 29/83, 36/85 i 42/86)
- Pravilnik o sadržaju, mjerilima kartografskih prikaza, obveznim prostornim pokazateljima i standardu elaborata prostornih planova (N.N., br. 106/98, 39/04, 45/04 i 163/04)
- Pravilnik o osiguranju pristupačnosti građevina osobama s invaliditetom i smanjenom pokretljivosti (N.N., br. 78/13)
- Zakon o zaštiti i očuvanju kulturnih dobara (N.N., br. 69/99, 151/03 i 157/03- ispravak, N.N., br. 87/09, 88/10, 61/11, 25/12, 136/12 i 157/13)
- Zakon o zaštiti prirode (N.N., br. 80/13)
- Pravilnik o prostornim standardima, normativima te urbanističko-tehničkim uvjetima za planiranje mreže športskih objekata (N.N., br. 38/91)
- Zakon o javnim cestama (N.N., br. 180/04 i 138/06)
- Zakon o sigurnosti prometa na cestama (N.N., br. 67/08, 48/10, 74/11, 80/13 i 158/13)
- Pravilnik o uvjetima za projektiranje i izgradnju priključka i prilazu na javnu cestu (N.N., br. 119/07)
- Zakona o elektroničkim komunikacijama (N.N., br. 73/08, 90/11, 133/12 i 80/13)
- Zakon o energiji (N.N., br. 120/12)
- Zakon o tržištu električne energije (N.N., br. 22/13)
- Podzakonski akt
- Opći uvjeti isporuke električne energije (N.N., br. 8/91)
- Opći uvjeti za opskrbu električnom energijom (N.N., br. 14/06)
- Pravilnik o tehničkim normativima za izgradnju nadzemnih elektroenergetskih vodova nazivnog napona od 1 kV do 400 kV ("Službeni list" 65/88.; N.N., br. 55/96 i 24/97)
- Zakon o zaštiti okoliša (N.N., br. 80/13)
- Uredba o procjeni utjecaja zahvata na okoliš (N.N., br. 64/08, 67/09)
- Zakon o zaštiti zraka (N.N., br. 130/11)
- Zakon o zaštiti od buke (N.N., br. 30/09, 55/13 i 153/13)
- Pravilnik o najvišim dopuštenim razinama buke u sredini u kojoj ljudi rade i borave (N.N., br. 145/04.)
- Pravilnik o uvjetima za vatrogasne pristupe (N.N., br. 35/94 i 142/03)
- Pravilnik o hidrantskoj mreži za gašenje požara (N.N., br. 8/06)
- Zakon o zaštiti od požara (N.N., br. 92/10)
- Zakon o tržištu plina (N.N., br. 40/07)
- Pravilnik o tehničkim uvjetima i normativima za siguran transport tekućih i plinovitih ugljikovodika magistralnim naftovodima i plinovodima te naftovodima i plinovodima za međunarodni transport ("Službeni list" SFRJ, br. 26/85. i N.N., br. 53/91)
- Zakon o vodama (N.N., br. 153/09, 63/11, 130/11, 56/13 i 14/14)
- Odluka o granicama vodnih područja (N.N., br. 79/10)
- Pravilnik o granicama područja podslivova, malih slivova i sektora (N.N., br. 79/2010, 31/2013)
- Odluka o donošenju Plana upravljanja vodnim područjima (N.N., br. 82/13)
- Pravilnik o uvjetima za utvrđivanje zona sanitarne zaštite izvorišta (N.N., 66/11, 47/13)
- Državni plan mjera za slučaj izvanrednih i iznenadnih onečišćenja voda (N.N., br. 5/11)
- Uredba o standardu kakvoće voda (N.N., br. 73/13, 151/14 i 78/15)
- Pravilnik o graničnim vrijednostima emisija otpadnih voda (N.N., br. 80/13, 43/14 i 27/15)
- Pravilnik o tehničkim, gospodarskim i drugim uvjetima za uređenje sustava melioracijske odvodnje, te osnovama za tehničko i gospodarsko održavanje sustava (N.N., br. 4/98)
- Zakon o komunalnom gospodarstvu (N.N., br. 26/03, 82/04, i 110/04)
- Zakon o održivom gospodarenju otpadom (N.N., br. 94/13)
- Pravilnik o zaštitnim i sigurnosnim zonama vojnih objekata (N.N., br. 175/03)
- Pravilnik o prostornim standardima, normativima te urbanističko-tehničkim uvjetima za planiranje mreže športskih objekata (N.N., br. 38/91)
- Zakon o zaštiti od elementarnih nepogoda (N.N., br. 73/97)

- Zakon o željeznici (N.N., br. 94/13)
- Zakon o sustavu civilne zaštite (N.N., br. 82/15)
- Pravilnik o mjerama zaštite od elementarnih nepogoda i ratnih opasnosti u prostornom planiranju i uređivanju prostora (N.N., br. 29/83, 36/85 i 42/86)
- Pravilnik o postupku uzbunjivanja stanovništva (N.N., br. 47/06, 110/11 i 10/15)
- Pravilnik o metodologiji za izradu procjena Ugroženosti i planova zaštite i spašavanja (N.N., br. 30/14 i 67/14)
- Zakon o šumama (N.N., br. 140/05, 82/06, 129/08 i 80/10)
- Zakon o lovstvu (N.N., br. 140/05 i 75/09)
- Zakon o poljoprivrednom zemljištu (N.N., br. 39/13)
- Pravilnik o izmjenama i dopunama Pravilnika o uvjetima i načinu izdavanja dozvole za obavljanje usluga željezničkog prijevoza i dozvole za upravljanje željezničkom infrastrukturom (N.N., br. 121/07 i 101/12)
- Pravilnik o željezničkoj infrastrukturi (N.N., br. 127/05)
- Pravilnik o izmjenama Pravilnika o željezničkoj infrastrukturi (N.N., br. 16/08)
- Pravilnik o uvjetima i načinu izdavanja dozvole za obavljanje usluga željezničkog prijevoza i dozvole za upravljanje željezničkom infrastrukturom (N.N., br. 127/05)
- Pravilnik o uvjetima i načinu izdavanja rješenja o sigurnosti za upravljanje željezničkom infrastrukturom (N.N., br. 127/05)
- Pravilnik o dopuni Pravilnika o uvjetima i načinu izdavanja rješenja o sigurnosti za upravljanje željezničkom infrastrukturom (N.N., br. 121/07)
- Pravilnik o uvjetima i načinu izdavanja rješenja o sigurnosti za obavljanje usluga željezničkog prijevoza (N.N., br. 127/05)
- Pravilnik o dopuni Pravilnika o uvjetima i načinu izdavanja rješenja o sigurnosti za obavljanje usluga željezničkog prijevoza (N.N., br. 121/07)
- Pravilnik o izmjenama Pravilnika o uvjetima i načinu izdavanja rješenja o sigurnosti za obavljanje usluga željezničkog prijevoza (N.N., br. 110/10)
- Pravilnik o dopuni Pravilnika o uvjetima i načinu izdavanja rješenja o sigurnosti za obavljanje usluga željezničkog prijevoza (N.N., br. 8/11)
- Odluka o razvrstavanju željezničkih pruga (N.N., br. 3/14)
- Zakon o sigurnosti i interoperabilnosti željezničkog sustava (N.N., 82/13 i 18/14), te na temelju istog:
- Pravilnik o općim uvjetima za građenje u zaštitnom pružnom pojasu (N.N., br. 93/10)

C) ZAHTJEVI IZ ČLANKA 90. ZAKONA O PROSTORNOM UREĐENJU

Nositelj izrade je prema članku 90. Zakona o prostornom uređenju (NN, br. 153/13) zatražio zahtjeve od dvadeset i dva javnopravna tijela (njihov popis naveden je u Odluci o izradi, članak 9.).

Šesnaest nadležnih tijela dostavilo je zahtjeve, a to su:

1. Ministarstvo zaštite okoliša i prirode, Zagreb
2. Ministarstvo kulture, Uprava za zaštitu kulturne baštine, Konzervatorski odjel u Osijeku, Osijek
3. Ministarstvo poljoprivrede, Zagreb
4. MORH, Uprava za materijalne resurse, Sektor za nekretnine, graditeljstvo i zaštitu okoliša, Zagreb
5. Državna uprava za zaštitu i spašavanje, Područni ured za spašavanje Vukovar, Vukovar
6. Ured državne uprave u Vukovarsko-srijemskoj županiji, Služba za gospodarstvo i imovinsko-pravne poslove Vukovar, Vukovar
7. HAKOM, Zagreb
8. Hrvatske ceste d.o.o., za upravljanje, građenje i održavanje državnih cesta, Zagreb
9. Uprava za ceste Vukovarsko-srijemske županije, Vinkovci
10. HŽ Infrastruktura, Zagreb
11. HEP-Operator distribucijskog sustava d.o.o., Elektra Vinkovci, Vinkovci
12. Plinara Istočne Slavonije d.o.o. Vinkovci, Vinkovci
13. INA d.d., SD Istraživanje i proizvodnja nafte i plina, Zagreb
14. Plinacro d.o.o., Zagreb
15. Janaf, Sektor razvoj i investicija, Zagreb
16. Vinkovački vodovod i kanalizacija d.o.o., Vinkovci

Očitovanja su poslali Općina Andrijaševci i Grad Vinkovci.

Preslici zahtjeva priloženi su u nastavku:



REPUBLIKA HRVATSKA
MINISTARSTVO ZAŠTITE OKOLIŠA
I PRIRODE
10000 Zagreb, Radnička cesta 80
Tel: 01 / 3717 111 fax: 01 / 4866 100

KLASA: 612-07/15-57/204
URBROJ: 517-07-2-2-15-2
Zagreb, 09. lipanj 2015.

VUKOVARSKO-SRIJEMSKA ŽUPANIJA
OPĆINA IVANKOVO
Bošnjaci 6
32 281 Ivankovo

PREDMET: II. Izmjene i dopune Prostornog plana uređenja Općine Ivankovo
- zahtjevi, dostavljaju se

Ministarstvo zaštite okoliša i prirode zaprimilo je vaš poziv za dostavu zahtjeva (podataka, planskih smjernica i propisanih dokumenata) iz područja zaštite prirode u postupku donošenja II. Izmjene i dopune Prostornog plana uređenja Općine Ivankovo, sukladno članku 90. Zakona o prostornom uređenju (Narodne novine, br. 153/13).

Uvidom u Upisnik zaštićenih područja utvrđeno je da unutar obuhvata predmetnog plana nema područja zaštićenih temeljem Zakona o zaštiti prirode (Narodne novine, broj 80/2013). Područje obuhvata predmetnog Plana ne nalazi se unutar područja europske ekološke mreže Natura 2000 sukladno Uredbi o ekološkoj mreži (Narodne novine, broj 124/2013).

Vezano za ciljeve i programska polazišta izrade predmetnog Plana, ovo Ministarstvo nema dodatnih uvjeta i mjera zaštite prirode, a pri izradi navedenog plana mogu se propisati odgovarajući uvjeti i mjere zaštite prirode iz plana višeg reda te je potrebno samo uskladiti terminologiju iz područja zaštite prirode u svim poglavljima koji govore o zaštiti prirode sa odredbama važećeg Zakona o zaštiti prirode (Narodne novine, broj 80/2013) i Uredbom o ekološkoj mreži (Narodne novine, broj 124/2013).



Dostavlja se:

1. Naslovu
2. U spis predmeta, ovdje



REPUBLIKA HRVATSKA
MINISTARSTVO KULTURE

Uprava za zaštitu kulturne baštine
Konzervatorski odjel u Vukovaru
32000 Vukovar, Županijska 5, p.p. 4
Tel. 032/443-203 fax. 032/443-199

OPĆINA IVANKOVO
OPĆINSKI NAČELNIK
Bošnjaci 6
32281 Ivankovo

Klasa: 612-08/15-10/0195
Urbroj: 532-04-02-19/2-15-2
Vukovar, 13. 05. 2015.

**Predmet: Ivankovo, II. Izmjene i dopune Prostornog plana uređenja Općine (PPUO) Ivankovo –
zahtjevi, dostavljaju se**

Sukladno članku 90. Zakona o prostornom uređenju ("NN" 153/13) ovi zahtjevi donose se temeljem čl. 56. Zakona o zaštiti i očuvanju kulturnih dobara ("NN" 69/99, 151/03, 157/03, 87/09, 88/10, 61/11, 25/12, 136/12, 157/13, 152/14).

II. Izmjene i dopune PPUO Ivankovo nemaju utjecaja na kulturna dobra osim slučaju izmjene uvjeta za smještaj baznih postaja i antenskih stupova elektroničke komunikacijske infrastrukture u odnosu na zaštićene povijesne građevine te u slučaju otkrivanja arheoloških nalaza u novoformiranim građevinskim područjima.

Na područja obuhvata II. Izmjena i dopuna PPUO Ivankovo potrebno je i dalje primjenjivati mjere zaštite kulturnih dobara iz važećeg PPUO Ivankovo, posebice u dijelovima koji se odnose na otkrivanje novih arheoloških nalaza te smještaj baznih stanica i antenskih stupova elektroničke komunikacijske infrastrukture. Osim navedenoga, nemamo novih zahtjeva.

Pročelnica
Zdenka Predrijevac, dipl.inž.grad.



Zdenka Predrijevac

Dostaviti:

1. Naslovu
2. Zavod za prostorno planiranje d.d.
n/p gđa. V. Bolf
Vij. Paje Kolarica 5a, 31000 Osijek
3. Dokumentacija, ovdje
4. Pismohrana, ovdje



REPUBLIKA HRVATSKA
MINISTARSTVO POLJOPRIVREDE

10000 Zagreb, Ul. grada Vukovara 78, P.P. 1034
Telefon: 61 06 111, Telefax: 61 09 201

KLASA: 350-02/15-01/342
URBROJ: 525-07/0800-15-2
Zagreb, 11. svibnja 2015. godine



18. 5. 2015.
350-02/09-01/01
2188/03-03/4-15-30

VUKOVARSKO-SRIJEMSKA
ŽUPANIJA
OPĆINA IVANKOVO
Bošnjaci 6
32281 IVANKOVO

Predmet : Odluka o II. Izmjenama i dopunama Prostornog plana uređenja Općine Ivankovo - planske smjernice i propisani dokumenti - dostavljaju se -

Na vaš broj :
KLASA: 350-02/09-01/01
URBROJ: 2188/03-03/4-15-26
Od: Ivankovo, 04. svibnja 2015

Primljeno : 525 - Ministarstvo poljoprivrede: 06. svibnja 2015.

Imajući u vidu, Vaš dopis, dostavljamo Vam - planske smjernice i propisane dokumente, sukladno odredbama članka 90. Zakona o prostornom uređenju ("Narodne novine", br. 153/2013.).

Zbog značaja poljoprivrednog zemljišta, za život čovjeka i činjenice, da je zemljište neobnovljivo, Ustav Republike Hrvatske odredio ga je kao dobro od interesa za Republiku, posebice ga štiti i njegovo se korištenje može odvijati pod uvjetima i na način propisan Zakonom o poljoprivrednom zemljištu.

Poljoprivredno zemljište je prvi i osnovni uvjet za poljoprivrednu proizvodnju, iz koje čovjek zadovoljava svoju primarnu potrebu za hranom, a preradom raznih poljoprivrednih proizvoda zadovoljava i niz drugih važnih životnih potreba (Zakon o poljoprivredi, Zakon o ekološkoj proizvodnji poljoprivrednih i prehrambenih proizvoda, Zakon o stočarstvu, Zakon o slatkovodnom ribarstvu, Zakon o morskom ribarstvu, Zakon o hrani i dr.).

Iako je Zakonom uređeno iskorištavanje i zaštita poljoprivrednog zemljišta, ipak je smanjenje njegove površine intenzivno, pa i zabrinjavajuće.

Vrlo važna činjenica, u svezi gubitka površine poljoprivrednog zemljišta, je ta, što je riječ o gubitku kvalitetnog obradivog poljoprivrednog zemljišta, a što je dobrim dijelom posljedica negospodarskog odnosa prema njemu, te izbjegavanje izgradnje na težim terenima i neplodnim zemljištima.

Pregledom dostavljene prostorne - planske dokumentacije, tijekom zadnjih godina, utvrđeno je, da se građevinska područja još uvijek proširuju na uređene komplekse obradivih poljoprivrednih površina (u vlasništvu Republike Hrvatske).

Osnovni bi cilj u budućnosti trebao biti - očuvanje, korištenje i uređenje poljoprivrednog zemljišta, prije svega za poljoprivrednu proizvodnju.

To se može postići jedino usklađivanjem svih interesa u prostoru u sklopu društvenih planova, posebice prostornih.

Imajući u vidu, da je korištenje prostora izvan građevinskog područja namijenjeno prioritetno, a dijelom isključivo, poljoprivredi, s težnjom očuvanja što većih i kontinuiranih površina i prirodnih režima - očuvanja ruralnog (seoskog) prostora, koji predstavlja izvor prirodnog (biološkog - okolišnog, poljoprivrednog) te društvenog (socijalnog - tradicijskog, kulturološkog, povijesnog) bogatstva, odnosno nasljeđa kojeg baštinimo još iz davnih vremena, a trebamo ga brižno održavati i svrsishodno koristiti čuvajući okoliš, kako bi ga skladno razvijali i kako bi bio na korist sadašnjim i budućim pokoljenjima, ovo Ministarstvo, ne podržava proširenje građevinskog područja na poljoprivredno zemljište P1 i P2 kategorije, osim u slučajevima propisanim u čl. 20. Zakona o poljoprivrednom zemljištu ("Narodne novine", br. 39/2013. i 48/2015.).

Na temelju odredbi poglavlja IV. Promjena namjene poljoprivrednog zemljišta i naknada, Zakona o poljoprivrednom zemljištu („ Narodne novine“, br. 39/2013. i 48/2015.) i Zakona o prostornom uređenju („ Narodne novine“, br. 153/2013.), te njihovih pod zakonskih akata, a imajući pritom u vidu sadržaj, mjerila kartografskih prikaza prostornih planova gdje su obvezni brojevi i grafički prostorni pokazatelji s planskim znakovljenjem (Poljoprivredne površine ~ P1; P2; P3 i PŠ) ~ Agencija za poljoprivredno zemljište - Zavod za tlo i očuvanje zemljišta utvrđivati će vrednovanje (bonitiranje) poljoprivrednih zemljišta, samo u postupku izrade prostornih planova, ukoliko ima bitnih promjena u odnosu na postojeće stanje, odnosno pokazatelje na jednom širem području.

Poslove zaštite, korištenja, raspolaganja, prometa i okrupnjavanja poljoprivrednog zemljišta obavlja Agencija kao specijalizirana javna ustanova na temelju odredbi članka 26. i članka 56. Zakona o poljoprivrednom zemljištu („ Narodne novine“, br.39/2013. i 48/2015.).

Ministarstvo poljoprivrede, temeljem članka 17. stavka 1. Zakona o poljoprivrednom zemljištu ("Narodne novine", br. 39/2013. i 48/2015.) na prijedlog prostornih planova županije i Grada Zagreba, prostornih planova područja posebnih obilježja, te prostornih planova uređenja općina i grada - daje mišljenje, odnosno suglasnost, te shodno tome - dužni ste - između ostalog - dostaviti ovom Ministarstvu:

- 1. Kartografske prikaze - novog (prijedlog) građevinskog područja u odnosu na - postojeće - građevinsko područje sa dopunama tabelarnog prikaza tumačenja razlikovnih površina (smanjenje i povećanje) po naseljima i namjenama.*

2. Dostaviti podatke - za ona poljoprivredna zemljišta na kojima se planira promjena namjene tog zemljišta (k.o., k.č. br., površina, kultura i vlasništvo - privatno / državno) odnosno - podaci iz katastra, te ih prikazati u tabličnom prikazu kako slijedi.

Tablica 1.

Pregled podataka o zemljištu koje je obuhvaćeno proširivanjem, odnosno smanjivanjem građevinskih područja

NASELJE	BROJ KATASTARSKE ČESTICE / k.o.	POVRŠINA	KULTURA	VLASNIŠTVO <i>privatno / državno</i>	NAMJENA





REPUBLIKA HRVATSKA
MINISTARSTVO OBRANE
ZAGREB

UPRAVA ZA MATERIJALNE RESURSE

**SEKTOR ZA NEKRETNINE, GRADITELJSTVO
I ZAŠTITU OKOLIŠA
SLUŽBA ZA GRADITELJSTVO I ZAŠTITU OKOLIŠA**

KLASA: 350-02/15-01/112
URBROJ: 512M3-020201-15-2
Zagreb, 18. svibanj 2015. g.

VUKOVARSKO - SRIJEMSKA ŽUPANIJA
OPĆINA IVANKOVO
Načelnik

Predmet: Prostorni plana uređenja
Općine Ivankovo,
II. Izmjene i dopune
- očitovanje, dostavlja se.-

Veza: Vaš dopis Klasa: 350-02/09-01/01
Urbroj: 2188/03-03/4-15-26
od 04. svibnja 2015. godine

Aktom iz veze predmeta zatražili ste podatke, planske smjernice i propisane dokumente za izradu II. Izmjena i dopuna Prostornog plana uređenja Općine Ivankovo.

Na temelju odredbe članka 92. Zakona o obrani (Narodne novine broj 73/13) i Pravilnika o zaštitnim i sigurnosnim zonama vojnih objekata (Narodne novine 175/03), obavještavamo vas da na području obuhvata predmetnog plana nema zona posebne namjene niti zahtjeva obrane.

Sukladno navedenom nemamo zahtjeva tijekom izrade navedenog Plana.

DČ/FJ

Dostaviti:
1. Naslovu
2. Pismohrana

S poštovanjem

VODITELJ SLUŽBE

Velimir Anić, dipl.ing.geod.

P.o. Dušana Čučin



REPUBLIKA HRVATSKA
DRŽAVNA UPRAVA ZA ZAŠTITU I SPAŠAVANJE
PODRUČNI URED ZA ZAŠTITU I SPAŠAVANJE
VUKOVAR

KLASA: 350-02/15-01/13
URBROJ: 543-19-01-15-2
Vukovar, 06. svibnja 2015. godine

Općina Ivankovo
Općinski načelnik

**Predmet: II Izmjene i dopune PPUO Ivankovo“
-zahtjevi zaštite i spašavanja, dostavljaju se**

**Veza: vaša KLASA: 350-02/09-01/01, URBROJ: 2188/03-03/4-15-26
od 04. svibnja 2015. godine**

U svezi Vašeg gore navedenog dopisa, dostavljamo slijedeće zahtjeve zaštite i spašavanja:

1. II Izmjene i dopune PPUO Ivankovo moraju biti usklađene s člancima: 13., 20. - 28., 30., 33. i 38., Pravilnika o mjerama zaštite od elementarnih nepogoda i ratnih opasnosti u prostornom planiranju i uređivanju prostora («NN» broj 29/83, 36/085 i 42/86).

Propisi na kojima temeljimo naše „Zahtjeve“:

- a) Zakon o zaštiti i spašavanju («NN» broj 174/04, 79/07, 38/09 i 127/10)
- b) Pravilnik o metodologiji za izradu procjena ugroženosti i planova zaštite i spašavanja («NN» broj 30/14 i 67/12),
- c) Pravilnik o uzbuđivanju stanovništva («NN» broj 47/06 i 110/11),
- d) Pravilnik o kriterijima za određivanje gradova i naseljenih mjesta u kojima se moraju graditi skloništa i drugi objekti za zaštitu («NN» broj 2/91) i
- e) Pravilnik o mjerama zaštite od elementarnih nepogoda i ratnih opasnosti u prostornom planiranju i uređivanju prostora («NN» broj 29/83, 36/085 i 42/86).

S Poštovanjem,

Dostaviti:

1. Naslovu (elektroničkom poštom) i
2. Pismohrani, ovdje

PROČELNIK

Zdenko Lovrić, dipl. ing.





REPUBLIKA HRVATSKA
URED DRŽAVNE UPRAVE U
VUKOVARSKO-SRIJEMSKOJ ŽUPANJI
SLUŽBA ZA GOSPODARSTVO
I IMOVINSKO-PRAVNE POSLOVE
VUKOVAR

KLASA: 320-01/15-01/03
UR.BROJ: 2196-01-02-02/1-15-2
Vukovar, 13. svibnja 2015. god.

OPĆINA IVANKOVO — OPĆINSKO POSREDOVANJE
2188r

Primaljeno: 19.5.2015.				
Op. jed.	Klasifikaciona oznaka	Uradbeni broj	Pri- log	Ud- jest.
	350-02/	19-01/03		
		2188/03-03/4-05-31		

VUKOVARSKO-SRIJEMSKA ŽUPANIJA
OPĆINA IVANKOVO
IVANKOVO
Bošnjaci 6

**PREDMET: II. Izmjene i dopune Prostornog
plana uređenja Općine Ivankovo
-mišljenje- dostavlja se**

Zaprimili smo Vašu obavijest i ujedno poziv za dostavu, zahtjeva, podataka, planskih smjernica i primjedbi o II. izmjenama i dopunama Prostornog plana uređenja Općine Ivankovo, KLASA: 350-02/09-01/01, UR.BROJ: 2188/03-03/4-15-26, od 04. svibnja 2015. godine, u prilogu kojeg je dostavljen Odluka o izradi izmjena i dopuna Prostornog plana uređenja Općine Ivankovo.

Služba za gospodarstvo i imovinsko pravne poslove u sadašnjem trenutku, a na osnovi dostavljenog materijala, nema posebne zahtjeve i primjedbe u pogledu II. izmjena i dopuna Prostornog plana uređenja Općine Ivankovo.

Naša Služba ima potpunu nadležnosti u dijelu registracije gospodarskih subjekata koji će poslovati na području koje je obuhvaćeno II. izmjenama i dopunama Prostornog plana uređenja Općine Ivankovo.

S poštovanjem,





KLASA: 350-05/15-01/184
URBROJ: 376-10/SV-15-2 (HP)
Zagreb, 7. svibnja 2015.

Republika Hrvatska
Vukovarsko-Srijemska županija
Općina Ivankovo
Općinski Načelnik
Trg bana Josipa Jelačića 5
32281 Ivankovo

Predmet: Općina Ivankovo
II. IZMJENE I DOPUNE PPU OPĆINE IVANKOVO
zahtjevi – smjernice za izradu

Veza: Vaš dopis KLASA: 350-02/09-01/01, URBROJ: 2188/03-03/4-15-26 od 4. svibnja 2015.

Poštovani,

temeljem vašega zahtjeva obavještavamo vas da je prema odredbi čl. 3. Zakona o elektroničkim komunikacijama (NN br. 73/08, 90/11, 133/12, 80/13 i 71/14; dalje: ZEK), elektronička komunikacijska infrastruktura, obavljanje djelatnosti elektroničkih komunikacijskih mreža i usluga, prostorno planiranje, gradnja, održavanje, razvoj i korištenje elektroničkih komunikacijskih mreža, elektroničke komunikacijske infrastrukture i druge povezane opreme te upravljanje i uporaba radiofrekvencijskog spektra, adresnog i brojevnog prostora, kao prirodno ograničenih općih dobara, **od interesa su za Republiku Hrvatsku** i da se prema odredbi iz čl. 25. st. 2. ZEK-a **elektronička komunikacijska infrastruktura mora planirati u dokumentima prostornog uređenja**. Temeljem odredbi čl. 25. st. 3. ZEK-a, Hrvatska regulatorna agencija za mrežne djelatnosti (dalje: HAKOM) u postupku donošenja dokumenata prostornog uređenja donosi prethodno mišljenje kojim se potvrđuje da se dokumentom prostornog uređenja uređuje gradnja elektroničke komunikacijske infrastrukture i druge povezane opreme u skladu s pravilnicima ZEK-a i u skladu s mjerilima razvoja elektroničke komunikacijske infrastrukture i druge povezane opreme koja je propisana Uredbom Vlade Republike Hrvatske (Uredba o mjerilima razvoja elektroničke komunikacijske infrastrukture i druge povezane opreme, NN br. 131/12). Također, temeljem odredbi iz čl. 25. st. 9. ZEK-a, HAKOM **utvrđuje i izdaje zahtjeve i mišljenja** u postupku izrade i donošenja dokumenata prostornog uređenja.

Sukladno odredbama iz čl. 76. Zakona o prostornom uređenju (NN br. 153/13) prostorni plan općine određuje koridore infrastrukture značajne za grad, odnosno općinu, dakle određuje i koridore elektroničke komunikacijske infrastrukture. U skladu s prethodno navedenim zakonskim odredbama predmetni PPUO treba sadržavati **smjernice** za izgradnju nove i rekonstrukciju-širenje postojeće elektroničke komunikacijske infrastrukture kako slijedi:

Novu elektroničku komunikacijsku infrastrukturu za pružanje javnih komunikacijskih usluga **putem elektroničkih komunikacijskih vodova**, odrediti **planiranjem koridora** primjenjujući slijedeća načela:

HRVATSKA REGULATORNA AGENCIJA ZA MREŽNE DJELATNOSTI
Roberta Frangeša Mihanovića 9, 10110 Zagreb / OIB: 87950783661 / Tel: (01) 7007 007, Fax: (01) 7007 070 / www.hakom.hr

3

- za gradove i naselja gradskog obilježja: podzemno u zoni pješačkih staza ili zelenih površina;
- za ostala naselja: podzemno i/ili nadzemno u zoni pješačkih staza ili zelenih površina;
- za međunarodno, magistralno i međumjesno povezivanje: podzemno slijedeći koridore prometnica ili željezničkih pruga. Iznimno kada je to moguće, samo radi bitnog skraćivanja trasa, koridor se može planirati i izvan koridora prometnica ili željezničkih pruga vodeći računa o pravu vlasništva.
- **Za izgrađenu elektroničku komunikacijsku infrastrukturu** za pružanje javnih komunikacijskih usluga putem elektroničkih komunikacijskih vodova planirati **dogradnju, odnosno rekonstrukciju** te eventualno proširenje radi implementacije novih tehnologija i/ili kolokacija odnosno potreba novih operatera, **vodeći računa o pravu zajedničkog korištenja** od strane svih operatera.
- **Novu elektroničku komunikacijsku infrastrukturu** za pružanje komunikacijskih usluga **putem elektromagnetskih valova, bez korištenja vodova**, odrediti planiranjem postave **baznih stanica i njihovih antenskih sustava** na antenskim prihvataima na izgrađenim građevinama i rešetkastim i/ili jednocijevnim stupovima u gradovima, naseljima i izvan njih, **bez detaljnog definiranja (točkastog označavanja) lokacija** različito za:
 - gradove i gusto naseljena područja ili njihove dijelove i to posebno za brdovita i posebno za ravničasta područja;
 - ostala naselja i to posebno za brdovita i posebno za ravničasta područja;**vodeći računa o mogućnosti pokrivanja tih područja radijskim signalom** koji će se emitirati radijskim sustavima smještenim na te antenske prihvate (zgrade i/ili stupove) uz **načelo zajedničkog korištenja** od strane svih operatera-koncesionara, gdje god je to moguće.

Prostorni planovi **ne smiju sadržavati nazive tvrtki (operatora), uređaja i nazivlja** kojima bi se moglo narušiti pravo na ravnopravno tržišno natjecanje. Podatke o postojećoj elektroničkoj komunikacijskoj infrastrukturi u zoni obuhvata plana kao i podatke o pokrivenosti područja radijskim signalom operatora pokretnih komunikacija, projektant-planer prikuplja od nadležnog ureda za katastar, operatora za pružanje elektroničkih komunikacijskih usluga uz uporabu radiofrekvencijskog spektra i operatora za pružanje elektroničkih komunikacijskih usluga putem elektroničkih komunikacijskih vodova. Popis u privitku. Prije prihvaćanja Konačnog prijedloga PPU-a, nositelj izrade dužan je pribaviti mišljenje HAKOM-a.

S poštovanjem,

RAVNATELJ
 HRVATSKA GEOGRAFSKA AGENCIJA
 ZA ENERGIJE I VEŠTAČENJE
 Roberta Frangeša Mihajlovića
 3 Z A G R E B *mr. sc. Mario Weber*

Privitak (1)

1. Popis operatora

Dostaviti:

1. Naslovu preporučeno

2

**POPIS OPERATORA ZA PRUŽANJE ELEKTRONIČKIH KOMUNIKACIJSKIH USLUGA PUTEM ELEKTRONIČKIH
KOMUNIKACIJSKIH VODOVA**

1	HRVATSKI TELEKOM d.d. Regija 1	Av. Dubrovnik 26	10000 Zagreb	098 200307	Marijana Tujman marijana.tujman@t.ht.hr
	HRVATSKI TELEKOM d.d. Regija 2	Vinkovačka 19	21000 Split	098 320991	Mirela Domazet mirela.domazet@t.ht.hr
	HRVATSKI TELEKOM d.d. Regija 3	Ciotina 17a	51000 Rijeka	098 610610	Milan Mataija milan.mataija@t.ht.hr
	HRVATSKI TELEKOM d.d. Regija 4	K.A. Stepinca 8b	31000 Osijek	098 467457	Mladen Kuhar mladen.kuhar@t.ht.hr
2	METRONET TELEKOMUNIKACIJE d.d.	Ulica grada Vukovara 269 d	10000 Zagreb	t: 63 27 000 f: 63 27 011	sim_dokumentacija@metronet.hr
3	OT-OPTIMA TELEKOM d.d. Regija sjever	Bani 75a, Zagreb	10010 Zagreb	t: 01/ 54 92 310 f: 01/ 54 92 019	Damir Hrzina damir.hrzina@optima-telekom.hr
	OT-OPTIMA TELEKOM d.d. Regija jug	Trg Hrvatske bratske zajednice 8/11	21000 Split	021 492830	Željko Parmac zeljko.parmac@optima- telekom.hr
	OT-OPTIMA TELEKOM d.d. Regija zapad	A. Kačić Miošića 13	51000 Rijeka	051 492 711	Alojz Šajma alozj.sajma@optima-telekom.hr
	OT-OPTIMA TELEKOM d.d. Regija istok	Lorenza Jägera 2	31000 Osijek	031 492 931	Željko Pleša zeljko.plesa@optima-telekom.hr
4	VIPnet d.o.o.	Vrtni put 1, Zagreb	10000 Zagreb	t: 01 4691 508 091 4691 508 f: 01 4691 448	infrastruktura@vipnet.hr

POPIS KONCESIONARA ZA PRUŽANJE ELEKTRONIČKIH KOMUNIKACIJSKIH USLUGA UZ UPORABU RF SPEKTRA					
	NAZIV KONCESIONARA	ADRESA	KONTAKT OSOBA	TEL/FAX	E-MAIL
1.	TELE2 d.o.o.	Ul. grada Vukovara 269d ZAGREB	MARIJANA GRUBEŠIĆ	tel: 01/ 6328 346 095/ 6328 346	marijana.grubestic@tele2.com
2.	HRVATSKI TELEKOM d.d. Sektor F7.4	Jurišićeva 13 10 000 ZAGREB	Sonja Matković	tel: 01/ 4983 100	sonja.matkovic@t-ht.hr
3.	VIPnet d.o.o.	Vrtini put 1 ZAGREB	DAMIR DIJANIĆ	tel: 021/ 4691 810 091/ 469 1810	d.dijanic@vipnet.hr



Hrvatske ceste d.o.o.
za upravljanje, građenje i održavanje državnih cesta

adresa: Vončinina 3, 10000 Zagreb, Hrvatska
tel: +385 1 4722 555

e-mail: info@hrvatske-ceste.hr

web: www.hrvatske-ceste.hr

Sektor za razvoj i strateško planiranje
Odjel za razvoj i planiranje
Klasa: 350-02/15-1-145
Urbroj: 345-211-516-2015-2/DB
Zagreb, 28. 05. 2015. god.

2188/11-01-15-01

2188/11-01-15-01

Opć. jed.	Klasifikaciona oznaka	Urbroj ili broj	Prilozak	Prilozak
	350-02/15-1-145	345-211-516-2015-2/DB		

VUKOVARSKO-SRIJEMSKA ŽUPANIJA
OPĆINA IVANKOVO
2188/11-01-15-01 Bošnjaci 6
32281 IVANKOVO

**Predmet: II. Izmjene i dopune Prostornog plana uređenja Općine Ivankovo
- podaci**

Vašim dopisom, klasa: 350-02/15-01/01 ur.br: 2188/11-01-15-01 od 04. svibnja 2015. godine, za potrebe izrade II. Izmjena i dopuna Prostornog plana uređenja Općine Ivankovo zatražili ste podatke i dokumente iz našeg djelokruga rada.

U skladu s člankom 90. Zakona o prostornom uređenju („Narodne novine“ broj 153/13) i člankom 82. Zakona o cestama („Narodne novine“ broj 84/11, 22/13, 54/13, 148/13) Hrvatske ceste d.o.o. dužne su dati podatke, propise i dokumente za izradu prostorno-planske dokumentacije za područje cestovne infrastrukture državnog značenja.

Temeljem Odluke o razvrstavanju javnih cesta («Narodne novine» 94/2014) područjem Općine Ivankovo prolazi državna cesta **D46 Đakovo (D7) – Vinkovci – G.P. Tovarnik (gr. R. Srbije)**. Državna cesta D46 obnovljena je u programu BETTERMENT I.

Na području Općine Ivankovo Hrvatske ceste d.o.o. planiraju sljedeći zahvat na mreži državnih cesta:

- Za novoplaniranu dionicu državne ceste D46: Stari Mikanovci – Vinkovci – Mirkovci izrađeno je idejno rješenje i ishođena je lokacijska dozvola (srpanj 1999.god.). Za planiranu cestu treba čuvati koridor širine minimalno 100 m.


Za planirane priključke na državnoj cesti ili rekonstrukciju postojećih potrebno je izraditi projektnu dokumentaciju u skladu s Pravilnikom o uvjetima za projektiranje i izgradnju priključaka i prilaza na javnu cestu („Narodne novine“ broj 119/07) te ishoditi suglasnost Hrvatskih cesta d.o.o. u skladu s člankom 51. Zakona o cestama („Narodne novine“ broj 84/11, 22/13, 54/13, 148/13).

U cilju zaštite državne ceste potrebno je poštovati zaštitni pojas uz cestu u skladu s člankom 55. Zakona o cestama.

S poštovanjem,

Na znanje:
- Pismohrana, ovdje

Direktor Sektora:
Tomislav Cvetko
Tomislav Cvetko, dipl. ing. grad.



Sud upisa: Trgovački sud u Zagrebu, MBS: 080391653, MB: 1554972, OIB: 55545787885, Upisani temeljni kapital: 107.384.800,00 kn
Žiro račun broj: 2340009-1100231902 kod Privredne banke Zagreb d.d.
Uprava: Edo Kos, predsjednik Uprave; Jurica Krleža, član Uprave; Nenad Maljković, član Uprave

**UPRAVA ZA CESTE
VUKOVARSKO-SRIJEMSKA ŽUPANIJE**

VINKOVCI, Glagoljaška 4, Tel: 032/331-044, 331-007 Tel/Fax:032/332-454
www.zuc-vk.hr. E-mail:zupanijska-uprava-za-ceste@vk.htnet.hr
IBAN:HR4023400091110076239 MB: 1260626 OIB: 56828260771

KLASA: 350-02/15-01/03
URBROJ: 2188/1-06-03/2-15-2
VINKOVCI, 11.05.2015.g.

**REPUBLIKA HRVATSKA
VUKOVARSKO SRIJEMSKA ŽUPANIJA**

Općina Ivankovo
Bošnjaci 6
32 281 Ivankovo

Predmet: II. Izmjene i dopune Prostornog plana uređenja Općine Ivankovo

Temeljem Vašeg dopisa kojim nas pozivate da dostavimo zahtjeve za izradu II. Izmjena i dopuna PPUO Ivankovo klasa: 350-02/09-01/01, ur.broj: 2188/03-03/4-15-26 od 06. svibnja 2015. godine Uprava za ceste Vukovarsko-srijemske županije da je sljedeće smjernice:

1. Priklučke i prilaze na javnu cestu i parkinge uz javnu cestu planirati sukladno Pravilniku o uvjetima za projektiranje i izgradnju priključaka i prilaza na javnu cestu NN 119/07 i Normama za površinske čvorove .HRN U.C4.050 na način da se ne narušava postojeći režim prometovanja.
2. Planirati položaj novih instalacija izvan kolnika javne ceste.
3. U tekstualnom i grafičkom dijelu plana županijske i lokalne ceste moraju biti ucrtane sukladno odluci o razvrstanju javnih cesta u državne, županijske i lokalne ceste (NN 94/2014).
4. Biciklističke i pješačke staze uz javnu cestu planirati sukladno Pravilniku o osnovnim uvjetima kojima javne ceste izvan naselja i njihovi elementi moraju udovoljavati sa stajališta sigurnosti prometa (NN 110/01).
5. Položaj autobusnih stajališta planirati u skladu sa Pravilnikom o autobusnim stajalištima (NN 119/07).

S poštovanjem!

Ravnatelj:
Željko Galić, dipl. oec.



HŽ INFRASTRUKTURA
10000 Zagreb, Mihanovićevea 12

Razvoj i investicijsko
planiranje

tel: 01/378 3282
fax: 01/378 3396
e-mail: marina.rucevic@hzinfra.hr
naš broj i znak: 2757/15; 1.3.1. MR
vaš broj i znak: KLASA:350-02/09-01/01
URBROJ: 2188/03-03/4-15-26
datum: 7. svibanj 2015.

REPUBLIKA HRVATSKA
VUKOVARSKO-SRIJEMSKA
ŽUPANIJA
OPĆINA IVANKOVO
Bošnjaci 6
32281 Ivankovo

Predmet: Dostava podataka – II. Izmjene i dopune Prostornog plana uređenja Općine(PPUO) Ivankovo

Temeljem dopisa KLASA: 350-02/09-01/01 URBROJ: 2188/03-03/4-15-26 od 4. svibnja dostavljamo Vam podatke potrebne za izradu predmetnog Prostornog plana Općine Ivankovo:

Unutar administrativnih Općine Ivankovo prolazi željeznička pruga za međunarodni promet M104 Novska-Vinkovci-Tovarnik-Državna granica-(Šid).

Duljina željezničke pruge na području Općine Ivankovo iznosi 8 km i 529 m
Na pruzi M104 unutar administrativnih granica Općine Ivankovo nalazi se kolodvor Ivankovo u KM 166+749 i dva željezničko cestovna prijelaza.

Prema Programu rješavanja željezničko cestovnih prijelaza u Republici Hrvatskoj, planirano je rješavanje željezničko - cestovnih prijelaza na području Općine Ivankovo sukladno konačnim tehničkim rješenjima prikazanim u tablici;

Redni broj	Oznaka pruge	Naziv pruge	Kilometarski položaj prijelaza na pruzi	Lokalni naziv prijelaze	Razvrstavanje ceste	Oznaka ceste	Grad ili općina	Postojeće osiguranje prijelaza	Konačno tehničko rješenje
1.	M104	Novska-Tovarnik-DG	162+979	Ivankovo	N.C.		Ivankovo	Svjelosno zvučna signalizacija sa polubranikom	Svjelosno zvučna signalizacija sa polubranikom
2.	M104	Novska-Tovarnik-DG	165+135	Ivankovo II	Z.C.	Ž4167	Ivankovo	Svjelosno zvučna signalizacija sa polubranikom	Svjelosno zvučna signalizacija sa polubranikom

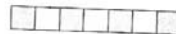
HŽ Infrastruktura d.o.o. ZAGREB, Mihanovićevea 12, TRGOVAČKI SUD U ZAGREBU, MBS: 080590485, OIB: 39901919995,
Naziv i sjedište banke: Privredna banka Zagreb d.d., Zagreb, Radnička cesta 50, BROJ RAČUNA: HR4423400091110252804,
TEMELJNI KAPITAL: 224.188.000,00 kuna,
PREDSJEDNICA UPRAVE: Renata Suša
ČLANOVI UPRAVE: mr.sc. Ivan Vuković, Željko Koplčić dipl.iur.

U tekstualnom i grafičkom dijelu plana sukladno Odluci o razvrstavanju željezničkih pruga (»Narodne novine«, br. 3/2014. od 10.01.2014. godine) potrebno je unijeti nazive i oznake željezničke pruge sukladno s Odlukom o razvrstavanju željezničkih pruga.

S poštovanjem,

Direktor

Janja Gros, dipl. ing.



list 2/2

**ELEKTRA VINKOVCI**

32100 Vinkovci, Kraja Zvonimira 96

TELEFON • +385 32 216 100 •
 TELEFAKS • +385 32 332 492 •
 POŠTA • 32100 Vinkovci • SERVIS
 IBAN • HR8323900011400023918 za usluge
 • HR7023900011500007484 za el. energiju
 • HR8823900011500007548 za priključke

REPUBLIKA HRVATSKA
 VSŽ
 Općina Ivankovo
 Općinski načelnik
 Gospodin Branko GALIĆ

32281 IVANKOVO
 Bošnjaci 6

NAŠ BROJ I ZNAK 400900101/4630/15TA

VAŠ BROJ I ZNAK 2188/03-03/4-15-26

PREDMET II Izmjene i dopune PPU Općine Ivankovo DATUM 14.05.2015.
 - zahtjevi - očitovanje

Štovani,

Vežano uz vaš dopis, klasa 350-02/09-01/01, Ur.broj 2188/03-03/4-15-26, od 04.05.2015.,
 dostavljamo vam naše očitovanje u vezi II Izmjena i dopuna Prostornog plana uređenja Općine Ivankovo.

Na području obuhvata plana nalaze se postojeće trafostanice 10(20)/0.4 kV, postojeći nadzemni i kabelski dalekovodi 10 kV u vlasništvu HEP ODS d.o.o. Elektra Vinkovci, čije vam stanje-raspored dostavljamo na karti u prilogu.

Zbog nepoznatih podataka o budućim kupcima električne energije, u ovom vam trenutku nismo u mogućnosti dostaviti prijedlog elektroenergetskih građevina koje će napajati električnom energijom planirane građevine u toj zoni. Grafički prikaz trasa dalekovoda i položaja trafostanica je orijentacijski, a stvaran položaj će se utvrditi stvarnom parcelom, veličinom priključne snage, i prema posebnim uvjetima i propisima nadležne elektrodistribucije.

Sve planirane građevine ostalih namjena, u odnosu na postojeće i planirane elektroenergetske građevine, smjestiti sukladno važećim propisima i pravilnicima, a posebice sukladno Pravilniku o tehničkim normativima za izgradnju nadzemnih elektroenergetskih vodova nazivnog napona od 1 kV do 400 kV i Pravilniku o zaštiti od elektromagnetskih polja (NN 204/03) kojim su propisane granične razine elektromagnetskih polja.

Dotadne i detaljnije primjedbe ustanovit ćemo u narednim fazama PPUO, ili tijekom pripreme realizacije projekata.

S poštovanjem,

Priloga: karta

Direktor

Damir Čalić, dipl.inž.

HEP - Operator distribucijskog sustava d.o.o. ZAGREB
 DISTRIBUCUSKO PODRUČJE
 ELEKTRA VINKOVCI 1

ČLAN HEP GRUPE

• UPRAVA DRUŠTVA • DIREKTOR • ŽELJKO ŠIMEK •

• TRGOVAČKI SUD U ZAGREBU MBS 080434230 • MB 1643991 •
 • OIB 46830600751 • UPLAĆEN TEMELJNI KAPITAL 699.456.000,00 HRK •
 • www.hep.hr •





PLINARA ISTOČNE SLAVONIJE d.o.o. Vinkovci

Ohridska 17, 32100 Vinkovci / Hrvatska / e-mail: pis@pis.com.hr / www.pis.com.hr
 Telefoni: direktor 032/304-335 · fax 032/304-338 · informacije 032/304-337 · hitne intervencije: 0800-304-336

U Vinkovcima, 26.05.2015. godine
 Urbroj: 600/2015

Prihvaćeno: 1.6.2015

Org. jed.	Statistička oznaka	Broj poslova	Broj poslova	Mj. broj
		350-02/09-01/01		
REPUBLIKA HRVATSKA UKOVARSKO-SRĀEMSKA ŹUPANIJA Općina Ivankovo Općinski načelnik Bošnjaci 6 32 281 Ivankovo				

2188/03-03/4-15-

PREDMET: II. Izmjene i dopune Prostornog plana uređenja Općine Ivankovo

Temeljem Vašeg zahtjeva: Klasa: 350-02/09-01/01; Urbroj: 2188/03-03/4-15-26 od 06.05.2015. godine i priložene odluke o izradi izmjena i dopuna Prostornog plana uređenja općine Ivankovo:

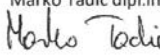


Postojeće stanje plinoopskrbe:

- Plinoopskrbni sustav općine Općine Ivankovo sastoji se od:
 - Opskrbljujućeg srednjetačnog plinovoda sa MRS-e Ivankovo
 - Mjesnih ST plinovodnih mreža
 - U blizini naselja Ivankovo prolazi dobavni VT plinovod Slavonski Brod – Negoslavci u održavanju Plinacro d.o.o. Zagreb
- Mjesna plinovodna mreža izgrađena je unutar građevinskih područja u zelenom pojasu ulica po potrebi s obje strane ulica. Tlak plina u mjesnim plinovodima je 1-4 bara.

Za Prostorni plan Općine Ivankovo potrebno je:

- Predvidjeti izgradnju javne distribucijske plinske mreže do predmetne lokacije ukoliko je nema.
- Za planirana proširenja potrebno je ostaviti koridore za izgradnju srednjetačne plinske mreže spajanjem na postojeću ST plinsku.
- Omogućiti priključenje građevina na ulični ukopani razvod prirodnog plina podzemnim priključkom uz prilazne ceste.
- Redukcija tlaka plina sa 1-4 bara u plinskoj mreži na niski tlak 22-25 mbara za potrebe kućanstava ili 100 mbara za gospodarsku namjenu izvodi se uz primjenu pojedinačnih regulatora tlaka.
- Nazivni kapacitet razvodnog plinovoda potrebno je odrediti temeljem broja i vrste potrošača za konačnu izgrađenost objekata prema Prostornom planu naselja, te ishoditi Energetske uvijete za priključenje na distribucijski plinski sustav za svaki objekt posebno ili Posebne uvijete građenja u slučaju gradnje preko ili uz postojeći plinovod.
- Plinska mreža se po prostoru obuhvata Plana razvodi ukopanim cjevovodom u rovovima ispod nogostupa ili u zelenoj površini uz prometnice na dubini od najmanje 1,0 m (zeleno površina), odnosno 1,2 m (ispod prometnica).


U očekivanju daljnje suradnje, s poštovanjem

Izradio: Marko Tadić dipl.ing.   Direktor: Marija Ratkić dipl.ing. 

Žiro računi: ZABA IBAN: HR8423600001101337537 - PBZ IBAN: HR7223400091100200578 - HPB IBAN: HR0923900011100326678
 CROATIA BANKA IBAN: HR2924850031100256119 / Temeljni kapital u iznosu od 5.021.000,00 kuna uplaćen je u cijelosti.
 Upisana u sudski registar trgovačkog suda u Osijeku pod brojem MBS: 030066352, OIB: 16423775522/ predsjednik uprave Ratkić Marija



Božidar Devedžić
dipl. ing. geod.
Ovlašteni inženjer geodezije
INA d.d.
Zagreb



Geo 387





INDUSTRIJA NAFTE, d. d.

SD ISTRAŽIVANJE I PROIZVODNJA NAFTE I PLINA

Sektor podrške istraživanju i proizvodnji

Avenija Većeslava Holjevca 10
10 020 ZagrebTel: 385 1 645 0518
Fax: 385 1 645 2522

Naš znak - Re: 50684776/08-05-15/1491- 173/BK

Datum - Date: 19. svibnja 2015.

AGENCIJA ZA PROSTORNO UREĐENJE

Primalo: 25. 5. 2015.				
Org. jed.	Uredništvo	Uredništvo	Pod-odj.	Vid-odj.
	350-02/05-01/01	2188/03-03/4-15-26	04	45

REPUBLIKA HRVATSKA
VUKOVARSKO-SRIJEMSKA ŽUPANIJA
Općina IvankovoBošnjaci 6
32 281 IVANKOVO**PREDMET: II. IZMJENE I DOPUNE PROSTORNOG PLANA UREĐENJA
OPĆINE IVANKOVO – dostava zahtjeva -**

Temeljem Vašeg dopisa KLASA: 350-02/09-01/01, UR.BROJ: 2188/03-03/4-15-26 od 4. svibnja 2015. godine, a zaprimljenog u ovaj ured 8. svibnja 2015. godine, nakon prikupljenih i obrađenih podataka, dostavljamo Vam svoje zahtjeve i posebne uvjete (podatci, planske smjernice i propisani dokumenti) iz našeg djelokruga rada, a u svezi izrade **II. Izmjene i dopune Prostornog plana uređenja Općine Ivankovo**.

U grafičkom obliku na karti i digitalno na CD-u dostavljamo Vam instalacije i objekte u vlasništvu INA d.d., SD Istraživanje i proizvodnja nafte i plina na području Općine Ivankovo:

- naftovod DN 300/50 Đeletovci – US Ruščica;
- bunari IvN-1, IvNB-1, IvN-2, KrN-1 i ReNB

Naši posebni uvjeti na osnovu propisanih dokumenata, odnose se na sigurnosni pojas od 100 m lijevo i desno od našeg cjevovoda unutar kojega je potrebno zatražiti uvjete prilikom bilo kakvih zahvata u tom prostoru. Posebnim uvjetima određujemo zaštitne pojaseve oko naših instalacija, a u cilju sigurnosti ljudi i objekata u kojima žive ili borave ljudi. Zaštitne pojaseve definiramo prilikom izdavanja posebnih uvjeta kod gradnje stabilnih objekata koji nisu u funkciji naših instalacija.

Zaštitni pojasevi ovise o promjeru i radnom tlaku cjevovoda, a generalno zaštitni pojas iznosi 30 m lijevo i desno od osi cjevovoda (naftovoda). Unutar zaštitnog pojasa zabranjeno je graditi stabilne objekte namijenjene stalnom ili privremenom boravku ljudi, odnosno objekte koji nisu u funkciji proizvodnje nafte i plina.

Uz primjenu posebnih mjera zaštite, zaštitni pojas za cjevovode može biti:

- za promjer cjevovoda do 125 mm – 10 m;
- za promjer cjevovoda od 125 mm do 300 mm – 15 m;
- za promjer cjevovoda od 300 mm do 500 mm – 20 m;
- za promjer cjevovoda veći od 500 mm – 30 m.

Oko izgrađenih bunara zaštitna zona iznosi 10 m u polumjeru oko osi bunara. Kod trajno napuštenih bunara (likvidirane - kanal bunara se nalazi 1,5 – 2,0 metra pod zemljom), sigurnosna -

INA, d.d.	Banka - Bank	Adresa - Address	IBAN broj - IBAN Number	Trgovački sud u Zagrebu Commercial Court in Zagreb
Avenija Većeslava Holjevca 10 10 002 Zagreb p.p. 555 Hrvatska - Croatia Telefon - Telephone +385(1)6450000 Faks - Fax +385(1)6452100	Finveča banka Zagreb d.d. Kustosevic Bank Austria d.d. Zagrebačka banka d.d. Societe Generale - Spisaska banka d.d. OTF banka Hrvatska d.d. ErsteBankierskische Bank d.d. Svebank d.d. NATIOS UniCredit Bank Austria AG BNP Paribas (Suisse) SA ING Bank NV Credi Agricole (Suisse) SA	Rudnicka cesta 90, 10000 Zagreb Petrinjska 23, 10000 Zagreb Tig bina, Kinjska ječmica 10, 10000 Zagreb R. Brokćeva 16, 21000 Split Domovinskog rata 2, 23200 Zadar Jadranski trg 3a, 51000 Rijeka Varškanska 6, 10000 Zagreb Avenue Pierre Mendès 30, 75013 Paris Schuttenhaase 6-8, A-1010 Wien Place de Hollande 2, Case Postale 5063 1211 Geneva 11 PO BOX 1802, 1000 BY Amsterdam 4 quai General - Gussan, CH 1204	HR92 2340 0051 1000 2290 2 HR20 2484 0081 1000 1948 3 HR92 2362 0021 1013 0050 5 HR91 2333 0023 1000 0454 6 HR92 2467 0021 1001 5214 9 HRM 3402 0061 1006 8111 4 HR75 2903 0071 1000 8218 9 FR25 3200 9099 21 021 472 000 55 AT21 1903 0528 4400 3465 (EUR) AT19 1203 0528 4400 3467 (EUR) CH93 0068 6001 0881 4020 2 (EUR) CH93 0068 6001 0881 4000 1 (USD) NL36 INGB 0652 7815 38 (EUR) NL23 INGB 0000 0370 90 (USD) CH36 0074 1016 2238 0000 1	Uplaćen temeljni kapital – Paid capital stock 9.000.000.000,00 kn - HRK Broj izdanih dionica / Nominalna vrijednost 10.000.000 / 900,00 kn - HRK Matični broj – Reg. No. 3586243 OIB – 27759560625 PDV identifikacijski broj / VAT identification number HR27759560625

Predsjednik i članovi Uprave / President and members of the Management Board:

Zoltán Akföldi, Niko Dalić, Gábor Horváth, Ivan Krešić, Davor Mayer, Peter Ratašić

Predsjednik Nadzornog odbora / President of the Supervisory Board: Sinđa Petrović

zaštitna zona u kojoj je zabranjeno graditi objekte za boravak i rad ljudi iznosi 3,0 metra u polumjeru oko osi kanala trajno napuštenog bunara.

U zelenom pojasu širokom 5 m lijevo i desno od osi cjevovoda zabranjeno je saditi biljke čije korijenje raste dublje od 1 m, odnosno za koje je potrebno obrađivati zemljište dublje od 0,5 m.

Kod paralelnog vođenja infrastrukturnih instalacija (kanalizacija, vodovod, plinovod, el. kablovi, tel. kablovi i ostalo) s našim instalacijama minimalna međusobna udaljenost mora biti 5 m računajući od vanjskog ruba infrastrukturnih instalacija do vanjskog ruba naših instalacija.


Na mjestima križanja infrastrukturnih instalacija s našim instalacijama iste obavezno treba postaviti ispod naših instalacija. Vertikalna udaljenost mora biti najmanje 0,5 m računajući od donje kote našeg cjevovoda do gornje kote cjevovoda ili kabela koji se ploaže. Kut križanja mora biti između 90° i 60°. Iznad mjesta križanja obavezno se postavlja pocinčana rešetka kao oznaka da ispod postojećeg cjevovoda prolazi najmanje još jedan cjevovod ili kabel.

Na mjestima križanja i paralelnog hoda prometnica, željezničke pruge, vodotoka, kanalske mreže i dr. s našim instalacijama međusobna udaljenost definirana je posebnim propisima i sastavni je dio posebnih uvjeta.

Zaštitni sigurnosni prostor oko pojedinih građevina i instalacija određen je: **Zakonom o osnovama sigurnosti transporta naftovodima i plinovodima (Sl. list 26/85), Zakona o rudarstvu (NN 56/13), Pravilnika o tehničkim normativima pri istraživanju i eksploataciji nafte, zemnih plinova i slojnih voda (Sl. list 43/79), Pravilnika o tehničkim uvjetima i normativima za siguran transport tekućih i plinovitih ugljikovodika magistralnim naftovodima i plinovodima te naftovodima i plinovoda za međunarodni transport (Sl. list 26/85) i Pravilnika o tehničkim uvjetima i normativima za određivanje minimalne udaljenosti objekata i cjevovoda i vlasništvu INA d.d., SD istraživanje i proizvodnja nafte i plina od građevine u prostoru (rujan, 2013.)**

Sretno!

Direktorica Sektora podrške istraživanju
i proizvodnji

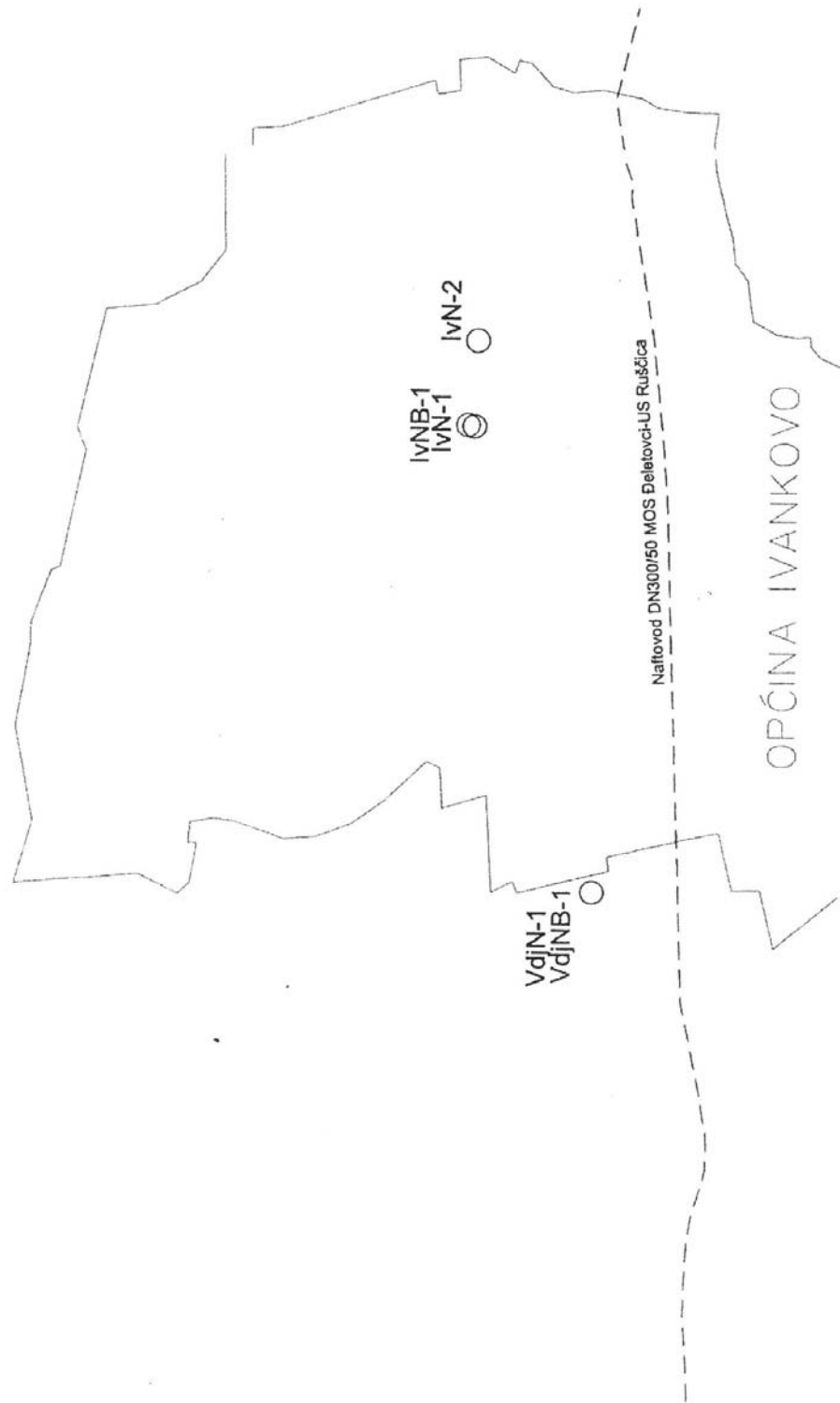


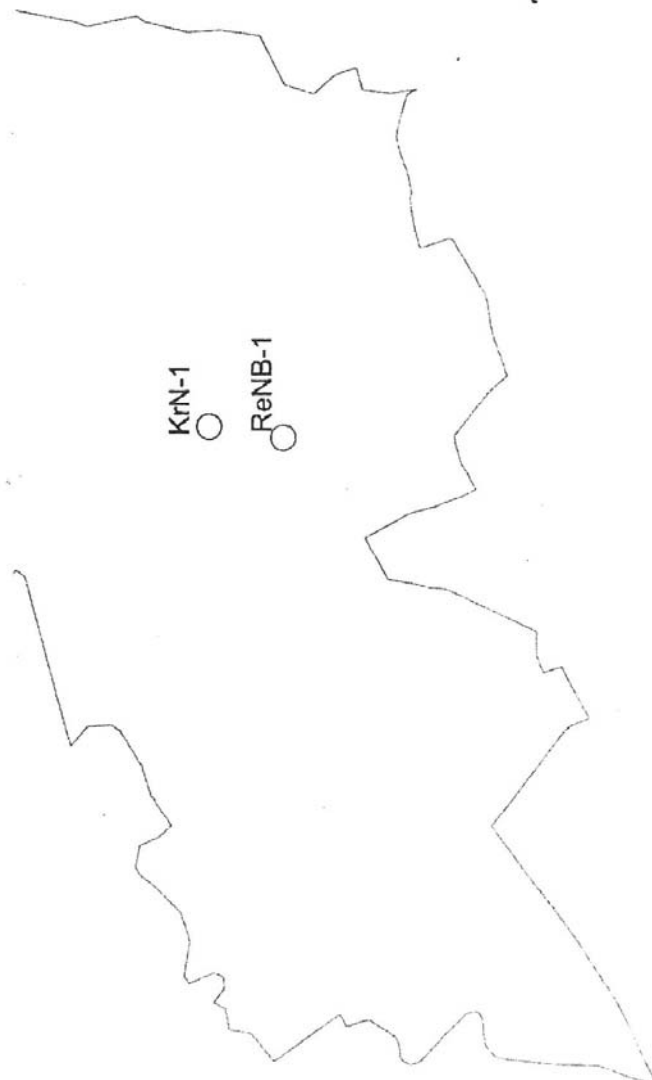
U prilogu Vam dostavljamo:

1. Karta administrativnih granica Općine Ivankovo s ucrtanom instalacijom i bunarima INA, d.d., SD istraživanje i proizvodnja nafte i plina;
2. CD s ucrtanom instalacijom i bunarima INA, d.d., SD istraživanje i proizvodnja nafte i plina, unutar administrativnih granica Općine Ivankovo.

Dostaviti:

1. Direktorica proizvodne regije istočna Hrvatska, Željana Kijaić, dipl.ing.;
2. Direktor Službe za odnose s državnim i lokalnom upravom za IPNP, Željko Tremac, dipl. ing.;
3. Arhiva, ovdje.





Božidar Devedžić
dipl. ing. geod.
Ovlašteni inženjer geodezije
INA d.d.
Zadar
Geo 387

REPUBLIKA HRVATSKA
VUKOVARSKO-SRIJEMSKA ŽUPANIJA
OPĆINA IVANKOVO
Bošnjaci 6
32281 Ivankovo

PLINACRO
DIREKTOR KORPORATIVNOG UPRAVLJANJA d.o.o.

PLINACRO d.o.o.	
Savska 89A Zagreb	
Klasa:	PL-15/1756
Datum:	18-05-2015
UR. BR.:	KIMB-15-2

OPĆINA IVANKOVO – URBINSKO PUBLIKACIJSKI
2188

PREDMET: II. Izmjene i dopune Prostornog plana uređenja Općine Ivankovo
-dostava podataka

Poštovani,

Org. jed.	Klasifikacijska oznaka	Uradbeni broj	Pri- log	Vid- jed.
	350-02/09-01/01	01/01		
2188/03-03/04-15-36				

temeljem vašeg upita KLASA:350-02/09-01/01; URBROJ:2188/03-03/4-15-26 od 04.svibnja 2015.dostavljamo sljedeće podatke.

Kroz Općinu Ivankovo prolazi magistralni plinovod Slavonski Brod-Vinkovci DN 400/50 i magistralni plinovod Ivankovo-Županja DN300/50 na čijem početku je i MRS (mjerno redukcijaska stanica) Ivankovo. Na području Općine Ivankovo PLINACRO planira izgraditi magistralni plinovod Slobodnica-Sotin DN 800/75 za koji je izdana lokacijska dozvola.

U grafičkom dijelu plana potrebno je prikazati naše objekte (kako u infrastrukturnom dijelu tako i u namjeni površina).U tekstualni dio plana («Odredbe za provođenje») potrebno je uvrstiti obavezu sukladnosti s Čl. 8. i 9. Pravilnika o tehničkim uvjetima i normativima za siguran transport tekućih i plinovitih ugljikovodika magistralnim naftovodima i plinovodima te naftovodima i plinovodima za međunarodni transport (Sl. list, br. 26/85).

S poštovanjem,

PLINACRO
direktorica Sektora korporativnog upravljanja
Jasna Vrbanić, dipl.iur.

Prilog: CD – dwg s položajem magistralnog plinovoda (GK projekcija)

PLINACRO D.O.O., SAVSKA 89A • 10 000 ZAGREB • HRVATSKA (TEL) +385 1 6301777 • (FAX) +385 1 6301724 PLINACRO@PLINACRO.HR
UPISANO U SUDSKI REGISTAR TRGOVAČKOG SUDA U ZAGREBU POD MBS: 080304171; OIB: 89401829750.
IZNOS TEMELJNOG KAPITALA 912.022.000,00 KUNA UPLAĆEN U CIJELOSTI
UPRAVA: MARIN ZOVKO, RADOVAN CVEK, RATIMIR OREŠKOVIC
SWIFT: PBZGHR2X; IBAN: HR8323400091100225784; PRIVREDNA BANKA ZAGREB D.D.
SWIFT: ZABHR2X; IBAN: HR2923600001101634086; ZAGREBAČKA BANKA D.D.
SWIFT: HPBZHR2X; IBAN: HR4023900011100336797; HRVATSKA POŠTANSKA BANKA D.D.
SWIFT: RZBHHR2X; IBAN: HR7824840081100780686; RAIFFEISENBANK AUSTRIA D.D.
SWIFT: KREZHR2X; IBAN: HR6824810001110107041; KREDITNA BANKA ZAGREB D.D.
SWIFT: ESBCHR22; IBAN: HR2624020061100519753; ERSTE&STEIERMÄRKISCHE BANK D.D.
SWIFT: HAABHR22; IBAN: HR3625000091101222176; HYPO ALPE-ADRIA BANK D.D.
SWIFT: PAZGHR2X; IBAN: HR6924080021100030496; PARTNER BANKA D.D.



JADRANSKI NAFTOVOD dioničko društvo

Miramarska cesta 24, HR-10000 Zagreb, P.P.200
 telefon: +385 (0)1 3039-999, fax: +385 (0)1 3095-482
 OIB: 89018712265, e-mail: janaf@janaf.hr, www.janaf.hr

SEKTOR RAZVOJA I INVESTICIJA

Zagreb, 08. svibnja 2015.

Naš znak i broj: 1.2.4.-271/15

Vaš znak i broj: 350-02/09-01/01

ur.br:2188/03-03/4-15-26

REPUBLIKA HRVATSKA
 VUKOVARSKO-SRIJEMSKA ŽUPANIJA
 OPĆINA IVANKOVO

Bošnjaci 6
 32281 Ivankovo

PREDMET: II Izmjene i dopune Prostornog plana uređenja Općine Ivankovo
 - zahtjevi, dostavlja se

Temeljem Vašeg poziva od 29.04.2015., dostavljamo Vam podatke o postojećoj trasi, te o razvojnim planovima Jadranskog naftovoda, koje je potrebno prikazati kroz tekstualne i grafičke priloge plana. Planirani cjevovodi (prikazani u grafičkom prilogu) graditi će se unutar koridora postojećeg cjevovoda JANAF-a, u skladu s važećim propisima i pravilima struke:

- višenamjenski međunarodni produktovod za naftne derivate
- međunarodni naftovod (PEOP)

U tekstualnom dijelu plana, također je potrebno navesti da se u sklopu izgradnje produktovoda planira i izgradnja pretakališta (prihvatnih stanica) čija će se točna lokacija definirati kroz projektnu dokumentaciju.

U tekstualni dio plana potrebno je unijeti ograničenja prostornih intervencija, što konkretno znači sljedeće:

- zaštitna zona naftovoda je **100 m** lijevo i desno od osi cjevovoda
- zona opasnosti, unutar koje je zabranjena svaka gradnja bez suglasnosti vlasnika cjevovoda, iznosi **30 m** lijevo i desno od osi cjevovoda


„Pravilnikom o tehničkim uvjetima i normativima za siguran transport tekućih i plinovitih ugljikovodika magistralnim naftovodima i plinovodima te naftovodima i plinovodima za međunarodni transport“ (NN 53/91) propisano je sljedeće:

- u pojasu širokom 5 m lijevo i desno od osi cjevovoda zabranjena je sadnja bilja i trajnih nasada čije korijenje raste dublje od 1 m, odnosno za koje je potrebno obrađivati zemlju dublje od 0,5 m

Za upite i dopune tijekom izrade predmetnog plana, možete se obratiti na
 tel: 01/3039-477, Sanja Stanić Oršanić, dipl.ing.arh.

S poštovanjem!

Direktor Sektora razvoja investicija:



U prilogu: CD s podacima (.dwg file)

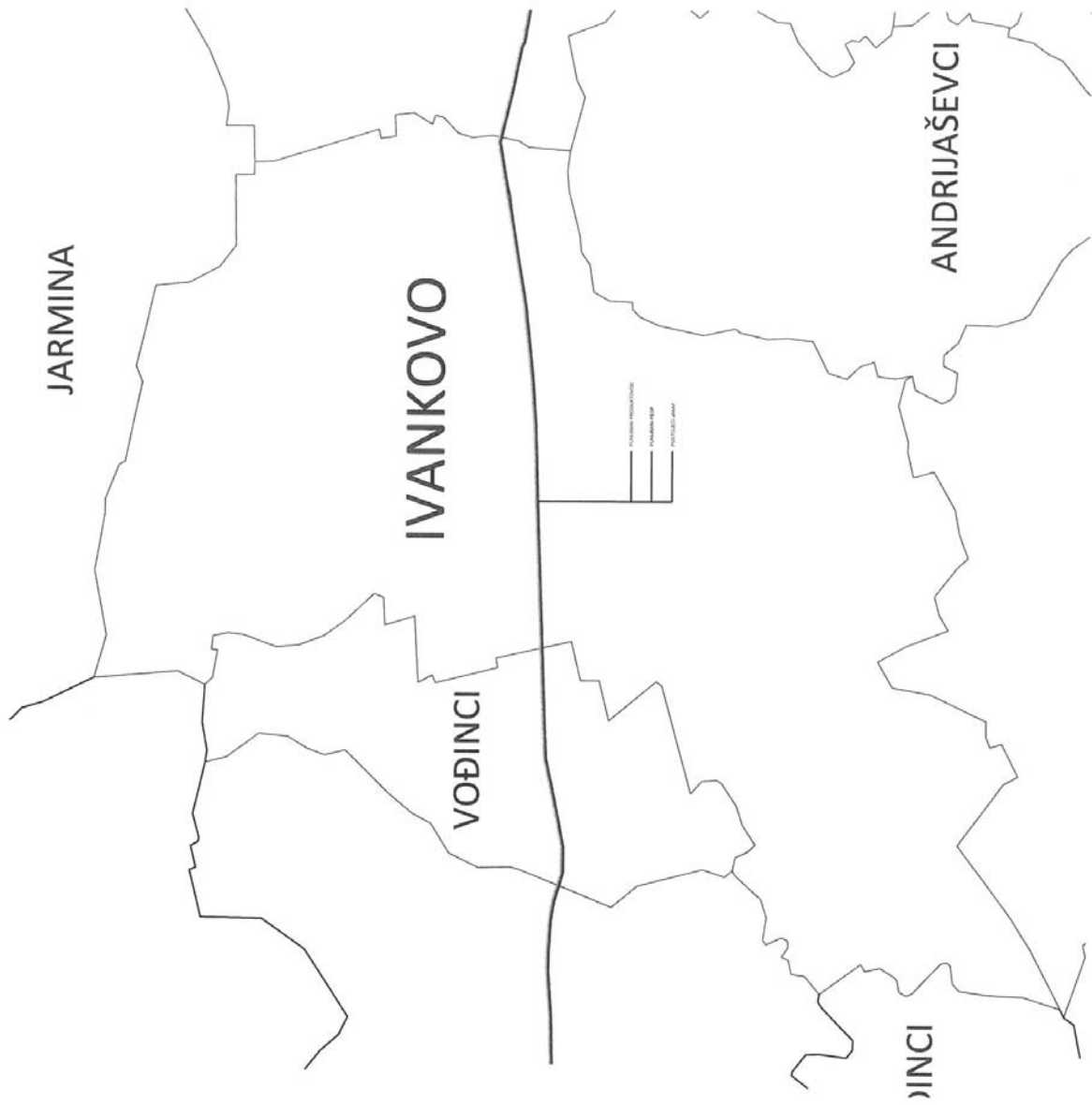
Dostaviti: Naslovu

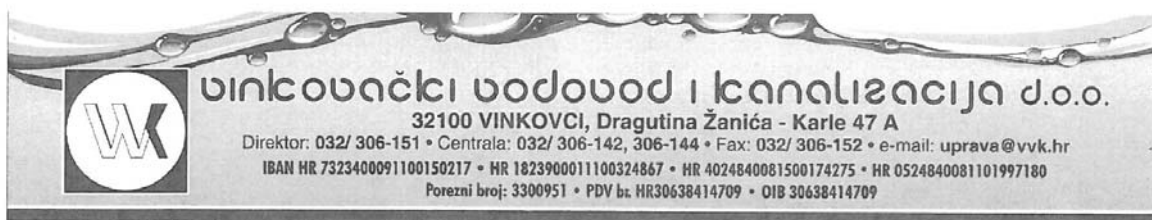
Arhiva



Jadranski naftovod, dioničko društvo
 Trgovački sud u Zagrebu MBS: 080118427
 Temeljni kapital: 2.821.442.400,00 kuna podijeljen u
 1.007.658 redovnih dionica nomin. vrijednosti 2.800,00 kn
 Uprava: Dragan Kovačević predsjednik, Jakša Marasović
 član, Bruno Šarić član; Predsjednik NO: Marija Bilman

Poslovne banke:
 Zagrebačka banka d.d. Zagreb HR9723500001101377267
 Hrvatska poštanska banka d.d. Zagreb HR202390001100017632
 Privredna banka d.d. Zagreb HR4523400091100125889
 Raiffeisenbank Austria d.d. Zagreb HR0324840081100533583
 Erste & Steiermärkische Bank d.d. Zagreb HR9324020061100258296





Vinkovci, 18.05.2015.god.

REPUBLIKA HRVATSKA
Vukovarsko-srijemska županija

Općina Ivankovo

Bošnjaci 6

32 281 Ivankovo

21. 5. 2015

Naš znak : 876/15

PREDMET : **Odluka o izradi II. Izmjena i dopuna PPU Općine Ivankovo**

- dostavlja se očitovanje

Temeljem vašeg dopisa od 04. svibnja 2015. godine, klasa: 350-02/09-01/01 i ur.br. 2188/03-03/4-15-26, u svrhu izrade II. Izmjene i dopune PPU Općine Ivankovo, kao i uvidom u postojeće i planirano stanje na području naselja Ivankovo i Retkovci u djelokrugu Vinkovačkog vodovoda i kanalizacije d.o.o., Vinkovci, možemo vam odgovoriti sljedeće:

- Na području granice obuhvata 1.a, 1.c, 2 i 5 potrebno je:

- Predvidjeti izgradnju javne mreže vodoopskrbe i odvodnje do predmetnih lokacija kao i izgradnju komunalnih vodnih građevina do krajnjeg korisnika, iste trebaju zadovoljiti potrebe postojećih i budućih korisnika u pogledu potreba u priključenju na javne sustave (kapacitet, profil)

- Na području granice obuhvata 1.b i 1.d potrebno je:

- Izvršiti korekciju izgradnje javne mreže vodoopskrbe i odvodnje prema planiranom obuhvatu komunalnih vodnih građevina.

Pripomena:

- Posebne uvjete građenja javnih vodnih građevina kao i priključaka na javne sustave vodnih građevina utvrdit ćemo u realizaciji projekata i kada dođe do rješavanja infrastrukturnih priključaka predmetne lokacije, aktivnosti unutar područja kao i hidrotehničko rješenje.

Za dodatne informacije i pojašnjenja, stojimo na usluzi, N. Jelić, dipl.ing.el. GSM: 098/465-105 i F. Mijatović, mag.ing.aedif. tel.: 032/638-881.

S poštovanjem!

Predsjednik uprave :

Dražen Milinković, dipl.ing. str.



DRUŠTVO UPISANO U REGISTAR TRGOVAČKOG SUDA U OSIJEKU, MBS 030038269 • UPRAVA DRAŽEN MILINKOVIĆ, dipl. ing.
 Temeljni kapital u iznosu od 315.299.000,00 kn uplaćen u cijelosti





REPUBLIKA HRVATSKA
VUKOVARSKO-SRIJEMSKA ŽUPANIJA



OPĆINA ANDRIJAŠEVCI
Općinski načelnik

KLASA: 350-02/15-01/03
URBROJ: 2188/02-01-15- 2
Rokovci, 8. svibnja 2015.god.

OPĆINA IVANKOVO
Bošnjaci 6,
32281 IVANKOVO

PREDMET: II. izmjene i dopune Prostornog plana uređenja Općine (PPUO) Ivankovo
- očitovanje, dostavlja se

Poštovani,

na temelju Vašeg dopisa vezanog uz II. izmjene i dopune Prostornog plana uređenja Općine (PPUO) Ivankovo, KLASA: 350-02/09-01/01, URBROJ: 2188/03-03/4-15-26, od 4. svibnja 2015. godine, a sukladno članku 90. Zakona o prostornom uređenju (NN broj 153/13), obavještavamo Vas kako Općina Andrijaševci nema zahtjeva vezanih uz II. izmjene i dopune Prostornog plana uređenja Općine (PPUO) Ivankovo.

S poštovanjem,



Općinski načelnik
Damir Dekanić, dipl. ing. šum.



Upravni odjel za prostorno uređenje
 gradnju i zaštitu okoliša
 32 100 Vinkovci
 Kralja Zvonimira 1,
 tel: 032/493-314, 032/493-322, fax: 032/493-312; www.vinkovci.hr
 Klasa: 350-02/15-01/27
 Ur. broj: 2188/01-09-15-2
 Vinkovci, 19. svibnja 2015. godine

OPĆINA IVANKOVO – OPĆINSKO PUBLIKACIJSKI
 2188r

Primaljeno: 21.5.2015.				
Org. jed.	Klasifikacijska oznaka	Uredbena baza	Pril. broj	Ust. jed.
	350-02/09-01/01	2188/07	02/4-15-37	

Općina Ivankovo
 Bošnjaci 6
 32 281 Ivankovo

Predmet: II. Izmjene i dopune Prostornog plana uređenja Općine (PPUO) Ivankovo,
 - zahtjev, dostavlja se
 veza vaš dopis klasa: 350-02/09-01/01, urbroj: 2188/03-03/4-15-26, Ivankovo, 04. svibnja 2015.

Poštovani,

vezano za Vaš dopis, obavještavamo Vas, da nemamo prostorno planskih zahtjeva vezano za II. Izmjene i dopune Prostornog plana uređenja Općine (PPUO) Ivankovo.

U daljnjem postupku osoba za kontakt od strane Grada Vinkovaca: mr. Mandica Sanković, dipl. ing. arh., 098/972-4054, mandica.sankovic@gmail.com.

S poštovanjem,



Pročelnik:
 Mario Naglič, dipl. jur.

D) IZVJEŠĆE O JAVNOJ RASPRAVI

Sukladno člancima 94.-101. Zakona o prostornom uređenju nositelj izrade organizirao je javnu raspravu o Prijedlogu plana. Javna rasprava trajala je od 07.12.2016. do 15.12.2016. godine. Javno izlaganje održano je 10.12.2016. godine.

U nastavku je priložen preslik Izvješća o javnoj raspravi te preslici njegova priloga, a to su:

- Zapisnik s javnog izlaganja
- Popis nazočnih na javnoj raspravi
- Posebne obavijesti o javnoj raspravi
- Knjiga primjedbi
- Objave javne rasprave
- Primjedbe i očitovanja
- Odgovori na primjedbe.

Zbog dopune Odluke o izradi s novim zahtjevima sukladno članku 104. Zakona o prostornom uređenju organizirana je ponovna javna rasprava o Prijedlogu plana. Ponovna javna rasprava trajala je od 17.06.2016. do 27.06.2016. godine.

U nastavku je priložen preslik Izvješća o ponovnoj javnoj raspravi te preslici njegova priloga, a to su:

- Zapisnik s javnog izlaganja
- Popis nazočnih na javnoj raspravi
- Posebne obavijesti o javnoj raspravi
- Knjiga primjedbi
- Objave javne rasprave
- Primjedbe i očitovanja
- Odgovori na primjedbe.

- Javna rasprava od 07.12.2015. do 15.12.2015. godine



REPUBLIKA HRVATSKA
VUKOVARSKO – SRIJEMSKA ŽUPANIJA
OPĆINA IVANKOVO
KLASA: 350-02/09-01/01
URBROJ: 2188/03-03/4-15-55
Ivankovo, 30. prosinca 2015. godine

IZVJEŠĆE

o javnoj raspravi o prijedlogu II. Izmjena i dopuna
Prostornog plana uređenja Općine Ivankovo

Javna rasprava održana je temeljem članka 96. Zakona o prostornom uređenju (Narodne novine broj 153/13). Ovo izvješće izrađeno je sukladno odredbama članka 103. Zakona.

Temeljem Odluke o izradi II. izmjena i dopuna Prostornog plana uređenja Općine Ivankovo, Općina Ivankovo je započela izradu plana.

Javna rasprava trajala je od 07.12.2015.godine do 15.12.2015.godine.
Javno izlaganje održano je 10.12.2015. godine u prostorijama Općine Ivankovo, Bošnjaci 6 s početkom u 10.00 sati.

Obavjest o javnoj raspravi bila je objavljena :

- web stranica Općine Ivankovo (25. studenog 2015. godine),
- web stranica Ministarstva graditeljstva i prostornog uređenja (25. studenog godine),
- Glas Slavonije (26. studenog 2015. godine),
- Oglasna ploča (26. studenog 2015. godine).

Poziv na javnu raspravu upućen je 25. studenog 2015. godine javnopravnim tijelima i osobama. Uz poziv dostavljen je Prijedlog II. Izmjena i dopuna Prostornog plana uređenja Općine Ivankovo na CD-u.

U zakonskom roku za javnu raspravu očitovanje je dostavila Uprava za ceste, VSŽ, Vinkovci.

U zakonskom roku za javnu raspravu primjedbe su dostavili :

- Hrvatske šume, d.o.o. UŠ Podružnica Vinkovci,
- Centar za unapređenje stočarstva d.o.o.,
- Zavod za prostorno uređenje VSŽ, Vinkovci

U Knjizi primjedbi nije bilo primjedbi.

U Zapisniku s javnog izlaganja primjedbe su dali:

- Predstavnica Uprave šuma Ljerka Dekanić,
- Općina Ivankovo.

Nakon razmatranja pristiglih primjedbi zaključilo se da će se primjedbe prihvatiti te sukladno Zakonu o prostornom uređenju zbog izmjena koje nisu navedene u Odluci o izradi Plana — treba se Odluka o izradi izmjeniti i treba ponovno ići na javnu raspravu.

U Odgovorima na primjedbe s Javne rasprave dati su odgovori na primjedbe.

Izvešću s javne rasprave priloženi su:

- Zapisnik s javnog izlaganja
- Popis nazočnih na javnom izlaganju
- Knjiga primjedbi
- Objava javne rasprave
- Popis pozvanih nadležnih tijela i osoba
- Primjedbe i očitovanja
- Odgovori na primjedbe s Javne rasprave

Općina Ivankovo
načelnik Branko Galić, dipl. ing.





REPUBLIKA HRVATSKA
VUKOVARSKO-SRIJEMSKA ŽUPANIJA
OPĆINA IVANKOVO
KLASA: 350-02/09-01/01
URBROJ: 2188/03-03/4-15-54
Ivankovo, 10. prosinca 2015.

ZAPISNIK
javnog izlaganja o II. izmjenama i dopunama Prostornog plana
uređenja Općine Ivankovo

Javno izlaganje o II. izmjenama i dopunama Prostornog plana uređenja Općine Ivankovo održano je 10. prosinca 2015. u Ivankovu, u općinskoj vijećnici, s početkom u 10 h.

Javno izlaganje održano se u svrhu pribavljanja mišljenja, smjernica i preporuka, odnosno usuglašavanja interesa lokalne zajednice i gospodarstvenika ključnih za razvoj, uređenje i oblikovanje prostora Općine Ivankovo.

Od 30 javnopravnih tijela pozvanih na izlaganje nazočili su:

1. Zavod za prostorno planiranje Osijek – Krunoslav Lipić, Ivica Bugarić i Vlado Sudar
2. Hrvatske šume d. o. o., UŠP Vinkovci – Ljerka Dekanić i Vesna Ančić Tunuković
3. HOPS d. o. o., Prijenosno područje Osijek, Vlatko Ećimović
4. Vinkovački vodovod i kanalizacija d. o. o., Nikola Jelić
5. Zavod za prostorno uređenje Vukovarsko-srijemske županije – Sandra Sučić i Tomislav Mataković
6. Centar za unapređenje stočarstva – Krunoslav Ižaković
7. Općina Ivankovo – načelnik Branko Galić, pročelnik Upravnog odjela Branko Perak i Mirjana Vranić, u svojstvu zapisničara.

Nacrt prijedloga prezentirali su djelatnici Zavoda za prostorno planiranje Osijek, Krunoslav Lipić, Ivica Bugarić i Vlado Sudar.

U raspravi su sudjelovali: Nikola Jelić, Tomislav Mataković, Ljerka Dekanić, Vesna Ančić Tunuković, načelnik Branko Galić i pročelnik Jedinstvenog upravnog odjela Branko Perak.

Predstavnica Uprave šuma Ljerka Dekanić dala je sljedeću primjedbu. Ne prihvaća se predložena prenamjena dijela gospodarske šume (Š1) i šume posebne namjene, tj. zaštitne šume (Š2) u namjeni ostalo šumsko zemljište osnovne namjene (SZ). U gospodarskoj jedinici šumsko područje Durgutovica, umjesto oznake namjene SZ treba stajati Š2, a u gospodarskoj jedinici Krivsko ostrvo i Ceranski lugovi, šumsko područje Luščić, koje su u naravi gospodarska šuma, umjesto oznake SZ treba stajati oznaka Š1.

U II. izmjene i dopune PPUOI, predstavnici Općine Ivankovo predložili su:

- unos oznake katastarske čestice (2398/23, k. o. Ivankovo) za izgradnju reciklažnog dvorišta u gospodarskoj zoni Ivankovo

- unos odredbe o istraživanju ugljikohidrata i mineralnih sirovina na cijelom području Općine Ivankovo, odnosno unos ove odredbe u plan višeg reda, odnosno u izmjene i dopune Prostornog plana uređenja Vukovarsko-srijemske županije













- ponovnu ocjenu ispitivanja mogućnosti formiranja izdvojenog gospodarskog područja uz šumu Ljeskovac u predloženoj ili umanjenoj veličini.

Javno izlaganje je završeno u 11,30 h.

Zapisničar:
Mirjana Vranić



II. IZMJENE I DOPUNE PROSTORNOG PLANA
UREĐENJA OPĆINE IVANKOVO
- javno izlaganje 10. prosinca 2015. u Ivankovu

R. br.	Ime i prezime	Ustanova	Telefon	potpis
1.	IVANO SUDAR	ZAVOD ZA PROSTORNO PUNIPANJE, OSIJEK	031/225-110	
2.	IVICA BUGARIĆ	-/-	031/225-102	
3.	KRNOJ LIPIĆ	-/-	031/225-101	
4.	VLAKO EČIMOVIC	HOP5 d.o.o. PRINE MOKRO POSREDOJE OSIJEK	052/438-046	
5.	HEKA ĐEKANIĆ	HRVATSKE ŽUNE d.o.o. USP VINADU	098/441-748	
6.	VEŠNA ANUČIĆ TONUKOVIĆ	TRVAJSKE ŽUMBE d.o.o. USP IVANKOVCI	098/439-311	
7.	SANDRA SUČIĆ	ZAVOD ZA PROSTORNO UREĐENJE VUKOVARSKO-SMILJSKE ŽUPANIJE	032/344-035	
8.	TOMISLAV MATAKOVIĆ	ZAVOD ZA PROSTORNO UREĐENJE ZUK.-SEI. ŽUPANIJE	032/344-043	
9.	MIROJA JEŠIĆ	ŽUPANIJSKI VEŠNOD I IAN. d.o.o. VUKOVARCI	098/465-105	
10.	BRANKO GALČO	OPĆINA IVANKOVO	098/270-918	
11.	BRANKO PERAK	-/-	032/375-628	
12.	Krunoslav Pečaković	Centar za unapređenje stambenog	031/274-211	

PRIJEDLOG
II. IZMJENA I DOPUNA
PPUO IVANKOVO

KNJIGA PRIMJEDBI

7.-15. 12. 2015.

PRIMJEDBI NIJE BILO

Dobrodošli u Ministarstvo graditeljstva i prostornog uređenja

Stranica 1 od 2



MINISTARSTVO GRADITELJSTVA I PROSTORNOG UREĐENJA

NASLOVNICA

NOVOSTI I NAJAVE

O NAMA

GRADITELJSTVO

PROSTORNO UREĐENJE

Prostorni planovi

Informacije o planovima u izradi
Izješća o javnim raspravama

Prostorni planovi uređenja gradova i općina

Prostorni planovi županija

Prostorni planovi nacionalnih parkova i parkova prirode

Radne zajednice Alpe-Adriean

Download instalacije Priručnika za izradu prostornih planova

Sufinanciranje izrade prostornih planova jedinica lokalne ili područne (regionalne) samouprave za 2015. godinu

Popis barijera kojima su izdane suglasnosti za obavljanje svih stručnih poslova prostornog uređenja

Propisi iz područja prostornog uređenja

Obrazci upravnih akata iz područja prostornog uređenja i gradnje

Preporuke za izradu jedinstvenog opisa zahvata u prostoru za centre za gospodarenje otpadom i eksploatacijska polja čvrstih mineralnih sirovina

Međunarodna suradnja

Program URBACT

Program ESPON

Događanja

ENERGETSKA UČINKOVITOST

KOMUNALNO GOSPODARSTVO

GRABEVINSKA INSPEKCIJA

STANOVANJE

PROCJENA VRIJEDNOSTI NEKRETNINA

EU PROGRAMI I FONDOVI

PROPISEI

SAVJETOVANJE SA ZAJINTERESIRANOM JAVNOŠĆU

PUBLIKACIJE, PROGRAMI I STRATEGIJE


NABAVA I JAVNI POZIVI

PRISTUP INFORMACIJAMA

ZAPOŠLJAVANJE U DRŽAVNOJ SLUŽBI

SLUŽBENI OBRASCI

UPUTE, OBJAŠNJENJA I MIŠLJENJA



APM - Agencija za pravni promet i posredovanje nekretnimama

PROSTORNO UREĐENJE ► Prostorni planovi ► Informacije o planovima u izradi ► Informacije o javnim raspravama ►

Informacije o javnim raspravama

Temeljem odredbi Zakona o prostornom uređenju („Narodne novine“, broj 153/13.), nositelj izrade prostornih planova dužan je objaviti informaciju o javnoj raspravi o prijedlogu prostornog plana i na mrežnim stranicama Ministarstva graditeljstva i prostornog uređenja.

Obavijest o javnoj raspravi mora sadržavati: mjesto, datum početka i trajanje javnog uvida u prijedlog prostornog plana, mjesto i datum jednog ili više javnih izjavanja, poziv zainteresiranim osobama za sudjelovanje u javnoj raspravi te rok u kojem se nositelji izrade dostavljaju pisane mišljenja, prijedlozi i primjedbe na prijedlog prostornog plana. Dostavlja se najmanje osam dana prije početka javne rasprave na adresu elektroničke pošte: web@mgipu.hr

Informacije o javnim raspravama:

- 15.12.2015. – Informacija o javnoj raspravi o prijedlogu Ciljanih izmjena i dopuna Prostornog plana uređenja Općine Medulin
- 15.12.2015. – Informacija o javnoj raspravi o prijedlogu Urbanističkog plana uređenja dijela obalnog pojasa naselja Pašman
- 15.12.2015. – Informacija o javnoj raspravi o prijedlogu Izmjena, dopune i stavljanja izvan snage dijela Detaljnog plana uređenja područja Sv. Anton - Grad Novigrad
- 14.12.2015. – Informacija o javnoj raspravi o prijedlogu Urbanističkog plana uređenja dijela građevinskog područja Dubac - Varsani koji je planiran za urbanu sanaciju - Grad Novalja
- 14.12.2015. – Informacija o javnoj raspravi o prijedlogu Izmjena i dopuna Urbanističkog plana uređenja naselja Stara Novalja - Grad Novalja
- 14.12.2015. – Informacija o ponovnoj javnoj raspravi o prijedlogu Izmjena i dopuna Prostornog plana uređenja Grada Vinkevoća
- 14.12.2015. – Informacija o javnoj raspravi o prijedlogu Prostornog plana područja posebnih obilježja Žuško-srpske otočne skupine
- 12.12.2015. – Informacija o javnoj raspravi o Prijedlogu Urbanističkog plana uređenja R 3 Zone, prve faza, Općina Bol
- 11.12.2015. – Informacija o javnoj raspravi o prijedlogu Urbanističkog plana uređenja naselja Škrinjari - UPU 37, Općina Brtonigla
- 11.12.2015. – Informacija o javnoj raspravi o Prijedlogu Urbanističkog plana uređenja stambene zone na dijelu čest. zem. 417/1 k.o. Čista, Grad Vodice
- 11.12.2015. – Informacija o 2., ponovnoj javnoj raspravi o prijedlogu 3. izmjena i dopuna Prostornog plana uređenja Grada Biograda na Moru
- 11.12.2015. – Informacija o javnoj raspravi o Prijedlogu III. izmjena i dopuna Prostornog plana uređenja Grada Bakra
- 10.12.2015. – Informacija o javnoj raspravi o Prijedlogu Izmjena i dopuna Detaljnog plana uređenja 'Kod grotla' u Miravcima, Grad Solin
- 10.12.2015. – Informacija o javnoj raspravi o Prijedlogu Detaljnog plana uređenja poslovne zone 'Zatika', Grad Poreč
- 09.12.2015. – Informacija o javnoj raspravi o prijedlogu IV. Izmjena i dopuna Urbanističkog plana uređenja naselja Cres građevinskih područja naselja NA7 i površina izdvojenih namjena
- 08.12.2015. – Informacija o javnoj raspravi o prijedlogu Izmjena i dopuna Prostornog plana uređenja Općine Primoški Dolac
- 08.12.2015. – Informacija o javnoj raspravi o prijedlogu IV. Izmjena i dopuna Prostornog plana uređenja Općine Jesenje
- 07.12.2015. – Informacija o javnoj raspravi o utvrđivanju prijedloga II. Izmjena i dopuna Urbanističkog plana uređenja Grada Murske Središće
- 07.12.2015. – Informacija o ponovnoj javnoj raspravi o prijedlogu Ciljanih izmjena i dopuna Prostornog plana uređenja Općine Slivno
- 07.12.2015. – Informacija o ponovnoj javnoj raspravi o prijedlogu Urbanističkog plana uređenja područja Gašpini, Grad Solin
- 07.12.2015. – Informacija o javnoj raspravi o prijedlogu VII. Izmjena i dopuna Prostornog plana uređenja Grada Popovače
- 04.12.2015. – Informacija o drugoj ponovnoj javnoj raspravi o prijedlogu I. Izmjena i dopuna Urbanističkog plana uređenja "IKEA ZAGREB ISTOK" u Općini Rugvica
- 04.12.2015. – Informacija o javnoj raspravi o prijedlogu Izmjena i dopuna Prostornog plana uređenja Općine Pučišće
- 03.12.2015. – Informacija o ponovnoj javnoj raspravi o prijedlogu Urbanističkog plana uređenja GP Mali Lukoran, Općina Preko
- 03.12.2015. – Informacija o javnoj raspravi o prijedlogu Ciljanih II. Izmjena i dopuna Prostornog plana uređenja Općine Đurmanec
- 03.12.2015. – Informacija o javnoj raspravi o prijedlogu IV. ciljanih Izmjena i dopuna Prostornog plana uređenja Grada Kutine
- 01.12.2015. – Informacija o ponovnoj javnoj raspravi o Prijedlogu 6. Izmjena i dopuna Prostornog plana uređenja Općine Primošten
- 01.12.2015. – Informacija o ponovnoj javnoj raspravi o prijedlogu Izmjena i dopuna Prostornog plana uređenja Grada Sinja
- 01.12.2015. – Informacija o javnoj raspravi o prijedlogu Urbanističkog plana uređenja Punte Križa (UPU 21), Grad Mali Lošinj

 TRAZI


ENGLISH

Priopćenja

Kontakti

Prenosimo

Linkovi



<http://www.mgipu.hr/default.aspx?id=17503>

17.12.2015.

Dobrodošli u Ministarstvo graditeljstva i prostornog uređenja

Stranica 2 od 2

AZONIZ - Agencija za ozakonjenje nezakonito izgrađenih zgrada

DGU - Državna geodetska uprava

Hrvatski zavod za prostorni razvoj

FZDEU - Fond za zaštitu okoliša i energetske učinkovitost

Poticanje energetske efikasnosti u Hrvatskoj

Informacijski sustav za gospodarenje energijom (ISGE)



Informacijski sustav prostornog uređenja (ISPU)



Centar unutarnjeg tržišta EU



AGENCIJA ZA INVESTITIJE I KONKURENTNOST



Središnji državni portal

Sve na jednom mjestu.
www.govi.hr



HR, EU.
01:07:2013

- ▶ 30.11.2015. - Informacija o javnoj raspravi o prijedlogu IV. Izmjena i dopuna Prostornog plana uređenja Grada Zapešća
- ▶ 30.11.2015. - Informacija o javnoj raspravi o prijedlogu Urbanističkog plana uređenja "Gospodarska zona Ivanovac" i o prijedlogu II. Izmjena i dopuna Urbanističkog plana uređenja naselja Novo Selo Rak - Grad Čakovec
- ▶ 26.11.2015. - Informacija o javnoj raspravi o prijedlogu Izmjena i dopuna Prostornog plana uređenja Općine Vrobnja
- ▶ 26.11.2015. - Informacija o javnoj raspravi o prijedlogu Urbanističkog plana uređenja "Poslovna lokacija uvale Luka" - Grad Koružula
- ▶ 26.11.2015. - Informacija o javnoj raspravi o prijedlogu II. Izmjena i dopuna Prostornog plana uređenja Grada Koružule
- * ▶ 25.11.2015. - Informacija o javnoj raspravi o Prijedlogu II. Izmjena i dopuna Prostornog plana uređenja Općine Ivankovo
- ▶ 23.11.2015. - Informacija o javnoj raspravi o prijedlogu Urbanističkog plana uređenja zone poslovne namjene (K1) - Općina Privlaka
- ▶ 19.11.2015. - Informacija o javnoj raspravi o prijedlogu Urbanističkog plana uređenja ugostiteljsko - turističke zone T1 "Češka vila" - Grad Vis
- ▶ 18.11.2015. - Informacija o ponovljenoj javnoj raspravi o prijedlogu Urbanističkog plana uređenja građevinskog područja grada Paga
- ▶ 16.11.2015. - Informacija o javnoj raspravi o prijedlogu II. Ciljanih Izmjena i dopuna Prostornog plana Dubrovačko-neretvanske županije i Strateške studije utjecaja na okoliš II. Ciljanih Izmjena i dopuna Prostornog plana Dubrovačko-neretvanske županije
- ▶ 16.11.2015. - Informacija o javnoj raspravi o prijedlogu Urbanističkog plana uređenja Juresi, Općina Kršan
- ▶ 16.11.2015. - Informacija o javnoj raspravi o prijedlogu Urbanističkog plana uređenja Suha marina Plomin, Općina Kršan
- ▶ 16.11.2015. - Informacija o javnoj raspravi o prijedlogu Urbanističkog plana uređenja Bači - Općina Kršan
- ▶ 16.11.2015. - Informacija o javnoj raspravi o prijedlogu Urbanističkog plana uređenja Donacići - Općina Kršan
- ▶ 16.11.2015. - Informacija o javnoj raspravi o prijedlogu Urbanističkog plana uređenja Fonovići - Općina Kršan
- ▶ 13.11.2015. - Informacija o javnoj raspravi o prijedlogu Izmjena i dopuna Prostornog plana uređenja Općine Tiranj
- ▶ 12.11.2015. - Informacija o javnoj raspravi o prijedlogu Urbanističkog plana uređenja proširenja groblja Beseč (UPU 9) - Općina Moščenička Draga



Izvadak iz Registra nositelja programa osposobljavanja certificiranih instalatera fotonaponskih sustava

Izvadak iz Registra nositelja programa osposobljavanja certificiranih instalatera solarnih toplinskih sustava

Ispisati stranicu

Copyright © 2012 Dobrodošli u Ministarstvo graditeljstva i prostornog uređenja. Sva prava pridržana.

globaldizajn

<http://www.mgipu.hr/default.aspx?id=17503>

17.12.2015.

REPUBLIKA HRVATSKA
VUKOVAŠKO-SRIJEMSKA ŽUPANIJA
OPĆINA IVANKOVO
OPĆINSKI NAČELNIK

KLASA: 560-02/09-01/01
URBROJ: 2188/03-03/4-15-47
Ivankovo, 23. studenog 2015.

Na temelju članka 96. Zakona o prostornom uređenju („Narodne novine“ broj 153/13) i Odluke o izradi II. Izmjena i dopuna Prostornog plana uređenja Općine Ivankovo („Službeni vjesnik Vukovarsko-srijemske županije“ Općine Ivankovo broj 2/15), Načelnik Općine Ivankovo,

OBJAVLJUJE

JAVNU RASPRAVU
o prijedlogu II. Izmjena i dopuna Prostornog plana uređenja Općine Ivankovo

1. Javna rasprava o prijedlogu II. Izmjena i dopuna Prostornog plana uređenja Općine Ivankovo trajat će od **7. 12. 2015. do 15. 12. 2015.** Za vrijeme trajanja javne rasprave za sve zainteresirane osobe osiguran je javni uvid u prijedlog II. Izmjena i dopuna Prostornog plana uređenja Općine Ivankovo u prostorijama Općine Ivankovo, Ivankovo, Bošnjaci 6, radnim danom od 9,00 do 14,00 sati. Na javnom uvidu izloženi su tekstualni i grafički dijelovi te Sažetak za javnost Plana.
2. U vrijeme trajanja javne rasprave organizira se javno izlaganje za građanstvo i udruge građana, mjesne odbore, predstavnike javnopravnih tijela i tijela jedinica lokalne i područne (regionalne) samouprave i ostala stručna tijela koje će se održati **10. 12. 2015. u 10,00 sati u Općini Ivankovo, Ivankovo, Bošnjaci 6.**
3. Poziv za sudjelovanje u javnoj raspravi uputit će se javnopravnim tijelima određenim posebnim propisima te mjesnim odborima.
4. Primjedbe i prijedlozi na prijedlog II. Izmjena i dopuna Prostornog plana uređenja Općine Ivankovo mogu se za vrijeme trajanja javne rasprave upisati u Knjigu primjedbi koja je izložena uz prijedlog Plana, predati u pisanoj obliku preko urudžbenog zapisa ili poštom zaključno s danom 15. 12. 2015. godina na adresu Općine Ivankovo, 32281 Ivankovo, Bošnjaci 6.
5. Primjedbe i prijedlozi koji nisu čitko napisani, potpisani i dostavljeni u roku, neće se uzeti u obzir u pripremi Izvješća o javnoj raspravi.

Načelnik Branko Galić, dipl. ing.

Na temelju članka 126. i 127. Zakona o odgoju i obrazovanju u osnovnoj i srednjoj školi („Narodne novine“ broj 02/08, 86/08, 02/10, 105/10-1 i 93/11, 90/12, 86/12, 24/13, 115/14) i članka 66. Statuta Škole: Školsko odbor Škole Ivankovo Tomislava Nedića,

NATJEČAJ ZA IZBOR I IMENOVANJE RAVNATELJAJICE ŠKOLE

UVJETI: Dokladna lista 120. Završna o odgoju i obrazovanju u osnovnoj i srednjoj školi.
Ravnateljica se mora na vrijeme od 30-60 godina.
Na natječaj se mogu prijaviti osobe oba spola.
Uz prijavu i vlastitu/ču priložiti prijavu, kandidni su na mjesto, osnovni podatci u zvaniku ili izvješni podaci o svojoj dokumentaciji:

- životopis
- životna o radnoj službi i osmi
- poročni posjednici u svaki radni mjesec da ispravno obrazovne postavke u školskoj ustanovi
- potvrde ili svjedočanstva o radu u školi u godinama
- dokazi o radnom iskustvu u školi ili drugo da u školi, srednja škola 157, vjetroj 1. Zakona o odgoju i obrazovanju u osnovnoj i srednjoj školi, školi, uključujući svaobna postupa stručnog kupa.
- je mjesto ravnateljice škole da se prijavu kandidirati na radu škole u školi na mjestu škole u školi 106. Zakona o odgoju i obrazovanju u osnovnoj i srednjoj školi, školi 157, vjetroj 1. Zakona o odgoju i obrazovanju u osnovnoj i srednjoj školi.
- potvrde o radu na poslovima ravnateljice u vrijeme trajanja postupnog natječaja za osobu koja se kandidira na mjesto škole 1. članka 126. Zakona o odgoju i obrazovanju u osnovnoj i srednjoj školi.

Rač na podnoženje prijava kandidata je osmi (8) dana od dana objave natječaja.
Prijava na natječaj i novčaničan dopunak prijava osmi (8) dana od dana objave natječaja na adresu: Školski odbor Škole Tomislava Nedića, Ulica Matije Gupca: 1, 31 000 Matine s naslovom: „Natječaj za ravnateljicu - ne objaviti“.
Ravnateljica i ravnateljica prijava može se razmatrati.
Ravnateljica i ravnateljica kandidati će biti obavješteni u roku od 45 dana od dana izlaska lista za prijavu prijava.
Klasa: 015-02/15-01/01
URBROJ: 214015-11-15-1
Načelnik, 23. studenog 2015.

Steačajni upravitelj Sušionica d.o.o. Vrpolje Ivana Meštrovića bb, temeljem zaključka Trgovačkog suda u Osijeku stalna služba Trgovačkog suda u Slavonskom Brodu pošt. br. 7/Št-21/2011-250 od 12. studenog 2015. godine

oglašava

XII. PRODAJU NEKRETNINA STEČAJNOG DUŽNIKA

I. Odraduje se dvanaesta prodaja imovine u stečajnom postupku u vlasništvu stečajnog dužnika Sušionica d.o.o. za prodaju i sušenje povoda i vođa Vrpolje Ivana Meštrovića bb, MMS: 005032086, OIB: 91980151159 i to:

- upisana u z.k. ul. 897 k.o. Vrpolje i to: kčbr. 2189/3- dvorište, gospodarsko poslovna zgrada i dvije nadstropne u ulici Ivana Meštrovića bb sa 38.867 m2 koje su opterećene razdruženim pravom u korist centra za restrukturiranje i prodaju kao pravnog sljednika Hrvatskog fonda za privatizaciju odnosno Agencije za upravljanje državnom imovinom, te Republike Hrvatske, Ministarstva financija, i Republike Hrvatske, Ministarstvo financija, porezne uprave, koje će se održati dana, 09. prosinca 2015. u 9:00 sati u prostorijama Trgovačkog suda u Osijeku, stalna služba Trgovačkog suda u Slavonskom Brodu, sudnica br. 78/III

II. Nekretnine iz točke jedan ovog zaključka prodaju se po utvrđenoj vrijednosti u iznosu od 5.195.000,00 kn (petmilionstodevedestpetstisuća kuna)

III. Na navedenom rođištu za prodaju ne mogu se predati lapod navedene cijene

IV. Prodaja će se obaviti usmenom javnom dražbom

V. UVJETI PRODAJE:

- Prodaja se obavlja po načelu videno - kupljeno te se naknadno pritužbe isključuju.
- Na dražbi mogu sudjelovati ponuditelji koji prije dražbe uplate jamčevinu od pet posto pobelne cijene od ukupne utvrdene vrijednosti imovine kao cijelne koja je izložena prodaji, te o tome prodoče sudu prodaju.
- Jamčevina se ulaže na depozitni račun Trgovačkog suda u Osijeku br. HR01 2360011300300900 model HR05 s pozivom na broj 221-21-2011 koji se vodi kod Hrvatske poštanske banke d.o.
- Ponuditeljima čija ponuda ne bude prihvaćena vrašit će se iznos jamčevine po zaključenoj rođištu za dražbu.
- Punomoćnici ponuditelja mogu sudjelovati na dražbi samo uz ovjerenu specijalnu punomoć.
- Kupac je dužan položiti kupovninu u roku od 30 dana od dana zaključenja sudske javne dražbe. Ukoliko u tom roku kupac ne položi kupovninu, gubi pravo na povrat osiguranja, jamčevine, a sud će oduzeti da će se nekretnina dosuditi kupcu koji je ponudio prvu nižu cijenu prema veličini ponudene cijene. Ponuditeljima čija ponuda nije prihvaćena vrašit će se jamčevina odmah nakon zaključene javne dražbe.
- Poziv na promatranje nekretnina, te druge poreze i pristojbe koje treće predmet prodaje plaća kupac.

VI. Na nekretninama iz točke jedan ovog zaključka upisana su založna prava i tereti, čija će bitisanje biti određeno nakon što Rješenje o dosudi postane pravomoćno i nakon što kupac položi kupovninu i predmeti stečajne mase budu predani.

VII. Zainteresirane osobe mogu razgledati nekretnine koje su izložene prodaji u vrijeme dogovoreno sa stečajnim upraviteljem Nikolom Bojanić, dipl. ing., iz Osijeka, Bračka 178, uz prethodni dogovor na telefon 098/338-352.

VIII. Ovaj zaključak će se objaviti na mrežnoj stranici e-oglasna ploča sudova, te na web stranicama Visokog trgovačkog suda Republike Hrvatske Zagreb (www.sudacke-mreza.hr/stečaj) ili na www.vts.hr u rubrici "web stečaj".

Oglasnik



besplatni mali oglasi

prilog **Glas Slavonije**

tel 0-24 031 223 234

fax 0-24 031 223 175

e-mail 0-24 oglasnik@glas-slavonije.hr



web. Stranica Općine

REPUBLIKA HRVATSKA
VUKOVARSKO-SRIJEMSKA ŽUPANIJA
OPĆINA IVANKOVO
OPĆINSKI NAČELNIK
KLASA: 350-02/09-01/01
URBROJ: 2188/03-03/4-15-47
Ivankovo, 23. studenog 2015.

Na temelju članka 96. Zakona o prostornom uređenju („Narodne novine“ broj 153/13) i Odluke o izradi II. Izmjena i dopuna Prostornog plana uređenja Općine Ivankovo („Službeni vjesnik Vukovarsko-srijemske županije“ Općine Ivankovo broj 2/15), Načelnik Općine Ivankovo,

OBJAVLJUJE JAVNU RASPRAVU

o prijedlogu II. Izmjena i dopuna Prostornog plana
uređenja Općine Ivankovo

1. Javna rasprava o prijedlogu II. Izmjena i dopuna Prostornog plana uređenja Općine Ivankovo trajat će od **7. 12. 2015.** do **15. 12. 2015.** Za vrijeme trajanja javne rasprave za sve zainteresirane osobe osiguran je javni uvid u prijedlog II. Izmjena i dopuna Prostornog plana uređenja Općine Ivankovo u prostorijama Općine Ivankovo, Ivankovo, Bošnjaci 6, radnim danom od 9,00 do 14,00 sati.

Na javnom uvidu izloženi su tekstualni i grafički dijelovi te Sažetak za javnost Plana.

2. U vrijeme trajanja javne rasprave organizira se javno izlaganje za građanstvo i udruge građana, mjesne odbore, predstavnike javnopravnih tijela i tijela jedinica lokalne i područne (regionalne) samouprave i ostala stručna tijela koje će se održati **10. 12. 2015.** u 10,00 sati u Općini Ivankovo, Ivankovo, Bošnjaci 6.

3. Poziv za sudjelovanje u javnoj raspravi uputit će se javnopravnim tijelima određenim posebnim propisima te mjesnim odborima.

4. Primjedbe i prijedlozi na prijedlog II. Izmjena i dopuna Prostornog plana uređenja Općine Ivankovo mogu se za vrijeme trajanja javne rasprave upisati u Knjigu primjedbi koja je izložena uz prijedlog Plana, predati u pisanom obliku preko urudžbenog zapisnika ili poštom zaključno s danom **15. 12. 2015.** godine na adresu Općine Ivankovo, 32281 Ivankovo, Bošnjaci 6.

5. Primjedbe i prijedlozi koji nisu čitko napisani, potpisani i dostavljeni u roku, neće se uzeti u obzir u pripremi izvješća o javnoj raspravi.




Načelnik Branko Galić, dipl. ing.

HP MB 1414895
PRIJAMNA KNJIGA — LIST

Vrijednosna pisma		EMS - pošiljke		Pošiljatelj:	Datum	List broj				
Preporuč. pošiljke	Posiljaka s natv. urudžbenim	EMS - inekspres. pošiljke	Ekspres. pošiljke							
Fakeli		Pismo po upravnim								
Pošt. brojevi		Pismo po upravnim								
Uplatnice		Pismo po upravnim								
PP		Pismo po upravnim								
Redni broj	Prijamni ili uplatni broj	Primateelj	Određeni poštanski ured	Rok za unuć. na COD	Vrijednost	Masa kg g	Broj pošl. uređ. 3 2 2 8 4	Sura kodirana 6 1 2 1 1 9 0	Poštarijna	Napomena
1.	697836207	VIIP - VINKOVCI	VINKOVCI							
2.	6806	NEK. ZA ZAŠT. I SPIS. VUKOVAR	VUKOVAR							
3.	6810	HIV. IG. ZA POKU. I EL. KAZ. ZG	ZAGREB							
4.	6823	HIV. HITSKE CESE	ZAGREB							
5.	6837	UPRAVA ZA CESE	VINKOVCI							
6.	6845	HELMERASZKOVANA	ZAGREB							
7.	6814	HOPS d.o.o.	OSIJEK							
8.	6869	HCP	VINKOVCI							
9.	6871	PELJAGET IST. SIV.	VINKOVCI							
10.	6885	OLIVARCO	ZAGREB							
11.	6894	JADAN d.o.	ZAGREB							
12.	6908	IVT d.o.	ZAGREB							
13.	6911	MIVATSKE VRE	VINKOVCI							
14.	6928	MIVATSKE VRE	ZAGREB							
15.	6939	IK. UDROVAJ I KAMITEN	VINKOVCI							
16.	6942	HIV. SUME	VINKOVCI							
17.	6916	ZAVOD ZA NEOTR. VO. O	VINKOVCI							
18.	6960	HIV. POLJOPRIVREDE	ZAGREB							
19.	6983	VRED. VRE. VINE PUPOL	VINKOVCI							
20.	69736	MIN. KULTURE	VUKOVAR							
	6981									

Za prijenos:



Datum: 25.11.2015.
Primo: (otisk pošt. ziga)



Hrvatska pošta d.o.o. Zagreb
Oznaka za nadležni: P-34
36659

IZJAVA:
Izjavljujem da označena vrijednost na svakom pojedinačnom vrijednosnom pismu ili paketu odgovara stvarnoj vrijednosti njihova sadržaja.



UPRAVA ZA CESTE
VUKOVARSKO-SRIJEMSKA ŽUPANIJE
VINKOVCI, Glagoljaška 4, Tel: 032/331-044, 331-007 Tel/Fax:032/332-454
www.zuc-vk.hr. E-mail:zupanijska-uprava-za-ceste@vk.htnet.hr
IBAN:HR4023400091110076239 MB: 1260626 OIB: 56828260771

KLASA: 350-02/15-01/03
URBROJ: 2188/1-06-03/2-15-4
VINKOVCI, 08.12.2015.g.

REPUBLIKA HRVATSKA
VUKOVARSKO SRIJEMSKA ŽUPANIJA
Općina Ivankovo
Bošnjaci 6
32 281 Ivankovo

Predmet: II. Izmjene i dopune Prostornog plana uređenja Općine Ivankovo - Prijedlog

Na temelju Vašeg dopisa Klasa: 350-02/09-01/1, ur.broj: 2188/03-03/4-15-48 od 23. studenog 2015. godine, a zaprimljenog 01. prosinca 2015. godine dostavljamo Vam naše mišljenje iz našeg djelokruga rada vezano za prijedlog II. Izmjena i dopuna prostornog plana uređenja Općine Ivankovo.

Uvidom u postojeću prostorno-plansku dokumentaciju koju smo dobili od Vas, obavještavamo Vas da Uprava za ceste Vukovarsko-srijemske županije prihvaća prijedlog II. Izmjena i dopuna PPUO Ivankovo uz poštivanje već izdanih smjernica.

Napomena: skrećemo vam pozornost da obratite pažnju na dopis HŽ INFRASTRUKTURE, te da ga uskladite sa kartografskim prikazima uzimajući u obzir i problematiku mikrolokacije pri možebitnoj izgradnji deniveliranog križanja županijske ceste Ž4167 i željezničke pruge M104.

S poštovanjem!

Ravnatelj:
Željko Galić, dipl. inž.




REPUBLIKA HRVATSKA
MINISTARSTVO KULTURE

Uprava za zaštitu kulturne baštine
Konzervatorski odjel u Vukovaru
32000 Vukovar, Županijska 5, p.p. 4
Tel. 032/443-203 fax. 032/443-199

OPĆINA IVANKOVO
OPĆINSKI NAČELNIK
Bošnjaci 6
32281 Ivankovo

Klasa: 612-08/15-10/0195
Urbroj: 532-04-02-19/2-15-4
Vukovar, 03. 12. 2015.

**Predmet: Ivankovo, II. Izmjene i dopune Prostornog plana uređenja Općine (PPUO) Ivankovo –
Poziv na javnu raspravu – Očitovanje, dostavlja se**

Uvidom u prijedlog II. Izmjene i dopune Prostornog plana uređenja Općine (PPUO) Ivankovo, koji nam je dostavljen uz poziv na javnu raspravu, utvrdili smo da su navedeni svi potrebni podaci i mjere zaštite kulturnih dobara te stoga nemamo primjedbi na prijedlog plana.

Pročelnica
Zdenka Predrijevac, dipl.inž.grad.



Predrijevac

Dostaviti:

1. Naslovu
2. Zavod za prostorno planiranje d.d.
n/p gđa. V. Bolf
Vij. Paje Kolarića 5a, 31000 Osijek
3. Dokumentacija, ovdje
4. Pismohrana, ovdje



KLASA: 350-05/15-01/184
URBROJ: 376-10/SV-15-4 (HP)
Zagreb, 1. prosinca 2015.

Republika Hrvatska
Vukovarsko-Srijemska županija
Općina Ivankovo
Općinski Načelnik
Trg bana Josipa Jelačića 5
32281 Ivankovo

Predmet: Općina Ivankovo
II. IZMJENE I DOPUNE PPU OPĆINE IVANKOVO
- mišljenje u tijeku javne rasprave

Veza: Vaš dopis KLASA: 350-02/09-01/01, URBROJ: 2188/03-03/4-15-48 od 23. studenog 2015.

Poštovani,

vašim dopisom od ove Agencije zatražili ste da vam na osnovu čl. 101. Zakona o prostornom uređenju (NN br. 153/13) i čl. 25. st. (2. i 3.) Zakona o elektroničkim komunikacijama (NN br. 73/08, 90/11, 133/12, 80/13 i 71/14) izda mišljenje na prijedlog II. IZMJENE I DOPUNE PPU OPĆINE IVANKOVO za javnu raspravu.

Uvidom u dostavljeni prijedlog II. IZMJENE I DOPUNE PPU OPĆINE IVANKOVO za javnu raspravu **potvrđujemo** da na prijedlog nemamo primjedbi.

S poštovanjem,

RAVNATELJ
HRVATSKA REGULATORNA AGENCIJA
ZA MREŽNE DJELATNOSTI
Roberta Frangeša Mihanovića
41000 ZAGREB
mr. sc. Mario Weber

Dostaviti:

1. Naslovu preporučeno



PLINARA ISTOČNE SLAVONIJE d.o.o. Vinkovci

Ohridska 17 , 32100 Vinkovci / Hrvatska / e-mail: pis@pis.com.hr / www.pis.com.hr
 Telefoni: direktor 032/304-335 · fax 032/304-338 · informacije 032/304-337 · hitne intervencije: 0800-304-336

U Vinkovcima, 10.12.2015. godine
 Urbroj: 1543/2015

REPUBLIKA HRVATSKA
 VUKOVARSKO-SRIJEMSKA ŽUPANIJA
 Općina Ivankovo
 Općinski načelnik
 Bošnjaci 6
 32 281 Ivankovo

PREDMET: II Izmjene i dopune Prostornog plana uređenja Općine Ivankovo

Temeljem Vašeg zahtjeva: Klasa: 350-02/09-01/01; Urbroj: 2188/03-03/04-15-48 od 30.11.2015. godine i priložene odluke o izradi izmjena i dopuna Prostornog plana uređenja općine Ivankovo:

Postojeće stanje plinoopskrbe:

- Plinoopskrbni sustav općine Općine Ivankovo sastoji se od:
 - Opskrbljujućeg plinovoda sa MRS-e Ivankovo.
 - Kod naselja Ivankovo je izveden odvojak s magistralnog plinovoda Slavonski Brod-Vinkovci do MRS-a kod Županje.
 - Mjesnih i lokalnih ST plinovodnih mreža
 - Sa MRS-a Ivankovo napajaju se slijedeća sela: Retkovci, Prkocvi, Vođinci, Ivankovo, Stari i Novi Mikanovci
- Mjesna plinovodna mreža izgrađena je unutar građevinskih područja u zelenom pojasu ulica po potrebi s obje strane ulica. Tlak plina u mjesnim plinovodima je 1-4 bara.

U vezi s II. Izmjenama i dopunama PPUO Ivankovo:

- Trenutno ne postoje planovi za produljenje ST plinske mreže. Planiranje zahvata na produljenju plinske mreže odvijat će se u skladu s izračunima ekonomske opravdanosti investicija od strane vlasnika plinske mreže ili u dogovoru s lokalnom samoupravom.
- Potrebno je predvidjeti izgradnju javne distribucijske plinske mreže do budućih predmetnih lokacija ukoliko se pokaže potreba za priključenjem budućih građevina.
- Za planirana proširenja potrebno je ostaviti koridore za izgradnju srednjetačne plinske mreže spajanjem na postojeću ST plinsku.
- Omogućiti priključenje građevina na ulični ukopani razvod prirodnog plina podzemnim priključkom uz prilazne ceste.
- Redukcija tlaka plina sa 1-4 bara u plinskoj mreži na niski tlak 22-25 mbara za potrebe kućanstava ili 100 mbara za gospodarsku namjenu izvodi se uz primjenu pojedinačnih regulatora tlaka.
- Nazivni kapacitet razvodnog plinovoda potrebno je odrediti temeljem broja i vrste potrošača za konačnu izgrađenost objekata prema Prostornom planu naselja, te ishoditi Energetske uvijete za priključenje na distribucijski plinski sustav za svaki objekt posebno ili Posebne uvijete građenja u slučaju gradnje ostale komunalne infrastrukture preko ili uz postojeći plinovod.
- Plinska mreža se po prostoru obuhvata Plana razvodi ukopanim cjevovodom u rovovima ispod nogostupa ili u zelenoj površini uz prometnice na dubini od najmanje 1,0 m (zeleni površina), odnosno 1,2 m (ispod prometnica).

U očekivanju daljnje suradnje, s poštovanjem

Izradio:

Marko Tadić dipl.ing.

Direktor:
 Marija Ratkić dipl.ing.

Žiro računi: ZABA IBAN: HR8423600001101337537 - PBZ IBAN: HR7223400091100200578 - HPB IBAN: HR0923900011100326678
 CROATIA BANKA IBAN: HR2924850031100256119 / Temeljni kapital u iznosu od 5.021.000,00 kuna uplaćen je u cijelosti.
 Upisana u sudski registar trgovačkog suda u Osijeku pod brojem MBS: 030066352, OIB: 16423775522/ predsjednik uprave Ratkić Marija



REPUBLIKA HRVATSKA
OSJEČKO-BARANJSKA ŽUPANIJA
OPĆINA SEMELJCI
NAČELNIK

OIB - 41909631748
31402 Semeljci, Kolodvorska 2
Telefon: 031/856-310, Telefax: 031/856-197
E-mail: opcina.semeljci@os.t-com.hr

Klasa: 350-02/15-01/01
Ur. broj: 2121/07-2/15-2460
Semeljci, 01.12.2015. godine

OPĆINA IVANKOVO

PREDMET: *Prijedlog Izmjena i dopuna
PPUO Ivankovo, suglasnost
- dostavlja se*

*Veza, Vaš dopis klasa: 350-02/09-01/1
ur.broj: 2188/03-03/4-15-48
od 23.11.2015. godine*

*Ovim putem Vas izvješćujemo da je Općina Semeljci suglasna sa Vašim Prijedlogom
Izmjena i dopuna PPUO Ivankovo i da nema nikakvih primjedbi.*

S poštovanjem.





REPUBLIKA HRVATSKA
URED DRŽAVNE UPRAVE U
VUKOVARSKO-SRIJEMSKOJ ŽUPANIJI
SLUŽBA ZA GOSPODARSTVO
I IMOVINSKO-PRAVNE POSLOVE
VUKOVAR

KLASA: 320-01/15-01/10
UR.BROJ: 2196-01-02-02/1-15-2
Vukovar, 02. prosinac 2015. god.

VUKOVARSKO-SRIJEMSKA ŽUPANIJA
OPĆINA IVANKOVO
IVANKOVO
Bošnjaci 6

PREDMET: Prijedlog II. izmjena i dopuna
Prostornog plana uređenja Općine Ivankovo
- mišljenje - dostavlja se

Zaprimili smo Vaš poziv za davanje prijedloga i primjedbi na Prijedlog II. izmjena i dopuna Prostornog plana uređenja Općine Ivankovo, KLASA: 350-02/09-01/01, UR.BROJ: 2188/03-03/4-15-48, od 23. studenog 2015. godine, u prilogu kojeg je dostavljen navedeni prijedlog pohranjen na CD-u.

Služba za gospodarstvo i imovinsko pravne poslove u sadašnjem trenutku, a na osnovi dostavljenog materijala, nema posebne zahtjeve i primjedbe Prijedlog II. izmjena i dopuna Prostornog plana uređenja Općine Ivankovo.

Naša Služba ima potpunu nadležnosti u dijelu registracije gospodarskih subjekata koji će poslovati na području koje je obuhvaćeno II. izmjenama i dopunama Prostornog plana uređenja Općine Ivankovo.

S poštovanjem,

 **VODITELJ ODJELA**
Marko Vorgić, dipl.iur.



društvo s ograničenom odgovornošću

10000 Zagreb, Ljudevita Farkaša Vukotinovića 2
 Uprava: mr. sc. Ivan Favelić – predsjednik; mr. sc. Marija Vekić – član; Ivan Istok, dipl. ing. šum. – član • Trgovnički sud u Zagrebu (MBS 080251008) • MB 3631133 • OIB 69693144506 • Žiro račun broj: 2340009-1100100360 kod Fildredne banke Zagreb • Temeljni kapital 1.171.670.000,00 kn, uplaćen u cjelosti • Telefon: 01/4804 111 • Telefaks: 01/4804 101 • pp 148, 10002 Zagreb • web: <http://www.hrsume.hr> • e-mail: direkcija@hrsume.hr

Uprava šuma Podružnica Vinkovci, Trg bana Josipa Šokčevića 20; Vinkovci

ODJEL ZA EKOLOGIJU

Ur.broj: VK-06-15-1065/02

Vinkovci, 10.prosinca 2015. godine

REPUBLIKA HRVATSKA
 ŽUPANIJA VUKOVARSKO-SRIJEMSKA
 OPĆINA IVANKOVO
 OPĆINSKI NAČELNIK
 32 281 IVANKOVO, Bošnjaci 6

**PREDMET: Prijedlog II. Izmjena i dopuna PPUO Ivankovo
 -primjedbe, dostavljaju se**

Nakon provedene javne rasprave po gore navedenom predmetu i uvida u osnovu gospodarenja dostavljamo Vam sljedeće primjedbe :

Prijedlogom II. Izmjena i dopuna PPU Općine Ivankovo planirana je prenamjena jednog dijela gospodarske šume (oznaka Š1) i šume posebne namjene, tj. zaštitne šume (oznaka Š2) u namjenu ostalo šumsko zemljište osnovne namjene (oznaka SZ), sa čime se ne slažemo i tu smo primjedbu naveli na javnoj raspravi.

Radi se o površinama u g.j. Durgutovica, š.p. Durgutovica, gdje umjesto oznake namjene SZ treba stajati oznaka Š2, te u g.j. Krivsko ostrvo, š.p. Krivsko ostrvo i g.j. Ceranski lugovi, š.p. Luščić koje su u naravi gospodarska šuma, oznaka SZ, tj. namjena ostalo šumsko zemljište osnovne namjene treba biti brisana, te treba staviti oznaku Š1.

S poštovanjem,

Ljerka Dekanić, dipl. ing. šum.
 (Str.suradnik za ekologiju)



VODITELJ USR VINKOVCI:
 Zlatko Čegledi, dipl. ing. šum.

Dostaviti:

1. Odjel za ekologiju
2. Pismohrana

ZAVOD ZA PROSTORNO UREĐENJE
VUKOVARSKO-SRBEJSKE ŽUPANIJE
VINKOVCI

Klasa: 350-02/15-01/24
Ur.broj: 2196/1-10-04-15-1
Vinkovci, 14. prosinca 2015.g.

OPĆINA IVANKOVO

32281 IVANKOVO
Bošnjaci 6

Predmet: **II. Izmjene i dopune Prostornog plana uređenja
općine Ivankovo**
- primjedbe- dostavljaju se

Uvidom u Prijedlog II. Izmjena i dopuna Prostornog plana uređenja općine Ivankovo
uočeni su nedostaci kako slijedi:

I. Tekstualni dio Plana
1. Odredbe za provođenje

Članak 13.

Tekst članka nejasan. Potrebno ga je preformulirati.

Članak 18.

Stavak 2. alineja 2.

Tekst alineje ispraviti tako da glasi: "- područjem za smještaj samostojećeg antenskog
stupa s radijusom od 1000 m i 1500 m."

II. Grafički dio Plana

- Kartografski prikaz: "3.B. Područja primjene posebnih mjera uređenja i zaštite"
 - U legendi i prikazu su prikazana dva prostorna pokazatelja za "Urbanistički plan uređenja". Potrebno je prikazati samo jedan.



Ravnateljica:
Branislava Ivanković, dipl.iur.



Centar za unapređenje stočarstva d.o.o.
Center for Livestock Improvement
Kolodvar 1, 31 216, Antunovac, Republika Hrvatska
tel/fax: ++385 31 273 588 tel: ++385 31 274 328
www.cus.hr E-mail: info@cus.hr
OIB: 30795818828

Urbr: 2243/15.
U Antunovcu, 14. prosinca 2015.

Općina Ivankovo
Bošnjaci 6
32281 I V A N K O V O

Predmet: prijedlog na II. Izmjene i dopune
Prostornog plana uređenja
Općine Ivankovo, dostavlja se

Sukladno javnoj raspravi o prijedlogu II. Izmjena i dopuna Prostornog plana uređenja Općine Ivankovo u otvorenom roku upućujemo prijedlog da se u odredbi za provođenje Plana unesu veće mogućnosti za izgradnju trgovačkih centara.

Za sva daljnja pitanja i pojašnjenja, stojimo na raspolaganju.

Osoba za kontakt: Krunoslav Ižaković, gsm. 091 515 64 20.

S poštovanjem,

Direktor
CENTAR ZA
UNAPREĐENJE STOČARSTVA
d.o.o. ANTUNOVAC (2)
Dr. sc. Hrvoje Gutzmirtl, dr.vet.med.

REPUBLIKA HRVATSKA
DRŽAVNA GEODETSKA UPRAVA
PODRUČNI URED ZA KATASTAR VUKOVAR
ODJEL ZA KATASTAR NEKRETNINA VINKOVCI

KATAST. OPĆINA: IVANKOVO
BR. LISTA KAT. PLANA 6

KLASA: 935-06/13-01/ 1373

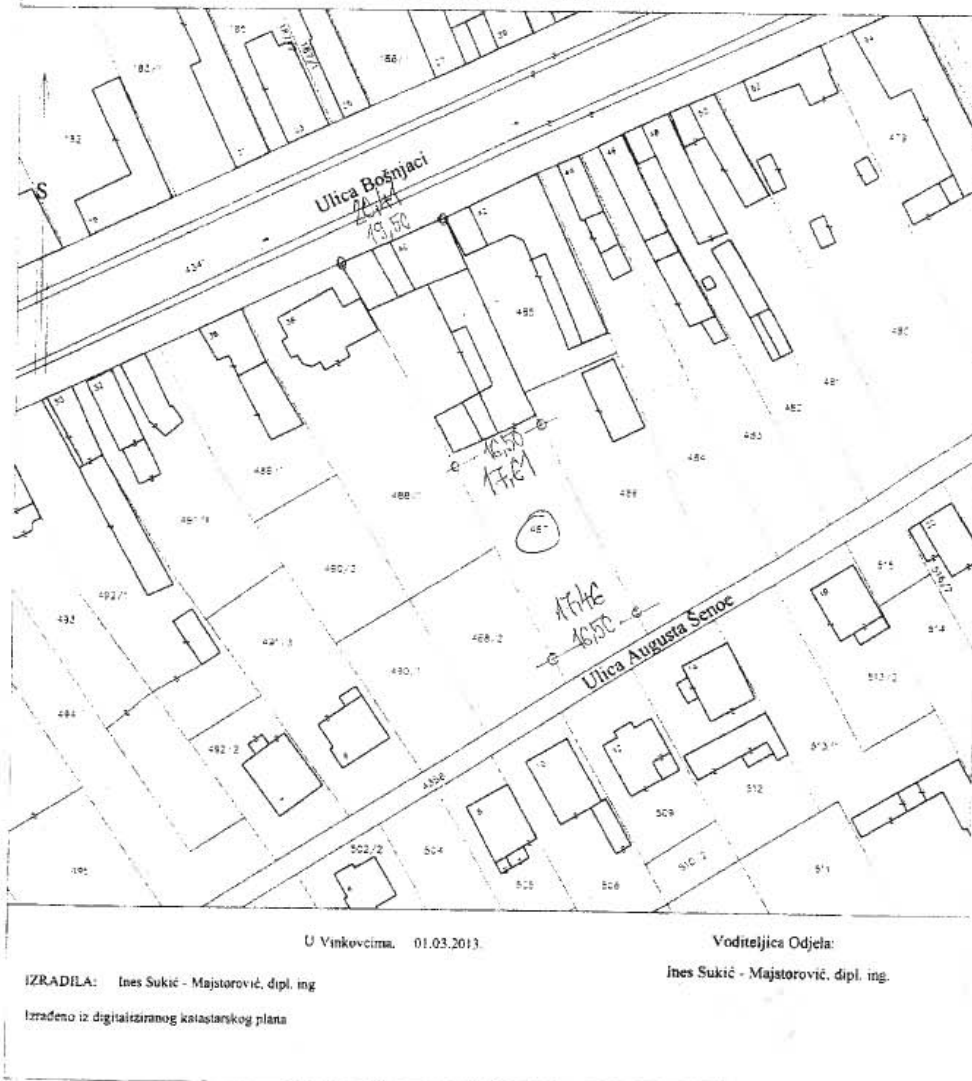
URBROJ: 541-25-03/1-13- 2


Upravna pristojba naplaćena u iznosu od: 40 kn

KOPIJA KATASTARSKOG PLANA

ZA KATASTARSKU ČESTICU BROJ: 487

MJERILO 1: 1000








REPUBLIKA HRVATSKA
DRŽAVNA UPRAVA ZA ZAŠTITU I SPAŠAVANJE
PODRUČNI URED ZA ZAŠTITU I SPAŠAVANJE
VUKOVAR

KLASA: 350-02/15-01/13
URBROJ: 543-19-01-15-4
Vukovar, 01. prosinca 2015. godine



Općina Ivankovo
Općinski načelnik

Predmet: II Izmjene i dopune PPUO Ivankovo⁴, prijedlog
-očitovanje, dostavlja se

Veza: vaša KLASA: 350-02/09-01/01, URBROJ: 2188/03-03/4-15-48
od 23. studenog 2015. godine

U svezi Vašeg gore navedenog dopisa, dostavljamo slijedeće očitovanje na dostavljeni
Prijedlog II izmjena i dopuna PPUO Ivankovo:

1. B) Popis sektorskih dokumenata i propisa koje bilo potrebno poštivati u izradi plana na stranici 23. izbaciti Pravilnik o tehničkim normativima za skloništa. Naime, stupanjem na snagu Zakona o sustavu civilne zaštite prestao je važiti navedeni Pravilnik (čl. 98., stavak 1., alineja 2. Zakona o sustavu civilne zaštite).
2. Na ostali dio Prijedloga II izmjena i dopuna PPUO Ivankovo nemamo prijedloga, niti primjedbi.

S Poštovanjem.

Dostaviti:

1. Naslovu (elektroničkom poštom) i
2. Pismohrani, ovdje

PROČELNIK





PLINARA ISTOČNE SLAVONIJE d.o.o. Vinkovci

Ohridska 17 , 32100 Vinkovci / Hrvatska / e-mail: pis@pis.com.hr / www.pis.com.hr
 Telefoni: direktor 032/304-335 · fax 032/304-338 · informacije 032/304-337 · hitne intervencije: 0800-304-336

U Vinkovcima, 10.12.2015. godine
 Urbroj: 1543/2015

REPUBLIKA HRVATSKA
 VUKOVARSKO-SRUEMSKA ŽUPANIJA
 Općina Ivankovo
 Općinski načelnik
 Bošnjaci 6
 32 281 Ivankovo

PREDMET: II Izmjene i dopune Prostornog plana uređenja Općine Ivankovo

Temeljem Vašeg zahtjeva: Klasa: 350-02/09-01/01; Urbroj: 2188/03-03/04-15-48 od 30.11.2015. godine i priložene odluke o izradi Izmjena i dopuna Prostornog plana uređenja općine Ivankovo:

Postojeće stanje plinoopskrbe:


- Plinoopskrbni sustav općine Općine Ivankovo sastoji se od:
 - Opskrbljujućeg plinovoda sa MRS-e Ivankovo.
 - Kod naselja Ivankovo je izveden odvojak s magistralnog plinovoda Slavonski Brod-Vinkovci do MRS-a kod Županje.
 - Mjesnih i lokalnih ST plinovodnih mreža
 - Sa MRS-a Ivankovo napajaju se sljedeća sela: Retkovci, Prkovci, Vođinci, Ivankovo, Stari i Novi Mikanovci
- Mjesna plinovodna mreža izgrađena je unutar građevinskih područja u zelenom pojasu ulica po potrebi s obje strane ulica. Tlak plina u mjesnim plinovodima je 1-4 bara.

U vezi s II. Izmjenama i dopunama PPUO Ivankovo:

- Trenutno ne postoje planovi za produljenje ST plinske mreže. Planiranje zahvata na produljenju plinske mreže odvijat će se u skladu s izračunima ekonomske opravdanosti investicija od strane vlasnika plinske mreže ili u dogovoru s lokalnom samoupravom.
- Potrebno je predvidjeti izgradnju javne distribucijske plinske mreže do budućih predmetnih lokacija ukoliko se pokaže potreba za priključenjem budućih građevina.
- Za planirana proširenja potrebno je ostaviti koridore za izgradnju srednjetačne plinske mreže spajanjem na postojeću ST plinsku.
- Omogućiti priključenje građevina na ulični ukopani razvod prirodnog plina podzemnim priključkom uz prilazne ceste.
- Redukcija tlaka plina sa 1-4 bara u plinskoj mreži na niski tlak 22-25 mbara za potrebe kućanstava ili 100 mbara za gospodarsku namjenu izvodi se uz primjenu pojedinačnih regulatora tlaka.
- Nazivni kapacitet razvodnog plinovoda potrebno je odrediti temeljem broja i vrste potrošača za konačnu izgrađenost objekata prema Prostornom planu naselja, te ishoditi Energetske uvijete za priključenje na distribucijski plinski sustav za svaki objekt posebno ili Posebne uvijete građenja u slučaju gradnje ostale komunalne infrastrukture preko ili uz postojeći plinovod.
- Plinska mreža se po prostoru obuhvata Plana razvodi ukopanim cjevovodom u rovovima ispod nogostupa ili u zelenoj površini uz prometnice na dubini od najmanje 1,0 m (zeleno površina), odnosno 1,2 m (ispod prometnica).

U očekivanju daljnje suradnje, s poštovanjem

Izradio:
 Marko Tadić dipl.ing.
Marko Tadić



Direktor:
 Marija Ratkić dipl.ing.
Marija Ratkić

Žiro računi: ZABA IBAN: HR842360001101337537 - PBZ IBAN: HR7223400091100200578 - HPB IBAN: HR0923900011100326678
 CROATIA BANKA IBAN: HR2924850031100256119 / Temeljni kapital u iznosu od 5.021.000,00 kuna uplaćen je u cijelosti.
 Upisana u sudski registar trgovačkog suda u Osijeku pod brojem MBS: 030066352, OIB: 16423775522/ predsjednik uprave Ratkić Marija

NARUČITELJ PLANA: OPĆINA IVANKOVO

IZRADIO: ZAVOD ZA PROSTORNO PLANIRANJE d.d.
OSIJEK

BROJ: 12/2015

**II. IZMJENE I DOPUNE
PROSTORNOG PLANA UREĐENJA
OPĆINE IVANKOVO
(Prijedlog)**

ODGOVORI NA PRIMJEDBE S JAVNE RASPRAVE

Odgovorni voditelj:
Vanesa Bolf, dipl.ing.arh.



Direktor:
Krunoslav Lipić, dipl.ing.arh.



Osijek, prosinac 2015.

SADRŽAJ

PRIMJEDBE:

1. Primjedbe iz Zapisnika s javnog izlaganja
2. Primjedbe Hrvatskih šuma, Vinkovci
3. Primjedbe Javne ustanove, Zavoda za prostorno uređenje Vukovarsko-srijemske županije, Vinkovci
4. Primjedba Centra za unapređenje stočarstva d.o.o., Antunovac
5. Primjedba DUZS, Područni ured za zaštitu i spašavanje Vukovar

ODGOVORI NA PRIMJEDBE:

1. Odgovor na primjedbe iz Zapisnika s javnog izlaganja
2. Odgovori na primjedbe Hrvatskih šuma, Vinkovci
3. Odgovori na primjedbe Javne ustanove, Zavoda za prostorno uređenje Vukovarsko-srijemske županije, Vinkovci
4. Odgovor na primjedbu Centra za unapređenje stočarstva d.o.o., Antunovac
5. Odgovor na primjedbu DUZS, Područnog ureda za zaštitu i spašavanje Vukovar

1

PRIMJEDBE

1. Primjedbe iz Zapisnika s javnog izlaganja



REPUBLIKA HRVATSKA
VUKOVARSKO-SRIJEMSKA ŽUPANIJA
OPĆINA IVANKOVO
KLASA: 350-02/09-01/01
URBROJ: 2188/03-03/4-15-54
Ivankovo, 10. prosinca 2015.

1.

ZAPISNIK

javnog izlaganja o II. izmjenama i dopunama Prostornog plana
uređenja Općine Ivankovo

Javno izlaganje o II. izmjenama i dopunama Prostornog plana uređenja Općine Ivankovo održano je 10. prosinca 2015. u Ivankovu, u općinskoj vijećnici, s početkom u 10 h.

Javno izlaganje održano se u svrhu pribavljanja mišljenja, smjernica i preporuka, odnosno usuglašavanja interesa lokalne zajednice i gospodarstvenika ključnih za razvoj, uređenje i oblikovanje prostora Općine Ivankovo.

Od 30 javnopravnih tijela pozvanih na izlaganje nazočili su:

1. Zavod za prostorno planiranje Osijek – Krunoslav Lipič, Ivica Bugarić i Vlado Sudar
2. Hrvatske šume d. o. o., UŠP Vinkovci – Ljerka Dekanić i Vesna Ančić Tunuković
3. HOPS d. o. o., Prijenosno područje Osijek, Vlatko Eđimović
4. Vinkovački vodovod i kanalizacija d. o. o., Nikola Jelić
5. Zavod za prostorno uređenje Vukovarsko-srijemske županije – Sandra Sučić i Tomislav Mataković
6. Centar za unapređenje stočarstva – Krunoslav Ižaković
7. Općina Ivankovo – načelnik Branko Galić, pročelnik Upravnog odjela Branko Perak i Mirjana Vranić, u svojstvu zapisničara.

Nacrt prijedloga prezentirali su djelatnici Zavoda za prostorno planiranje Osijek, Krunoslav Lipič, Ivica Bugarić i Vlado Sudar.

U raspravi su sudjelovali: Nikola Jelić, Tomislav Mataković, Ljerka Dekanić, Vesna Ančić Tunuković, načelnik Branko Galić i pročelnik Jedinственог управног одјела Branko Perak.

Predstavnica Uprave šuma Ljerka Dekanić dala je sljedeću primjedbu. Ne prihvaća se predložena prenamjena dijela gospodarske šume (Š1) i šume posebne namjene, tj. zaštitne šume (SZ) u namjeni ostalo šumsko zemljište osnovne namjene (SZ). U gospodarskoj jedinici šumsko područje Durgutovica, umjesto oznake namjene SZ treba stajati Š2, a u gospodarskoj jedinici Krivsko ostrvo i Ceranski lugovi, šumsko područje Lučić, koje su u naravi gospodarska šuma, umjesto oznake SZ treba stajati oznaka Š1.

U II. izmjeni i dopune PPUOL, predstavnici Općine Ivankovo predložili su:

- unos oznake katastarske čestice (2398/23, k. o. Ivankovo) za izgradnju reciklažnog dvorišta u gospodarskoj zoni Ivankovo
- unos odredbe o istraživanju ugljikohidrata i mineralnih sirovina na cijelom području Općine Ivankovo, odnosno unos ove odredbe u plan višeg reda, odnosno u izmjene i dopune Prostornog plana uređenja Vukovarsko-srijemske županije
- ponovnu ocjenu ispitivanja mogućnosti formiranja izdvojenog gospodarskog područja uz šumu Ljeskovac u predloženoj ili umanjenoj veličini.

Javno izlaganje je završeno u 11,30 h.

Zapisničar:
Mirjana Vranić



3

2. Primjedbe Hrvatskih šuma, Vinkovci



10000 Zagreb, Ljudevito Furkaša Vukotinskih 2
 društvo s ograničenom odgovornošću
 Uprava: mr. sc. Ivan Fevold – predsjednik, mr. sc. Marija Vekić – član Ivan Jelić, dipl. ing. šum. – član • Trgovnički sud u Zagrebu (MBS 080251000) • MB 3631133 • OIB 99683144508 • Žiro račun broj: 2340006-1100100360 kod Fintrestne banke Zagreb • Televizni kanal: 1171.870.000.00 kn, opušten u opelasti • Telefon: 01/4604 111 • Telefaks: 01/4604 101 • po 148, 10000 Zagreb • web: http://www.hrsume.hr • e-mail: direktor@hrsume.hr
 Uprava šuma Podružnica Vinkovci, Trg bana Josipa Šokčevića 20, Vinkovci
 ODJEL ZA EKOLOGIJU
 Ur.broj: VK-06-15-1065/02
 Vinkovci, 10.prosinca 2015. godine

REPUBLICA HRVATSKA
 ŽUPANIJA VUKOVARSKO-SRIJEMSKA
 OPĆINA IVANKOVO
 OPĆINSKI NAČELNIK
 32 281 IVANKOVO, Bošnjaci 6

PREDMET: Prijedlog II. Izmjena i dopuna PPU Ivankovo
 -primjedbe, dostavljaju se

Nakon provedene javne rasprave po gore navedenom predmetu i uvida u osnovu gospodarenja dostavljamo Vam slijedeće primjedbe :

Prijedlogom II. Izmjena i dopuna PPU Općine Ivankovo planirana je prenamjena jednog djela gospodarske šume (oznaka Š1) i šume posebne namjene, tj. zaštitne šume (oznaka Š2) u namjenu ostalo šumsko zemljište osnovne namjene (oznaka ŠZ), sa čime se ne slažemo i tu smo primjedbu naveli na javnoj raspravi.

Radi se o površinama u g.j. Durgutovica, š.p. Durgutovica, gdje umjesto oznake namjene ŠZ treba stajati oznaka Š2, te u g.j. Krivsko ostrvo, š.p. Krivsko ostrvo i g.j. Ceranski lugovi, š.p. Lušćić koje su u naravi gospodarska šuma, oznaka ŠZ, tj. namjena ostalo šumsko zemljište osnovne namjene treba biti brisana, te treba staviti oznaku Š1.

S poštovanjem,

Ljerkica Dekanić, dipl. ing. šum.
 (Str.suradnik za ekologiju)

ODJEL ZA EKOLOGIJU VINKOVCI
 Zlatko Čepelji, dipl. ing. šum.

Dostaviti:

1. Odjel za ekologiju
2. Pismohrana

3. Primjedbe Javne ustanove, Zavoda za prostorno uređenje Vukovarsko-srijemske županije, Vinkovci

3.

ZAVOD ZA PROSTORNO UREĐENJE
VUKOVARSKO-SRIJEMSKJE ŽUPANIJE
VINKOVCI

Klasa: 350-02/15-01/24
Ur.broj: 2196/1-10-04-15-1
Vinkovci, 14. prosinca 2015.g.

OPĆINA IVANKOVO

32281 IVANKOVO
Bošnjaci 6.

Predmet: II. Izmjene i dopune Prostornog plana uređenja
općine Ivankovo
- primjedbe- dostavljaju se

Uvidom u Prijedlog II. Izmjena i dopuna Prostornog plana uređenja općine Ivankovo uočeni su nedostaci kako slijedi:

I. Tekstualni dio Plana
I. Određbe za provođenje

3.1. Članak 13.
Tekst članka nejasan. Potrebno ga je preformulirati.

3.2. Članak 18.
Stavak 2. alineja 2.
Tekst alineje ispraviti tako da glasi: "- područjem za smještaj samostojećeg anizenskog stupa s radijusom od 1000 m i 1500 m."

II. Grafički dio Plana

- 3.3. • Kartografski prikaz: "3.B. Područja prirojene posebnih mjera uređenja i zaštite"
- U legendi i prikazu se prikazana dva prostorna pokazatelja za "Urbanistički plan uređenja". Potrebno je prikazati samo jedan.

Raspisateljica:
Biserka Lovac, dipl. iur.



4. Primjedba Centra za unapređenje stočarstva d.o.o., Antunovac



Centar za unapređenje stočarstva d.o.o.
Center for Livestock Improvement
Kolođvar 1, 31 216, Antunovac, Republika Hrvatska
tel/fax: ++385 31 273 588 tel: ++385 31 274 328
www.cus.hr E-mail: info@cus.hr
OIB: 30795818828

4.

Urbr: 2243/15.
U Antunovcu, 14. prosinca 2015.

Općina Ivankovo
Bošnjaci 6
32281 I V A N K O V O

Predmet: prijedlog na II. Izmjene i dopune
Prostornog plana uređenja
Općine Ivankovo, dostavlja se

Sukladno javnoj raspravi o prijedlogu II. Izmjena i dopuna Prostornog plana uređenja Općine Ivankovo u otvorenom roku upućujemo prijedlog da se u odredbi za provođenje Plana unesu veće mogućnosti za izgradnju trgovačkih centara.

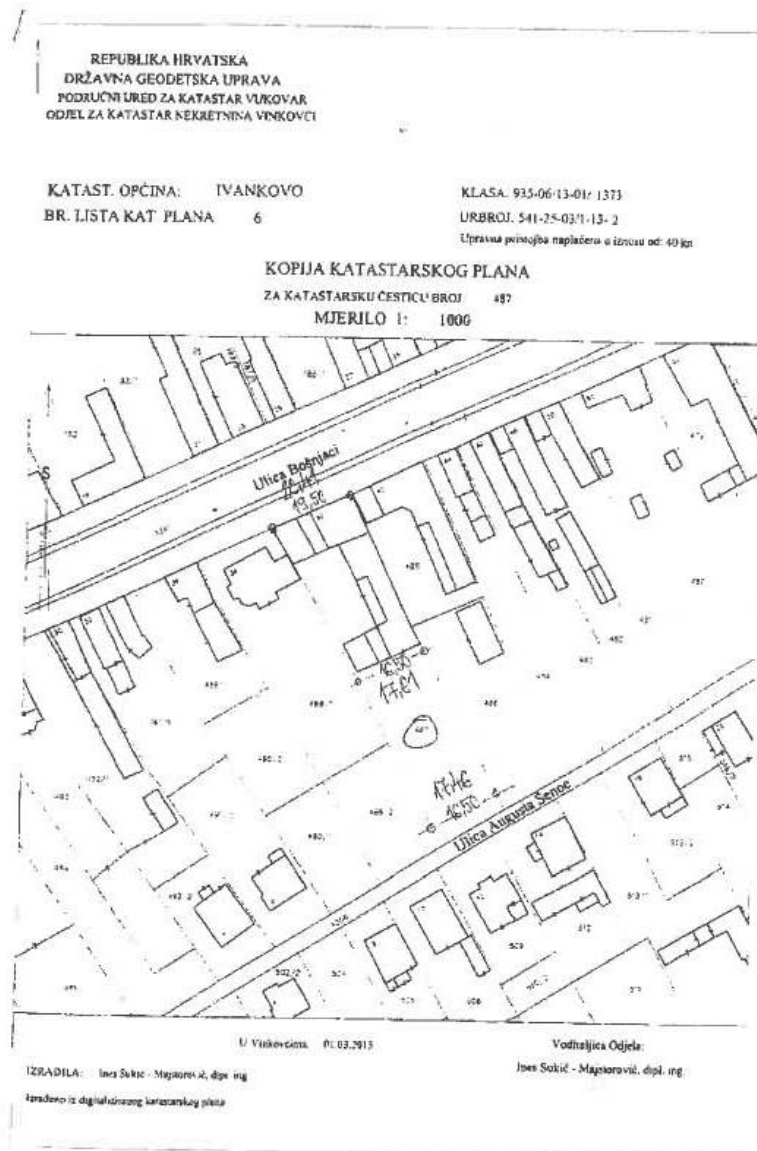
Za sva daljnja pitanja i pojašnjenja, stojimo na raspolaganju.


Osoba za kontakt: Krunoslav Ižaković, gsm. 091 515 64 20.

S poštovanjem,

Direktor
CENTAR ZA
UNAPREĐENJE STOČARSTVA
d.o.o. ANTUNOVAC
Dr. sc. Hrvoje Gutzmirt, dr.vet.med.

6





5. Primjedba DUZS, Područni ured za zaštitu i spašavanje Vukovar



REPUBLICA HRVATSKA
 DRŽAVNA UPRAVA ZA ZAŠTITU I SPAŠAVANJE
 PODRUČNI URED ZA ZAŠTITU I SPAŠAVANJE
 VUKOVAR

KLASA: 350-02/15-01/13
 URBROJ: 543-19-01-15-4
 Vukovar, 01. prosinca 2015. godine

5.

12. 12. 15
 350-02/15-01/13
 543-19-01-15-4 - 85 09

Općina Ivankovo
 Općinski načelnik

Predmet: II Izmjene i dopune PPUO Ivankovo, prijedlog
 -očitovanje, dostavlja se

Veza: vaša KLASA: 350-02/09-01/01, URBROJ: 2188-03-03-4-15-48
 od 23. studenog 2015. godine

U svezi Vašeg gore navedenog dopisa, dostavljamo slijedeće očitovanje na dostavljeni
 Prijedlog II izmjena i dopuna PPUO Ivankovo.

1. B) Popis sektorskih dokumenata i propisa koje bilo potrebno poštovati u izradi plana na stranici 23. tabaciji Pravilnik o tehničkim uvjetovima za vladavinu. Naime, stupanjem na snagu Zakona o sustavu civilne zaštite prestao je važiti navedeni Pravilnik (čl. 98., stavak 1., alineja 2. Zakona o sustavu civilne zaštite).
2. Na ostali dio Prijedloga II izmjena i dopuna PPUO Ivankovo nemamo prijedloga, niti primjedbi.

S Poštovanjem,

Dostavlja:
 1. Nastava (elektroničkom poštom)
 2. Pismom, ovdje

PROČELNIK

Zdenko Lovrić, dipl. ing.

ODGOVORI NA PRIMJEDBE

1. Odgovori na primjedbe iz Zapisnika s javnog izlaganja**1.1. Primjedba predstavnice Uprave za šume Ljerke Dekanić vezano za prenamjenu šumskih površina****Odgovor na primjedbu:** PRIMJEDBA SE PRIHVAĆA**Obrazloženje:** Primjedba se prihvaća na način da će se izmijeniti Odluka o izradi plana sukladno traženom.**1.2. Primjedba Općine Ivankovo****Odgovor na primjedbu:** PRIMJEDBA SE PRIHVAĆA**2. Odgovor na primjedbu Hrvatskih šuma, Vinkovci****Odgovor na primjedbu:** PRIMJEDBA SE PRIHVAĆA**3. Odgovori na primjedbe Javne ustanove, Zavoda za prostorno uređenje Vukovarsko-srijemske županije, Vinkovci****3.1. Odgovor na primjedbu vezanu za članak 13.****Odgovor na primjedbu:** PRIMJEDBA SE PRIHVAĆA**3.2. Odgovor na primjedbu vezanu za članak 18.****Odgovor na primjedbu:** PRIMJEDBA SE PRIHVAĆA**3.3. Odgovor na primjedbu vezanu za kartografski prikaz broj "3.B"****Odgovor na primjedbu:** PRIMJEDBA SE PRIHVAĆA**4. Odgovor na primjedbu Centra za unapređenje stočarstva d.o.o., Antunovac****Odgovor na primjedbu:** PRIMJEDBA SE PRIHVAĆA**Obrazloženje:** Primjedba se prihvaća na način da će se izmijeniti Odluka o izradi plana sukladno traženom.**5. Odgovor na primjedbu DUZS, Područnog ureda za zaštitu i spašavanje Vukovar****Odgovor na primjedbu:** PRIMJEDBA SE PRIHVAĆA

- Ponovna javna rasprava od 17.06.2016. do 27.06.2016. godine



REPUBLIKA HRVATSKA
ŽUPANIJA VUKOVARSKO-SRLJEMSKA
OPĆINA IVANKOVO
KLASA: 350-02/09-01/01
URBROJ: 2188/03-03/4-16-68
Ivankovo, 5. srpnja 2016.

IZVJEŠĆE

o ponovnoj javnoj raspravi o prijedlogu II. Izmjena i dopuna
Prostornog plana uređenja Općine Ivankovo

Ponovna javna rasprava održana je temeljem članka 96. i 104. Zakona o prostornom uređenju (Narodne novine broj 153/13). Ovo izvješće izrađeno je sukladno odredbama članka 103. Zakona.

Temeljem Odluke o izradi II. Izmjena i dopuna Prostornog plana uređenja Općine Ivankovo Općina Ivankovo je započela izradu plana.

Ponovna javna rasprava trajala je od 17.06.2016. godine do 27.06.2016. godine.

Javno izlaganje održano je 17.06.2016. godine u prostorijama Općine Ivankovo, Bošnjaci 6 s početkom u 11.00 sati.

Obavijest o ponovnoj javnoj raspravi bila je objavljena:

- web stranica Općine Ivankovo (31. svibnja 2016. godine),
- web stranica Ministarstva graditeljstva i prostornog uređenja (31. svibnja 2016. godine),
- Glas Slavonije (2. lipnja 2016. godine),
- Oglasna ploča (31. svibnja 2016. godine).

Poziv na ponovnu javnu raspravu upućen je 9. lipnja 2016. godine javnopravnim tijelima i osobama. Uz poziv dostavljen je Prijedlog II. Izmjena i dopuna Prostornog plana uređenja Općine Ivankovo na CD-u.

U zakonskom roku za ponovnu javnu raspravu očitovanja su dostavile:

- Ured državne uprave VSŽ, Služba za gospodarstvo i imovinsko-pravne poslove Vukovar, Vukovar,
- Hrvatske šume, UŠP Vinkovci, Vinkovci,
- HAKOM, Zagreb,
- Plinara istočne Slavonije d.o.o. Vinkovci, Vinkovci,
- INA d.d., SD Istraživanje i proizvodnja nafte i plina, Zagreb
- Hrvatske ceste d.o.o. za upravljanje, građenje i održavanje cesta.

U zakonskom roku za javnu raspravu primjedbe su dostavili:

- Zavod za prostorno uređenje VSŽ, Vinkovci,
- Vinkovački vodovod i kanalizacija d.o.o., Vinkovci,
- DUZS, Područni ured za zaštitu i spašavanje Vukovar, Vukovar
- HŽ infrastruktura, Zagreb.

U Knjizi primjedbi nije bilo primjedbi.

U Zapisniku s javnog izlaganja primjedbe su dali:

- Predstavnik Vinkovačkog vodovoda i kanalizacije d.o.o. Vinkovci, Nikola Jelić,

- Predstavnik Centra za unapređenje stočarstva, Krunoslav Ižaković,
- Predstavnik Hrvatskih voda d.o.o. Zagreb, Goran Musa,
- Općina Ivankovo.

U Odgovorima na primjedbe s ponovne javne rasprave dati su odgovori na primjedbe. Izvješću s javne rasprave priloženi su:

- Zapisnik s javnog izlaganja
- Popis nazočnih na javnom izlaganju
- Knjiga primjedbi
- Objava javne rasprave
- Popis pozvanih nadležnih tijela i osoba
- Primjedbe i očitovanja
- Odgovori na primjedbe s Javne rasprave.

Općina Ivankovo
Općinski načelnik Branko Galić, dipl. ing.





REPUBLIKA HRVATSKA
VUKOVARSKO SRIJEMSKA ŽUPANIJA
OPĆINA IVANKOVO
KLASA:350-02/09-01/01
URBROJ: 2188/03-03/4-16-67
Ivankovo, 17. lipnja 2016.

ZAPISNIK

s ponovljenog javnog izlaganja II. izmjena i dopuna PPUO Ivankovo

I. U Općini Ivankovo sukladno objavljenom javnom pozivu u Glasu Slavonije 2. lipnja 2016. godine, mrežnim stranicama Općine Ivankovo i Ministarstva graditeljstva i prostornog uređenja, obavljeno je ponovljeno javno izlaganje II. izmjene i dopune PPU Općine Ivankovo s početkom u 11 sati.

II. Ponovljenom javnom izlaganju nazočili su predstavnici:

- Zavod za prostorno planiranje Osijek
Vanesa Bolf, Stjepan Stakor, Vlado Sudar i Ivica Bugarić

- Vinkovački vodovod i kanalizacija d. o. o. Vinkovci
Nikola Jelić

- Hrvatske vode d.o.o. Zagreb
Goran Musa i Vlatka Bilić

- Centar za unaprjeđenje stočarstva d. o. o. Antunovac
Krunoslav Ižaković

- Hrvatske šume d. o. o. Zagreb, Uprava šuma podružnica Vinkovci
Ljerka Dekanić

- Općina Ivankovo
Branko Galić i Branko Perak

III. Nacrt prijedloga II. izmjena i dopuna PPU Općine Ivankovo prezentirali su djelatnici Zavoda za prostorno planiranje iz Osijeka, Vanesa Bolf, Vlado Sudar, Stjepan Stakor i Ivica Bugarić.

IV. U javnom izlaganju sudjelovali su Nikola Jelić, Krunoslav Ižaković, Ljerka Dekanić i Goran Musa.

- Predstavnik Vinkovačkog Vodovoda d. o. o. Vinkovci, Nikola Jelić je zatražio da se izvrše korekcije trasa tlačnog cjevovoda pročišćenih otpadnih voda od UPOV-a Ivankovo do rijeke

Bosut te da se doda moguća i očekivana trasa povezivanja naselja Općine Vodinici i Stari Mikanovci. O istom će se dostaviti i isto očitovanje.
Predstavnik VVK je također predložio da se kod budućeg formiranja cestovnih koridora u naseljima Općine predvidi i prostor za izgradnju potrebite infrastrukture.

- Predstavnica Hrvatskih šuma d. o. o. Zagreb, Uprava šuma podružnica Vinkovci, Ljerka Dekanić je konstatirala da su uvažene primjedbe i prijedlozi dani na prvoj javnoj raspravi 10. prosinca 2015. te da u skladu s tim nema drugih primjedbi na prijedlog II. izmjena i dopuna PPU Općine Ivankovo odnosno Hrvatske šume d. o. o. Zagreb, Uprava šuma podružnica Vinkovci su suglasne s ovim izmjenama.

- Predstavnica Zavoda za prostorno planiranje Osijek, Vanesa Bolf i Krunoslav Izaković predstavnik Centra za unaprjeđenje stočarstva su konstatirali s obzirom na izmjene uvjeta gradnje da se mora uskladiti i članak 88. PPU Općine Ivankovo.

- Predstavnik Hrvatskih voda d. o. o. Zagreb, Goran Musa upozorio je i predložio da se kod proširenja granica građevinskog područja uzmu u obzir potrebe za izgradnju sustava oborinske odvodnje.

- Predstavnici Općine Ivankovo kako je to iznjeto i u prvom javnom izlaganju II. izmjena i dopuna PPU Općine Ivankovo 10. prosinca 2015. predlažu da se označi detaljnija lokacija reciklažnog dvorišta u gospodarskoj zoni Ivankovo odnosno izradnja reciklažnog dvorišta planirana je na k. č. br. 2398/23 u k. o. Ivankovo.
Javno izlaganje je dovršeno u 12 sati.

Zapisničar
Branko Perak, dipl. iur.



Općina Ivankovo
načelnik Branko Čatić, dipl. ing.



II. IZMJENE I DOPUNE PPUO IVANKOVO
JAVNO IZLAGANJE 17. LIPNJA 2016. GODINE

Javnom izlaganju nazočili su:

red. Br.	Ime i prezime	institucija	e-mail, telefon	potpis
1.	VLADO SUDAR	Ured za prostorno uređenje Općine	vlado.sudar@zppo.hr 031/225-100, 215-110	Sudar
2.	STEFAN STAKOR	- V -	STEFANO.STAKOR@ZPP0.HR 031/225-108	Stakor
3.	VANESA BOLF	- H -	vanesa.bolf@zppo.hr 031/215-114	Bolf
4.	IVICA BUGARIĆ	- H -	ivica.bugaric@zppo.hr	Bugaric
5.	NIKOLA JELIĆ	INIKOMACIJI VODE I KANALIZACIJA 200	PITOMACI 098/165-105	Jelic
6.	BRANKO GALIĆ	OPĆINA IVANKOVO		Galic
7.	Krunoslav Kraković	Centar za unapređenje	091/545-64-20	Krakovic
8.	Jerka Dekanić	HRVATSKE VODE ljerka.dekanic@vodave.hr	098/441-748	Dekanic
9.	GORAN MUSA	HRVATSKE VODE	gmusa@voda.hr 099/349-460	Musa
10.	VLATKA BILIĆ	HRVATSKE VODE	vlatka.bilic@voda.hr	Bilic
11.	BRANKO PERAK	OPĆINA IVANKOVO	branko.perak@opcina-ivankovo.hr 032/429-600	Perak
12.				
13.				
14.				
15.				
16.				
17.				
18.				
19.				
20.				
21.				
22.				
23.				

PR I J E D L O G
II. I Z M J E N A I D O P U N A
P P U O I V A N K O V O

K N I G A P R I M J E D B I

17.-27. 6. 2016.

7.-15. 12. 2015.

PRIMJEDBI NIJE BILO

Općina Ivankovo

Pošiljatelj: Općina Ivankovo <opcina.ivankovo@vkt-com.hr>
Poslano: 31. svibnja 2016. 13:04
Primatelj: 'web@mgipu.hr'
Predmet: II. izmjene i dopune PPUOI
Priloci: OBJAVA PONOVNE JAVNE RASPRAVE.doc

Poštovani, molimo Vas za objavu Objave ponovne javne rasprave na Vašoj web stranici.

Srdačno,
Općina Ivankovo.

PROSTORNI PLANOVI

PROSTORNI PLANOVI

Prikaz 25 zapisa po straniciPretraži

Ime Dokumenta	Veličina	Vrsta	Opcija
Ponovna javna rasprava o prijedlogu II. Izmjena i dopuna Prostornog plana uređenja Općine Ivankovo, 31. svibanj 2016.	789,32 kb		https://appycore.blob.core.windows.net/ivankovo/Dokumentacija/Prost20Planovi/webbDT3152016%20111923.pdf (/Home/GetPdf? fileName=https://appycore.blob.core.windows.net/ivankovo/Dokumentacija/Prost20Planovi/webbDT3152016%20111923.pdf)
Odluka o izradi izmjena i dopuna prostornog plana uređenja opći.pdf	1514,12 kb		https://appycore.blob.core.windows.net/ivankovo/Dokumentacija/Prost20Planovi/Odluka_o_izradi_izmjena_i_dopuna_prostornog_plana_ure%91enja_op%C4%87iDT2322016%20133654.pdf (/Home/GetPdf? fileName=https://appycore.blob.core.windows.net/ivankovo/Dokumentacija/Prost20Planovi/Odluka_o_izradi_izmjena_i_dopuna_prostornog_plana_ure%91enja_op%C4%87iDT2322016%20133654.pdf)

Prikaz stranice 1 od 1

Prethodna Iduća

PRETRAŽIVANJE

Pretraži 

ARHIVA VIJESTI

PRAVO NA PRISTUP INFORMACIJAMA

Službenik za informiranje (/Dokumentacija/SluzbenikZaInformiranje)

Povjerenik za informiranje Republika Hrvatska (<http://www.pristupinfo.hr>)Digitalni informacijsko-dokumentacijski ured (<http://www.digured.hr/>)

PRORAČUN

Dokumenti i proračunska izvješća (/Dokumentacija/DokumentiProracunskaIzvjescia)



REPUBLIKA HRVATSKA
VUKOVARSKO-SRIJEMSKA ŽUPANIJA
OPĆINA IVANKOVO
KLASA: 350-02/09-01/01
URBROJ: 2188/03-03/4-16-66
Ivankovo, 31. svibnja 2016.

Na temelju članka 96. Zakona o prostornom uređenju („Narodne novine“ broj 153/13) i Odluke o izradi II. Izmjena i dopuna Prostornog plana uređenja Općine Ivankovo („Službeni vjesnik Vukovarsko-srijemske županije“ broj 2/15), načelnik Općine Ivankovo

OBJAVLJUJE PONOVNU JAVNU RASPRAVU


o prijedlogu II. Izmjena i dopuna Prostornog plana uređenja Općine Ivankovo

1. Ponovna javna rasprava o prijedlogu II. Izmjena i dopuna Prostornog plana uređenja Općine Ivankovo trajat će od **17. lipnja 2016. do 27. lipnja 2016.** Za vrijeme trajanja ponovne javne rasprave za sve zainteresirane osobe osiguran je javni uvid u ponovni prijedlog II. Izmjena i dopuna Prostornog plana uređenja Općine Ivankovo u prostorijama Općine Ivankovo, Bošnjaci 6 Ivankovo svaki radni dan, osim subote od 9,00 do 14.00 sati. Na javnom uvidu izloženi su tekstualni i grafički dijelovi te Sažetak za javnost Plana.
2. U vrijeme trajanja javne rasprave organizira se javno izlaganje za građanstvo i udruge građana, mjesne odbore, predstavnike nadležnih državnih tijela i tijela jedinica lokalne i područne (regionalne) samouprave, pravne osobe s javnim ovlastima i ostala stručna tijela koje će se održati **17. lipnja 2016. u 11.00 sati** u Općini Ivankovo, Bošnjaci 6, Ivankovo.
3. Poziv za sudjelovanje u javnoj raspravi uputit će se javnopravnim tijelima određenim posebnim propisima te mjesnim odborima.
4. Primjedbe i prijedlozi na prijedlog II. Izmjena i dopuna Prostornog plana uređenja Općine Ivankovo mogu se za vrijeme trajanja ponovne javne rasprave upisati u Knjigu primjedbi koja je izložena uz prijedlog Plana, predati u pisanom obliku preko urudžbenog zapisnika ili poštom zaključno s danom **27. lipnja 2016.** na adresu Općine Ivankovo, 32281 Ivankovo, Bošnjaci 6.
5. Primjedbe i prijedlozi koji nisu čitko napisani, potpisani i dostavljeni u roku, neće se uzeti u obzir u pripremi Izvješća o javnoj raspravi.


NAČELNIK OPĆINE


// Oglasi //

Četvrtak, 2. lipnja 2016. GLAS SLAVONIJE 37


REPUBLIKA HRVATSKA
VUKOVARSKO-SIBIJSKA ŽUPANIJA
OPĆINA IVANKOVO
 KLASA: 550-02/04-01/01
 URBROJ: 2188/03-03/4-16-66
 Ivankovo, 31. svibnja 2016.

Na temelju članka 96. Zakona o prostornom uređenju ("Narodna novine" broj 153/13) i Odluka o izradi II. izmjena i dopuna Prostornog plana uređenja Općine Ivankovo ("Službeni vjesnik Vukovarsko-sibijske županije" broj 2/15), načelnik Općine Ivankovo

OBJAVLJUJE PONOVNU JAVNU RASPRAVU
o prijedlogu II. izmjena i dopuna Prostornog plana uređenja Općine Ivankovo

1. Pomoćna javna rasprava o prijedlogu II. izmjena i dopuna Prostornog plana uređenja Općine Ivankovo trajat će od 17. lipnja 2016. do 27. lipnja 2016. Za vrijeme trajanja pomoćne javne rasprave za sve zainteresirane osoba osiguran je javni uvod u ponovni prijedlog II. izmjena i dopuna Prostornog plana uređenja Općine Ivankovo u prostorijama Općine Ivankovo, Božnjaci 6 Ivankovo osim radni dan, odn. subote od 9.00 do 14.00 sati. Na javnom uvodu obitelji su tekućim i godišnjim dijelovi te Sažetak za javnost Plana.
2. U vrijeme trajanja javne rasprave organiziraju se javno izlaganje za građanstvo i udruge građana, mjesne odbore, predstavništva nacionalnih državnih tijela i tijela jedinica lokalne i područne (regionalne) samouprave, pravne osobe s javnim ovlaštenjima i ostala stručna tijela koja će se održati 17. lipnja 2016. u 11.00 sati u Općini Ivankovo, Božnjaci 6, Ivankovo.
3. Poziv za sudjelovanje u javnoj raspravi upućit će se javnim pravim tijelima određenim posebnim propisima te mjesnim odborima.
4. Primjedbe i prijedlozi na prijedlog II. izmjena i dopuna Prostornog plana uređenja Općine Ivankovo mogu se za vrijeme trajanja ponovne javne rasprave uputiti u Knjigu prijedloga koje je izložena uz prijedlog Plana, prilozi u pisanoj obliku preko uručivačkog zapisa ili poštom zajedno s danom 27. lipnja 2016. na adresu Općine Ivankovo, 31231 Ivankovo, Božnjaci 6.
5. Primjedbe i prijedlozi koji nisu bitno napisani, potpisani i dostavljeni u roku, neće se uzeti u obzir u pripremi izvješća o javnoj raspravi.

NAČELNIK OPĆINE

Na temelju članka 13. i 15. Odluke o uvjetima, načinu i postupku gospodarenja nekretni imanje u vlasništvu Općine Ivankovo (Službeni vjesnik Općine Ivankovo br. 07/09.) i članka 4. Odluke o uređivanju cijena za vrijednu u posredništvu zoni "SRKVA" Voćin, (Službeni glasnik Općine Ivankovo br. 06/15.), Općinski načelnik Općine Ivankovo, 31. svibnja 2016. godine, raspisuje

JAVNI NATJEČAJ
 za prodaju zemljišta u Posušanskoj zoni "SRKVA" Voćin

I. Javnim natječajom učestvuje se u prodaji zemljišta u k. a. Voćin:
 - građevinske površine (zemljišta) u Posušanskoj zoni "SRKVA" Voćin:

Sl.	Slučajni broj	površ. (m ²)	K.č. broj	POSUŠANSKI POLJE	površine (m ²)
1.	1727	1452	1452	POSUŠANSKI POLJE	površine 4108 m ²
2.	1727	1452	1452	POSUŠANSKI POLJE	površine 4395 m ²

Ukupna površina: 8703 m²

Očekivani iznos prihoda od prodaje i na oglašenoj plati Općine Ivankovo može se pogledati svojim radnim danom od 8.00-14.00 sati, te na službenim stranicama Općine Ivankovo www.opcina-ivankovo.hr.
 Rok za predaju ponuda je 8 (osam) dana od dana objave natječaja.

KLASA: 551-01/05-01/01
 URBROJ: 2189/15-05-02
 Voćin 31. svibnja 2016.

OPĆINSKI NAČELNIK
 Predrag PRLO, dipl. ing. šum. st., cr.

besplatni mali oglasi
Oglasnik tjedni prilog **Glas Slavonije** **subotom**

tel: 031 223 234 0-24
 fax: 031 223 175 0-24
 e-mail: oglasnik@glas-slavonije.hr 0-24
oglasnik.glas-slavonije.hr

NOVI BROJ
NA KIOSCIMA

ZAKONSKA PROCEDURA
 Naplata štete od naleta divljači


RAJP
 XI. KUP Jadransko-podunavskih zemalja

RIBOLOV
 Dunavski som od 158 kilograma

CIPUS JIN
 PRETPLATA
79

Glas Slavonije je mjesno satelitsko izdanje glasila Glas Slavonije. Glas Slavonije je mjesno satelitsko izdanje glasila Glas Slavonije. Glas Slavonije je mjesno satelitsko izdanje glasila Glas Slavonije.

Informacije: tel: 031/225-140
 E-mail: prodaja@glas-slavonije.hr





REPUBLIKA HRVATSKA
 VUKOVARSKO-SRIJEMSKA ŽUPANIJA
 OPĆINA IVANKOVO
 KLASA: 350-02/09-01/01
 URBROJ: 2188/03-03/4-16-66
 Ivankovo, 31. svibnja 2016.

OGLASNA PLOŠA

Na temelju članka 96. Zakona o prostornom uređenju („Narodne novine“ broj 153/13) i Odluke o izradi II. Izmjena i dopuna Prostornog plana uređenja Općine Ivankovo („Službeni vjesnik Vukovarsko-srijemske županije“ broj 2/15), načelnik Općine Ivankovo

OBJAVLJUJE PONOVDNU JAVNU RASPRAVU

o prijedlogu II. Izmjena i dopuna Prostornog plana uređenja Općine Ivankovo

1. Ponovna javna rasprava o prijedlogu II. Izmjena i dopuna Prostornog plana uređenja Općine Ivankovo trajat će **od 17. lipnja 2016. do 27. lipnja 2016.** Za vrijeme trajanja ponovne javne rasprave za sve zainteresirane osobe osiguran je javni uvid u ponovni prijedlog II. Izmjena i dopuna Prostornog plana uređenja Općine Ivankovo u prostorijama Općine Ivankovo, Bošnjaci 6 Ivankovo svaki radni dan, osim subote od 9,00 do 14,00 sati. Na javnom uvidu izloženi su tekstualni i grafički dijelovi te Sažetak za javnost Plana.
2. U vrijeme trajanja javne rasprave organizira se javno izlaganje za građanstvo i udruge građana, mjesne odbore, predstavnike nadležnih državnih tijela i tijela jedinica lokalne i područne (regionalne) samouprave, pravne osobe s javnim ovlastima i ostala stručna tijela koje će se održati **17. lipnja 2016. u 11.00 sati** u Općini Ivankovo, Bošnjaci 6, Ivankovo.
3. Poziv za sudjelovanje u javnoj raspravi uputit će se javnopravnim tijelima određenim posebnim propisima te mjesnim odborima.
4. Primjedbe i prijedlozi na prijedlog II. Izmjena i dopuna Prostornog plana uređenja Općine Ivankovo mogu se za vrijeme trajanja ponovne javne rasprave upisati u Knjigu primjedbi koja je izložena uz prijedlog Plana, predati u pisanom obliku preko urudžbenog zapisnika ili poštom zaključno s danom **27. lipnja 2016.** na adresu Općine Ivankovo, 32281Ivankovo, Bošnjaci 6.
5. Primjedbe i prijedlozi koji nisu čitko napisani, potpisani i dostavljeni u roku, neće se uzeti u obzir u pripremi Izvješća o javnoj raspravi.



ZAVOD ZA PROSTORNO UREĐENJE
VUKOVARSKO-SRIJEMSKJE ŽUPANIJE
VINKOVCI

Klasa: 350-02/16-01/12
Ur.broj: 2196/1-10-07-16-1
Vinkovci, 27. lipnja 2016.g.

OPĆINA IVANKOVO

32281 IVANKOVO
Bošnjaci 6

Predmet: **II. Izmjene i dopune Prostornog plana uređenja općine Ivankovo**
- primjedbe- dostavljaju se

Uvidom u Prijedlog za ponovnu javnu raspravu II. Izmjena i dopuna Prostornog plana uređenja općine Ivankovo uočeni su nedostaci kako slijedi:

I. Tekstualni dio Plana
1. Odredbe za provođenje

Članak 4., stavak 1., točka 1.

Tekst ispraviti tako da glasi:

"1. Površine za razvoj i uređenje naselja:

- građevinsko područje naselja Ivankovo sa svojim izdvojenim dijelovima građevinskog područja naselja, građevinsko područje naselja Prkovci sa svojim izdvojenim dijelom građevinskog područja naselja i građevinsko područje naselja Retkovci."

Članak 7.

Mijenja se točka 3., a ne točka 4.

Tekst članka preciznije formulirati.

Članak 19., stavak 5.

Brisati zadnju rečenicu.

Obrazloženje: Ne odnosi se na područje Općine.

Ugraditi stavke: 3., 4. i 25. članka 6., Odredbi za provođenje, Izmjena i dopuna PPVSŽ ("Službeni vjesnik" VSŽ broj 9/11).



Zastupateljica:

Prković, dipl.iur.



Vinkovci, 21.06.2016.god.

REPUBLIKA HRVATSKA
Vukovarsko-srijemska županija
OPĆINA IVANKOVO
Bošnjaci 6
32 281 Ivankovo

Naš znak : 889/16

PREDMET : II. Izmjene i dopune PPUO Ivankovo
- Poziv na ponovnu javnu raspravu
- **dostavlja se očitovanje**

Temeljem Vašeg novog poziva od 31. svibnja 2016. godine klasa: 350-02/09-01/01 i ur.br. 2188/03-03/4-16-65 u svrhu izrade II. Izmjena i dopuna PPUO Ivankovo, ranije dostavljenih podloga, sudjelovanja na javnoj raspravi od 17.06.2016.godine, kao i uvidom u postojeće i planirano stanje na području Općine Ivankovo u dijelu javne vodoopskrbe i sanitarne odvodnje koja je pod upravljanjem naše tvrtke dostavljamo slijedeće očitovanje na prijedlog Plana:

Budući je naknadno na području granice obuhvata Općine Ivankovo izrađena Studija izvedivosti kojom je predviđeno formiranje jedinstvenog sustava odvodnje i pročišćavanja otpadnih voda za Aglomeraciju Ivankovo.

Sustav odvodnje i pročišćavanja otpadnih voda s područja Aglomeracije Ivankovo podrazumijeva formiranje jedinstvenog sustava za sva naselja unutar Aglomeracije (Ivankovo, Retkovci i Prkovci) s jednim centralnim uređajem za pročišćavanje na lokaciji naselja Ivankovo (UPOV Ivankovo). Ispuštanje pročišćenih otpadnih voda s uređaja "Ivankovo" provodilo bi se u rijeku "Bosut" crpnom stanicom i tlačnim cjevovodom, te bi se dosadašnji prijemnik "Rakovac" napustio.

Kako je gore navedeno već dijelom i uzeto u obzir potrebno je izvršiti određene korekcije u dijelu trasa i to:

- *Uskladiti trasu tlačnog cjevovoda pročišćene vode od UPOV-a Ivankovo do rijeke "Bosut", prema grafičkoj podlozi iz idejnog projekta, ista je u privitku ovoga očitovanja.*
- *Dodati još po jednu potencijalno moguću i očekivanu trasu u povezivanju naselja općine Ivankovo i općina Vođinci i S.Mikanovci (predložene alternativne trase tlačnog cjevovoda su uklopive u realizaciji spoja naselja Retkovci do UPOV-a Ivankovo kao i koridora trase TC za ispuštanje pročišćenih voda u rijeku Bosut.*

Za dodatne informacije i pojašnjenja, stojimo na usluzi, veza N. Jelić, GSM: 098/465-105 i F. Mijatović, tel. 032/638-881.

S poštovanjem!

U prilogu: Pregledna situacija potrebnih dopuna
u DWG-u na CD-u

Predsjednik uprave :

Dražen Milinković, dipl.ing. str.





REPUBLIKA HRVATSKA
DRŽAVNA UPRAVA ZA ZAŠTITU I SPAŠAVANJE
PODRUČNI URED ZA ZAŠTITU I SPAŠAVANJE
VUKOVAR

KLASA: 350-02/15-01/13
URBROJ: 543-19-01-16-6
Vukovar, 14. lipnja 2016. godine

Općina Ivankovo
Općinski načelnik

**Predmet: II Izmjene i dopune PPUO Ivankovo“, prijedlog
-očitovanje, dostavlja se**

**Veza: vaša KLASA: 350-02/09-01/01, URBROJ: 2188/03-03/4-16-65
od 31. svibnja 2016. godine**

U svezi Vašeg gore navedenog dopisa, dostavljamo slijedeće očitovanje na dostavljeni
Prijedlog II izmjena i dopuna PPUO Ivankovo:

1. B) Popis sektorskih dokumenata i propisa koje bilo potrebno poštivati u izradi plana, na stranici 7. izbaciti Pravilnik o kriterijima za određivanje gradova i naseljenih mjesta u kojima se moraju graditi skloništa i drugi objekti za zaštitu („NN“ broj 2/19);
2. B) Popis sektorskih dokumenata i propisa koje bilo potrebno poštivati u izradi plana, na stranici 8. izbaciti Pravilnik o tehničkim normativima za skloništa („NN“ broj 53/91).

Naime, stupanjem na snagu Zakona o sustavu civilne zaštite prestali su važiti navedeni Pravilnici (čl. 98., stavak 1., alineje 1. i 2. Zakona o sustavu civilne zaštite).

Na ostali dio Prijedloga II izmjena i dopuna PPUO Ivankovo nemamo prijedloga, niti primjedbi.

S Poštovanjem,

Dostaviti:

1. Naslovu (elektroničkom poštom) i
2. Pismohrani, ovdje



PROČELNIK

Zdenko Lovrić, dipl. ing.

**HŽ INFRASTRUKTURA**

10 000 Zagreb, Mihanovićeve 12

Razvoj i investicijsko
planiranje

tel: +385 (0)1 378 32 82
fax: +385 (0)1 378 33 96
e-mail: marina.rucevic@hzinfra.hr
naš broj i znak: 3590/16, 1.3.1. MR
vaš broj i znak: KLASA: 350-02/09-01/01
URBROJ: 2188/03-03/4-16-65
datum: 10. lipnja 2016.

REPUBLIKA HRVATSKA
VUKOVARSKO-SRIJEMSKA ŽUPANIJA
OPĆINA IVANKOVO
Bošnjaci 6
32281 Ivankovo

Predmet: II. Izmjene i dopune PPUO Ivankovo (prijedlog) - dostava mišljenja

Temeljem dopisa **KLASA: 350-02/09-01/01 URBROJ: 2188/03-03/4-16-65** dostavljamo Vam slijedeće;

Poštovani,

O prijedlogu II. Izmjena i dopuna PPUO Ivankovo očitovali smo se dopisom HŽI broj 2757/15; 1.3.1. MR od 7. svibnja 2015. godine i dopisom HŽI broj 6919/15; 1.3.1. MR od 1. prosinca 2015. godine.

Napomena:

U predmetnom prijedlogu II. Izmjena i dopuna PPUO Ivankovo potrebno je izmijeniti naziv pruge u tekstualnom i grafičkom dijelu plana.

Pruga ima oznaku **M104** sukladno s Odlukom o razvrstavanju željezničkih pruga »Narodne novine«, br. 3/2014. od 10.01.2014. godine.

U Odredbama za provođenje potrebno je uzeti u obzir slijedeće;

Za izgradnju građevina, postrojenja, uređaja i svih vrsta vodova za potrebe vanjskih korisnika, potrebno je zatražiti uvjete gradnje od HŽ Infrastrukture d.o.o. u skladu s Pravilnikom o općim uvjetima za građenje u zaštitnom pružnom pojasu (»Narodne novine«, broj 93/10).

S poštovanjem,

Direktor
Janja Groš, dipl.ing.

Infrastruktura d.o.o. ZAGREB, Mihanovićeve 12, TRGOVAČKI SUD U ZAGREBU, MBS: 080590485, OIB 39901919995,
Naziv i sjedište banke: Privredna banka Zagreb d.d., Zagreb, Radnička cesta 50, BROJ RAČUNA: HR4423400091110252804,
TEMELJNI KAPITAL: 224.188.000,00 kuna,
ČLAN UPRAVE: Ivan Kršić, dipl.ing.građ.



REPUBLIKA HRVATSKA
URED DRŽAVNE UPRAVE U
VUKOVARSKO-SRIJEMSKOJ ŽUPANIJI
SLUŽBA ZA GOSPODARSTVO
I IMOVINSKO-PRAVNE POSLOVE
VUKOVAR

KLASA: 320-01/16-01/12
UR.BROJ: 2196-01-02-02/1-16-2
Vukovar, 13. lipnja 2016. god.

VUKOVARSKO-SRIJEMSKA ŽUPANIJA
OPĆINA IVANKOVO
IVANKOVO
Bošnjaci 6

PREDMET: II. izmjene i dopune Prostornog plana uređenja
Općine Ivankovo
- mišljenje - dostavlja se

Zaprimili smo Vaš poziv za javnu raspravu i ujedno zahtjev za davanje prijedlog i primjedbi na prijedlog II. izmjena i dopuna Prostornog plana uređenja Općine Ivankovo, KLASA: 350-02/09-01/01, UR.BROJ: 2188/03-03/4-16-65 od 31. svibnja 2016. godine, u prilogu kojeg je dostavljen prijedlog predmetnih izmjena i dopuna PPUO Ivankovo, pohranjen na CD-u.

Služba za gospodarstvo i imovinsko pravne poslove u sadašnjem trenutku, a na osnovi dostavljenog materijala, nema posebne prijedloge, zahtjeve i primjedbe na prijedlog II. izmjena i dopuna Prostornog plana uređenja Općine Ivankovo.

Naša Služba ima potpunu nadležnosti u registraciji dijela gospodarskih subjekata koji će poslovati na području koje je obuhvaćeno prijedlogom II. izmjena i dopuna Prostornog plana uređenja Općine Ivankovo.

S poštovanjem,


KODITELJ ODJELA
Marko Vargić, dipl.iur.



društvo s ograničenom odgovornošću

10000 Zagreb, Ulica kneza Branimira 1

Uprava: mr. sc. Ivan Pavlič – predsjednik; mr. sc. Marija Vekić – član; Ivan Istok, dipl. ing. šum. – član • Trgovački sud u Zagrebu (MBS 080251008) • MB 3631133 • OIB 69693144508 • IBAN: HR46 2340 0091 1001 0036 0 • SWIFT: PBZGHR2X • Temeljni kapital 1.171.670.000,00 kn, uplaćen u cijelosti • Telefon: 01/4804 111 • Telefaks: 01/4804 101 • pp 148, 10002 Zagreb • web: <http://www.hrsume.hr> • e-mail: direkcija@hrsume.hr

Uprava šuma Podružnica Vinkovci, Trg bana Josipa Šokčevića 20; Vinkovci
ODJEL ZA EKOLOGIJU
Ur.broj: VK-06-15-1065/06
Vinkovci: 20. lipnja 2016.godine

REPUBLIKA HRVATSKA
ŽUPANIJA VUKOVARSKO-SRIJEMSKA
OPĆINA IVANKOVO
OPĆINSKI NAČELNIK
32 281 IVANKOVO, Bošnjaci 6

PREDMET: II: Izmjene i dopune PPUO Ivankovo – ponovna javna rasprava
- dostava mišljenja

U svezi Vašeg traženja (klasa:350-02/09-01/01, ur.br.:2188/03-03/4-16-65) po gore navedenom predmetu, a nakon uvida u dostavljenu dokumentaciju i javne rasprave, obavještavamo Vas slijedeće:

- Uvažene su naše primjedbe i sugestije na prethodnoj javnoj raspravi, stoga nemamo primjedbi na prijedlog II. Izmjena i dopuna Prostornog plana uređenja Općine Ivankovo, te smo suglasni s istim.

S poštovanjem,

Ljerka Dekanić, dipl. ing. šum.
(Str.suradnik za ekologiju)

VODITELJ UŠP VINKOVCI:
Zlatko Čepeljić, dipl. ing. šum.



Dostaviti:

1. Odjel za ekologiju
2. Pismohrana



KLASA: 350-05/16-01/216
URBROJ: 376-10/SV-16-2 (HP)
Zagreb, 13. lipnja 2016.

Republika Hrvatska
Vukovarsko-Srijemska županija
Općina Ivankovo
Općinski Načelnik
Trg bana Josipa Jelačića 5
32281 Ivankovo

Predmet: Općina Ivankovo
II. IZMJENE I DOPUNE PPU OPĆINE IVANKOVO
- mišljenje u tijeku ponovne javne rasprave

Veza: Vaš dopis KLASA: 350-02/09-01/01, URBROJ: 2188/03-03/4-16-65 od 31. svibnja 2016.

Poštovani,

vašim dopisom od ove Agencije zatražili ste da vam na osnovu čl. 101. Zakona o prostornom uređenju (NN br. 153/13) i čl. 25. st. (2. i 3.) Zakona o elektroničkim komunikacijama (NN br. 73/08, 90/11, 133/12, 80/13 i 71/14) izda mišljenje na prijedlog II. IZMJENE I DOPUNE PPU OPĆINE IVANKOVO za ponovnu javnu raspravu.

Uvidom u dostavljeni prijedlog II. IZMJENE I DOPUNE PPU OPĆINE IVANKOVO za ponovnu javnu raspravu **potvrđujemo** da na prijedlog nemamo primjedbi.

S poštovanjem,

RAVNATELJ
HRVATSKA REGULATORNA AGENCIJA
ZA MREŽNE DJELATNOSTI
Roberta Frangeša Mihanovića 9
6 Z A G R E B
Mario Weber
mr. sc. Mario Weber

Dostaviti:
I. Naslovu preporučeno

HRVATSKA REGULATORNA AGENCIJA ZA MREŽNE DJELATNOSTI
Roberta Frangeša Mihanovića 9, 10110 Zagreb / OIB: 87950783661 / Tel: (01) 7007 007, Fax: (01) 7007 070 / www.hakom.hr

**PLINARA ISTOČNE SLAVONIJE d.o.o. Vinkovci**

Ohridska 17 , 32100 Vinkovci / Hrvatska / e-mail: pis@pis.com.hr / www.pis.com.hr
Telefoni: direktor 032/304-335 - fax 032/304-338 - informacije 032/304-337 - hitne intervencije: 0800-304-336

U Vinkovcima, dana 27.06.2016. godine
Urbroj: 949/2016

REPUBLIKA HRVATSKA
VUKOVARSKO-SRIJEMSKA ŽUPANIJA
OPĆINA IVANKOVO
BOŠNJACI 6
32 281 IVANKOVO

PREDMET: II. Izmjene i dopune Prostornog plana uređenja Općine Ivankovo,

Veza: dopis Općina Ivankovo, Bošnjaci 6, Ivankovo
Klasa: 350-02/09-01/01
Urbroj: 2188/03-03/4-16-65
Datum: 01. lipnja 2016. godine

Poštovani,

Temeljem uvida u priložene II. Izmjene i dopune Prostornog plana uređenja Općine Ivankovo nemamo primjedbi na navedene izmjene potrebno je se samo pridržavati dopisa Ur.broj: 600/2015 od 26.05.2016.godine.

U očekivanju daljnje suradnje, s poštovanjem

Direktor:

Žiro računi: ZABA IBAN: HR8423600001101337537 - PBZ IBAN: HR7223400091100200578 - HPB IBAN: HR0923900011100326678
CROATIA BANKA IBAN: HR2924850031100256119 / Teretni kapital u iznosu od 8.521.000,00 kuna uplaćen je u cijelosti.
Upisana u sudski registar trgovačkog suda u Osijeku pod brojem MBS: 030066352, OIB: 16423775522/ predsjednik uprave Ratkčić Marija



INDUSTRIJA NAFTS, d.d.

SD ISTRAŽIVANJE I PROIZVODNJA NAFTI I PLINA
Sektor za razradu poljaŠubićeva 29
10000 ZagrebTel: 385 1 459 2187
Fax: 385 1 459 2224

Naš znak - Re: 50308575/10-06-16/2103-290/BK;

Datum - Date: 27. lipnja 2016.

REPUBLIKA HRVATSKA
VUKOVARSKO-SRIJEMSKA ŽUPANIJA
Općina IvankovoBošnjaci 6
32 281 IVANKOVOPREDMET: II. IZMJENE I DOPUNE PROSTORNOG PLANA UREĐENJA OPĆINE IVANKOVO
– ponovna javna rasprava –

Na temelju Vašeg poziva, dopis KLASA: 350-02/09-01/01, URBROJ: 2188/03-03/4-16-65 od 31. svibnja 2016. godine u svezi ponovne javne rasprave o Prijedlogu II. Izmjena i dopuna Prostornog plana uređenja Općine Ivankovo dostavljamo Vam naše mišljenje.

Uvidom u prostorno-plansku dokumentaciju za ponovnu javnu raspravu na Prijedlog II. Izmjena i dopuna Prostornog plana uređenja Općine Ivankovo, dostavljenu u digitalnom obliku, obavještavamo Vas da INA Industrija nafte d.d., SD istraživanje i proizvodnja nafte i plina nema primjedbi i prijedloga na materijale Prijedloga II. izmjena i dopuna Prostornog plana uređenja Općine Ivankovo.

Sretno!

Direktor Sektora za razradu polja



Dostaviti:

1. Direktorica proizvodne regije istočna Hrvatska, Željana Kljaić, dipl.ing.;
2. Direktor Službe za odnose s državnom i lokalnom upravom za IPNP, Željko Tremac, dipl. ing.;
3. Arhiva, ovdje.

INA, d.d.	Banka - Bank	Adresa - Address	IBAN broj - IBAN Number	Trgovački sud u Zagrebu
Avenija Večeslava Hofjevca 10 10 002 Zagreb p.p. 555 Hrvatska - Croatia Telefon - Telephone +385(1)8450000 Faks - Fax +385(1)8452100	Privredna banka Zagreb d.d. Raiffeisenbank Austria d.d. Zagrebačka banka d.d. Slovenska Banka d.d. OTP banka Hrvatska d.d. Erste Banka Austro Bank d.d. Sberbank d.d. NATOS UniCredit Bank A.s. via AG	Radićeva cesta 30, 10000 Zagreb Petarjeva 55, 10000 Zagreb Trg bana Josipa Jelačića 10, 10000 Zagreb Pr. Poljska ul. 21100 Šibenik Dobrovinskog ul. 3, 25000 Zadar Jadranski trg 34, 51000 Rijeka Verbeževa 8, 10000 Zagreb Avenija Vukovarska 30, 15013 Pula Schöllerstraße 4-8, A-1010 Wien	HR92 2340 2061 1000 2000 2 HR10 3030 3001 1000 1040 9 HR92 2390 3001 1010 1000 9 HR10 2000 3001 1000 9604 6 HR92 2401 2001 1000 5014 9 HR34 2402 2001 1000 8111 4 HR78 2002 0071 1000 8218 0 HR10 2001 0000 01 01 01 000 00 AT21 1200 0528 4400 3400 0000 AT01 1200 0528 4400 3400 0000 CH93 0000 0000 0000 0000 0000 CH25 0000 0000 0000 0000 0000 NL31 0000 0000 0000 0000 0000 GB29 0000 0000 0000 0000 0000	Comercijalni sud u Zagrebu MGS: 080000604 Ustanovljen temeljni kapital - Paid up capital stock 38.000.000,000.00 kn - HRK Broj izdanih dionica / Number of issued shares 10.000.000 / 900.000 kn - HRK Matični broj - Reg. No. 3508243 OIB - 27798509025 PDV identifikacijski broj / VAT identification number HR27798509025
	BNP Paribas (via) SA ING Bank NV	Place de la Liberte 2, Case Private 8000 1211 Geneva 11 PO BOX 1650, 1000 SV Amsterdam		
	Češka Agencija (via) SA	4, ul. Slavina - Ileson Dn 1204		
		Zoran Aldon, Niko Dakić, Gábor Horváth, Ivan Krušić, Davor Mayer, Péter Tóth		
		Predsjednik Nadzornog odbora / President of the Supervisory Board: Slobodan Petrović		

**HRVATSKE
CESTE**Hrvatske ceste d.o.o.
za upravljanje, građenje i održavanje državnih cestaadresa: Vorničina 3, 10000 Zagreb, Hrvatska
tel: +385 1 4722 555
e-mail: javnost@hrvatske-ceste.hr
website: www.hrvatske-ceste.hrSektor za razvoj i strateško planiranje
Odjel za razvoj i planiranje
Klasa: 350-02/2015-1-145
Urbroj: 345-211-516-2016-6/DB
Zagreb, 27. 06. 2016. god.**REPUBLIKA HRVATSKA
VUKOVARSKO-SRIJEMSKA ŽUPANIJA
OPĆINA IVANKOVO
Bošnjaci 6
32281 IVANKOVO****Predmet: II. Izmjene i dopune Prostornog plana uređenja Općine Ivankovo
- javna rasprava, mišljenje**

Vašim dopisom, klasa: 350-02/09-01/01 ur.br: 2188/03-03/4-16-65 od 31. svibnja 2016. godine pozvali ste nas na ponovnu javnu raspravu o Prijedlogu II. Izmjena i dopuna Prostornog plana uređenja Općine Ivankovo, te ste zatražili naše mišljenje.

Temeljem članaka 94. i 101. Zakona o prostornom uređenju („Narodne novine“ broj 153/13) i članka 82. Zakona o cestama („Narodne novine“ broj 84/11, 22/13, 54/13, 148/13) Hrvatske ceste d.o.o. obvezne su izvršiti pregled izradene prostorno - planske dokumentacije te dati očitovanje na predložena rješenja cestovne infrastrukture državnog značenja.

Uvidom u dostavljeni CD utvrđujemo da je Prijedlog II. Izmjena i dopuna Prostornog plana uređenja Općine Ivankovo u skladu s Odlukom o razvrstavanju javnih cesta („Narodne novine“ broj 66/15).

Temeljem spomenute odluke područjem Općine Ivankovo prolazi državna cesta **D46** Đakovo (D7) – Vinkovci – G.P. Tovarnik (gr. R. Srbije).

Planirano je izmještanje državne ceste D46: Stari Mikanovci – Vinkovci – Mirkovci za koje je izrađeno idejno rješenje i ishođena je lokacijska dozvola (srpanj 1999.god.).

Navedeno izmještanje ucertano je u Prijedlog PPU-a u skladu s izrađenom dokumentacijom.

Za ucertanu planiranu spojnu cestu od državne ceste D46 do D518 Hrvatske ceste d.o.o. nemaju izrađenu studijsko-projektnu dokumentaciju.

Za planirane priključke na državnu cestu ili rekonstrukciju postojećih potrebno je izraditi projektnu dokumentaciju u skladu s Pravilnikom o uvjetima za projektiranje i izgradnju priključaka i prilaza na javnu cestu („Narodne novine“ broj 119/07) te ishoditi suglasnost Hrvatskih cesta d.o.o. u skladu s člankom 51. Zakona o cestama („Narodne novine“ broj 84/11, 22/13, 54/13, 148/13). Navedeno je potrebno upisati u Odredbe za provođenje PPU-a.

Sud upisa: Trgovački sud u Zagrebu, MBS: 080391653, MB: 1554972, OIB: 55545787885, Upisani temeljni kapital: 107.384.800,00 kn
IBAN: HR67 2340009 1100231902 kod Privredne banke Zagreb d.d.
Uprava: Josip Šivorić, direktor

U cilju zaštite državne ceste potrebno je poštovati zaštitni pojas uz cestu u skladu s člankom 55. Zakona o cestama („Narodne novine“ broj 84/11, 22/13, 54/13, 148/13).

S poštovanjem,

Direktor Sektora:
u2 Tomislav Cvetko
Tomislav Cvetko, dipl. ing. grad.



Na znanje:

- Pismohrana, ovdje

NARUČITELJ PLANA: OPĆINA IVANKOVO

IZRADIO: ZAVOD ZA PROSTORNO PLANIRANJE d.d.
OSIJEK

BROJ: 12/2015

II. IZMJENE I DOPUNE
PROSTORNOG PLANA UREĐENJA
OPĆINE IVANKOVO
(Prijedlog za ponovnu javnu raspravu)

ODGOVORI NA PRIMJEDBE S PONOVNE JAVNE RASPRAVE



Odgovorni voditelj:
Vanesa Bolf, dipl.ing.arh.

ZAVOD ZA PROSTORNO PLANIRANJE
d.d.
OSIJEK
Vijenac Paje Kolarića 5a
Direktor:
Krunoslav Lipić, dipl.ing.arh.

Osijek, srpanj 2016.

SADRŽAJ

PRIMJEDBE:

1. Primjedbe iz Zapisnika s ponovnog javnog izlaganja
2. Primjedbe Javne ustanove, Zavoda za prostorno uređenje Vukovarsko-srijemske županije, Vinkovci
3. Primjedbe Vinkovačkog vodovoda i kanalizacije d.o.o., Vinkovci
4. Primjedbe DUZS, Područni ured za zaštitu i spašavanje Vukovar, Vukovar
5. Primjedba HŽ Infrastruktura, Zagreb

ODGOVORI NA PRIMJEDBE:

1. Odgovor na primjedbe iz Zapisnika s javnog izlaganja
2. Odgovori na primjedbe Javne ustanove, Zavoda za prostorno uređenje Vukovarsko-srijemske županije, Vinkovci
3. Odgovori na primjedbe Vinkovačkog vodovoda i kanalizacije d.o.o., Vinkovci
4. Odgovor na primjedbu DUZS, Područnog ureda za zaštitu i spašavanje Vukovar
5. Odgovori na primjedbe HŽ Infrastruktura, Zagreb

1

PRIMJEDBE

1. Primjedbe iz Zapisnika s ponovnog javnog izlaganja



REPUBLIKA HRVATSKA
 VUKOVARSKO SRIJEMSKA ŽUPANIJA
 OPĆINA IVANKOVO
 KLASA:350-02/09-01/01
 URBROJ:2188/03-03/4-16-67
 Ivankovo, 17. lipnja 2016.

ZAPISNIK

s ponovljenog javnog izlaganja II. izmjena i dopuna PPU Ivankovo

I. U Općini Ivankovo sukladno objavljenom javnom pozivu u Glasu Slavonije 2. lipnja 2016. godine, mrežnim stranicama Općine Ivankovo i Ministarstva graditeljstva i prostornog uređenja, obavljeno je ponovljeno javno izlaganje II. izmjene i dopune PPU Općine Ivankovo s početkom u 11 sati.

II. Ponovljenom javnom izlaganju nazočili su predstavnici:

- Zavod za prostorno planiranje Osijek
 Vanesa Bolf, Stjepan Stakor, Vlado Sudar i Ivica Bugarić

- Vinkovački vodovod i kanalizacija d. o. o. Vinkovci
 Nikola Jelić

- Hrvatske vode d.o.o. Zagreb
 Goran Musa i Vlatka Bilić

- Centar za unaprjeđenje stočarstva d. o. o. Antunovac
 Krunoslav Ižaković

- Hrvatske šume d. o. o. Zagreb, Uprava šuma podružnica Vinkovci
 Ljerka Dekanić

- Općina Ivankovo
 Branko Galčić i Branko Perak

III. Nacrt prijedloga II. izmjene i dopuna PPU Općine Ivankovo prezentirali su djelatnici Zavoda za prostorno planiranje iz Osijeka, Vanesa Bolf, Vlado Sudar, Stjepan Stakor i Ivica Bugarić.

IV. U javnom izlaganju sudjelovali su Nikola Jelić, Krunoslav Ižaković, Ljerka Dekanić i Goran Musa.



- Predstavnik Vinkovačkog Vodovoda d. o. o. Vinkovci, Nikola Jelić je zatražio da se izvrše korekcije trasa tečnog cjevovoda pročišćenih otpadnih voda od UFOV-a Ivankovo do rijeke

Bogat te da se dođa moguća i očekivana trasa povezivanja naselja Općine Vodinici i Stari Mikanovci. O istom će se dostaviti i isto očitovanje.
Predstavnik VVK je također predložio da se kod budućeg formiranja cestovnih koridora u naseljima Općine predvidi i prostor za izgradnju potrebite infrastrukture.

- Predstavnica Hrvatskih šuma d. o. o. Zagreb, Uprava šuma podružnica Vinkovci „Ljerka Dekanić je konstatala da su uvažene primjedbe i prijedlozi dani na prvoj javnoj raspravi 10. prosinca 2015. te da u skladu s tim nema drugih primjedbi na prijedlog II. izmjena i dopuna PPU Općine Ivankovo odnosno Hrvatske šume d. o. o. Zagreb, Uprava šuma podružnica Vinkovci su suglasne s ovim izmjenama.

1.2.

- Predstavnica Zavoda za prostorno planiranje Osijek, Vanesa Boif i Krunoslav Ižaković predstavnik Centra za unaprjeđenje stočarstva su konstatali s obzirom na izmjene uvjeta gradnje da se mora uskladiiti i članak 88. PPU Općine Ivankovo.

1.3.

- Predstavnik Hrvatskih voda d. o. o. Zagreb, Goran Musa upozorio je i predložio da se kod proširenja granica građevinskog područja uzmu u obzir potrebe za izgradnju sustava oborinske odvođnje.

1.4.

- Predstavnici Općine Ivankovo kako je to iznjeto i u prvom javnom izlaganju II. izmjena i dopuna PPU Općine Ivankovo 10. prosinca 2015. predlažu da se označi detaljnija lokacija reciklažnog dvorišta u gospodarskoj zoni Ivankovo odnosno izradnja reciklažnog dvorišta planirana je na k. š. br. 2398/23 u k. u. Ivankovo.
Javno izlaganje je dovršeno u 12 sati.

Zapisičar
Branko Perić, dipl. iur.



Općina Ivankovo
načelnik Branke Čubić, dipl. ing.



2. Primjedbe Javne ustanove, Zavoda za prostorno uređenje Vukovarsko-srijemske županije, Vinkovci

ZAVOD ZA PROSTORNO UREĐENJE
VUKOVARSKO-SRIJEMSKJE ŽUPANIJE
VINKOVCI

2.

Klasa: 350-02/16-01/12
Ur.broj: 2196/1-10-07-16-1
Vinkovci, 27. lipnja 2016.g.

OPĆINA IVANKOVO

32281 IVANKOVO
Bošnjaci 6

Predmet: II. Izmjene i dopune Prostornog plana uređenja općine Ivankovo
- primjedbe- dostavljaju se

Uvidom u Prijedlog za ponovnu javnu raspravu II. Izmjena i dopuna Prostornog plana uređenja općine Ivankovo uočeni su nedostaci kako slijedi:

**I. Tekstualni dio Plana
1. Odredbe za provođenje**

2.1.

Članak 4., stavak 1., točka 1.

Tekst ispraviti tako da glasi:

"1. Površine za razvoj i uređenje naselja:
građevinsko područje naselja Ivankovo sa svojim izdvojenim dijelovima građevinskog područja naselja, građevinsko područje naselja Prkovci sa svojim izdvojenim dijelom građevinskog područja naselja i građevinsko područje naselja Retkovi."

2.2.

Članak 7.

Mijenja se točka 3., a ne točka 4.
Tekst članka preciznije formulirati.

2.3.

Članak 19., stavak 5.

Brisati zadnju rečenicu.
Obrazloženje: Ne odnosi se na područje Općine.

Ugraditi stavke 3., 4. i 25. članka 6., Odredbi za provođenje, Izmjena i dopuna PPVŠZ ("Službeni vjesnik" VSŽ broj 9/11).



Općinski načelnik:
Ivanović, dipl.iur.

3. Primjedbe Vinkovačkog vodovoda i kanalizacije d.o.o., Vinkovci



Vinkovci, 21.06.2016. god.

REPUBLIKA HRVATSKA
Vukovarsko-srijemska županija
OPĆINA IVANKOVO
Bašnjaci 6
32 281 Ivankovo

Naš znak 889/16

PREDMET: II. Izmjene i dopune PPUO Ivankovo
- Poziv na ponovnu javnu raspravu
- dostavlja se očitovanje

Temeljem Vašeg novog poziva od 31. svibnja 2016. godine klasa: 350-02/09-01/01 i ur.br. 2188/03-03/4-16-05 u svrhu izrade II. Izmjena i dopuna PPUO Ivankovo, ranije dostavljenih podloga, sudjelovanja na javnoj raspravi od 17.06.2016.godine, kao i uvidom u postojeće i planirano stanje na području Općine Ivankovo u dijelu javne vodoopskrbe i sanitarne odvodnje koja je pod upravljanjem naše tvrtke dostavljamo sljedeće očitovanje na prijedlog Plana:

Budući je nekadno na području granice obuhvata Općine Ivankovo izrađena Studija izvedivosti kojom je predviđeno formiranje jedinstvenog sustava odvodnje i pročišćavanja otpadnih voda za Aglomeraciju Ivankovo.

Sustav odvodnje i pročišćavanje otpadnih voda s područja Aglomeracije Ivankovo podrazumijeva formiranje jedinstvenog sustava za sva naselja unutar Aglomeracije (Ivankovo, Retkovci i Prkovec) s jednim centralnim uređajem za pročišćavanje na lokaciji naselja Ivankovo (UPOV Ivankovo).

Ispuštanje pročišćenih otpadnih voda s uređaja "Ivankovo" provodilo bi se u rijeku "Bosut" opronom slanicom i tlačnim cjevovodom, te bi se dosadašnji prijemnik "Rekovac" napustio.

Kako je gore navedeno već dijelom i uzeto u obzir potrebno je izvršiti određene korekcije u dijelu trasa i to:

3.1. Uskladiti trasu tlačnog cjevovoda pročišćene vode od UPOV-a Ivankovo do rijeke "Bosut", prema grafičkoj podlozi iz idejnog projekta, ista je u privitku ovoga očitovanja.
3.2. Dodati još po jednu potencijalno moguću i očekivanu trasu u povezivanju naselja općine Ivankovo i općina Vođinci i S.Mikanovci (predložene alternativne trase tlačnog cjevovoda su uklopive u realizaciji spoja naselja Retkovci do UPOV-a Ivankovo kao i koridora trase TC za ispuštanje pročišćenih voda u rijeku Bosut.


Za dodatne informacije i pojašnjenja, stojimo na usluzi, veza N. Jelić, GSM: 098/465-105 i F. Mijatović, tel. 032/838-881.

S poštovanjem!

U prilogu: Pregledna situacija potrebnih dopuna
u DWG-u na CD-u

Predsjednik uprave:

Dražen Milinković, dipl.ing. str.



DRUŠTVO UPISANO U REGISTAR TRGOVAČKOG SUDA U OSIJEKU, MB5 030038269 • UPRAVA DRAŽEN MILINKOVIĆ, dipl. ing.
Temeljni kapital u iznosu od 356.801.406,00 kn uplaćen u cjelosti

6



OPĆINA IVANKOVO
Ivančica, 16. prosinca 2015. godine
IZMJENE I DOPUNE PROSTORNOG PLANA UREĐENJA
OPĆINE IVANKOVO
BROJ: 12/2015
IZMJEŠTANJE IZ OBLASTI ZAŠTITE IZUZETNO VRIJEDNE
KULturne PAMNIKARNE ZGRADE – KULturni spomenik
KULturno historijskog kompleksa izvan zidina
općinskog područja Ivankovo

4. Primjedbe DUZS, Područni ured za zaštitu i spašavanje Vukovar, Vukovar



REPUBLIKA HRVATSKA
DRŽAVNA UPRAVA ZA ZAŠTITU I SPAŠAVANJE
PODRUČNI URED ZA ZAŠTITU I SPAŠAVANJE
VUKOVAR

KLASA: 350-02/15-01/13
URBROJ: 543-19-01-16-6
Vukovar, 14. lipnja 2016. godine

4.

Općina Ivankovo
Općinski načelnik

**Predmet: II Izmjene i dopune PPUO Ivankovo, prijedlog
-očitovanje, dostavlja se**

**Veza: vaša KLASA: 350-02/09-01/01, URBROJ: 2188/03-03/4-16-65
od 31. svibnja 2016. godine**

U svezi Vašeg gore navedenog dopisa, dostavljamo slijedeće očitovanje na dostavljeni
Prijedlog II izmjena i dopuna PPUO Ivankovo:

1. B) Popis sektorskih dokumenata i propisa koje bilo potrebno poštivati u izradi plana, na
stranici 7. izbaciti Pravilnik o kriterijima za određivanje gradova i naseljenih mjesta u
kojima se moraju graditi skloništa i drugi objekti za zaštitu („NN“ broj 2/19)

2. B) Popis sektorskih dokumenata i propisa koje bilo potrebno poštivati u izradi plana, na
stranici 8. izbaciti Pravilnik o tehničkim normativima za skloništa („NN“ broj 53/97).

Naime, stupanjem na snagu Zakona o sustavu civilne zaštite prestali su važiti navedeni Pravilnici
(čl. 98., stavak 1., alineje 1. i 2. Zakona o sustavu civilne zaštite).

Na ostali dio Prijedloga II izmjena i dopuna PPUO Ivankovo nemamo prijedloga, niti primjedbi.

S Poštovanjem,

Dostaviti:

1. Naslovu (elektroničkom poštom) i
2. Pismohrani, ovdje



PROČELNIK

Zdenko Lovrić, dipl. ing.

5. Primjedba HŽ Infrastruktura, Zagreb



HŽ INFRASTRUKTURA

10 000 Zagreb, Mihanovićeve 12

Razvoj i Investicijsko
planiranje

tel: +385 (0)1 378 32 82
 fax: +385 (0)1 378 33 96
 e-mail: marina.rucevic@hzinfra.hr
 naš broj i znak: 3590/16, 1.3.1. MR
 vaš broj i znak: KLASA: 350-02/09-01/01
 URBROJ: 2188/03-03/4-16-65
 datum: 10. lipnja 2016.

REPUBLIKA HRVATSKA
 VUKOVARSKO-SRIJEMSKA ŽUPANIJA
 OPĆINA IVANKOVO
 Bošnjaci 6
 32281 Ivankovo

5.

Predmet: II. Izmjene i dopune PPUO Ivankovo (prijedlog) - dostava mišljenja

Temeljem dopisa KLASA: 350-02/09-01/01 URBROJ: 2188/03-03/4-16-65 dostavljamo Vam sljedeće;

Poštovani,

O prijedlogu II. Izmjena i dopuna PPUO Ivankovo očitovali smo se dopisom HŽI broj 2757/15; 1.3.1. MR od 7. svibnja 2015. godine i dopisom HŽI broj 6919/15; 1.3.1. MR od 1. prosinca 2015. godine.

Napomena:

U predmetnom prijedlogu II. Izmjena i dopuna PPUO Ivankovo potrebno je izmijeniti naziv pruge u tekstualnom i grafičkom dijelu plana.


Pruga ima oznaku M104 sukladno s Odlukom o razvrstavanju željezničkih pruga »Narodne novine«, br. 3/2014, od 10.01.2014. godine.

U Odredbama za provođenje potrebno je uzeti u obzir sljedeće;

Za izgradnju građevina, postrojenja, uređaja i svih vrsta vodova za potrebe vanjskih korisnika, potrebno je zatražiti uvjete gradnje od HŽ Infrastrukture d.o.o. u skladu s Pravilnikom o općim uvjetima za gradnje u zaštitnom pružnom pojasu (»Narodne novine«, broj 93/10).

S poštovanjem,

Direktor
 Janja Groš, dipl.ing.



Infrastruktura d.o.o. ZAGREB, Mihanovićeve 12, TRGOVAČKI SUD U ZAGREBU, MBŠ: 600590485, OIB: 35901919995,
 Naziv i sjedište banke: Privredna banka Zagreb d.d., Zagreb, Radnička cesta 50, BROJ RAČUNA: HR4423400091110252604,
 TEMELJNI KAPITAL: 224.188.000,00 kuna,
 ČLAN UPRAVE: Ivan Kršić, dipl.ing.grad.

ODGOVORI NA PRIMJEDBE

1. Odgovori na primjedbe iz Zapisnika s ponovnog javnog izlaganja

1.1. Nikola Jelić predstavnik Vinkovačkog vodovoda d.o.o., Vinkovci zatražio je korekciju trase tlačnog cjevovoda otpadnih voda

Odgovor na primjedbu: PRIMJEDBA SE PRIHVAĆA

1.2. Krunoslav Ižaković predstavnik Centra za unapređenje stočarstva korigirati članak 88. i uvjete gradnje vezane za poslovne građevine

Odgovor na primjedbu: PRIMJEDBA SE PRIHVAĆA

1.3. Goran Musa predstavnik Hrvatskih voda d.o.o., Zagreb predložio je da se kod proširenja granice građevinskog područja uzima u obzir potrebe izgradnje sustava oborinske odvodnje

Odgovor na primjedbu: PRIMJEDBA SE PRIHVAĆA

1.4. Predstavnici Općine Ivankovo predlažu korekciju planirane k.č.br. 2398/23 k.o. Ivankovo za reciklažno dvorište

Odgovor na primjedbu: PRIMJEDBA SE PRIHVAĆA

2. Odgovor na primjedbe Javne ustanove, Zavoda za prostorno uređenje Vukovarsko-srijemske županije

Odgovor na primjedbu: PRIMJEDBA SE PRIHVAĆA

2.1. Korigirati članak 4., stavak 1., točka 1.

Odgovor na primjedbu: PRIMJEDBA SE PRIHVAĆA

2.2. Korigirati članak 7.

Odgovor na primjedbu: PRIMJEDBA SE PRIHVAĆA

2.3. Korigirati članak 19., stavak 5.

Odgovor na primjedbu: PRIMJEDBA SE PRIHVAĆA

3. Odgovori na primjedbe Vinkovačkog vodovoda i kanalizacije d.o.o., Vinkovci

3.1. Uskladiti trasu tlačnog vodovoda pročišćene vode od UPOV-a Ivankovo rijeka "Bosut" prema grafičkoj podlozi iz idejnog projekta

Odgovor na primjedbu: PRIMJEDBA SE PRIHVAĆA

3.2. Dodati još jednu potencijalno moguću očekivanu trasu u povezivanju naselja općine Ivankovo, Vođinci i Stari Mikanovci

Odgovor na primjedbu: PRIMJEDBA SE PRIHVAĆA

4. Odgovor na primjedbe DUZS, Područni ured za zaštitu i spašavanje Vukovar,
Vukovar

Odgovor na primjedbu: PRIMJEDBE SE PRIHVAĆAJU

5. Odgovor na primjedbu HŽ-a Infrastruktura, Zagreb

Odgovor na primjedbu: PRIMJEDBA SE NE PRIHVAĆA

Obrazloženje: Zatraženo nije predmet Odluke o izradi II. Izmjena i dopuna PPUO Ivankovo te se sukladno Zakonu ne može prihvatiti.

E) SAŽETAK ZA JAVNOST

ZAVOD ZA PROSTORNO PLANIRANJE d.d. OSIJEK

**II. IZMJENE I DOPUNE PROSTORNOG
PLANA UREĐENJA OPĆINE
IVANKOVO
(Prijedlog)**

SAŽETAK ZA JAVNOST

OSIJEK, studeni 2015.

OBRAZLOŽENJE IZMJENA I DOPUNA

Općina Ivankovo donijela je dana 20.01.2015. godine Odluku o izradi Izmjena i dopuna Prostornog plana uređenja Općine Ivankovo ("Službeni glasnik", broj 2/15) te dana 09.02.2015. godine Izmjenu i dopunu Odluke o izradi Izmjena i dopuna Prostornog plana uređenja Općine Ivankovo.

II. Izmjene i dopune Prostornog plana uređenja Općine Ivankovo obuhvaćaju Odredbe za provođenje, grafički i tekstualni dio Plana.

U odnosu na važeći PPUO Ivankovo dio Izmjena i dopuna prikazan je na kartografskom prikazu "0. Pregledna karta Izmjena i dopuna", a objašnjenja su u tekstu koji slijedi:

Izmjena i dopuna broj 1.

Proširenje i smanjenje građevinskog područja naselja Ivankovo i Retkovci.

Izmjena i dopuna broj 1.a.

Ova izmjena odnosi se na proširenje građevinskog područja naselja Ivankovo na pet lokacija ukupne površine 4,43 ha.

Izmjena i dopuna broj 1.b.

Ova izmjena odnosi se na smanjenje građevinskog područja naselja Ivankovo na tri lokacije ukupne površine 4,43 ha.

Izmjena i dopuna broj 1.c.

Ovom izmjenom odnosi se na proširenje građevinskog područja naselja Retkovci u sjeveroistočnom dijelu, površine 5,12 ha.

Izmjena i dopuna broj 1.d.

Ova izmjena odnosi se na smanjenje građevinskog područja naselja Retkovci na pet lokacija u ukupnoj površini 5,12 ha.

Izmjena i dopuna broj 2.

Ovom izmjenom sva građevinska područja usklađena su sa Zakonom o prostornom uređenju ("NN", br. 153/13) na način da su definirani izgrađeni, neizgrađeni ali uređeni i neizgrađeni i neuređeni dijelovi građevinskih područja.

Izmjena i dopuna broj 3.

Korekcija elektroničkih komunikacija izvršena je u skladu s važećim Prostornim planom Vukovarsko-srijemske županije, kao i s prijedlozima HAKOM-a.

U tekstualnom dijelu Plana korigiran je dio teksta, kao i cijelo poglavlje Odredbi za provođenje u skladu s Prostornim planom Vukovarsko-srijemske županije i smjericama HAKOM-a.

Izmjena i dopuna broj 4.

Ovom izmjenom je određena lokacija za reciklažno dvorište na dijelu k.č.br. 2398/8 unutar zone gospodarske namjene u naselju Ivankovo.

Izmjena i dopuna broj 5.

Ovom izmjenom utvrdit će se uvjeti gradnje postrojenjima za proizvodnju električne i/ili toplinske energije koja kao resurs koriste obnovljive izvore energije.

Izmjena i dopuna broj 6.

Zbog koridora planirane trase 110 kV i 2x110 kV dalekovoda nije moguće formirati izdvojeno građevinsko područje izvan naselja gospodarske namjene.

ZAVOD ZA PROSTORNO PLANIRANJE d.d. OSIJEK

**II. IZMJENE I DOPUNE PROSTORNOG
PLANA UREĐENJA OPĆINE
IVANKOVO**
(Prijedlog za ponovnu javnu raspravu)

SAŽETAK ZA JAVNOST

OSIJEK, svibanj 2016.

I

OBRAZLOŽENJE IZMJENA I DOPUNA

Općina Ivankovo donijela je dana 20.01.2015. godine Odluku o izradi Izmjena i dopuna Prostornog plana uređenja Općine Ivankovo ("Službeni glasnik", broj 2/15) te dana 09.02.2015. godine Izmjenu i dopunu Odluke o izradi Izmjena i dopuna Prostornog plana uređenja Općine Ivankovo.

II. Izmjene i dopune Prostornog plana uređenja Općine Ivankovo obuhvaćaju Odredbe za provođenje, grafički i tekstualni dio Plana.

U odnosu na važeći PPUO Ivankovo dio Izmjena i dopuna prikazan je na kartografskom prikazu "0. Pregledna karta Izmjena i dopuna", a objašnjenja su u tekstu koji slijedi:

Izmjena i dopuna broj 1.

Proširenje i smanjenje građevinskog područja naselja Ivankovo i Retkovci.

Izmjena i dopuna broj 1.a.

Ova izmjena odnosi se na proširenje građevinskog područja naselja Ivankovo na pet lokacija ukupne površine 4,43 ha.

Izmjena i dopuna broj 1.b.

Ova izmjena odnosi se na smanjenje građevinskog područja naselja Ivankovo na tri lokacije ukupne površine 4,43 ha.

Izmjena i dopuna broj 1.c.

Ovom izmjenom odnosi se na proširenje građevinskog područja naselja Retkovci u sjeveroistočnom dijelu, površine 5,12 ha.

Izmjena i dopuna broj 1.d.

Ova izmjena odnosi se na smanjenje građevinskog područja naselja Retkovci na pet lokacija u ukupnoj površini 5,12 ha.

Izmjena i dopuna broj 2.

Ovom izmjenom sva građevinska područja usklađena su sa Zakonom o prostornom uređenju ("NN", br. 153/13) na način da su definirani izgrađeni, neizgrađeni ali uređeni i neizgrađeni i neuređeni dijelovi građevinskih područja.

Izmjena i dopuna broj 3.

Korekcija elektroničkih komunikacija izvršena je u skladu s važećim Prostornim planom Vukovarsko-srijemske županije, kao i s prijedlozima HAKOM-a.

U tekstualnom dijelu Plana korigiran je dio teksta, kao i cijelo poglavlje Odredbi za provođenje u skladu s Prostornim planom Vukovarsko-srijemske županije i smjericama HAKOM-a.

Izmjena i dopuna broj 4.

Ovom izmjenom je određena lokacija za reciklažno dvorište na dijelu k.č.br. 2398/8 unutar zone gospodarske namjene u naselju Ivankovo.

Izmjena i dopuna broj 5.

Ovom izmjenom utvrdit će se uvjeti gradnje postrojenjima za proizvodnju električne i/ili toplinske energije koja kao resurs koriste obnovljive izvore energije.

Izmjena i dopuna broj 6.

Zbog koridora planirane trase 110 kV i 2x110 kV dalekovoda nije moguće formirati izdvojeno građevinsko područje izvan naselja gospodarske namjene.

Izmjena i dopuna broj 7.

Ovom izmjenom korigira se sustav odvodnje na području Općine na temelju podataka Vinkovačkog vodovoda.

Izmjena i dopuna broj 8.

Ovom izmjenom korigirane su oznake šumskih površina na temelju podataka Hrvatskih šuma.

Izmjena i dopuna broj 9.

Ovom izmjenom definirana je poslovna namjena K2-pretežito trgovačka unutar građevinskog područja naselja Ivankovo te su određeni uvjeti i način gradnje unutar namjene.

F) OČITOVANJE UPRAVNOG ODJELA ZA PROSTORNO PLANIRANJE, ZAŠTITU OKOLIŠA I PRIRODE VUKOVARSKO-SRIJEMSKA ŽUPANIJE

KLASA: 351-01/15-05/1
URBROJ: 2196/1-14-01-15-2
Vukovar, 13. siječnja 2015. godine

Priloga: 15. 1. 2015.

Org. jed.	Klasifikacijska oznaka	Uredbeni broj	Sm. broj	Vak. broj
	350-02/14-01/01			
		2188/03-03/4-15-4		

Općina Ivankovo
Bošnjaci 6
32281 Ivankovo

Predmet: Izmjene i dopune Prostornog plana uređenja Općine Ivankovo
- mišljenje, dostavlja se

Vežano uz Vaš zahtjev kojim ste u skladu s odredbom članka 66. Zakona o zaštiti okoliša ("Narodne novine" broj 80/13) kao nositelj izrade Izmjena i dopuna Prostornog plana uređenja Općine Ivankovo, započete temeljem Odluke o izradi Izmjena i dopuna prostornog plana uređenja Općine (PPUO) Ivankovo, KLASA: 350-02/09-01/01, URBROJ: 2188/03-03/4-15-17 od 20. siječnja 2015. godine, zatražili od ovog Upravnog odjela da Vam dostavi mišljenje o potrebi provedbe postupka ocjene o potrebi strateške procjene, odnosno strateške procjene utjecaja na okoliš.

Nakon uvida u gore navedenu Odluku i zaprimljeni dopis od Ministarstva zaštite okoliša i prirode, KLASA: 351-02/14-04/16, URBROJ: 517-06-2-1-2-14-2 od 18. veljače 2014. godine, dostavljamo sljedeće:

ovaj Upravni odjel mišljenja je da nije potrebno provesti postupak ocjene o potrebi strateške procjene niti postupak strateške procjene utjecaja na okoliš Izmjena i dopuna Prostornog plana uređenja Općine Ivankovo.

Temeljem članka 64. Zakona o zaštiti okoliša ("Narodne novine" broj 80/13) propisano je da se za strategije, planove i programe jedinica lokalne samouprave, uključujući i njihove izmjene i dopune, obvezno provodi postupak u kojem se odlučuje o potrebi provedbe strateške procjene. Nadalje, člankom 64. stavak 6. Zakona o zaštiti okoliša propisana je obveza donošenja Uredbe kojom će se pobliže urediti pitanja vezana uz postupak ocjene o potrebi strateške procjene za dokumente jedinica lokalne samouprave.

Budući da još nije donesena Uredba iz članka 64. Zakona o zaštiti okoliša, Općina Ivankovo nije u obvezi provesti postupak ocjene o potrebi strateške procjene.

Dostaviti:
1. Općina Ivankovo
2. Arhiva





KLASA: 351-01/15-05/4
URBROJ: 2196/1-14-01-15-2
Vukovar, 16. veljače 2015. godine

Općina Ivankovo
Bošnjaci 6
32281 Ivankovo

Predmet: Izmjene i dopune Prostornog plana uređenja Općine Ivankovo
- mišljenje, dostavlja se

Vezano uz Vaš zahtjev kojim ste u skladu s odredbom članka 66. Zakona o zaštiti okoliša ("Narodne novine" broj 80/13) zatražili od ovog Upravnog odjela da Vam dostavi mišljenje o potrebi provedbe postupka ocjene o potrebi strateške procjene, odnosno strateške procjene utjecaja na okoliš temeljen na Odluci o dopuni odluke o izradi Izmjena i dopuna Prostornog plana uređenja Općine (PPUO) Ivankovo, KLASA: 350-02/09-01/01, URBROJ: 2188/03-03/4-15-18 od 09. veljače 2015. godine, dostavljamo slijedeće mišljenje:

Nakon uvida u gore navedenu Odluku i dopis od Ministarstva zaštite okoliša i prirode, KLASA: 351-02/14-04/16, URBROJ: 517-06-2-1-2-14-2 od 06. veljače 2014. godine, ovaj Upravni odjel mišljenja je da nije potrebno provesti postupak ocjene o potrebi strateške procjene niti postupak strateške procjene utjecaja na okoliš Izmjena i dopuna Prostornog plana uređenja Općine Ivankovo.

Naime, obveza provedbe postupka ocjene o potrebi strateške procjene za strategije, planove i programe jedinica lokalne samouprave, uključujući njihove izmjene i dopune, osim velikih gradova, obvezna je tek od dana stupanja na snagu Uredbe iz članka 64. Zakona o zaštiti okoliša kojom će se pobliže urediti postupak provedbe ocjene o potrebi strateške procjene za dokumente jedinica lokalne samouprave.

Budući da još nije donesena Uredba iz članka 64. Zakona o zaštiti okoliša, Općina Ivankovo nije u obvezi provesti postupak ocjene o potrebi strateške procjene.

Dostaviti:
1. Općina Ivankovo
2. Arhiva



G) EVIDENCIJA POSTUPKA IZRADE I DONOŠENJA PROSTORNOG PLANA

Na temelju Odluke o izradi Izmjena i dopuna PPUO Ivankovo ("Službeni Vukovarsko-srijemske županije, broj 2/15) Općina Ivankovo započela je izradu Plana.

Prema članku 90. Zakona o prostornom uređenju ("Narodne novine" broj 153/13) zatraženi su zahtjevi od dvadeset i dva javnopravna tijela za izradu Plana.

Šesnaest javnopravnih tijela dostavilo je zahtjeve, a to su:

1. Ministarstvo zaštite okoliša i prirode, Zagreb
2. Ministarstvo kulture, Uprava za zaštitu kulturne baštine, Konzervatorski odjel u Osijeku, Osijek
3. Ministarstvo poljoprivrede, Zagreb
4. MORH, Uprava za materijalne resurse, Sektor za nekretnine, graditeljstvo i zaštitu okoliša, Zagreb
5. Državna uprava za zaštitu i spašavanje, Područni ured za spašavanje Vukovar, Vukovar
6. Ured državne uprave u Vukovarsko-srijemskoj županiji, Služba za gospodarstvo i imovinsko-pravne poslove Vukovar, Vukovar
7. HAKOM, Zagreb
8. Hrvatske ceste d.o.o., za upravljanje, građenje i održavanje državnih cesta, Zagreb
9. Uprava za ceste Vukovarsko-srijemske županije, Vinkovci
10. HŽ Infrastruktura, Zagreb
11. HEP-Operator distribucijskog sustava d.o.o., Elektra Vinkovci, Vinkovci
12. Plinara Istočne Slavonije d.o.o. Vinkovci, Vinkovci
13. INA d.d., SD Istraživanje i proizvodnja nafte i plina, Zagreb
14. Plinacro d.o.o., Zagreb
15. Janaf, Sektor razvoj i investicija, Zagreb
16. Vinkovački vodovod i kanalizacija d.o.o., Vinkovci

Očitovanja su poslali Općina Andrijaševci i Grad Vinkovci.

Javna rasprava trajala je od 07.12.2015.godine do 15.12.2015.godine.

Javno izlaganje održano je 10.12.2015. godine u prostorijama Općine Ivankovo, Bošnjaci 6 s početkom u 10.00 sati.

Obavijest o javnoj raspravi bila je objavljena :

- web stranica Općine Ivankovo (25. studenog 2015. godine),
- web stranica Ministarstva graditeljstva i prostornog uređenja (25. studenog 2015. godine),
- Glas Slavonije (26. studenog 2015. godine),
- Oglasna ploča (26. studenog 2015. godine).

Poziv na javnu raspravu upućen je 25. studenog 2015. godine javnopravnim tijelima i osobama. Uz poziv dostavljen je Prijedlog II.Izmjena i dopuna Prostornog plana uređenja Općine Ivankovo na CD-u.

U zakonskom roku za javnu raspravu očitovanje je dostavila Uprava za ceste, VSŽ, Vinkovci.

U zakonskom roku za javnu raspravu primjedbe su dostavili:

- Hrvatske šume, d.o.o. UŠ Podružnica Vinkovci,
- Centar za unapređenje stočarstva d.o.o.,
- Zavod za prostorno uređenje VSŽ, Vinkovci

U Knjizi primjedbi nije bilo primjedbi.

U Zapisniku s javnog izlaganja primjedbe su dali:

- Predstavnic Uprave šuma Ljerka Dekanić,
- Općina Ivankovo.

Nakon razmatranja pristiglih primjedbi zaključilo se da će se primjedbe prihvatiti te sukladno Zakonu o prostornom uređenju zbog izmjena koje nisu navedene u Odluci o izradi Plana treba se Odluka o izradi izmijeniti i treba ponovno ići na javnu raspravu.

U odgovorima na primjedbe s Javne rasprave dati su odgovori na primjedbe.

Nakon provedene javne rasprave, zatražene su nove izmjene Plana te je Odluka o izradi Plana dopunjena.

S obzirom na obuhvat dopune sukladno Zakonu održana je ponovljena javne rasprava koja je trajala od 17.06.2016. do 27.06.2016. godine.

Obavijest o javnoj raspravi bila je objavljena :

- web stranica Općine Ivankovo (31. svibnja 2016. godine),
- web stranica Ministarstva graditeljstva i prostornog uređenja (31. svibnja 2016. godine),
- Glas Slavonije (2. lipnja 2016. godine),
- Oglasna ploča (31. svibnja 2016. godine).

Poziv na javnu raspravu upućen je 9. lipnja 2016. godine javnopravnim tijelima i osobama. Uz poziv dostavljen je Prijedlog II. Izmjena i dopuna Prostornog plana uređenja Općine Ivankovo na CD-u.

U zakonskom roku za ponovnu javnu raspravu očitovanja su dostavile:

- Ured državne uprave VSŽ, Služba za gospodarstvo i imovinsko-pravne poslove Vukovar, Vukovar,
- Hrvatske šume, UP Vinkovci, Vinkovci,
- HAKOM, Zagreb,
- Plinara istočne Slavonije d.o.o. Vinkovci, Vinkovci
- INA d.d., SD Istraživanje i proizvodnja nafte i plina, Zagreb,
- Hrvatske ceste d.o.o. za upravljanje, građenje i održavanje cesta.

U zakonskom roku za javnu raspravu primjedbe su dostavili:

- Zavod za prostorno uređenje VSŽ, Vinkovci,
- Vinkovački vodovod i kanalizacija d.o.o. Vinkovci, Vinkovci,
- DUZS, Područni ured za zaštitu i spašavanje Vukovar, Vukovar,
- HŽ infrastruktura, Zagreb.

U knjizi primjedbi nije bilo primjedbi.

U Zapisniku s javnog izlaganja primjedbe su dali:

- Predstavnik Vinkovačkog vodovoda i kanalizacije d.o.o. Vinkovci, Nikola Jelić,
- Predstavnik Centra za unapređenje stočarstva, Krunoslav Ižaković,
- Predstavnik Hrvatskih voda d.o.o. Zagreb, Goran Musa,
- Općina Ivankovo.

U Odgovorima na primjedbe s ponovne javne rasprave dati su odgovori na primjedbe.

Nakon dobivenog mišljenja od strane Javne ustanove Zavoda za prostorno uređenje Vukovarsko-srijemske županije, Općinsko vijeće je usvojilo Plan.

Priloženi preslici:

- Odluka o izradi Izmjena i dopuna PPUO Ivankovo ("Službeni vjesnik" Vukovarsko-srijemske županije, broj 2/15).
- Obavijest za javnost
- Odluka o dopuni Odluke o izradi II. Izmjena i dopuna PPUO Ivankovo ("Službeni vjesnik" Vukovarsko-srijemske županije, broj 1/2016)
- Zaključak o utvrđivanju Prijedloga II. Izmjena i dopuna PPUO Ivankovo.
- Zaključak o utvrđivanju Prijedloga II. Izmjena i dopuna PPUO Ivankovo za ponovnu javnu raspravu
- Zaključak o utvrđivanju Konačnog prijedloga II. Izmjena i dopuna PPUO Ivankovo
- Mišljenje Javne ustanove Zavoda za prostorno uređenje Vukovarsko-srijemske županije

OPĆINA IVANKOVO AKTI OPĆINSKOG VIJEĆA

Na temelju članka 86. do 89. Zakona o prostornom uređenju ("Narodne novine" RH, broj 153/13) članka 34. Statuta Općine Ivankovo ("Službeni vjesnik" Vukovarsko-srijemske županije, broj 14/09 i 3/13.) Općinsko vijeće Općine Ivankovo na 19. sjednici održanoj 9. veljače 2015. donijelo je

ODLUKA O DOPUNI ODLUKE O IZRADI IZMJENA I DOPUNA PROSTORNOG PLANA UREĐENJA OPĆINE (PPUO) IVANKOVO

Članak 1.

U članku 2. u stavku 1., iza alineje 5. dodaje se nova alineja 6., koja glasi:

"6. Utvrđivanje uvjeta gradnje postrojenjima za proizvodnju električne i/ili toplinske energije koja kao resurs koriste obnovljive izvore energije na prostoru Općine."

Članak 2.

Provođenje ove Odluke povjerava se Jedinstvenom upravnom odjelu Općine Ivankovo.

Sukladno članku 86. Zakona o prostornom uređenju ova Odluka dostavlja se:
- Hrvatskom zavodu za prostorni razvoj.

Članak 3.

Odluka će biti objavljena u „Službenom vjesniku“ Vukovarsko-srijemske županije. Odluka stupa na snagu danom objavljivanja u „Službenom vjesniku“ Vukovarsko-srijemske županije.

KLASA: 350-02/09-01/01
URBROJ: 2188/03-03/4-15-18
Ivankovo, 9. veljače 2015. godine

PREDSJEDNIK OPĆINSKOG VIJEĆA
Mile Špoljarić, dipl. ing.

Na temelju članka 86. do 89. Zakona o prostornom uređenju ("Narodne novine" RH, broj 153/13) članka 34. Statuta Općine Ivankovo ("Službeni vjesnik" Vukovarsko-srijemske županije, broj 14/09 i 3/13.) Općinsko vijeće Općine Ivankovo, na 18. sjednici održanoj dana 20. siječnja 2015. godine, donijelo je

ODLUKA O IZRADI IZMJENA I DOPUNA PROSTORNOG PLANA UREĐENJA OPĆINE (PPUO) IVANKOVO

PRAVNA OSNOVA ZA IZRADU I DONOŠENJE PROSTORNOG PLANA

Članak 1.

Ovom Odlukom započinje izrada Izmjena i dopuna PPUO Ivankovo sukladno člancima 86. do 89. Zakona o prostornom uređenju ("NN", br. 153/13).

RAZLOZI ZA DONOŠENJE ODNOSNO IZMJENE I DOPUNE PROSTORNOG PLANA

Članak 2.

Izmjene i dopune PPUO Ivankovo obuhvatit će sljedeće:

1. Proširenje i odgovarajuće smanjenje građevinskih područja naselja Ivankovo i Retkovci,
2. Formiranje izdvojenog građevinskog područja gospodarske namjene,
3. Usklađivanje PPUO-a sa Zakonom o prostornom uređenju („NN“ br. 153/13) u dijelu koji obuhvaća određivanje izgrađenih, neizgrađenih i neuređenih dijelova svih građevinskih područja,
4. Korekcija elektroničke komunikacijske infrastrukture i druge povezane opreme sukladno zahtjevima HAKOM-a, važećim zakonskim propisima i podacima o mreži nadležnih operatora,
5. Planiranje građevine/građevina za gospodarenje otpadom od lokalnog značaja.

Navedeno će se na odgovarajući način ugraditi u tekstualni i grafički dio PPUO-a Ivankovo ukoliko ne postoje zapreke u smislu usklađenosti s planom šireg područja i zakonskim propisima, što je nedvojbeno moguće utvrditi samo neposredno kroz proces izrade plana. Ukoliko se kroz izradu Plana utvrdi da neku od navedenih izmjena nije moguće ugraditi ili se od njih odustaje, ovu Odluku nije zbog toga potrebno mijenjati.

OBUHVAT PROSTORNOG PLANA

Članak 3.

Područje obuhvata Plana odnosi se na administrativno teritorijalno područje Općine Ivankovo.

OCJENA STANJA U OBUHVATU PROSTORNOG PLANA

Članak 4.

Ocjenom stanja unutar obuhvata PPUO Ivankovo, uočena su ograničenja u prostoru za planirani gospodarski razvoj Općine te potreba za usklađivanje s Zakonom o prostornom uređenju (NN br. 153/13).

CILJEVI I PROGRAMSKA POLAZIŠTA
PROSTORNOG PLANA

Članak 5.

Osnovni cilj i programsko polazište je stvaranje prostornih uvjeta za planirani razvoj Općine Ivankovo. Izmjene i dopune Prostornog plana uređenja Općine Ivankovo izradit će se u skladu s Prostornim planom Vukovarsko-srijemske županije.

POPIS SEKTORSKIH STRATEGIJA, PLANOVA, STUDIJA I DRUGIH DOKUMENATA PROPISANIH POSEBNIM ZAKONIMA KOJIMA, ODNOSNO U SKLADU S KOJIMA SE UTVRĐUJU ZAHTEJEVI ZA IZRADU PROSTORNIH PLANOVA

Članak 6.

Za potrebe izrade Izmjena i dopuna PPUO Ivankovo nije potrebna izrada stručnih podloga, odnosno koristit će se stručne podloge iz važećeg PPUO Ivankovo.

NAČIN PRIBAVLJANJA STRUČNIH RJEŠENJA PROSTORNOG PLANA

Članak 7.

Stručna rješenja pribavit će se od strane stručnog izrađivača Plana.

Članak 8.

U okviru izrade Izmjena i dopuna PPUO Ivankovo koristiti će se katastarski planovi iz važećeg PPUO Ivankovo te će se prema potrebi nabaviti katastarski planovi od nadležnog tijela.

POPIS JAVNOPRAVNIH TIJELA ODREĐENIH POSEBNIM PROPISIMA KOJA DAJU ZAHTEJE ZA IZRADU PROSTORNIH PLANOVA TE DRUGIH SUDIONIKA KORISNIKA PROSTORA KOJI TREBAJU SUDJELOVATI U IZRADI PROSTORNOG PLANA

Članak 9.

Popis javnopravnih tijela određenih posebnim propisima koja daju zahtjeve (podaci, planske smjernice i propisani dokumenti) za izradu Plana iz područja svog djelovanja, te drugih sudionika koji će sudjelovati u izradi Plana je sljedeći:

- | | |
|---|--|
| <ol style="list-style-type: none"> 1. REPUBLIKA HRVATSKA
MINISTARSTVO KULTURE
Uprava za zaštitu kulturne baštine
Konzervatorski odjel u Vukovaru
Olajnica 19, 32000 VUKOVAR 2. REPUBLIKA HRVATSKA
MINISTARSTVO ZAŠTITE OKOLIŠA I
PRIRODE
Uprava za zaštitu prirode
Radnička cesta 80, 10000 ZAGREB 3. REPUBLIKA HRVATSKA
MINISTARSTVO OBRANE | <ol style="list-style-type: none"> 4. REPUBLIKA HRVATSKA
MINISTARSTVO POLJOPRIVREDE
Uprava za poljoprivrede i prehrambene
industrije
Ulica grada Vukovara 78, 10000
ZAGREB 5. REPUBLIKA HRVATSKA
MINISTARSTVO POLJOPRIVREDE
Uprava šumarstva, lovstva i drvne
industrije
Planinska 2 a, 10000 ZAGREB 6. URED DRŽAVNE UPRAVE U
OSJEČKO-BARANJSKOJ ŽUPANIJ
Služba za gospodarstvo
Odsjek za poljoprivredu, šumarstvo i
vodno gospodarstvo
Županijska 11, 32000 VUKOVAR 7. JAVNA USTANOVA ZAVOD ZA
PROSTORNO UREĐENJE
VUKOVARSKO-SRIJEMSKJE
ŽUPANIJE
Glagoljaška 27, 32100 VINKOVCI 8. MUP- Policijska uprava Vukovarsko-
srijemska,
Protupožarni odjel
Glagoljaška 27 b, 32100 VINKOVCI 9. DRŽAVNA UPRAVA ZA ZAŠTITU I
SPAŠAVANJE
PODRUČNI URED ZA ZAŠTITU I
SPAŠAVANJE VUKOVAR
L.Ružičke 1, 32000 VUKOVAR 10. HRVATSKA AGENCIJA ZA POŠTU I
ELEKTRONIČKE KOMUNIKACIJE
Jurišićeva 13, 0000 ZAGREB 11. HRVATSKE CESTE d.o.o.
Sektor za studije i projektiranje
Vončina 3, 10000 ZAGREB 12. UPRAVA ZA CESTE VUKOVARSKO-
SRIJEMSKJE ŽUPANIJE
Glagoljaška 4, 32100 VINKOVCI 13. HŽ Infrastruktura
Mihanovićeva 12, 10000 ZAGREB 14. HOPS d.o.o.
PrP Osijek,
Ulica cara Hadrijana 3, 31000 OSIJEK 15. HEP-OPERATOR DISTRIBUCIJSKOG
SUSTAVA d.o.o.
Elektra Vinkovci, Kralja Zvonimira 96,
32100 VINKOVCI 16. Plinara Istočne Slavonije
Ohridska 17, 32100 VINKOVCI |
|---|--|

Broj 2.	“SLUŽBENI VJESNIK”	Stranica	207
17.	PLINACRO d.o.o. Zagreb Savska cesta 88 a, 10000 ZAGREB	IZVORI FINANCIRANJA IZRADE PROSTORNOG PLANA	
18.	JANAF d. d. Miramarska cesta 24, 10000 ZAGREB	Članak 11. Izvori financiranja za izradu Plana osiguravaju se iz Proračuna Općine Ivankovo.	
19.	INA d.d. SD Istraživanje i proizvodnja nafte i plina za Jugoistočnu Europu Avenija V. Holjevca 10, 10000 ZAGREB	ODLUKA O DRUGIM PITANJIMA ZNAČAJNIM ZA IZRADU NACRTA PROSTORNOG PLANA	
20.	HRVATSKE VODE VGI za Mali sliv „Bid-Bosut“ J. Kozarca 28, 32100 VINKOVCI	Članak 12. Ovom se Odlukom tijekom izrade Izmjena i dopuna PPUO Ivankovo ne utvrđuje zabrana izdavanja akata kojima se odobravaju zahvati u prostoru, odnosno gradnje.	
21.	HRVATSKE VODE ZAGREB Ulica grada Vukovara 220, 10000 ZAGREB	ZAVRŠNE ODREDBE	
22.	VINKOVAČKI VODOVOD I KANALIZACIJA, d.o.o. Dragutina Žanića-Karle 47 a, 32100 VINKOVCI	Članak 13. Provođenje ove Odluke povjerava se Jedinственном upravnom odjelu Općine Ivankovo.	
	Pravne osobe navedene u stavku 1. ovoga članka dužne su osigurati i dostaviti Općini zahtjeve (podatke, planske smjernice i propisane dokumente) sukladno članku 90. Zakona o prostornom uređenju u roku od 15 dana. Prema čl. 88. Zakona o prostornom uređenju o izradi Izmjena i dopuna PPUO Ivankovo pisanim putem obavijestiti će se susjedne jedinice lokalne samouprave:	Članak 14. Odluka će biti objavljena u „Službenom vjesniku“ Vukovarsko-srijemske županije, a stupa na snagu danom objavljivanja.	
	<ul style="list-style-type: none"> • GRAD VINKOVCI • OPĆINA JARMINA • OPĆINA ANDRIJAŠEVCI • OPĆINA CERNA • OPĆINA GUNDINCI • OPĆINA STARI MIKANOVCII • OPĆINA SEMELJCI • OPĆINA VOĐINCI 	KLASA: 350-02/09-01/01 URBROJ: 2188/03-03/4-15-17 Ivankovo, 20. siječnja 2015. godine	
	PLANIRANI ROKOVI ZA IZRADU PROSTORNOG PLANA	PREDSJEDNIK OPĆINSKOG VIJEĆA Mile Špoljarić, dipl. ing.	
	Članak 10. Rokovi za izradu pojedinih faza Izmjena i dopuna PPUO Ivankovo: - Dostava zahtjeva za izradu Izmjena i dopuna PPUO Ivankovo u roku do najviše 15 dana, - Nacrt prijedloga Izmjena i dopuna PPUO Ivankovo izraditi će se najkasnije u roku od 60 dana od primitka eventualno nedostajućih podloga i zahtjeva iz članka 9. ove Odluke i uz pretpostavku da se zbog navedenih zahtjeva neće povećati obuhvat izmjena, - Izrada Prijedloga Izmjena i dopuna PPUO Ivankovo za potrebe javne rasprave u roku 8 dana od njegova utvrđivanja, - Izrada Nacrta konačnog prijedloga Izmjena i dopuna PPUO Ivankovo u roku 15 dana od Izvješća s javne rasprave, - Konačni prijedlog Izmjena i dopuna PPUO Ivankovo izraditi će se najkasnije 8 dana od utvrđivanja Nacrta konačnog prijedloga,	Na temelju članka 10. Zakona o trgovini („Narodne novine“ RH, broj 87/08, 116/08, 76/09, 114/11, 68/13 i 30/14), članka 31. i 37. Pravilnika o minimalnim tehničkim i drugim uvjetima koji se odnose na prodajne objekte, opremu i sredstva u prodajnim objektima i uvjetima za prodaju robe izvan prodavaonica („Narodne novine“ RH, broj 66/09 i 108/14) i članak 34. točka 17. Statuta Općine Ivankovo („Službeni vjesnik“ Vukovarsko-srijemske županije, broj 14/09 i 3/13) Općinsko vijeće Općine Ivankovo na 19. sjednici održanoj 9. veljače 2015. godine, donosi	
		ODLUKU o mjestima i uvjetima prodaje robe na malo izvan prodavaonica	
		I. OPĆE ODREDBE	
		Članak 1. Ovom Odlukom određuju se oblici prodaje robe na malo izvan prodavaonica, uvjeti i mjesta za obavljanje ove trgovine, vanjski izgled objekata za trgovinu na malo izvan prodavaonica, zajedničke odredbe, nadzor, prekršajne te prijelazne i završne odredbe.	

MGIPU

Stranica 1 od 1

Vukovarsko-srijemska županija

- ▶ 14.07.2015. - Izrada Izmjena i dopuna Urbanističkog plana uređenja Grada Županje
- ▶ 14.07.2015. - Izrada IV. Izmjena i dopuna Prostornog plana uređenja Grada Županje
- ▶ 02.06.2015. - Izrada Izmjena i dopuna Prostornog plana uređenja Općine Vrbanja
- ▶ 07.05.2015. - Izrada II. Izmjena i dopuna Prostornog plana uređenja Općine Ivankovo
- ▶ 10.03.2015. - Izrada Izmjena i dopuna Urbanističkog plana uređenja „Jošina 1” u Novim Jankovcima
- ▶ 13.01.2015. - Izrada Urbanističkog plana uređenja 'Čistine', Grad Otok
- ▶ 13.01.2015. - Izrada III. Izmjena i dopuna Prostornog plana Grada Otoka
- ▶ 13.01.2015. - Odluka o pokretanju postupka stavljanja izvan snage Detaljnog plana uređenja 'Otok-središte', Grad Otok
- ▶ 13.01.2015. - Odluka o pokretanju postupka stavljanja izvan snage Detaljnog plana uređenja 'Središte Komletinci, Grad Otok
- ▶ 08.08.2014. - Izrada Odluke o stavljanju izvan snage Detaljnog plana uređenja Lapovci 2, Vinkovci

<http://www.mgipu.hr/print2.aspx?id=20212>

1.10.2015.



SLUŽBENI VJESNIK
VUKOVARSKO-SRIJEMSKJE ŽUPANIJE

Broj 1. God. XXIV Vinkovci, četvrtak, 25. veljače 2016. Izlazi prema potrebi



**ODLUKU O DOPUNI ODLUKE
O IZRADI II. IZMJENA I DOPUNA
PROSTORNOG PLANA UREĐENJA
OPĆINE (PPUO) IVANKOVO**

Članak 1.

U članku 2. Odluke o dopuni odluke o izradi izmjena i dopuna prostornog plana uređenja Općine (PPUO) Ivankovo, klasa: 350-02/09-01/01, urbroj: 2188/03-03/4-15-18, od 9. veljače 2015., u stavku 1., iza alineje 6. dodaju se tri nove alineje 7., 8. i 9., koje glase:

7. Korekcija sustava odvodnje na prostoru Općine,

8. Korekcija i prenamjena šumskih površina prema zahtjevu Hrvatski šuma,

9. Korekcija odredbi za izgradnju građevina gospodarske namjene u građevinskom području naselja."

Članak 2.

Provođenje ove Odluke povjerava se Jedinstvenom upravnom odjelu Općine Ivankovo. Sukladno članku 86. Zakona o prostornom uređenju ova Odluka dostavlja se:

- Hrvatskom zavodu za prostorni razvoj.

Članak 3.

Ova Odluka će se objaviti u "Službenom vjesniku" Vukovarsko-srijemske županije.

Ova Odluka stupa na snagu osmog dana od dana objavljivanja u "Službenom vjesniku Vukovarsko-srijemske županije".

KLASA: 350-02/09-01/01
URBROJ: 2188/03-16-56
Ivankovo, 18. siječnja 2016. godine

PREDSJEDNIK OPĆINSKOG VIJEĆA
Milan Špoljarić, dip.inž.

Na temelju članka 34. Statuta Općine Ivankovo („Službeni vjesnik“ Vukovarsko – srijemske županije, 14/09 i 3/13), Općinsko vijeće Općine Ivankovo na 27. sjednici održanoj 18. siječnja 2016. donosi

**ODLUKU
o dopuni Programa izgradnje, razvoja i
upravljanja
gospodarskom zonom Ivankovo**

I.

Ovom Odlukom dopunjuje se Program izgradnje, razvoja i upravljanja gospodarskom zonom Ivankovo (Službeni vjesnik vukovarsko – srijemske županije 17/11).

II.

U točki VII Programa izgradnje, razvoja i upravljanja gospodarskom zonom Ivankovo iza postojećeg teksta dodaje se novi tekst koji glasi:
„Iznimno, zabilješka zabrane opterećenja i otuđenja se može ukinuti odlukom Općinskog Vijeća po zahtjevu kupca/investitora u slučaju kada to zahtjeva i uvjetuje kreditor (pisani uvjet). Zabrana otuđenja i opterećenja se nadomješta zadužnicom u visini koju određuje Općinsko vijeće Odlukom o ukidanju zabrane. U pravilu to je iznos u vrijednosti iznosa kupoprodajne cijene. Zadužnica se naplaćuje u slučaju neispunjenja obveza kupca/investitora, odnosno u slučaju otuđenja kupljene nekretnine prije predviđenih rokova izgradnje objekata.“

III.

U ostalom dijelu Program izgradnje, razvoja i upravljanja gospodarskom zonom Ivankovo ostaje neizmijenjen.

IV.

Dopune Programa izgradnje, razvoja i upravljanja gospodarskom zonom Ivankovo stupaju na snagu donošenjem ove Odluke, a objavit će se u „Službenom vjesniku“ Vukovarsko – srijemske županije.

KLASA: 30202/11-01/07
URBROJ: 2188/03-03/4-16-2
Ivankovo, 13. siječnja 2016. godine

PREDSJEDNIK OPĆINSKOG VIJEĆA
Milan Špoljarić, dip.inž.



REPUBLIKA HRVATSKA
VUKOVARSKO-SRIJEMSKA ŽUPANIJA
OPĆINA IVANKOVO
OPĆINSKI NAČELNIK
KLASA: 350-02/09-01/01
URBROJ: 2188/03-03/4-15-46
Ivankovo, 23. studenog 2015.

Na temelju članka 95. Zakona o prostornom uređenju ("NN", br. 153/13) i članka 52. Statuta Općine Ivankovo ("Službeni vjesnik Vukovarsko-srijemske županije" br. 14/09, 3/13), općinski načelnik dana 23. studenog 2015. donosi

ZAKLJUČAK
o utvrđivanju Prijedloga II. Izmjena i dopuna PPUO Ivankovo

Članak 1.

Utvrđuje se Prijedlog II. Izmjena i dopuna PPUO Ivankovo (u daljnjem tekstu: Prijedlog plana). Prijedlog plana sadrži tekstualni i grafički dio Plana te Sažetak za javnost.

Članak 2.

Prijedlog plana se upućuje u javnu raspravu. Javna rasprava s javnim uvidom će trajati devet (9) dana u vremenu od 7. 12. 2015. do 15. 12. 2015.

Članak 3.

Prijedlog plana (tekstualni i grafički dio) bit će izložen u Općini Ivankovo, Ivankovo, Bošnjaci 6, radnim danom od 9,00 do 14,00 sati.

Članak 4.

Tijekom trajanja javne rasprave bit će organizirano javno izlaganje Prijedlog plana u Općini Ivankovo, Ivankovo, Bošnjaci 6, dana 10. 12. 2015., u 10,00 sati.

Članak 5.

Pisana očitovanja, prijedlozi i primjedbe na Prijedlog plana mogu se dostaviti Jedinstvenom upravnom odjelu Općine najkasnije do isteka roka javne rasprave 15. 12. 2015.

Članak 6.

Načelnik općine Ivankovo se obvezuje:

- po donošenju ovog Zaključka, o njegovom sadržaju i trajanju javne rasprave izvijestiti sredstva javnog priopćavanja
- uputiti posebnu pisanu obavijest o donošenju ovog Zaključka s pozivom na javno izlaganje tijelima opisanim u članku 97. Zakona.

Članak 7.

Ovaj Zaključak obvezno se objavljuje u Službenom vjesniku Vukovarsko-srijemske županije.



Općinski načelnik
Branko Čalić / dipl. ing.



REPUBLIKA HRVATSKA
VUKOVARSKO-SRIJEMSKA ŽUPANIJA
OPĆINA IVANKOVO
KLASA: 350-02/09-01/01
URBROJ: 2188/03-03/4-16-66
Ivankovo, 31. svibnja 2016.

Na temelju članka 95. Zakona o prostornom uređenju ("NN", br. 153/13) članka 52. Statuta Općine Ivankovo ("Službeni vjesnik Vukovarsko-srijemske županije" br. 14/09/3/13.), dana 31. svibnja 2016., načelnik donosi sljedeći

ZAKLJUČAK

o utvrđivanju Prijedloga II. Izmjena i dopuna Prostornog plana uređenja Općine Ivankovo za ponovnu javnu raspravu

Članak 1.

Utvrđuje se Prijedlog II. Izmjena i dopuna Prostornog plana uređenja Općine Ivankovo za ponovnu javnu raspravu (u daljnjem tekstu: Prijedlog plana).

Prijedlog plana sadrži tekstualni i grafički dio plana, te Sažetak za javnost.

Članak 2.

Prijedlog plana se upućuje u ponovnu javnu raspravu. Ponovna javna rasprava s javnim uvidom trajat će jedanaest (11) dana u vremenu od 17. 6. 2016. do 27. 6. 2016.

Članak 3.

Prijedlog plana (tekstualni i grafički dio) bit će izložen u Općini Ivankovo, Bošnjaci 6, svakim danom, osim subote od 9,00 do 14,00 sati.

Članak 4.

Tijekom trajanja javne rasprave, 17. 6. 2016. u 11,00 sati bit će organizirano javno izlaganje Prijedloga plana u Općini Ivankovo, 32281 Ivankovo, Bošnjaci 6.

Članak 5.

Pisana očitovanja, prijedlozi i primjedbe na Prijedlog plana mogu se dostaviti (Jedinstvenom upravnom odjelu Općine ili načelniku) najkasnije do isteka roka javne rasprave 27. 6. 2016.

Članak 6.

Načelnik općine Ivankovo se obvezuje:

- po donošenju ovog Zaključka, o njegovom sadržaju i trajanju javne rasprave izvijestiti sredstva javnog priopćavanja,
- Uputiti posebnu pisanu obavijest o donošenju ovog Zaključka s pozivom na javno izlaganje, tijelima opisanim u članku 97. Zakona.

Članak 7.

Zaključak će biti objavljen u Službenom vjesniku Vukovarsko-srijemske županije.



Općina Ivankovo
Načelnik Biserka Čalić, dipl. ing.



REPUBLIKA HRVATSKA
VUKOVARSKO-SRIJEMSKA ŽUPANIJA
OPĆINA IVANKOVO
KLASA: 350-02/09-01/01
URBROJ: 2188/03-03/4-16-69
Ivankovo, 6. srpnja 2016.

Na temelju stavak 3. članka 105. Zakona o prostornom uređenju ("NN", broj 153/13) i članka 52. Statuta Općine Ivankovo "Službeni vjesnik" Vukovarsko-srijemske županije br. 14/09 i 3/13.), dana 6. srpnja 2016 godine, Načelnik donosi sljedeći

ZAKLJUČAK
O UTVRĐIVANJU KONAČNOG PRIJEDLOGA
II. IZMJENA I DOPUNA PROSTORNOG PLANA UREĐENJA OPĆINE IVANKOVO

Članak 1.

Prihvaćaju se Načrt konačnog prijedloga II. Izmjena i dopuna PPUO Ivankovo i Izvješće o javnoj raspravi i utvrđuje se Konačni prijedlog II. Izmjena i dopuna PPUO Ivankovo.

Članak 2.

Konačni prijedlog II. Izmjena i dopuna PPUO Ivankovo dostavit će se Javnoj ustanovi Zavodu za prostorno uređenje Vukovarsko-srijemske županije radi davanja mišljenja.

Članak 3.

Nakon dobivenog mišljenja Konačni prijedlog II. Izmjena i dopuna PPUO Ivankovo dostavit će se Općinskom vijeću na usvajanje.

Članak 4.

Jedinstveni upravni odjel Općine Ivankovo provesti će ovaj Zaključak.

Članak 6.

Ovaj Zaključak stupa na snagu danom donošenja te se objavljuje u "Službenom vjesniku" Vukovarsko-srijemske županije.



Općina Ivankovo
Načelnik Branko Galić, dipl. ing.

ZAVOD ZA PROSTORNO UREĐENJE
VUKOVARSKO-SRIJEMSKJE ŽUPANIJE
VINKOVCI

Klasa: 350-02/16-01/13
Ur.broj: 2196/1-10-07-16-1
Vinkovci, 12. srpnja 2016.g.

13.7.2016.
350-02/09-01/01
283/03-03/4-16-174

OPĆINA IVANKOVO

32281 IVANKOVO
Bošnjaci 6

Sukladno članku 107. stavak 2. Zakona o prostornom uređenju ("Narodne novine" br. 153/13) Zavod za prostorno uređenje Vukovarsko-srijemske županije, po zahtjevu općine Ivankovo radi davanja mišljenja na Konačni prijedlog II. Izmjena i dopuna Prostornog plana uređenja općine Ivankovo izdaje:

MIŠLJENJE

Konačni prijedlog II. Izmjena i dopuna Prostornog plana uređenja općine Ivankovo, izrađen od Zavod za prostorno planiranje d.d. Osijek, Osijek, Vijenac Paje Kolarića 5a, iz srpnja 2016.g., u skladu je sa Prostornim planom Vukovarsko-srijemske županije ("Službeni vjesnik" Vukovarsko-srijemske županije br. 7/02, 8/07, 9/07, 9/11 i 19/14).


Potpisnica:
Patrica Bukovac, dipl.iur.

IV. DOKUMENTACIJAREPUBLIKA HRVATSKA
TRGOVAČKI SUD U OSIJEKU

IZVADAK IZ SUDSKOG REGISTRA

SUBJEKT UPISA

MBS:

030006824

OIB:

78499807369

TVRTKA:

- 1 ZAVOD ZA PROSTORNO PLANIRANJE, dioničko društvo
- 1 English Urban planing institute, share holding company, Osijek, Croatia
- 1 ZPO, d.d.

SJEDIŠTE/ADRESA:

- 1 Osijek (Grad Osijek)
Vij.P.Kolarića 5/A

PRAVNI OBLIK:

- 1 dioničko društvo


PREDMET POSLOVANJA:

- 1 51.1 - Posredovanje u trgovini (trgovina na veliko uz naknadu ili na ugovornoj osnovi)
- 1 51.7 - Ostala trgovina na veliko
- 1 70.1 - Poslovanje vlastitim nekretninama
- 1 70.2 - Iznajmljivanje vlastitih nekretnina
- 1 70.31 - Agencije za promet nekretninama
- 1 72.3 - Obrada podataka
- 1 72.4 - Izrada baze podataka
- 1 74.13 - Istraživanje tržišta i ispit. javnog mnijenja
- 1 * - Savjetovanje i poslovi u arhitektonskoj djelatnosti
- 1 * - Inženjering, projektni menadžment i tehničke djelatnosti
- 1 * - Izrada elaborata o ekonomskoj vrijednosti poduzeća
- 1 * - Kopiranje, fotokopiranje, šapirografiranje i sl.usluge
- 1 * - Izvođenje investicijskih radova u inozemstvu i ustupanje investicijskih radova stranoj osobi u Hrvatskoj, a od toga samo:
- 1 * - Izrada ekspertiza i studija, invest.programa, prostornih i urban.planova i projekata, idejnih, glavnih i detaljnih projekata i investicijsko-tehn.dokumentacije, licitacijskih elab.(tenderske dokumentacije) i dr.investicijske dokument. za objekte i radove
- 1 * - Organizacija izgradnje kompletnih objekata (inženjering), izvodački inženjering i savjetodavni (konsulting) inženjering

D004, 2014-07-01 12:26:17

Stranica 1 od 4

02 -07-2014





REPUBLIKA HRVATSKA
TRGOVAČKI SUD U OSIJEKU

IZVADAK IZ SUDSKOG REGISTRA

SUBJEKT UPISA

PREDMET POSLOVANJA:

- | | | |
|----|---|---|
| 1 | * | - Stručno-tehnički nadzor nad izvođenjem investicijskih radova u inozemstvu i nad izgradnjom investicijskih objekata |
| 1 | * | - Davanje stručne pomoći odnosno konzultantskih usluga u toku izgradnje i u radovima na izgrađenim objektima |
| 10 | * | - izrada studija o značajnom utjecaju plana i programa na okoliš |
| 10 | * | - izrada studija o utjecaju zahvata na okoliš uključujući i izradu studija o prihvatljivosti planiraoog zahvata u području prirode i izradu elaborata o zaštiti okoliša koji se odnose na zahvate za koje nije propisana obveza procjene utjecaja na okoliš |
| 10 | * | - izrada programa zaštite okoliša uključujući akcijske planove, izrada izvješća o stanju okoliša |

NADZORNI ODBOR:

- | | |
|---|---|
| 8 | Sonja Cupec
Osijek, Sjenjak 44 |
| 8 | - predsjednik nadzornog odbora |
| 8 | Stjepan Stakor
Osijek, Vj.Gorana Zobundije 6 |
| 8 | - član nadzornog odbora |
| 9 | Vlado Sudar
Osijek, A.Paradžika 10 |
| 9 | - zamjenik predsjednika nadzornog odbora |

OSOBE OVLAŠTENE ZA ZASTUPANJE:

- | | |
|---|--|
| 8 | Krunoslav Lipić
Osijek, Ivana Zajca 2 |
| 8 | - član uprave |
| 8 | - direktor, zastupa društvo pojedinačno i neograničeno |

TEMELJNI KAPITAL:

- | | |
|---|-----------------|
| 2 | 978.000,00 kuna |
|---|-----------------|

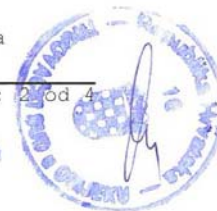
PRAVNI ODNOSI:**Osnivački akt:**

- | | |
|---|--|
| 1 | Statut usvojen 03.11.1995. o usklađenju općih akata sa Zakonom o trgovačkim društvima |
| 2 | Odluka o izmjeni statuta od 26.04.1996. god. o usklađenju temeljnog kapitala sa ZTD |
| 5 | Odluka Skupštine od 19.11.1999. godine o izmjenama i dopunama Statuta i Odluka Skupštine o izmjeni članova Nadzornog odbora. |

D004, 2014-07-01 12:26:17

Stranica: 2 od 4

02-07-2014





REPUBLIKA HRVATSKA
TRGOVAČKI SUD U OSIJEKU

IZVADAK IZ SUDSKOG REGISTRA

SUBJEKT UPISA

PRAVNI ODNOSI:

Statut:

- 4 Odluka Skupštine od 19.11.1999.godine o izmjeni i dopuni Statuta, kojom se broj članova nadzornog odbora sa 5 članova smanjuje na 3 člana.
- 6 Odlukom Skupštine društva od 25.04.2003.g. brisan podnaslov ispred čl.15., promjenjen čl.18. koji se odnosi na oblik izdavanja dionica i vođenje podataka o pravima vezanim uz dionice, te brisani čl.18.-27. Statuta sa pripadajućim podnaslovima.
- 10 Odluka o izmjenama i dopunama Statuta, donesena na Skupštini Društva 04.10.2010. g., kojom se mijenjaju odredbe čl. 10., a odnose se na predmet poslovanja društva, te se dodaje članak 33. koji se odnosi na mogućnost imenovanja člana Nadzornog odbora

OSTALI PODACI:

- 7 Promjena osobnih podataka zamjenika predsjednika Nadzornog odbora zbog promjene adrese.

FINANCIJSKA IZVJEŠĆA:

	Predano	God.	Za razdoblje	Vrsta izvještaja
eu	01.07.13	2012	01.01.12 - 31.12.12	GFI-POD izvještaj

Upise u glavnu knjigu proveli su:

RBU Tt	Datum	Naziv suda
0001 Tt-95/956-2	21.11.1995	Trgovački sud u Osijeku
0002 Tt-96/337-2	06.06.1996	Trgovački sud u Osijeku
0003 Tt-97/872-4	16.09.1997	Trgovački sud u Osijeku
0004 Tt-00/173-2	18.02.2000	Trgovački sud u Osijeku
0005 Tt-00/73-4	18.02.2000	Trgovački sud u Osijeku
0006 Tt-03/605-2	26.05.2003	Trgovački sud u Osijeku
0007 Tt-03/1563-2	22.12.2003	Trgovački sud u Osijeku
0008 Tt-05/1376-7	10.01.2006	Trgovački sud u Osijeku
0009 Tt-07/1829-3	27.12.2007	Trgovački sud u Osijeku
0010 Tt-10/1736-2	19.10.2010	Trgovački sud u Osijeku
eu /	30.06.2009	elektronički upis
eu /	30.06.2010	elektronički upis
eu /	16.06.2011	elektronički upis
eu /	26.06.2012	elektronički upis
eu /	01.07.2013	elektronički upis

02-07-2014



D004, 2014-07-01 12:26:17

Stranica: 3/od 4



REPUBLIKA HRVATSKA
TRGOVAČKI SUD U OSIJEKU

IZVADAK IZ SUDSKOG REGISTRA

SUBJEKT UPISA

U Osijeku, 01. srpnja 2014.

Ovlaštena osoba

OVAJ IZVADAK VJERAN JE IZVORNOMU
BROJ UPISNIKA POD KOJIM JE IZVADAK
ZDAN R3-3038/14 -2

TRGOVAČKI SUD U OSIJEKU

Osijek,

02 -07-2014



UPISNI SUDSKOG
REGISTRA
[Handwritten signature]

**REPUBLIKA HRVATSKA**

MINISTARSTVO
PROSTORNOG UREĐENJA,
GRADITELJSTVA I STANOVANJA
10000 Zagreb, Ulica grada Vukovara 78
Tel: 01/61 33 444 fax: 01/61 12 131

ZAVOD ZA PROSTORNO PLANIRANJE, d. d.
O S I J E K

PRIMLJENO: 20. 09. 95.			
Org. jed.	Broj	Prilog	Urednik
	438		

Uprava za prostorno uređenje

Klasa : 350-02/95-01/90
Urbroj: 531-02/1-1-95-2
Zagreb, 15. rujna 1995.

“ZAVOD ZA PROSTORNO PLANIRANJE” d.d.
Vijenac Paje Kolarića 5a
O S I J E K

Predmet: Suglasnost za upis u sudski registar
- dostavlja se

Na temelju odredbe članka 8. stavak 3. Zakona o prostornom uređenju (“Narodne novine”, br. 30/94) i odredbe članka 2. točka 1. Pravilnika o izdavanju suglasnosti za upis u sudski registar pravnih osoba koje obavljaju stručne poslove prostornog uređenja (“Narodne novine”, br. 93/94), Ministarstvo prostornog uređenja, graditeljstva i stanovanja daje

S U G L A S N O S T**ZA UPIS U SUDSKI REGISTAR**

pravne osobe : **“ZAVOD ZA PROSTORNO PLANIRANJE” d.d.**

adresa : **OSIJEK, Vijenac Paje Kolarića 5a**

da obavlja stručne poslove prostornog uređenja u svezi s izradom:

- dokumenata prostornog uređenja i stručnih podloga za izdavanje lokacijskih dozvola





REPUBLIKA HRVATSKA
MINISTARSTVO ZAŠTITE OKOLIŠA,
PROSTORNOG UREĐENJA I
GRADITELJSTVA

10000 Zagreb, Ulica Republike Austrije 20
Tel: 01/37 82-444 Fax: 01/37 72-822

Uprava za prostorno uređenje

Klasa : UP/I-350-02/07-07/46

Urbr.: 531-06-07-3

Zagreb, 30. travnja 2007.

Ministarstvo zaštite okoliša, prostornog uređenja i graditeljstva, povodom zahtjeva tvrtke: ZAVOD ZA PROSTORNO PLANIRANJE d.d. iz Osijeka, Vijenac Paje Kolarića 5a, zastupan po direktoru: Krunoslav Lipić, dipl.ing.arh., za izdavanje suglasnosti za obavljanje stručnih poslova prostornog uređenja, na temelju odredbe članka 8.a stavka 1. Zakona o prostornom uređenju ("Narodne novine", br. 30/94, 68/98, 61/00, 32/02 i 100/04), donosi

RJEŠENJE

I. ZAVOD ZA PROSTORNO PLANIRANJE d.d. - u iz Osijeka, Vijenac Paje Kolarića 5a, daje se suglasnost za obavljanje svih stručnih poslova prostornog uređenja: izrade svih prostornih planova i stručnih podloga za izdavanje lokacijskih dozvola.

II. Pravna osoba iz točke I. izreke ovoga rješenja dužna je Ministarstvu zaštite okoliša, prostornog uređenja i graditeljstva dostaviti obavijest i dokumentaciju o naknadnoj promjeni uvjeta značajnih za davanje ove suglasnosti najkasnije u roku od 30 dana od dana nastanka promjene.

III. Suglasnost iz točke I. izreke ovoga rješenja oduzet će se ako pravna osoba prestane ispunjavati uvjete propisane za davanje suglasnosti ili ako stručne poslove prostornog uređenja obavlja protivno propisima koji uređuju prostorno uređenje.

Obrazloženje

ZAVOD ZA PROSTORNO PLANIRANJE d.d. iz Osijeka, Vijenac Paje Kolarića 5a, podnio je ovom Ministarstvu zahtjev za davanje suglasnosti za obavljanje svih stručnih poslova prostornog uređenja: izrade svih prostornih planova i stručnih podloga za izdavanje lokacijskih dozvola.

Uz zahtjev je priložio sve dokaze propisane člankom 3. Pravilnika o davanju i oduzimanju suglasnosti za obavljanje stručnih poslova prostornog uređenja ("Narodne novine", br. 21/06 i br.53/06) i to za slijedeće zaposlenike:

- Zvonimir Tucaković, dipl.ing.arh., ovlaštenu arhitekt, br.ovl. 1161,
- Krunoslav Lipić, dipl.ing.arh., ovlaštenu arhitekt, br.ovl. 1160,
- Sandra Horvat, dipl.ing.arh., ovlaštenu arhitekt, br.ovl. 3036,
- Vanesa Bolf, dipl.ing.arh.,
- Vlado Sudar, dipl.ing.grad.,
- Ivica Bugarić, dipl.ing.grad.,
- Mirko Strahinić, dipl.ing.stroj.,

Uvidom u navedenu dokumentaciju utvrđeno je da podnositelj zahtjeva ispunjava sve uvjete za izdavanje zatražene suglasnosti, propisane odredbama članka 2. stavka 1. navedenog Pravilnika.

Slijedom izloženog, a na temelju odredbe članka 202. stavak 1. Zakona o općem upravnom postupku preuzetog Zakonom o preuzimanju Zakona o općem upravnom postupku u Republici Hrvatskoj ("Narodne novine", br. 53/91 i 103/96 - Presuda Ustavnog suda), riješeno je kao u točki I. izreke ovoga rješenja.

U točki II. izreke ovoga rješenja odlučeno je u skladu s člankom 7. stavkom 3. Pravilnika o davanju i oduzimanju suglasnosti za obavljanje stručnih poslova prostornog uređenja.

Upozorenje iz točke III. izreke ovoga rješenja u skladu je s člankom 8.a Zakona o prostornom uređenju.

Upravna pristojba u državnim biljezima u iznosu od 70 kn po TAR. br. 1. i 2. Tarife upravnih pristojbi Zakona o upravnim pristojbama ("Narodne novine", br. 8/96 i 110/04) naljepljena je na zahtjevu i poništena je.

UPUTA O PRAVNOM LIJEKU:

Ovo rješenje je konačno u upravnom postupku, te se protiv njega ne može izjaviti žalba, ali se može pokrenuti upravni spor pred Upravnim sudom Republike Hrvatske.

Upravni spor pokreće se tužbom koja se podnosi u roku od 30 dana od dana dostave ovog rješenja i predaje se neposredno ili preporučeno poštom Upravnom sudu Republike Hrvatske.



Dostaviti:

1. ZAVOD ZA PROSTORNO PLANIRANJE d.d., Osijek, Vijenac P. Kolarića 5a,
2. Evidencija suglasnosti, ovdje
3. Spis, ovdje

**REPUBLIKA HRVATSKA****HRVATSKA KOMORA ARHITEKATA
I INŽENJERA U GRADITELJSTVU**

Klasa: UP/I-350-07/07-01/ 3325
Urbroj: 314-01-07-1
Zagreb, 11. listopada 2007. godine

Na temelju članka 24. i članka 26. stavka 2. Zakona o Hrvatskoj komori arhitekata i inženjera u graditeljstvu ("Narodne novine", br. 47/98), Statuta Hrvatske komore arhitekata i inženjera u graditeljstvu ("Narodne novine", br. 147/05), te na temelju Odluke i nacрта Rješenja Odbora za upis u Imenik ovlaštenih arhitekata od 11.10.2007. godine, koji je rješavao po Zahtjevu za upis BOLF VANESA, dipl.ing.arh, OSIJEK, IVANA ZAJCA 37, predsjednik Hrvatske komore arhitekata i inženjera u graditeljstvu donosi i potpisuje

RJEŠENJE

1. U **Imenik ovlaštenih arhitekata** upisuje se **BOLF VANESA**, dipl.ing.arh, OSIJEK, u stručni smjer za: **ovlaštena arhitektica** pod rednim brojem **3325**, s danom upisa **10.10.2007.** godine.
2. Upisom u **Imenik ovlaštenih arhitekata**, BOLF VANESA, dipl.ing.arh, stječe pravo na uporabu strukovnog naziva "**ovlaštena arhitektica**" i pravo na obavljanje stručnih poslova temeljem članka 25. Zakona o Hrvatskoj komori arhitekata i inženjera u graditeljstvu, a u svezi s člankom 4. stavkom 1., 4. i 5. Statuta Hrvatske komore arhitekata i inženjera u graditeljstvu, te ostala prava i dužnosti sukladno posebnim propisima.
3. Ovlašteni arhitekt poslove iz točke 2. ovoga Rješenja dužan je obavljati stvarno i stalno, te sukladno temeljnim načelima i pravilima struke koje treba poštivati ovlašteni arhitekt.
4. Ovlaštenom arhitektu Hrvatska komora arhitekata i inženjera u graditeljstvu izdaje "**arhitektonsku iskaznicu**" i "**pečat**", koji su trajno vlasništvo Komore.
5. Ovlašteni arhitekt dobiva posredstvom Hrvatske komore arhitekata i inženjera u graditeljstvu **policu osiguranja od profesionalne odgovornosti od odabranog osiguravatelja**. Polica se izdaje za razdoblje od godinu dana i obnavlja svake godine. Premija osiguranja uračunata je u članarinu.
6. Ovlašteni arhitekt dužan je plaćati Hrvatskoj komori arhitekata i inženjera u graditeljstvu članarinu i ostala davanja koja utvrde tijela Komore i Razreda, osim u slučaju mirovanja članstva, te pri prestanku članstva u Komori podmiriti sve dospjele financijske obveze prema istima.

Obrazloženje

BOLF VANESA, dipl.ing.arh, podnijela je Zahtjev za upis u Imenik ovlaštenih arhitekata.

Odbor za upis u Imenik ovlaštenih arhitekata proveo je na sjednici održanoj 11.10.2007. godine postupak razmatranja dostavljenog potpunog Zahtjeva imenovane, te je temeljem članka 24. stavka 2. i članka 26. stavka 2. Zakona o Hrvatskoj komori arhitekata i inženjera u graditeljstvu ("Narodne novine", br. 47/98), a u svezi s člankom 5. stavkom 2. i člankom 20. Statuta Hrvatske komore arhitekata i inženjera u graditeljstvu ("Narodne novine", br. 147/05), donio Odluku i nacrt Rješenja o upisu imenovane u Imenik ovlaštenih arhitekata. Nacrt Rješenja dostavljen je na potpis predsjedniku Komore.

Ovlašteni arhitekt stekao je pravo na obavljanje poslova projektiranja i/ili stručnog nadzora građenja prema članku 49. Zakona o gradnji ("Narodne novine", br. 175/03 i 100/04) i članku 4. stavku 1. Statuta Hrvatske komore arhitekata i inženjera u graditeljstvu ("Narodne novine", br. 147/05), u svojstvu odgovorne osobe upisom u Imenik ovlaštenih arhitekata Hrvatske komore arhitekata i inženjera u graditeljstvu i to pravo mu traje dok traje polica osiguranja od profesionalne odgovornosti, odnosno do izricanja stegovne kazne iz članka 30. Zakona o Hrvatskoj komori arhitekata i inženjera u graditeljstvu ("Narodne novine", br. 47/98), a u svezi s člankom 4. stavkom 4. i 5. Statuta Hrvatske komore arhitekata i inženjera u graditeljstvu ("Narodne novine", br. 147/05).

Ovlašteni arhitekt, osim u slučaju mirovanja članstva, dobiva posredstvom Hrvatske komore arhitekata i inženjera u graditeljstvu policu osiguranja od profesionalne odgovornosti od odabranog osiguravatelja. Polica se izdaje za razdoblje od godinu dana i obnavlja svake godine. Premija osiguranja uračunata je u članarinu.

Upisom u Imenik ovlaštenih arhitekata imenovana je stekla pravo na "pečat" i "arhitektonsku iskaznicu" koje mu izdaje Hrvatska komora arhitekata i inženjera u graditeljstvu, a koji su trajno vlasništvo Komore temeljem članka 4. stavka 2. i 3. Statuta Hrvatske komore arhitekata i inženjera u graditeljstvu ("Narodne novine", br. 147/05).

Sva prethodno navedena prava obvezuju ovlaštenog arhitekata na redovno i uredno plaćanje članarine u skladu s člankom 31. Statuta Hrvatske komore arhitekata i inženjera u graditeljstvu ("Narodne novine", br. 147/05).


Ovlašteni arhitekt može poslove projektiranja i/ili stručnog nadzora građenja prema članku 51., 52., 53. i 55. Zakona o gradnji ("Narodne novine", br. 175/03 i 100/04) obavljati samostalno u vlastitom uredu, zajedničkom uredu, projektantskom društvu, odnosno u pravnoj osobi registriranoj za tu djelatnost.

Ovlašteni arhitekt dužan je u obavljanju poslova projektiranja i/ili stručnog nadzora građenja poštivati odredbe Zakona o gradnji i posebnih zakona, te osigurati da obavljanje poslova projektiranja i/ili stručnog nadzora bude u skladu s načelima i pravilima struke, koja treba poštivati ovlašteni arhitekt.

Na temelju svega prethodno navedenog, riješeno je kao u dispozitivu ovoga Rješenja.

Pouka o pravnom lijeku

Protiv ovog Rješenja žalba nije dopuštena, ali se može pokrenuti upravni spor podnošenjem tužbe Upravnom sudu Republike Hrvatske, u roku od 30 dana od primitka ovog Rješenja.

PREDSJEDNIK KOMORE

DAMIR DELAČ, dipl.ing.geod.

Dostaviti:

1. VANESA BOLF, 31000 OSIJEK, IVANA ZAJCA 37
2. U Zbirku isprava Komore
3. Pismohrana Komore

ZAVOD ZA PROSTORNO PLANIRANJE d.d. OSIJEK

Na temelju Članka 82. stavka 1. Zakona o prostornom uređenju (NN br. 153/13),
direktor Zavoda donosi

RJEŠENJE

O IMENOVANJU ODGOVORNOG VODITELJA NACRTA PRIJEDLOGA PROSTORNOG PLANA

I

Imenuje se Vanesa Bolf, dipl.ing.arh. za Odgovornog voditelja Nacrta prijedloga
II. Izmjena i dopuna Prostornog plana uređenja Općine Ivankovo.

II

Ovo Rješenje stupa na snagu danom donošenja.

Osijek, 24. travnja 2015.

ZAVOD ZA PROSTORNO PLANIRANJE
d. d.
O S I J E K
Vijenac Paje Kolarića 5a

Direktor:
Krunoslav Lipić, dipl.ing.arh.

