

Zavod za prostorno planiranje
d.d.
Osijek, Vijenac Paje Kolarica 5a

PREDSJEDNIK PREDSTAVNIČKOG TIJELA

Pečat:

PROSTOR ZA OVJERU TIJELA NADLEŽNOG ZA DONOŠENJE PLANA

II. IZMJENE I DOPUNE PROSTORNOG PLANA UREĐENJA OPĆINE LOVAS

KNJIGA 2. – Obvezni prilozi

Osijek i Vinkovci, svibanj 2014. godine

ODGOVORNI VODITELJ: VANESA BOLF, dipl.ing.arh.

STRUČNI TIM ZAVODA ZA
PROSTORNO PLANIRANJE
d.d. OSIJEK:

VANESA BOLF, dipl.ing.arh.
SANDA MILAS, dipl.ing.arh.
KRUNOSLAV LIPIĆ, dipl.ing.arh.
VLADO SUDAR, dipl.ing.građ.
STJEPAN STAKOR, dipl.ing.kult.tehn.
IVICA BUGARIĆ, dipl.ing.građ.
KRUNOSLAV LIPIĆ, dipl.ing.arh.
LJUBICA MAJCAN-KORKUTOVIĆ, dipl.turizm.
STOJAN STOJKOVIĆ, dipl. iur.
ALEKSANDRA KNEŽEVIĆ, građ.teh.

STRUČNI TIM JAVNE USTANOVE
ZAVODA ZA PROSTORNO UREĐENJE
VUKOVARSKO-SRIJEMSKJE
ŽUPANIJE :

VESNA PREMUŽ-ŠTAJCER, dipl.ing.arh.
TOMISLAV MATAKOVIĆ, ing.građ.
VESNA WEYRER, ing.građ.
PAVICA FILKOVAC, dipl.iur.

Zavod za prostorno planiranje
d.d. Osijek

Odgovorna osoba

Krunoslav Lipić, dipl.ing.arh.

Javna ustanova
Zavod za prostorno uređenje
Vukovarsko-srijemske županije

v.d. Ravnateljice:

Pavica Filkovac, dipl.iur.

Županija:	VUKOVARSKO-SRIJEMSKA ŽUPANIJA	
Naziv prostornog plana:	II. IZMJENE I DOPUNE PROSTORNOG PLANA UREĐENJA OPĆINE LOVAS	
KNJIGA 2.:	Obvezni prilozi	
Izrađivač Plana: Zavod za prostorno planiranje d.d. Osijek	Pečat izrađivača plana:	Odgovorna osoba: Krunoslav Lipić, dipl.ing.arh.
Suradnička ustanova: Javna ustanova Zavod za prostorno uređenje Vukovarsko-srijemske županije	Pečat suradničke ustanove:	Odgovorna osoba: Pavica Filkovac, dipl.iur.
Odgovorni voditelj:		Vanesa Bolf, dipl.ing.arh.
Predstavničko tijelo: Općinsko vijeće	Pečat predstavničkog tijela:	Predsjednik predstavničkog tijela:

SURADNJA I KONZULTACIJE U IZRADI PLANA

Suradnja i konzultacije:	<ol style="list-style-type: none">1. Ministarstvo zaštite okoliša i prirode2. Ured državne uprave u Vukovarsko-srijemskoj županiji, Služba za gospodarstvo i imovinsko-pravne poslove Vukovar, Vukovar3. Industrija nafte d.d., SD Istraživanja i proizvodnje nafte i plina, Služba za odnose s državnom i lokalnom upravom, Zagreb4. Uprava za ceste Vukovarsko-srijemskoj županiji, Vinkovci, Glagoljaška 4, Vinkovci5. Hrvatske vode, Vodnogospodarski odjel za Dunav i donju Dravu, Osijek6. Ministarstvo kulture, Uprava za zaštitu kulturne baštine, Konzervatorski odjel u Vukovaru, Vukovar7. HEP-Operator distribucijskog sustava d.o.o., Elektra Vinkovci, Vinkovci8. Vukovarsko-srijemska županija, Upravni odjel za prostorno uređenje, gradnju i zaštitu okoliša, Vukovar9. MORH, Uprava za materijalne resurse, Sektor za nekretnine, graditeljstvo i zaštitu okoliša, Zagreb10. Javna ustanova, Zavod za prostorno uređenje Vukovarsko-srijemskoj županiji, Vinkovci11. Ministarstvo poljoprivrede, Zagreb12. Hrvatske ceste d.o.o. za upravljanje, građenje i održavanje državnih cesta, Zagreb13. Hrvatske šume d.o.o., Uprava šuma Podružnica Vinkovci, Vinkovci14. HAKOM, Zagreb15. Hrvatski telekom d.d., Zagreb16. Općina Lovas
--------------------------	---

KNJIGA 2. – Obvezni prilozi**S A D R Ź A J**

0. OPĆI DIO	1
1. Naslovna stranica	1
2. Potpisni list	2
3. Suradnja i konzultacije u izradi Plana	3
4. Sadržaj	4
5. Suglasnost i mišljenje	5
III. OBVEZNI PRILOZI	1
A) OBRAZLOŽENJE IZMJENA I DOPUNA PROSTORNOG PLANA UREĐENJA OPĆINE LOVAS	1
1. OBRAZLOŽENJE IZMJENA I DOPUNA	1
2. IZMJENE I DOPUNE TEKSTUALNOG DIJELA PLANA	5
B) POPIS SEKTORSKIH DOKUMENATA I PROPISA KOJE JE BILO POTREBNO POŠTIVATI U IZRADI PLANA	14
C) ZAHTJEVI I MIŠLJENJA IZ ČLANKA 79. I ČLANKA 94. ZAKONA O PROSTORNOM UREĐENJU I GRADNJI	16
1. ZAHTJEVI IZ ČLANKA 79. ZAKONA O PROSTORNOM UREĐENJU I GRADNJI	16
2. MIŠLJENJA IZ ČLANKA 94. ZAKONA O PROSTORNOM UREĐENJU I GRADNJI	66
D) IZVJEŠĆE O PRETHODNOJ I JAVNOJ RASPRAVI	88
1. IZVJEŠĆE O PRETHODNOJ RASPRAVI	88
2. IZVJEŠĆE O JAVNOJ RASPRAVI	119
E) EVIDENCIJA POSTUPKA IZRADE I DONOŠENJA PROSTORNOG PLANA	187
F) SAŽETAK ZA JAVNOST	200
IV. DOKUMENTACIJA	
1. Izvadak iz sudskog registra	1
2. Suglasnost za upis u sudski registar nadležnog Ministarstva	5
3. Rješenje kojim se daje suglasnost za obavljanje svih stručnih poslova prostornog uređenja	6
4. Rješenje o upisu u Imenik ovlaštenih arhitekata Hrvatske komore arhitekata i inženjera u graditeljstvu	8
5. Rješenje o imenovanju odgovornog voditelja Nacrta prostornog Plana	12



REPUBLIKA HRVATSKA

VUKOVARSKO-SRIJEMSKA ŽUPANIJA
ŽUPAN

Klasa: 350-02/14-01/01
Urbroj: 2196/1-01-14-1
Vinkovci, 5. svibnja 2014. godine

Sukladno članku 98. stavak 5. Zakona o prostornom uređenju i gradnji ("Narodne novine" broj 76/07, 38/09, 55/11, 90/11 i 50/12) i čl. 188. Zakona o prostornom uređenju ("Narodne novine" br. 153/13), Župan Vukovarsko-srijemske županije, po zahtjevu općine Lovas za suglasnost na Konačni prijedlog II. Izmjena i dopuna Prostornog plana uređenja općine Lovas izdaje:

SUGLASNOST

Konačni prijedlog II. Izmjena i dopuna Prostornog plana uređenja općine Lovas izrađen od Zavoda za prostorno planiranje d.d. Osijek, Vijenac Paje Kolarića 5a, 31000 Osijek, iz travnja 2014. godine u skladu je sa Prostornim planom Vukovarsko-srijemske županije ("Službeni vjesnik" Vukovarsko-srijemske županije broj 7/02, 8/07, 9/07 i 9/11).

Ova Suglasnost izdaje se na temelju priloženog Konačnog prijedloga II. Izmjena i dopuna Prostornog plana uređenja općine Lovas, Izvješća o javnoj raspravi, Mišljenja Zavoda za prostorno uređenje Vukovarsko-srijemske županije, Klasa: 350-02/14-01/13, Ur.broj: 2196/1-10-04-14-2 od 30. travnja 2014. godine i Nacrta Odluke o donošenju Izmjena i dopuna Prostornog plana uređenja općine Lovas od 22. travnja 2014. godine s prilogima iz članka 58. Zakona o prostornom uređenju i gradnji ("Narodne novine" broj 76/07, 38/09, 55/11, 90/11 i 50/12), kojim je utvrđeno da je Konačni prijedlog II. Izmjena i dopuna Prostornog plana uređenja općine Lovas usklađen sa Prostornim planom Vukovarsko-srijemske županije ("Službeni vjesnik" Vukovarsko-srijemske županije broj 7/02, 8/07, 9/07 i 9/11).

ŽUPAN

Božo Galić, dipl. ing.

DOSTAVITI:

1. Općina Lovas, 32 237 Lovas,
A. Starčevića 5
2. Evidencija, ovdje
3. Arhiva



32000 Vukovar, Županijska 9, Palača Srijem, tel: 032/454-201, 454-202; fax: 032/454-200, 454-205
32100 Vinkovci, Glagoljska 27/II, tel: 032/344-201, 332-281; fax: 032/331-981; E-mail: vsz-zupan@vk.htnet.hr

ZAVOD ZA PROSTORNO UREĐENJE
VUKOVARSKO-SRIJEMSKJE ŽUPANIJE
32 100 Vinkovci, Glagoljaška 27

Klasa: 350-02/14-01/13
Ur.broj: 2196/1-10-04-14-2
Vinkovci, 30. travnja 2014.g.

OPĆINA LOVAS
32237 LOVAS
A.Starčevića 5

Sukladno članku 98. stavak 3. Zakona o prostornom uređenju i gradnji ("Narodne novine" br. 76/07, 38/09, 55/11, 90/11 i 50/12) i čl. 188. Zakona o prostornom uređenju ("Narodne novine" br. 153/13) Zavod za prostorno uređenje Vukovarsko-srijemske županije, u postupku izdavanja suglasnosti na Konačni prijedlog II. Izmjena i dopuna Prostornog plana uređenja općine Lovas daje

MIŠLJENJE

Konačni prijedlog II. Izmjena i dopuna Prostornog plana uređenja općine Lovas, izrađen od Zavoda za prostorno planiranje d.d. Osijek, iz travnja 2014.g., ispravljen je sukladno danim primjedbama od 28. travnja 2014.g. i usklađen je sa Prostornim planom Vukovarsko-srijemske županije ("Službeni vjesnik" Vukovarsko-srijemske županije br. 7/02, 8/07, 9/07 i 9/11).


Potpisateljica:
Katica Vukovac, dipl.iur.

III. OBVEZNI PRILOZI

A) OBRAZLOŽENJE IZMJENA I DOPUNA PROSTORNOG PLANA UREĐENJA OPĆINE LOVAS

1. OBRAZLOŽENJE IZMJENA I DOPUNA OPĆINE LOVAS

Općina Lovas donijela je Odluku o izradi II. Izmjena i dopuna prostornog plana uređenja Općine (PPUO) Lovas ("Službeni vjesnik" Vukovarsko-srijemske županije, broj 5/12 i 16/12).

II. Izmjene i dopune PPUO Lovas obuhvaćaju tekstualni i grafički dio.

U odnosu na važeći PPUO Lovas napravljene su izmjene i dopune, a dio izmjena i dopuna prikazan je na kartografskom prikazu 0. "Pregledna karta izmjena i dopuna", a objašnjenja su u tekstu koji slijedi:

Izmjena i dopuna broj 1.

Ova izmjena i dopuna odnosi se na korekciju kartografskih prikaza i odredbi vezanih za lokaciju neuređenog odlagališta otpada "Šljivici".

Izmjena i dopuna broj 2.

Ova izmjena i dopuna odnosi se na korekciju definirane javne i društvene namjene unutar građevinskog područja naselja Opatovac na način da se sa k.č.br. 440 k.o. Opatovac ukida javna i društvena namjena te se javna i društvena namjena definira na k.č.br. 439 k.o. Opatovac.

Izmjena i dopuna broj 3.

Ova izmjena i dopuna odnosi se na definiranje dvije lokacije za smještaj reciklažnog dvorišta za komunalni i građevinski otpad, a to su:

- prva lokacija je na prostoru neuređenog odlagališta otpada "Šljivici"
- druga lokacija je unutar zone gospodarske namjene-proizvodne (pretežito industrijske I1) u naselju Lovas.

Izmjena i dopuna broj 4.

Ova izmjena i dopuna odnosi se na proširenje područja Zimovnika u Opatovcu te određivanje namjene i uvjeta gradnje unutar navedenog područja.

Temeljem Idejnog rješenja Zimovnika u Opatovcu (GF-Zagreb, i Hidroing Osijek) definirana je zona za izgradnju zimovnika.

Izmjena i dopuna broj 5.

Ova izmjena i dopuna odnosi se na proširenje zone gospodarske namjene-proizvodne (pretežito poljoprivredne-IP) u naselju Lovas.

Izmjena i dopuna broj 6.

Ova Izmjena i dopuna odnosi se na formiranje nove gospodarske zone u Opatovcu, odnosno izdvojenog građevinskog područja izvan naselja Gospodarska zona "Opatovac" unutar kojeg je definirana gospodarska namjena (I) te način i uvjeti gradnje.

Izmjena i dopuna broj 7.

Ova izmjena i dopuna odnosi se na određivanje sustava navodnjavanja na području Općine Lovas prema "Studiji vodnogospodarskog uređenja i višenamjenskog korištenja ritova na području Općine Lovas i Tompojevci" te "Idejnom projektu revitalizacije ritova na području Lovasa i Tompojevaca".

Izmjena i dopuna broj 8.

Ova izmjena i dopuna odnosi se na određivanje lokacije i formiranje građevinskog područja izvan naselja "Kampiralište Opatovac" unutar kojeg je definirana ugostiteljsko-turistička namjena-kampiralište, kao i uvjeti gradnje.

Izmjena i dopuna broj 9.

Ova izmjena i dopuna odnosi se na određivanje biciklističke rute Dunav i Srijem temeljem "Studijske analize i idejnih rješenja biciklističke rute Dunav kroz Vukovarsko-srijemsku županiju", kao i uvjeta gradnje.

Izmjena i dopuna broj 10.

Ova izmjena i dopuna odnosi se na formiranje zone za smještaj plutajućih objekata u Opatovcu, kao i uvjeta gradnje.

Izmjena i dopuna broj 11.

Ova izmjena i dopuna odnosi se na formiranje nove gospodarske zone "Vupik" odnosno izdvojenog građevinskog područja izvan naselja Gospodarske zone "Vupik" unutar kojeg je definirana gospodarska pretežito poljoprivredna namjena (IP) te način i uvjeti gradnje.

Izmjena i dopuna broj 12.

Ova izmjena i dopuna odnosi se na formiranje poljoprivrednih zona na području Općine Lovas.

Izmjena i dopuna broj 13.

Ova izmjena i dopuna odnosi se na korekciju odredbi i kartografskih prikaza vezanih za uređenje, rekonstrukciju i izgradnju nerazvrstanih cesta na području Općine Lovas.

Izmjena i dopuna broj 14.

Ova izmjena i dopuna odnosi se na omogućavanje korištenja i gradnje postrojenja za proizvodnju električne i/ili toplinske energije koja koriste obnovljive izvore energije na prostoru Općine Lovas.

Izmjena i dopuna broj 15.

Ova izmjena i dopuna odnosi se na usklađivanje sa zahtjevima Ministarstva zaštite okoliša, a odnose se na:

- područje ekološke mreže važno za divlje svojte i stanišne tipove Dunav-Vukovar,
- potencijalno područje europske ekološke mreže Natura 2000, stepska staništa kod Opatovca.

Izmjena i dopuna broj 16.

Korekcija područja obuhvata "memorijalnog područja" u naselju Lovas, ukidanje obveze izrade urbanističkog plana uređenja za navedeno područje te korekcija Odredbi za provođenje.

Izmjena i dopuna broj 17.

Ova izmjena i dopuna odnosi se na usklađivanje s Izmjenama i dopunama Prostornog plana Vukovarsko-srijemske županije iz 2007. i 2011. godine.

Izmjena i dopuna broj 17a.

Usklađenje prometne infrastrukture na način da je unešena trasa brze ceste (nova trasa D2-dionica Srijemske granične transverzale), a odredbama za provođenje definiran zaštitni koridor od 100,0 m uz navedenu trasu planirane ceste). Trasa Srijemske granične transverzale i raskrižja na njoj unešena su temeljem idejnog projekta (Rencon d.o.o. osijek, 2010. god.)

Izmjena i dopuna broj 17b.

Usklađivanje elektroničkih komunikacija na način da je u tekstu Plana pojam "telekomunikacije" zamijenjen je pojmom "elektroničke komunikacije". U kartografskom dijelu Plana unešene su zone (krugovi) u kojima je moguća izgradnja samostojećih antenskih stupova pokretnih komunikacija. Temeljem županijskog plana ukinut je poštanski ured u Opatovcu. Trase vodova električkih komunikacija usklađene sa smjernicama županijskog plana i dobivenim podacima o izvedenoj mreži.

Odredbe za provođenje PPUO Lovas za područje elektroničkih komunikacija usklađen je s Prostornim planom Vukovarsko-srijemske županije.

Izmjena i dopuna broj 17c.

Korekcija trasa vodoopskrbe.

Izmjena i dopuna broj 17d.

Korekcija područja akumulacije "Opatovac" i brane.

Izmjena i dopuna broj 17e.

Korekcija lokacije uređaja za pročišćavanje otpadnih voda.

2. IZMJENE I DOPUNE TEKSTUALNOG DIJELA PLANA

Tekstualni dio PPUO Lovas mijenja se i dopunjava na sljedeći način:

- Na stranici 43., u poglavlju: "1.1.2.4. Komunalna infrastruktura", naslov: "Pošta i telekomunikacije" kao i pripadajući tekst, mijenjaju se i glase:

"Pošta i elektroničke komunikacije

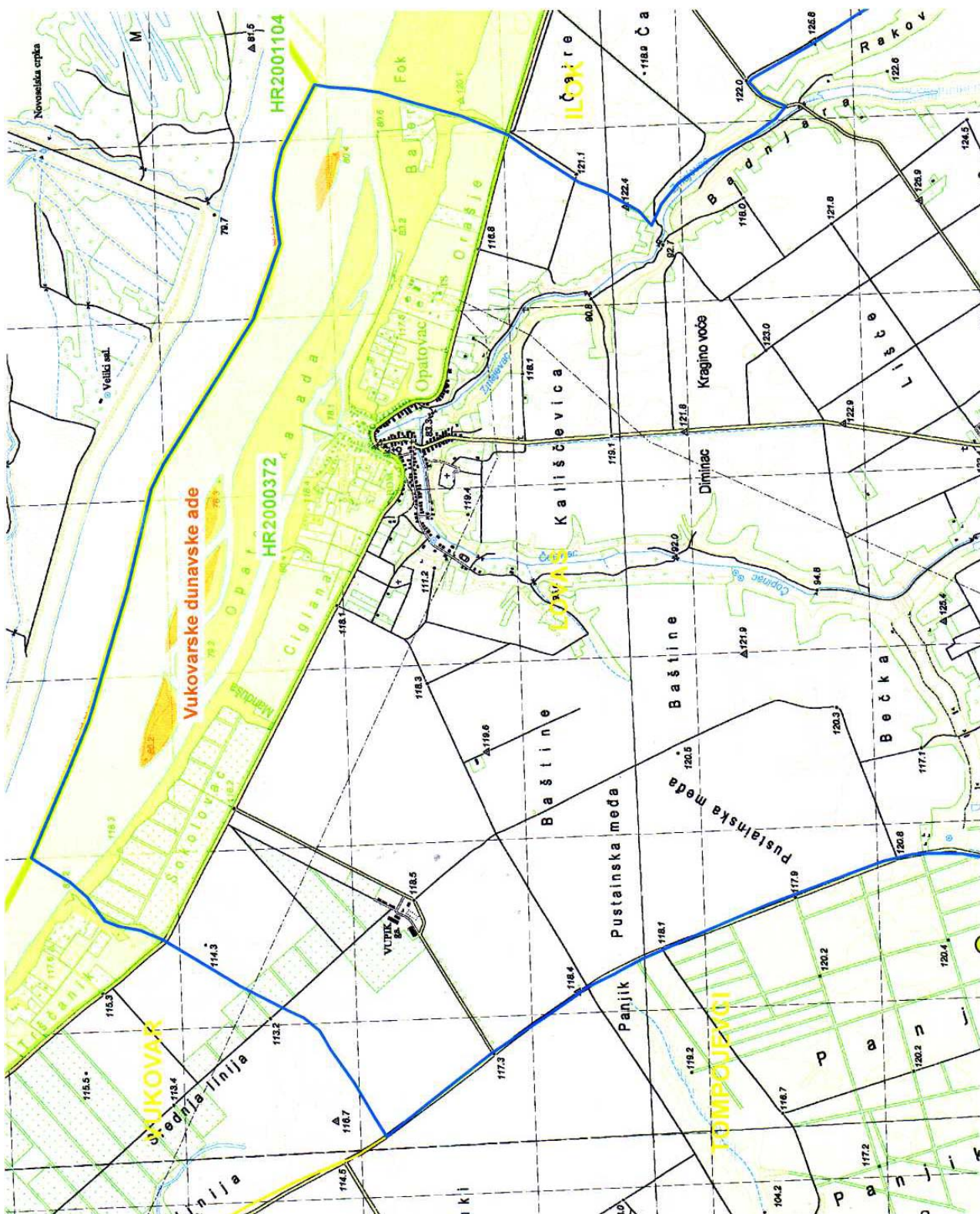
U Općini Lovas postoji poštanski ured 32237 Lovas, mjesne telefonske centrale u naseljima Lovas i Opatovac, te dvije bazne postaje.

Na području Općine Lovas izvedena je i fiksna telefonska mreža. Prostor Općine Lovas pokriven je među ostalim i RTV signalom preko mreže postojećih objekata za emitiranje RTV programa, iako na području Općine nema objekata šticećenih koridora."

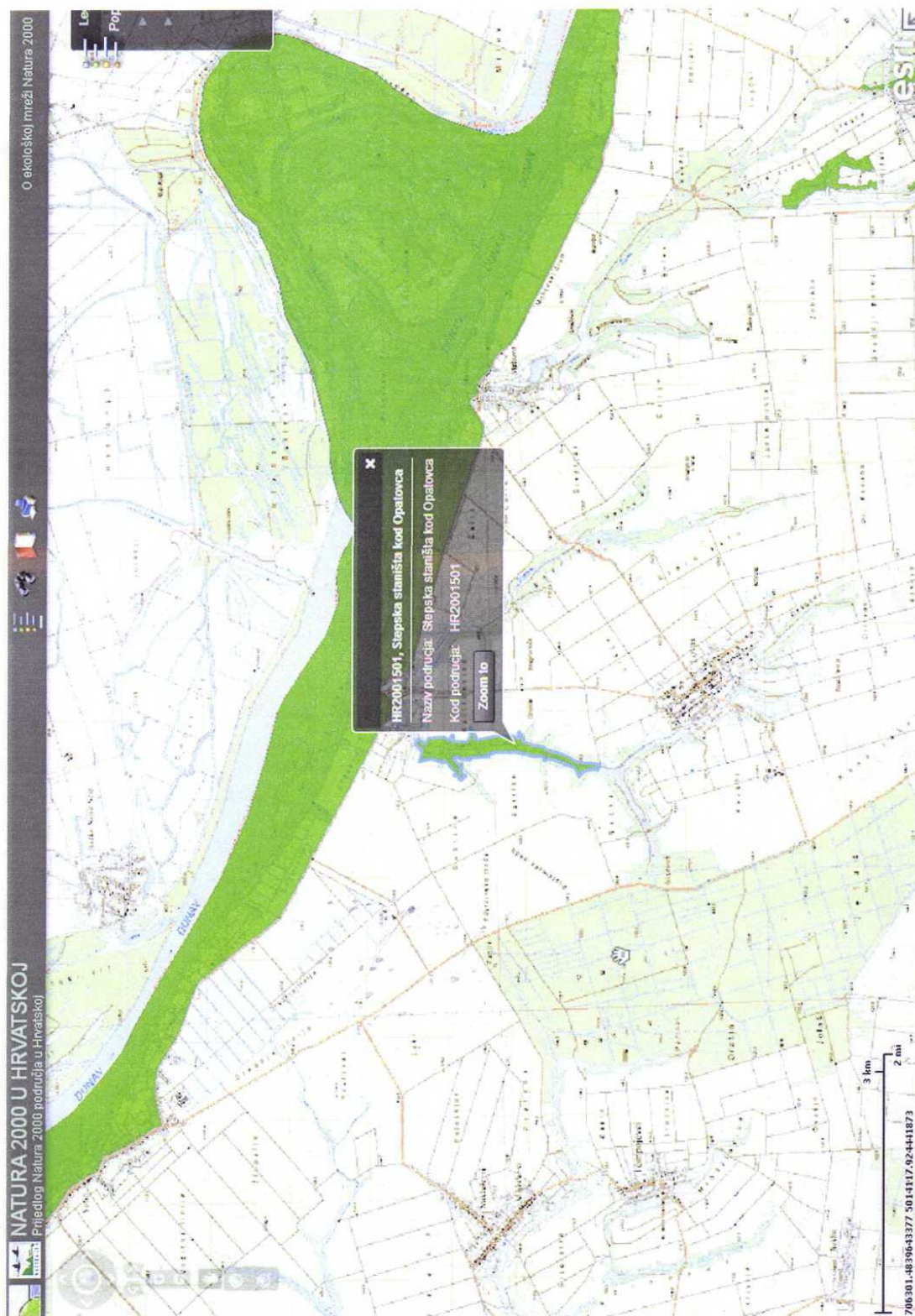
- Na stranici 68., u poglavlju: "1.1.2.6. Zaštita okoliša, zaštita prirode i kulturne baštine" u naslovu: "Zaštita prirode" dodaje se pasus 2. koji glasi:

"Na području Općine Lovas nalazi se zaštićeno područje Vukovarske dunavske ade posebni rezervat šumske vegetacije temeljem Zakona o zaštiti prirode (NN, br. 70/2005, 139/2008, 57/2001).

Obuhvat Općine Lovas ulazi u područje ekološke mreže važno za divlje svojte i stanišne tipove, HR2000372, Dunav-Vukovar, sukladno Uredbi o proglašenju ekološke mreže (NN, br. 109/2007). Navedeno područje ekološke mreže ujedno je i potencijalno područje europske ekološke mreže Natura 2000 kao i HR2001501, Stepska staništa kod Opatovca."



Područje ekološke mreže važno za divlje svojte i stanišne tipove na prostoru Općine Lovas



Područje ekološke mreže i potencijalno područje europske ekološke mreže Natura 2000

- Na stranici 74., u poglavlju: "1.1.3.1. Planski pokazatelji i obveze iz dokumenata prostornog uređenja šireg područja", naslov: "Telekomunikacijski promet" mijenja se i glasi: "Elektroničko komunikacijski promet", te se riječ: "telekomunikacija" u različitim padežima zamjenjuje s riječima: "elektronička komunikacija".
- Na stranici 83., u poglavlju: "2.1.1. Razvoj općinskog središta i naselja posebnih funkcija i infrastrukturnih sustava", naslov: "Pošta i telekomunikacije" mijenja se i glasi: "Pošta i elektroničke komunikacije", te riječ: "telekomunikacija" u različitim padežima zamjenjuje se riječima: "elektronička komunikacija".
- Na stranici 108., u poglavlju: "3.2.1. Iskaz prostornih pokazatelja za namjenu površina" tablica se mijenja i glasi:

ISKAZ PROSTORNIH POKAZATELJA ZA NAMJENU POVRŠINA					
		oznaka	ha	% P Općine	stan/ha
	Naselje Lovas				
1.1.	Građevinska područja	GP			
1.1.1.	Pretežno stambeno mješovita- izgrađena		82,10		14,21
1.1.2.	Pretežno stambeno mješovita- neizgrađena		37,57	planirano	15,00
1.1.3.	Javna i društvena		2,20		
1.1.4.	Gospodarska namjena proizvodna	II	17,24		
1.1.5.	Gospodarska namjena proizvodna-poljoprivredna	IP	28,60		
1.1.6.	Javne zelene površine	Z1	5,75		
1.1.7.	Javne zelene površine – memorijalno područje	Z4	1,65		
1.1.8.	Sportsko-rekreacijska	R	4,29		
1.1.9.	Groblje		2,85		
1.1.10.	Gospodarska namjena-reciklažno dvorište građevinskog i komunalnog otpada	G	1,47		
	UKUPNO G.P. NASELJA LOVAS		179,40	4,22	10,20
	UKUPNO		183,72		

".

- Na stranici 109., u poglavlju: "3.2.1. Iskaz prostornih pokazatelja za namjenu površina" u 3 pasusu, broj: "168,01" zamjenjuje se brojem: "179,40", broj: "23,65" zamjenjuje se brojem: "27,61" te broj: "32,13" zamjenjuje se brojem: "37,52".

Tablica se mijenja i glasi:

ISKAZ PROSTORNIH POKAZATELJA ZA NAMJENU POVRŠINA					
		oznaka	ha	% P Općine	stan/ha
	Naselje Opatovac				
1.1.	Građevinska područja	GP			
1.1.1.	Pretežno stambeno mješovita- izgrađena		37,19		11,08
1.1.2.	Pretežno stambeno mješovita- neizgrađena		15,74	planirano	15,00
1.1.3.	Javna i društvena		0,65		
1.1.4.	Gospodarska namjena proizvodna	II	5,57		
1.1.5.	Javne zelene površine	Z1	0,13		
1.1.6.	Sportsko-rekreacijska	R	1,32		
1.1.7.	Groblja	G	2,16		
1.1.8.	Gospodarska namjena	I	27,97		

1.1.9.	Ugostiteljsko-turistička namjena	T3	0,68		
1.1.10.	Gospodarska namjena proizvodna-poljoprivredna	IP	19,18		
	UKUPNO G.P. NASELJA OPATOVAC		55,03	1,46	11,77
	UKUPNO		110,50		

"

- Na stranici 110., u poglavlju: "3.2.1. Iskaz prostornih pokazatelja za namjenu površina:
"tablica 3. mijenja se i glasi:

TABLICA 3

ISKAZ PROSTORNIH POKAZATELJA ZA NAMJENU POVRŠINA					
		oznaka	ha	%	stan/ha
	Općina Lovas		4252,00	100,00	0,37
1.1.	Građevinska područja naselja	GP			
1.1.1.	Pretežno stambeno mješovita-izgrađeno		119,28	2,80	13,23
1.1.2.	Pretežno stambeno mješovita-neizgrađeno		53,31	1,22	15,00
1.1.3.	Javna i društvena		2,89	0,07	
1.1.4.	Gospodarska namjena proizvodna	II	17,24	0,40	
1.1.5.	Gospodarska namjena proizvodna-poljoprivreda	IP	28,60	0,67	
1.1.6.	Javne zelene površine	Z1	5,88	0,14	
1.1.7.	Javne zelene površine-memorijalno područje	Z4	1,65	0,07	
1.1.8.	Sportsko-rekreacijska	R	5,61	0,13	
	UKUPNO		234,43	5,51	
1.2.	Građevinska područja - izdvojena	GP			
1.2.1.	Gospodarska namjena - industrijska	II	5,57	0,13	
1.2.2.	Gospodarska namjena - poljoprivredna	IP	29,18	0,68	
1.1.3.	Gospodarska namjena	I	27,97		
1.1.4.	Gospodarska namjena-reciklažno dvorište građevinskog i komunalnog otpada	G	1,47		
1.1.5.	Ugostiteljsko-turistička namjena	T3	0,68		
1.2.6.	Groblja		5,01	0,13	
	UKUPNO		69,88	1,63	
1.3.	Poljoprivredne površine	P			
1.3.1.	Osobito vrijedno obradivo tlo	P1	3061,62	72,00	
1.3.2.	Ostala obradiva tla	P3	417,92	9,84	
	UKUPNO		3479,54	81,83	
1.4.	Šumske površine				
1.4.1.	Šume gospodarske namjene	Š1	43,00	1,01	
1.4.2.	Šume posebne namjene	Š3	104,00	2,45	
	UKUPNO		147,00	3,45	
1.5.	Vodne površine	V-H	252,68	5,93	
1.6.	Površine infrastrukturnih sustava		70,51	1,65	
	OPĆINA UKUPNO		42,71 km²	100,00	36,97 st/km

"

- Na stranici 110., u poglavlju: "3.2.1. Iskaz prostornih pokazatelja za namjenu površina", u naslovu: "Građevinska područja naselja", u pasusu 1. iza riječi: "Građevinska područja naselja" dodaju se riječi: "i "4.3. Izdvojena građevinska područja" ".
- Na stranici 112., u poglavlju: "3.2.1. Iskaz prostornih pokazatelja za namjenu površina", u naslovu: "Razvoj i uređenje prostora izvan naselja", u podnaslovu: "Poljoprivredna tla isključivo osnovne namjene" u pasusu 1., broj: "35,38" zamjenjuje se brojem: "34,79", broj: "83,21" zamjenjuje se brojem: "81,83", broj: "31,19" zamjenjuje se brojem: "30,61", broj: "73,36" zamjenjuje se brojem: "72,00", broj: "4,18" zamjenjuje se brojem: "4,17" i broj: "9,85" zamjenjuje se brojem: "9,84".
- Na stranici 119., u poglavlju: "3.3.1. Gospodarske djelatnosti" u naslovu: "Turizam", dodaje se novi podnaslov i pripadajući tekst koji glase:

"Ugostiteljsko-turistička zona

Na prostoru naselja Opatovac kod akumulacije "Opatovac" formirano je izdvojeno građevinsko područje izvan naselja "Kampiralište Opatovac" unutar kojeg je moguć smještaj kampirališta koji će obogatiti turističku ponudu Općine Lovas."
- Na stranici 120., u poglavlju: "3.3.1. Gospodarske djelatnosti", u naslovu: "Industrija, obrtništvo i poduzetništvo", pasus 6., mijenja se i glasi:

"U svrhu razvoja industrije, obrtništva i poduzetništva na području Općine Lovas planirane su gospodarske zone:

 - u Lovasu uz županijsku cestu Ž4174 u zapadnom dijelu naselja površine 45,85 ha,
 - gospodarska zona "Panjik" površine 10,00 ha,
 - gospodarska zona-proizvoda uz državnu cestu D2 u Opatovcu,
 - gospodarska zona "Opatovac" uz državnu cestu D2 u Opatovcu",
 - gospodarska zona "Vupik" uz lokalnu cestu L-46016."
- Na stranici 131., u poglavlju: "3.4.1. Područja primjene posebnih mjera uređenja i zaštite", u naslovu: "Zaštita posebnih vrijednosti i obilježja" iza pasusa 7., dodaje se novi pasus 8., koji glasi:

"Za područje Općine Lovas uvjeti i mjere zaštite prirode su:

 - očuvati šikare sprudove i priobalni pojas velikih rijeka, izbjegavati regulaciju vodotoka, utvrđivanje obala, kanaliziranje i promjene vodnog režima vodenih i močvarnih staništa,
 - očuvati raznolikost staništa na vodotocima (neutvrđene obale, sprudovi, brzaci, slapovi i dr.) i povoljnu dinamiku voda (meandriranje, prenošenje i odlaganje nanosa, povremeno prirodno poplavlivanje rukavaca i dr.),
 - očuvati vodena i močvarna staništa u što prirodnijem stanju, štiti područja prirodnih vodotoka kao ekološki vrijedna područja,
 - izgradnju elektrana na obnovljive izvore energije planirati u područjima najmanjeg utjecaja na prirodne vrijednosti, tj. u područjima koja nisu izdvojena kao posebno značajna (zaštićena ili područja ekološke mreže),

- pri odabiru lokacije za elektrane na obnovljive izvore energije, izbjegavati područja rasprostranjenosti ugroženosti i rijetkih stanišnih tipova, zaštićenih i/ili ugroženih vrsta flore i faune, uzeti u obzir karakteristike vodnih resursa i elemente krajobraza, a posebno ciljeve očuvanja ekološke mreže i moguće kumulativne utjecaje više planiranih elektrana."
- Na stranici 132., u poglavlju: "3.4.1. Područja primjene posebnih mjera uređenja i zaštite", u naslovu: "Područja i dijelovi primjene planskih mjera zaštite" u pasusu 2., u točki 2. broj: "35,56" zamjenjuje se brojem: "45,85".
- Na stranici 134., u poglavlju: "3.5. Razvoj infrastrukturnih sustava", u naslovu: "3.5.1. Prometni sustav", u podnaslovu: "Cestovni promet" iza pasusa 13., dodaje se novi pasus 14., koji glasi:

"Na području Općine planirane su i rute dvije značajne biciklističke staze:

- Ruta Dunav koja prati trasu postojeće državne ceste D2.
Ruta Dunav dio je međunarodne biciklističke rute Euro Vela 6 i na području Republike Hrvatske položena je od granice s Republikom Mađarskom (Duboševica) sve do granice s Republikom Srbijom (Ilok), prateći pri tome rijeku Dunav. Biciklistička ruta je biciklistička prometnica visoke razine uslužnosti (brze biciklističke staze) s dvosmjernim biciklističkim tokom, u pravilu odvojene od pješačkog i motornog prometa. Prvenstveno je namijenjena daljinskom povezivanju urbanih središta.
- Ruta Srijem koja od naselja Mohovo uz Dunav i preko naselja Lovas dolazi do trase postojeće županijske ceste Ž4173 (uz trasu koja ide sve do naselja Tovarnik) i alternativna je veza za biciklističku rutu Sava."

Dosadašnji pasus 14., postaje pasus 15.

- Na stranici 135., u poglavlju: "3.5. Razvoj infrastrukturnih sustava", u naslovu: "3.5.1. Prometni sustav", u podnaslovu: "Riječni promet" iza pasusa 4., dodaje se novi pasus 5., koji glasi:

"Zapadno od zone zimovnika kod Opatovca planirana je zona za postavljanje plutajućih objekata. Vrste plutajućih objekata definirane su posebnim propisom, a Odredbama za provođenje propisana su osnovna prostorna ograničenja i uvjeti koji planirani plutajući objekti moraju zadovoljiti.

Prvenstveno se radi o mogućnosti formiranja ugostiteljskih, sportskih i turističkih sadržaja na plutajućim objektima."

Dosadašnji pasus 5., postaje pasus 6.

- Na stranici 135., u poglavlju: "3.5. Razvoj infrastrukturnih sustava", u naslovu: "3.5.1. Prometni sustav", podnaslov: "Pošta i telekomunikacije" zamjenjuju se novim koji glase: "Pošta i elektroničke komunikacije".

Pasusu od 1.-5. mijenjaju se i glase:

"U Općini Lovas postoji poštanski ured 32237 Lovas.

Na području Općine Lovas postoje mjesne telefonske centrale u naseljima Lovas i Opatovac.

U Općini Lovas izvedena je fiksna telefonska mreža.

Od postojeće mreže pokretnih komunikacija u Općini Lovas nalaze se dvije bazne postaje."

Dosadašnji pasusi 6.-8. postaju pasusi 5.-7.

- Na stranici 136., u poglavlju: "3.5. Razvoj infrastrukturnih sustava", u naslovu: "3.5.2. Energetski sustav" iza podnaslova: "Elektroopskrba" i pripadajućeg teksta dodaje se novi podnaslov i pripadajući tekst koji glase:

"OBNOVLJIVI IZVORI ENERGIJE

Sukladno Strategiji energetskog razvoja Republike Hrvatske, u koju su uključene i smjernice održivog energetskog razvoja Europske unije, podstiče se korištenje obnovljivih energetskih izvora (energija sunca, vjetra biomase i dr.). na području Općine Lovas postoje resursi obnovljive energije, posebno biomase.

Planom se omogućava planiranje i izgradnja postrojenja za proizvodnju električne energije i/ili toplinske energije (elektrana i sl.) koje kao resurs koriste obnovljive izvore energije (vjetar, sunce, biomasa i sl.) uz obvezu smještaja izvan područja: zaštićene prirode, zaštićenih krajolika, zaštićenih područja graditeljske baštine i arheoloških lokaliteta te drugih područja za koje uvjete korištenja i uređenja prostora određuju državne ustanove i ustanove s javnim ovlastima.

Proizvedena električna energija može se koristiti za vlastite elektroenergetske potrebe, a višak ili ukupna proizvedena električna energija bi se predavala u elektrodistribucijski sustav. Za omogućavanje preuzimanja viška ili ukupne proizvedene električne energije u distribucijski sustav nužno je omogućiti izgradnju potrebnih elektroenergetskih postrojenja, a to su: rasklopna postrojenja 10(20) kV i/ili TS 10(20)/0,4 kV i potrebnih priključnih KB 10(20) kV i KB 0,4 kV.

Postrojenja za proizvodnju električne energije i/ili toplinske energije koja kao resurs koriste obnovljive izvore energije mogu se graditi izvan granica građevinskih područja, u izdvojenim građevinskim područjima i unutar granica građevinskog područja naselja.

Postrojenja za proizvodnju električne energije i/ili toplinske energije koja kao resurs koriste biogorivo, krute mase, bioplin i sl., mogu se graditi izvan granica građevinskih područja samo u sklopu namjena koja su dozvoljena izvan granica građevinskih područja kao npr. farme, proizvodno poljoprivredno-gospodarski pogoni i sl.

U izdvojenim građevinskim područjima gospodarske namjene (proizvodna, poslovna i poljoprivredna) mogu se kao resursi koristiti svi obnovljivi izvori energije, dok se u izdvojenim građevinskim područjima drugih namjena (ugostiteljsko-turističke, športsko-rekreacijske i dr.) kao resurs može se koristiti samo obnovljivi izvor energije kao što je sunce, vjetar i geotermalna energija.

Unutar granica građevinskih područja naselja postrojenja za proizvodnju električne energije i/ili toplinske energije koje kao resurs koriste obnovljive izvore energije sunce (solarni kolektori) mogu se graditi na građevnim česticama neovisno o namjeni (osim prometnih i javnih zelenih površina) sukladno posebnim propisima.

Postrojenja za proizvodnju električne energije i/ili toplinske energije (elektrana i sl.) koje kao resurs koriste obnovljive izvore energije koji mogu imati nepovoljan utjecaj na okoliš unutar granica građevinskog područja naselja mogu se graditi:

- u gospodarskim zonama pod uvjetom da udaljenost građevine postrojenja za proizvodnju električne energije i/ili toplinske energije od regulacijske linije i dvorišnih međa iznosi minimalno 5 m,
- na građevnoj čestici proizvodne namjene pod uvjetom da je udaljenost građevine postrojenja za proizvodnju električne energije i/ili toplinske energije od regulacijske linije je minimalno 10m, a od dvorišnih međa je minimalno 5m, (osim kada graniči sa građevnom česticom stambene te javne i društvene namjene udaljenost od dvorišne međe je minimalno 10m),
- na građevnoj čestici obiteljske stambene građevine pod uvjetom:
 - da ima postojeću građevinu za smještaj životinja do maksimalno 50 uvjetnih grla ili se ona istovremeno gradi s postrojenjem (ako postrojenje koristi kao jedan od resursa fekalije i/ili ostatke životinja),
 - udaljenost građevine postrojenja za proizvodnju električne energije i/ili toplinske energije od regulacijske linije je minimalno 50m, a od dvorišnih međa je minimalno 5m,
 - da proizvedenu električnu energiju i/ili toplinsku energiju većim dijelom koristi za vlastite potrebe, a manji dio za daljnju distribuciju u elektroenergetski sustav."
- Na stanici 140. u poglavlju "3.6. Postupanje s otpadom" iza podnaslova: "Opasni otpad" dodaje novi podnaslov i pripadajući tekst koji glase:

"RECIKLAŽNA DVORIŠTA

Na području Općine Lovas planira se formiranje dvaju reciklažnih dvorišta komunalnog i građevinskog otpada. Jedna lokacija je na prostoru izdvojenog građevinskog područja izvan naselja gospodarske namjene-reciklažno dvorište građevinskog i komunalnog otpada "Šljivici" i obuhvaća k.č.br. 2283 k.o. Lovas, a druga je unutar postojeće gospodarske zone i smještena je na dijelu k.č.br. 1776/12 k.o. Lovas.

Reciklažno dvorište je nužno opremiti komunalnim priključcima te osigurati dovoljnu manipulativnu površinu za dovoz i odvoz kontejnera. Planirana lokacija mora biti ograđena ogradom maksimalne visine 2,0 m.

Na lokaciji izdvojenog građevinskog područja izvan naselja gospodarske namjene-reciklažno dvorište građevinskog i komunalnog otpada "Šljivici" su kao predradnja formiranja novog reciklažnog dvorišta moguće radnje sa svrhom sanacije postojećeg stanja. Sanaciju je moguće voditi kao zaseban zahvat u prostoru.

Minimalna potrebna površina za formiranje reciklažnog dvorišta je 500 m²."

B) POPIS SEKTORSKIH DOKUMENATA I PROPIS AKOJE JE BILO POTREBNO POŠTIVATI U IZRADI PLANA

- Zakon o prostornom uređenju i gradnji (N.N., br. 76/07, 38/09, 55/11, 90/11 i 50/12)
- Pravilnik o mjerama zaštite od elementarnih nepogoda i ratnih opasnosti u prostornom planiranju i uređenju prostora (N.N., br. 29/83, 36/85 i 42/86)
- Pravilnik o sadržaju, mjerilima kartografskih prikaza, obveznim prostornim pokazateljima i standardu elaborata prostornih planova (N.N., br. 106/98, 39/04, 45/04 i 163/04)
- Pravilnik o osiguranju pristupačnosti građevina osobama s invaliditetom i smanjenom pokretljivosti (N.N., br. 78/13)
- Zakon o zaštiti i očuvanju kulturnih dobara (N.N., br. 69/99, 151/03 i 157/03- ispravak, N.N., br. 87/09, 88/10, 61/11, 25/12, 136/12 i 157/13)
- Zakon o zaštiti prirode (N.N., br. 80/13)
- Pravilnik o prostornim standardima, normativima te urbanističko-tehničkim uvjetima za planiranje mreže športskih objekata (N.N., br. 38/91)
- Zakon o javnim cestama (N.N., br. 180/04 i 138/06)
- Zakon o sigurnosti prometa na cestama (N.N., br. 67/08, 48/10, 74/11, 80/13 i 158/13)
- Pravilnik o uvjetima za projektiranje i izgradnju priključka i prilazu na javnu cestu (N.N., br. 119/07)
- Zakona o elektroničkim komunikacijama (N.N., br. 73/08, 90/11, 133/12 i 80/13)
- Zakon o energiji (N.N., br. 120/12)
- Zakon o tržištu električne energije (N.N., br. 22/13)
- Podzakonski akt
Opći uvjeti isporuke električne energije (N.N., br. 8/91)
Opći uvjeti za opskrbu električnom energijom (N.N., br. 14/06)
- Pravilnik o tehničkim normativima za izgradnju nadzemnih elektroenergetskih vodova nazivnog napona od 1 kV do 400 kV ("Službeni list" 65/88.; N.N., br. 55/96 i 24/97)
- Zakon o zaštiti okoliša (N.N., br. 80/13)
- Uredba o procjeni utjecaja zahvata na okoliš (N.N., br. 64/08, 67/09)
- Zakon o zaštiti zraka (N.N., br. 130/11)
- Zakon o zaštiti od buke (N.N., br. 30/09, 55/13 i 153/13)
- Pravilnik o najvišim dopuštenim razinama buke u sredini u kojoj ljudi rade i borave (N.N., br. 145/04.)
- Pravilnik o uvjetima za vatrogasne pristupe (N.N., br. 35/94 i 142/03)
- Pravilnik o hidrantskoj mreži za gašenje požara (N.N., br. 8/06)
- Zakon o zaštiti od požara (N.N., br. 92/10)
- Zakon o tržištu plina (N.N., br. 40/07)
- Pravilnik o tehničkim uvjetima i normativima za siguran transport tekućih i plinovitih ugljikovodika magistralnim naftovodima i plinovodima te naftovodima i plinovodima za međunarodni transport ("Službeni list" SFRJ, br. 26/85. i N.N., br. 53/91)
- Zakon o vodama (N.N., br. 153/09, 63/11, 130/11 i 56/13)
- Odluka o utvrđivanju granica vodnih područja (N.N., br. 79/10)
- Pravilnik o utvrđivanju zona sanitarne zaštite izvorišta (N.N., br. 55/11 i 47/13)
- Državni plan za zaštitu voda (N.N., br. 8/99)
- Zakon o komunalnom gospodarstvu (N.N., br. 26/03, 82/04, i 110/04)
- Zakon o održivom gospodarenju otpadom (N.N., br. 94/13)
- Pravilnik o zaštitnim i sigurnosnim zonama vojnih objekata (N.N., br. 175/03)
- Pravilnik o kriterijima za određivanje gradova i naseljenih mjesta u kojima se moraju graditi skloništa i drugi objekti za zaštitu (N.N., br. 2/91)
- Pravilnik o prostornim standardima, normativima te urbanističko-tehničkim uvjetima za planiranje mreže športskih objekata (N.N., br. 38/91)
- Zakon o zaštiti od elementarnih nepogoda (N.N., br. 73/97)
- Pravilnik o tehničkim, gospodarskim i drugim uvjetima za uređenje sredstava melioracijske odvodnje, te osnovama za tehničko i gospodarsko održavanje sustava (N.N., br. 4/98.)
- Uredba o klasifikaciji voda (N.N., br. 77/98)
- Uredba o opasnim tvarima u vodama (N.N., br. 78/98)

- Pravilnik o graničnim vrijednostima pokazatelja, opasnih i drugih tvari u otpadnim vodama (N.N., br. 40/99., 6/01 i 14/01)
- Pravilnik o zaštitnim mjerama i uvjetima za određivanje zona sanitarne zaštite izvorišta vode za piće (N.N., br. 22/86)-članak 43. i 214. ZV,
- Pravilnik o utvrđivanju zona sanitarne zaštite izvorišta (N.N., br. 66/11)
- Pravilnik o izradi Vodnogospodarske osnove Hrvatske (N.N., br. 120/03)
- Zakon o željeznici (N.N., br. 123/03, 30/04, 153/05 i 79/07)
- Zakon o sigurnosti u željezničkom prometu (N.N., br. 40/07)
- Pravilnik o posebnim uvjetima za izgradnju objekata i uređaja u zaštitnom pojasu željezničke pruge (N.N., br. 19/76, 2/77, 49/80, 53/83 i 42/90)
- Pravilnik o tehničkim uvjetima za sigurnost željezničkog prometa kojima moraju udovoljavati željezničke pruge (N.N., br. 84/94, 32/96 i 21/04)
- Pravilnik o željezničkoj infrastrukturi (N.N., br. 127/05 i 16/08)
- Zakon o zaštiti i spašavanju (N.N., br. 174/04, 79/07, 38/09 i 127/10)
- Pravilnik o mjerama zaštite od elementarnih nepogoda i ratnih opasnosti u prostornom planiranju i uređivanju prostora (N.N., br. 29/83, 36/85 i 42/86)
- Pravilnik o tehničkim normativima za skloništa (N.N., br. 53/91)
- Pravilnik o postupku uzbunjivanja stanovništva (N.N., br. 47/06 i 110/11)
- Pravilnik o metodologiji za izradu procjena Ugroženosti i planova zaštite i spašavanja (N.N., br. 38/08 i 118/12)
- Zakon o šumama (N.N., br. 140/05, 82/06, 129/08 i 80/10)
- Zakon o lovstvu (N.N., br. 140/05 i 75/09)
- Zakon o poljoprivrednom zemljištu (N.N., br. 39/13)

C) ZAHTJEVI I MIŠLJENJA IZ ČLANKA 79. I ČLANKA 94. ZAKONA O PROSTORNOM UREĐENJU I GRADNJI

1. ZAHTJEVI IZ ČLANKA 79. ZAKONA O PROSTORNOM UREĐENJU I GRADNJI

Nositelj izrade je prema članku 79. Zakona o prostornom uređenju i gradnji zatražio zahtjeve od trideset i šest nadležna tijela i osobe (njihov popis naveden je u Odluci o izradi, članak 8.).

Petnaest nadležnih tijela i osoba dostavilo je zahtjeve, a to su:

1. Ministarstvo zaštite okoliša i prirode, Zagreb
2. Ministarstvo kulture, Uprava za zaštitu kulturne baštine, Zagreb
3. Ministarstvo poljoprivrede, Zagreb
4. MORH, Uprava za materijalne resurse, Sektor za nekretnine, graditeljstvo i zaštitu okoliša, Zagreb
5. Upravni odjel za prostorno uređenje, gradnju i zaštitu okoliša Vukovarsko-srijemske županije, Vukovar
6. Ured državne uprave u Vukovarsko-srijemskoj županiji, Služba za gospodarstvo i imovinsko-pravne poslove Vukovar
7. Hrvatske šume, Uprava šuma Podružnica Vinkovci, Vinkovci
8. Hrvatska agencija za poštu i elektroničke komunikacije, Zagreb
9. Hrvatski telekom d.d., Zagreb
10. Hrvatske ceste d.o.o., za upravljanje, građenje i održavanje državnih cesta, Zagreb
11. Uprava za ceste Vukovarsko-srijemske županije, Vinkovci
12. Hrvatske vode, VGO za Dunav i Donju Dravu, Osijek
13. Vinkovački vodovod i kanalizacija d.o.o., Vinkovci
14. HEP-Operator distribucijskog sustava d.o.o., Elektra Vinkovci, Vinkovci
15. INA d.d., SD Istraživanje i proizvodnja nafte i plina, Zagreb

Preslici zahtjeva priloženi su u nastavku:

**REPUBLIKA HRVATSKA**MINISTARSTVO ZAŠTITE OKOLIŠA
I PRIRODE

10000 Zagreb, Ulica Republike Austrije 14

Tel: 01/ 3717 111 fax: 01/ 4866 100

Uprava za zaštitu prirode

KLASA: 612-07/13-57/75

URBROJ: 517-07-2-2-13-2

Zagreb, 16. travnja 2013.

VUKOVARSKO-SRIJEMSKA
ŽUPANIJA
OPĆINA LOVAS
Jedinstveni pravni odjelAnte Starčevića 5
32237 Lovas**PREDMET: II. Izmjene i dopune PPUO-a Lovas,**
u postupku izrade
- zahtjevi, dostavljaju se

Ministarstvo zaštite okoliša i prirode zaprimilo je vaš poziv za dostavu zahtjeva (podaci, planske smjernice i propisani dokumenti) iz djelokruga zaštite prirode u postupku donošenja II. Izmjena i dopuna Prostornog plana uređenja Općine Lovas u Vukovarsko-srijemskoj županiji, sukladno članku 79. Zakona o prostornom uređenju i gradnji (Narodne novine, br. 76/2007, 38/2009, 55/2011, 90/2011 i 50/2012).

Na području Općine Lovas nalazi se zaštićeno područje *Vukovarske dunavske ade - posebni rezervat šumske vegetacije*, temeljem Zakona o zaštiti prirode (Narodne novine, br. 70/2005, 139/2008 i 57/2011).

Obuhvat Općine Lovas ulazi u područje ekološke mreže važno za divlje svojite i stanišne tipove, *HR2000372, Dunav - Vukovar*, sukladno Uredbi o proglašenju ekološke mreže (Narodne novine, broj 109/2007).

Navedeno područje ekološke mreže ujedno je i potencijalno područje europske ekološke mreže Natura 2000 kao i *HR2001501, Stepska staništa kod Opatovca* (objavljeno na internet stranici <http://natura2000.dzrp.hr/natura/>).

Vezano za razloge izrade predmetnih izmjena i dopuna, korištenje obnovljivih izvora energije i proširenje područja zimovnika u Opatovcu te formiranje zone za smještaj plutajućih objekata u Opatovcu, Ministarstvo zaštite okoliša i prirode, temeljem članka 124. Zakona o zaštiti prirode, utvrđuje sljedeće uvjete i mjere zaštite prirode:

- očuvati šikare sprudove i priobalni pojas velikih rijeka, izbjegavati regulaciju vodotoka, utvrđivanje obala, kanaliziranje i promjene vodnog režima vodenih i močvarnih staništa,
- očuvati raznolikost staništa na vodotocima (neutvrđene obale, sprudovi, brzaci, slapovi i dr.) i povoljnu dinamiku voda (meandriranje, prenošenje i odlaganje nanosa, povremeno prirodno poplavljivanje rukavaca i dr.),
- očuvati vodena i močvarna staništa u što prirodnijem stanju, štititi područja prirodnih vodotoka kao ekološki vrijedna područja,

1/2

- izgradnju elektrana na obnovljive izvore energije planirati u područjima najmanjeg utjecaja na prirodne vrijednosti, tj. u područjima koja nisu izdvojena kao posebno značajna (zaštićena ili područja ekološke mreže),
- pri odabiru lokacije za elektrane na obnovljive izvore energije, izbjegavati područja rasprostranjenosti ugroženih i rijetkih stanišnih tipova, zaštićenih i/ili ugroženih vrsta flore i faune, uzeti u obzir karakteristike vodnih resursa i elemente krajobraza, a posebno ciljeve očuvanja ekološke mreže i moguće kumulativne utjecaje više planiranih elektrana.

Planirani zahvati koji mogu imati značajan utjecaj na ciljeve očuvanja i cjelovitost područja ekološke mreže podliježu ocjeni prihvatljivosti zahvata za ekološku mrežu, sukladno članku 36. Zakona o zaštiti prirode.

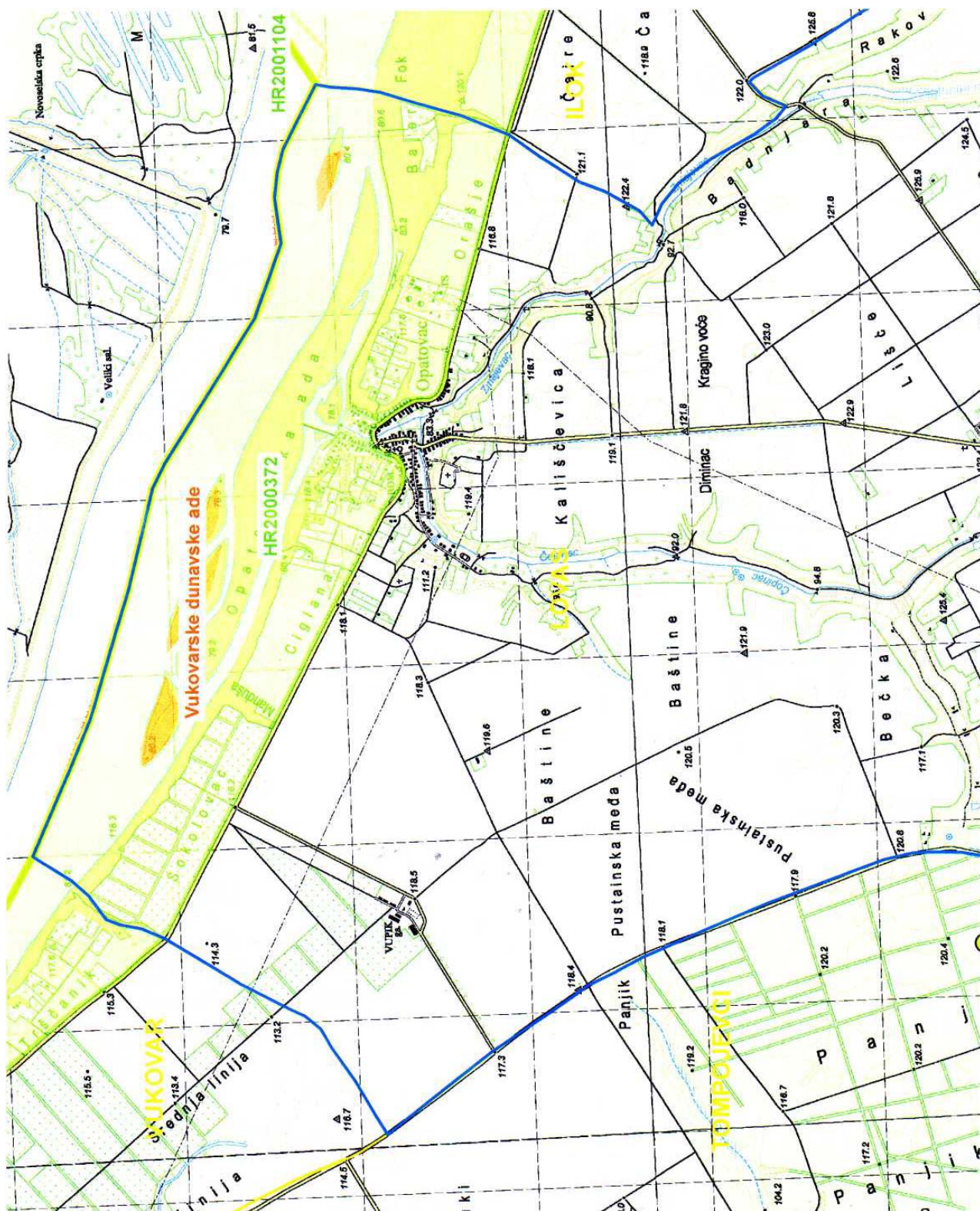
Privatnik:

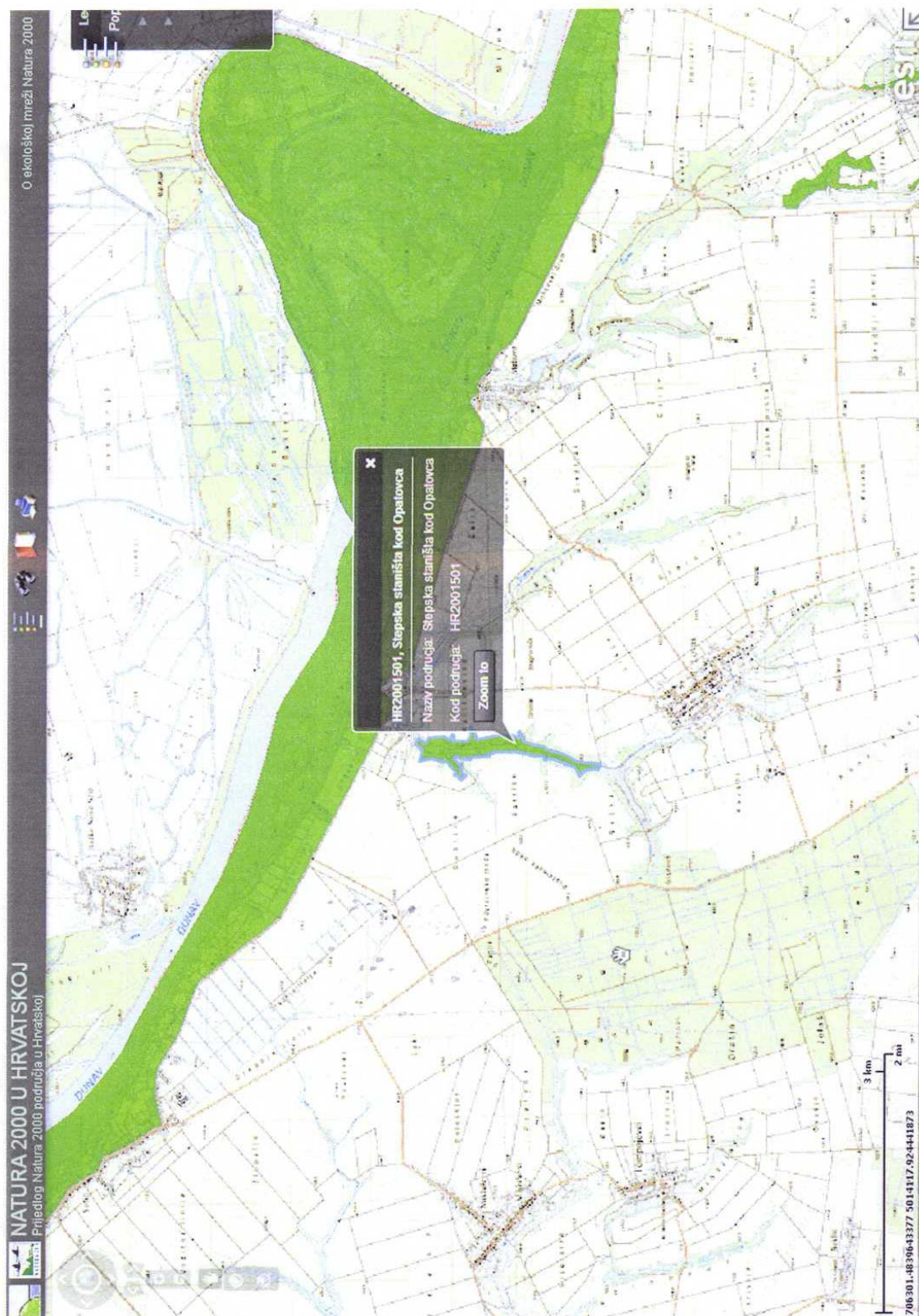
1. Grafički prikaz zaštićenih područja i područja ekološke mreže u obuhvatu PPUO-a Lovas
2. Grafički prikaz potencijalnih Natura 2000 područja u Općini Lovas
3. Ciljevi očuvanja područja ekološke mreže u Općini Lovas



Dostavlja se:

1. Naslovu
2. U spis predmeta – ovdje





Prilog 1.2. Područja ekološke mreže**- važna područja za divlje svojte i stanišne tipove**

šifra i naziv područja	ciljevi očuvanja		smjernice zaštite
# HR2000372	<i>divlje svojte</i>		5; 10; 100; 101; 102; 105; 106; 107; 109; 112; 121;122; 126; 129
Dunav - Vukovar	bolen ukrajinska paklara prugasti balavac sabljarka mali vretenac	<i>Aspius aspius</i> <i>Eudontomyzon mariae</i> <i>Gymnocephalus schraetser</i> <i>Pelecus cultratus</i> <i>Zingel streber</i>	
	stanišni tipovi		
	NKS šifra	NATURA	stanišni tip
	E.1.	91E0*	Priobalne poplavne šume vrba i topola



REPUBLIKA HRVATSKA
MINISTARSTVO KULTURE

Uprava za zaštitu kulturne baštine
Konzervatorski odjel u Vukovaru
32000 Vukovar, Županijska 5, p.p. 4
tel: 032/443-203, fax: 032/443-199

OPĆINA LOVAS
Ante Starčevića 5
32237 Lovas

Klasa: 612-08/13-10/0115
Ur.broj: 532-04-20/5-13-2
Vukovar, 28.03.2013.

Predmet: II. izmjene i dopune Prostornog plan a uređenja općine (ID PPUO) Lovasa
- Očitovanje o zahtjevima, daje se

Zaprimili smo vaš zahtjev za dostavom zahtjeva iz područja zaštite kulturne baštine za izradu II. izmjena i dopuna ID PPUO Lovasa (u daljnjem tekstu Plana), a koje su sadržane u Odluci o izradi Plana od 30.05.2012. g. i Izmjene i dopune odluke o izradi Plana od 28.12.2012. g.

Člankom 2. st. 9. navedene Odluke, kao razlog za izmjene i dopune Plana navodi se izmjena kartografskih prikaza i odredbi koje se odnose na memorijalna područja. Naknadno smo obaviješteni da se radi o memorijalnom području Minsko polje za koje se planira izraditi urbanističko-arhitektonsko rješenje uređenja.

Budući da Minsko polje nije zaštićeno kulturno dobro, a zbog povijesne važnosti stradanja Lovlašćana u Domovinskom ratu koje se dogodilo na toj lokaciji, temeljem čl. 3. Zakona o zaštiti i očuvanju kulturnih dobara (NN 69/99, 151/03, 157/03, 87/09, 88/10, 61/11, 25/12, 136/12) dajemo sljedeće preporuke ukoliko bi se mijenjali kartografski prikaz i odredbe koje se odnose na navedenu lokaciju.

1. Ne smanjivati zonu obuhvata memorijalnog područja iz važećeg Plana.
2. Kako bi se dobilo kvalitetno rješenje uređenja potrebno je provesti javni ili pozivni natječaj za urbanističko-arhitektonsko rješenje uređenja.
3. Prilikom izrade urbanističko-arhitektonskog rješenja uređenja potrebna je suradnja s Konzervatorskim odjelom, a na izvedbenu dokumentaciju potrebno je dobiti pozitivno mišljenje Odjela.

Po ostalim razlozima za promjenu Plana nemamo dodatnih zahtjeva, osim da je potrebno zadržati odredbe o zaštiti kulturnih dobara iz važećeg Plana.

S poštovanjem,

Stručni suradnik
Andrija Čavar

Pročelnica
Zdenka Predrijevac, dipl.inž.grad.



Dostaviti:

1. Naslovu
2. Dokumentacija, ovdje
3. Pismohrana, ovdje



REPUBLIKA HRVATSKA
MINISTARSTVO POLJOPRIVREDE

10000 Zagreb, Ul. grada Vukovara 78, P.P. 1034
Telefon: 61 06 111, Telefax: 61 09 201

KLASA: 350-02/13-01/399
URBROJ: 525-07/0377-13-2
Zagreb, 29. ožujka 2013. godine



VUKOVARSKO-SRIJEMSKA ŽUPANIJA
OPĆINA LOVAS
JEDINSTVENI UPRAVNI ODJEL

**Predmet : Odluka II. Izmjenama i dopunama Prostornog plana
uređenja Općine Lovas
- planske smjernice i propisani dokumenti - dostavljaju se -**

Na vaš broj :
Klasa : 350-02/13-01/02
Ur.broj : 2196/05-13-3
Od Lovas, 13. ožujka 2013. godine

Primljeno : 525 - Ministarstvo poljoprivrede: 28. ožujka 2013. godine.

Imajući u vidu, Vaš dopis, dostavljamo Vam - planske smjernice i propisane dokumente, temeljem Zakona o prostornom uređenju i gradnji (" Narodne novine " , br. 76/07.), a sukladno odredbi članka 79., stavka 1 do 4.

Zbog značaja poljoprivrednog zemljišta, za život čovjeka i činjenice, da je zemljište neobnovljivo, Ustav Republike Hrvatske odredio ga je kao dobro od interesa za Republiku, posebice ga štiti i njegovo se korištenje može odvijati pod uvjetima i na način propisan Zakonom o poljoprivrednom zemljištu.

Poljoprivredno zemljište je prvi i osnovni uvjet za poljoprivrednu proizvodnju, iz koje čovjek zadovoljava svoju primarnu potrebu za hranom, a preradom raznih poljoprivrednih proizvoda zadovoljava i niz drugih važnih životnih potreba (Zakon o poljoprivredi, Zakon o ekološkoj proizvodnji poljoprivrednih i prehrambenih proizvoda, Zakon o stočarstvu, Zakon o slatkovodnom ribarstvu, Zakon o morskom ribarstvu, Zakon o hrani i dr.).

Iako je Zakonom uređeno iskorištavanje i zaštita poljoprivrednog zemljišta, ipak je smanjenje njegove površine intenzivno, pa i zabrinjavajuće.

Vrlo važna činjenica, u svezi gubitka površine poljoprivrednog zemljišta, je ta, što je riječ o gubitku kvalitetnog obradivog poljoprivrednog zemljišta, a što je dobrim dijelom posljedica negospodarskog odnosa prema njemu, te izbjegavanje izgradnje na težim terenima i neplodnim zemljištima.

Pregledom dostavljene prostorne - planske dokumentacije, tijekom zadnjih godina, utvrđeno je, da se građevinska područja još uvijek proširuju na uređene komplekse obradivih poljoprivrednih površina (u vlasništvu Republike Hrvatske).

Osnovni bi cilj u budućnosti trebao biti - očuvanje, korištenje i uređenje poljoprivrednog zemljišta, prije svega za poljoprivrednu proizvodnju.

To se može postići jedino usklađivanjem svih interesa u prostoru u sklopu društvenih planova, posebice prostornih.

~

Imajući u vidu, da je korištenje prostora izvan građevinskog područja namijenjeno prioritetno, a dijelom isključivo, poljoprivredi, s težnjom očuvanja što većih i kontinuiranih površina i prirodnih režima - očuvanja ruralnog (seoskog) prostora, koji predstavlja izvor prirodnog (biološkog - okolišnog, poljoprivrednog) te društvenog (socijalnog - tradicijskog, kulturološkog, povijesnog) bogatstva, odnosno nasljeđa kojeg baštinimo još iz davnih vremena, a trebamo ga brižno održavati i svrsishodno koristiti čuvajući okoliš, kako bi ga skladno razvijali i kako bi bio na korist sadašnjim i budućim pokoljenjima, ovo Ministarstvo, ne podržava proširenje građevinskog područja na poljoprivredno zemljište P1 i P2 kategorije, izuzetak može predstavljati nemogućnost lociranja proširenja građevinskog područja na niže vrijedno poljoprivredno zemljište (što ne uključuje - golf igrališta), ili ono predstavlja nužnu legalizaciju već izgrađenih objekata.

Na temelju odredbi poglavlja IV. Promjena namjene poljoprivrednog zemljišta, Zakona o poljoprivrednom zemljištu („ Narodne novine “ , br. 152/08., 21/10. i 63/11.) i Zakona o prostornom uređenju i gradnji („ Narodne novine “ , br. 76/07.), te njihovih podzakonskih akata, a imajući pritom u vidu sadržaj, mjerila kartografskih prikaza prostornih planova gdje su obvezni brojevi i grafički prostorni pokazatelji s planskim znakovljem (Poljoprivredne površine ~ P1; P2; P3 i PŠ) ~ Hrvatski centar za poljoprivredu, hranu i selo - Zavod za tlo i očuvanje zemljišta utvrđivati će vrednovanje (bonitiranje) poljoprivrednih zemljišta, samo u postupku izrade prostornih planova, ukoliko ima bitnih promjena u odnosu na postojeće stanje, odnosno pokazatelje na jednom širem području.

Sve površine poljoprivrednog zemljišta u vlasništvu Republike Hrvatske, koje ovim PPU - a mijenjaju namjenu u građevinsko zemljište, moraju biti usklađene sa Programom raspolaganja poljoprivrednim zemljištem u vlasništvu RH, tj. u skladu sa Strategijom gospodarenja poljoprivrednim zemljištem u vlasništvu RH.

Ministarstvo poljoprivrede, temeljem članka 21. stavka 3. Zakona o poljoprivrednom zemljištu („ Narodne novine “ , br. 152/08., 21/10. i 63/11.) na prijedlog prostornih planova županije i Grada Zagreba, prostornih planova područja posebnih obilježja, te prostornih

planova uređenja općina i grada - daje mišljenje, odnosno suglasnost, te shodno tome - dužni ste - između ostalog - dostaviti ovom Ministarstvu:

1. Kartografske prikaze - novog (prijedlog) građevinskog područja u odnosu na - postojeće - građevinsko područje sa dopunama tabelarnog prikaza tumačenja razlikovnih površina (smanjenje i povećanje) po naseljima i namjenama.
2. Kartografski prikaz Programa raspolaganja poljoprivrednim zemljištem u vlasništvu Republike Hrvatske sa ucrtanim razlikovnim površinama građevinskog područja.
3. Dostaviti podatke - za ona poljoprivredna zemljišta na kojima se planira promjena namjene tog zemljišta (k.o., k.č. br., površina, kultura i vlasništvo - privatno / državno) odnosno - podaci iz katastra, te ih prikazati u tabličnom prikazu kako slijedi.

Tablica 1.

Pregled podataka o zemljištu koje je obuhvaćeno proširivanjem, odnosno smanjivanjem građevinskih područja

ASELJE	BROJ KATASTARSKE ČESTICE / k.o.	POVRŠINA	KULTURA	VLASNIŠTVO <i>privatno / državno</i>	NAMJENA





REPUBLIKA HRVATSKA
MINISTARSTVO OBRANE
ZAGREB

**UPRAVA ZA MATERIJALNE RESURSE
SEKTOR ZA NEKRETNINE, GRADITELJSTVO
I ZAŠTITU OKOLIŠA**
Služba za graditeljstvo i zaštitu okoliša

KLASA: 350-02/13-01/47
URBROJ: 512M3-020201-13- 2

Zagreb, 08. travnja 2013.

**VUKOVARSKO-SRIJEMSKA ŽUPANIJA
OPĆINA LOVAS**
Jedinstveni upravni odjel
32237 LOVAS

**PREDMET: II. Izmjene i dopune PPUO Lovas,
- očitovanje, dostavlja se**

**VEZA: Vaš akt: KLASA: 350-02/13-01/02, URBROJ:2196/05-13-3
od 13. ožujka 2013.**

Aktom iz veze predmeta zatražena je dostava podataka, smjernica i posebnih uvjeta od interesa obrane potrebnih za izradu prijedloga II. Izmjena i dopuna Prostornog plana uređenja Općine Lovas.

Temeljem odredbi članka 18. Zakona o obrani (N.N. broj 33/02, 58/02, 76/07 i 153/09) i Pravilnika o zaštitnim i sigurnosnim zonama vojnih objekata (N.N. broj 175/03), obavještavamo vas da na području obuhvata II. Izmjena i dopuna Prostornog plana uređenja Općine Lovas nema zona posebne namjene niti drugih zahtjeva od važnosti za obranu koje je potrebno ugraditi tijekom izrade predmetnog plana.

SZ

J. Anić

S poštovanjem,

VODITELJ SLUŽBE

Velimir Anić, dipl. ing. geod.

Dostaviti:
- naslovu
- pismohrana, ovdje



REPUBLIKA HRVATSKA

VUKOVARSKO-SRIJEMSKA ŽUPANIJA
UPRAVNI ODJEL ZA PROSTORNO UREĐENJE,
GRADNJU I ZAŠTITU OKOLIŠA

KLASA: 350-02/13-03/4
URBROJ: 2196/1-14-01-13-2
Vukovar, 21. ožujak 2013.

OPĆINA LOVAS

32 237 LOVAS
Ante Starčevića 5

Predmet: II. Izmjene i dopune Prostornog plana uređenja Općine Lovas
- očitovanje, dostavlja se

Vežano uz vaš zahtjev kojim ste, u skladu s odredbom članka 79. stavka 1. Zakona o prostornom uređenju i gradnji ("Narodne novine", broj 76/07, 38/09., 55/11., 90/11. i 50/12.) kao nositelj izrade II. Izmjena i dopuna Prostornog plana uređenja Općine Lovas, zatražili od ovog Upravnog odjela da vam dostavi zahtjeve, podatke i planske smjernice potrebne za izradu II. Izmjena i dopuna Prostornog plana uređenja Općine Lovas, temeljem priloženih dokumenata ovaj Upravni odjel dostavlja slijedeće:

Nakon uvida u Odluku o izradi II. Izmjena i dopuna Prostornog plana uređenja Općine Lovas i izmjenu i dopunu Odluke o izradi II. Izmjena i dopuna Prostornog plana uređenja Općine Lovas ovaj Upravni odjel je ocijenio da nema primjedbi niti dodatnih zahtjeva za izradu II. Izmjena i dopuna Prostornog plana uređenja općine Lovas.



DOSTAVITI:

1. Općina Lovas
Lovas, Ante Starčevića 5
2. Arhiva



REPUBLIKA HRVATSKA
URED DRŽAVNE UPRAVE U
VUKOVARSKO-SRIJEMSKOJ ŽUPANIJI
SLUŽBA ZA GOSPODARSTVO
I IMOVINSKO-PRAVNE POSLOVE
VUKOVAR

Klasa: 320-02/13-03/07
Ur.broj: 2196-01-02-02/1-13-2
Vukovar, 28. ožujka 2013. god.

VUKOVARSKO-SRIJEMSKA ŽUPANIJA
OPĆINA LOVAS
LOVAS
A. Starčevića 5

PREDMET: Prijedlog izmjena i dopuna Prostornog plana uređenja
Općine Lovas
-mišljenje- dostavlja se

Zaprimili smo Vaš zahtjev KLASA: 350-02/13-01/02, URBROJ: 2196/05-13-3, od 13. ožujka 2013. godine, kojim nas pozivate da dostavimo zahtjeve, podatke, planske smjernice te propisane dokumente za potrebe izmjene i dopune Prostornog plana uređenja Općine Lovas.

Služba za gospodarstvo i imovinsko pravne poslove u sadašnjem trenutku, a na osnovi dostavljenog materijala, nema posebne zahtjeve i primjedbe na prijedlog izmjena i dopuna Prostornog uređenja Općine Lovas.

Naime, u sastavu Službe za gospodarstvo i imovinsko-pravne poslove nalazio se i Odsjek za poljoprivredu koji je bio zadužen za davanje mišljenja na Prostorne planove, a u smislu vođenja brige o korištenju poljoprivrednog zemljišta u nepoljoprivredne svrhe. Odsjek je u cijelosti prešao u Agenciju za plaćanje u poljoprivredi, a nadležnost za davanje mišljenja na prostorne planove ostala je u okviru Ureda državne uprave.

Naša Služba ima potpunu nadležnosti u dijelu registracije gospodarskih subjekata koji će poslovati unutar gospodarskih zona čije se proširenje i izgradnja novih predviđa izmjenama i dopunama Prostornog plana uređenja Općine Lovas.

S poštovanjem,

ODJELNIK ODJELA
20. ožujka 2013. g.
Miroslav Čorgić, dipl.iur.



društvo s ograničenom odgovornošću

10000 Zagreb, Ljudevita Farkaša Vukotina 2

Uprava: mr. sc. Ivan Pavlič – predsjednik; mr. sc. Marija Vekić – član; Ivan Ištók, dipl. ing. šum. – član • Trgovački sud u Zagrebu (MBS 080251008) • MB 3631133 • OIB 69693144506 • Žiro račun broj: 2340009-1100100360 kod Privredne banke Zagreb • Temeljni kapital 1.171.670.000,00 kn, uplaćen u cijelosti • Telefon: 01/4804 111 • Telefaks: 01/4804 101 • e-mail: 145.10002 Zagreb • web: <http://www.hrsume.hr> • e-mail: direkcija@hrsume.hr

Uprava šuma Podružnica Vinkovci, Trg bana Josipa Šokčevića 20; Vinkovci

ODJEL ZA EKOLOGIJU

Ur.broj: VK-06-13-437/02

Vinkovci, 25. ožujka 2013. godine

REPUBLIKA HRVATSKA
ŽUPANIJA VUKOVARSKO-SRIJEMSKA
OPĆINA LOVAS
JEDINSTVENI UPRAVNI ODJEL
A.Starčevića 5, 32273 LOVAS

PREDMET: II.Izmjene i dopune Prostornog plana uređenja Općine Lovas
- dostava mišljenja, smjernica i preporuka

U svezi Vašeg traženja (klasa:350-02/13-01/02, ur.br.:2196/05-13-3) po gore navedenom predmetu za dostavom podataka, planskih smjernica , dokumenata i mišljenja iz područja našeg djelokruga obavještavamo Vas da je potrebno prilikom izrade prostorno-planske dokumentacije pridržavati se **Zakona o šumama** (NN 140/05,82/06, 129/08, 80/10,124/10 i 25/12), osobito **čl. 37** koji se odnosi na gradnju objekata u šumi

Članak 37.

- (1) U šumi i/ili na šumskome zemljištu može se graditi samo šumska infrastruktura i/ili građevine koje su planirane dokumentom prostornog uređenja u skladu s odredbama stavka 2.ovoga članka, te spomenici kojima se obilježavaju mjesta masovnih grobnica žrtava iz Domovinskog rata.
- (2) Dokumentom prostornog uređenja može se planirati da se u šumi ili na šumskom zemljištu izgrade građevine za potrebe poduzetničke zone infrastrukture, sporta, rekreacije,lova i obrane Republike Hrvatske, vjerske i zdravstvene građevine te područje, mjesto,spomenik i obilježje u svezi s povijesnim događajima i osobama, ali samo ako to zbog tehničkih ili ekonomskih uvjeta nije moguće planirati izvan šume, odnosno šumskog zemljišta.
- (3) U izradi dokumenata prostornog uređenja koje donosi jedinica lokalne i područne (regionalne) samouprave sudjeluje i ured državne uprave u županiji, odnosno upravno tijelo Grada Zagreba nadležni za poslove šumarstva.
- (4) Prostorni plan županije i Grada Zagreba, Prostorni plan područja posebnih obilježja iz nadležnosti županijske, odnosno Gradske skupštine te Prostorni plan uređenja općine i grada kojim su obuhvaćene šume i/ili šumska zemljišta donosi se uz prethodno mišljenje Ministarstva, koje je mišljenje dužno dostaviti u roku od 60 dana. U slučaju da ne dostavi mišljenje u propisanom roku, smatrat će se da je mišljenje dano.
- (5) U postupku izdavanja lokacijske dozvole, posebne uvjete za izgradnju građevina iz stavka 1. ovoga članka i izgradnju objekata u pojasu do 50 m od ruba šume utvrđuje Trgovačko društvo.
- (6) Iznimno od stavka 5. ovoga članka, u postupku izdavanja lokacijske dozvole za

građevine za koje građevinsku dozvolu izdaje Ministarstvo zaštite okoliša, prostornog uređenja i graditeljstva, posebne uvjete o utjecaju planiranoga zahvata na šumu utvrđuje Ministarstvo na temelju prethodnoga mišljenja Trgovačkog društva.

S poštovanjem,

RUKOVODITELJ ODJELA:
Perica Beuk, dipl.ing.šum.



RUKOVODITELJ UŠR VINKOVCI:
Marko Čepić, dipl.ing.šum.



Dostaviti:

1. Odjel za ekologiju
2. Pismohrana



KLASA: 350-05/13-01/95
URBROJ: 376-10/SV-13-2 (JŠ)
Zagreb, 15. ožujak 2013. god.

Republika Hrvatska
Vukovarsko-Srijemska županija
Općina Lovas
Jedinstveni upravni odjel

32237 Lovas

PREDMET: OPĆINA LOVAS
II. IZMJENE I DOPUNE PPU OPĆINE LOVAS
zahtjevi – smjernice za izradu

Veza: Vaš dopis KLASA: 350-02/13-01/02, URBROJ: 2196/05-13-3, od 13. ožujka 2013.

Temeljem vašega zahtjeva obavještavamo vas da je prema odredbi čl. 3. Zakona o elektroničkim komunikacijama (Narodne novine br. 73/08, 90/11 i 133/12 u daljnjem tekstu ZEK), elektronička komunikacijska infrastruktura, obavljanje djelatnosti elektroničkih komunikacijskih mreža i usluga, prostorno planiranje, gradnja, održavanje, razvoj i korištenje elektroničkih komunikacijskih mreža, elektroničke komunikacijske infrastrukture i druge povezane opreme te upravljanje i uporaba radiofrekvencijskog spektra, adresnog i brojevnog prostora, kao prirodno ograničenih općih dobara, **od interesa su za Republiku Hrvatsku** i da se prema odredbi iz čl. 25. st. 2. ZEK-a **elektronička komunikacijska infrastruktura mora planirati u dokumentima prostornog uređenja**. Temeljem odredbi čl. 25. st. 3. ZEK-a, Hrvatska agencija za poštu i elektroničke komunikacije (u daljnjem tekstu: HAKOM) u postupku donošenja dokumenata prostornog uređenja donosi prethodno mišljenje kojim se potvrđuje da se dokumentom prostornog uređenja uređuje gradnja elektroničke komunikacijske infrastrukture i druge povezane opreme u skladu s pravilnicima ZEK-a i u skladu s mjerilima razvoja elektroničke komunikacijske infrastrukture i druge povezane opreme koja je propisana Uredbom Vlade Republike Hrvatske (Uredba o mjerilima razvoja elektroničke komunikacijske infrastrukture i druge povezane opreme, Narodne novine br. 131/12). Također, temeljem odredbi iz čl. 25. st. 9. ZEK-a, HAKOM **utvrđuje i izdaje zahtjeve i mišljenja** u postupku izrade i donošenja dokumenata prostornog uređenja.

Sukladno odredbama iz čl. 74. Zakona o prostornom uređenju i gradnji prostorni plan općine određuje osobito i osnovu prometne, javne komunalne i **druge infrastrukture** dakle i **elektroničke komunikacijske infrastrukture**.

U skladu s naprijed navedenim zakonskim odredbama predmetni PPUO treba sadržavati **smjernice** za izgradnju nove i rekonstrukciju-širenje postojeće elektroničke komunikacijske infrastrukture kako slijedi:

Novu elektroničku komunikacijsku infrastrukturu za pružanje javnih komunikacijskih usluga **putem elektroničkih komunikacijskih vodova**, odrediti **planiranjem koridora** primjenjujući slijedeća načela:

- za gradove i naselja gradskog obilježja: podzemno u zoni pješačkih staza ili zelenih površina;
- za ostala naselja: podzemno i/ili nadzemno u zoni pješačkih staza ili zelenih površina;

HRVATSKA AGENCIJA ZA POŠTU I ELEKTRONIČKE KOMUNIKACIJE
Roberta Frangeša Mihanovića 9, 10110 Zagreb / OIB: 87950783661 / Tel: (01) 7007 007, Fax: (01) 7007 070 / www.hakom.hr

- za međunarodno, magistralno i međumjesno povezivanje: podzemno slijedeći koridore prometnica ili željezničkih pruga. Iznimno kada je to moguće, samo radi bitnog skraćivanja trasa, koridor se može planirati i izvan koridora prometnica ili željezničkih pruga vodeći računa o pravu vlasništva.
- **Za izgrađenu elektroničku komunikacijsku infrastrukturu** za pružanje javnih komunikacijskih usluga putem elektroničkih komunikacijskih vodova planirati **dogradnju, odnosno rekonstrukciju** te eventualno proširenje radi implementacije novih tehnologija i/ili kolokacija odnosno potreba novih operatora, **vodeći računa o pravu zajedničkog korištenja** od strane svih operatora.
- **Novu elektroničku komunikacijsku infrastrukturu** za pružanje komunikacijskih usluga **putem elektromagnetskih valova, bez korištenja vodova**, odrediti planiranjem postave **baznih stanica i njihovih antenskih sustava** na antenskim prihvataima na izgrađenim građevinama i rešetkastim i/ili jednocijevnim stupovima u gradovima, naseljima i izvan njih, **bez detaljnog definiranja (točkastog označavanja) lokacija** različito za:
 - gradove i gusto naseljena područja ili njihove dijelove i to posebno za brdovita i posebno za ravničasta područja;
 - ostala naselja i to posebno za brdovita i posebno za ravničasta područja;**vodeći računa o mogućnosti pokrivanja tih područja radijskim signalom** koji će se emitirati radijskim sustavima smještenim na te antenske prihvate (zgrade i/ili stupove) uz **načelo zajedničkog korištenja** od strane svih operatora-koncesionara, gdje god je to moguće.

Prostorni planovi **ne smiju sadržavati nazive tvrtki (operatora), uređaja i nazivlja** kojima bi se moglo narušiti pravo na ravnopravno tržišno natjecanje.

Podatke o postojećoj elektroničkoj komunikacijskoj infrastrukturi u zoni obuhvata plana kao i podatke o pokrivenosti područja radijskim signalom operatora pokretnih komunikacija, projektant-planer prikuplja od nadležnog ureda za katastar, operatora za pružanje elektroničkih komunikacijskih usluga uz uporabu radiofrekvencijskog spektra i operatora za pružanje elektroničkih komunikacijskih usluga putem elektroničkih komunikacijskih vodova. Popis u prilogu.

Prije prihvaćanja Konačnog prijedloga PPU-a, nositelj izrade dužan je pribaviti mišljenje HAKOM-a.

S poštovanjem,

HRVATSKA AGENCIJA ZA POŠTU I ELEKTRONIČKE KOMUNIKACIJE
ROBERTA FRANGEŠA MIHANOVIĆA 9
ZAGREB
1
Vesna Gaspar, dipl. ing. el.

Dostaviti: Naslovu preporučeno
Prilog: Popis operatora

**POPIS OPERATORA ZA PRUŽANJE ELEKTRONIČKIH KOMUNIKACIJSKIH USLUGA PUTEM ELEKTRONIČKIH
KOMUNIKACIJSKIH VODOVA**

1	B. NET HRVATSKA d.o.o.	Avenija Dubrovnik 16	10000 Zagreb	t: 65 66 160 091 6566 160 f: 65 96 530	infrastruktura@bnet.hr
2	HRVATSKI TELEKOM d.d. Regija 1	Av. Dubrovnik 26	10000 Zagreb	098 387277	Nada Pašalić nada.pasalic@t.ht.hr
	HRVATSKI TELEKOM d.d. Regija 2	Vinkovačka 19	21000 Split	098320991	Mirela Domazet mirela.domazet@t.ht.hr
	HRVATSKI TELEKOM d.d. Regija 3	Ciotina 17a	51000 Rijeka	098 610610	Milan Matajija milan.matajija@t.ht.hr
	HRVATSKI TELEKOM d.d. Regija 4	K.A. Stepinca 8b	31000 Osijek	098 467457	Mladen Kuhar mladen.kuhar@t.ht.hr
3	METRONET TELEKOMUNIKACIJE d.d.	Ulica grada Vukovara 269 d	10000 Zagreb	t: 63 27 000 f: 63 27 011	sim_dokumentacija@metronet.hr
4	OT-OPTIMA TELEKOM d.d. Regija sjever	Bani 75a, Zagreb	10010 Zagreb	t: 01/ 54 92 310 f: 01/ 54 92 019	Damir Hržina damir.hrzina@optima-telekom.hr
	OT-OPTIMA TELEKOM d.d. Regija jug	Trg Hrvatske bratske zajednice 8/II	21000 Split	021 492830	Željko Parmać zeljko.parmac@optima- telekom.hr
	OT-OPTIMA TELEKOM d.d. Regija zapad	A. Kačića Miošića 13	51000 Rijeka	051 492 711	Alojz Šajina alozj.sajina@optima-telekom.hr
	OT-OPTIMA TELEKOM d.d. Regija istok	Lorenza Jägera 2	31000 Osijek	031 492 931	Željko Pleša zeljko.plesa@optima-telekom.hr

NAPOMENA: Bnet sa svojom mrežom prisutan je u sljedećim županijama:

Grad Zagreb
Zagrebačka županija
Splitsko-dalmatinska županija
Zadarska županija
Osječko-baranjska županija
Primorsko-goranska županija

Ako se objekt gradi u županiji koja nije na popisu tada nije potrebno kontaktirati B.NET HRVATSKA d.o.o.

POPIS KONCESIONARA ZA PRUŽANJE ELEKTRONIČKIH KOMUNIKACIJSKIH USLUGA UZ UPORABU RF SPEKTRA					
	NAZIV KONCESIONARA	ADRESA	KONTAKT OSOBA	TEL/FAX	E-MAIL
1.	TELE2 d.o.o.	Ul. grada Vukovara 269d ZAGREB	MARIJANA GRUBEŠIĆ	tel: 01/ 6328 346 095/ 6328 346	marijana.grubesc@tele2.com
2.	HRVATSKI TELEKOM d.d. Sektor F7.4	Jurišićeva 13 10 000 ZAGREB	Sonja Matković	tel: 01/ 4983 100	sonja.matkovic@t-ht.hr
3.	VIPnet d.o.o.	Vrtini put 1 ZAGREB	DAMIR DIJANIĆ	tel: 021/ 4691 810 091/ 469 1810	d.dijanic@vipnet.hr

REPUBLIKA HRVATSKA
VUKOVARSKO-SRIJEMSKA ŽUPANIJA
2186/16 OPĆINA LOVAS - L O V A S

Primijeno: 21.03.2013.			
Org. jerf.	B r o j	Prilog	Vrijednost
	15		



Hrvatski Telekom d.d.
 Odjel za upravljanje dokumentacijom, energetske
 strojarstvo i mrežnom infrastrukturom
 Slavenska avenija 5/VIII., 10 000 Zagreb
 Telefon: +385 1 4917 200
 Telefaks: +385 1 4917-118

2 PP2

ZAVOD ZA PROSTORNO PLANIRANJE
 VIJENAC P. KOLARIĆA 5a
 31000 OSIJEK

Vaš znak
 Naš znak **T4.5-1446458/2013.**
 Telefon **031/233 124.**
 Datum **21.06.2013.**
 Nastavno na

Temeljem vašeg zahtjeva od 21.06.2013. godine za ustupanje podataka o položaju EK infrastrukture u vlasništvu HT d.d. za područje PPUO Lovas, položaj trase EK infrastrukture HT-a dostavili smo vam u elektroničkom obliku, e-mailom (vlado.sudar@zppo.hr).

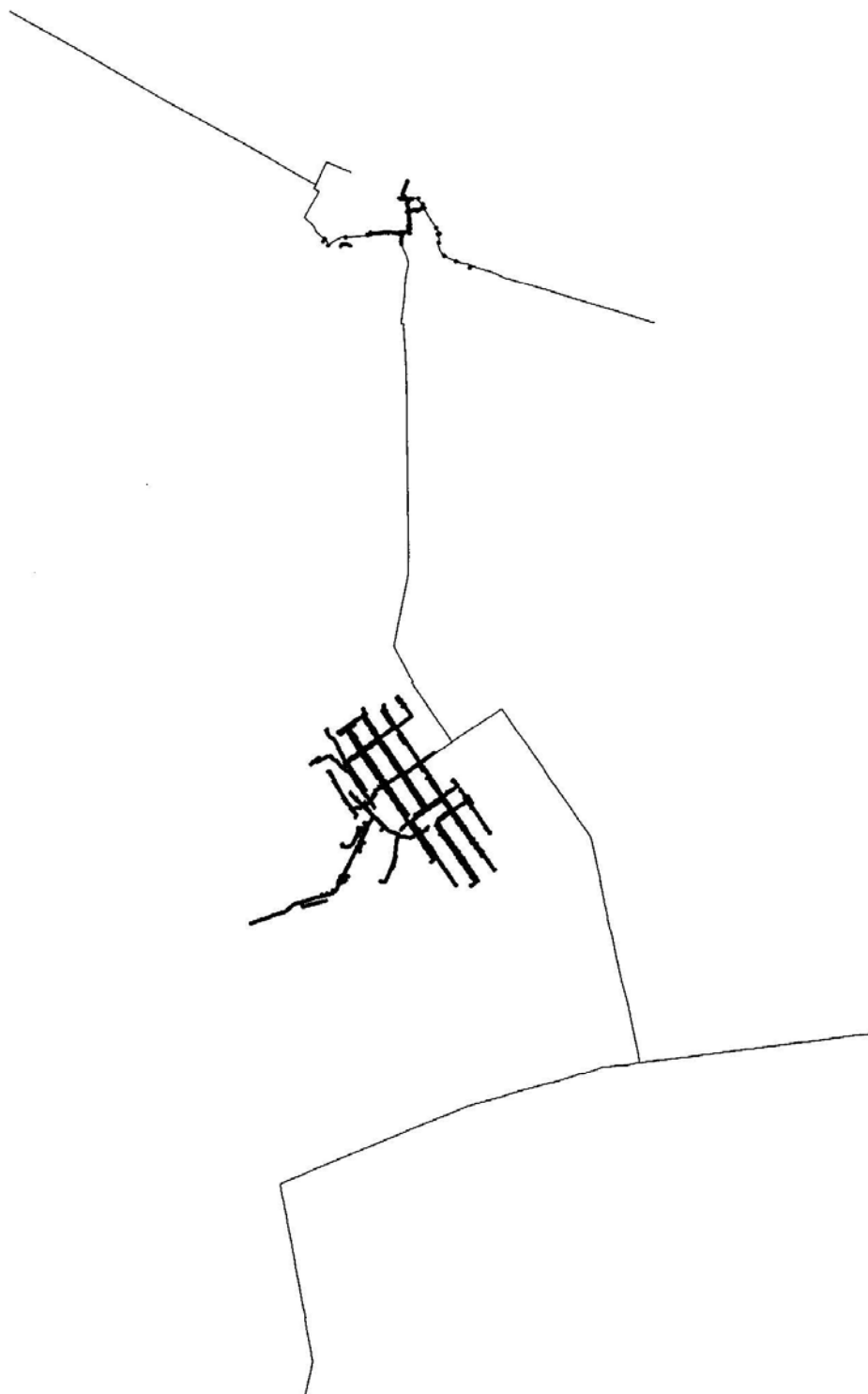
S poštovanjem

Direktor Odjela za upravljanje dokumentacijom,
 energetske strojarstvo i mrežnom infrastrukturom

Milan Giuranić, dipl. ing.
 Hrvatski Telekom
 Hrvatski Telekom d.d.
 Zagreb
 T4i

Hrvatski Telekom d.d.
 Adresa: Savska cesta 32, 10 000 Zagreb
 Kontakti: telefon: +385 1 491 1000; faks: +385 1 491 1011;
 Internet: www.ht.hr
 Poslovna banka: 2360000-1101310875 (Zagrebačka banka d.d. Zagreb); OIB: 81793146560
 Nadzorni odbor: G. Kerkhoff - predsjednik
 Uprava: I. Mudrić - predsjednik, D. Dogan, B. Polđrugac, B. Skaramuča, I. Jolić Šimović, J. Busé
 Registar trgovačkih društava: Trgovački sud u Zagrebu, MBS: 080266256;
 temeljni kapital: 6.188.853.500,00 kuna; ukupni broj dionica: 81.888.535;
 nominalni iznos jedne dionice: 100,00 kuna

unicef
 Hrvatski Telekom - prvi partner UNICEF-a u Hrvatskoj



**HRVATSKE CESTE d.o.o.**za upravljanje, gradnje i održavanje državnih cesta
Vončinina 3, 10000 ZagrebCentrala, t: 01 4722 555, e-mail: info@hrvatske-ceste.hr
Predsjednik Uprave, tel: 01 4722 580, fax: 01 4722 581
Ured za odnose s javnošću, tel: 01 4722 597, fax: 01 4722 583,
e-mail: javnost@hrvatske-ceste.hr
Sektor za studije i projekt, tel: 01 4722 460, fax: 01 4722 461
Sektor za gradnje, tel: 01 4722 410, fax: 01 4722 411
Sektor za održavanje, tel: 01 4722 660, fax: 01 4722 661
Sektor za prav., kadr. i opće posl., tel/fax: 01 4722 430/431
Sektor za fin. i ekon. posl., tel: 01 4722 522, fax: 01 4722 521
Sektor za nabavu, tel: 01 4722 510, fax: 01 4722 511
Web stranica: www.hrvatske-ceste.hrSektor za studije i projektiranje
Odjel za studije, zakonsku i tehničku regulativu
Klasa: 350-02/2012-1/254
Urbroj: 345-311-516-2013-4/DS
Zagreb, 04. 04. 2013. god.**REPUBLIKA HRVATSKA**
VUKOVARSKO-SRIJEMSKA ŽUPANIJA
OPĆINA LOVAS
Jedinstveni upravni odjel
32237 LOVAS**Predmet: II. Izmjene i dopune Prostornog plana uređenja Općine Lovas**
- podaci

Vašim dopisom, klase: 350-02/13-01/02 ur.br: 2196/05-13-3 od 13. ožujka 2013. godine, zatražili ste podatke i planske dokumente iz našeg djelokruga rada za potrebe izrade II. Izmjena i dopuna Prostornog plana uređenja Općine Lovas.

U skladu s člankom 79. Zakona o prostornom uređenju i gradnji («Narodne novine» br: 76/07, 38/09, 55/11, 90/11) i člankom 82. Zakona o cestama («Narodne novine» br: 84/11) Hrvatske ceste d.o.o. dužne su dati podatke, propise i dokumente za izradu prostorno-planske dokumentacije za područje cestovne infrastrukture državnog značenja.

Temeljem Odluke o razvrstavanju javnih cesta («Narodne novine» br: 44/12 i 130/12) područjem Općine Bizovac prolazi državna cesta D2; G.P. Dubrava Križovljanska (gr. R. Slovenije) – Varaždin – Virovitica – Našice – Osijek – Vukovar – G.P. Ilok (gr. R. Srbije).D46; Đakovo (D7) – Vinkovci – G.P. Tovarnik (gr. R. Srbije).

Od planiranih cesta na tom području planirana je izgradnja Srijemske granične transverzale Ilok – Šaregrad – Bapska – Tovarnik – Nijemci – Lipovac, duljine l=39,50 km. Za navedenu cestu izrađeno je idejno rješenje, studija o utjecaju na okoliš (Rencon d.o.o. iz Osijeka) i ishodena je lokacijska dozvola (studenj 2007.god.) za cijelu dionicu.

U izmjeni i dopuni lokacijske dozvole (kolovoz 2009) definirana je faznost gradnje i trasa je podijeljena na četiri poddionice. Izrađena je dopuna idejnog projekta (Rencon d.o.o. iz Osijeka, veljača 2010.) i ishodene su građevinske dozvole za pojedine dionice.

Potrebno je čuvati koridor Srijemske granične transverzale u širini od 100 m.

Sud upisa: Trgovački sud u Zagrebu, MBS: 080391653, MB: 1554972, OIB: 55545787885, Upisani temeljni kapital: 107.384.800,00 kn
Žiro račun broj: 2340009-1100231902 kod Privredne banke Zagreb d.d.
Uprava: Edo Kos, predsjednik Uprave • Jurica Krleža, član Uprave • Nenad Maljković, član Uprave

U cilju zaštite državne ceste potrebno je poštivati zaštitni pojas uz cestu u skladu s člankom 55. Zakona o cestama.

S poštovanjem,

Direktor Sektora:
Vlado Costimir, dipl. ing. prom.

The image shows a circular official stamp of the Sector for Road Maintenance and Construction of the Lovas Municipality. The stamp contains the text 'OPĆINA LOVAS' at the top and 'SEKTOR ZA ODRŽAVANJE I GRAĐEVINARSTVO CESTARSTVA' around the bottom edge. In the center of the stamp, there is a handwritten signature in black ink, which appears to be 'V. Costimir'.

Co:
- Pismohrana, ovdje



UPRAVA ZA CESTE
VUKOVARSKO-SRIJEMSKA ŽUPANIJE
VINKOVCI, Glagoljaška 4, Tel: 032/331-044, 331-007 Tel/Fax:032/332-454
www.zuc-vk.hr, E-mail: zupanijska-uprava-za-ceste@vk.tel.hr
ŽIRO RAČUN: 2340009-1110076239 MB: 1260626 OIB: 56828260771

KLASA: 350-02/13-01/05
URBROJ: 2188/1-06-03/2-13-2
VINKOVCI, 19.03.2013.g.

REPUBLIKA HRVATSKA
VUKOVARSKO SRIJEMSKA ŽUPANIJA
Općina Lovas
Ante Starčevića 5
32237 Lovas


Predmet: II. Izmjene i dopune Prostornog plana uređenja Općine Lovas

Temeljem vašeg dopisa kojim nas pozivate da dostavimo zahtjeve na II. Izmjene i dopune Prostornog plana uređenja Općine Lovas klasa: 350-02/13-01/02, ur.broj: 2196/05-13-3 od 13. ožujka 2013. godine Uprava za ceste Vukovarsko-srijemske županije da je sljedeće smjernice:

1. Priklučke i prilaze na javnu cestu i parkinge uz javnu cestu planirati sukladno Pravilniku o uvjetima za projektiranje i izgradnju priključaka i prilaza na javnu cestu NN 119/07 i Normama za površinske čvorove.HRN U.C4.050 na način da se ne narušava postojeći režim prometovanja.
2. Infrastrukturu (voda, plin, struja, kanalizacija itd...) planirati uz rubne granice cestovnog zemljišta zbog buduće rekonstrukcije javne ceste i uređenja odvodnje iste.

S štovanjem

Ravnatelj:
Ivanka Bošnjak, dipl.oec.

**HRVATSKE VODE**VODNOGOSPODARSKI ODJEL
ZA DUNAV I DONJU DRAVU
31000 Osijek, Splavarska 2aTelefon: 031/252 800
Telefax: 031/252 899KLASA: 350-02/12-01/254
URBROJ: 374-22-4-13-7
Osijek, 28. ožujka 2013.**REPUBLIKA HRVATSKA**
VUKOVARSKO-SRIJEMSKA ŽUPANIJA
OPĆINA LOVAS
Jedinstveni upravni odjel**Ante Starčevića 5**
32237 LOVAS**PREDMET:** II. Izmjene i dopune Prostornog plana uređenja Općine Lovas
- zahtjevi, dostavljaju se

Veza: Vaš dopis KLASA: 350-02/13-01/02, URBROJ: 2196/05-13-3

Temeljem članka 91. i 109. Zakona o vodama (NN 153/09 i 130/11) na kartografski prikaz broj 3. Uvjeti za korištenje, uređenje i zaštitu prostora Prostornog plana uređenja Općine Lovas potrebno je ucrtati:

- zone sanitarne zaštite izvorišta "Crpilište Mohovo" utvrđene Odlukom o zaštiti izvorišta "Crpilište Mohovo" iz 2008. godine (Odluka i kartografski prikaz u prilogu dopisa na CD-u),
- vanjsku granicu neuređenog inundacijskog područja desne obale rijeke Dunav na potezu od rkm 1318+450 do rkm 1313+620 na području k.o. Opatovac utvrđenu Odlukom nadležnog Ministarstva (Odluka i kartografski prikaz u prilogu dopisa na CD-u).

Za potrebe izrade Izmjena i dopuna PPUO Lovas prema članku 2. točki 8. Odluke o izradi II. Izmjena i dopuna Prostornog plana uređenja Općine Lovas (Određivanje sustava navodnjavanja na području Općine Lovas prema Studiji vodnogospodarskog uređenja i višenamjenskog korištenja ritova na području Općina Lovas i Tompojevci), dostavljamo vam preglednu kartu obuhvata pilot projekta navodnjavanja Opatovac i dovodnog tlačnog cjevovoda te idejni projekt - revitalizacija ritova na području Lovasa i Tompojevaca na CD-u.

Detaljnije zahtjeve i planske smjernice dat ćemo prilikom izrade predmetnog Plana, kada nam se tijekom rasprave omogućiti uvid u kartografski i tekstualni dio izmjena i dopuna Plana.

S poštovanjem,

Prilog: - CD s podacima

O tome obavijest:

- 1) Služba za javno vodno dobro
- 2) Pismohrana

Direktor
Sinisa Kukić, dipl.jur.

HRVATSKE VODE, pravna osoba za upravljanje vodama, 10000 Zagreb, Ulica grada Vukovara 220
web stranica: www.voda.hr; OIB: 28921383001, MB: 1209361
IBAN: HR723600001101425545, SWIFT: ZABHR2X

"HRVATSKE VODE"
Zagreb, Ulica grada Vukovara 220

RITOV I NA PODRUČJU LOVASA I TOMPOJEVACA

Idejni projekt-Građevinski

REVITALIZACIJA RITOVA NA PODRUČJU
LOVASA I TOMPOJEVACA

G2-L17.00.02-G02.0

DOVODNI CJEVOVOD SUSTAVA GRABOVO
I OPATOVAC

ZOP: L17

2012



Elektroprojekt d.d. • zagreb

Vrsta

G2

Projekt

L17.00.02

Knjiga

G02.0

Prilog

List

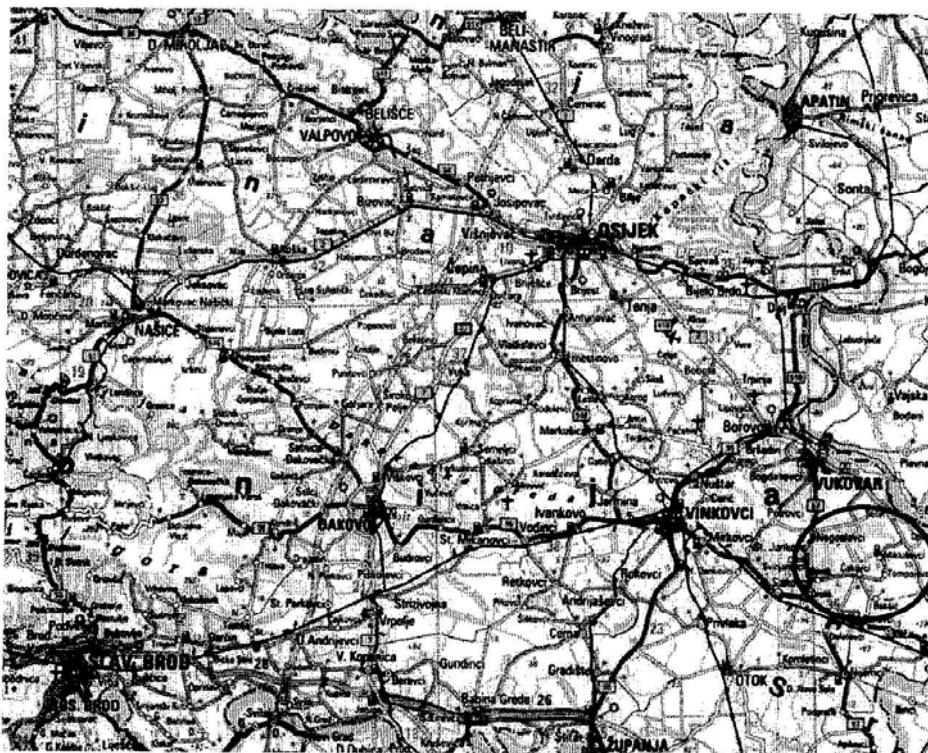
002

2/3

211 □ □□□□

Projekt obnove i revitalizacije ritova na području općine Lovas i općine Tompojevci je višenamjenski vodnogospodarski projekt od značaja za razvoj, ne samo ovih općina, već i cijele Vukovarsko-srijemske županije. Njegova svrha je osiguranje dovoljnih količina voda za višenamjensko korištenje, kako za proizvodnju hrane, tako i za rekreativne i turističke namjene, uz poboljšanje stanja postojećih ekosustava i zaštite postojećih prirodnih vrijednosti područja.

Područje obuhvata projekta, odnosno područje obuhvata ovog višenamjenskog vodnogospodarskog sustava, nalazi se u središnjem i istočnom dijelu Vukovarsko-Srijemske županije (Slika 2.1). Po prirodnim značajkama ovo je područje tipično područje za cijelu županiju, ali mu dodatnu vrijednost daju upravo ritovi sliva Savak i to ne samo zbog krajobraznih i bioloških vrijednosti, već i zbog dostupnosti vode, koja pruža dodatne prilike za razvoj. Međutim, zbog sve učestalije pojave sušnih razdoblja, odnosno zbog učestalog deficita oborina u vegetacijskim razdobljima u posljednja dva desetljeća, kao i zbog intenzivnijeg razvoja poljoprivredne proizvodnje na okolnim poljoprivrednim površinama, javila se potreba za osiguranjem dodatnih količina vode na tom području.



Slika 2.1: Položaj projektnog područja



Elektroprojekt d.d. • zagreb

Vrsta	Projekt	Knjiga	Prilog	002
G2	L17.00.02	G02.0	List	3/3

S ciljem traženja cjelovitog vodnogospodarskog rješenja za područje promatranih slivova Hrvatske vode ugovorile su 2011. godine izradu Studije: "Vodnogospodarskog uređenja i višenamjenskog korištenja ritova na području općina Lovas i Tompojevci". Izradom navedene studije postavljena su moguća varijanta rješenja te je odabrano najbolje. Odabranim rješenjem se osiguravaju potrebne količine vode za cijelo razmatrano područje sliva Savak, izgradnjom vodozahvata s crnom stanicom Sokolovac na Dunavu i tlačnog cjevovoda, pomoću kojega će se voda dovoditi do lokacija predviđenih upusta u ritove. Akumuliranje voda na slivu i upravljanje tim vodama radi zaštite prirodnih vrijednosti ritova i radi njihovog korištenja riješiti će se izgradnjom novih akumulacija. Nove akumulacije uklopiti će se u postojeći sustav već izgrađenih akumulacija na slivu.

Radi razrade odabranog projektnog rješenja Hrvatske vode raspisale su natječaj za izradu idejnog projekta crpne stanice Sokolovac i tlačnih cjevovoda, te uređenja voda na području ritova, vodotoka Savak i kanala Boris. Temeljem nadmetanja za izradu idejnog projekta odabrana je tvrtka Elektroprojekt d.d., s kojom su Hrvatske vode skopile ugovor (evid. broj ugovora 22-163/12, pozicije plana: B.05.02.22), sa zadanim opsegom usluga prema projektnoj zadaći koja je bila sastavni dio natječajne dokumentacije i koja je sastavni dio ugovora.

Izvanredne klimatološko-hidrološke prilike koje su se ponovile u 2012. godini, koje su ponovo prouzročile potrebu za interventnom dobavom vode iz Dunava u sliv Savak zbog šuše, nametnule su podjelu ukupnog višenamjenskog vodnogospodarskog sustava sliva Savak na dva sustava:

- sustav Grabovo - Opatovac,
- sustav Berak - Đeletovci,

pri čemu je prioritetna izgradnja sustava Grabovo – Opatovac, koji bi činili zahvat vode na Dunavu, tlačni cjevovod prema slivu Savak, odnosno prema akumulaciji Opatovac, te akumulacije Sokolovac i Pavlovac, koje se izvode uzvodno od izgrađenih akumulacija Grabovo I i Grabovo II.

Sustav Grabovo – Opatovac omogućiti će, izgradnjom zahvata na Dunavu i tlačnih cjevovoda do nove akumulacije Sokolovac u Općini Tompojevci i do ribnjaka Bečka u Općini Lovas, dovod dodatnih količina vode prema sustavu izgrađenih akumulacija na slivu Savak, odnosno prema akumulaciji Opatovac iznad Lovasa. Na početku tlačnog cjevovoda na samoj obali Dunava izvesti će se zahvat kojim će se u prvoj fazi izgradnje ukupnog sustava omogućiti priključivanje plovnog objekta s crpkama za crpljenje vode.

U prvoj fazi planirano je crpljenje vode s maksimalnim kapacitetom crpki od 500 l/s, pri čemu će se 200 l/s crpsti do ribnjaka Bečka tj. akumulacije Opatovac u općini Lovas, a 300 l/s do sustava akumulacija u slivu Savak.

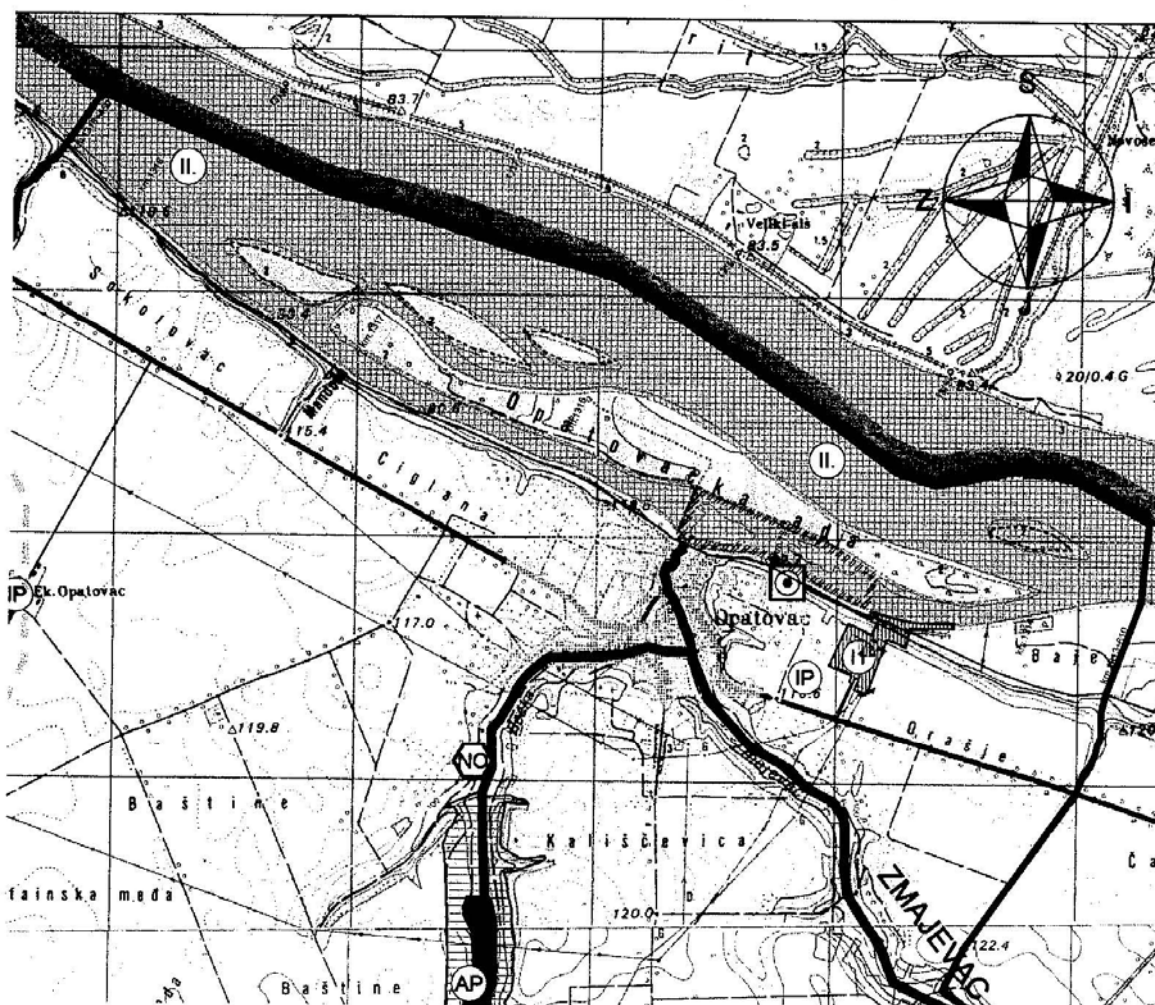
Napominje se kako je predviđeno nakon izgradnje ukupnog sustava (izgradnjom sustava Berak - Đeletovci) izgradnja crpne stanice na Dunavu koja će imati znatno veći kapacitet zahvata, sukladno ukupnim potrebama na slivu.

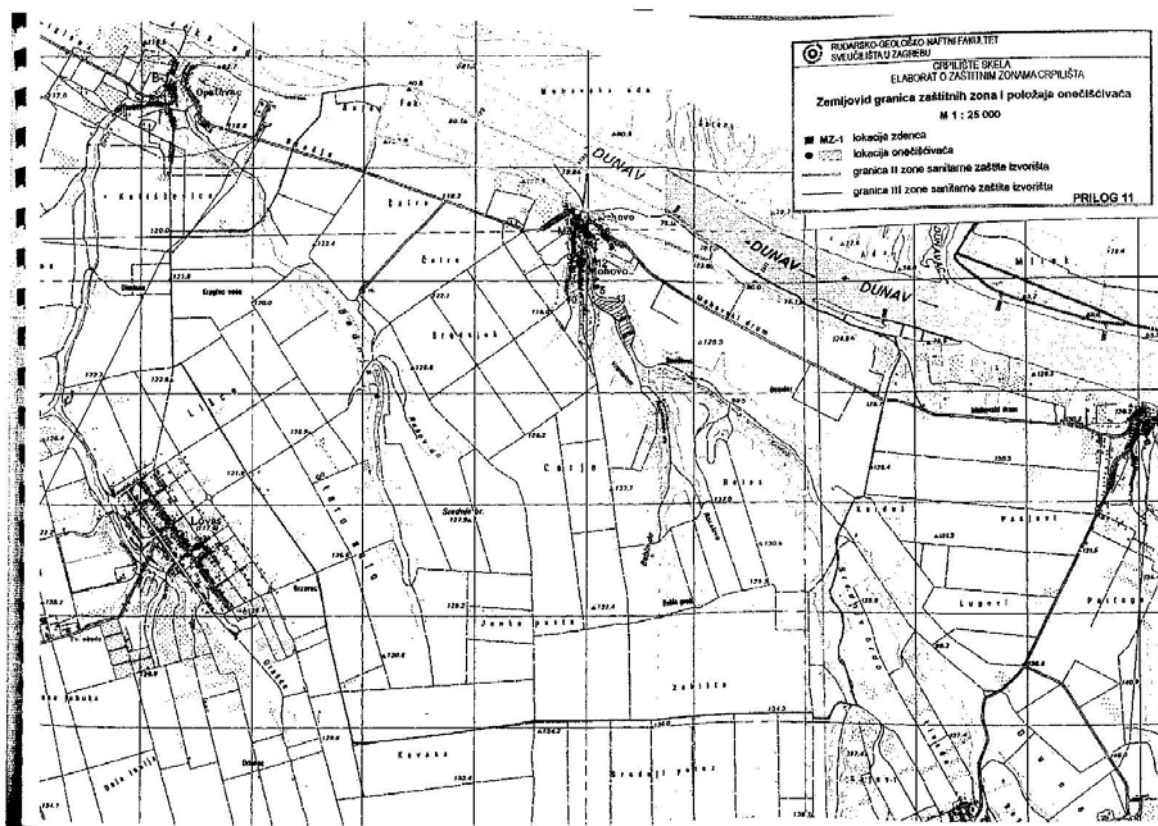
Predviđeno crpljenje vode izgradnjom sustava Berak – Đeletovci iznositi će 1000 l/s pri čemu će se 200 l/s crpsti do akumulacije Opatovac, a 800 l/s do sustava akumulacija na vodotoku Savak

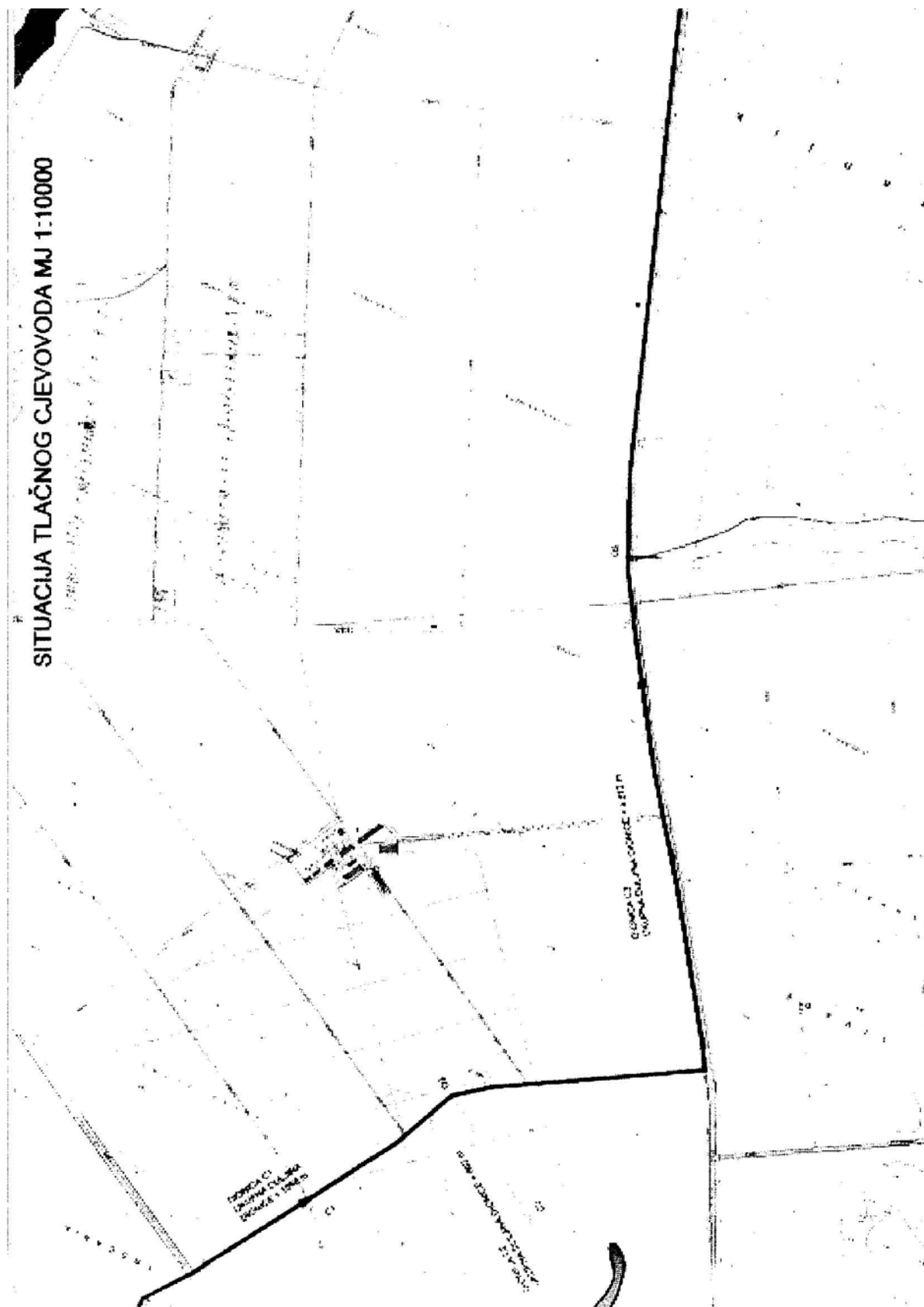
Ovo prioritarno rješenje zahvaćanja, dovoda i akumuliranja vode osmišljeno je radi sprečavanja daljnjih šteta od suša po zatečene prirodne vrijednosti ritova, te šteta koje nastaju u proizvodnji hrane i u načinu života lokalnog stanovništva, izazvanih učestalim poremećajima u klimatsko-hidrološkom režimu na promatranom području. Odnosno, ovo rješenje je odgovor na učestalo proglašavanje elementarnih nepogoda izazvanih sušama na području Vukovarsko-srijemske županije, te je kao takvo osmišljeno kako bi se moglo realizirati u najkraćem mogućem roku.



GRANICA NEUREĐENOG
KUNDACIJSKOG PODRUČJA
DESNE OBACE RIJEKE
DUNAV NA POKRETU OD
1318+450 DO TKM 1313+620









REPUBLIKA HRVATSKA
MINISTARSTVO POLJOPRIVREDE,
ŠUMARSTVA I VODNOGA GOSPODARSTVA

10000 Zagreb, Ul. grada Vukovara 78, PP. 1034
Telefon: 61 06 111, Telefax: 61 09 200

*ŠUMARSTVO
LOVAS*

Broj: 24-04-2007
Područje: 245-09-07-09-10
Opis: 24-02-1-07-2

Klasa:UPI/II 034-01/07-01/0012

Ur.br.:525-10/1-6-14-07/2

Zagreb, 08. ožujka 2007

Ministarstvo poljoprivrede, šumarstva i vodnoga gospodarstva, temeljem članka 85. stavka 4. Zakona o vodama (N.N. br. 107/95 i 150/05), na prijedlog Hrvatskih voda donosi slijedeću:

ODLUKU

I. Određuje se vanjska granica neuređenog inundacijskog pojasa desne obale rijeke Dunav na potezu od rkm 1318+450 do rkm 1313+620 na području k.o. Opatovac kako slijedi:

- uz desnu obalu rijeke Dunav nizvodno od km 1318+450 do km 1313+620, vanjska granica neuređenog inundacijskog pojasa, počinje na zapadnoj granici katastarske općine u točki A 20 m jugozapadno od vrha parcele kč.br.1271 (rijeka Dunav) i lomljena je crta paralelna južnoj granici navedene kč.br.1271 na udaljenosti 20 m, do točke B (u rkm 1315+630 na produžetku pravca zapadnih granica niza parcela kč.br.111 do 117). Od točke B vanjska granica neuređenog inundacijskog pojasa je crta koja se spaja sa sjeverozapadnim vrhom kč.br.187, poklapa se s njenom sjevernom granicom, a zatim prelazi na dio južne granice kč.br.1276/1 i južnu granicu kč.br.207, pa se potom poklapa s dijelom sjeverne granice k.br.208 od čijeg se istočnog vrha spaja sa sjeverozapadnim vrhom kč.br.242 pa potom sjeverozapadnim vrhom kč.br.245 prethodno presijecajući kč.br.221, 223, 224, 234, 242, 243 i 244 sjevernom granicom kč.br.245 i sjevernom granicom kč.br.246 nastavlja u smjeru istoka. Od sjeveroistočnog vrha kč.br.246 nastavlja lomljenim pravcem paralelnim južnoj granici parcele kč.br.1275 na udaljenosti 20 m. Od sjecišta sa zapadnom granicom parcele kč.br.1281/2, vanjska granica inundacijskog pojasa prelazi na južni rub kč.br.1270, preko sjevernih kontura dviju pristanišni zgrada na parceli kč.br.1281/2, i do istočne granice katastarske općine nastavlja južnim granicama parcela kč.br.1270 i 1284/1.

II. Prema navedenom, karakter vodnog dobra na predmetnoj dionici imaju sve zemljišne čestice koje se nalazu unutar tako definirane vanjske granice neuređenog inundacijskog pojasa rijeke Dunav na predmetnoj dionici (popis u pravitku)

III. Sastavni dio ove Odluke su, od strane ovog Ministarstva, ovjerena situacija desne obale rijeke Dunav na predmetnom potezu s ucrtanim granicama iz točke I. ove Odluke.

Obrazloženje

Hrvatske vode Vodnogospodarski odjel za vodno područje sliva Drave i Dunava Osijek, predložile su ovom Ministarstvu određivanje vanjske granice neuređenog inundacijskog pojasa na rijeci Dunav od rkm 1318+450 do rkm 1313+620, na području k.o. Opatovac.

Svrha ovog određivanja je tehničko i gospodarsko održavanje vodotoka i provođenje obrane od poplava te sređivanje katastra voda i vodnog dobra.

Hrvatske vode su u svom prijedlogu obrazložile potrebu da se područje iz dispozitiva omeđeno rečenim granicama uz rijeku Dunav budućim rješenjem ovog Ministarstva utvrdi da pripada vodnom dobru.

Ova je Odluka konačna u upravnom postupku.

Privitak:- ovjerena situacija predmetne dionice,
-popis katastarskih čestica

Po ovlaštenju ministra

Pomoćnica ministra:

Ružica Drmić, dipl.ing.grad.

Dostaviti:

- 1.Hrvatske vode VGO Osijek
- 2. Odjel, Ivezić
- 4.Pismohrana,ovdje

REPUBLIKA HRVATSKA
VUKOVARSKO-SRIJEMSKA ŽUPANIJA
GRAD ILOK
GRADSKO VIJEĆE

KLASA: 351-01/08-01/07
Ur. broj: 2196/02-02-08-3
Ilok, 23. lipnja 2008. godine

Temeljem članka 41. stavak 1. Zakona o vodama (NN 107/95 i NN 150/05) i članka 42. stavak 1. Pravilnika o utvrđivanju zona sanitarne zaštite izvorišta (NN 55/02) a sukladno članku 28. Statuta grada Iloka ("Službeni vjesnik" Vukovarsko-srijemske županije br. 11/01, 10/02, 4/03, 10/05, 11/06, 2/07 i 13/07), uz prethodno mišljenje Hrvatskih voda, klasa: 325-03/07-06/494, ur. broj: 374-22-3-08-4 od 16. travnja 2008. godine Gradsko vijeće grada Iloka na svojoj 22. sjednici održanoj 23. lipnja 2008. godine donosi

ODLUKU
o zaštiti izvorišta "Crpilište Mohovo"

I. OPĆE ODREDBE

Članak 1.

U cilju osiguranja zaštite od zagađivanja vode za piće i drugih utjecaja koji mogu nepovoljno utjecati na zdravstvenu ispravnost ili njenu izdašnost, ovom Odlukom utvrđuju se zone sanitarne zaštite izvorišta "Crpilište Mohovo" (u daljnjem tekstu Izvorište), sanitarni i drugi uvjeti održavanja, te mjere za zaštitu izvorišta od zagađenja.

Članak 2.

Zone i mjere sanitarne zaštite izvorišta određuju se prema izvješću "Crpilište Mohovo – Elaborat o zaštitnim zonama izvorišta" kojega je u prosincu 2006. godine načinio Rudarsko-geološko-naftni fakultet, Sveučilišta u Zagrebu.

Članak 3.

Zone sanitarne zaštite su:

1. Zona ograničenja i kontrole, III. zona
 2. Zona strogoga ograničenja, II zona i
 3. Zona strogoga (režima) sustava zaštite, I. zona.
- Područje predviđeno za izvedbu zamjenskih i dopunskih zdenaca uključeno je u II. zonu.

Članak 4.

Zone sanitarne zaštite Izvorišta urisane su u preglednoj karti mjerila 1:25 000 (karta 1), koja je sastavni dio ove Odluke.

Zone su opisane u daljnjem tekstu i urisane na kartama i to u mjerilu 1:1000 za I. zonu (karta 2), 1:5000 za II. zonu (karta 3) i 1:25000 za III. zonu (karta 4) koje su također sastavni dio ove Odluke.

II. ZONE - MJERE ZAŠTITE

1. Zona ograničenja i kontrole – III. zona

Članak 5

Zona ograničenja i kontrole, III. zona utvrđena je radi zaštite i smanjenja rizika onečišćenja podzemnih voda od teško razgradivih kemijskih i radioaktivnih tvari, sprječavanja od mogućega ugrožavanja prirodno raspoložive količine i kakvoće podzemnih voda, te osiguranja prostora za zaštitu podzemnih voda.

Članak 6.

Područje III. zone i njegova vanjska granica određena je na temelju izračunanog minimalno 30 godišnjega zadržavanja vode, koje odgovara pretežitom području napajanja podzemnih voda za izdašnost crpilišta do 10 l/s.

Granična crta ove zone kao njena vanjska granica određena je tako da :

Istočna granica III zone se nalazi dijelom u K.o. Šarengrad i ide istočnom granicom k.čestice:480, 489, 488/1, zapadnom stranom puta k.č. 2564, južnim dijelom k.č. 472, 471, 470, presijeca put k.č. 2555 i ide zapadnom stranom granice k.č. 2570 istočnom stranom k.č. 2569, 444, 443, presijeca k.č. 441 i put 2587 i ulazi u k.o. Bapska. U k.o. Bapska presijeca k.č 22 i ide istočnom granicom k.č. 50,49,48,47,46,45,44,43,42 i ponovo presijeca k.č. 22 i ide zapadnom stranom puta k.č. 3896.

Južni dio granice III zone se nalazi u K.o. Bapska i ide južnom granicom k.č. 3698, sjevernom stranom puta k.č.3695, presijeca put 3697 i ide granicom k.č. 206.

Zapadni dio granice III zone nalazi se dijelom u K.o. Mohovo i ide istočnom granicom k.č. : 876/1, 877, 1, 791, 67/1, 808, 68/1, 69, 72, 73, 552, 553, 554, 825, 555/1, 555/2, 555/2, 556/1, 556/2, 556/3, 556/4, 557, 558, 559, 560, 561, 562, 563, 564, 565, 566, 567, 568, 569, 570, 571, 572, 573, 574, 575, 576, 577/1, 577/2, 577/3, 577/4, 578, 580, zatim prelazi u k.o. Bapska gdje ide zapadnom granicom k.č. 370 i 3768

Sjeverni dio granice III zone nalazi su u dijelu K.o. Mohovo gdje ide sjevernom granicom k.č. 876/1 i ulazi i u K.o. Šarengrad gdje ide sjevernom granicom k.č. 384 393 394 397/1 397/2 397/3 398 399 400 401 i 402

Granice III. zone urisane su na karti 1:25000 koja je sastavni dio ove Odluke.

U Prilogu br.1 ove Odluke navedeni su Detaljni listovi i pripadajuće katastarske čestice koje ulaze u područje III. zone.

Članak 7.

Unutar područja III. zone zabranjeno je:

1. Formiranje pozajmišta građevinskog materijala i odstranjivanje površinskog pokrivača za druge namjene, osim ako se elaboratom o utjecaju na podzemne vode dokaže da nema opasnosti za izvorište;
2. Gradnja državnih i županijskih javnih cesta bez sustava kontrolirane odvodnje i pročišćavanja oborinskih voda;
3. Otvoreno skladištenje kemijskih krutih i tekućih tvari opasnih za podzemne vode;
4. Građenje kemijskih industrijskih postrojenja i sličnih pogona opasnih za podzemne vode;
5. Izgradnja cjevovoda za tekućine s ageresivnim otopinama;

5. Izgradnja cjevovoda za tekućine s ageresivnim otopinama;
6. Izgradnja rezervoara i pretakališta za naftu i naftne derivate osim ako se elaboratom o utjecaju na podzemne vode dokaže da nema opasnosti za crpilište Mohovo;
7. Površinsko i podpovršinsko odlaganje otpada, skladištenje i odlaganje starih vozila i njihovih dijelova, starih metala i slično.
8. Ispuštanje nepročišćenih otpadnih voda;
9. Na površinu i u podzemlje upuštati bilo kakve otpadne tekućine;
10. Navodnjavanje radi intenzivne poljoprivredne proizvodnje;
11. Izgradnja stočnih i peradarskih farmi, osim za potrebe nekomercijalnoga gospodarstva s tim da obujam njegovoga poslovanja ne premaši 3 proizvodne jedinice
12. Izgradnja stočnih depoa i klaonica,
13. Izgradnja vojnih poligona i drugih vojnih pogona.

Nekomercijalno gospodarstvo navedeno pod točkom 11. ovoga članka je seljačko ili obiteljsko gospodarstvo čije je poslovanje u skladu s odredbama Članka 2. i 3. Zakona o izmjenama i dopunama Zakona o državnoj potpori u poljoprivredi, ribarstvu i šumarstvu («Narodne novine» 87/02, 117/03 i 82/04)

Prometnice u rangu državne i županijske javne ceste određene su Člankom 4. točkama 1. i 2. Zakona o javnim cestama (NN 100/96).

Članak 8.

Unutar III. zone sanitarne zaštite obvezno je:

1. Za izvedbu istraživačkih ili eksploatacijskih bušotina na naftu i plin ishoditi vodopravne uvjete uz reguliranje mjera zaštite podzemnih voda;
2. Uspostaviti evidenciju i nadzor nad aktivnim bušenim i kopanim zdencima, a zdence koji nisu u funkciji konzervirati (očistiti) i u koliko se ne uključuju u monitoring, tada ih začepiti prema uvjetima koje propisuju Hrvatske vode;
3. Kod izgradnje i održavanja sustava odvodnje površinskih voda osigurati učinkovito otjecanje voda izvan zona sanitarne zaštite.

Članak 9.

Građenje bušenih zdenaca je dopušteno za korištenje voda do 3 m³/dan, a građenje bušenih zdenaca za korištenje voda od 3 do 30 m³/dan može se dopustiti samo ukoliko su u vlasništvu pravne osobe koja obavlja djelatnost javne vodoopskrbe ili uz njihovo prethodno odobrenje i stalni nadzor nad korištenjem.

Ukoliko se radi o korištenju voda u količini većoj od 30 m³/dan, isto se može dopustiti samo ako se hidrogeološkom analizom dokaže da neće negativno utjecati na kakvoću i količinu podzemnih voda Izvorišta.

Članak 10.

Prijevoznici koji obavljaju djelatnost javnog cestovnog prijevoza dužni su najaviti prijevoz tereta opasnih za vode pravnoj osobi koja obavlja vodoopskrbnu djelatnost najkasnije 24 sata prije prolaska kroz vodozaštitno područje.

2. Zona strogoga ograničenja - II. zona

Članak 11.

Područje II. zone kao zone strogoga ograničenja mora obuhvatiti područje do crte od koje voda ima

minimalno vrijeme zadržavanja u podzemlju 50 dana. Ovo izvorište je bitno prošireno zbog osiguranja prostora za izvedbu zamjenskih zdenaca i mogućnosti povećanja crpnih količina do maksimalne izdašnosti crpilišta.

Granica II. zone nalazi se u K.o. Mohovo:

Ova zona obuhvaća pojas inundacijskog područja između korita Dunava k.č. 872 i južnoga ruba inundacijskog područja k.č. 877 u dužini od 2800 m i to 2000 uzvodno i 800 m nizvodno od mohovskog puta do Dunava.

Granica II. Zone obuhvaća k.č. 876/2 i većim dijelom k.č. 876/1.

Ukupna duljina granične linije II. zone iznosi 5337,64m.

Granica II. zone urisana je na karti M 1:5000 koja je sastavni dio ove Odluke.

Članak 12.

Unutar područja II. zone, uz ograničenja navedena za III zonu, zabranjeno je i:

1. Prekapanje i odvoženje površinskoga pokrivača;
2. Izgradnja javnih cesta držanog i županijskog značaja i namjene;
3. Bilo kakvo uskladištenje ili pretakanje naftnih derivata osim dnevnih rezervoara za dizel električne agregate i transformatorske stanice za potrebe izvorišta. Dnevni rezervoari moraju biti izvedeni od nepropusnog materijala s visokim stupnjem sigurnosti. Izmjenu ulja na agregatu i transformatorskim stanicama treba izvršiti pomoću posuda prikladnih za transport i isključiti bilo kakvo razlijevanje (Zakon o otpadu N.N: 151/03, Članak 6. i Pravilnik o postupanju s otpadom N.N. 32/98, članak9);
4. Izgradnja groblja;
5. Gradnja bilo kakvih objekata osim onih koji su projektirani u sklopu razvitka crpilišta.

Članak 13.

U području II. zone obvezno je za otpadne vode iz objekata na izvorištu kao i javnu mjesnu kanalizaciju izgraditi nepropusnim cijevima.

Članak 14.

Poljoprivredna aktivnost se može dopustiti s tim da je zabranjeno:

- skladištenje i primjena gnojiva,
- primjena kemijskih sredstava za zaštitu bilja i uništenje korova koja nisu biorazgradiva, a štetna su za podzemnu vodu.

Raspolaganje zemljištem u II zoni je ograničeno na davanje istog u zakup, bez mogućnosti prodaje, zbog buduće potrebe korištenja područja II zone za proširenje crpilišta.

3. Zona strogoga režima - I. zona

Članak 15.

I. zona obuhvaća površinu širine 20 m s tim da je njena granica udaljena minimalno 10 m od pojedinih zdenaca.

Zdenac - MZ-1 se nalazi unutar parcela 205/1, 205/2 i jednim dijelom ulazi u k.č. 790 (put u selu)

Granice I. zone urisane su na karti M 1:1 000 koja je sastavni dio ove Odluke.

Članak 16.

I. zona utvrđuje se radi zaštite uređaja za zahvat vode i neposredne zaštite zdenačkoga zahvata.

Članak 17.

Pravna osoba koja upravlja Izvorištem nositelj je stvarnoga prava na zemljištu u I. Zoni, sukladno članku 15., stavak 2. ove Odluke.

Područje iz prethodnoga stavka, u granicama koje su određene člankom 15., mora biti omeđeno ogradom.

Članak 18.

Pristup I. zoni dopušten je samo radnicima pravne osobe koja upravlja Izvorištem koji rade na poslovima crpljenja i transporta vode, opažanjima u sklopu praćenja rada izvorišta, te nadležnim inspekcijskim tijelima.

Pristup trećim osobama dopušten je isključivo uz prethodnu najavu i posebno odobrenje pravne osobe koja upravlja Izvorištem.

Svaki posjet I. zoni registrira se u dnevnik koji vodi pravna osoba koja upravlja Izvorištem.

Članak 19.

Na području I. zone zabranjeno je obavljanje svih aktivnosti osim onih koje služe crpljenju, te transportu vode prema uređajima za preradbu vode.

U sklopu mjera zaštite, pravna osoba koja upravlja Izvorištem dužna je:

1. Pri izgradnji zamjenskih zdenaca izvesti zatvoreni objekt oko eksploatacijskih zdenaca prema projektnoj dokumentaciji i ostvariti zaštitu u skladu s člankom 15. i 17. ove Odluke;
2. Ostvariti površinsko otjecanje nasipavanjem terena iznad poplavne kote;
3. Organizirati fizičko osiguranje crpilišta;
4. Izraditi rješenje otpadnih voda iz objekata na izvorištu u skladu s obvezama propisanim za II. zonu;

Članak 20.

Mjere zaštite i uređenja I. zone određene ovom odlukom provodi pravna osoba koja upravlja Izvorištem.

Pravna osoba iz prethodnoga stavka dužna je po nalogu nadležnih inspekcijskih službi poduzeti i dodatne odgovarajuće mjere zaštite.

III. POSTAVLJANE OZNAKA ZONA SANITARNE ZAŠTITE**Članak 21.**

Pravna osoba koja upravlja Izvorištem dužna je na ogradu koja omeđuje I. zonu, postaviti natpisne ploče koje označavaju granicu.

Na pločama iz prethodnoga stavka mora pisati:

- Crpilište Mohovo
- I. zona zaštite
- Zona strogoga režima zaštite
- Zabranjen pristup neovlaštenim osobama

Članak 22.

Pravna osoba koja upravlja Izvorištem dužna je na lokalnim cestama koje presjecaju II. zonu ili dodiruju njenu granicu postaviti odgovarajuće oznake i upozorenja o propisanim zaštitnim mjerama i natpisne ploče koje označavaju granicu.

Natpisne ploče iz prethodnoga stavka postavljaju se na ulazu i izlazu svih cesta i putova koje dodiruju ili presjecaju II. zonu.

Na pločama iz prethodnoga stavka mora pisati:

- Crpilište Mohovo
- II. zona zaštite
- Zona strogoga ograničenja
- Zabranjeno zaustavljanje i parkiranje vozila neovlaštenim osobama.

Članak 23.

Oznake III. zone će suglasno članku 9. Pravilnika (NN55/02) postaviti Hrvatske vode ako to bude potrebno.

MJERE AKTIVNE ZAŠTITE**Članak 24.**

Radi ostvarenja učinkovite zaštite podzemnih voda propisuju se dodatne mjere kontrole provođenja zaštite, te ispravnosti vode, stanja podzemnih voda i izdašnosti Izvorišta.

1. Neposredni nadzor nad propisanim mjerama zaštite**Članak 25.**

Pravna osoba koja obavlja vodoopskrbnu djelatnost obvezuje se provoditi redoviti neposredni nadzor nad provođenjem ove Odluke putem posebno ovlaštenog i osposobljenog zaposlenika.

Ovlašteni zaposlenik je obavezan provoditi redovite kontrole provođenja mjera zaštite u zonama sanitarne zaštite jedan puta tjedno i nakon izvršene kontrole, a najkasnije slijedeći dan načiniti zapisnik o pregledu, kao i sastaviti mjesečno izvješće o porovodenju Odluke i predati ga upravi pravne osobe koja obavlja vodoopskrbnu djelatnost.

U slučaju akcidentnih zagađenja zaduženi zaposlenik obavezan je odmah izvjestiti neposrednoga rukovoditelja, direktora pravne osobe iz prethodnoga stavka, te mjerodavne vodnogospodarske i policijske službe, te uz njihovu pomoć predložiti plan sanacije i sudjelovati u njegovoj provedbi sukladno Operativnom planu interventnih mjera u slučaju izvanrednih zagađenja.

Ovlašteni zaposlenik je obavezan provoditi i mjerenja tjedne i rijeđe učestalosti, te u izvješćima zabilježiti redovitost svih mjerenja i kontrola o stanju, kakvoći i količini crpljenih podzemnih voda.

2. Objekti opažackoga sustava (monitoringa)**Članak 26.**

Opazacki sustav Izvorišta treba obuhvatiti opažanje razina podzemnih voda, kakvoće podzemnih voda iz eksploatacijskih zdenaca i piezometara, te crpnih količina iz pojedinih zdenaca i cijeloga Izvorišta.

Opazanje podzemne vode potrebno je provoditi na svim zdencima i piezometarskim gnijezdima na kojima se opaža razina vode po dubini vodonosnoga sustava.

Postojeći motriteljski objekti prikladni za nastavak opažanja podzemne vode su:

- Eksploatacijski zdenac MZ-1;
- Opažački, stari zdenac B-1;
 - Piezometar MP-3
 - Piezometar MP-4

3. Kontrola podzemnih voda

Članak 27.

Radi ostvarenja učinkovite kontrole stanja i kakvoće podzemnih voda te izdašnosti izvorišta obvezatno je provoditi:

1. mjerenje razina podzemnih voda u svim eksploatacijskim i opažačkim zdenacima i opažačkim piezometrima te upisivanje podataka u pregledne datoteke slijedećom učestalošću:
 - eksploatacijski zdenaci, svakodnevno
 - svi piezometri jednom tjedno
2. registriranje rada zdenaca kontinuirano (mjerenje protoka, razine vode, vremena rada crpki, tlaka na izlazu iz crpke), uz jednodnevni zapis u datoteku;
3. uzimanje uzoraka vode iz eksploatacijskog zdenca minimalno jedanput svakih šest mjeseci i izrada kemijske i sanitarne analize koja obuhvaća: mutnoću, boju, miris, okus, elektrovodljivost, pH, amonijak, nitriti, nitrati, utrošak KMnO_4 , Fe, Mn, Ukupnu tvrdoću, Ca, Mg, Na, Cl, HCO_3 , SO_4 ;
4. izvedba kontrolne "C" analize na uzorku vode iz eksploatacijskog zdenca jedan puta svake dvije godine;
5. uzimanje uzoraka vode iz opažačkih bušotina jedan puta godišnje i izvedba kemijske analize koja obuhvaća: mutnoću, boju, miris, okus, elektrovodljivost, pH, amonijak, nitriti, nitrati, utrošak KMnO_4 , Fe, Mn, Ukupnu tvrdoću, Ca, Mg, Na, Cl, HCO_3 i SO_4 . Pod opažačkim bušotinama iz kojih se uzimaju uzorci vode za kemijske analize podrazumjevaju se sve one koje su uključene u motriteljsku mrežu izvorišta, a nalaze se na udaljenosti većoj od 100 m od eksploatacijskih zdenaca;

3. Verifikacija rada Izvorišta i sustava opažanja

Članak 28.

Verifikaciju rada Izvorišta glede kakvoće podzemne vode i izdašnosti vodonosnika i pojedinih zdenaca, te sustava opažanja treba provoditi svakih pet godina ili ranije u slučaju kada srednja godišnja crpna količina dosegne 10 l/s što je približno 1/3 procijenjene maksimalne izdašnosti crpilišta.

U slučaju proširenja crpilišta s ciljem zahvaćanja maksimalnih crpnih količina predviđa se proširenje područja III zone u skladu s rješenjem u Elaboratu o zaštitnim zonama crpilišta Mohovo.

Članak 29.

Sve djelatnosti koje nisu izričito zabranjene ovom Odlukom, na području zona sanitarne zaštite Izvorišta smiju se obavljati isključivo na način da se njihovim obavljanjem ne ugrožava izdašnosti i zdravstvena ispravnost vode za piće i uz prethodnu suglasnost pravne osobe koja upravlja Izvorištem.

Mjere sanacije vodozaštitnoga područja**Članak 30.**

Ovom odlukom utvrđuje se obveza izradbe Programa mjera za sanaciju okoliša u zonama zaštite izvorišta «Crpilište Mohovo» (u daljnjem tekstu Program), koji će se usuglasiti s odredbama ove Odluke.

Program je podloga za sustavno saniranje zatečenoga stanja u okolišu u zonama zaštite izvorišta i izradbu, po potrebi, projektnih zadataka za pojedine sanacijske zahvate.

Članak 31.

Program sadrži prijedlog mjera sanacije okoliša, što uključuje izgrađene građevine, postrojenja i slično, u zonama sanitarne zaštite izvorišta, način i rokove za provođenje mjera, nositelje njihove provedbe, način osiguranja sredstava i nositelje financiranja.

Sastavni dio Programa osim onih iz stavka 1 ovoga članka su:

1. karte s urisanim granicama zona zaštite u mjerilu 1:25 000, i 1:5 000 s naznačenim građevinama i područjima koji mogu negativno utjecati na kakvoću vode ili izdašnost izvorišta,
2. plan izgradnje sustava javne odvodnje i pročišćavanja otpadnih voda u zonama zaštite izvorišta i priključenja svih korisnika na isti sustav,
3. plan i očevidnik evidencije i kontrole stanja zdenaca na cijelom području zona sanitarne zaštite izvorišta
4. plan uređenja okoliša na crpilištu i program dopune piezometarskih gnijezda uključenih u redoviti monitoring Izvorišta,
5. plan poljoprivredne proizvodnje u skladu sa zahtjevima zaštite Izvorišta, uključujući analizu potreba za prenamjenom poljoprivrednih površina i promjenom poljoprivrednih kultura,
6. program redovitog praćenja kakvoće voda u zonama zaštite,
7. popis:
 - građevina i postrojenja koje je potrebno sanirati,
 - aktivnih i napuštenih zdenaca izvan vlasništva pravne osobe koja upravlja Izvorištem
 - građevina i postrojenja koje nije moguće sanirati pa ih treba ukloniti,
 - građevina i postrojenja u kojima se koriste opasne tvari uz naznaku opasne tvari koja se koristi,
 - odlagališta otpada koje treba ukloniti/sanirati,
 - područje devastiranih površina koje treba urediti, osobito površina iskopa zemlje

Članak 32.

Program za I. zonu predlaže i njegovu izradbu osigurava pravna osoba koja upravlja vodocrpilištem.

Program za II. i III. zonu predlaže i njegovu izradbu osigurava pravna osoba koja obavlja djelatnost vodoopskrbe i jedinice lokalne samouprave koje koriste vodu iz Izvorišta uz suradnju nadležnih tijela Vukovarsko-srijemske županije.

Program mjera za sanaciju okoliša iz stavka 1. i 2. ovog članka, nadležna pravna osoba i nadležna tijela su obvezna donijeti u roku od 12 (dvanaest) mjeseci od dana stupanja na snagu ove Odluke.

VII. ZAVRŠNE ODREDBE**Članak 33.**

Pravne i fizičke osobe ne smiju obavljati nikakove djelatnosti ili izvoditi radove na zaštićenom području kojima se ugrožava kakvoća vode za piće, zagađuje vodonosni sustav, pogoršava kakvoća pokrovnoga sloja iznad vodonosnika ili smanjuje njegova debljina. Ukoliko to ipak učine, dužne su odmah same ili u roku i na način kako to odredi nadležno upravno tijelo otkloniti posljedice te djelatnosti ili radova. U protivnom će to učiniti treća osoba na njihov račun.

Članak 34.

Nadzor nad provođenjem ove Odluke obavljaju nadležne inspekcije temeljem posebnih propisa.

Kakvoću vode za piće i sanitarnu ispravnost uređaja za opskrbu pitkom vodom, nadzire upravno tijelo nadležno za poslove sanitarne inspekcije.

Članak 35.


Pravna ili fizička osoba koja postupa protivno odredbama ove Odluke, snosit će odgovornost prema odredbama važećih zakonskih propisa.

Članak 36.

Ova Odluka stupa na snagu osmoga dana nakon objave u "Službenom vjesniku Vukovarsko-srijemske županije"

Predsjednik Gradskog vijeća:

Ivan Buhač, dipl.ing.



Prilog br.1*Crpilište "Mohovo" Mohovo***Popis detaljnih listova za III zonu:****K:O: MOHOVO****DL 7**

Detaljni list obuhvaća k.č.: 1, 2/1, 791, 2/2, 2/3, 67/1, 67/2, 808, 68/1, 807, 809, 68/2, 75/1, 69, 807, 811, 72, 74, 70, 75/2, 71

DL 8

Detaljni list obuhvaća k.č.: 2/3, 2/4, 10, 9/1, 9/2, 11, 12, 13, 3/1, 14, 15, 16, 3/2, 17, 877, 18, 19, 20, 23/1, 3/3, 21, 22/1, 22/2, 28, 23/2, 24, 25, 4/1, 26, 58, 27, 4/2, 29, 5, 6, 30, 31, 32, 7, 33, 143, 61, 34, 35, 141, 52, 8, 142, 66, 36, 144, 65, 140, 803, 139, 64/2, 145, 53, 64/1, 38, 67/2, 37, 51, 63, 138, 137, 146, 49, 54, 147, 39, 62, 148, 791, 135, 60, 149, 136, 55, 50, 40, 150, 48, 134, 56, 41, 46, 133, 154, 792, 42, 151, 57, 207, 43, 156, 155, 157, 58, 47/2, 790, 153, 152, 158, 208, 807, 209/2, 44, 59/1, 76/1, 132, 793, 209/1, 210, 47/1, 59/2, 211/1, 182, 211/2, 45, 131/2, 183, 205/1, 212, 184, , /2, 131/1, 814, 213, 185/2, 130, 185/1, 214, 186, 77/3, 77/4, 77/1, 77/2, 77/5, 77/7, 77/6, 813, 187, 77/8, 77/9, 206, 129, 111, 204, 215/1, 188, 804, 790, 78, 128, 215/2, 203, 127, 814, 216, 279, 126, 202, 812, 278, 125, 201, 199, 79, 217, 200, 124, 277, 198, 123, 805, 197, 80, 218, 122, 299/3, 276, 81/1, 76/2, 280/1, 121, 219, 795, 275, 112, 120, 81/3, 220, 75/1, 280/2, 221, 274, 113, 114, 299/2, 81/4, 273, 115, 222, 281, 81/2, 116, 272, 117, 82, 223, 815, 84/1, 282, 118, 806, 800, 801, 810, 796, 119, 283, 224, 225, 458, 110, 271, 84/2, 284, 226, 227, 816, 83, 285, 85, 109, 229/1, 270, 228/1, 459, 229/2, 286, 228/2, 802, 86, 88/1, 230, 287, 231, 269, 87, 233, 288, 232, 460, 461, 88/2, 234, 289/1, 235, 268, 289/2, 462, 237, 236, 290, 90, 267, 92, 108/1, 291, 75/2, 238, 239, 89, 463, 93, 266, 292, 242, 96, 241, 255, 91, 256, 97, 293, 102, 265, 243, 819, 94, 551, 257/6, 464, 257/5, 99, 103, 95, 294, 264, 244, 254, 100, 799, /4, 467, 466, 465, 295, 101, 98, 245, 263, 253, 257/3, 104, 296

DL 9

Detaljni list obuhvaća k.č. : 157, 159, 160, 161, 162, 163, 793, 182, 327, 328, 181, 180, 184, 329, 179, 178, 187, 177, 188, 189, 174, 190, 331, 191, 332, 175, 192, 333, 176, 173, 793, 335, 172, 199, 193, 804, 171, 334, 198, 336/1, 877, 170, 194, 169, 234, 196, 197, 168, 195, 336/2, 167, 805, 166, 337, 301, 165, 299/3, 164, 338, 790, 299/1, 280/2, 302, 339, 303, 305, 281, 304, 306, 310, 282, 340, 307, 311, 829, 300, 309, 312, 308, 315, 341/1, 316, 309, 317, 341/2, 299/2, 318/1, 326, 320, 318/2, 342, 313, 319, 322, 314/1, 794, 323, 321, 325, 833, 314/2, 833, 359, 324, 358, 806, 355/3, 355/2, 355/1, 357, 351, 354, 350, 353, 356/3, 356/2, 349, 356/1, 293, 348, 347, 352, 294, 345, 346, 344, 343, 295, 283, 284, 330, 285, 286, 287, 288, 289/1, 290, 291, 292

DL 10

Detaljni list obuhvaća k.č. : 794, 353, 351, 352, 350, 349, 348, 347, 299/2, 346, 345, 344, 343, 827, 829, 440/1, 835, 360, 439, 300, 361, 438, 828, 362, 433, 437, 363/1, 436, 363/2, 826, 435, 432/1, 364, 432/3, 434, 366, 432/2, 365, 431, 430, 367, 368, 369, 429, 370, 428, 372, 371, 427, 373, 829, 374, 455, 375, 426, 376, 824, 377, 425, 378, 424, 499, 423, 379, 415, 828,

816, 500, 422/2, 380, 416, 501, 414, 381, 382, 716, 502, 413, 383, 715, 422/1, 504, 417, 718, 412, 384, 830, 418, 719, 419, 714, 503, 385, 409, 413, 408, 411, 822, 720, 386, 713, 410, 721, 624, 406/2, 387, 625, 723, 712, 407, 295, 806, 717

DL11

Detaljni list obuhvaća k.č :461, 295, 95, 257/3, 245, 466, 263, 253, 464, 102, 262/1, 296, 296, 465, 98, 462, , /2, 262/2, 97, 103, 297, 108/1, 246, 297, 261/1, 99, 261/2, 463, 104, 75/2, 827, 100, 806, 247/1, 252, 799, 247/2, 101, 260/1, 260/2, 256, 248/1, 105, 298, 811, 796, 441, 257/1, 551, 248/2, 259, 106, 298, 467, 251, 258, 107, 249, 74, 468, 824/1, 440/1, 469, 815, 442/1, 550, 250, 470/1, 824/2, 256, 470/2, 443, 442/2, 810, 549, 108/2, 444, 471, 108/3, 548, 445, 547, 819, 108/4, 472, 440/2, 440/2, 473/1, 797, 546, 439, 446, 473/2, 457, 545, 438, 474, 824/3, 544, 447, 456, 475, 543, 798, 816, 437, 476, 477, 542, 448, 541, 478, 540, 449, 539, 436, 818, 538, 450, 479/1, 435, 537, 536/2, 479/2, 434, 536/1, 482, 451/1, 480, 451/2, 433, 451/3, 535, 481/1, 452, 453, 485, 481/2, 552, 534, 454, 483, 533, 484, 817, 532/2, 486, 487/1, 487/3, 532/1, 487/2, 488, 455, 489, 531, 490, 530, 529, 491/1, 491/2, 528, 820, 491/3, 527, 497, 498, 492, 526, 525, 500, 493, 524, 494, 523, 821, 495, 522, 521, 496, 497, 520, 498, 519, 499, 817, 515, 518, 553, 517, 502, 503, 514, 516, 822, 513, 624, 623

DL 12

Detaljni list obuhvaća k.č :583, 582, 824, 581

DL 13

Detaljni list obuhvaća k.č : 520, 624, 518, 519, 499, 503, 552, 817, 515, 502, 517, 820, 516, 514, 623, 513, 512, 821, 511, 510/3, 510/2, 510/1, 509, 553, 508, 507, 506, 505, 622, 621, 620, 619/2, 619/1, 822, 622, 618, 617, 616, 615, 554, 823, 614, 613, 612/3, 612/2, 612/1, 611, 610, 825, 555/1, 609, 608, 607, 606/2, 555/2

DL 14

Detaljni list obuhvaća k.č :410, 720, 713, 407, 386, 723, 721, 625, 722, 712, 387, 406/2, 724, 405, 725, 711, 727, 388, 404, 726, 710, 406/1, 830, 728, 634, 403, 389, 709, 729, 401, 635, 636, 638, 708, 402, 637, 640, 731, 707, 639, 624, 730, 705, 390, 706, 642, 623, 641, 732, 400, 733, 633, 703, 643, 704, 828, 391, 734, 735, 702, 399, 701, 632, 644, 392, 398, 699, 631, 700, 737, 736, 645, 397, 393, 647, 630, 396, 697, 698, 646, 648, 696, 695, 649, 693, 694, 395/2, 629, 692, 650, 691, 831, 628, 689, 690, 739, 738, 688, 832, 687, 615, 627, 395/1, 651, 686, 685, 683, 684, 626/1, 682, 681, 679, 652/1, 680, 678, 614, 677, 626/2, 675, 676, 652/2, 674, 673, 741, 613, 740, 671, 672, 653, 394, 670, 612/3, 669, 668, 665, 666, 654, 667, 664, 612/2, 663, 661, 662, 655, 660, 659, 657, 612/1, 658, 755, 656, 611, 742, 743, 756, 610, 609, 757, 608, 758, 607, 759/1, 745, 744, 759/2, 746, 760, 747, 761, 606/2, 749, 762, 748, 763/1, 606/1, 763/2, 618, 617, 824, 616, 830

DL 15

Detaljni list obuhvaća k.č : 762, 749, 763/1, 748, 763/2, 764/1, 830, 751/1, 764/2, 750, 765, 751/2, 766, 601, 753, 767/1, 600, 599, 767/2, 768, 598, 752, 769, 770, 597, 754, 771, 830, 596, 772, 773, 824, 595, 774, 775, 594, 776, 777, 593, 778, 592, 779, 591/1, 780, 591/2, 781, 590, 782, 783, 784/1, 589, 784/2, 785, 786, 787, 788, 588, 789, 587, 586, 585, 584/5, 584/4, 584/3, 584/2, 584/1, 583, 582, 581, 606/2, 606/1, 605, 604, 603, 602

DL 16

Detaljni list obuhvaća k.č :606/2, 606/1, 555/2, 605, 604, 603, 602, 601, 600, 599, 556/1, 598, 597, 596, 556/2, 595, 556/3, 823, 594, 556/4, 557, 593, 558, 592, 559, 591/1, 591/2, 560, 561,

590, 562, 589, 563, 564, 588, 565, 566, 587, 567, 586, 568, 836, 569, 570, 585, 571, 572, 584/5, 573, 584/4, 574, 584/3, 575, 584/2, 576, 584/1, 577/1, 577/4, 577/2, 583, 577/3, 578

DL 17

Detaljni list obuhvaća k.č.: 577/3, 577/1, 577/2, 583, 577/4, 578, 582, 823, 579, 581, 580

DL 67

Detaljni list obuhvaća k.č.: 877, 1, 2/1, 2/3, 2/2

DL 23

Detaljni list obuhvaća k.č.: 877, 2/3, 2/4, 3/1, 3/2

DL 71

Detaljni list obuhvaća k.č.: 69, 69, 70, 74, 809, 71, 72, 810, 73, 552

K.O. ŠARENGRAD

DL 11

Detaljni list obuhvaća k.č.: 384, 394

DL 12

Detaljni list obuhvaća k.č.: 387, 384, 388, 389, 390, 391, 413/5, 392, 413/4, 395, 393, 413/3, 413/1, 413/2, 411, 412, 394, 2555

DL 13

Detaljni list obuhvaća k.č.: 413/5, 394, 395, 413/2, 413/4, 413/1, 413/3, 412, 414, 411, 2560, 410/10, 415, 2566, 416, 2561, 417, 2555, 418, 410/9, 440, 439, 438, 437, 436, 419/1, 410/8, 435/2, 435/1, 434, 433/2, 419/2, 433/1, 2587, 432, 441, 420/1

DL 14

Detaljni list obuhvaća k.č.: 394, 410/10, 397/1, 397/2, 410/9, 410/8, 410/7, 397/3, 410/6, 410/5, 398, 410/4, 399, 410/3, 400, 410/2, 401, 410/1, 409, 402, 408, 407, 479, 2555, 478, 406, 477, 480, 405, 476, 404/2, 419/2, 404/1, 475, 481, 489, 487/1, 403, 488/1, 2562, 482, 483, 474, 484, 488/2, 485, 486, 473/1, 473/2, 487/2, 488/3, 2563, 488/4, 462, 464, 432, 422, 465, 466, 467, 463, 468, 469, 470, 425, 423, 426, 2567, 461, 424, 471, 472, 420/1, 421

DL 23

Detaljni list obuhvaća k.č.: 462, 463, 425, 465, 466, 424, 422, 467, 468, 469, 470, 2555, 423, 471, 472, 426, 432, 461, 460, 431, 459, 458, 457, 430, 441, 429, 428, 456, 455/2, 455/1, 454, 2568, 453/2, 453/1, 452, 451, 450, 442, 449, 448, 447, 446, 445, 2569, 443, 444, 427, 2567

DL 24

Detaljni list obuhvaća k.č.: 432, 2587, 441

DL 25

Detaljni list obuhvaća k.č.: 444, 443, 441

K.O. BAPSKA

DL 1

Detaljni list obuhvaća k.č :13, 3671, 153/1, 12

DL 2

Detaljni list obuhvaća k.č :85, 84, 22, 83, 82/2, 82/1, 81, 80, 79/2, 79/1, 78, 77, 76, 75/2, 75/1, 74, 72/2, 73, 72/3, 72/1

DL 3

Detaljni list obuhvaća k.č :12, 13, 11, 10, 9, 8, 14, 22, 7, 3669, 3671, 21, 88, 6, 87, 20, 18, 17, 16, 15, 86/2, 5, 86/1, 19, 3670, 85, 89, 4, 90/1, 84, 90/2, 3/2, 153/1, 83, 82/2, 3672, 91, 3/1, 92, 82/1, 3679, 93, 2, 94, 81, 95, 80, 96, 79/2, 97, 79/1, 98, 153/2, 78, 99, 77, 1, 100, 76, 154, 75/2, 75/1, 101, 102, 155, 3674, 3673, 156, 152, 3675, 103, 74, 73

DL 4

Detaljni list obuhvaća k.č :154, 1, 102, 155, 101, 3674, 73, 156, 103, 3679, 157, 72/3, 104, 158, 72/2, 159, 152, 72/1, 105, 160, 106, 151, 153/1, 107, 150, 3675, 108/1, 161, 108/2, 149, 148, 108/3, 162/1, 147, 109, 162/2, 146, 3673, 190, 110, 163, 189, 111, 145, 164, 112, 165, 188, 113, 166, 167, 144, 114, 187, 3678, 115, 186, 143, 168, 185, 116, 142, 184, 117, 141, 118, 119, 140, 169, 120, 3677, 121, 139, 183, 170, 122, 138, 137, 123, 171, 124, 136, 125, 135, 3676, 126, 172, 134, 127, 182, 133, 128, 173, 132, 181, 131, 129, 174, 130, 180, 175, 176, 179, 191, 3701, 177, 197/1, 178, 197/2, 196/2, 3706

DL 5

Detaljni list obuhvaća k.č :72/3, 73, 72/2, 72/1, 71, 70, 69, 22, 68, 108/1, 67, 108/2, 66, 65, 108/3, 64/2, 109, 64/1, 63, 110, 62/2, 62/1, 111, 61, 112, 113, 60, 114, 59, 115, 58, 116, 57, 117, 56, 3679, 55, 118, 54, 119, 53, 52, 120, 51, 50, 121, 49, 48, 48/1, 122, 47, 123, 124, 125, 126, 127, 128, 41, 129, 40, 3701, 39, 38, 37, 36, 28/2, 35, 3700, 3698, 22, 34, 28/1, 197/2, 27, 33, 46, 45, 44, 43, 42

DL 7

Detaljni list obuhvaća k.č :33, 27, 197/2, 32, 22, 31, 3700, 30, 26, 29, 3699, 25, 232, 24, 231, 230, 23/5, 229, 23/4, 228, 23/3, 227, 226, 199/1, 225, 224, 23/2, 223, 222, 221, 219, 206, 23/6, 218, 200/1, 217, 23/1, 216, 215, 214, 3708, 3698, 213, 212, 211, 204, 210, 209, 208, 207, 199/2, 203, 206, 205, 200/2, 202, 3709, 201, 201, 220

DL 8

Detaljni list obuhvaća k.č :197/1, 191, 197/2, 3701, 3699, 196/2, 196/1, 3704, 192, 199/1, 198/1, 3703, 3703, 3706, 3705, 195/1, 195/2, 194, 198/2, 199/2, 3709, 3701

DL 9

Detaljni list obuhvaća k.č :3701, 192, 193/1, 3768, 194, 3702, 193/2, 3709



Vinkovci, 27.03.2012. god.

OPĆINA LOVAS
JEDINSTVENI UPRAVNI ODJEL
n/r NAČELNIKA
Ante Starčevića 5
32 237 Lovas

Naš znak : 722


PREDMET : II Izmjene i dopune Prostornog plana uređenja Općine Lovas
- dostavlja se

Temeljem vašeg dopisa, klasa: 350-02/13-01/02, ur.broj 2196/05-13-3 od 20. ožujka 2013. godine i uvida u nacrt II Izmjene i dopune Prostornog plana uređenja Općine Lovas, možemo vam odgovoriti slijedeće:

- Na području obuhvata naša tvrtka nije u ovlasti upravljanja, korištenja i održavanja lokalnog vodoopskrbnog sustava niti sustava javne odvodnje, stoga smatramo da nije potrebno sudjelovati u daljnjim aktivnostima glede izrade Izmjena i dopuna Prostornog plana uređenja Općine Lovas.

S poštovanjem!

Predsjednik uprave :
Dražen Milinković dipl., ing. str.



HEP - Operator distribucijskog sustava d.o.o.

ELEKTRA VINKOVCI

32100 Vinkovci, Kralja Zvonimira 96

TELEFON • +385 32 216 100 •
TELEFAKS • +385 32 332 492 •
POŠTA • 32100 Vinkovci • SERVIS
ŽIRO RAČUN • 2390001-1400023918

REPUBLIKA HRVATSKA

ŽUPANIJA VUKOVARSKO -SRIJEMSKA

Općina Lovas
A. Starčevića 5
32237 Lovas

NAŠ BROJ I ZNAK 400900101/2186/13DI

VAŠ BROJ I ZNAK

PREDMET Odgovor na II. izmjene i dopune PPU
Općine Lovas

DATUM 20.03.2013.

Poštovani,


Vezano uz Vaš dopis, klasa 350-02/13-01/02, dostavljamo naše očitovanje u vezi II. Izmjena i dopuna Prostornog plana uređenja općine Lovas.

Kod izmjena i dopuna Prostornog plana u kojima se pojavljuje potreba za priključkom novih kupaca električne energije, kupce, gdje je to tehnički moguće, priključiti na niskonaponsku mrežu. U slučaju da je tehnički neizvodiv priključak sa postojeće niskonaponske mreže i/ili postoji povećana potreba za električnom snagom potrebno je u tekstu odredbi prostornog plana omogućiti izgradnju novih transformatorskih stanica 10(20)/0,4 kV kao i priključnih vodova 10(20) kV i niskonaponske mreže.

Za omogućavanja priključivanja proizvodnih jedinica električne energije na elektroenergetsku mrežu potrebno je navesti odredbu:

„U slučaju izgradnje bioenergana i ostalih proizvodnih postrojenja električne energije koja koriste obnovljive izvore energije, te potrebe njihova povezivanja sa elektroenergetskom mrežom dopušta se izgradnja elektroenergetskih postrojenja (trafostanica ili rasklopišta), veličine i snage potrebne za prihvatanje viška ili cjelokupno proizvedene električne energije, kao i priključnih vodova za njihovo povezivanje sa postojećom elektroenergetskom mrežom.

Sve planirane građevine ostalih namjena, u odnosu na postojeće i planirane elektroenergetske građevine, smjestiti sukladno važećim propisima i pravilnicima, a posebice sukladno *Pravilniku o tehničkim normativima za izgradnju nadzemnih elektroenergetskih vodova nazivnog napona od 1 kV do 400 kV* i *Pravilniku o zaštiti od elektromagnetskih polja (NN 204/03)* kojim su propisane granične razine elektromagnetskih polja.

S poštovanjem ! 

Direktor: 

Damir Čalić, dipl. ing. el.

HEP - Operator distribucijskog sustava d.o.o. ZAGREB
DISTRIBUCIJSKO PODRUČJE
ELEKTRA VINKOVCI

ČLAN HEP GRUPE

• UPRAVA DRUŠTVA • DIREKTORICA • LJILJANA ČULE •

• TRGOVAČKI SUD U ZAGREBU MBS 080434230 • MB 1643991 • OIB 46830600751 • UPLAĆEN TEMELJNI KAPITAL 20.000,00 HRK •

• www.hep.hr •



INDUSTRIJA NAFTE, d.d.

SD ISTRAŽIVANJE I PROIZVODNJA NAFTE I PLINA
Sektor za istraživanje i proizvodnju nafte i plina za JIE

Avenija Većeslava Holjevca 10.
Zagreb 10020

Tel: 385 1 645 0558
Fax: 385 1 645 2522

Naš znak - Re: 50000221-1234/13-117/BK

Datum - Date: 27.03.2013.

REPUBLIKA HRVATSKA
VUKOVARSKO-SRIJEMSKA ŽUPANIJA
Općina Lovas
Jedinstveni upravni odjel

Ante Starčevića 5.
32 237 LOVAS

PREDMET: II. Izmjena i dopuna Prostornog plana uređenja Općine Lovas
- dostava zahtjeva -


Povodom Vaše obavijesti dopis Klasa: 350-02/13-01/02, Ur.broj: 2196/05-13-3, od 13. 03. 2013. godine, a zaprimljenog u ovom uredu 18. 03. 2013. godine, dostavljamo Vam svoje zahtjeve (podaci, planske smjernice i propisani dokumenti) iz našeg djelokruga rada, a u svezi izrade II. Izmjena i dopuna Prostornog plana uređenja Općine Lovas.

Područje Općine Lovas obuhvaća istražni prostor „Istočna Slavonija“ čije Odobrenje istražnog prostora vrijedi do prosinca 2013. godine, (klasa: 310-05/99-02/01, ur.broj: 5030105-08-1, Zagreb 24. prosinac 2008. godine). Trenutno se radi na interpretaciji prostora čime ostavlja mogućnost daljnjih istraživanja na prostoru Općine Lovas. Ukoliko budu izdvojeni dodatni istražni prospekti ili planirane bilo kakve istražne aktivnosti u vidu površinskih mjerenja ili bušenja istražnih bušotina, točan smještaj u prostoru kao i potencijalne koordinate biti će naknadno određene.

Na području Općine Lovas nema izbušenih istražnih bušotina niti izgrađenih objekata za proizvodnju i sabiranje nafte i plina tako da nemamo posebnih zahtjeva vezanih na izradu II. ID PPU Općine Lovas.

Sretno!

Direktor Sektora istraživanja i proizvodnje
nafte i plina za Jugoistočnu Europu



Laslo Farkaš-Višontai
Laslo Farkaš-Višontai, dipl. ing.

Dostaviti:

1. Proizvodna regija Istočna Hrvatska, rukovoditelj, Dragan Cvenić, dipl.ing.;
2. Služba za odnose s državnom i lokalnom upravom za IPNP, direktor, Željko Tremac, dipl.ing., ovdje.

INA, d.d.	Banka - Bank	Adresa - Address	Ziro rač. - Giro acc	Trgovački sud u Zagrebu
Avenija Većeslava Holjevca 10 10 002 Zagreb p.p. 555 Hrvatska - Croatia Telefon - Telephone +385(1)6450000 Faks - Fax + 385(1)6452100	Privredna banka Zagreb d.d. Raiffeisenbank Austria d.d. Zagreb Zagrebačka banka d.d. Societe Generale-Splitska banka d.d. OTP banka Hrvatska d.d. Zadar Hrvatska poštanska banka d.d. Zagreb Volksbank d.d. Zagreb	Rackoga 6, 10000 Zagreb Petrinjska 59, 10000 Zagreb Paronirinska 2, 10000 Zagreb R. Boškovića 16, 21000 Split Domovinskog rata 3, 23000 Zadar Jurđićeva 4, Zagreb Varšavska 9, Zagreb	2340009-1100022902 2484008-1100619483 2360000-1101303595 2330003-1100204546 2407000-1100152149 2390001-1100357076 2503007-1100062183	Commercial Court in Zagreb MBS: 98000004 Uplaćan temeljni kapital - Paid capital stock 9.000.000,00 kn - HRK Broj izdanih dionica / Nominalna vrijednost No. of issued shares / Nominal value 10.000.000 / 900,00 kn - HRK Matični broj - Reg. No. 3586243 OIB - 27759560625
Predsjednik i članovi Uprave / President and members of the Management Board: Zoltán Áldott, Niko Dalić, Pál Zoltán Kara, Ivan Krešić, Davor Mayer, Péter Ratatcs Predsjednik Nadzornog odbora / President of the Supervisory Board: Siniša Petrović				

2. MIŠLJENJA IZ ČLANKA 94. ZAKONA O PROSTORNOM UREĐENJU I GRADNJI

Nositelj izrade sukladno članku 94. Zakona o prostornom uređenju i gradnji zatražio je mišljenje (suglasnost) od dvadeset nadležnih tijela i osoba koja su dostavile zahtjeve, dale primjedbe na prijedlog Plana te koja su određena posebnim propisima da je Plan izrađen sukladno njihovim zahtjevima i propisima, a to su:

1. Republika Hrvatska, Ministarstvo kulture, Uprava za zaštitu kulturne baštine, Konzervatorski odjel u Vukovaru, Vukovar
2. Republika Hrvatska, Ministarstvo zaštite okoliša i prirode, Uprava za zaštitu prirode, Zagreb
3. Republika Hrvatska, Ministarstvo obrane, Služba za nekretnine, graditeljstvo i zaštitu okoliša, Zagreb
4. Republika Hrvatska, Ministarstvo poljoprivrede, Uprava za poljoprivredno zemljište, Zagreb
5. Republika Hrvatska, Ministarstvo poljoprivrede, Uprava šumarstva, lovstva i drvne industrije, Zagreb
6. Republika Hrvatska, Ministarstvo poljoprivrede, Uprava vodnoga gospodarstva, zagreb
7. Uprava državne uprave u Vukovarsko-srijemskoj županiji, Služba za gospodarstvo, Odsjek za poljoprivredu, šumarstvo i vodno gospodarstvo, Vukovar
8. MUP, Policijska uprava Vukovarsko-srijemska, Protupožarni odjel, Zagreb
9. Hrvatska agencija za poštu i elektroničke komunikacije, Zagreb
10. HT-Hrvatske, Telekomunikacije d.d., T-com, Zagreb
11. HEP-Operator distribucijskog sustava d.o.o., Elektra Vinkovci, Vinkovci
12. Plinacro d.o.o., Zagreb
13. Hrvatske ceste d.o.o., Odjel za studije i projekte, Zagreb
14. Uprava za ceste Vukovarsko-srijemske županije, Vinkovci
15. Hrvatske vode, VGO za vodno područje sliva Save, Zagreb, VGI "Biđ-Bosut" Vinkovci, Vinkovci
16. Hrvatske vode Zagreb, Zagreb
17. Hrvatske vode Zagreb, VGO za vodno područje sliva Drave i Dunava Osijek, Osijek
18. Komunalije, Ilok
19. Plinara istočne Slavonije d.o.o., Vinkovci, Vinkovci
20. Hrvatske šume, Uprava šuma Podružnica Vinkovci, odjel za ekologiju, Vinkovci

Mišljenja (suglasnost) dostavila su sljedeća nadležna tijela i osobe:

1. Republika Hrvatska, Ministarstvo kulture, Uprava za zaštitu kulturne baštine, Konzervatorski odjel u Vukovaru, Vukovar
2. Republika Hrvatska, Ministarstvo obrane, Služba za nekretnine, graditeljstvo i zaštitu okoliša, Zagreb
3. Republika Hrvatska, Ministarstvo poljoprivrede, Uprava za poljoprivredno zemljište, Zagreb
4. Republika Hrvatska, Ministarstvo poljoprivrede, Uprava šumarstva, lovstva i drvne industrije, Zagreb
5. Uprava državne uprave u Vukovarsko-srijemskoj županiji, Služba za gospodarstvo, Odsjek za poljoprivredu, šumarstvo i vodno gospodarstvo, Vukovar
6. Hrvatska agencija za poštu i elektroničke komunikacije, Zagreb
7. Hrvatske ceste d.o.o., Odjel za studije i projekte, Zagreb
8. Uprava za ceste Vukovarsko-srijemske županije, Vinkovci
9. Hrvatske vode Zagreb, VGO za vodno područje sliva Drave i Dunava Osijek, Osijek

10. Plinara istočne Slavonije d.o.o., Vinkovci, Vinkovci

11. Hrvatske šume, Uprava šuma Podružnica Vinkovci, odjel za ekologiju, Vinkovci

Preslici mišljenja (suglasnosti) priloženi su u nastavku:



REPUBLIKA HRVATSKA
MINISTARSTVO KULTURE

Uprava za zaštitu kulturne baštine
Konzervatorski odjel u Vukovaru
32000 Vukovar, Županijska 5, p.p. 4
tel: 032/443-203, fax: 032/443-199

REPUBLIKA HRVATSKA
VUKOVARSKO-SRIJEMSKA ŽUPANIJA
2188/16 OPĆINA LOVAS - L O V A S

Prilijeno: 25.02.2014			
Org. jed.	Broj	Prilog	Vrijednost
	154		

OPĆINA LOVAS
Ante Starčevića 5
32237 Lovas

Klasa: 612-08/13-10/0115
Ur.broj: 532-04-02-19/4-14-6
Vukovar, 24. 02. 2014.

Predmet: II. izmjene i dopune Prostornog plan a uređenja općine Lovasa
Mišljenje o Nacrtu konačnog prijedloga , daje se

Povodom vašeg pisanog zahtjeva, a nakon pregleda dostavljenog Nacrta konačnog prijedloga II. izmjena i dopuna Prostornog plana uređenja općine Lovasa (u daljnjem tekstu: Plana), dajemo mišljenje. Izmjene i dopune koje su se odnosile na kulturnu baštinu usuglašene su sa zahtjevima Konzervatorskog odjela i na Plan nemamo primjedbi.

S poštovanjem,

Pročelnica
Zdenka Predrijevac, dipl.inž.grad.



Z. Predrijevac

Dostaviti:
1. Naslovu
2. Dokumentacija, ovdje
3. Pismohrana, ovdje



REPUBLIKA HRVATSKA
MINISTARSTVO OBRANE
ZAGREB

UPRAVA ZA MATERIJALNE RESURSE
SEKTOR ZA NEKRETNINE, GRADITELJSTVO
I ZAŠTITU OKOLIŠA
Služba za graditeljstvo i zaštitu okoliša

KLASA: 350-02/13-01/47
URBROJ: 512M3-020201-14-6

Zagreb, 20. veljače 2014.

VUKOVARSKO-SRIJEMSKA ŽUPANIJA
OPĆINA LOVAS
Općinski načelnik
32237 LOVAS

PREDMET: II. Izmjene i dopune PPUO Lovas,
- očitovanje, dostavlja se

VEZA: Vaš akt: KLASA: 350-02/14-01/2, URBROJ:2196/05-14-51
od 19. veljače 2014.

Aktom iz veze predmeta zatraženo je mišljenje o Nacrtu konačnog prijedloga II. Izmjena i dopuna Prostornog plana uređenja Općine Lovas.

Temeljem odredbi članka 92. Zakona o obrani ("Narodne novine" broj 73/2013) i Pravilnika o zaštitnim i sigurnosnim zonama vojnih objekata ("Narodne novine" broj 175/03), obavještavamo vas da nemamo primjedbi na Nacrt konačnog prijedloga II. Izmjena i dopuna Prostornog plana uređenja Općine Lovas. Na području obuhvata predmetnog plana nema zona posebne namjene niti drugih zahtjeva vezano za zaštitu interesa obrane.

SZ
Anić

S poštovanjem,

VODITELJ SLUŽBE

Velimir Anić, dipl. ing. geod.

Dostaviti:
- naslovu
- pismohrana, ovdje





REPUBLIKA HRVATSKA
MINISTARSTVO POLJOPRIVREDE

10000 Zagreb, Ul. grada Vukovara 78, P.P. 1034
Telefon: 61 06 111, Telefax: 61 09 201

KLASA: 350-02/14-01/167
URBROJ: 525-07/0375-14-3
Zagreb, 19. ožujka 2014. godine



VUKOVARSKO - SRIJEMSKA ŽUPANIJA
OPĆINA LOVAS

Predmet : II. izmjene i dopune Prostornog plana uređenja Općine Lovas
- suglasnost - daje se

Na vaš broj :
Klasa : 350-02/14-01/2
Ur.broj : 2196/05-14-51
Od Lovas, 19. veljače 2014. godine

Primjeno : 525 - Ministarstvo poljoprivrede : 21. veljače 2014. godine

Ministarstvo poljoprivrede, temeljem članka 21. stavka 3. Zakona o poljoprivrednom zemljištu (" Narodne novine " , br. 39/13.) u predmetu zahtjeva, **VUKOVARSKO - SRIJEMSKA ŽUPANIJE, OPĆINE LOVAS** - za izdavanje - suglasnosti - na **II. IZMJENE I DOPUNE PROSTORNOG PLANA UREĐENJA OPĆINE LOVAS** - izdaje se -

SUGLASNOST

Vukovarsko - srijemskoj županiji, Općini Lovas - izdaje se suglasnost na II. izmjene i dopune Prostornog plana uređenja Općine Lovas.

II. izmjenama i dopunama Prostornog plana uređenja Općine Lovas predviđene su slijedeće izmjene i dopune:

- korekcija kartografskih prikaza i Odredbi vezanih za lokaciju neuređenog odlagališta otpada "Šljivici",
- korekcija definirane javne i društvene namjene unutar građevinskog područja naselja Opatovac (ukida se javna i društvena namjena na k.č. br. 440 i definira na k.č. br. 439 k.o. Opatovac),

- definiranje dvije lokacije za smještaj reciklažnog dvorišta za komunalni i građevinski otpad (prva lokacija na prostoru neuređenog odlagališta otpada "Šljivici", a druga unutar zone gospodarske namjene-proizvodne u naselju Lovas),
- proširenje područja Zimovnika u Opatovcu te određivanje namjena i uvjeta gradnje unutar navedenog područja,
- proširenje zone gospodarske namjene-proizvodne (pretežito poljoprivredne-IP) u naselju Lovas,
- formiranje nove gospodarske zone u Opatovcu, odnosno izdvojenog građevinskog područja izvan naselja unutar kojeg je definirana gospodarska namjena (I) te način i uvjeti gradnje,
- određivanje sustava navodnjavanja na području Općine Lovas (prema "Studiji vodnogospodarskog uređenja i višenamjenskog korištenja ritova na području Općine Lovas i Tompojevci" te „Idejnomo projektu revitalizacije ritova na području Lovasa i Tompojevaca“),
- određivanje lokacije i formiranje građevinskog područja izvan naselja "Kampiralište Opatovac" unutar kojeg je definirana ugostiteljsko-turistička namjena,
- određivanje biciklističke rute Dunav i Srijem (temeljem "Studijske analize i idejnih rješenja biciklističke rute Dunav kroz Vukovarsko-srijemsku županiju"),
- formiranje zone za smještaj plutajućih objekata u Opatovcu,
- formiranje izdvojenog građevinskog područja izvan naselja gospodarske zone "Vupik" (gospodarska pretežito poljoprivredna namjena – IP),
- formiranje poljoprivrednih zona na području Općine Lovas,
- korekcija Odredbi i kartografskih prikaza vezanih za uređenje, rekonstrukciju i izgradnju nerazvrstanih cesta,
- omogućavanje korištenja i gradnje postrojenja za proizvodnju električne (ili toplinske) energije,
- usklađivanje sa zahtjevima Ministarstva zaštite okoliša (područje ekološke mreže i potencijalno područje europske ekološke mreže Natura 2000),
- korekcija područja obuhvata "memorijalnog područja" u naselju Lovas (i ukidanje obveze izrade UPU-a za isti),
- usklađivanje s Izmjenama i dopunama Prostornog plana Vukovarsko-srijemske županije iz 2007. i 2011. (vezano za prometnu infrastrukturu, elektroničke komunikacije, vodoopskrbu, akumulaciju "Opatovac" i pročišćavanje otpadnih voda).

Agencija za poljoprivredno zemljište, se očitovala sukladno stavku 3. članka 17., Zakona o poljoprivrednom zemljištu ("Narodne novine" broj 39/13) kako slijedi :

"Građevinsko područje može se širiti na površine poljoprivrednog zemljišta u vlasništvu države isključivo sukladno Programu raspolaganja poljoprivrednim zemljištem u vlasništvu države područja Općine Lovas na koji je Ministarstvo poljoprivrede dalo svoju suglasnost, a kojim je za ostale namjene predviđeno 45,50ha".

Osobito vrijedno obradivo (P1) ili vrijedno obradivo (P2) poljoprivredno zemljište n e m o ž e se koristiti u nepoljoprivredne svrhe, osim kad nema niže vrijednog poljoprivrednog zemljišta, kada je utvrđen interes za izgradnju objekata koje se prema posebnim propisima grade izvan građevinskog područja, te pri gradnji gospodarskih građevina namjenjenih isključivo za poljoprivrednu djelatnost i preradu poljoprivrednih proizvoda, temeljem Zakona o poljoprivrednom zemljištu (" Narodne novine ", br. 39/13.).

Površine poljoprivrednog zemljišta koje su Programima raspolaganja poljoprivrednim zemljištem u vlasništvu države, koji su doneseni temeljem Zakona o poljoprivrednom zemljištu („ Narodne novine “, br. 152/08., 25/09., 153/09., 21/10., 39/11. – Odluka USRH i 63/11.), bile predviđene za prodaju, zakup, dugogodišnji zakup i dugogodišnji zakup za ribnjake prelaze u zakup danom stupanja na snagu Zakona o poljoprivrednom zemljištu („ Narodne novine “, br. 39/13.).

Površinama poljoprivrednog zemljišta koje su Programima bile predviđene za povrat i ostale namjene, od dana stupanja na snagu Zakona o poljoprivrednom zemljištu („ Narodne novine “, br. 39/13.), a do privođenja namjeni od strane jedinice lokalne samouprave, odnosno Grada Zagreba, odnosno do povrata prijašnjim vlasnicima sukladno posebnom propisu raspolaže Agencija za poljoprivredno zemljište.

MINISTAR

Tihomir Jakovina



O tome obavijest:

1. Zavod za prostorno planiranje d.d.,
Osijek,
Vijenac Paje Kolarića 5a,
2. Ministarstvo graditeljstva i prostornog uređenja,
Uprava za prostorno uređenje,
Zagreb,
Ulica Republike Austrije 20,
3. Ministarstvo graditeljstva i prostornog uređenja,
Uprava za inspekcijske poslove,
Zagreb,
Vinogradska cesta 25,
4. Ministarstvo poljoprivrede,
Uprava poljoprivrede i prehrambene industrije,
Sektor inspekcija u poljoprivredi - ovdje,
5. Dokumentacija,
6. Arhiva - ovdje.



REPUBLIKA HRVATSKA
MINISTARSTVO POLJOPRIVREDE

10000 Zagreb, Planinska 2A

Uprava šumarstva, lovstva
i drvne industrije
KLASA: 350-02/14-01/166
URBROJ: 525-11/0902-14-4
Zagreb, 18. ožujka 2014. godine



OPĆINA LOVAS

Trg bana Josipa Šokčevića 20, 32100 Vinkovci

PREDMET: Nacrt konačnog prijedloga Izmjena i dopuna
Prostornog plana uređenja Općine Lovas
- *prethodno mišljenje, daje se*

Ministarstvo poljoprivrede, Uprava šumarstva, lovstva i drvne industrije temeljem članka 37. stavka 4. Zakona o šumama („Narodne novine“, br.: 140/05, 82/06, 129/08, 80/10, 124/10, 25/12 i 68/12) u predmetu Nacrt konačnog prijedloga Izmjena i dopuna Prostornog plana uređenja Općine Lovas, dostavlja

prethodno mišljenje

Općini Lovas izdaje se **pozitivno** mišljenje na Nacrt konačnog prijedloga Izmjena i dopuna Prostornog plana uređenja Općine Lovas. Pregledom dokumentacije, uz uvjet provođenja odredbi članka 37., 51., 52., 55. i 57. Zakona o šumama te očitovanja HRVATSKE ŠUME d.o.o. Uprave šuma Podružnice Vinkovci, Ur. broj: VK-06-14-323/05, donijeto je gore navedeno mišljenje.

POMOĆNIK MINISTRA

mr. Domagoj Križaj dipl. ing. šum.



DOSTAVITI:

1. Naslovu,
2. U spis predmeta.

REPUBLIKA HRVATSKA
VUKOVARSKO-SRIJEMSKA ŽUPANIJA
2185/16 OPĆINA LOVAS - L O V A S

Primljeno: 27.03.2014.			
Org. jed.	B r o j	Prilog	Vrijednost
	164		



REPUBLIKA HRVATSKA
URED DRŽAVNE UPRAVE U
VUKOVARSKO-SRIJEMSKOJ ŽUPANIJI
SLUŽBA ZA GOSPODARSTVO
I IMOVINSKO-PRAVNE POSLOVE
VUKOVAR

KLASA: 320-02/14-03/04
URBROJ: 2196-01-02-02/1-14-2
Vukovar, 26. veljače 2014. god.

REPUBLIKA HRVATSKA
VUKOVARSKO-SRIJEMSKA ŽUPANIJA
2196-01-02-02-02/1-14-2
OPĆINA LOVAS - L O V A S

Broj: 05 03 ROM			
Org. broj	Broj	Prilog	Vrijednost
	160		

VUKOVARSKO-SRIJEMSKA ŽUPANIJA
OPĆINA LOVAS
LOVAS
A. Starčevića 5

**PREDMET: Nacrt konačnog prijedloga II. izmjena i dopuna
Prostornog plana uređenja Općine Lovas
- očitovanje- dostavlja se**

Zaprimili smo Vaš zahtjev KLASA: 350-02/14-01/2, URBROJ: 2196-05-14-51, od 19. veljače 2014. godine za davanje mišljenja i suglasnosti te eventualnih primjedbi na Nacrt konačnog prijedloga II. izmjena i dopuna Prostornog plana uređenja Općine Lovas. U prilogu navedenog zahtjeva dostavljen je radni materijal odnosno Nacrt konačnog prijedloga izmjena i dopuna Prostornog plana uređenja Općine Lovas (pohranjen na CD-u).

Služba za gospodarstvo i imovinsko-pravne poslove u sadašnjem trenutku, a na osnovi dostavljenog materijala, nema posebne primjedbe i prijedloge na Nacrt konačnog prijedloga II. izmjena i dopuna Prostornog plana uređenja Općine Lovas.

Naime, u sastavu Službe za gospodarstvo i imovinsko-pravne poslove nalazio se i Odsjek za poljoprivredu koji je bio zadužen za davanje mišljenja na Prostorne planove, a u smislu vođenja brige o korištenju poljoprivrednog zemljišta u nepoljoprivredne svrhe. Odsjek je u cijelosti prešao u Agenciju za plaćanje u poljoprivredi, a nadležnost za davanje mišljenja na prostorne planove ostala je u okviru Ureda državne uprave.

Naša Služba ima potpunu nadležnost u dijelu registracije gospodarskih subjekata koji će poslovati na području koje je obuhvaćeno Nacrtom konačnog prijedloga II. izmjena i dopuna Prostornog plana uređenja Općine Lovas.

S poštovanjem,

VOĐITELJ ODJELA
Marko Korgić, dipl.iur.



REPUBLIKA HRVATSKA
VUKOVARSKO-SRIJEMSKA ŽUPANIJA
218018 OPĆINA LOVAS - L O V A S

Prijmijeno: 25.02.2014			
Org. jed.	Broj	Prilog	Vrijednost
	153		

KLASA: 350-05/13-01/95
URBROJ: 376-10/SV-14-8 (JŠ)
Zagreb, 21. veljače 2014.

Republika Hrvatska
Vukovarsko-Srijemska županija
Općina Lovas
Jedinstveni upravni odjel
Ante Starčevića 5
32237 Lovas

Predmet: Općina Lovas
II. IZMJENA I DOPUNA PPUO LOVAS
-mišljenje o usklađenosti konačnog prijedloga plana s utvrđenim
zahtjevima iz članka 79. ZOPUG

Veza: Vaš dopis KLASA: 350-02/14-01/2, URBROJ: 2196/05-14-51, od 19. veljače 2014.

Poštovani,

vašim dopisom od ove Agencije zatražili ste da vam na osnovu čl. 94. Zakona o prostornom uređenju i gradnji i čl. 25. st. (3) Zakona o elektroničkim komunikacijama (NN br. 73/08, 90/11, 133/12 i 80/13) izda mišljenje na konačni prijedlog II. IZMJENA I DOPUNA PPUO LOVAS.

Uvidom u dostavljeni konačni prijedlog II. IZMJENA I DOPUNA PPUO LOVAS potvrđujemo da je isti usklađen s našim zahtjevima.

S poštovanjem,

HRVATSKA AGENCIJA ZA POŠTU
I ELEKTRONIČKE KOMUNIKACIJE
Roberta Frangeša Mihanovića 9
3 Z A G R E B

RAVNATELJ
Mario Weber
mr. sc. Mario Weber

Dostaviti:
1. Naslovu preporučeno



Hrvatske ceste d.o.o.
za upravljanje, gradnje i održavanje državnih cesta

adresa: Vončinina 3, 10000 Zagreb, Hrvatska
tel: +385 1 4722 555
e-mail: info@hrvatske-ceste.hr
website: www.hrvatske-ceste.hr

Sektor za studije i projektiranje
Odjel za studije, zakonsku i tehničku regulativu
Klasa: 350-02/2012-1/254
Urbroj: 345-311-516-2014-9/DB
Zagreb, 28. 02. 2014. god.

REPUBLIKA HRVATSKA
VUKOVARSKO-SRIJEMSKA ŽUPANIJA
OPĆINA LOVAS
Jedinstveni upravni odjel
32237 LOVAS

**Predmet: II. Izmjene i dopune Prostornog plana uređenja Općine Lovas
- Nacrt konačnog prijedloga – mišljenje**

Vašim dopisom, klase: 350-02/14-01/2 ur.br: 2196/05-14-51 od 19. veljače 2014. godine, dostavili ste nam Nacrt konačnog prijedloga II. Izmjena i dopuna Prostornog plana uređenja Općine Lovas, te ste zatražili naše mišljenje.

Temeljem članka 94. Zakona o prostornom uređenju i gradnji («Narodne novine» broj 76/07, 38/09, 55/11, 90/11) i članka 82. Zakona o cestama («Narodne novine» broj 84/11) Hrvatske ceste d.o.o. obvezne su izvršiti pregled izrađene prostorno-planske dokumentacije te dati očitovanje na predložena rješenja cestovne infrastrukture državnog značenja.

Uvidom u dostavljeni CD utvrđujemo da je Nacrt konačnog prijedloga II. Izmjena i dopuna Prostornog plana uređenja Općine Lovas u skladu s Odlukom o razvrstavanju javnih cesta («Narodne novine» broj 66/13).

Temeljem spomenute Odluke područjem Općine Lovas prolazi državna cesta **D2** G.P. Dubrava Križovljanska (gr. R. Slovenije) – Varaždin – Virovitica – Našice – Osijek – Vukovar – G.P. Ilok (gr. R. Srbije).

U cilju zaštite državne ceste potrebno je poštivati zaštitni pojas uz ceste u skladu s člankom 55. Zakona o cestama.

U prilogu dopisa broj: 345-311-516-2013-7/DB od 21. 11. 2013. god. dostavili smo Vam trasu Srijemske granične transverzale i spojne ceste za Lovas u DWG formatu na CD-u.

Molimo da navedene trase unesete u Nacrt konačnog prijedloga prema dostavljenoj dokumentaciji.

Takoder vam dostavljamo novo rješenje koridora Podravske brze ceste od Vukovara do Iloka kako biste ga unijeli u Nacrt konačnog prijedloga. Novim rješenjem, u I fazi izgradnje Podravske brze ceste, koristimo trasu postojeće županijske ceste Ž4173. Za navedenu brzu cestu potrebno je čuvati koridor od 150 m.

Sud upisa: Trgovački sud u Zagrebu, MBS: 080391653, MB: 1554972, OIB: 55545787885, Upisani temeljni kapital: 107.384.800,00 kn
Žiro račun broj: 2340009-1100231902 kod Privredne banke Zagreb d.d.
Uprava: Edo Kos, predsjednik Uprave; Jurica Krleža, član Uprave; Nenad Maljković, član Uprave

Uočeno je da je uz trasu Ž4173 predviđena alternativna biciklistička ruta Srijem. Slijedom navedenog molimo da nađete drugo rješenje za spomenutu biciklističku rutu.

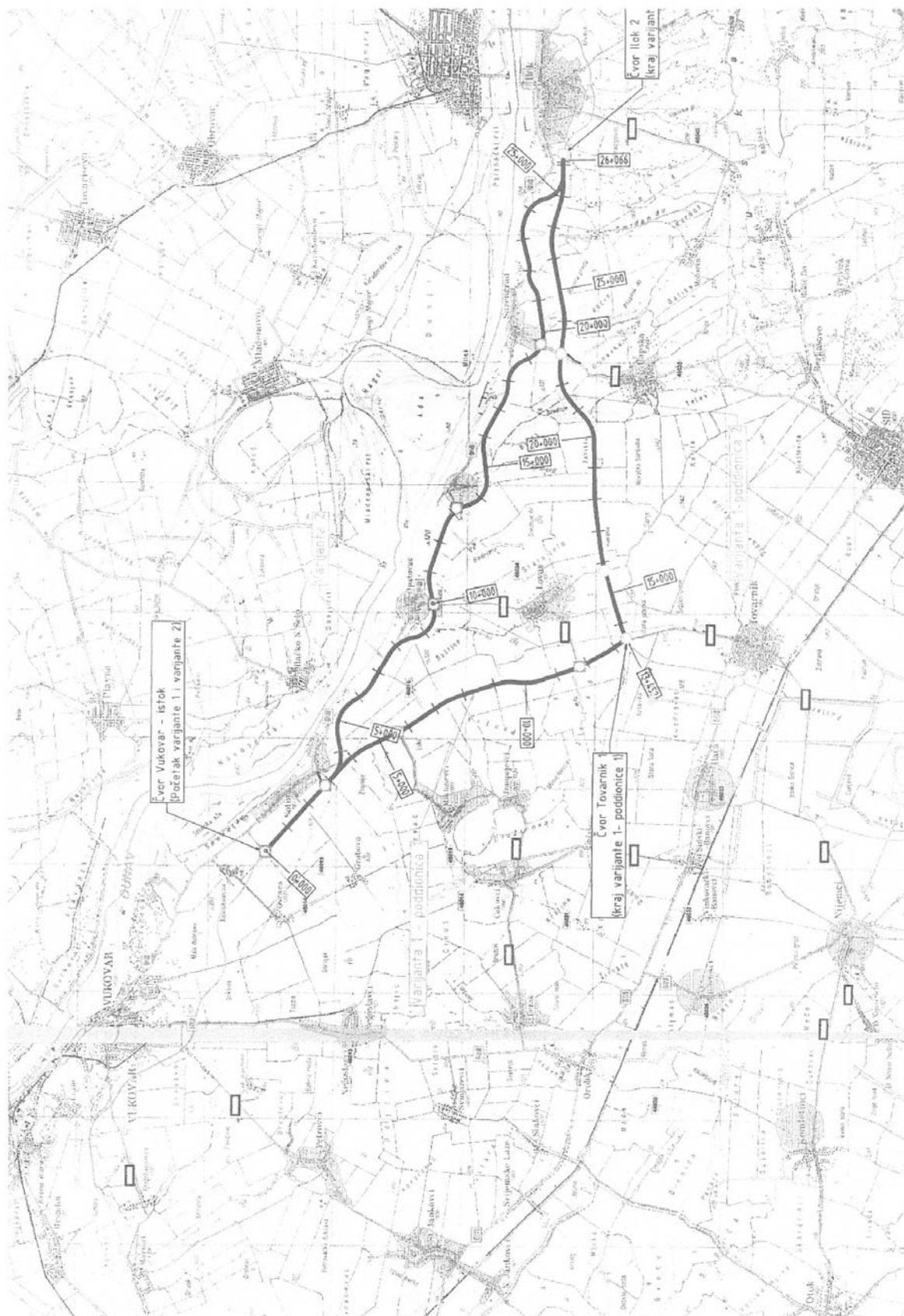
S poštovanjem,

Direktor Sektora
Tomislav Cvečko, dipl. ing. grad.



Privitak:
- kao u tekstu

Na znanje:
- Pismohrana, ovdje



REPUBLIKA HRVATSKA
VUKOVARSKO-SRIJEMSKA ŽUPANIJA
2183/16 OPĆINA LOVAS - L O V A S

Primljeno: 10.03 2014			
Org. jed.	B r o j	Prilog	Vrijednost
	162		



UPRAVA ZA CESTE

VUKOVARSKO-SRIJEMSKA ŽUPANIJE

VINKOVCI, Glagoljaška 4, Tel: 032/331-044, 331-007 Tel/Fax:032/332-454

www.zuc-vk.hr, E-mail: zupanijska-uprava-za-ceste@vk.htnet.hr

ŽIRO RAČUN: 2340009-1110076239 MB: 1260626 OIB: 56828260771

KLASA: 350-02/14-01/06
URBROJ: 2188/1-06-03/2-14-2
VINKOVCI, 28.02.2014.g.

REPUBLIKA HRVATSKA
VUKOVARSKO SRIJEMSKA ŽUPANIJA
Općina Lovas
Ante Starčevića 5
32237 Lovas

Predmet: **Nacrt konačnog prijedloga II. Izmjena i dopuna Prostornog plana uređenja Općine Lovas**

Temeljem vašeg dopisa kojim nas pozivate da dostavimo mišljenje na Nacrt konačnog prijedloga II. Izmjena i dopuna Prostornog plana uređenja Općine Lovas klasa: 350-02/14-01/2, ur.broj: 2196/05-14-51 od 19. veljače 2014. godine obavještavamo Vas da Uprava za ceste Vukovarsko-srijemske županije **prihvća** Nacrt konačnog prijedloga II. Izmjena i dopuna PPUO Lovas uz poštivanje već izdanih smjernica.

S štovanjem

Ravnatelj:
Željko Galić, dipl. oec.

REPUBLIKA HRVATSKA
VUKOVARSKO-SRIJEMSKA ŽUPANIJA
OPĆINA LOVAS - L O V A S

Prijava: 04 03 2014			
Broj	Prilog	Vrijednost	
159			

**HRVATSKE VODE**VODNOGOSPODARSKI ODJEL
ZA DUNAV I DONJU DRAVU
31000 Osijek, Splavarska 2a

Telefon: 031/252 800

Telefax: 031/252 899

KLASA: 350-02/12-01/254

URBROJ: 374-22-4-14-12

Osijek, 25. veljače 2014.

REPUBLIKA HRVATSKA
VUKOVARSKO-SRIJEMSKA ŽUPANIJA
OPĆINA LOVAS
OPĆINSKI NAČELNIK**Ante Starčevića 5**
32237 LOVAS**PREDMET:** Nacrtr konačnog prijedloga II. izmjena i dopuna Prostornog plana uređenja Općine Lovas
- očitovanje, dostavlja se

Veza: Vaš dopis KLASA: 350-02/14-01/02, URBROJ: 2196/05-14-51

Uvidom u tekstualni i grafički dio nacrta konačnog prijedloga II. izmjena i dopuna Prostornog plana uređenja Općine Lovas dostavljenog na CD-u, utvrdili smo da su djelomično uvaženi zahtjevi Hrvatskih voda tijekom izrade Plana (KLASA: 350-02/12-01/254, URBROJ: 374-22-4-13-7).

Zakonom o vodama (NN 153/09, 63/11, 130/11, 56/13 i 14/14), propisana je obveza ucrtavanja zona sanitarne zaštite izvorišta i granica inundacijskog područja u prostornim planovima što su i bili zahtjevi Hrvatskih voda koji nisu uvaženi.

Slijedom navedenog, nacrtr konačnog prijedloga II. izmjena i dopuna Prostornog plana uređenja Općine Lovas nije u potpunosti usklađen sa Zakonom o vodama i planskim dokumentima upravljanja vodama.

Prije donošenja sljedeće Odluke o izradi izmjena i dopuna prostornih planova na području Općine Lovas obavijestite nas o obuhvatu izmjena i dopuna kako bi mogli u početnoj fazi uskladiti izmjene i dopune Plana sa zahtjevima Hrvatskih voda.

Nadalje, obavještavamo vas da temeljem članka 20. stavak 2. Zakona o izmjenama i dopunama Zakona o vodama (NN 56/13), Ministarstvo poljoprivrede, Uprava vodnoga gospodarstva više nije nadležna za dostavu zahtjeva za izradu prostornih planova niti izdavanja mišljenja o poštivanju zahtjeva u području vodnoga gospodarstva već su to isključivo Hrvatske vode.

Za područje Općine Lovas nadležne su Hrvatske vode, Vodnogospodarski odjel za Dunav i donju Dravu sa sjedištem u Osijeku.

S poštovanjem,

Direktor
Siniša Kukić, dipl.iur.

O tome obavijest:

- 1) Služba za javno vodno dobro
- 2) Pismohrana

HRVATSKE VODE, pravna osoba za upravljanje vodama, 10000 Zagreb, Ulica grada Vukovara 220

web stranica: www.voda.hr; OIB: 28921383001, MB: 1209361

IBAN: HR7723600001101425545, SWIFT: ZABHR2X

REPUBLIKA HRVATSKA
VUKOVARSKO-SRIJEMSKA ŽUPANIJA
218015 OPĆINA LOVAS - L O V A S

Primljeno: 28.02.2014			
Org. jed.	B r o j	Prilog	Vrijednost
	157		



PLINARA ISTOČNE SLAVONIJE d.o.o. Vinkovci

Ohridska 17 , 32100 Vinkovci / Hrvatska / e-mail: pis@pis.com.hr / www.pis.com.hr
 Telefoni: direktor 032/304-335 · fax 032/304-338 · informacije 032/304-337 · hitne intervencije: 0800-304-336

U Vinkovcima, dana 24.02.2014. godine
 Urbroj: 295/2014

REPUBLIKA HRVATSKA
 VUKOVARSKO-SRIJEMSKA ŽUPANIJA
 OPĆINA LOVAS
 OPĆINSKI NAČELNIK
 ANTE STARČEVIĆA 5
 32 237 LOVAS

PREDMET: Nacrt konačnog prijedloga II. Izmjena i dopuna Prostornog plana uređenja Općine Lovas,

Daje se suglasnost


Veza: dopis Općina Lovas, Ante Starčevića 5, 32 237 Lovas
 Klasa: 350-02/147-01/2
 Urbroj: 2196/05-14-51
 Datum: 20.veljače 2014. godine

Poštovani,

Temeljem uvida u priloženi **Nacrt konačnog prijedloga II. Izmjena i dopuna PPU Općine Lovas** se suglasnost na konačni prijedlog PPUO Općine Lovas.
 Potrebno je pridržavati se dopisa br: 1496/2013 od 11.11.2013.godine.

U očekivanju daljnje suradnje, s poštovanjem

Direktor:



REPUBLIKA HRVATSKA			
VUKOVARSKO-SRIJEMSKA ŽUPANIJA			
OPĆINA LOVAS - L O V A S			
Primijeno: 27.02.2014			
Org. jed.	Broj	Prilog	Veja:
	156		

Žiro računi: ZABA IBAN: HR8423600001101337537 - PBZ IBAN: HR7223400091100200578 - HPB IBAN: HR0923900011100326678
 CROATIA BANKA IBAN: HR2924850031100256119 / Temeljni kapital u iznosu od 5.021.000,00 kuna uplaćen je u cijelosti.
 Upisana u sudski registar trgovačkog suda u Osijeku pod brojem MBS: 030066352, OIB: 16423775522/ predsjednik uprave Ratkić Marija



društvo s ograničenom odgovornošću

10000 Zagreb, Ljudevita Farkaša Vukotinića 2

Uprava: mr. sc. Ivan Pavlič – predsjednik; mr. sc. Marija Vekić – član; Ivan Ištok, dipl. ing. šum. – član • Trgovački sud u Zagrebu (MBS 080251008) • MB 3631133 • OIB 69693144506 • Žiro račun broj: 2340009-1100100360 kod Privredne banke Zagreb • IBAN: HR46 2340 0091 1001 0036 0 • SWIFT: PBZGHR2X • Temeljni kapital 1.171.670.000,00 kn, uplaćen u cijelosti • Telefon: 01/4804 111 • Telefax: 01/4804 101 • pp 148, 10002 Zagreb • web: <http://www.hrsume.hr> • e-mail: direkcija@hrsume.hr

Uprava šuma Podružnica Vinkovci, Trg bana Josipa Šokčevića 20; Vinkovci

ODJEL ZA EKOLOGIJU

Ur.broj: VK-06-14-323/04

Vinkovci, 10. ožujka 2014. godine

REPUBLIKA HRVATSKA
ŽUPANIJA VUKOVARSKO-SRIJEMSKA
OPĆINA LOVAS
URED NAČELNIKA
32273 LOVAS, A.Starčevića 5

PREDMET: Nacrt konačnog prijedloga II: Izmjena i dopuna Prostornog plana uređenja Općine Lovas

- mišljenje, dostavlja se

U svezi Vašeg traženja (klasa:350-02/14-01/2, ur.br.:2196/05-14-51) temeljem članka 94. Zakona o prostornom uređenju i gradnji za dostavom mišljenja/suglasnosti iz našeg djelokruga po gore navedenom predmetu, obavještavamo Vas slijedeće :

- nakon pregleda dostavljene dokumentacije (CD) utvrdili smo da nemamo primjedbi na Nacrt konačnog prijedloga Prostornog plana uređenja Općine Lovas, te smo suglasni s istim,
- napominjemo da je prilikom određivanja točne lokacije središnjeg uređaja za pročišćavanje otpadnih voda potrebno pridržavati se Zakona o šumama (čl. 37), te ukoliko je moguće svojim dokumentima prostornog uređenja izbjegavati svaku gradnju objekata na šumi i šumskom zemljištu.

S poštovanjem,

RUKOVODITELJ ODJELA:
Perica Beuk, dipl.ing.šum.

VODITELJ UŠP VINKOVCI:
Zlatko Čegledi, dipl.ing.šum.



Dostaviti:

1. Odjel za ekologiju
2. Pismohrana

REPUBLIKA HRVATSKA
VUKOVARSKO-SRIJEMSKA ŽUPANIJA
2129/16 OPĆINA LOVAS - L O V A S

Primjeno: 13.03.2014.			
Org. jed.	B r o j	Prilog	Vrijednos:
	163		

D) IZVJEŠĆE O PRETHODNOJ I JAVNOJ RASPRAVI

1. IZVJEŠĆE O PRETHODNOJ RASPRAVI

Sukladno članku 83. Zakona o prostornom uređenju i gradnji nositelj izrade organizirao je jednu prethodnu raspravu u tijeku izrade Nacrta prijedloga Plana.

U nastavku priloženi su preslici:

- Izvješće o prethodnoj raspravi
- Zapisnik s prethodne rasprave
- Popis nazočnih na prethodnoj raspravi
- Dopisi poziva nadležnim tijelima i osobama na prethodnu raspravu
- Očitovanja i primjedbe

Nakon zakonskog roka od 15 dana za dostavu očitovanja i primjedbi te Izvješća o prethodnoj raspravi očitovanja su dostavili:

- JANAF d.d., Sektor razvoja i investicija, Zagreb
- MORH, Uprava za materijalne resurse, Sektor za nekretnine, graditeljstvo i zaštitu okoliša, Zagreb



REPUBLIKA HRVATSKA
VUKOVARSKO-SRIJEMSKA ŽUPANIJA
OPĆINA LOVAS
OPĆINSKI NAČELNIK
Klasa: 350-02/13-01/2
Ur. broj: 2196/05-13-31
U Lovasu, 14. kolovoza 2013. godine

IZVJEŠĆE

o prethodnoj raspravi u tijeku izrade Nacrta II. Izmjena i dopuna
Prostornog plana uređenja Općine Lovas

Prethodna rasprava održana je temeljem odredbi članka 83. Zakona o prostornom uređenju i gradnji („Narodne novine“ broj 76/07, 38/09, 55/11, 90/11 i 50/12). Ovo Izvješće izrađeno je sukladno odredbama članka 84. Zakona.

Temeljem Odluke o izradi II. Izmjena i dopuna Prostornog plana uređenja Općine Lovas („Službeni vjesnik“ Vukovarsko-srijemske županije br. 05/12) i Izmjene i dopune Odluke o izradi II. Izmjena i dopuna Prostornog plana uređenja Općine Lovas („Službeni vjesnik“ Vukovarsko-srijemske županije br. 16/12), Općina Lovas je započela izradu II. Izmjena i dopuna Prostornog plana uređenja Općine Lovas.

Obavijest o prethodnoj raspravi objavljena je na oglasnim poločama Općine Lovas.

Poziv na prethodnu raspravu upućen je 22. srpnja 2013. godine nadležnim tijelima i osobama. Uz poziv dostavljen je radni materijal za prethodnu raspravu na CD-u.

Prethodna rasprava održana je 22. srpnja 2013. godine u prostorijama Općine Lovas, Općinska vijećnica, Lovas, A. Starčevića 5, s početkom u 09,00 sati.

Nakon održane prethodne rasprave očitovanja i primjedbe dostavili su:

- Upravni odjel za prostorno uređenje, gradnju i zaštitu okoliša, Vukovarsko-srijemske županije
- Ured državne uprave u Vukovarsko-srijemskoj županiji, Služba za gospodarstvo i imovinsko-pravne poslove Vukovar
- Hrvatske šume, Uprava šuma podružnica Vinkovci
- Uprava za ceste Vukovarsko-srijemske županije
- HAKOM, Zagreb
- INA d.d., Zagreb
- Plinara Istočne Slavonije d.o.o. Vinkovci

Izvješću s prethodne rasprave priloženi su:

- Zapisnik s prethodne rasprave
- Popis nazočnih na prethodnoj raspravi
- Popis pozvanih na prethodnu raspravu (nadležna tijela i osobe)
- Objava prethodne rasprave

Načelnica Općine Lovas
Tanja Paša, dipl.novinar



REPUBLIKA HRVATSKA
VUKOVARSKO-SRIJEMSKA ŽUPANIJA
OPĆINA LOVAS

ZAPISNIK
S PRETHODNE RASPRAVE VEZANO ZA II. IZMJENE I DOPUNE
PROSTORNOG PLANA UREĐENJA OPĆINE (PPUO) LOVAS ODRŽANE U
OPĆINSKOJ VIJEĆNICI U LOVASU,
DANA 26. SRPNJA 2013. GODINE
S POČETKOM U 09,00 SATI

Nazočni:

Zavod za prostorno planiranje d.d. Osijek

Vanesa Bolf
Vlado Sudar
Sanda Milas

Grad Ilok

Ivan Klasanović

Arator d.o.o. Lovas

Ivan Poljak

Hrvatske šume

Perica Beuk
Željko Hećimović

Plinara istočne Slavonije d.o.o.

Marko Tadić

Općina Lovas

Tanja Paša
Natalija Brajković
Stjepan Pančić

- Vanesa Bolf ispred Zavoda za prostorno planiranje d.d. Osijek koji je zajedno sa Zavodom za prostorno uređenje Vukovarsko-srijemske županije izrađivač ovog Prijedloga II. ciljanih izmjena i dopuna Prostornog plana uređenja Općine Lovas, pozdravlja sve prisutne i započinje prethodnu raspravu.

- Nakon donošenja Odluke o izradi II. Izmjena i dopuna Prostornog plana uređenja Općine (PPUO) Lovas te roka od 15 dana za dostavu Očitovanja, Zahtjeva na isto, pristupili smo izradi ovog materijala za prethodnu raspravu koji obuhvaća Knjigu 1. – Tekstualni i grafički dio i Knjigu 2. – Obvezni prilozi.
- II. Izmjene i dopune Prostornog plana uređenja Općine Lovas trenutno obuhvaćaju sljedeće:
 - 1) Izmjenu građevinskog područja „Šljivici“,
 - 2) Izmjenu javne namjene čestice,
 - 3) Lokaciju reciklažnog dvorišta,
 - 4) Proširenje područja Zimovnika (dio gdje spada šumsko zemljište),
 - 5) Proširenje gospodarske zone u Poslovnoj zoni „Lovas“,
 - 6) Formiranje gospodarske zone u Opatovcu,
 - 7) Definiranje područja za navodnjavanje,
 - 8) Određivanje građevinskog područja za kampiralište u Opatovcu,
 - 9) Ucertane biciklističke rute Dunav Srijem,
 - 10) Formiranje zone za smještaj plutajućih objekata u Opatovcu,
 - 11) Formiranje poljoprivrednih zona na području Općine Lovas,
 - 12) Korekciju kartografskih prikaza rekonstrukcije nerazvrstanih cesta,
 - 13) Područje za gradnju postrojenja za električnu energiju – obnovljivi izvori energije,
 - 14) Po Zahtjevu Ministarstva zaštite okoliša i prirode – definiranje i ucrtavanje ekološke mreže,
 - 15) Usklađivanje s Prostornim planom uređenja Vukovarsko-srijemske županije vezano za elektroničke komunikacije, trasu županijske ceste D2, vodopskrbu, odvodnju.
- Vlado Sudar:
- Ucertane nerazvrstane ceste su značajne zbog prijave Projekata Europskim fondovima. Po uvjetima IPARD-a stavili smo uvjete za izgradnju cesta.
- Vezano za plutajuće objekte dali smo odredbe šta bi se tu moglo graditi (odredili visine, površine...).
- Biciklističke rute smo unijeli po Projektu Vukovarsko-srijemske županije. Uvjeti su regulirani posebnim propisima.
- Što se tiče elektroničkih komunikacija – odašiljača za pokretne komunikacije određeni su uvjeti gdje se može graditi. Korigirali smo neke vodove nositelja elektroničkih komunikacija. Sve je usklađeno sa Prostornim planom uređenja Vukovarsko-srijemske županije.
- Vodoopskrba – uskladili smo sa PPU Vukovarsko-srijemske županije neke vodove.
- Za određivanje kampirališta smo izašli na teren jer smo uočili da je brana u Opatovcu ucrtana na krivom mjestu. Odredili smo novo područje te ćemo kontaktirati Hrvatske vode da nam daju točnije podatke. Definirali smo područje za kampiralište.
- Na karti odvodnje (usklađeno sa PPU Vukovarsko-srijemske županije) lokacija pročistača je stavljena na pravo mjesto.
- Po Zahtjevu Ministarstva zaštite okoliša i prirode ucrtali smo područje ekološke zone uz Dunav.
- Vodno gospodarstvo – na karti smo ucrtali površine za navodnjavanje (I. etapa). Isto je moguće na području cijele općine.

- Proširili smo područje urbanističkog plana uređenja.
- U crtali smo na svim prikazima proširenje građevinskog područja u Lovasu.
- Definirali smo područje reciklažnog dvorišta.
- U građevinskom području u Opatovcu korigirali smo javnu namjenu čestice: k.č. 440 je sad na k.č. 439.
- U crtana je gospodarska zona Opatovac.
- U crtane su zone za smještaj plutajućih objekata.
- Proširili smo područje Zimovnika.

- Vanesa Bolf – otvara raspravu.

- Perica Beuk (Hrvatske šume) – vezano za formiranje zone za smještaj plutajućih objekata u Opatovcu, jel se tu želi smanjiti šumsko zemljište?
- Vlado Sudar – ne postoji cesta uz sam Dunav, a taj prostor za smještaj plutajućih objekata mora imati pristupni put. Taj dio ulazi u šumsku površinu.
- Tanja Paša – Lučka kapetanija Vukovar je tražila da se u Prostorni plan uređenja Općine Lovas ucrtaju mjesta za smještaj plutajućih objekata u Opatovcu.
- Perica Beuk – jel se po Vašem planu zna točno koliko će se u metrima smanjiti šumskog zemljišta?
- Vlado Sudar – za te potrebe moramo i dio Vaših površina angažirati, ali još uvijek ne znamo koliko. Želimo zaštititi što više šumskog zemljišta, ali se treba izbalansirati i održivi razvoj.
- Perica Beuk – jesu se na zapadu dirale šumske površine?
- Vlado Sudar – na zapadu nismo ništa dirali. U principu bi trebali dozvoliti mogućnost pristupnog puta, ali dajte uvjete, smjernice, zahtjeve ili ograničenja koliko šumskog zemljišta možemo koristiti.
- Perica Beuk – staviti ćemo u ograničenje minimalno korištenje šumskih površina.
- Vlado Sudar – u roku od 15 dana od danas se možete očitovati na prethodnu raspravu odnosno Prijedlog II. ciljanih izmjena i dopuna Prostornog plana uređenja Općine Lovas, a poslije ćete biti pozvani na javnu raspravu.
- Tanja Paša – upit Ivici Poljaku (Arator d.o.o. Lovas). Jeste vidjeli jel ucrtano cijelo područje Vaše energane?
- Ivan Poljak – sve je ucrtano.
- Vanesa Bolf – energana je ucrtana. Zona je proširena po njihovom Zahtjevu.
- Tanja Paša – Vupik d.d. ima nekoliko upita vezano za farmu i osnivanje Centra za kompetencije, ali nisu danas ovdje, pa ću se čuti s njima da se očituju na Prijedlog II. ciljanih izmjena i dopuna PPUO Lovas te da kontaktiraju Zavod za prostorno planiranje d.d. Osijek.
- U Prostornom planu uređenja Općine Lovas smo imali lokaciju za izgradnju pročistača – kanalizacija. Imamo Građevinsku dozvolu i ta se kanalizacija trenutno radi. Problem je što više nemamo pristupnog puta prema pročistaču. Pročistač je bio nastavak na Projekt „Zimovnika“, ali „Zimovnik“ nije napravljen pa nemamo više pristupa. Radimo izmjene Lokacijske dozvole pa bi pročistač prelocirali. Jel novu lokaciju moramo ucrtati u PPUO Lovas?
- Vanesa Bolf – trebate ucrtati navedenu izmjenu lokacije.
- Tanja Paša – pokušati ću vidjeti gdje.
- Vlado Sudar – ako ne usniete odrediti lokaciju, ići će ovako:


4

- PRIMJEDBA: omogućiti da lokacija pročištača bude orijentacijska i da se obuhvati Prostornim planom. Napisati ćemo ODREDBU da se može pomicati lokacija pročištača sukladno projektnoj dokumentaciji.
- Vanesa Bolf – u roku od 15 dana od danas zaprimamo zahtjeve, suglasnosti, očitovanja na Prijedlog II. ciljanih izmjena i dopuna PPUO Lovas. Nakon toga slijedi obrada zahtjeva te javna rasprava.


Prethodna rasprava završila u 09,50 sati.

ZAPISNIK SASTAVILA:

Natalija Brajković, dipl. novinar
v.d. Pročelnica Jedininstvenog upravnog
odjela Općine Lovas

**ZAPISNIK OVJERAVA:**

Tanja Paša, dipl. novinar
Načelnica Općine Lovas



RED.BR.	IME I PREZIME, INSTITUCIJA	ADRESA	KONTAKT
1.	VLADO SUDAR GRUPA ZA PROSTORNO PUNILAZNE	UO. P. KOLARICA SA OSIJEK	031/225-110
2.	VANESA BOLF ZAVOD ZA PROSTORNO PUNILAZNE	-11-	031/225-114
3.	SANDA MILAS GRUPA ZA PROST. PUNILAZNE	-1-	031/225-112
4.	IVAN KLASANOVIĆ GRAD LOK	TRG NILOVE KUDUŠE LOK	099-315-3797
5.	IVAN POLJAK ARATOR D.O.O. LOVAS	A. STAREVIĆA 2 LOVAS	098/634-278
6.	OPĆINA LOVAS NATAŠIJA BRANKOVIĆ	A. Stancenića 5, LOVAS	032/525-096
7.	BEUK PEKIĆ HRV. PUNE VINOG.	ul. V. MIRA	099 44 30 22
8.	ŽEŽKO HEČIMOVIĆ HRV. SUNE, SUN. KURUM	Tig. M. Gubeca 17 Kurum	099-442-189
9.	STEFAN MILOVIĆ	Općina G. Zvanimlje	098/1666-091
10.	MARCO TADIĆ	FLINARA ESTRENE SLAVONIJE d.o.o.	031/304-3352
11.	Tanja Parša	Općina LOVAS	098/282-6411



REPUBLIKA HRVATSKA
VUKOVARSKO-SRIJEMSKA ŽUPANIJA
OPĆINA LOVAS
OPĆINSKI NAČELNIK
Klasa: 350-02/13-01/2
Ur. broj: 2196/05-13-20
U Lovasu, 22. srpnja 2013.

PREDMET: II. Izmjene i dopune PPUO Lovas –
Poziv na prethodnu raspravu – dostavlja se

Poštovani,

Sukladno članku 83. Zakona o prostornom uređenju i gradnji („Narodne novine“ broj 76/07, 38/09, 55/11, 90/11 i 50/12), Općina Lovas zakazuje prethodnu raspravu u tijeku izrade nacрта prijedloga Plana.

Prethodna rasprava održat će se dana 26. srpnja 2013. godine, s početkom u 09,00 sati u prostorijama općinske vijećnice Lovas, ul. A. Starčevića 5.

U prilogu dopisa dostavljamo Vam radni materijal snimljen na CD-u za prethodnu raspravu.

Molimo Vas ukoliko ne možete prisustvovati prethodnoj raspravi da se očitujete na dobiveni materijal za prethodnu raspravu u roku od 15 dana od dana održavanja prethodne rasprave, a ako se ne očitujete u roku smatrat će se da nemate primjedbi na predloženo rješenje.

S poštovanjem,



Načelnica Općine Lovas
Tanja Paša, dipl. novinar

Dostaviti:

1. REPUBLIKA HRVATSKA
MINISTARSTVO KULTURE
Uprava za zaštitu kulturne baštine
Konzervatorski odjel u Vukovaru
Olajnica 19
32000 VUKOVAR
2. REPUBLIKA HRVATSKA
MINISTARSTVO ZAŠTITE OKOLIŠA I PRIRODE
Uprava za zaštitu prirode
Ulica Republike Austrije 14
10000 ZAGREB
3. REPUBLIKA HRVATSKA
MINISTARSTVO OBRANE
Služba za nekretnine, graditeljstvo i zaštitu okoliša
Sarajevska cesta 7
10000 ZAGREB
4. REPUBLIKA HRVATSKA
MINISTARSTVO POLJOPRIVREDE
Uprava za poljoprivredno zemljište
Ulica grada Vukovara 78
10000 ZAGREB
5. REPUBLIKA HRVATSKA
MINISTARSTVO POLJOPRIVREDE
Uprava šumarstva, lovstva i drvne industrije
Ulica grada Vukovara 78
10000 ZAGREB
6. REPUBLIKA HRVATSKA
MINISTARSTVO POLJOPRIVREDE
Uprava vodnoga gospodarstva
Ulica grada Vukovara 78
10000 ZAGREB
7. REPUBLIKA HRVATSKA
MINISTARSTVO GRADITELJSTVA I PROSTORNOG UREĐENJA
Ulica Republike Austrije 20
10000 ZAGREB
8. URED DRŽAVNE UPRAVE U VUKOVARSKO-SRIJEMSKOJ ŽUPANIJI
Služba za gospodarstvo
Odsjek za poljoprivredu, šumarstvo i vodno gospodarstvo
Županijska 11
32000 VUKOVAR

9. MUP, Policijska uprava Vukovarsko-srijemska,
Protupožarni odjel
Glagoljaška 27b
32100 VINKOVCI
10. SUSJEDNE JEDINICE LOKALNE SAMOUPRAVE:
 - GRAD VUKOVAR
 - OPĆINA ILOK
 - OPĆINA TOMPIJEVCI
 - OPĆINA TOVARNIK
11. HRVATSKA AGENCIJA ZA POŠTU I ELEKTRONIČKE KOMUNIKACIJE
Jurišićeva 13
10000 ZAGREB
12. HT-HRVATSKE TELEKOMUNIKACIJE d.d.
T-com
Palmotićeve 82
10000 ZAGREB
13. OT-OPTIMA TELEKOM d.o.o.
Regija Istok
Lorenza Jägera 2
31000 OSIJEK
14. T-MOBILE HRVATSKA d.o.o.
Sektor za planiranje i razvoj sustava
Ulica grada Vukovara 23
10000 ZAGREB
15. VIPNET d.o.o.
Odjel izgradnje
Ulica Hrvatske Republike 43
31000 OSIJEK
16. TELE 2 d.o.o.
Ulica grada Vukovara 269D
10000 ZAGREB
17. HEP-OPERATOR PRIJENOSNOG SUSTAVA d.o.o.
Prijenosno područje Osijek
Šetalište kardinala F. Šepera 1a
31000 OSIJEK
18. HEP-OPERATOR DISTRIBUCIJSKOG SUSTAVA d.o.o.
Elektra Vinkovci
Kralja Zvonimira 96
32100 VINKOVCI
19. PLINARA ISTOČNE SLAVONIJE
Ohridska 17
32100 VINKOVCI

20. PLINACRO d.o.o. Zagreb
Savska cesta 88a
10000 ZAGREB
21. INA-INDUSTRIJA NAFTE d.d.,
SD Istraživanje i proizvodnja nafte i plina
Šubićeva 29
10000 ZAGREB
22. INA-INDUSTRIJA NAFTE d.d.
Sektor proizvodnje nafte i plina
Okrug Slavonija
Ohridska 17
32100 VINKOVCI
23. JANAF
Miramarska 24
10000 ZAGREB
24. HRVATSKE CESTE d.o.o.
Odjel za studije i projekte
Vončinina 3
10000 ZAGREB
25. UPRAVA ZA CESTE VUKOVARSKO-SRIJEMSKJE ŽUPANIJE
Glagoljaška 4
32100 VINKOVCI
26. AGENCIJA ZA VODNE PUTOVE
Parobrodarska 5
32000 VUKOVAR
27. HRVATSKE VODE ZAGREB
VGO za vodno područje sliva Save, Zagreb
VGI "Biđ-Bosut" Vinkovci
J. Kozarca 28
32100 VINKOVCI
28. HRVATSKE VODE ZAGREB
Ulica grada Vukovara 220
10000 ZAGREB
29. HRVATSKE VODE ZAGREB
VGO za vodno područje sliva Drave i Dunava Osijek
Splavarska 2a
31000 OSIJEK
30. VINKOVAČKI VODOVOD I KANALIZACIJA, d.o.o.
Dragutina Žanića-Karle 47a
32100 VINKOVCI
31. KOMUNALIJE
Julija Benešića 49
32236 ILOK

32. ZAVOD ZA PROSTORNO UREĐENJE
VUKOVARSKO-SRIJEMSKJE ŽUPANIJE
Glagoljaška 27
32100 VINKOVCI

33. VUKOVARSKO-SRIJEMSKJA ŽUPANIJA
Upravni odjel za prostorno uređenje, graditeljstvo i zaštitu okoliša
Županijska 9
32000 VUKOVAR

34. UPRAVA ŠUMA PODRUŽNICA VINKOVCI
Kralja Zvonimira 1
32100 VINKOVCI



REPUBLIKA HRVATSKA

VUKOVARSKO-SRIJEMSKA ŽUPANIJA
UPRAVNI ODJEL ZA PROSTORNO UREĐENJE,
GRADNJU I ZAŠTITU OKOLIŠA

KLASA: 350-02/13-03/14
URBROJ: 2196/1-14-01-13-2
Vukovar, 26. srpanj 2013.

OPĆINA LOVAS

32 237 LOVAS
Ante Starčevića 5

Predmet: II Izmjene i dopune Prostornog plana uređenja općine Lovas

- Prethodna javna rasprava
- očitovanje, dostavlja se

Vežano uz vaš zahtjev kojim ste, u skladu s odredbom članka 83. i članka 79. Zakona o prostornom uređenju i gradnji ("Narodne novine", broj 76/07, 38/09., 55/11., 90/11. i 50/12.) kao nositelj izrade II. Izmjena i dopuna Prostornog plana uređenja Općine Lovas (Odluka o izradi II. Izmjena i dopuna prostornog plana uređenja Općine ("Službeni vjesnik" Vukovarsko-srijemske županije, broj 5/12 i 16/12)), zatražili od ovog Upravnog odjela da vam dostavi mišljenja, smjernice i preporuke glede izrade navedenih II. Izmjena i dopuna Prostornog plana uređenja Općine Lovas, temeljem priloženih dokumenata ovaj Upravni odjel dostavlja slijedeće:

Nakon uvida u dostavljene dokumente za prethodnu raspravu i to tekstualni i grafički dio II. Izmjena i dopuna Prostornog plana uređenja Općine Lovas na CD-u ovaj Upravni odjel je ocijenio da nema primjedbi, niti dodatnih zahtjeva za izradu II. Izmjena i dopuna Prostornog plana uređenja Općine Lovas.



- DOSTAVITI:
1. Općina Lovas
Lovas, Ante Starčevića 5
 2. Arhiva

FROM :

FAX NO. :

2 Aug. 2013 11:47 P2

REPUBLIKA HRVATSKA
VUKOVARSKO-SRIJEMSKA ŽUPANIJA
2188/16 OPĆINA LOVAS - L O V A S

Primijeno: 02.08.2013

Org. jed.	B r o j	Prilog	Vrijednost
	125		



REPUBLIKA HRVATSKA
 URED DRŽAVNE UPRAVE U
 VUKOVARSKO-SRIJEMSKOJ ŽUPANIJ
 SLUŽBA ZA GOSPODARSTVO
 I IMOVINSKO-PRAVNE POSLOVE
 VUKOVAR

Klasa: 320-02/13-03/12
 Ur.broj: 2196-01-02-02/1-13-2
 Vukovar, 30. srpnja 2013. god.

VUKOVARSKO-SRIJEMSKA ŽUPANIJA
 OPĆINA LOVAS
 LOVAS
 A. Starčevića 5

**PREDMET: Prijedlog izmjena i dopuna Prostornog plana uređenja
 Općine Lovas
 -mišljenje- dostavlja se**

Zaprimili smo Vaš poziv za prethodnu raspravu tokom izrade nacrtu prijedloga prostornog plana uređenja Općine Lovas, KLASA: 350-02/13-01/2, URBROJ: 2196/05-13-20, od 22. srpnja 2013. godine, u prilogu kojeg je dostavljen radni materijal (snimljen na CD-u).

Služba za gospodarstvo i imovinsko pravne poslove u sadašnjem trenutku, a na osnovi dostavljenog materijala, nema posebne zahtjeve i primjedbe na prijedlog izmjena i dopuna Prostornog plana uređenja Općine Lovas.

Naime, u sastavu Službe za gospodarstvo i imovinsko-pravne poslove nalazio se i Odsjek za poljoprivredu koji je bio zadužen za davanje mišljenja na Prostorne planove, a u smislu vođenja brige o korištenju poljoprivrednog zemljišta u nepoljoprivredne svrhe. Odsjek je u cijelosti prešao u Agenciju za plaćanje u poljoprivredi, a nadležnost za davanje mišljenja na prostorne planove ostala je u okviru Ureda državne uprave.

Naša Služba ima potpunu nadležnosti u dijelu registracije gospodarskih subjekata koji će poslovati na području koje je obuhvaćeno izmjenama i dopunama Prostornog plana uređenja Općine Lovas.

S poštovanjem,



REPUBLIKA HRVATSKA
VUKOVARSKO-SRIJEMSKA ŽUPANIJA
2168/16 OPĆINA LOVAS - L O V A S

Primljeno: 01.08.2012.			
Org. jed.	B r o j	Prilog	Vrijednost
	124		

FROM :

FAX NO. :

12 Aug. 2013 14:02 P1



društvo s ograničenom odgovornošću

10000 Zagreb, Ljudevita Farkaša Vukotinićeva 2

Uprava: mr. sc. Ivan Pavolić – predsjednik; mr. sc. Marija Vekić – član; Ivan Ištok, dipl. ing. šum. – član • Trgovački sud u Zagrebu (MBS 080251008) • MB 3631133 • OIB 69693144506 • Žiro račun broj: 2340009-1100100360 kod Privredne banke Zagreb • Temeljni kapital 1.171.670.000,00 kn, uplaćen u cijelosti • Telefon: 01/4804 111 • Telefax: 01/4804 101 • pp 148, 10002 Zagreb • web: <http://www.hrsuma.hr> • e-mail: direkcija@hrsuma.hr

Uprava šuma Podružnica Vinkovci, Trg bana Josipa Šokčevića 20; Vinkovci
ODJEL ZA EKOLOGIJU
Ur.broj: VK-06-13-437/04
Vinkovci, 06.kolovoza 2013. godine

REPUBLIKA HRVATSKA
ŽUPANIJA VUKOVARSKO-SRIJEMSKA
OPĆINA LOVAS
OPĆINSKI NAČELNIK
JEDINSTVENI UPRAVNI ODJEL
A.Starčevića 5, 32273 LOVAS

PREDMET: II. Izmjene i dopune PPUO Lovas
- dostava mišljenja

U svezi Vašeg traženja (klasa:350-02/13-01/2, ur.br.:2196/05-13-20) po gore navedenom predmetu, a nakon javne rasprave i pregleda dostavljene dokumentacije, obavještavamo Vas slijedeće:

- nemamo primjedbi na II. Izmjene i dopune Prostornog plana uređenja Općine Lovas, te smo suglasni s istim,
- napominjemo da je potrebno za zahvate u prostoru koji su od površina Hrvatskih šuma d.o.o. na udaljenosti manjoj od 50 m, od HŠ d.o.o. temeljem čl. 37. Zakona o šumama (NN 40/05,82/06, 129/08, 80/10,124/10, 25/12 i 68/12), zatražiti posebne uvjete gradnje,
- također napominjemo da je potrebno eventualne zahvate na šumi i šumskom zemljištu izvesti u minimalnom obuhvatu.

S poštovanjem,

RUKOVODITELJ ODJELA:
Perica Beuk, dipl.ing.šum.

VOĐITELJ UŠP VINKOVCI:
Zlatko Čegledi, dipl.ing.šum.



Dostaviti:

1. Odjel za ekologiju
2. Pismohrana

FROM :

FAK NO. :

12 Aug. 2013 14:02 P2

REPUBLIKA HRVATSKA
VUKOVARSKO-SRIJEMSKA ŽUPANIJA
2189/16 OPĆINA LOVAS - L O V A S

Primljeno: 12.08.2013			
Org. jed.	Broj	Prilog	Vrijednost
	128		

**UPRAVA ZA CESTE****VUKOVARSKO-SRIJEMSKA ŽUPANIJE**

VINKOVCI, Glagoljaška 4, Tel: 032/331-044, 331-007 Tel/Fax:032/332-454

www.zuc-vk.hr. E-mail: zupanijska-uprava-za-ceste@vk.htnet.hr

ŽIRO RAČUN: 2340009-1110076239 MB: 1260626 OIB: 56828260771

KLASA: 350-02/13-01/05
URBROJ: 2188/1-06-03/2-13-4
VINKOVCI, 31.07.2013.g.**REPUBLIKA HRVATSKA**
VUKOVARSKO SRIJEMSKA ŽUPANIJAOpćina Lovas
Ante Starčevića 5
32237 Lovas**Predmet: II. Ciljane Izmjene i dopune Prostornog plana uređenja Općine Lovas**

Temeljem vašeg dopisa kojim nas pozivate da dostavimo mišljenje na II. Ciljane Izmjene i dopune Prostornog plana uređenja Općine Lovas klasa: 350-02/13-01/2, ur.broj: 2196/05-13-20 od 22. srpnja 2013. godine Uprava za ceste Vukovarsko-srijemske županije da je sljedeće smjernice:

1. Biciklističku stazu planirati odvojenu sa zaštitnim pojasom od prometne površine za motorna vozila. Ukoliko se staza planira uz prometni trak proglasiti zonu smirenog područja i smanjiti brzinu zakonski najnižu.
2. Priklučke i prilaze na javnu cestu i parkinge uz javnu cestu planirati sukladno Pravilniku o uvjetima za projektiranje i izgradnju priključaka i prilaza na javnu cestu NN 119/07 i Normama za površinske čvorove.HRN U.C4.050 na način da se ne narušava postojeći režim prometovanja.
3. Infrastrukturu (voda, plin, struja, kanalizacija itd...) planirati uz rubne granice cestovnog zemljišta zbog buduće rekonstrukcije javne ceste i uređenja odvodnje iste.

S štovanjem

Ravnatelj:
Senko Bošnjak, dipl.oec.

FROM :

FAX NO. :

2 Aug. 2013 11:45 P2

REPUBLIKA HRVATSKA
VUKOVARSKO-SRIJEMSKA ŽUPANIJA
2188/16 OPĆINA LOVAS - L O V A S

Primijeno: 02.08.2013.			
Org. jed.	B r o j	Prilog	Vrijednost
	127		

**HAKOM**

KLASA: 350-05/13-01/95
URBROJ: 376-10/SV-13-4 (JŠ)
Zagreb, 26. srpanj 2013. god.

Republika Hrvatska
Vukovarsko-Srijemska županija
Općina Lovas
Jedinstveni upravni odjel
Ante Starčevića 5
32237 Lovas

PREDMET: OPĆINA LOVAS
II. IZMJENE I DOPUNE PPUO LOVAS
- mišljenje u tijeku prethodne rasprave

Veza: Vaš dopis KLASA: 350-02/13-01/2, URBROJ: 2196/05-13-20, od 22. srpnja 2013.

Vašim dopisom od ove Agencije zatražili ste da vam na osnovu čl. 83. Zakona o prostornom uređenju i gradnji i čl. 25. st. (2. i 3.) Zakona o elektroničkim komunikacijama (NN br. 73/2008, 90/2011, 133/12 i 80/13) izda mišljenje na prijedlog II. IZMJENE I DOPUNE PPUO LOVAS za prethodnu raspravu.

Uvidom u dostavljeni prijedlog II. IZMJENE I DOPUNE PPUO LOVAS za prethodnu raspravu utvrdili smo da je potrebno izmijeniti u novom članku 18. stavak (5). Elektronička komunikacijska infrastruktura i druga povezana oprema dijeli se (prva hijerarhijska podjela) na mrežu nepokretnih i pokretnih komunikacija. Unutar mreža pokretnih komunikacija dio opreme (antene) prema smještaju mogu se postavljati na antenske prihvate ili na samostojeće antenske stupove. Također vam sugeriramo da kao što ste opširno u tekstualnom dijelu obradili mreže pokretnih komunikacija da to isto učinite i s mrežom nepokretnih komunikacija.

S poštovanjem,

HRVATSKA AGENCIJA ZA POŠTU
I ELEKTRONIČKE KOMUNIKACIJE
Roberta Frangeša Mihanovića
3 Z A G R E B

RAVNATELJ

mr.sc. Mario Weber

Dostaviti: Naslovu preporučeno

HRVATSKA AGENCIJA ZA POŠTU I ELEKTRONIČKE KOMUNIKACIJE
Roberta Frangeša Mihanovića 9, 10110 Zagreb / OIB: 87960792551 / Tel: (01) 3623 622

FROM :

FAX NO. :

1 Aug. 2013 13:06 P2

REPUBLIKA HRVATSKA
VUKOVARSKO-SRIJEMSKA ŽUPANIJA
2189/16 OPĆINA LOVAS - L O V A S

Primljeno: 01.08.2013.			
Org. jed.	B r o j	Prilog	Vrijednost
	122		



SD ISTRAŽIVANJE I PROIZVODNJA NAFTE I PLINA
Sektor podrške istraživanju i proizvodnji

Avenija Većeslava Holjevca 10
10020 Zagreb

Tel: 385 1 645 0558
Fax: 385 1 645 2522

Naš znak - Re: 50684776/30-07-13/0677-265/BK

Datum - Date: 31.07.2013.

REPUBLIKA HRVATSKA
VUKOVARSKO-SRIJEMSKA ŽUPANIJA
Općina Lovas
Općinska načelnica

Ante Starčevića 5.
32 237 LOVAS

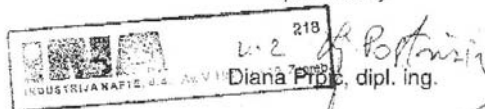
PREDMET: II. Izmjena i dopuna Prostornog plana uređenja Općine Lovas
- prethodna rasprava -

Na osnovi Vašeg dopisa Klasa: 350-02/13-01/2, Ur.broj: 2196/05-13-20 od 22.07.2013. godine, zaprimljenog u ovaj ured 30.07.2013. godine i dostavljenih materijala (II.ID PPUO Lovas), a u svezi poziva na prethodnu raspravu II. Izmjena i dopuna Prostornog plana uređenja Općine Lovas, dostavljamo Vam naše očitovanje na dostavljene materijale.

Na temelju uvida u kartografski i tekstualni prikaze II. Izmjena i dopuna Prostornog plana uređenja Općine Lovas, obavještavamo Vas da INA Industrija nafte d.d., SD istraživanje i proizvodnja nafte i plina nema nikakvih primjedbi i prijedloga iz djelokruga rada poduzeća za prethodnu raspravu II. Izmjena i dopuna Prostornog plana uređenja Općine Lovas.

Sretno!

Direktorica Sektora podrške istraživanju
i proizvodnji



Dostaviti:

1. Proizvodna regija istočna Hrvatska, direktor, Dragan Cvenić, dipl.ing.;
2. Stuzba za odnose s državnom i lokalnom upravom za IPNP, direktor Željko Tremac, dipl.ing., ovdje.

INA, d.d.	Banka - Bank	Adresa - Address	IBAN broj - IBAN Number	Trgovački sud u Zagrebu
Avenija Većeslava Holjevca 10 10 002 Zagreb p.p. 555 Hrvatska - Croatia Telefon - Telephone +385(1)6450000 Faks - Fax + 385(1)6452100	Priredna banka Zagreb d.d. Republička banka d.d. Sjeverna banka d.d. Sjeverno-zemaljska banka d.d. OTP banka Hrvatska d.d. Hrvatska poštanska banka d.d. Sberbank d.d. NBS UniCredit Bank Austria AG BNP Paribas (Luxembourg) SA ING Bank NV Credi Agricola (Suisse) SA	Borihalska cesta 50, 10000 Zagreb Reizinska 5/1, 10000 Zagreb Trg bana Jelačića 10, 10000 Zagreb R. Budakova 18, 10000 Zagreb Dompetrova cesta 3, 10000 Zagreb Jastrebova 4, 10000 Zagreb Nalobinska 4, 10000 Zagreb Avenue Pierre Mendès-France, 12013 Paris Schottengasse 9-11, A-1070 Wien Place de Hollande 2, Case Postale 5090 1211 Geneva 11 PO BOX 1902, 1000 BV Amsterdam 4 rue General - Gikan, CH 1004	HR92 8340 0051 1000 8290 1 HR70 3438 0061 1006 1543 0 HR42 2040 0001 1013 8533 0 HR91 2330 0021 1042 0450 0 HR96 3407 0001 1001 3019 0 HR28 2300 0011 1008 0707 0 HR72 2501 0011 1006 0219 0 FR76 3007 5969 27 021 071 000 01 AT21 1920 0528 4470 3400 0 AT51 1200 0028 4400 3400 0 CH93 0000 0001 0807 4000 0 CH25 0050 0001 0807 4000 1 NL36 1428 0050 7819 10 0 NL28 1428 0099 0073 20 0 CH36 0074 1016 2225 0000 1	Commercial Court in Zagreb MBS: 050000604 Uplaćeni temeljni kapital - Paid capital stock 9.000.000.000,00 kn - HRK Broj izdanih dionica / Nominalna vrijednost No. of issued shares / Nominal value 10.000.000 / 900,00 kn - HRK Matični broj - Reg. No. 3556243 OIB - 27759590625 PDV identifikacijski broj / VAT identification number HR27759590625

Predsjednik i članovi Uprave / President and members of the Management Board:
Zoltán Adorj, Niko Dukić, Pal Zoltán Kera, Ivan Krestić, Davor Majač, Peter Rataloac
Predsjednik Nadzornog odbora / President of the Supervisory Board: Sinđa Petrović

FROM :

FAX NO. :

2 Aug. 2013 11:49 P2

REPUBLIKA HRVATSKA
VUKOVARSKO-SRIJEMSKA ŽUPANIJA
2188/16 OPĆINA LOVAS - L O V A S

Primijeno: 02.08.2013.			
Org. jed.	B r o j	Prilog	Vrijednost
	126		

FAX NO. :

1 Aug. 2013 13:03 P1



PLINARA ISTOČNE SLAVONIJE d.o.o. Vinkovci

Ohridska 17, 32100 Vinkovci / Hrvatska / e-mail: pis@pis.com.hr / www.pis.com.hr
 Telefoni: direktor 032/304-335 · fax 032/304-338 · informacije 032/304-337 · hitne intervencije: 0800-304-336
 U Vinkovcima, 29.07.2013. godine
 Urbroj: 984/2013

REPUBLIKA HRVATSKA
 VUKOVARSKO-SRIJEMSKA ŽUPANIJA
 Općina Lovas
 Općinski Načelnik
 Ante Starčevića 5
 32 237 Lovas

PREDMET: II. Izmjene i dopune PPUO Lovas

Temeljem Vašeg zahtjeva: Klasa: 350-02/13-01/2; Urbroj: 2196/05-13-20 od 26.07.2013. godine i priloženih II. Izmjena i dopuna PPUO Lovas utvrdili smo sljedeće:


Postojeće stanje plinoopskrbe:

- Plinoopskrbni sustav Općine Lovas sastoji se od:
 - ✓ Visokotlačnog plinovoda Opatovac-Šarengrad-Ilok DN 150 mm,
 - ✓ Visokotlačni plinovod Negoslavci-Opatovac DN 200 mm
 - ✓ Glavnih distribucijskih ST plinovoda,
 - ✓ Mjesnih ST plinovodnih mreža.
- Visokotlačnim plinovodom Opatovac-Šarengrad-Ilok DN 150 mm osigurava se plin za potrebe grada Iloka i okolnih naselja. Trenutni tlak plina u plinskoj mreži iznosi 1-4 bara.
- Glavnim distribucijskim ST plinovodima povezuju se mjesne mreže Lovas, Opatovac, a prolaze glavnim opskrbnim pravcima u samim naseljima. Tlak plina u ovim plinovodima je do 1-4 bara, a grade se unutar građevinskog područja u zelenom pojasu ulica, a izvan naselja uz trasu prometnica.
- Mjesne plinovodne mreže izgrađene su unutar građevinskih područja u zelenom pojasu ulica po potrebi s obje strane ulica. Tlak plina u mjesnim plinovodima je 1-4 bara.

Nacrtr prijedloga II. Izmjena i dopuna PPUO Lovas – smjernice i prijedlozi:

- Prilikom izgradnje čvrstih objekata i bilo kojeg zahvata iskopa ili građevinskih radova u zaštitnom pojasu plinovoda potrebno je ishoditi Posebne uvjete građenja od našeg tijela.
- Za planirana proširenja građevinskih područja potrebno je ostaviti koridore za izgradnju srednjetačne plinske mreže spajanjem na postojeću ST plinsku mrežu.
- Nazivni kapacitet razvodnih plinovoda potrebno je odrediti temeljem broja i vrste potrošača za konačnu izgrađenost objekata, te ishoditi Energetske uvjete za priključenje na distribucijski plinski sustav za svaki objekt posebno.
- U slučaju prelaska planiranih prometnica i izgradnje parkirališta preko postojećeg plinovoda potrebno je predvidjeti zaštitu tih istih plinovoda. Ukoliko se plinovod polaže ispod cesta ili vodotoka potrebno je plinovod iz PE cijevi položiti u čeličnoj zaštitnoj cijevi.
- Razmak vodovodnih, kanalizacijskih cijevi i elektro kabela mora iznositi minimalno 1 m od ST plinovoda u horizontalnom, a 0,5 m od plinovoda u vertikalnom posmaku.
- Omogućiti priključenje građevina na ulični ukopani razvod prirodnog plina podzemnim priključkom uz prilazne ceste.
- Redukcija tlaka plina sa 1-4 bara u dovodnoj plinskoj mreži na niski tlak za potrebe poslovnih građevina izvodi se uz primjenu pojedinačnih regulatora tlaka.
- Plinska mreža se po prostoru obuhvata Plana razvodi ukopanim cjevovodom u rovovima ispod nogostupa ili u zelenoj površini uz prometnice radi lakšeg interventnog i tekućeg održavanja na dubini od najmanje 1,0 m (zeleno površina), odnosno 1,2 m (ispod prometnica).

U očekivanju daljnje suradnje, s poštovanjem.



Direktor:
 Marija Rakić, dipl.ing.

Marija Rakić

Žiro računi: ZABA IBAN: HR882360001101337537 - PBZ IBAN: HR7223400091100200578 - HPB IBAN: HR0923900011100326678

FROM : FAX NO. :

1 Aug. 2013 13:04 P2

VUKOVARSKO-SRIJEMSKA ŽUPANIJA
2188/16 OPĆINA LOVAS - L O V A S

Primljeno: 01.08.2013.

Org. je:	Broj	Prilog	Vrijednost
	123		

FROM :

FAX NO. :

23 Aug. 2013 9:18 P1



JADRANSKI NAFTOVOD dioničko društvo

Miramarska cesta 24, HR-10000 Zagreb, P.P.200
telefon: +385 (0)1 3039-999, fax: +385 (0)1 3095-46
OIB: 89018712265, e-mail: janaf@janaf.hr, www.jan

SEKTOR RAZVOJA I INVESTICIJA

Zagreb, 20. kolovoza 2013.

Naš znak i broj: 1-2.2.4.- 334/13


Vaš znak i broj: 350-02/13-01/2

Ur.br.: 2196/05-13-20

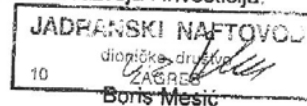
REPUBLIKA HRVATSKA
VUKOVARSKO – SRIJEMSKA ŽUPANIJA
OPĆINA LOVAS
OPĆINSKI NAČELNIKA. Starčevića 5
32237 LovasPREDMET: II Izmjene i dopune PPUO Lovas
- podaci, dostavlja se

Temeljem Vašeg poziva od 22. srpnja 2013., obavještavamo Vas da trasa Jadranskog naftovoda ne prolazi područjem Općine Lovas, te stoga nemamo primjedbi na Prijedlog II ID PPUO Lovas.

Za upite tijekom izrade plana možete se obratiti na tel: 01/3039-477
Sanja Stanić Oršanić, dipl.ing.arh.


S poštovanjem!

Direktor sektora razvoja i investicija:

Dostaviti: Naslovu
ArhivaJadranski naftovod, dioničko društvo
Trgovački sud u Zagrebu MBS: 080118427
Temeljni kapital: 2.770.070.000,00 knPoslovne banke:
Zagrebačka banka d.d. Zagreb

238000011101077027

FROM :

FAX NO. :

23 Aug. 2013 9:19 P2

REPUBLIKA HRVATSKA
VUKOVARSKO-SRIJEMSKA ŽUPANIJA
2188/16 OPĆINA LOVAS - L O V A S

Primijeno: 23.08.2013.

Org. jed.	Broj	Prilog	Vrijednost
	130		



REPUBLIKA HRVATSKA
MINISTARSTVO OBRANE
ZAGREB

UPRAVA ZA MATERIJALNE RESURSE
SEKTOR ZA NEKRETNINE, GRADITELJSTVO
I ZAŠTITU OKOLIŠA
Služba za graditeljstvo i zaštitu okoliša

KLASA: 350-02/12-01/128
URBROJ: 512M3-020201-13-7

Zagreb, 9. kolovoz 2013.g.

VUKOVARSKO- SRIJEMSKA ŽUPANIJA
OPĆINA LOVAS
Općinski načelnik

PREDMET: II. Izmjene i dopune Prostornog plana uređenja Općine LOVAS
- očitovanje, dostavlja se

Veza: Vaš dopis Klasa: 350-02/13-01/2; Urbroj: 2196/05-13-20
od 22. srpnja 2013.g.

Aktom iz veze predmeta uputili ste poziv za prethodnu raspravu u tijeku izrade nacrta prijedloga plana, II. Izmjena i dopuna PPUO Lovas.

Sukladno odredbama članka 18. Zakona o obrani (N.N. br. 33/02 i 58/02) i Pravilnika o zaštitnim i sigurnosnim zonama vojnih objekata (N.N. br. 175/03), obavještavamo vas da na području obuhvata predmetnog plana nema zona posebne namjene, te nemamo posebnih zahtjeva obrane što otklanja obvezu nazočnosti našeg predstavnika na prethodnoj raspravi.

DČ/JBZ

S poštovanjem,

VODITELJ SLUŽBE

Velimir Anić, dipl.ing.geod.



Dostaviti:
- naslovu
- pismohrana, ovdje

REPUBLIKA HRVATSKA
VUKOVARSKO-SRIJEMSKA ŽUPANIJA
2166/16 OPĆINA LOVAS - L O V A S

Primljeno: 16.08.2013			
Org. jed.	Broj	Prilog	Vrijednost
	129		

2. IZVJEŠĆE O JAVNOJ RASPRAVI

Sukladno članku 85. i 86. Zakona o prostornom uređenju i gradnji nositelj izrade organizirao je javnu raspravu o Prijedlog plana.

U nastavku priložen je preslik Izvješća o javnoj raspravi te preslici njegova priloga, a to su:

- Zapisnik s javnoj izlaganja
- Popis nazočnih na javnoj raspravi
- Objave javne rasprave
- Knjiga primjedbi
- Posebne obavijesti o javnoj raspravi
- Primjedbe i očitovanja
- Odgovori na primjedbe

Ministarstvo poljoprivrede je dostavilo planske smjernice.

Izvan zakonskog roka za dostavu primjedbi i nakon Izvješća o javnoj raspravi primjedbe i očitovanja dostavili su

- Ured državne uprave, Vukovarsko-srijemske županije, Služba za gospodarstvo i imovinsko-pravne poslove Vukovar, 27.11.2014. godine
- Vukovarsko-srijemska županija, Upravni odjel za prostorno uređenje, gradnju i zaštitu okoliša, 27.11.2014. godine
- Hrvatske ceste d.o.o. za upravljanje, građenje i održavanje državnih cesta, 09.12.2014. godine.



REPUBLIKA HRVATSKA
VUKOVARSKO-SRIJEMSKA ŽUPANIJA
OPĆINA LOVAS
OPĆINSKI NAČELNIK

Klasa: 350-02/14-01/2
Ur. broj: 2196/05-14-48
U Lovasu, 22.11.2013. godine

IZVJEŠĆE

o javnoj raspravi II. Izmjena i dopuna
Prostornog plana uređenja Općine (PPUO) Lovas

Javna rasprava održana je temeljem odredbi 86. Zakona o prostornom uređenju i gradnji (Narodne novine 76/07, 38/09, 55/11, 90/11 i 50/12). Ovo Izvješće izrađeno je sukladno odredbama članka 84. Zakona.

Temeljem Odluke o izradi II. Izmjena i dopuna PPUO Lovas Općina Lovas je započela izradu II. Izmjena i dopuna PPUO Lovas.

Obavjest o javnoj raspravi bila je objavljena 21. listopada 2013. godine u „Službenom vjesniku“ Vukovarsko-srijemske županije br. 18/13, na web – stranici Ministarstva graditeljstva i prostornog uređenja, web – stranici Općine Lovas i na oglasnoj ploči Općine Lovas.

Poziv na javnu raspravu upućen je 22. listopada 2013. godine nadležnim tijelima i osobama. Uz poziv dostavljen je Prijedlog II. Izmjena i dopuna PPUO Lovas

Javna rasprava trajala je od 04. studenog 2013. godine do 11. studenog 2013. godine. Javno izlaganje održano je 08. studenog 2013. godine u prostorijama Općine Lovas, Općinska vijećnica, Lovas, A. Starčevića 5, s početkom u 13,00 sati.

Nakon održane javne rasprave očitovnja i primjedbe dostavili su sljedeća nadležna tijela i osobe:

- HAKOM, Zagreb,
- MORH, Uprava za materijalne resurse, Sektor za nekretnine, graditeljstvo i zaštitu okoliša, Zagreb,
- INA d.d., SD Istraživanje i proizvodnja nafte i plina,
- Komunalije d.o.o., Ilok,
- Hrvatske šume d.o.o., Uprava šuma Podružnica Vinkovci, Vinkovci,
- Uprava za ceste Vukovarsko-srijemske županije, Vinkovci,
- Plinara istočne Slavonije d.o.o. Vinkovci, Vinkovci,

- Plinacro d.o.o., Zagreb,
- Ministarstvo poljoprivrede, Zagreb

Primjedbu je dostavio i Vupik Vukovar.
U Knjizi primjedbi nije bilo primjedbi.

U Odgovorima na primjedbe dati su odgovori na primjedbe.

Izvešću s javne rasprave priloženi su:

- Zapisnik s javnog izlaganja
- Popis nazočnih na javnom izlaganju
- Objava javne rasprave
- Knjiga primjedbi
- Posebne obavjesti o javnoj raspravi
- Primjedbe i očitovanja
- Odgovori na primjedbe s javne rasprave

Načelnica Općine Lovas
Tanja Paša, dipl.novinar





REPUBLIKA HRVATSKA
VUKOVARSKO-SRIJEMSKA ŽUPANIJA
OPĆINA LOVAS

**SKRAĆENI ZAPISNIK S JAVNOG IZLAGANJA II. IZMJENA I
DOPUNA PROSTORNOG PLANA UREĐENJA OPĆINE LOVAS,
ODRŽANOG DANA 08. STUDENOG 2013. GODINE S
POČETKOM U 13,00 SATI U OPĆINSKOJ VIJEĆNICI
OPĆINE LOVAS**

Nazočni:

- Zavod za prostorno planiranje d.d. Osijek
Vanessa Bolf
Vlado Sudar
Ivica Bugarić
Stjepan Stakor
- Vupik d.d. Vukovar
Mario Čerkez
- UŠP Vinkovci
Ljerka Dekanić
Perica Beuk
- Arator d.o.o.
Ivan Poljak
- Plinara Istočne Slavonije d.o.o.
Marko Tadić
- Ministarstvo kulture, Konzervatorski odjel u Vukovaru
Andrija Čavar
- Zavod za prostorno uređenje Vukovarsko-srijemske županije
Pavica Filkovac
Tomislav Mataković
- Općina Lovas
Tanja Paša
Andrijana Bistrović

-Tanja Paša – pozdravlja sve nazočne i otvara javno izlaganje II. Izmjenama i dopunama Prostornog plana uređenja općine Lovas.

2

- Predstavnik izrađivača Plana Vanesa Bolf upozna je nazočne s procedurom izrade izmjena i dopuna prostornog plana te obrazlaže na kartografskim prikazima obuhvat II. Izmjena i dopuna PPUO Lovas. Osim kartografskih prikaza izmjenjene su i Odredbe za provođenje PPUO Lovas.

-Na prijedlog II. Izmjena i dopuna PPUOL dane su slijedeće primjedbe:

1.

-Perica Beuk, Hrvatske šume – unutar zone Zimovnika i zone za smještaj plutajućih objekata šumske površine ne bi trebalo smanjivati.

-Vanesa Bolf – Unutar planiranih zona na šumskom zemljištu izgradile bi se samo pristupne ceste.

2.

-Andrija Čavar, Konzervatorski odjel u Vukovaru – odrediti obvezu provedbe javnog natječaja za prostor planiranog memorijalnog područja „Minsko polje“ .

- Vanesa Bolf – ukoliko Općina Lovas želi odrediti će se obveza provedbe javnog natječaja za planirano memorijalno područje.

3.

-Ivica Poljak – pod zaštitno „Minsko polje“ je obuhvaćena i k.č.br.1716, koja je privatno vlasništvo, odnosno k.č. je u moje vlasništvu te molim da se ista izuzme iz obuhvata memorijalnog područja.

-Tanja Paša – memorijalno područje je k.č.br.1715, k.č.br. 1716 je u privatnom vlasništvu i na njoj nije bilo minsko polje te bi se trebala izuzeti iz obuhvata memorijalnog područja.

-Andrija Čavar, Konzervatorski odjel u Vukovaru – smatram da i k.č.br. 1716 treba biti u unutar obuhvata memorijalnog područja jer bi se na njoj ukoliko se izuzme iz prostora memorijalnog područja mogli graditi sadržaji neprimjereni za prostor memorijalnog područja.

-Vanesa Bolf – sukladno Odluci o izradi ukoliko je moguće k.č.br. 1716 može se izuzeti iz prostora planiranog za memorijalno područje.

Kroz Odredbe za provođenje može se na k.č.br. 1716 ograničiti izgradnja, koja će onemogućiti izgradnju neprimjereni sadržaji.

Javna izlaganje je završilo u 14,00 sati.

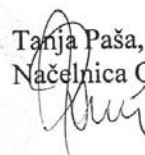
ZAPISNIK SASTAVILA:

Andrijana Bistrović
Referent za administrativne poslova



ZAPISNIK OVJERAVA:

Tanja Paša, dipl.novinar
Načelnica Općine Lovas



TOPIS OSOBA NAZOČNIH NA
JAVNOM IZLAGANJU
08. 11. 2013.

IME I PREZIME	INSTITUCIJA	BROJ TELEFONA MAIL ADRESA
VANESA BOLF	ZAVOD ZA PROSTORNO PLANIRANJE d.d. OSIJEK	031/225-114 vanesa.bolf@zppo.hr
VLAĐO SUDAR	- II -	031/225-110 vlado.sudar@zppo.hr
VIČA BUGARIĆ	- II -	031/225-107 vica.bugaric@zppo.hr
STJEPAN STAKOR	- II -	031/225-108 stjepan.stakor@zppo.hr
MARIO ČERKEZ	VUPIK d.d.	091/4790-476 mario.cerkez@vupik.hr
ĐERKA DEKANIĆ	UŠP VINKOVCI	098/441-748 djerkadekanic@hrt.hr
PERICA BEUK	UŠP VINKOVCI	091/44 20 22 perica.beuk@hrt.hr
IVAN POLJAK	ARATOR D.O.O. LOVAS	098/631-278
MARLO TADIĆ	PLINARA ISTOČNE SLAVONIJE D.O.O.	091/8304-5352 marlo.tadic@p's.com.hr
ANDRIJA DŠTAR	MINISTARSTVO KULTURE KONZULTATORSKI OBLAST U VU	032/443-200 acavar@min-kulture.hr
PAVICA FILIPOVIC	ZAVOD ZA PROSTORNO UREĐENJE U VU - SEN. ZUPANIJE	921/453-502 zpuvsz@gmail.com
TOMISLAV MATAKOVIĆ	ZAVOD ZA PROSTORNO UREĐENJE U VU - SEN. ZUPANIJE	032/334-043 zpuvsz@gmail.com
TANA PASA	OPĆINA LOVAS	032/525-096 opcina-lovasa@uk.htnet.hr
ANDRIJANA BISTRONČIĆ	OPĆINA LOVAS	032/525-096 opcina-lovasa@uk.htnet.hr




web. stranica
Općine

HVALA TI GOSPODINE BOŽE NAŠ

Nedjelja, 03. Studeni 2013 16:10 Sijepan Pančić

Sotin, 03. studenoga 2013. godine - misa zahvalnica za darove zemlje....

Vjernici Župe BDM Pomoćnice Kršćana iz Sotina, kojoj pripada i filijalna vjerska zajednica BDM Krajice sv. Krunice iz Opatovca zahvalili su Dragom Bogu na darovima ovogodišnje žetve i berbe. Misno slavlje predvodio je vič. Zlatko Rajčević, župnik sotinski, koji je u svojoj homiliji istakao da u svakom trenutku moramo biti spremni zavoliti Dragom Bogu za sve blagodati koje uživamo.



ZAVRŠEN JESENSKI DIO NOGOMETNOG NATJECANJA

Ponedjeljak, 28. Listopad 2013 18:15 Tanja Paša

U nedjelju, 27. listopada 2013. godine, odigrane su posljednje utakmice jesenskog dijela nogometne sezone 2013./2014 za III. županjsku nogometnu ligu nogometnog središta Vukovar. U završnom, 9. kolu, NK Lovas je izgubio u gostima kod NK „Sokol“ iz Berka i to rezultatom 2:1. U Opatovcu je, rezultatom 2:4, NK Opatovac poražen od NK Mitnica. Ukupni poredak na kraju polusezone izgleda ovako:

1. NK Mitnica 19
2. NK Tompojevci 19
3. **NK Lovas 17**
4. NK Petrovci 14
5. NK Opatovac 11
6. NK Lipovača 10
7. NK Sokol 10
8. NK Borovo 9
9. NK Sloga 7
10. NK Hajduk (V) 3

JAVNA RASPRAVA

Ponedjeljak, 21. Listopad 2013 14:45 Tanja Paša

Na temelju članka 86. Zakona o prostornom uređenju i gradnji („NN“ br. 75/07, 38/09, 55/11, 90/11 i 50/12) i Odluke o izradi II. Izmjena i dopuna Prostornog plana uređenja Općine Lovas („Službeni vjesnik“ Vukovarsko-srijemske županije br. 05/12, 16/12), Općinska načelnica Općine Lovas

OBJAVLJUJE JAVNU RASPRAVU

<http://www.lovas.hr/>

13.11.2013.

O prijedlogu II. Izmjena i dopuna Prostornog plana uređenja Općine Lovas

1. Javna rasprava o prijedlogu II. Izmjena i dopuna Prostornog plana uređenja Općine Lovas trajati će od 04. studenog do 11. studenog 2013. godine. Za vrijeme trajanja javne rasprave za sve zainteresirane osobe osiguran je javni uvid u prijedlog II. Izmjena i dopuna Prostornog plana uređenja Općine Lovas u prostorijama Općinske vijećnice Općine Lovas svaki radni dan od 09,00 do 14,00 sati.
Na javnom uvidu izloženi su tekstualni i grafički dijelovi te Sažetak za javnost Plana.
2. U vrijeme trajanja javne rasprave organizira se javno izlaganje za građanstvo i udruge građana, mjesne odbore, predstavnike nadležnih državnih tijela i tijela jedinica lokalne i područne (regionalne) samouprave, pravne osobe s javnim ovlastima i ostala stručna tijela koje će se održati 08. studenog 2013. godine u 13,00 sati u općinskoj vijećnici Općine Lovas.
3. Poziv za sudjelovanje u javnoj raspravi uputit će se nadležnim tijelima i osobama određenim posebnim propisima.
4. Prijedbe i prijedlozi na prijedlog II. Izmjena i dopuna Prostornog plana uređenja Općine Lovas mogu se za vrijeme trajanja javne rasprave upisati i Knjigu primjedbi koja je izložena uz prijedlog Plana, predati u pisanom obliku preko urudžbenog zapisnika ili poštom zaključno s danom 11. studenog 2013. godine, na adresu Općine Lovas, Lovas, A. Starčevića 5.
5. Primjedbe i prijedlozi koji nisu čitko napisani, potpisani i dostavljeni u roku neće se uzeti u obzir u pripremi izvješća o javnoj raspravi.

Načelnica Općine Lovas
Tanja Paša, dipl. novinar

18. LISTOPADA – DAN PREPUN TUGE I SJEĆANJA

Nedjelja, 20. Listopad 2013. 22:06 Tanja Paša

18. listopada, kada se i službeno obilježava Dan stradanja mještana Općine Lovas u velikosrpskoj agresiji, brojni Lovasčani, Opatovčani i njihovi gosti, okupili su se u dvorištu mehaničke radionice PZ „Lovas“ još jednom odati dužnu počast svim žrtvama. Upravo toga dana obilježena je i 22. obljetnica jednog od najtragičnijih i najokrutnijih zločina u kojem su jugovojška i četnici natjerali skupinu od 51 lovaskog Hrvata na čišćenje minskog polja. Tom prigodom poginula je 21 osoba, a 14 ih je ranjeno pa je, njima u spomen i uz duboko poštovanje, obavljena pobožnost Križnoga puta, predvođena lovaskim župnikom, vič. Željkom Grigićem. Križni put molio se istim putem kojim su prošli stradali Lovasčani, od dvorišta strojne radionice, ulicama Lovasa, do spomen područja „minskoga polja“. Na tom krancem odredistu, vijence su položila i svijeće zapalila izaslanstva Općine Lovas, Općinskog odbora HDZ-a, Vukovarsko-srijemske županije, udruge „Vukovarske majke“, udruge „Žene u crnom“ iz Beograda, kao i obitelji stradalnika. Nakon toga, u župnoj crkvi sv. Mihaela arkandela, služena je sv. Misa zadušnica, na kojoj su još jednom pročitana imena svih 89 ubijenih i poginulih mještana Općine Lovas kao i jedne nestale osobe.



MOLITVENO BDIJENJE

Nedjelja, 20. Listopad 2013. 21:57 Tanja Paša

17. listopada, noć uoči 22. tragične obljetnice stradanja Lovasčana natjeralih na minsko polje, mještani Lovasa okupili su se na molitvenom bdijenju u dvorištu strojne radionice PZ „Lovas“. Predvođeni vič. Vrančićem, molili su se za duše svih onih koji su stradali u tom, ali i svim drugim okrutnim zločinima počinjenim od strane velikosrpskog agresora za vrijeme Domovinskog rata na području Općine Lovas. Strojna radionica PZ „Lovas“ bila je samo jedno od mučilišta, odnosno

Dobrodošli u Ministarstvo graditeljstva i prostornog uređenja

Stranica 1 od 3



MINISTARSTVO GRADITELJSTVA I PROSTORNOGA UREĐENJA

NASLOVNICA

NOVOSTI I NAJAVE

O NAMA

PROSTORNO UREĐENJE

Savjet prostornog uređenja Države

Zavod za prostorno planiranje

Prostorni planovi

Informacije o javnim raspravama

22.10.2013. - Informacija o javnoj raspravi o prijedlogu Ciljnih izmjena i dopuna Prostornog plana uređenja Općine Lovas, Vukovarsko-srijemska županija

22.10.2013. - Informacija o ponovnoj javnoj raspravi o prijedlogu Ciljnih izmjena i dopuna Prostornog plana uređenja Općine Lastovo

22.10.2013. - Informacija o javnoj raspravi o prijedlogu Izmjene i dopune Prostornog plana uređenja Općine Kistanje-1

21.10.2013. - Informacija o ponovnoj javnoj raspravi o prijedlogu Urbanističkog plana uređenja Grijevac I, Splitsko-dalmatinska županija

21.10.2013. - Informacija o ponovnoj javnoj raspravi o prijedlogu Urbanističkog plana uređenja Grijevac II, Splitsko-dalmatinska županija

21.10.2013. - Informacija o javnoj raspravi o prijedlozima Izmjena i dopuna Prostornog plana uređenja Grada Pule i Izmjena i dopuna Generalnog urbanističkog plana Grada Pule

18.10.2013. - Informacija o javnoj raspravi o prijedlogu Urbanističkog plana uređenja naselja "Veiko Brdo 1", Grad Makarska

18.10.2013. - Informacija o javnoj raspravi o prijedlogu Izmjena i dopuna Prostornog plana uređenja Grada Nova Gradiska, Brodsko-posavska županija

17.10.2013. - Informacija o javnoj raspravi o prijedlogu Izmjena i dopuna Detaljnog plana uređenja "Centar" Oranovica, Virovitičko-podravska županija

16.10.2013. - Informacija o javnoj raspravi o prijedlogu ciljnih izmjena i dopuna Urbanističkog plana uređenja "Srebreno I", Općina Župa Dubrovačka

14.10.2013. - Informacija o javnoj raspravi o prijedlogu III. Izmjena i dopuna Prostornog plana Općine Radoboj, Krapinsko-zagorska županija

07.10.2013. - Informacija o ponovnoj javnoj raspravi o Prijedlogu Urbanističkog plana uređenja vikend naselja "Kupjak", Primorsko-goranska županija

04.10.2013. - Informacija o drugoj ponovnoj javnoj raspravi o Prijedlogu Detaljnog plana uređenja naselja uz Jablaničku ulicu u Osijeku

04.10.2013. - Informacija o javnoj raspravi o Izmjena i dopuna Prostornog plana uređenja Općine Koprivnički Bregi, Koprivničko-križevačka županija

04.10.2013. - Informacija o javnoj raspravi o Prijedlogu II. Izmjena i dopuna Prostornog plana uređenja Grada Pazina

03.10.2013. - Informacija o javnoj raspravi o prijedlogu (ciljnih) II. izmjena i dopuna Prostornog plana uređenja Grada Vodica

02.10.2013. - Informacija o javnoj raspravi o prijedlogu ciljnih Izmjena i dopuna Prostornog plana uređenja Općine Staro Petrovo Selo - 2. izmjene i dopune, Brodsko-posavska županija

PROSTORNO UREĐENJE ▶ Prostorni planovi ▶ Informacije o javnim raspravama ▶

Informacije o javnim raspravama

Temeljem odredbi Zakona o prostornom uređenju i gradnji (Narodne novine 76/07, 38/09, 55/11, 90/11, 50/12) nositelj izrade prostornih planova dužan je objaviti informaciju o javnoj raspravi o prijedlogu prostornog plana i na web stranici Ministarstva graditeljstva i prostornog uređenja.

Obavijest o javnoj raspravi mora sadržavati: mjesto, datum početka i trajanje javnog uvida, mjesto i datum jednog ili više javnih izlaganja te rok u kojem se nositelji izrade dostavljaju pisana očitovanja, mišljenja, prijedlozi i primjedbe na prijedlog prostornog plana. Dostavljaju se najmanje osam dana prije početka javne rasprave na adresu elektroničke pošte: web@mgipu.hr

Informacije o javnim raspravama:

- ▶ 22.10.2013. - Informacija o Javnoj raspravi o prijedlogu II. Izmjena i dopuna Prostornog plana uređenja Općine Lovas, Vukovarsko-srijemska županija
- ▶ 22.10.2013. - Informacija o ponovnoj javnoj raspravi o prijedlogu Ciljnih izmjena i dopuna Prostornog plana uređenja Općine Lastovo
- ▶ 22.10.2013. - Informacija o javnoj raspravi o prijedlogu Izmjene i dopune Prostornog plana uređenja Općine Kistanje-1
- ▶ 21.10.2013. - Informacija o ponovnoj javnoj raspravi o prijedlogu Urbanističkog plana uređenja Grijevac I, Splitsko-dalmatinska županija
- ▶ 21.10.2013. - Informacija o ponovnoj javnoj raspravi o prijedlogu Urbanističkog plana uređenja Grijevac II, Splitsko-dalmatinska županija
- ▶ 21.10.2013. - Informacija o javnoj raspravi o prijedlozima Izmjena i dopuna Prostornog plana uređenja Grada Pule i Izmjena i dopuna Generalnog urbanističkog plana Grada Pule
- ▶ 18.10.2013. - Informacija o javnoj raspravi o prijedlogu Urbanističkog plana uređenja naselja "Veiko Brdo 1", Grad Makarska
- ▶ 18.10.2013. - Informacija o javnoj raspravi o prijedlogu Izmjena i dopuna Prostornog plana uređenja Grada Nova Gradiska, Brodsko-posavska županija
- ▶ 17.10.2013. - Informacije o javnoj raspravi o prijedlogu Izmjena i dopune Detaljnog plana uređenja "Centar" Oranovica, Virovitičko-podravska županija
- ▶ 16.10.2013. - Informacija o javnoj raspravi o prijedlogu ciljnih Izmjena i dopuna Urbanističkog plana uređenja "Srebreno I", Općina Župa Dubrovačka
- ▶ 14.10.2013. - Informacija o javnoj raspravi o prijedlogu III. Izmjena i dopuna Prostornog plana Općine Radoboj, Krapinsko-zagorska županija
- ▶ 07.10.2013. - Informacija o ponovnoj javnoj raspravi o Prijedlogu Urbanističkog plana uređenja vikend naselja "Kupjak", Primorsko-goranska županija
- ▶ 04.10.2013. - Informacija o drugoj ponovnoj javnoj raspravi o Prijedlogu Detaljnog plana uređenja naselja uz Jablaničku ulicu u Osijeku
- ▶ 04.10.2013. - Informacija o javnoj raspravi o Prijedlogu Izmjena i dopuna Prostornog plana uređenja Grada Pazina
- ▶ 03.10.2013. - Informacija o javnoj raspravi o prijedlogu (ciljnih) II. Izmjena i dopuna Prostornog plana uređenja Grada Vodica
- ▶ 02.10.2013. - Informacija o javnoj raspravi o prijedlogu ciljnih Izmjena i dopune, Brodsko-posavska županija
- ▶ 30.09.2013. - Informacija o javnoj raspravi o prijedlogu Izmjena i dopuna Prostornog plana uređenja Općine Gornja Rijeka
- ▶ 30.09.2013. - Informacija o ponovnoj javnoj raspravi o prijedlogu Urbanističkog plana uređenja građevinskog područja ugostiteljsko-turističke namjene Brda u Općini Tar-Vabriga-Torre-Abrega
- ▶ 26.09.2013. - ISPRAVAK informacije o ponovnoj javnoj raspravi o prijedlogu Urbanističkog plana uređenja ugostiteljsko - turističke zone "Rasovica - Pod Forča" u Kuklji UPU br. 14
- ▶ 25.09.2013. - Informacija o ponovnoj javnoj raspravi o prijedlogu Urbanističkog plana uređenja ugostiteljsko-turističke zone "Rasovica-Pod Forča" u Kuklji
- ▶ 25.09.2013. - Informacija o javnoj raspravi o prijedlogu Urbanističkog plana uređenja područja povjesne jezgre (Zona B), Grad Bjelovar
- ▶ 25.09.2013. - Informacija o javnoj raspravi o prijedlogu Detaljnog plana uređenja južna luka Sveta Katarina u Rovinju-Rovigno
- ▶ 16.09.2013. - Informacija o ponovnoj javnoj raspravi o konačnom prijedlogu Odluke o donošenju Urbanističkog plana uređenja Müllerov breg, Grad Zagreb
- ▶ 13.09.2013. - Informacija o javnoj raspravi o Prijedlogu urbanističkog plana uređenja 2 Minhotići - dio Diraki (NA 11-3), Općina Matulji

Espiši stranici

TRAŽI

ENGLISH

Pripočnja

Kontakti

Prenosimo

Linkovi

HR, EU.
01|07|2013

Energetsko certificiranje zgrada
0800 232 333
besplatni info telefon

IBAN HR3110010051700029633
Račun za uplatu izdatke za održavanje nezakonito izgrađene zgrade u prostoru

ARHITEKTONSKE POLITIKE

ENERGETSKO certificiranje zgrada
ENERGETSKA UČINKOVITOST

KONTAKTNA TOČKA ZA GRAĐEVNE PROJEKTOVE
PROSTORNI PLANOVI na javnoj raspravi

SUGLASNOSTI za obavljane djelatnosti gradnje
STRUČNI ISPITI za obavljanje poslova prostornog uređenja i graditeljstva

ZAKON O POSTUPAKU IZVJEŠTAJA GRADNJE radu potčinjena ulaganja
ZAKON o prostornom uređenju i gradnji

VODIČ ZA značajne investicije
VODIČ KROZ GRADNJU

<http://www.mgipu.hr/default.aspx?id=11266>

24.10.2013.

OPĆINA LOVAS AKTI OPĆINSKOG NAČELNIKA

Na temelju članka 86. Zakona o prostornom uređenju i gradnji („Narodne novine“ Republike Hrvatska, broj 76/07, 38/09, 55/11, 90/11 i 50/12) i Odluke o izradi II. Izmjena i dopuna Prostornog plana uređenja Općine Lovas („Službeni vjesnik“ Vukovarsko-srijemske županije, broj 05/12, 16/12), Općinska načelnica Općine Lovas

OBJAVLJUJE JAVNU RASPRAVU

O prijedlogu II. Izmjena i dopuna Prostornog plana uređenja Općine Lovas

1. Javna rasprava o prijedlogu II. Izmjena i dopuna Prostornog plana uređenja Općine Lovas trajati će od 04. studenog do 11. studenog 2013. godine. Za vrijeme trajanja javne rasprave za sve zainteresirane osobe osiguran je javni uvid u prijedlog II. Izmjena i dopuna Prostornog plana uređenja Općine Lovas u prostorijama Općinske vijećnice Općine Lovas svaki radni dan od 09,00 do 14,00 sati.

Na javnom uvidu izloženi su tekstualni i grafički dijelovi te Sažetak za javnost Plana.

2. U vrijeme trajanja javne rasprave organizira se javno izlaganje za građanstvo i udruge građana, mjesne odbore, predstavnike nadležnih državnih tijela i tijela jedinica lokalne i područne (regionalne) samouprave, pravne osobe s javnim ovlastima i ostala stručna tijela koje će se održati 08. studenog 2013. godine u 13,00 sati u općinskoj vijećnici Općine Lovas.

3. Poziv za sudjelovanje u javnoj raspravi uputit će se nadležnim tijelima i osobama određenim posebnim propisima.

4. Primjedbe i prijedlozi na prijedlog II. Izmjena i dopuna Prostornog plana uređenja Općine Lovas mogu se za vrijeme trajanja javne rasprave upisati i Knjigu primjedbi koja je izložena uz prijedlog Plana, predati u pisanom obliku preko urudžbenog zapisnika ili poštom zaključno s danom 11. studenog 2013. godine, na adresu Općine Lovas, Lovas, A. Starčevića 5.

5. Primjedbe i prijedlozi koji nisu čitko napisani, potpisani i dostavljeni u roku neće se uzeti u obzir u pripremi izvješća o javnoj raspravi.

KLASA: 350-02/13-01/2
URBROJ: 2196/05-13-34
Lovas, 21. listopada 2013. godine

OPĆINSKA NAČELNICA
Tanja Paša, dipl. novinar

Na temelju članka 84. Zakona o prostornom uređenju i gradnji („Narodne novine“, broj 76/07, 38/09, 55/11 i 90/11) i članka 50. Statuta Općine Lovas („Službeni vjesnik“ Vukovarsko-srijemske županije, broj 05/13.), dana 21. listopada 2013. godine, Općinska načelnica donosi sljedeći

ZAKLJUČAK

o utvrđivanju Prijedloga II. Izmjena i dopuna Prostornog plana uređenja Općine Lovas

Članak 1.

Utvrđuje se Prijedlog II. Izmjena i dopuna Prostornog plana uređenja Općine Lovas (u daljnjem tekstu: Prijedlog Izmjena i dopuna plana).

Prijedlog Izmjena i dopuna Prostornog plana sadrži tekstualni i grafički dio Plana te Sažetak za javnost.

Članak 2.

Prijedlog Izmjena i dopuna plana se upućuje u javnu raspravu. Javna rasprava s javnim uvidom trajat će osam (8) dana u vremenu od 04. studenog do 11. studenog 2013. godine.

Članak 3.

Prijedlog Izmjena i dopuna plana (tekstualni i grafički dio) bit će izložen u općinskoj vijećnici Općine Lovas svakim danom od 09,00 do 14,00 sati.

Članak 4.

Tijekom trajanja javne rasprave bit će organizirano javno izlaganje Prijedloga Izmjena i dopuna plana u općinskoj vijećnici Općine Lovas dana 08. studenog 2013. godine u 13,00 sati.

Članak 5.

Pisana očitovanja, prijedlozi i primjedbe na Prijedlog Izmjena i dopuna plana mogu se dostaviti Jedinstvenom upravnom odjelu Općine Lovas najkasnije po isteku roka javne rasprave, odnosno do 11. studenog 2013. godine.

Članak 6.

Općinska načelnica Općine Lovas se obvezuje:

- U roku od osam (8) dana po donošenju ovog Zaključka, o njegovom sadržaju i trajanju javne rasprave izvijestiti sredstva javnog priopćivanja (novine i/ili radio).

Obavijest o javnoj raspravi mora se objaviti najkasnije osam (8) dana prije početka javne rasprave.

- Uputiti posebnu pisanu obavijest o donošenju ovog Zaključka s pozivom na javno izlaganje tijelima opisanim u članku 87. Zakona.



REPUBLIKA HRVATSKA
VUKOVARSKO-SRIJEMSKA ŽUPANIJA
OPĆINA LOVAS
OPĆINSKI NAČELNIK
Klasa: 350-02/13-01/2
Ur. broj: 2196/05-13-34
U Lovasu, 21. listopada 2013.

oglasna ploča
i objava u
Službenom vjesniku
VSŽ br. 18/13
(24.10.2013.)

Na temelju članka 86. Zakona o prostornom uređenju i gradnji („NN“ br. 76/07, 38/09, 55/11, 90/11 i 50/12) i Odluke o izradi II. Izmjena i dopuna Prostornog plana uređenja Općine Lovas („Službeni vjesnik“ Vukovarsko-srijemske županije br. 05/12, 16/12), Općinska načelnica Općine Lovas

OBJAVLJUJE JAVNU RASPRAVU

O prijedlogu II. Izmjena i dopuna Prostornog plana uređenja Općine Lovas

1. Javna rasprava o prijedlogu II. Izmjena i dopuna Prostornog plana uređenja Općine Lovas trajati će od 04. studenog do 11. studenog 2013. godine. Za vrijeme trajanja javne rasprave za sve zainteresirane osobe osiguran je javni uvid u prijedlog II. Izmjena i dopuna Prostornog plana uređenja Općine Lovas u prostorijama Općinske vijećnice Općine Lovas svaki radni dan od 09,00 do 14,00 sati.
Na javnom uvidu izloženi su tekstualni i grafički dijelovi te Sažetak za javnost Plana.
2. U vrijeme trajanja javne rasprave organizira se javno izlaganje za građanstvo i udruge građana, mjesne odbore, predstavnike nadležnih državnih tijela i tijela jedinica lokalne i područne (regionalne) samouprave, pravne osobe s javnim ovlastima i ostala stručna tijela koje će se održati 08. studenog 2013. godine u 13,00 sati u općinskoj vijećnici Općine Lovas.
3. Poziv za sudjelovanje u javnoj raspravi uputit će se nadležnim tijelima i osobama određenim posebnim propisima.

4. Primjedbe i prijedlozi na prijedlog II. Izmjena i dopuna Prostornog plana uređenja Općine Lovas mogu se za vrijeme trajanja javne rasprave upisati i Knjigu primjedbi koja je izložena uz prijedlog Plana, predati u pisanom obliku preko urudžbenog zapisnika ili poštom zaključno s danom 11. studenog 2013. godine, na adresu Općine Lovas, Lovas, A. Starčevića 5.
5. Primjedbe i prijedlozi koji nisu čitko napisani, potpisani i dostavljeni u roku neće se uzeti u obzir u pripremi izvješća o javnoj raspravi.

Načelnica Općine Lovas
Tanja Paša, dipl. novinar



KNJIGA PRIMJEDBI

II. IZMJENE I DOPUNE PROSTORNOG PLANA UREĐENJA OPĆINE LOVAS

BOŽENA PAVLEK GOUBOC

11.11.2013.

ispred:

email: bozena.pavlek@plinacov.hr

tel: 099/319 59 62, 01/6301-600

PLINACEO d.o.o.

Savska cesta 88^a

10.000 Zagreb

Poštovani,

Ovim putem Vas obavještavamo da, na području Općine Lovas, Plinacoo d.o.o. planira izgradnju novog plinovoda Sotin-Bacsko Novo Selo kao spoj sa međunarodnim plinovodnim sustavom (odvojak južnog tloa). U kolovozu 2013. godine sastavili smo se za potrebe izrade ciljanih Izjereni i dopuna PP Vukovarske - snijemke Zupanje, te čekamo njihovo prihvaćanje.

Shodno tome potrebno je kod izrade sljedećih IJD PPlu Lovas uzeti u obzir planirani plinovod i uskladiti se sa PPSŽ.

Plinovod se planira položiti u sjevernom dijelu Općine, a kako je to pretežito podjopuredu zemljište (podmjeje), izgradnja plinovoda neće bitno utjecati na rast i razvoj stanovništva, odnosno građevinskog podnežja.

Prostorni planirani plinovoda dostaviti ćemo naknadno na uvid.

Lijep pozdrav,

BPK

Zaključno s danom 11. studeni 2013. godine
primjedbe su dostavili:

PLINACRO d.o.o., Savska cesta 88A, Zagreb.





REPUBLIKA HRVATSKA
VUKOVARSKO-SRIJEMSKA ŽUPANIJA
OPĆINA LOVAS
OPĆINSKI NAČELNIK
Klasa: 350-02/13-01/2
Ur. broj: 2196/05-13-35
U Lovasu, 22. listopada 2013. godine

PREDMET: II. Izmjene i dopune Prostornog plana uređenja Općine Lovas
(Prijedlog) – Poziv na javnu raspravu, dostavlja se

Sukladno članku 86. Zakona o prostornom uređenju i gradnji („Narodne novine“ broj 76/07, 38/09, 55/11, 90/11 i 50/12), Općina Lovas zakazuje javnu raspravu o prijedlogu II. Izmjena i dopuna Prostornog plana uređenja Općine Lovas.

Vrijeme trajanja javne rasprave je od 04. studenog 2013. godine do 11. studenog 2013. godine, a javno izlaganje održati će se 08. studenog 2013. godine u 13,00 sati u općinskoj vijećnici Općine Lovas.

Primjedbe i prijedlozi na prijedlog II. Izmjena i dopuna Prostornog plana uređenja Općine Lovas mogu se dati u Knjigu primjedbi koja je izložena uz prijedlog Plana, za vrijeme javnog izlaganja, predati u pisanom obliku preko urudžbenog zapisnika ili poštom zaključno s danom 11. studenim 2013. godine na adresu Općine Lovas, Lovas, A. Starčevića 5.

U prilogu poziva dostavljamo Vam prijedlog II. Izmjena i dopuna Prostornog plana uređenja Općine Lovas na CD-u.

S poštovanjem,

Načelnica Općine Lovas
Tanja Paša, dipl. novinar



Dostaviti:

1. REPUBLIKA HRVATSKA
MINISTARSTVO KULTURE
Uprava za zaštitu kulturne baštine
Konzervatorski odjel u Vukovaru
Olajnica 19
32000 VUKOVAR
2. REPUBLIKA HRVATSKA
MINISTARSTVO ZAŠTITE OKOLIŠA I PRIRODE
Uprava za zaštitu prirode
Ulica Republike Austrije 14
10000 ZAGREB
3. REPUBLIKA HRVATSKA
MINISTARSTVO OBRANE
Služba za nekretnine, graditeljstvo i zaštitu okoliša
Sarajevska cesta 7
10000 ZAGREB
4. REPUBLIKA HRVATSKA
MINISTARSTVO POLJOPRIVREDE
Uprava za poljoprivredno zemljište
Ulica grada Vukovara 78
10000 ZAGREB
5. REPUBLIKA HRVATSKA
MINISTARSTVO POLJOPRIVREDE
Uprava šumarstva, lovstva i drvne industrije
Ulica grada Vukovara 78
10000 ZAGREB
6. REPUBLIKA HRVATSKA
MINISTARSTVO POLJOPRIVREDE
Uprava vodnoga gospodarstva
Ulica grada Vukovara 78
10000 ZAGREB
7. REPUBLIKA HRVATSKA
MINISTARSTVO GRADITELJSTVA I PROSTORNOG UREĐENJA
Ulica Republike Austrije 20
10000 ZAGREB
8. URED DRŽAVNE UPRAVE U VUKOVARSKO-SRIJEMSKOJ ŽUPANIJI
Služba za gospodarstvo
Odsjek za poljoprivredu, šumarstvo i vodno gospodarstvo
Županijska 11
32000 VUKOVAR

9. MUP, Policijska uprava Vukovarsko-srijemska,
Protupožarni odjel
Glagoljaška 27b
32100 VINKOVCI
10. SUSJEDNE JEDINICE LOKALNE SAMOUPRAVE:
 - GRAD VUKOVAR
 - GRAD ILOK
 - OPĆINA TOMPIJEVCI
 - OPĆINA TOVARNIK
11. HRVATSKA AGENCIJA ZA POŠTU I ELEKTRONIČKE KOMUNIKACIJE
Jurišićeva 13
10000 ZAGREB
12. HT-HRVATSKE TELEKOMUNIKACIJE d.d.
T-com
Palmotićeve 82
10000 ZAGREB
13. OT-OPTIMA TELEKOM d.o.o.
Regija Istok
Lorenza Jägera 2
31000 OSIJEK
14. T-MOBILE HRVATSKA d.o.o.
Sektor za planiranje i razvoj sustava
Ulica grada Vukovara 23
10000 ZAGREB
15. VIPNET d.o.o.
Odjel izgradnje
Ulica Hrvatske Republike 43
31000 OSIJEK
16. TELE 2 d.o.o.
Ulica grada Vukovara 269D
10000 ZAGREB
17. HEP-OPERATOR PRIJENOSNOG SUSTAVA d.o.o.
Prijenosno područje Osijek
Šetalište kardinala F. Šepera 1a
31000 OSIJEK
18. HEP-OPERATOR DISTRIBUCIJSKOG SUSTAVA d.o.o.
Elektra Vinkovci
Kralja Zvonimira 96
32100 VINKOVCI
19. PLINARA ISTOČNE SLAVONIJE
Ohridska 17
32100 VINKOVCI

20. PLINACRO d.o.o. Zagreb
Savska cesta 88a
10000 ZAGREB
21. INA-INDUSTRIJA NAFTE d.d.,
SD Istraživanje i proizvodnja nafte i plina
Šubičeva 29
10000 ZAGREB
22. INA-INDUSTRIJA NAFTE d.d.
Sektor proizvodnje nafte i plina
Okrug Slavonija
Ohridska 17
32100 VINKOVCI
23. JANAF
Miramarska 24
10000 ZAGREB
24. HRVATSKE CESTE d.o.o.
Odjel za studije i projekte
Vončinina 3
10000 ZAGREB
25. UPRAVA ZA CESTE VUKOVARSKO-SRIJEMSKJE ŽUPANIJE
Glagoljaška 4
32100 VINKOVCI
26. AGENCIJA ZA VODNE PUTOVE
Parobrodarska 5
32000 VUKOVAR
27. HRVATSKE VODE ZAGREB
VGO za vodno područje sliva Save, Zagreb
VGI "Biđ-Bosut" Vinkovci
J. Kozarca 28
32100 VINKOVCI
28. HRVATSKE VODE ZAGREB
Ulica grada Vukovara 220
10000 ZAGREB
29. HRVATSKE VODE ZAGREB
VGO za vodno područje sliva Drave i Dunava Osijek
Splavarska 2a
31000 OSIJEK
30. VINKOVAČKI VODOVOD I KANALIZACIJA, d.o.o.
Dragutina Žanića-Karle 47a
32100 VINKOVCI
31. KOMUNALIJE
Julija Benešića 49
32236 ILOK

32. ZAVOD ZA PROSTORNO UREĐENJE
VUKOVARSKO-SRIJEMSKJE ŽUPANIJE
Glagoljaška 27
32100 VINKOVCI

33. VUKOVARSKO-SRIJEMSKJA ŽUPANIJA
Upravni odjel za prostorno uređenje, graditeljstvo i zaštitu okoliša
Županijska 9
32000 VUKOVAR

34. UPRAVA ŠUMA PODRUŽNICA VINKOVCI
Kralja Zvonimira 1
32100 VINKOVCI

**HAKOM**

KLASA: 350-05/13-01/95
URBROJ: 376-10/SV-13-6 (JŠ)
Zagreb, 29. listopada 2013. god.

Republika Hrvatska
Vukovarsko-Srijemska županija
Općina Lovas
Jedinstveni upravni odjel
Ante Starčevića 5
32237 Lovas

PREDMET: OPĆINA LOVAS
II. IZMJENE I DOPUNE PPUO LOVAS
-mišljenje o usklađenosti konačnog prijedloga plana s utvrđenim
zahtjevima iz članka 79. ZOPUG

Veza: Vaš dopis KLASA: 350-02/13-01/2, URBROJ: 2196/05-13-35, od 22. listopada 2013.

Vašim dopisom od ove Agencije zatražili ste da vam na osnovu čl. 94. Zakona o prostornom uređenju i gradnji i čl. 25. st. (3) Zakona o elektroničkim komunikacijama (NN br. 73/2008, 90/2011, 133/12 i 80/13) izda mišljenje na konačni prijedlog II. IZMJENE I DOPUNE PPUO LOVAS.

Uvidom u dostavljeni konačni prijedlog II. IZMJENE I DOPUNE PPUO LOVAS **potvrđujemo da je isti usklađen s našim zahtjevima.**

S poštovanjem,

HRVATSKA AGENCIJA ZA POŠTU
I ELEKTRONIČKE KOMUNIKACIJE
Roberta Frangeša Mihanovića 9
3 Z A G R E B

RAVNATELJ

u.z. Velimir Štefek
mr.sc. Mario Weber

Dostaviti: Naslovu preporučeno

REPUBLIKA HRVATSKA
VUKOVARSKO-SRIJEMSKA ŽUPANIJA
2188/16 OPĆINA LOVAS - L O V A S

Primljeno: 04.11.2013			
Org. jed.	B r o j	Prilog	Vrijednost
	137		



REPUBLIKA HRVATSKA
MINISTARSTVO OBRANE
ZAGREB

UPRAVA ZA MATERIJALNE RESURSE
SEKTOR ZA NEKRETNINE, GRADITELJSTVO
I ZAŠTITU OKOLIŠA
Služba za graditeljstvo i zaštitu okoliša

KLASA: 350-02/13-01/47
URBROJ: 512M3-020201-13-6

Zagreb, 29. listopada 2013.

VUKOVARSKO-SRIJEMSKA ŽUPANIJA
OPĆINA LOVAS
Jedinstveni upravni odjel
32237 LOVAS

PREDMET: II. Izmjene i dopune PPUO Lovas,
- očitovanje, dostavlja se

VEZA: Vaš akt: KLASA: 350-02/13-01/02, URBROJ:2196/05-13-35
od 22. listopada 2013.

Aktom iz veze predmeta dostavljena je obavijest o održavanju javne rasprave o prijedlogu II. Izmjena i dopuna Prostornog plana uređenja Općine Lovas.

Temeljem odredbi članka 92. Zakona o obrani (N.N. broj 73/2013) i Pravilnika o zaštitnim i sigurnosnim zonama vojnih objekata (N.N. broj 175/03), obavještavamo vas da nemamo primjedbi na prijedlog II. Izmjena i dopuna Prostornog plana uređenja Općine Lovas. Na području obuhvata predmetnog plana nema zona posebne namjene niti drugih zahtjeva od važnosti za obranu koje je potrebno ugraditi tijekom izrade II. Izmjena i dopuna Prostornog plana uređenja Općine Lovas.

SZ

J. Anić

S poštovanjem,



VODITELJ SLUŽBE

Velimir Anić
Velimir Anić, dipl. ing. geod.

Dostaviti:
- naslovu
- pismohrana, ovdje

REPUBLIKA HRVATSKA
VUKOVARSKO-SRIJEMSKA ŽUPANIJA
2189/16 OPĆINA LOVAS = L O V A S

Primljeno: 04. 11. 2013.			
Org. jed.	Broj	Prilog	Vrijednost
	138		



INDUSTRIJA NAFTE, d. d.

SD ISTRAŽIVANJE I PROIZVODNJA NAFTE I PLINA
Sektor podrške istraživanju i proizvodnji

Avenija Većeslava Holjevca 10
10020 Zagreb

Tel: 385 1 645 0558
Fax: 385 1 645 2522

Naš znak - Re: 50684776/28-10-13/1295-374/BK

Datum - Date: 04.11.2013.

REPUBLIKA HRVATSKA
VUKOVARSKO-SRIJEMSKA ŽUPANIJA
Općina Lovas
Načelnica Općine Lovas

Ante Starčevića 5.
32 237 LOVAS

PREDMET: II. Izmjena i dopuna Prostornog plana uređenja Općine Lovas
- javna rasprava -

Na osnovi Vašeg dopisa Klasa: 350-02/13-01/2, Ur.broj: 2196/05-13-35 od 22.10.2013. godine, zaprimljenog u ovaj ured 28.10.2013. godine i dostavljenih materijala (II.ID PPUO Lovas - CD), a u svezi poziva na javnu raspravu o prijedlogu II. Izmjena i dopuna Prostornog plana uređenja Općine Lovas, dostavljamo Vam naše očitovanje na dostavljene materijale.

Na temelju uvida u kartografske i tekstualne prikaze prijedloga **II. Izmjena i dopuna Prostornog plana uređenja Općine Lovas**, obavještavamo Vas da INA Industrija nafte d.d., SD istraživanje i proizvodnja nafte i plina nema nikakvih primjedbi i prijedloga iz djelokruga rada poduzeća za javnu raspravu o prijedlogu **II. Izmjena i dopuna Prostornog plana uređenja Općine Lovas**.

Sretno!

Direktorica Sektora podrške istraživanju
i proizvodnji

213
Diana Projić, dipl. ing.

Dostaviti:

1. Proizvodna regija istočna Hrvatska, direktor, Dragan Cvenić, dipl.ing.;
2. Služba za odnose s državnim i lokalnom upravom za IPNP, direktor Željko Tremac, dipl.ing., ovdje.

INA, d.d.	Banka - Bank	Adresa - Address	IBAN broj - IBAN Number	Trgovački sud u Zagrebu Commercial Court in Zagreb
Avenija Većeslava Holjevca 10 10 002 Zagreb p.p. 555 Hrvatska - Croatia Telefon - Telephone +385(1)6450000 Faks - Fax +385(1)6452100	Privedna banka Zagreb d.d. Raiffeisenbank Austria d.d. Zagrebačka banka d.d. Societe Generale-Splinska banka d.d. OTP banka Hrvatska d.d. Hrvatska poštanska banka d.d. Sberbank d.d. NATIOS UniCredit Bank Austria AG BNP Paribas (Suisse) SA ING Bank NV Credit Agricole (Suisse) SA	Radnička cesta 50, 10000 Zagreb Petarjeva 59, 10000 Zagreb Trg bana Josipa Jelačića 10, 10000 Zagreb R. Boškovića 18, 21000 Split Domovinskog rata 3, 23000 Zadar Juršićeva 4, 10000 Zagreb Varšavska 9, 10000 Zagreb Avenue Pierre Mendes 30, 75013 Paris Schottengasse 6-8, A-1010 Wien Place de Hollande 2, Case Postale 5060 1211 Geneva 11 PO BOX 1800, 1000 BV Amsterdam 4 quai General - Guisan, CH 1204	HR92 2340 0091 1000 2290 2 HR70 2484 0081 1006 1948 3 HR92 2360 0001 1010 0550 5 HR81 2330 0031 1002 0454 6 HR96 2407 0001 1001 5214 9 HR78 2390 0011 1003 3707 6 HR75 2503 0071 1000 8218 3 FR76 3000 789999 27 021 672 000 59 AT21 1200 0528 4400 3467 (USD) CH95 0966 6001 0887 4000 2 (EUR) CH25 0966 6001 0887 4000 1 (USD) NL36 INGB 0650 7815 38 (EUR) NL23 INGB 0020 0270 90 (USD) CH36 0074 1016 2235 0000 1	MBS: 080000604 Uplaćen temeljni kapital - Paid capital stock 9.000.000,00 kn - HRK Broj izdanih dionica / Nominalna vrijednost No. of issued shares / Nominal value 10.000.000 / 900,00 kn - HRK Matični broj - Reg. No. 3586243 OIB - 27759560625 PDV identifikacijski broj / VAT identification number HR27759560625

Predsjednik i članovi Uprave / President and members of the Management Board:
Zoltán Ádori, Niko Dalić, Pali Zoltán Kara, Ivan Krestić, Davor Mayer, Péter Ristatics
Predsjednik Nadzornog odbora / President of the Supervisory Board: Siniša Petrović

REPUBLIKA HRVATSKA
VUKOVARSKO-SRIJEMSKA ŽUPANIJA
2188/16 OPĆINA LOVAS - L O V A S

Primijeno: 11.11.2013.			
Org. jed.	B r o j	Prilog	Vrijednost
	139		

**KOMUNALIJE d.o.o.**

Ilok, Julija Benešića 49

Tel: 032/827-350 ; Fax: 032/827-351

E-mail: komunalije@vu.t-com.hr

U Iloku, 11.11.2013.godine

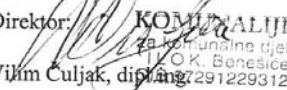
Ur.broj: 1506 /13OPĆINA LOVAS
ANTE STARČEVIĆA 5
32237 LOVAS**Predmet: II. Izmjene i dopune Prostornog plana uređenja Općine Lovas (prijedlog)**
- primjedbe, daju se

Poštovani,

Slijedom dopisa Klasa: 350-02/13-01/2, Ur.broj: 2196/05-13-35 od 22. listopada 2013. godine, dostavljamo Vam prijedlog sljedećih izmjena:

1. Na kartografskom prikazu 2.6. Odvodnja otpadnih voda i uređenje vodotoka i voda na karti dodati lokacije Precrpnih stanica otpadnih voda (3 kom)

S poštovanjem!


Direktor: **KOMUNALIJE d.o.o.**
za komunalne djelatnosti
O.K. Benešićeva 49
Vilim Culjak, diplomirani inženjer
57291229312 (1)

mb: 1319043, OIB: 57291229312, žiro-račun : 2412009-1137002629



REPUBLIKA HRVATSKA
VUKOVARSKO-SRIJEMSKA ŽUPANIJA
2188/16 OPĆINA LOVAS - L O V A S

Primljeno: 11.11.2013.			
Org. jed.	Broj	Prilog	Vrijednost
	141		



društvo s ograničenom odgovornošću

10000 Zagreb, Ljudevita Farkaša Vukotinovića 2

Uprava: mr. sc. Ivan Pavelić – predsjednik; mr. sc. Marija Vekić – član; Ivan Ištok, dipl. ing. šum. – član • Trgovački sud u Zagrebu (MBS 080251008) • MB 3631133 • OIB 69693144506 • Žiro račun broj: 2340009-1100100360 kod Privredne banke Zagreb • Temeljni kapital 1.171.670.000,00 kn, uplaćen u cijelosti • Telefon: 01/4804 111 • Telefax: 01/4804 101 • pp 148, 10002 Zagreb • web: <http://www.hrsume.hr> • e-mail: direkcija@hrsume.hr

Uprava šuma Podružnica Vinkovci, Trg bana Josipa Šokčevića 20; Vinkovci
ODJEL ZA EKOLOGIJU
Ur.broj: VK-06-13-437/06
Vinkovci, 08.studeni 2013. godine

REPUBLIKA HRVATSKA
ŽUPANIJA VUKOVARSKO-SRIJEMSKA
OPĆINA LOVAS
OPĆINSKI NAČELNIK
JEDINSTVENI UPRAVNI ODJEL
A.Starčevića 5, 32273 LOVAS

PREDMET: II. Izmjene i dopune PPUO Lovas
- dostava mišljenja

U svezi Vašeg traženja (klasa:350-02/13-01/2, ur.br.:2196/05-13-35) po gore navedenom predmetu, a nakon javne rasprave i pregleda dostavljene dokumentacije, obavještavamo Vas slijedeće:

Nisu se promijenili naši zahtjevi i prijedlozi od prošle javne rasprave dani 06. kolovoza 2013., ur.broj: VK-06-13-437/04 koje Vam dostavljamo u prilogu.

S poštovanjem,

RUKOVODITELJ ODJELA:
Perica Beuk, dipl. ing. šum.



VOĐITELJ UŠP VINKOVCI:
Zlatko Čegledi, dipl. ing. šum.

Dostaviti:

1. Odjel za ekologiju
2. Pismohrana

REPUBLIKA HRVATSKA
VUKOVARSKO-SRIJEMSKA ŽUPANIJA
2188/16 OPĆINA LOVAS - L O V A S

Primljeno: *M.M. 2013.*

Org. jed.	Broj	Prilog	Vrijednost
	<i>142</i>		



društvo s ograničenom odgovornošću

10000 Zagreb, Ljudevita Farkaša Vukotinovića 2

Uprava: mr. sc. Ivan Pavelić – predsjednik; mr. sc. Marija Vekić – član; Ivan Ištók, dipl. ing. šum. – član • Trgovački sud u Zagrebu (MBS 080251008) • MB 3631133 • OIB 69693144506 • Žiro račun broj: 2340009-1100100360 kod Privredne banke Zagreb • Temeljni kapital 1 171.670.000,00 kn, uplaćen u cijelosti • Telefon: 01/4804 111 • Telefax: 01/4804 101 • pp 148, 10002 Zagreb • web: <http://www.hrsume.hr> • e-mail: direkcija@hrsume.hr

Uprava šuma Podružnica Vinkovci, Trg bana Josipa Šokčevića 20; Vinkovci
ODJEL ZA EKOLOGIJU
Ur.broj: VK-06-13-437/04
Vinkovci, 06.kolovoza 2013. godine

REPUBLIKA HRVATSKA
ŽUPANIJA VUKOVARSKO-SRIJEMSKA
OPĆINA LOVAS
OPĆINSKI NAČELNIK
JEDINSTVENI UPRAVNI ODJEL
A.Starčevića 5, 32273 LOVAS

PREDMET: II. Izmjene i dopune PPUO Lovas
- dostava mišljenje

U svezi Vašeg traženja (klasa:350-02/13-01/2, ur.br.:2196/05-13-20) po gore navedenom predmetu, a nakon javne rasprave i pregleda dostavljene dokumentacije, obavještavam Vas slijedeće:

- nemamo primjedbi na II. Izmjene i dopune Prostornog plana uređenja Općine Lovas, te smo suglasni s istim,
- napominjemo da je potrebno za zahvate u prostoru koji su od površina Hrvatskih šuma d.o.o. na udaljenosti manjoj od 50 m, od HŠ d.o.o. temeljem čl. 37, Zakona o šumama (NN 40/05,82/06, 129/08, 80/10,124/10, 25/12 i 68/12), zatražiti posebne uvjete gradnje,
- također napominjemo da je potrebno eventualne zahvate na šumi i šumskom zemljištu izvesti u minimalnom obuhvatu.

S poštovanjem,

RUKOVODITELJ ODJELA:
Perica Beuk, dipl.ing.šum.

RUKOVODITELJ UŠP VINKOVCI:
Zlatko Čegledi, dipl.ing.šum.



Dostaviti:

1. Odjel za ekologiju
2. Pismohrana

**UPRAVA ZA CESTE****VUKOVARSKO-SRIJEMSKA ŽUPANIJE**

VINKOVCI, Glagoljaška 4, Tel: 032/331-044, 331-007 Tel/Fax:032/332-454

www.zuc-vk.hr. E-mail:zupanijska-uprava-za-ceste@vk.htnet.hr

ŽIRO RAČUN: 2340009-1110076239 MB: 1260626 OIB: 56828260771

KLASA: 350-02/13-01/05
URBROJ: 2188/1-06-03/2-13-6
VINKOVCI, 08.11.2013.g.

**REPUBLIKA HRVATSKA
VUKOVARSKO SRIJEMSKA ŽUPANIJA**

Općina Lovas
Ante Starčevića 5
32237 Lovas

Predmet: II. Ciljane Izmjene i dopune Prostornog plana uređenja Općine Lovas (Prijedlog)

Temeljem vašeg dopisa kojim nas pozivate da dostavimo mišljenje na prijedlog II. Ciljanih Izmjena i dopuna PPUO Lovas klasa: 350-02/13-01/2, ur.broj: 2196/05-13-35 od 22. listopada 2013. godine obavještavamo vas da Uprava za ceste Vukovarsko-srijemske županije nema primjedbi uz pridržavanje već izdanih smjernica klasa: 350-02/13-01/05 urbroj: 2188/1-06-03/2-13-4, od 31.srpnja 2013. godine

S šovanjem



Ravnatelj:
Senko Bošnjak, dipl.oec.

REPUBLIKA HRVATSKA
VUKOVARSKO-SRIJEMSKA ŽUPANIJA
2188/16 OPĆINA LOVAS - L O V A S

Primljeno: 11. 11. 2013.			
Org. jed.	B r o j	Prilog	Vrijednost
	143		



PLINARA ISTOČNE SLAVONIJE d.o.o. Vinkovci

Ohridska 17 · 32100 Vinkovci / Hrvatska / e-mail: pis@pis.com.hr / www.pis.com.hr
 Telefoni: direktor 032/304-335 · fax 032/304-338 · informacije 032/304-337 · hitne intervencije: 0800-304-336

U Vinkovcima, 11.11.2013. godine
 Urbroj: 1496/2013

REPUBLIKA HRVATSKA
 VUKOVARSKO-SRIJEMSKA ŽUPANIJA
 Općina Lovas
 Općinski Načelnik
 Ante Starčevića 5
 32 237 Lovas

PREDMET: II. Izmjene i dopune PPUO Lovas

Temeljem Vašeg zahtjeva: Klasa: 350-02/13-01/2; Urbroj: 2196/05-13-35 od 24.10.2013. godine i priloženih II. Izmjena i dopuna PPUO Lovas utvrdili smo sljedeće:

Postojeće stanje plinoopskrbe:

- Plinoopskrbni sustav Općine Lovas sastoji se od:
 - ✓ Visokotlačnog plinovoda Opatovac-Šarengrad-Ilok DN 150 mm,
 - ✓ Visokotlačni plinovod Negoslavci-Opatovac DN 200 mm (U održavanju Plinacro d.o.o. Zagreb)
 - ✓ Glavnih distribucijskih ST plinovoda,
 - ✓ Mjesnih ST plinovodnih mreža.
- Visokotlačnim plinovodom Opatovac-Šarengrad-Ilok DN 150 mm osigurava se plin za potrebe grada Iloka i okolnih naselja. Trenutni tlak plina u plinskoj mreži iznosi 1-4 bara.
- Glavnim distribucijskim ST plinovodima povezuju se mjesne mreže Lovas, Opatovac, a prolaze glavnim opskrbnim pravcima u samim naseljima. Tlak plina u ovim plinovodima je do 1-4 bara, a grade se unutar građevinskog područja u zelenom pojasu ulica, a izvan naselja uz trasu prometnica.
- Mjesne plinovodne mreže izgrađene su unutar građevinskih područja u zelenom pojasu ulica po potrebi s obje strane ulica. Tlak plina u mjesnim plinovodima je 1-4 bara.

Nacrtr prijedloga II. Izmjena i dopuna PPUO Lovas – smjernice i prijedlozi:

- Prilikom izgradnje čvrstih objekata i bilo kojeg zahvata iskopa ili građevinskih radova u zaštitnom pojasu plinovoda potrebno je ishoditi Posebne uvijete građenja od našeg tijela.
- Na izlazu iz naselja Opatovac na k.č. 330, 331, 332 k.o. Opatovac nalaze se plinski zaporni ventili tj. prijelazi s čeličnog na polietilenski plinovod koji su predviđeni za izgradnju RP-e Opatovac, u slučaju izgradnje bilo kakvih objekata u neposrednoj blizini predmetne lokacije potrebno to isto mjesto ograditi i zaštititi.
- Za planirana proširenja građevinskih područja potrebno je ostaviti koridore za izgradnju srednjetačne plinske mreže spajanjem na postojeću ST plinsku mrežu.
- Nazivni kapacitet razvodnih plinovoda potrebno je odrediti temeljem broja i vrste potrošača za konačnu izgrađenost objekata, te ishoditi Energetske uvijete za priključenje na distribucijski plinski sustav za svaki objekt posebno.
- U slučaju prelaska planiranih prometnica i izgradnje parkirališta preko postojećeg plinovoda potrebno je predvidjeti zaštitu tih istih plinovoda. Ukoliko se plinovod polaže ispod cesta ili vodotoka potrebno je plinovod iz PE cijevi položiti u čeličnoj zaštitnoj cijevi.
- Razmak vodovodnih, kanalizacijskih cijevi i elektro kabela mora iznositi minimalno 1 m od ST plinovoda u horizontalnom, a 0,5 m od plinovoda u vertikalnom posmaku.
- Omogućiti priključenje građevina na ulični ukopani razvod prirodnog plina podzemnim priključkom uz prilazne ceste.
- Redukcija tlaka plina sa 1-4 bara u dovodnoj plinskoj mreži na niski tlak za potrebe poslovnih građevina izvodi se uz primjenu pojedinačnih regulatora tlaka.
- Plinska mreža se po prostoru obuhvata Plana razvodi ukopanim cjevovodom u rovovima ispod nogostupa ili u zelenoj površini uz prometnice radi lakšeg interventnog i tekućeg održavanja na dubini od najmanje 1,0 m (zeleno površina), odnosno 1,2 m (ispod prometnica).

U očekivanju daljnje suradnje, s poštovanjem.

Direktor:
 Marija Ratkić, dipl.ing.

Žiro računi: ZABA IBAN: HR8423600001101337537 - PBZ IBAN: HR7223400091100200578 - HPB IBAN: HR0923900011100326678
 CROATIA BANKA IBAN: HR2924850031100256119 / Temeljni kapital u iznosu od 5.021.000,00 kuna uplaćen je u cijelosti.
 Upisana u sudski registar trgovačkog suda u Osijeku pod brojem MBS: 030066352, OIB: 16423775522/ predsjednik uprave Ratkić Marija

REPUBLIKA HRVATSKA
VUKOVARSKO-SRIJEMSKA ŽUPANIJA
2188/16 OPĆINA LOVAS - L O V A S

Primljeno: 11. 11. 2013.			
Org. jed.	B r o j	Prilog	Vrijednost
	144		

plinacro
OPERATOR PLINAKOGA TRANSPORTNOG SUSTAVA

VUKOVARSKO-SRIJEMSKA ŽUPANIJA
OPĆINA LOVAS
OPĆINSKI NAČELNIK

Ante Starčevića 5
32 237 Lovas

plinacro d.o.o. Savska 88A Zagreb
Klasa: PL-13/4296
Datum: 14-11-2013
UR. BR.: KIMB-13-2

PREDMET: II. Izmjene i dopune Prostornog plana Općine Lovas
- dostava podataka

Poštovani,

nastavno na javni uvid od 11. studenog 2013. godine i očitovanje upisano u Knjigu primjedbi za II. IiD PPUO Lovas, a po pozivu Klasa: 350-02/13-01/2; Ur.br.: 2196/05-13-35 od 22. listopada 2013. godine, dostavljamo Vam prostorni položaj planiranog plinovoda Sotin – Bačko Novo Selo na području Općine Lovas u vektorskom obliku (dwg format).

S poštovanjem,

Direktorica Sektora korporativnog
upravljanja

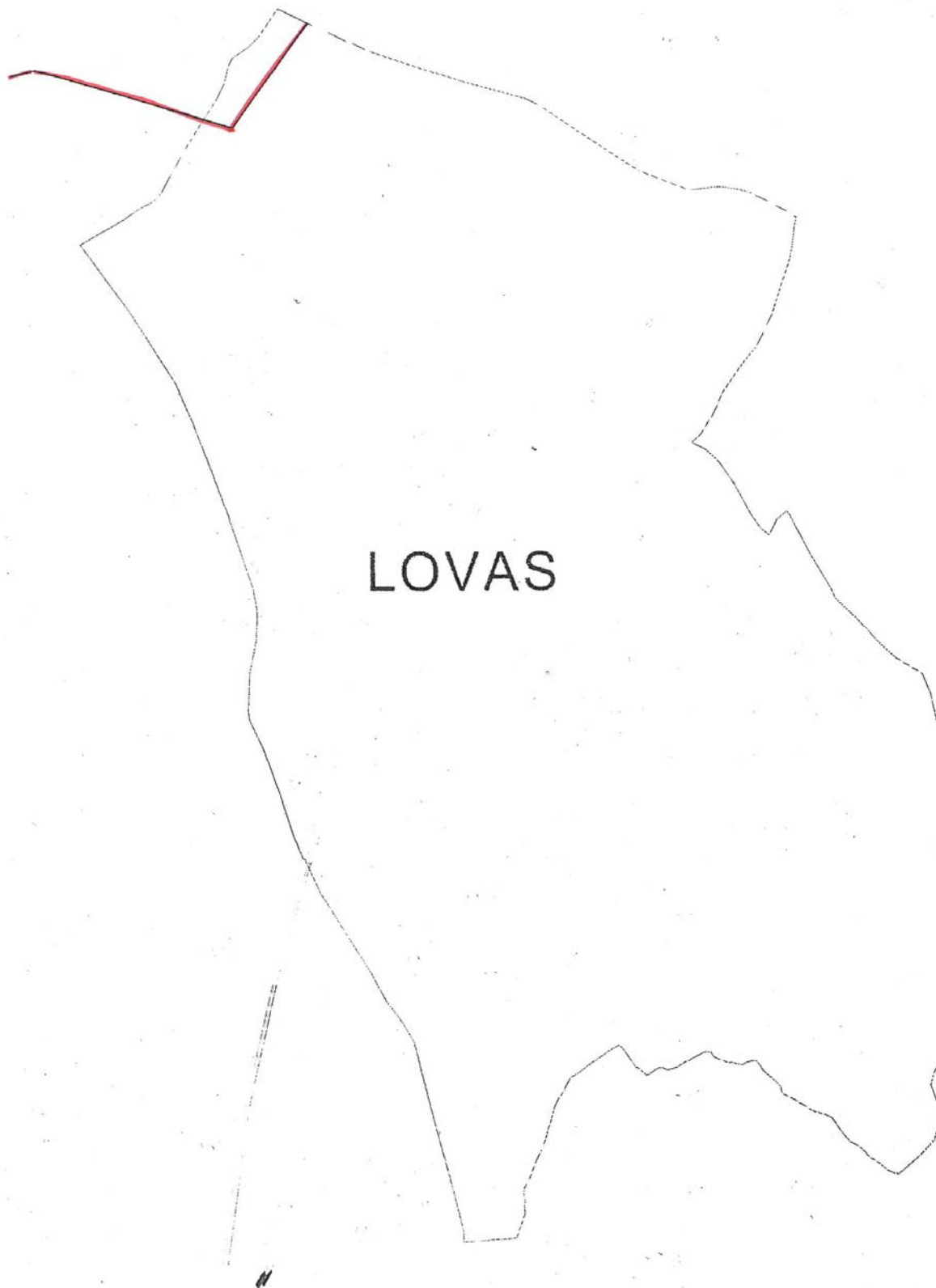
Jasna Vrbanić, dipl. iur.

prilog: CD sa podacima (kao u tekstu)

PLINACRO D.O.O., SAVSKA 88A • 10 000 ZAGREB • HRVATSKA
(TEL) +385 1 6301777 • (FAX) +385 1 6301724
UPISANO U SUDSKI REGISTAR TRGOVAČKOG SUDA U ZAGREBU
POD MBS: 080304171; OIB 69401829750;
ŽIRO-RAČUN KOD PRIVREDNE BANKE ZAGREB D.D. BROJ: 2340009-1100225794;
IBAN: HR8323400091100225794; SWIFT: PBZGHR2X
UPRAVA: MARIN ZOVKO, RADOVAN CVEK, RATIMIR OREŠKOVIĆ
PLINACRO@PLINACRO.HR

REPUBLIKA HRVATSKA
VUKOVARSKO-SRIJEMSKA ŽUPANIJA
2186/16 OPĆINA LOVAS - L O V A S

Primljeno: 18.11.2013.			
Org. jed.	B r o j	Prilog	Vrijednost
	145		





REPUBLIKA HRVATSKA
MINISTARSTVO POLJOPRIVREDE

10000 Zagreb, Ul. grada Vukovara 78, P.P. 1034
Telefon: 61 06 111, Telefax: 61 09 201

KLASA: 350-02/13-01/908
URBROJ: 525-11/1233-13-2
Zagreb, 28. listopada 2013. godine



VUKOVARSKO-SRIJEMSKA ŽUPANIJA
OPĆINA LOVAS, OPĆINSKI NAČELNIK
Ante Starčevića 5, 32237 Lovas

PREDMET: II. Izmjene i dopune Prostornog plana uređenja Općine Lovas
- planske smjernice, dostavljaju se

VEZA BROJ: KLASA: 350-02/13-01/2
URBROJ: 2196/05-13-35 od 22. listopada 2013.

U svezi gore navedenog predmeta ovo Ministarstvo daje planske smjernice kako slijedi:

Šume i šumska zemljišta dobra su od interesa za Republiku Hrvatsku i ispunjavaju gospodarsku, ekološku i društvenu funkciju te imaju znatan utjecaj na kakvoću života stoga je nužno održivo gospodarenje i racionalno korištenje šumskih resursa u suradnji sa svim zainteresiranim stranama (Hrvatske šume d.o.o. i dr.) te je od nacionalnog interesa da sve zainteresirane strane i korisnici zemljišta budu odgovarajuće zastupljeni za vrijeme trajanja procesa prostornog planiranja.

U izradi dokumenata prostornog uređenja koje donosi jedinica lokalne i područne (regionalne) samouprave sudjeluje i Ured državne uprave u županiji, odnosno upravno tijelo Grada Zagreba nadležno za poslove šumarstva. (Zakon o šumama „Narodne novine“, broj 140/05, 82/06, 129/08, 89/10, 124/10, 25/12 i 68/12).

Sukladno članku 37. Zakona o šumama dokumentom prostornog uređenja u šumi ili na šumskom zemljištu može se planirati izgradnja građevina za potrebe poduzetničke zone, infrastrukture, sporta, rekreacije, lova i obrane Republike Hrvatske, vjerske i zdravstvene građevine te područje, mjesto, spomenik i obilježje u svezi povijesnih događaja i osoba, ali samo ako to zbog tehničkih ili ekonomskih uvjeta nije moguće planirati izvan šume, odnosno šumskog zemljišta.



Slijedom gore navedenog, prilikom izrade prostorno planske dokumentacije potrebno je izvršiti valorizaciju šuma i šumskog zemljišta s posebnim naglaskom na planiranje površina građevinskog područja i to:

- izdvojeno građevinsko područje izvan naselja
- izdvojeni dio građevinskog područja naselja
- neizgrađeni dio građevinskog područja, sukladno dolje navedenim smjernicama i uputama:

1. Dokumentom prostornog uređenja maksimalno štiti obraslo šumsko zemljište te zahvate planirati na neobraslom šumskom zemljištu (npr. kamenjara) i zemljištu obraslom početnim ili degradacijskim razvojnim stadijima šumskih sastojina (garizi, šibljaci).
2. Izvršiti valorizaciju na način da se izbjegavaju zahvati u sastojinama gospodarskih jednodobnih šuma (uređajni razredi hrasta lužnjaka 140 godina, hrasta kitnjaka 120 godina, obične bukve 100 godina), sastojine koje su u fazi oplodne sječe, sastojine I i II dobnog razreda, sastojine u kojima je Osnovom ili Programom propisana sanacija ili konverzija. Ukoliko se u gore navedenim sastojinama ipak planira, nastojati da se zahvati izvode u dijelovima površina navedenih sastojina koji su lošije kvalitete, slabijeg zdravstvenog stanja, smanjenog obrasta, sastojine lošijeg i smanjenog prirasta (manjeg od 2%), sastojine slabije drvene zalihe (manje od 300 m³/ha)
3. Prilikom planiranja zahvata izbjegavati usitnjavanje površina obraslih šumom na manje od 1000 m² u svrhu očuvanja stabilnosti i bioraznolikosti šumskog ekosustava.
4. Pri izradi dokumenta prostornog uređenja sukladno Zakonu o šumama valorizirati površine vezane uz gospodarske, zaštitne i šume posebne namjene (šumski sjemenski objekti, šume unutar zaštićenih područja ili prirodnih vrijednosti zaštićene na temelju propisa o zaštiti prirode i šume namijenjene znanstvenim istraživanjima, nastavi, potrebama obrane Republike Hrvatske te potrebama utvrđenim posebnim propisima)
5. U sastojinama zaštitnih šuma koje služe za zaštitu zemljišta, voda, naselja, objekata i druge imovine, dokumentom prostornog uređenja izbjegavati planiranje onih zahvata koji bi ugrozili njihovu zaštitnu ulogu.
6. Dokumentom prostornog uređenja izbjegavati promjenu namjene šuma i šumskog zemljišta ako je ono predviđeno za sadnju višegodišnjih nasada na kojima je odobreno pravo služnosti ili se planira osnivanje služnosti.
7. Prije donošenja akta o proglašenju gospodarske šume zaštitnom ili šumom posebne namjene, tijelo koje je proglašava zaštitnom ili šumom posebne namjene, dužno je pribaviti suglasnost šumoposjednika s mjerama koje ograničavaju njegova prava nad šumom, sukladno Zakonu o šumama.

Naknada na šumi i šumskom zemljištu utvrđuje se: kada se šuma i šumsko zemljište izdvoje iz šumskogopodarskog područja ako to zahtijeva opći interes, pravo na naknadu ima trgovačko društvo „Hrvatske šume“ d.o.o. Zagreb, te vlasnik ili šumoposjednik šume ili šumskog zemljišta, kada se ograničavaju prava u slučajevima proglašenja šume zaštitnom šumom, odnosno šumom s posebnom namjenom. Za zaštitne šume i šume s posebnom namjenom obračunava se naknada za ograničena prava korištenja etata. Pravilnik o utvrđivanju naknade za prenesena i ograničena prava na šumi i šumskom zemljištu („Narodne novine“, broj 105/09. i 98/11.).

8. Kod izrade prostorno planske dokumentacije, u cilju očuvanja stabilnosti šumskog ekosustava, nova eksploatacijska polja planirati vrednujući kriterije iz Uredbe o postupku i mjerilima za osnivanje prava služnosti na šumi i/ili šumskom zemljištu u vlasništvu Republike Hrvatske u svrhu eksploatacije mineralnih sirovina („Narodne novine“, broj 133/07. i 9/11.).

9. Pri prostornom planiranju izvršiti valorizaciju staništa divljih životinja kroz formirana lovišta na tom području na način da se infrastrukturnim i vodnogospodarskim sustavima ne ugrozi slobodna migracija divljači karakteristične za to područje, ne umanjiti bonitet lovišta smanjivanjem površina lovišta ispod 1000 ha ili više od 20% površine lovišta ili lovno produktivne površine.

Gore navedene smjernice i upute temelje se na načelu održivog razvoja, potrajnog gospodarenja, očuvanja stabilnosti šumskog ekosustava, ekološke prihvatljivosti i socijalne odgovornosti te im je cilj pomoći u integralnom pristupu kod prostornog planiranja i racionalnog korištenja šuma i šumskog zemljišta.

PO OVLAŠTENJU MINISTRA
NAČELNIK SEKTORA – VIŠI INSPEKTOR

mr. Domagoj Križaj, dipl. ing. šum.



U privitku: Legislativa

DOSTAVITI:

1. Naslovu,
2. U spis predmeta.

**Zakoni:**

- Zakon o šumama (NN 140/05, 82/06, 129/08, 80/10, 124/10, 25/12 i 68/12),
- Zakon o Hrvatskoj komori inženjera šumarstva i drvne tehnologije (NN 22/06)
- Zakon o šumskom reprodukcijskom materijalu (NN 75/09, 61/11 i 56/13)
- Zakon o priznavanju svojti šumskog drveća i grmlja (NN 113/03 i 33/05)
- Zakon o lovstvu (NN 140/05 i 75/09)

Uredbe:

- Uredba o postupku i mjerilima za osnivanje služnosti u šumi ili na šumskom zemljištu u vlasništvu Republike Hrvatske radi podizanja višegodišnjih nasada (NN 121/08)
- Uredba o načinu i kriterijima za davanje u zakup šumskog zemljišta u vlasništvu Republike Hrvatske (NN 108/06 i 73/09)
- Uredba o postupku i mjerilima za osnivanje služnosti u šumi ili na šumskom zemljištu u vlasništvu Republike Hrvatske u svrhu izgradnje vodovoda, kanalizacije, plinovoda, električnih vodova (NN 108/06)
- Uredba o postupku i mjerilima za osnivanje prava služnosti u šumi ili na šumskom zemljištu u vlasništvu Republike Hrvatske, u svrhu obavljanja turističke djelatnosti (NN 69/07)

Pravilnici:

- Pravilnik o uređivanju šuma (NN 111/06 i 141/08)
- Pravilnik o čuvanju šuma (NN 121/06 i 25/11)
- Pravilnik o sadržaju i načinu provođenja nacionalne inventure šumskih resursa (NN 53/06 i 137/08)
- Pravilnik o doznaci stabala, obilježavanju drvnih sortimenata, popratnici i šumskom redu (NN 116/06, 74/07, 55/09 i 25/11)
- Pravilnik o Upisniku šumoposjednika (NN 69/06 i 84/08)
- Pravilnik o vrsti šumarskih radova, minimalnim uvjetima za njihovo izvođenje te radovima koje šumoposjednici mogu izvoditi samostalno (NN 66/07, 29/08 i 4/11)
- Pravilnik o uvjetima i mjerilima za odobrenje opsega nužne doznake stabala u šumama šumoposjednika (NN 61/06, 6/08, 101/08 i 25/11)
- Pravilnik o postupku za ostvarivanje prava na sredstva iz naknade za korištenje općekorisnih funkcija šuma za izvršene radove u šumama šumoposjednika (NN 66/06 i 25/11)
- Pravilnik o načinu obračuna, obrascima i rokovima uplate naknade za korištenje općekorisnih funkcija šuma (NN 22/07 i 39/12)
- Pravilnik o utvrđivanju naknade za prenesena i ograničena prava na šumi i šumskom zemljištu (NN 105/09 i 98/11)
- Pravilnik o zaštiti šuma od požara (NN 26/03)
- Pravilnik o načinu motrenja oštećenosti šumskih ekosustava (NN 76/13)
- Pravilnik o načinu prikupljanja podataka, vođenju registra te uvjetima korištenja podataka o šumskim požarima (NN 75/13)
- Pravilnik o službenoj iskaznici i znački šumarskog inspektora (NN 1/06 i 17/07 142/12)
- Pravilnik o sadržaju i načinu polaganja stručnih ispita za ovlaštene inženjere šumarstva i drvne tehnologije (NN 74/07)
- Pravilnik o kvaliteti i deklaraciji za šumski reprodukcijski materijal (NN 68/13)
- Pravilnik o provenijencijama svojti šumskog drveća (NN 147/11 i 96/12)
- Pravilnik o uvjetima za priznavanje jednakoavljanosti šumskog reprodukcijskog materijala i državama iz kojih se može uvoziti (NN 60/13)
- Pravilnik o zabrani stavljanja na tržište određenog šumskog reprodukcijskog materijala (NN 60/13)

- Pravilnik o načinu utvrđivanja kvalitete sjemena svojti šumskog drveća (NN 147/11)
- Pravilnik o pregledu šumskog reprodukcijskog materijala koji se uvozi (NN 91/09)
- Popis šumskih svojti (NN 4/11)
- Pravilnik o načinu izrade i sadržaju Programa gospodarenja šumskim sjemenskim objektom u kategoriji "kvalificiran" ili "testiran" (NN 4/11)
- Pravilnik o uvjetima i načinu upisa u Upisnik dobavljača šumskog reprodukcijskog materijala (NN 4/11 i 58/11)
- Pravilnik o načinu rada i zadaćama Povjerenstva za šumski reprodukcijski materijal (NN 4/11 i 60/13)
- Pravilnik o obliku, sadržaju i načinu vođenja Registra šumskih sjemenskih objekata (NN 4/11)
- Pravilnik o provođenju ocjenjivanja potencijalnih šumskih sjemenskih objekata i stručnog nadzora (NN 4/11)
- Pravilnik o sadržaju, obliku i troškovima izdavanja glavne svjedodžbe (NN 4/11 i 42/11)
- Pravilnik o uvjetima i načinu upisa u upisnik dobavljača božićnih drvaca (NN 116/08 i 123/08)
- Pravilnik o postupku izdavanja informacijske isprave za šumski reprodukcijski materijal (NN 60/13)
- Pravilnik o izradi nacionalnog popisa šumskih sjemenskih objekata (NN 60/13)
- Uredba o postupku i mjerilima za osnivanje prava služnosti na šumi i/ili šumskom zemljištu u vlasništvu Republike Hrvatske u svrhu eksploatacije mineralnih sirovina (NN 133/07 i 9/11)
- Pravilnik o uvjetima i načinu upisa u Upisnik dobavljača šumskog reprodukcijskog materijala, NN 4/11, 58/11

Ostalo:

- Nacionalna šumarska politika i strategija, („Narodne novine“, broj 120/03)
- Ministarske konferencije o zaštiti šuma u Europi
- Agenda 21, UNCED i druge donijete konvencije i po svim međunarodnim propisima obvezujući akti

REPUBLIKA HRVATSKA
VUKOVARSKO-SRIJEMSKA ŽUPANIJA
2188/16 OPĆINA LOVAS - L O V A S

Primljeno: 04. 11. 2013			
Org. jed.	Broj	Prilog	Vrijednost
	136		

11/11 2013 12:15

VUPIK DD RECEPCIJA

#3972 P.001/001



U Vukovaru, 11. studenog 2013.

Sjedište 113/c
32000 Vukovar
T +385 32 456-600
F +385 32 456-602
MB 3007324
OIB 06849543412
ŽR 1 2500009-1102023224
ŽR 2 2481000-1123000570

OPĆINA LOVAS
Ante Starčevića 5
32 237

Predmet: Prostorni plan uređenja Općine Lovas


Poštovani,

u dopisu od 13. rujna 2013.g. Vupik je naveo da u svojim dugoročnim poslovnim planovima ima namjeru na katastarskoj čestici 595/2, k.o. Opatovac te na dijelu katastarske čestice 592/1, k.o. Opatovac, izgraditi objekte gospodarske odnosno poljoprivredne namjene, a za što može biti potrebno do 20,0 hektara površina na jednoj lokaciji.

Dakle, kako bi se omogućila gradnja i na dijelu katastarske čestice 592/1, k.o. Opatovac, a koja je u dugogodišnjem zakupu Vupik-a, nužno je prilagoditi prijedlog Prostornog plana toj mogućnosti te je predložena izmjena prijedloga Prostornog plana, a kako bi se omogućila eventualna izgradnja i to na način da se **katastarska čestica 592/1, k.o. Opatovac**, u dijelu koji se naslanja na k.č. br. 595/2, k.o. Opatovac, u površini od **15,0 hektara** označi oznakom **IP- GOSPODARSKA NAMJENA-PROIZVODNA** pretežito poljoprivredna.

Stoga Vas molimo, a s obzirom da je predmetna katastarska čestica površine **30,1559 hektara** da u tekstualnom dijelu prijedloga izmjena Prostornog plana navedete da se površina od **15,0 hektara** na katastarskoj čestici **592/1, k.o. Opatovac**, označava oznakom **IP- GOSPODARSKA NAMJENA-PROIZVODNA** pretežito poljoprivredna.

S poštovanjem,

Član Uprave-Glavni direktor
Davor Bošnjaković, dipl. oec.

Dioničko društvo, OIB: 06849543412
Sjedište 113/c, Vukovar

Upisan u sudski registar Trgovačkog suda u Osijeku pod MBS: 030041432, OIB: 06849543412, žiro računi br.2500009-1102023224 kod Hypo Alpe- Adria bank d.d. i 2481000-1123000579 kod Kreditna banka Zagreb d.d., temeljni kapital od 502.189.200,00 kuna uplaćen u cijelosti i podijeljen na 1.505.473 redovnih dionica, od kojih je 1.397.396 redovnih dionica serije A, 7.777 redovnih dionica serije B, 16.954 redovnih dionica serije C i 83.346 redovnih dionica serije D oznake VPIK-R-A. Direktor Društva: Davor Bošnjaković, Predsjednik Nadzornog odbora: Ivica Todorčić.

REPUBLIKA HRVATSKA
VUKOVARSKO-BRIJEMSKA ŽUPANIJA
2188/16 OPĆINA LOVAS - L O V A S

Primljeno: 17. 11. 2013.			
Org. jed.	B r o j	Prilog	Vrijednost
	140		



REPUBLIKA HRVATSKA
URED DRŽAVNE UPRAVE U
VUKOVARSKO-SRIJEMSKOJ ŽUPANIJI
SLUŽBA ZA GOSPODARSTVO
I IMOVINSKO-PRAVNE POSLOVE
VUKOVAR

Klasa: 320-02/13-03/17
Ur.broj: 2196-01-02-02/1-13-2
Vukovar, 15. studenoga 2013. god.

VUKOVARSKO-SRIJEMSKA ŽUPANIJA
OPĆINA LOVAS
LOVAS
A. Starčevića 5

**PREDMET: Prijedlog II. izmjene i dopune Prostornog plana uređenja
Općine Lovas
-mišljenje- dostavlja se**

Zaprimili smo Vaš poziv za prethodnu raspravu tokom izrade nacrtu prijedloga izmjena i dopuna prostornog plana uređenja Općine Lovas, KLASA: 350-02/13-01/2, URBROJ: 2196/05-13-35, od 22. listopada 2013. godine, u prilogu kojeg je dostavljen radni materijal (snimljen na CD-u).

Služba za gospodarstvo i imovinsko pravne poslove u sadašnjem trenutku, a na osnovi dostavljenog materijala, nema posebne zahtjeve i primjedbe na prijedlog izmjena i dopuna Prostornog plana uređenja Općine Lovas.

Naime, u sastavu Službe za gospodarstvo i imovinsko-pravne poslove nalazio se i Odsjek za poljoprivredu koji je bio zadužen za davanje mišljenja na Prostorne planove, a u smislu vođenja brige o korištenju poljoprivrednog zemljišta u nepoljoprivredne svrhe. Odsjek je u cijelosti prešao u Agenciju za plaćanje u poljoprivredi, a nadležnost za davanje mišljenja na prostorne planove ostala je u okviru Ureda državne uprave.

Naša Služba ima potpunu nadležnosti u dijelu registracije gospodarskih subjekata koji će poslovati na području koje je obuhvaćeno izmjenama i dopunama Prostornog plana uređenja Općine Lovas.

S poštovanjem,

VODITELJ ODJELA
Marko Vorgić, dipl.iur.

REPUBLIKA HRVATSKA
VUKOVARSKO-SRIJEMSKA ŽUPANIJA
2188/16 OPĆINA LOVAS - L O V A S

Primljeno: 27. 11. 2013			
Org. jed.	Broj	Prilog	Vrijednost
	149		



REPUBLIKA HRVATSKA

VUKOVARSKO-SRIJEMSKA ŽUPANIJA
UPRAVNI ODJEL ZA PROSTORNO UREĐENJE,
GRADNJU I ZAŠTITU OKOLIŠAKLASA: 350-02/13-03/20
URBROJ: 2196/1-14-01-13-2
Vukovar, 11. studeni 2013.

OPĆINA LOVAS

32 237 LOVAS
Ante Starčevića 5

Predmet: II Izmjene i dopune Prostornog plana uređenja općine Lovas

- Javna rasprava
- očitovanje, dostavlja se

Vezano uz vaš zahtjev kojim ste, u skladu s odredbom članka 86. Zakona o prostornom uređenju i gradnji ("Narodne novine", broj 76/07, 38/09., 55/11., 90/11. i 50/12.) kao nositelj izrade II. Izmjena i dopuna Prostornog plana uređenja Općine Lovas (Odluka o izradi II. Izmjena i dopuna prostornog plana uređenja Općine ("Službeni vjesnik" Vukovarsko-srijemske županije, broj 5/12 i 16/12)), zakazali javnu raspravu o prijedlogu II. Izmjena i dopuna Prostornog plana uređenja Općine Lovas, temeljem dokumenata za javnu raspravu ovaj Upravni odjel dostavlja sljedeće:

Nakon uvida u dostavljene dokumente za Javnu raspravu i to tekstualni i grafički dio II. Izmjena i dopuna Prostornog plana uređenja Općine Lovas na CD-u ovaj Upravni odjel je ocijenio da nema primjedbi, niti dodatnih zahtjeva za izradu II. Izmjena i dopuna Prostornog plana uređenja Općine Lovas.

DOSTAVITI:
1. Općina Lovas
Lovas, Ante Starčevića 5
2. Arhiva

PROČELNICA:
Silvana Tyrz, dipl.ing.grad.

REPUBLIKA HRVATSKA
VUKOVARSKO-SRIJEMSKA ŽUPANIJA
2188/16 OPĆINA LOVAS - L O V A S

Primljeno: 27.11.2013

Org. jed.	Broj	Prilog	Vrijednost
	148		

**HRVATSKE
CESTE**Hrvatske ceste d.o.o.
za upravljanje, građenje i održavanje državnih cestaadresa: Vončina 3, 10000 Zagreb, Hrvatska
tel: +385 1 4722 555
e-mail: info@hrvatske-ceste.hr
website: www.hrvatske-ceste.hrSektor za studije i projektiranje
Odjel za studije, zakonsku i tehničku regulativu
Klasa: 350-02/2012-1/254
Urbroj: 345-311-516-2013-7/DB
Zagreb, 21. 11. 2013. god.**REPUBLIKA HRVATSKA**
VUKOVARSKO-SRIJEMSKA ŽUPANIJA
OPĆINA LOVAS
Jedinstveni upravni odjel
32237 LOVAS**Predmet: II. Izmjene i dopune Prostornog plana uređenja Općine Lovas**
- javna rasprava, mišljenje

Vašim dopisom, klasa: 350-02/13-01/22 ur.br: 2196/05-13-35 od 22. listopada 2013. godine, pozvali ste nas na javnu raspravu o Prijedlogu II. Izmjena i dopuna Prostornog plana uređenja Općine Lovas.

Temeljem članka 85. Zakona o prostornom uređenju i gradnji («Narodne novine» broj 76/07, 38/09, 55/11, 90/11) i članka 82. Zakona o cestama («Narodne novine» broj 84/11) Hrvatske ceste d.o.o. obvezne su izvršiti pregled izrađene prostorno-planske dokumentacije te dati očitovanje na predložena rješenja cestovne infrastrukture državnog značenja.

Uvidom u dostavljeni CD utvrđujemo da je Prijedlog II. Izmjena i dopuna Prostornog plana uređenja Općine Lovas u skladu s Odlukom o razvrstavanju javnih cesta («Narodne novine» broj 66/13).

Temeljem spomenute Odluke područjem Općine Lovas prolazi državna cesta **D2** G.P. Dubrava Križovljanska (gr. R. Slovenije) – Varaždin – Virovitica – Našice – Osijek – Vukovar – G.P. Ilok (gr. R. Srbije).

Prema Strategiji prometnog razvitka Republike Hrvatske (N.N. 139/1999) u tom području planiran je:

- Podravsko - podunavski cestovni smjer (Ormož) – Otok Virje – Varaždin – Virovitica – Osijek – Ilok koji je svrstan u I skupinu prioriteta u cestovnoj mreži. Za ovaj cestovni smjer treba osigurati uvjete za postupnu faznu i etapnu izgradnju brze ceste. Za navedeni cestovni smjer izrađena je Građevinska tehnička studija Podravske brze ceste, sektor: Virovitica – Osijek – Ilok i priključnog pravca Osijek/Vukovar – Vinkovci – Županja (IGH, P.C. Osijek, ožujak 2003. godine).

Sud-upisa: Trgovački sud u Zagrebu, MBS: 080391653, MB: 1554972, OIB: 55545787885, Upisani temeljni kapital: 107.384.800,00 kn
Žiro račun broj: 2840009-1100231902 kod Privredne banke Zagreb d.d.
Zastupnik Uprave: Predsjednik Uprave: Jurica Krleža, član Uprave: Nenad Maljković, član Uprave

Napominjemo da je u tijeku izrada Prostorno-građevinske provjere koridora Podravske brze ceste od Vukovara do Iloka pa ćemo nakon izrade spomenute provjere koridora raspolagati s novim rješenjem.

- Srijemska granična transverzala: Ilok – Šarengrad – Bapska – Tovarnik – Nijemci – Lipovac – Strošinci

Za navedenu cestu izrađeno je idejno rješenje, studija o utjecaju na okoliš (Rencon d.o.o. iz Osijeka) i ishodište je lokacijska dozvola (studenj 2007.god.) za cijelu dionicu.

U izmjeni i dopuni lokacijske dozvole (kolovoz 2009) definirana je faznost gradnje i trasa je podijeljena na četiri poddionice. Izrađena je dopuna idejnog projekta (Rencon d.o.o. iz Osijeka, veljača 2010.) i ishodište su građevinske dozvole za pojedine dionice.

Trasa Srijemske granične transverzale i spojne ceste Lovas je **dijelom korektno** ucrтана u Prijedlog plana.

U prilogu dopisa dostavljamo Vam trasu Srijemske granične transverzale i spojne ceste Lovas u DWG formatu na CD-u kako bi se iste unijele u prijedlog Plana.

U cilju zaštite državne ceste potrebno je poštivati zaštitni pojas uz ceste u skladu s člankom 55. Zakona o cestama, te osigurati koridore za izgradnju planiranih cesta.

S poštovanjem,

Direktor Sektora:

Tomislav Čvetko, dipl. ing. građ.



Privitak:

- kao u tekstu

Na znanje:

- Pismohrana, ovdje

REPUBLIKA HRVATSKA
VUKOVANSKO-SRIJEMSKA ŽUPANIJA
2188/16 OPĆINA LOVAS - L O V A S

Primljeno: 09.12.2013.

Org. jed.	B r o j	Prilog	Vrijednost
	150		

NOSITELJ IZRADE: OPĆINA LOVAS

IZRADIO: ZAVOD ZA PROSTORNO PLANIRANJE d.d, OSIJEK

BROJ: 01/2012

**II. IZMJENE I DOPUNE PROSTORNOG PLANA
UREĐENJA OPĆINE LOVAS
(Prijedlog)**

Odgovori na primjedbe s Javne rasprave

Odgovorni voditelj:
Vanesa Bolf, dipl.ing.arh.

Direktor:
Krunoslav Lipić, dipl.ing.arh.

SADRŽAJ:**PRIMJEDBE:**

1. Knjiga primjedbi, Plinacro d.o.o., Zagreb
2. Primjedba Plinacro d.o.o., Zagreb
3. Primjedba Plinare Istočne Slavonije d.o.o. Vinkovci, Vinkovci
4. Primjedba Hrvatskih šuma d.o.o., Uprave šuma Podružnica Vinkovci, Vinkovci
5. Primjedba Komunalije d.o.o., Ilok
6. Primjedba Vupik Vukovar d.d., Vukovar

ODGOVORI NA PRIMJEDBE:

1. Odgovor na primjedbe iz Knjige primjedbi, Plinacro d.o.o. Zagreb
2. Odgovor na primjedbu Plinacro d.o.o., Zagreb
3. Odgovor na primjedbu Plinare Istočne Slavonije d.o.o. Vinkovci, Vinkovci
4. Odgovor na primjedbu Hrvatskih šuma d.o.o., Uprave šuma Podružnica Vinkovci, Vinkovci
5. Odgovor na primjedbu Komunalije d.o.o., Ilok
6. Odgovor na primjedbu Vupik Vukovar d.d., Vukovar

PRIMJEDBE:

1. Knjiga primjedbi, Plinacro d.o.o. Zagreb

KNJIGA PRIMJEDBI

II. IZMJENE I

DOPUNE PROSTORNOG
PLANA UREĐENJA
OPĆINE LOVAS

BOŽENA PAVLEK GOIMBOC

11.11.2013.

isprede:

email: bozena.pavlek@plinacoo.hr

tel: 099/819 54 62, 01/6321-604

PLINACOO d.o.o.

Saviška cesta 88^a

10 000 Zagreb

①

Poštovani,

Ovim putem Vas obavještavamo da, na području Općine Lovas, Plinacoo d.o.o. planira izgradnju novog plinovoda Sotin-Backo Novo Selo kao spoj sa međunarodnim plinovodnim sustavom (odvojak južnog tida). U kolovozu 2013. godine održali smo se za potrebe izrade ciljanih Izjaza i dopuna PP Vukovarske - srijemске Republike, te čekamo njihovo prihvaćanje.

Shodno tome potrebno je kod izrade sljedećih IiD PPlu Lovas uzeti u obzir planirani plinovod i uskladiti se sa PPSŽ.

Plinovod se planira položiti u severnom dijelu Općine, a kako je to pretežitio podjopnuređeno zemljište (podmreže), izgradnja plinovoda neće bitno utjecati na rast i razvoj stanovništva, odnosno građevinskog podmreža.

Prostorni položaj plinovoda dostaviti ćemo Natkradno na uvid.

Lijep pozdrav,

B/P

Zaključno s danom 11. studeni 2013. godine
primjedbe su dostavili:

PLINACRO d.o.o., Savska cesta 88A, Zagreb.



2. Primjedba Plinacro d.o.o., Zagreb

plinacro
OPERATOR PLINSKOGA TRANSPORTNOG SUSTAVAVUKOVARSKO-SRIJEMSKA ŽUPANIJA
OPĆINA LOVAS
OPĆINSKI NAČELNIKAnte Starčevića 5
32 237 Lovas

plinacro d.o.o. Savska 88 ^a Zagreb
Klasa: PL-13/4296
Datum: 14-11-2013
UR. BR.: K/MB-13-2

2.

PREDMET: II. Izmjene i dopune Prostornog plana Općine Lovas
- dostava podataka

Poštovani,

nastavno na javni uvid od 11. studenog 2013. godine i očitovanje upisano u Knjigu primjedbi za II. liD PPUO Lovas, a po pozivu Klasa: 350-02/13-01/2; Ur.br.: 2196/05-13-35 od 22. listopada 2013. godine, dostavljamo Vam prostorni položaj planiranog plinovoda Sotin - Bačko Novo Selo na području Općine Lovas u vektorskom obliku (dwg format).

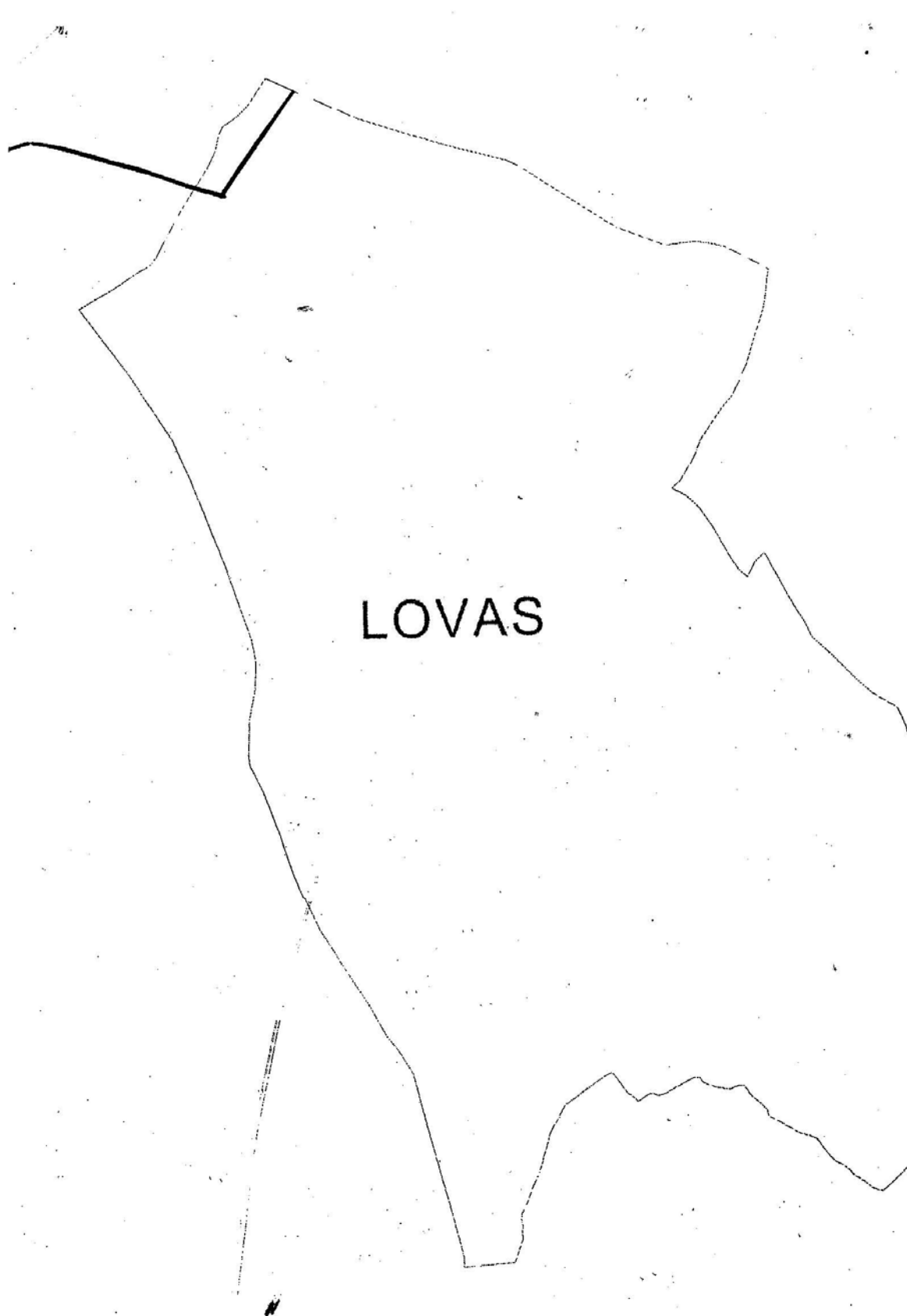
S poštovanjem,

Direktorica Sektora korporativnog
upravljanja

Jasna Vrbanić, dipl. iur.

prilog: CD sa podacima (kao u tekstu)

PLINACRO D.O.O., SAVSKA 88A • 10 000 ZAGREB • HRVATSKA
(TEL) +385 1 6301777 • (FAX) +385 1 6301724
UPISANO U SUDSKI REGISTAR TRGOVAČKOG SUDA U ZAGREBU
POD MBS: 080304171; OIB 69401829750;
ŽIRO-RAČUN KOD PRIVREDNE BANKE ZAGREB D.D. BROJ: 2340009-1100225794;
IBAN: HR8323400091100225794; SWIFT: PBZGHR2X
UPRAVA: MARIN ZOVKO, RADOVAN CVEK, RATIMIR OREŠKOVIĆ
PLINACRO@PLINACRO.HR



3. Primjedba Plinare Istočne Slavonije d.o.o. Vinkovci, Vinkovci



PLINARA ISTOČNE SLAVONIJE d.o.o. Vinkovci

Ohridska 17 , 32100 Vinkovci / Hrvatska / e-mail: pis@pis.com.hr / www.pis.com.hr
 Telefoni: direktor 032/304-335 · fax 032/304-338 · informacije 032/304-337 · hitne intervencije: 0800-304-336

U Vinkovcima, 11.11.2013. godine
 Urbroj: 1496/2013

REPUBLIKA HRVATSKA
 VUKOVARSKO-SRIJEMSKA ŽUPANIJA
 Općina Lovas
 Općinski Načelnik
 Ante Starčevića 5
 32 237 Lovas

3

PREDMET: II. Izmjene i dopune PPUO Lovas

Temeljem Vašeg zahtjeva: Klasa: 350-02/13-01/2; Urbroj: 2196/05-13-35 od 24.10.2013. godine i priloženih II. Izmjena i dopuna PPUO Lovas utvrdili smo sljedeće:

Postojeće stanje plinoopskrbe:

- Plinoopskrbni sustav Općine Lovas sastoji se od:
 - ✓ Visokotlačnog plinovoda Opatovac-Šarengrad-Ilok DN 150 mm,
 - ✓ Visokotlačni plinovod Negoslavci-Opatovac DN 200 mm (U održavanju Plinacro d.o.o. Zagreb)
 - ✓ Glavnih distribucijskih ST plinovoda,
 - ✓ Mjesnih ST plinovodnih mreža.
- Visokotlačnim plinovodom Opatovac-Šarengrad-Ilok DN 150 mm osigurava se plin za potrebe grada Iloka i okolnih naselja. Trenutni tlak plina u plinskoj mreži iznosi 1-4 bara.
- Glavnim distribucijskim ST plinovodima povezuju se mjesne mreže Lovas, Opatovac, a prolaze glavnim opskrbnim pravcima u samim naseljima. Tlak plina u ovim plinovodima je do 1-4 bara, a grade se unutar građevinskog područja u zelenom pojasu ulica, a izvan naselja uz trasu prometnica.
- Mjesne plinovodne mreže izgrađene su unutar građevinskih područja u zelenom pojasu ulica po potrebi s obje strane ulica. Tlak plina u mjesnim plinovodima je 1-4 bara.

Nacrt prijedloga II. Izmjena i dopuna PPUO Lovas – smjernice i prijedlozi:

- Prilikom izgradnje čvrstih objekata i bilo kojeg zahvata iskopa ili građevinskih radova u zaštitnom pojasu plinovoda potrebno je ishoditi Posebne uvijete građenja od našeg tijela.
- Na izlazu iz naselja Opatovac na k.č. 330, 331, 332 k.o. Opatovac nalaze se plinski zaporni ventili tj. prijelazi s čeličnog na polietilenski plinovod koji su predviđeni za izgradnju RP-e Opatovac, u slučaju izgradnje bilo kakvih objekata u neposrednoj blizini predmetne lokacije potrebno to isto mjesto ograditi i zaštititi.
- Za planirana proširenja građevinskih područja potrebno je ostaviti koridore za izgradnju srednjetačne plinske mreže spajanjem na postojeću ST plinsku mrežu.
- Nazivni kapacitet razvodnih plinovoda potrebno je odrediti temeljem broja i vrste potrošača za konačnu izgrađenu objekata, te ishoditi Energetske uvijete za priključenje na distribucijski plinski sustav za svaki objekt posebno.
- U slučaju prelaska planiranih prometnica i izgradnje parkirališta preko postojećeg plinovoda potrebno je predvidjeti zaštitu tih istih plinovoda. Ukoliko se plinovod polaže ispod cesta ili vodotoka potrebno je plinovod iz PE cijevi položiti u čeličnoj zaštitnoj cijevi.
- Razmak vodovodnih, kanalizacijskih cijevi i elektro kabela mora iznositi minimalno 1 m od ST plinovoda u horizontalnom, a 0,5 m od plinovoda u vertikalnom posmaku.
- Omogućiti priključenje građevina na ulični ukopani razvod prirodnog plina podzemnim priključkom uz prilazne ceste.
- Redukcija tlaka plina sa 1-4 bara u dovodnoj plinskoj mreži na niski tlak za potrebe poslovnih građevina izvodi se uz primjenu pojedinačnih regulatora tlaka.
- Plinska mreža se po prostoru obuhvata Plana razvodi ukopanim cjevovodom u rovovima ispod nogostupa ili u zeleno površini uz prometnice radi lakšeg interventnog i tekućeg održavanja na dubini od najmanje 1,0 m (zeleno površina), odnosno 1,2 m (ispod prometnica).

U očekivanju daljnje suradnje, s poštovanjem.

Direktor:
 Marija Ratkić, dipl.ing.

Žiro računi: ZABA IBAN: HR8423600001101337537 - PBZ IBAN:HR7223400091100200578 - HPB IBAN: HR0923900011100326678
 CROATIA BANKA IBAN: HR2924850031100256119 / Temeljni kapital u iznosu od 5.021.000,00 kuna uplaćen je u cijelosti.
 Upisana u sudski registar trgovačkog suda u Osijeku pod brojem MBS: 030066352, OIB: 16423775522/ predsjednik uprave Ratkić Marija

4. Primjedba Hrvatskih šuma d.o.o., Uprave šuma Podružnica Vinkovci, Vinkovci



društvo s ograničenom odgovornošću

10000 Zagreb, Ljudevita Farkaša Vukotinovića 2

Uprava: mr. sc. Ivan Povelic – predsjednik; mr. sc. Marija Vekić – član; Ivan Ištók, dipl. ing. šum. – član • Trgovački sud u Zagrebu (MBS 080251008) • MB 3631133 • OIB 69693144506 • Žiro račun broj: 2340009-1100100360 kod Privredne banke Zagreb • Temeljni kapital 1.171.670.000,00 kn, uplaćen u cijelosti • Telefon: 01/4804 111 • Telefax: 01/4804 101 • pp 148, 10002 Zagreb • web: <http://www.hrsume.hr> • e-mail: direkcija@hrsume.hr

Uprava šuma Podružnica Vinkovci, Trg bana Josipa Šokčevića 20; Vinkovci
 ODJEL ZA EKOLOGIJU
 Ur.broj: VK-06-13-437/06
 Vinkovci, 08.studenj 2013. godine

4

REPUBLIKA HRVATSKA
 ŽUPANIJA VUKOVARSKO-SRIJEMSKA
 OPĆINA LOVAS
 OPĆINSKI NAČELNIK
 JEDINSTVENI UPRAVNI ODJEL
 A.Starčevića 5, 32273 LOVAS

PREDMET: II. Izmjene i dopune PPUO Lovas
 - dostava mišljenja

U svezi Vašeg traženja (klasa:350-02/13-01/2, ur.br.:2196/05-13-35) po gore navedenom predmetu, a nakon javne rasprave i pregleda dostavljene dokumentacije, obavještavamo Vas sljedeće:

Nisu se promijenili naši zahtjevi i prijedlozi od prošle javne rasprave dani 06. kolovoza 2013., ur.broj: VK-06-13-437/04 koje Vam dostavljamo u prilogu.

S poštovanjem,

RUKOVODITELJ ODJELA:
 Perica Beuk, dipl. ing. šum.



VOĐITELJ UŠP VINKOVCI:
 Zlatko Čegledi, dipl. ing. šum.

Dostaviti:

1. Odjel za ekologiju
2. Pismohrana



društvo s ograničenom odgovornošću

10000 Zagreb, Ljudevita Farkaša Vukotinovića 2

Uprava: mr. sc. Ivan Pavelić – predsjednik; mr. sc. Marija Vekić – član; Ivan Ištok, dipl. ing. šum. – član • Trgovački sud u Zagrebu (MBS 080251008) • MB 3631133 • OIB 69693144506 • Žiro račun broj: 2340009-1100100360 kod Privredne banke Zagreb • Temeljni kapital 1.171.670.000,00 kn, uplaćen u cijelosti • Telefon: 01/4804 111 • Telefax: 01/4804 101 • pp 148, 10002 Zagreb • web: <http://www.hrsume.hr> • e-mail: direkcija@hrsume.hr

Uprava šuma Podružnica Vinkovci, Trg bana Josipa Šokčevića 20; Vinkovci
ODJEL ZA EKOLOGIJU
Ur.broj: VK-06-13-437/04
Vinkovci, 06.kolovoza 2013. godine

REPUBLIKA HRVATSKA
ŽUPANIJA VUKOVARSKO-SRIJEMSKA
OPĆINA LOVAS
OPĆINSKI NAČELNIK
JEDINSTVENI UPRAVNI ODJEL
A.Starčevića 5, 32273 LOVAS

PREDMET: II. Izmjene i dopune PPUO Lovas
- dostava mišljenje

U svezi Vašeg traženja (klasa:350-02/13-01/2, ur.br.:2196/05-13-20) po gore navedenom predmetu, a nakon javne rasprave i pregleda dostavljene dokumentacije, obavještavamo Vas slijedeće:

- nemamo primjedbi na II. Izmjene i dopune Prostornog plana uređenja Općine Lovas, te smo suglasni s istim,
- napominjemo da je potrebno za zahvate u prostoru koji su od površina Hrvatskih šuma d.o.o. na udaljenosti manjoj od 50 m, od HŠ d.o.o. temeljem čl. 37, Zakona o šumama (NN 40/05,82/06, 129/08, 80/10,124/10, 25/12 i 68/12), zatražiti posebne uvjete gradnje,
- također napominjemo da je potrebno eventualne zahvate na šumi i šumskom zemljištu izvesti u minimalnom obuhvatu.

S poštovanjem,

RUKOVODITELJ ODJELA:
Perica Beuk, dipl.ing.šum.

RUKOVODITELJ UŠP VINKOVCI:
Zlatko Čegledi, dipl.ing.šum.



Dostaviti:

1. Odjel za ekologiju
2. Pismohrana

5. Primjedba Komunalije d.o.o., Ilok



KOMUNALIJE d.o.o.

Ilok, Julija Benešića 49

Tel: 032/827-350 ; Fax: 032/827-351

E-mail: komunalije@vu.t-com.hr

U Iloku, 11.11.2013. godine

Ur.broj: ASD6 /13

5.

OPĆINA LOVAS
ANTE STARČEVIĆA 5
32237 LOVAS


Predmet: II. Izmjene i dopune Prostornog plana uređenja Općine Lovas (prijedlog)
- primjedbe, daju se

Poštovani,

Slijedom dopisa Klasa: 350-02/13-01/2, Ur.broj: 2196/05-13-35 od 22. listopada 2013. godine, dostavljamo Vam prijedlog sljedećih izmjena:

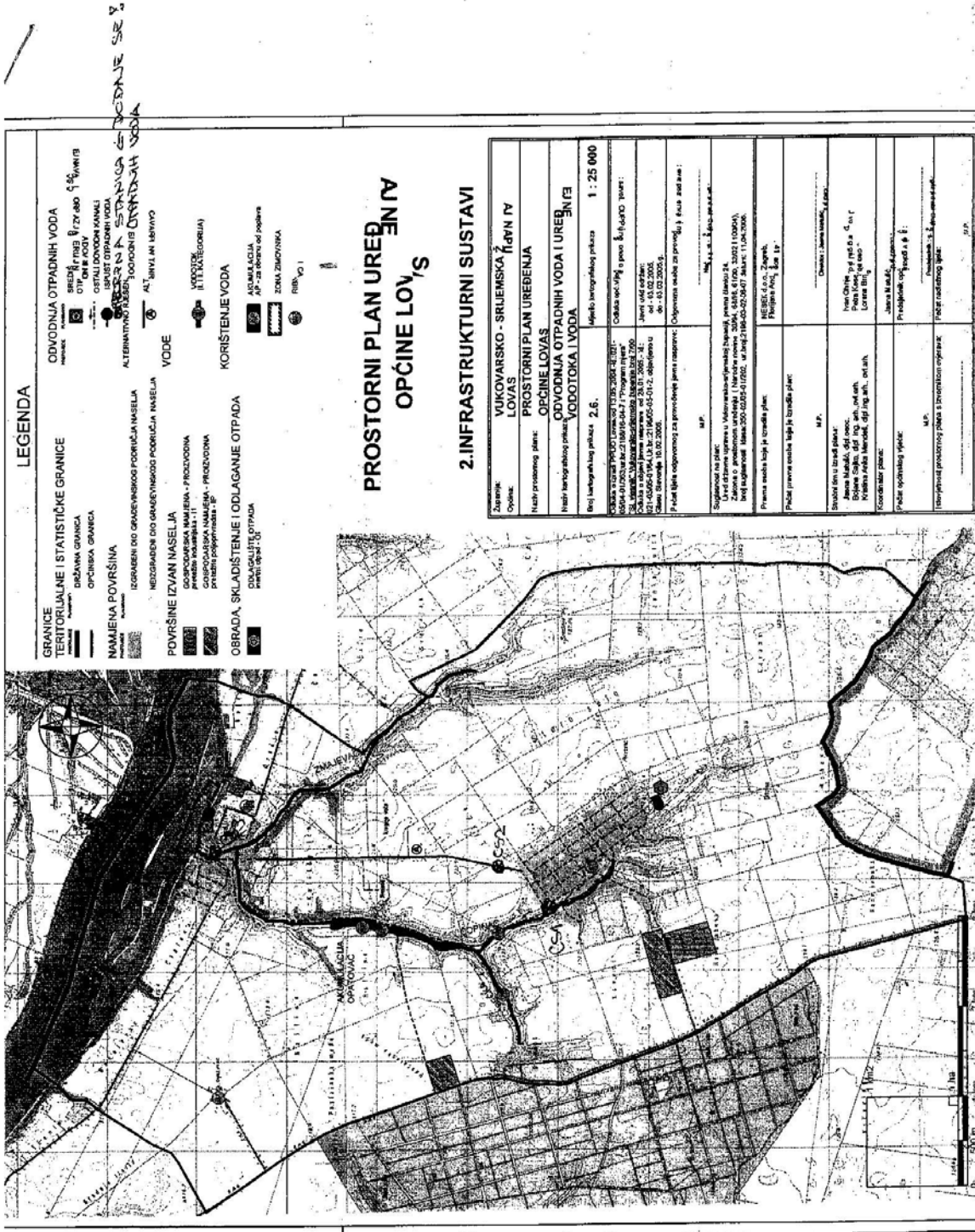
1. Na kartografskom prikazu 2.6. Odvodnja otpadnih voda i uređenje vodotoka i voda na karti dodati lokacije Precrpnih stanica otpadnih voda (3 kom)

S poštovanjem!

Direktor: 
KOMUNALIJE d.o.o.
za komunalne djelatnosti
Ilok, Benešićeva 49
Vilim Čuljak, dipl.ing. 57291229312 (1)

mb: 1319043, OIB: 57291229312, žiro-račun : 2412009-1137002629





6. Primjedba Vupik Vukovar d.o., Vukovar

11/11 2013 12:15

VUPIK DD RECEPCIJA

#3972 P 001/001



6.

U Vukovaru, 11. studenog 2013.

Sajmište 113/ c
32000 Vukovar
T +385 32 456-600
F +385 32 456-602
MIB 3007324
OIB 06849543412
Šifra 1 2500009-1102023224
Šifra 2 2481000-1123000579

OPĆINA LOVAS
Ante Starčevića 5
32 237

Predmet: Prostorni plan uređenja Općine Lovas

Poštovani,

u dopisu od 13. rujna 2013.g. Vupik je naveo da u svojim dugoročnim poslovnim planovima ima namjeru na katastarskoj čestici 595/2, k.o. Opatovac te na dijelu katastarske čestice 592/1, k.o. Opatovac, izgraditi objekte gospodarske odnosno poljoprivredne namjene, a za što može biti potrebno do 20,0 hektara površina na jednoj lokaciji.

Dakle, kako bi se omogućila gradnja i na dijelu katastarske čestice 592/1, k.o. Opatovac, a koja je u dugogodišnjem zakupu Vupik-a, nužno je prilagoditi prijedlog Prostornog plana toj mogućnosti te je predložena izmjena prijedloga Prostornog plana, a kako bi se omogućila eventualna izgradnja i to na način da se katastarska čestica 592/1, k.o. Opatovac, u dijelu koji se naslanja na k.č. br. 595/2, k.o. Opatovac, u površini od 15,0 hektara označi oznakom IP-GOSPODARSKA NAMJENA-PROIZVODNA pretežito poljoprivredna.

Stoga Vas molimo, a s obzirom da je predmetna katastarska čestica površine 30,1559 hektara da u tekstualnom dijelu prijedloga izmjena Prostornog plana navedete da se površina od 15,0 hektara na katastarskoj čestici 592/1, k.o. Opatovac, označava oznakom IP-GOSPODARSKA NAMJENA-PROIZVODNA pretežito poljoprivredna.

S poštovanjem,

Član Uprave-Glavni direktor
VUPIK d.o.o.
Općinsko društvo OIB: 06849543412
Sajmište 113/c, Vukovar

Upisan u sudski registar Trgovačkog suda u Osijeku pod MBS: 030041432, OIB: 06849543412, žiro račun: br.2500009-1102023224 kod Hypo Alpe-Adria bank d.d. i 2481000-1123000579 kod Kreditna banka Zagreb d.d., temeljni kapital od 602.189.200,00 kuna uplaćen u cijelosti i podjeljen na 1.505.473 redovnih dionica, od kojih je 1.397.396 redovnih dionica serije A, 7.777 redovnih dionica serije B, 16.954 redovnih dionica serije C i 83.346 redovnih dionica serije D oznake VPIK-R-A. Direktor Društva: Đavor Bošnjaković, Predsjednik Nadzornog odbora: Ivica Todarić.

7.

REPUBLIKA HRVATSKA
 VUKOVARSKO-BRIJEVSKA ŽUPANIJA
 2100/10 OPĆINA LOVAS - L O V A S

Primljeno: 17. 11. 2013.			
Org. jed.	Broj	Prilog	Vrijednost
	140		

ODGOVORI NA PRIMJEDBE:**1. Odgovor na primjedbu iz Knjige primjedbi, Plinacro d.o.o., Zagreb**

Odgovor na primjedbu: PRIMJEDBA SE NE PRIHVAĆA.

Obrazloženje: Zatraženo je ucrtavanje magistralnog plinoopskrbnog voda Sotin-Bačko Novo Selo. Predmetni plinovod nije u važećem PPŽ Vukovarsko-srijemske tako da ucrtavanje tražene trase nije predmet II Izmjena i dopuna PPUO Lovac.

Nakon što se promijeni PPŽVS u dijelu plinoopskrbe, biti će moguće ucrtati ovaj plinovod i u kartografske priloge PPUO Lovas.

2. Odgovor na primjedbu Plinacro d.o.o., Zagreb

Odgovor na primjedbu: PRIMJEDBA SE NE PRIHVAĆA

Obrazloženje: Tekst i grafika je dio primjedbe 1.

Obrazloženje neprihvatanja primjedbe dano je u obrazloženju primjedbe 1.

3. Odgovor na primjedbu Plinare Istočne Slavonije d.o.o. Vinkovci, Vinkovci

Odgovor na primjedbu: PRIMJEDBA SE NE PRIHVAĆA

Obrazloženje: Nije primjedba na Plan nego ponavljanje smjernica iz prethodnih faza Plana, a koje su djelomično ugrađene u Plan ili nisu predmet ovih II. Izmjena i dopuna PPUO Lovas.

4. Odgovor na primjedbu Hrvatskih šuma d.o.o., Uprave šuma Podružnica Vinkovci, Vinkovci

Odgovor na primjedbu: Zatraženo je ugrađeno u Plan.

5. Odgovor na primjedbu Komunalije d.o.o., Ilok

Odgovor na primjedbu: PRIMJEDBA SE NE PRIHVAĆA

Obrazloženje: Iako, navedeno u primjedbi, nije predmet Izmjena i dopuna pa slijedom toga ne bi moglo biti ugrađeno u ove Izmjene i dopune PPUO, značajno je sljedeće: Važećim planom (PPUOL) omogućeno je razvijanje odvodnog sustava sukladno projektnoj dokumentaciji, u sklopu koje će, hidrauličkim optimiziranjem, biti riješene i lokacije precrpnih postaja, odnosno, Plan nije prepreka da se CS lociraju na optimalna mjesta.

6. Odgovor na primjedbu Vupik Vukovar d.d., Vukovar

Odgovor na primjedbu: PRIMJEDBA SE PRIHVAĆA

E) EVIDENCIJA POSTUPKA IZRADE I DONOŠENJA PLANA

Na temelju Odluke o izradi II. Izmjena i dopuna Prostornog plana uređenja Općine Lovas ("Službeni vjesnik", broj 5/12 i 16/12 Vukovarsko-srijemske županije) Općina Lovas započela je izradu Plana.

Prema članku 79. ZPUiG ("NN", broj 76/07, 38/09, 55/11 i 50/12 zatraženi su zahtjevi od trideset i šest nadležnih tijela i osoba (njihov popis naveden je u Odluci o izradi Plana).

Petnaest nadležnih tijela i osoba dostavilo je zahtjeve, a to su:

1. Ministarstvo zaštite okoliša i prirode, Zagreb
2. Ministarstvo kulture, Uprava za zaštitu kulturne baštine, Zagreb
3. Ministarstvo poljoprivrede, Zagreb
4. MORH, Uprava za materijalne resurse, Sektor za nekretnine, graditeljstvo i zaštitu okoliša, Zagreb
5. Upravni odjel za prostorno uređenje, gradnju i zaštitu okoliša Vukovarsko-srijemske županije, Vukovar
6. Ured državne uprave u Vukovarsko-srijemskoj županiji, Služba za gospodarstvo i imovinsko-pravne poslove, Vukovar
7. Hrvatske šume, Uprava šuma Podružnica Vinkovci, Vinkovci
8. Hrvatska agencija za poštu i elektroničke komunikacije, Zagreb
9. Hrvatski telekom d.d., Zagreb
10. Hrvatske ceste d.o.o., za upravljanje, građenje i održavanje državnih cesta, Zagreb
11. Uprava za ceste Vukovarsko-srijemske županije, Vinkovci
12. Hrvatske vode, VGO za Dunav i Donju Dravu, osijek
13. Vinkovački vodovod i kanalizacija d.o.o., Vinkovci
14. HEP-Operator distribucijskog sustava d.o.o., Elektra Vinkovci, Vinkovci
15. INA d.d., SD Istraživanje i proizvodnja nafte i plina, Zagreb

Prethodna rasprava održana je 26.07.2013. godine.

Nakon održane prethodne rasprave očitovanja i primjedbe dostavili su:

- Upravni odjel za prostorno uređenje, gradnju i zaštitu okoliša Vukovarsko-srijemske županije, Vukovar
- Ured državne uprave u Vukovarsko-srijemskoj županiji, Služba za gospodarstvo i imovinsko-pravne poslove, Vukovar
- Hrvatske šume, Uprava šuma Podružnica Vinkovci, Vinkovci
- Uprava za ceste Vukovarsko-srijemske županije, Vinkovci
- HAKOM, Zagreb
- INA d.d., Zagreb
- Plinara Istočne Slavonije d.o.o. Vinkovci
- JANAF d.d., Zagreb
- MORH, Zagreb

Načelnica Općine Lovas je dana 21.10.2013. godine utvrdila Prijedlog plana za javnu raspravu.

Javna rasprava održana je u razdoblju od 04.11. do 11.11.2013. godine, a javno izlaganje održano je 08.11.2013. godine.

Nakon održane javne rasprave u zakonskom roku primjedbe i očitovanja dostavila su sljedeća nadležna tijela i osobe:

- HAKOM, Zagreb
- MORH, Uprava za materijalne resurse, Sektor za nekretnine, graditeljstvo i zaštitu okoliša, Zagreb
- INA d.d., SD Istraživanje i proizvodnja nafte i plina,
- Komunalije d.o.o., Ilok
- Hrvatske šume d.o.o., Uprava šuma Podružnica Vinkovci, Vinkovci
- Uprava za ceste Vukovarsko-srijemske županije, Vinkovci
- Plinara Istočne Slavonije d.o.o. Vinkovci, Vinkovci
- Plinacro d.o.o., Zagreb
- Ministarstvo poljoprivrede, Zagreb (dostavilo je planske smjernice)

Izvan zakonskog roka primjedbe i očitovanja dostavila su sljedeća nadležna tijela i osobe:

- Ured državne uprave, Vukovarsko-srijemske županije, Služba za gospodarstvo i imovinsko-pravne poslove, Vukovar
- Vukovarsko-srijemska županija, Upravni odjel za prostorno uređenje, gradnju i zaštitu okoliša
- Hrvatske ceste d.o.o. za upravljanje, građenje i održavanje državnih cesta.

U zakonskom roku primjedbu je dostavio Vupik Vukovar.

Načelnica Općine je dana 14.02.2014. utvrdila Nacrt konačnog prijedloga Plana.

Općina Lovas zatražila je mišljenje (suglasnost) od dvadeset nadležnih tijela i osoba, a to su:

1. Republika Hrvatska, Ministarstvo kulture, Uprava za zaštitu kulturne baštine, Konzervatorski odjel u Vukovaru, Vukovar
2. Republika Hrvatska, Ministarstvo zaštite okoliša i prirode, Uprava za zaštitu prirode, Zagreb
3. Republika Hrvatska, Ministarstvo obrane, Služba za nekretnine, graditeljstvo i zaštitu okoliša, Zagreb
4. Republika Hrvatska, Ministarstvo poljoprivrede, Uprava za poljoprivredno zemljište, Zagreb
5. Republika Hrvatska, Ministarstvo poljoprivrede, Uprava šumarstva, lovstva i drvne industrije, Zagreb
6. Republika Hrvatska, Ministarstvo poljoprivrede, Uprava vodnoga gospodarstva, zagreb
7. Uprava državne uprave u Vukovarsko-srijemskoj županiji, Služba za gospodarstvo, Odsjek za poljoprivredu, šumarstvo i vodno gospodarstvo, Vukovar
8. MUP, Policijska uprava Vukovarsko-srijemska, Protupožarni odjel, Zagreb
9. Hrvatska agencija za poštu i elektroničke komunikacije, Zagreb
10. HT-Hrvatske, Telekomunikacije d.d., T-com, Zagreb
11. HEP-Operator distribucijskog sustava d.o.o., Elektra Vinkovci, Vinkovci
12. Plinacro d.o.o., Zagreb
13. Hrvatske ceste d.o.o., Odjel za studije i projekte, Zagreb
14. Uprava za ceste Vukovarsko-srijemske županije, Vinkovci
15. Hrvatske vode, VGO za vodno područje sliva Save, Zagreb, VGI "Biđ-Bosut" Vinkovci, Vinkovci
16. Hrvatske vode Zagreb, Zagreb
17. Hrvatske vode Zagreb, VGO za vodno područje sliva Drave i Dunava Osijek, Osijek
18. Komunalije, Ilok
19. Plinara istočne Slavonije d.o.o., Vinkovci, Vinkovci
20. Hrvatske šume, Uprava šuma Podružnica Vinkovci, odjel za ekologiju, Vinkovci

Mišljenja (suglasnost) dostavila su sljedeća nadležna tijela i osobe:

1. Republika Hrvatska, Ministarstvo kulture, Uprava za zaštitu kulturne baštine, Konzervatorski odjel u Vukovaru, Vukovar
2. Republika Hrvatska, Ministarstvo obrane, Služba za nekretnine, graditeljstvo i zaštitu okoliša, Zagreb
3. Republika Hrvatska, Ministarstvo poljoprivrede, Uprava za poljoprivredno zemljište, Zagreb
4. Republika Hrvatska, Ministarstvo poljoprivrede, Uprava šumarstva, lovstva i drvne industrije, Zagreb
5. Uprava državne uprave u Vukovarsko-srijemskoj županiji, Služba za gospodarstvo, Odsjek za poljoprivredu, šumarstvo i vodno gospodarstvo, Vukovar
6. Hrvatska agencija za poštu i elektroničke komunikacije, Zagreb
7. Hrvatske ceste d.o.o., Odjel za studije i projekte, Zagreb
8. Uprava za ceste Vukovarsko-srijemske županije, Vinkovci
9. Hrvatske vode Zagreb, VGO za vodno područje sliva Drave i Dunava Osijek, Osijek
10. Plinara istočne Slavonije d.o.o., Vinkovci, Vinkovci
11. Hrvatske šume, Uprava šuma Podružnica Vinkovci, odjel za ekologiju, Vinkovci

Nakon dobivenog mišljenja (30.04.2014. godine) i suglasnosti (05.05.2014. godine) od nadležnih tijela Plan je usvojen 08.05.2014. godine.

Odluka o donošenju objavljena je u "Službenom vjesniku" Vukovarsko-srijemske županije, broj 10/2014. godine.

Priloženi preslici:

- Odluka o izradi II. Izmjena i dopuna PPUO Lovas ("Službeni vjesnik", broj 5/12 i 16/12)
- Zaključak o utvrđivanju Prijedloga II. Izmjena i dopuna PPUO Lovas ("Službeni vjesnik", broj 18/13)
- Zaključak o utvrđivanju Nacrta konačnog prijedloga II. Izmjena i dopuna PPUO Lovas
- Zaključak o utvrđivanju Konačnog prijedloga II. Izmjena i dopuna PPUO Lovas

OPĆINA LOVAS AKTI OPĆINSKOG VIJEĆA

Na temelju članka 78. Zakona o prostornom uređenju i gradnji ("NN", br. 76/07, 38/09, 55/11, 90/11 i 50/12) članka 34. Statuta Općine Lovas ("Službeni vjesnik" Vukovarsko-srijemske županije, broj 11/09) Općinsko vijeće Općine Lovas na svojoj 24. sjednici održanoj dana 30. svibnja 2012. godine, donijelo je

O D L U K U O IZRADI II. IZMJENA I DOPUNA PROSTORNOG PLANA UREĐENJA OPĆINE (PPUO) LOVAS

PRAVNA OSNOVA

Članak 1.

Ovom Odlukom započinje izrada II. Izmjena i dopuna PPUO Lovas sukladno članku 102. Zakona o prostornom uređenju i gradnji ("NN", br. 76/07, 38/09, 55/11, 90/11 i 50/12).

RAZLOZI ZA IZMJENE I DOPUNE

Članak 2.

II. Izmjene i dopune PPUO Lovas obuhvatit će sljedeće:

1. Usklađivanje PPUO Lovas s Izmjenama i dopunama Prostornog plana Vukovarsko-srijemske županije,
2. Izmjene i dopune kartografskih prikaza i odredbi koje se odnose na lokaciju odlagališta otpada „Šljivici“ i pripadajućeg pristupnog, protupožarnog puta,
3. Izmjene i dopune kartografskog prikaza i izmjene i dopune odredbi koje se odnose na područja posebne namjene, (javne i društvene)
4. Definiranje lokacije i površine reciklažnog dvorišta za komunalni i građevinski otpad,
5. Izmjene i dopune kartografskog prikaza i odredbi koje se odnose na korištenje obnovljivih izvora energije i to:
 - bioplina i bioetanol,
 - solarne energije i
 - energije vjetra,
6. Proširenje područja zimovnika u Opatovcu,
7. Proširenje područja poslovnih zona u Lovasu,
8. Određivanje sustava navodnjavanja na području Općine Lovas prema studiji vodnogospodarskog uređenja i višenamjenskog korištenja ritova na području općina Lovas i Tompojevci,
9. Izmjene i dopune kartografskih prikaza i odredbi koje se odnose na područja posebne namjene:
 - turističke zone i
 - memorijalna područja

Navedeno će se na odgovarajući način ugraditi u tekstualni i/ili grafički dio PPUO-a ukoliko ne postoje zapreke u smislu usklađenosti s planom šireg područja i zakonskim propisima, što je nedvojbeno moguće utvrditi samo neposredno kroz proces izrade plana. Ukoliko se kroz izradu Plana utvrdi da neku od navedenih izmjena nije moguće ugraditi, ovu Odluku nije zbog toga potrebno mijenjati.

OCJENA STANJA

Članak 3.

Ocjenom stanja unutar obuhvata PPUO Lovas, uočeni su problemi vezani uz lokaciju odlagališta otpada, reciklažnog dvorišta, područja posebne namjene, zimovnika u Opatovcu i poslovnih zona u Lovasu.

CILJEVI I PROGRAMSKA POLAZIŠTA

Članak 4.

Osnovni cilj i programsko polazište je stvaranje prostornih uvjeta za planirani razvoj Općine Lovas, te usklađivanje PPUO Lovas s Izmjenama i dopunama Prostornog plana Vukovarsko-srijemske županije.

POPIS POTREBNIH STRUČNIH PODLOGA

Članak 5.

Za potrebe izrade II. Izmjena i dopuna PPUO Lovas nije potrebna izrada stručnih podloga, odnosno koristit će se stručne podloge iz važećeg PPUO Lovas.

NAČIN PRIBAVLJANJA STRUČNIH RJEŠENJA

Članak 6.

Stručna rješenja pribavit će se od strane stručnog izrađivača Plana.

VRSTA I NAČIN PRIBAVLJANJA KATASTARSKIH PLANOVA I ODGOVARAJUĆIH POSEBNIH GEODETSKIH PODLOGA

Članak 7.

U okviru izrade II. Izmjena i dopuna PPUO Lovas koristiti će se katastarski planovi iz važećeg PPUO Lovas.

POPIS TIJELA I OSOBA ODREĐENIH POSEBNIM PROPISIMA KOJA DAJU ZAHTJEVE

Članak 8.

Popis tijela i osoba određenih posebnim propisima koja daju zahtjeve (podaci, planske smjernice i propisani dokumenti) za izradu Plana iz područja svog djelovanja, te drugih sudionika koji će sudjelovati u izradi Plana je sljedeći:

Broj 5.	“SLUŽBENI VJESNIK”	Stranica	132
			• OPĆINA TOVARNIK
1.	REPUBLIKA HRVATSKA MINISTARSTVO KULTURE Uprava za zaštitu kulturne baštine Konzervatorski odjel u Vukovaru Olajnica 19 32000 VUKOVAR	11.	HRVATSKA AGENCIJA ZA POŠTU I ELEKTRONIČKE KOMUNIKACIJE Jurišićeva 13 10000 ZAGREB
2.	REPUBLIKA HRVATSKA MINISTARSTVO ZAŠTITE OKOLIŠA I PRIRODE Uprava za zaštitu prirode Ulica Republike Austrije 14 10000 ZAGREB	12.	HT-HRVATSKE TELEKOMUNIKACIJE d.d. T-com Palmotićeva 82 10000 ZAGREB
3.	REPUBLIKA HRVATSKA MINISTARSTVO OBRANE Služba za nekretnine, graditeljstvo i zaštitu okoliša Sarajevska cesta 7 10000 ZAGREB	13.	OT-OPTIMA TELEKOM d.o.o. Regija Istok Lorenza Jägera 2 31000 OSIJEK
4.	REPUBLIKA HRVATSKA MINISTARSTVO POLJOPRIVREDE Uprava za poljoprivredno zemljište Ulica grada Vukovara 78 10000 ZAGREB	14.	T-MOBILE HRVATSKA d.o.o. Sektor za planiranje i razvoj sustava Ulica grada Vukovara 23 10000 ZAGREB
5.	REPUBLIKA HRVATSKA MINISTARSTVO POLJOPRIVREDE Uprava šumarstva, lovstva i drvne industrije Ulica grada Vukovara 78 10000 ZAGREB	15.	VIPNET d.o.o. Odjel izgradnje Ulica Hrvatske Republike 43 31000 OSIJEK
6.	REPUBLIKA HRVATSKA MINISTARSTVO POLJOPRIVREDE Uprava vodnoga gospodarstva Ulica grada Vukovara 78 10000 ZAGREB	16.	TELE 2 d.o.o. Ulica grada Vukovara 269D 10000 ZAGREB
7.	REPUBLIKA HRVATSKA MINISTARSTVO GRADITELJSTVA I PROSTORNOG UREĐENJA Ulica Republike Austrije 20 10000 ZAGREB	17.	HEP-OPERATOR PRIJENOSNOG SUSTAVA d.o.o. Prijenosno područje Osijek Šetaliste kardinala F. Šepera 1a 31000 OSIJEK
8.	URED DRŽAVNE UPRAVE U VUKOVARSKO-SRIJEMSKOJ ŽUPANIJI Služba za gospodarstvo Odsjek za poljoprivredu, šumarstvo i vodno gospodarstvo Županijska 11 32000 VUKOVAR	18.	HEP-OPERATOR DISTRIBUCIJSKOG SUSTAVA d.o.o. Elektra Vinkovci Kralja Zvonimira 96 32100 VINKOVCI
9.	MUP, Policijska uprava Vukovarsko- srijemska, Protupožarni odjel Glagoljaška 27b 32100 VINKOVCI	19.	PRVO PLINARSKO DRUŠTVO D.O.O K.A. Stepinca 27 32000 VUKOVAR
10.	SUSJEDNE JEDINICE LOKALNE SAMOUPRAVE: • GRAD VUKOVAR • OPĆINA ILOK • OPĆINA TOMPIJEVCI	20.	PLINACRO d.o.o. Zagreb Savska cesta 88a 10000 ZAGREB
		21.	INA-INDUSTRIJA NAFTE d.d., SD Istraživanje i proizvodnja nafte i plina Šubićeva 29 10000 ZAGREB
		22.	INA-INDUSTRIJA NAFTE d.d. Sektor proizvodnje nafte i plina Okrug Slavonija Ohridska 17 32100 VINKOVCI
		23.	JANAF Miramarska 24 10000 ZAGREB

Broj 5.	“SLUŽBENI VJESNIK”	Stranica 133
24.	HRVATSKE CESTE d.o.o. Odjel za studije i projekte Voncina 3 10000 ZAGREB	Pravne osobe navedene u stavku 1. ovoga članka dužne su osigurati i dostaviti Općini zahtjeve (podatke, planske smjernice i propisane dokumente) sukladno članku 79. Zakona o prostornom uređenju i gradnji u roku od 15 dana i to samo u dijelu koji se odnosi na obuhvat izmjena i dopuna.
25.	UPRAVA ZA CESTE VUKOVARSKO-SRIJEMSKJE ŽUPANIJE Glagoljaška 4 32100 VINKOVCI	ROKOVI ZA IZRADU
26.	AGENCIJA ZA VODNE PUTOVE Parobrodarska 5 32000 VUKOVAR	Članak 9. Nacrt prijedloga za prethodnu raspravu II. Izmjena i dopuna PPUO Lovas izradit će se najkasnije u roku od 45 dana od primitka zahtjeva iz članka 8. ove Odluke.
27.	HRVATSKE VODE ZAGREB VGO za vodno područje sliva Save, Zagreb VGI "Bid-Bosut" Vinkovci J. Kozarca 28 32100 VINKOVCI	ZABRANA I VRIJEME TRAJANJE ZABRANE
28.	HRVATSKE VODE ZAGREB Ulica grada Vukovara 220 10000 ZAGREB	Članak 10. Ovom se Odlukom tijekom izrade II. Izmjena i dopuna PPUO Lovas ne utvrđuje zabrana izdavanja akata kojima se odobravaju zahvati u prostoru, odnosno gradnje.
29.	HRVATSKE VODE ZAGREB VGO za vodno područje sliva Drave i Dunava Osijek Splavarska 2a 31000 OSIJEK	IZVORI FINANCIRANJA IZRADE
30.	VINKOVAČKI VODOVOD I KANALIZACIJA, d.o.o. Dragutina Žanića-Karle 47a 32100 VINKOVCI	Članak 11. Izvori financiranja za izradu Plana osiguravaju se iz Proračuna Općine Lovas.
31.	KOMUNALJE Julija Benešića 49 32236 ILOK	ZAVRŠNE ODREDBE
32.	ZAVOD ZA PROSTORNO UREĐENJE VUKOVARSKO-SRIJEMSKJE ŽUPANIJE Glagoljaška 27 32100 VINKOVCI	Članak 12. Provođenje ove Odluke povjerava se Jedinstvenom upravnom odjelu Općine Lovas.
33.	VUKOVARSKO-SRIJEMSKA ŽUPANIJA Upravni odjel za prostorno uređenje, graditeljstvo i zaštitu okoliša Županijska 9 32000 VUKOVAR	Članak 13. Ova Odluka stupa na snagu danom objavljivanja u "Službenom vjesniku" Vukovarsko-srijemske županije KLASA:350-02/12-01/02 URBROJ:2196/05-12-1 Lovas, 30. svibnja 2012. godine PREDSJEDNIK OPĆINSKOG VIJEĆA Berislav Filić, ing.

Članak 9.

Postupak nabave investicijskih dobara i usluga mora se obavljati u skladu sa Zakonom o javnoj nabavi.

Članak 10.

Imovinom Općine Lovas, nekretninama i pokretninama te raspoloživim sredstvima na računu Proračuna upravlja Općinski načelnik.

Općinski načelnik odlučuje o stjecanju i otuđenju pokretnina i nekretnina Općine Lovas čija pojedinačna vrijednost ne prelazi 0,5% iznosa prihoda bez primitaka ostvarenih u godini koja prethodi godini u kojoj se odlučuje o stjecanju i otuđenju pokretnina i nekretnina, odnosno čija pojedinačna vrijednost pokretnina ili nekretnina nije veća od 1.000.000,00 kn ako je stjecanje i otuđivanje planirano u proračunu i provedeno u skladu sa zakonskim propisima.

Članak 11.

Slobodnim novčanim sredstvima na računu Proračuna upravlja Općinski načelnik. Prihodi od upravljanja slobodnim novčanim sredstvima s računa Proračuna prihodi su istog.

Raspoloživa novčana sredstva mogu se oročavati kod poslovnih banke.

Članak 12.

Dionice ili udjeli u kapitalu mogu se prodati, odluku o tome donosi Općinsko vijeće, ukoliko to nije u suprotnosti s posebnim zakonom.

Ostvarena sredstva od prodaje dionica ili udjela u kapitalu koriste se samo za otplatu duga ili nabavu imovine općine.

Članak 13.

Ako se tijekom fiskalne godine zbog izvanrednih prilika i potreba, povećavaju rashodi ili smanje prihodi, provodi se uravnoteženje Proračuna putem izmjena i dopuna Proračuna.

Članak 14.

Općinski načelnik može odobriti preraspodjelu sredstava unutar pojedinog razdjela i između pojedinih razdjela na prijedlog pročelnika Jedinственог управног одјела. Povećanje pojedine stavke ne može biti veće od 5% sredstava utvrđenih na stavci koja se umanjuje.

O izvršenim preraspodjelama u smislu stavka 1. Ovog članka Općinski načelnik izvještava Općinsko vijeće prilikom podnošenja polugodišnjeg i godišnjeg izvještaja o izvršenju Proračuna.

Članak 15.

Općinski načelnik utvrđuje visinu bruto polazne osnovice za obračun plaća zaposlenika općinske uprave.

Članak 16.

Otplata kamata i glavnice po kreditnom zaduženju u 2013. godini u predvidivom iznosu

od 115.000,00 kn, u izvršavanju Proračuna ima prioritet pred svim ostalim izdacima.

Članak 18.

Ova Odluka objavit će se u „Službenom vjesniku“ Vukovarsko-srijemske županije, a primjenjuje se od 01. siječnja 2013. godine.

KLASA: 400-08/12-01/02

URBROJ: 2196/05-12-02

Lovasu, 28. prosinca 2012. godine

PREDSJEDNIK OPĆINSKOG VIJEĆA
Berislav Filić, ing.

Na temelju članka 78. Zakona o prostornom uređenju i gradnji ("Narodne novine" Republike Hrvatske, broj 76/07, 38/09, 55/11, 90/11 i 50/12) članka 34. Statuta Općine Lovas ("Službeni vjesnik" Vukovarsko-srijemske županije, broj 11/09) Općinsko vijeće Općine Lovas na 28. sjednici održanoj dana 28. prosinca 2012. godine, donijelo je

**IZMJENU I DOPUNU ODLUKE
O IZRADI II. IZMJENA I DOPUNA
PROSTORNOG PLANA
UREĐENJA OPĆINE (PPUO) LOVAS**

Članak 1.

U Članak 2. u stavku 1., alineje 5.6.7. i 9. mijenjaju se i glase:

5. Izmjene i dopune kartografskih prikaza i odredbi koje se odnose na korištenje obnovljivih izvora energije,
6. Proširenje područja zimovnika u Opatovcu i određivanje namjene i uvjeta gradnje unutar prostora zimovnika,
7. Proširenje postojećih gospodarskih zona i formiranje novih gospodarskih zona na području Općine Lovas,
9. Izmjene i dopune kartografskih prikaza i odredbi koje se odnose na ugostiteljsko-turističku namjenu (kampirališta, biciklističke rute i staze i sl.) i memorijalno područje, „

Dodaju se nove alineje 10.-13. koje glase:

10. Formiranje zone za smještaj plutajućih objekata u Opatovcu (izmjena i dopuna odredbi i kartografskih prikaza),
11. Usklađivanje sa zahtjevima Ministarstva zaštite okoliša i prirode vezano za zaštitu prirode, ekološku mrežu i sl.,
12. Formiranje poljoprivrednih zona na području Općine Lovas (izmjena i dopuna odredbi i kartografskih prikaza),
13. Uređenje, rekonstrukcija i izgradnja nerazvrstanih cesta na području Općine Lovas (izmjena i dopuna odredbi i kartografskih prikaza). „

Broj 16.

"SLUŽBENI VJESNIK"

Stranica 448

Članak 2.

U Članku 8. dodaje se alineja 34. koja glasi:

" 34. UPRAVA ŠUMA PODRUŽNICA
VINKOVCI Kralja Zvonimira I
32100 VINKOVCI . .

Članak 3.

Provođenje ove Odluke povjerava se
Jedinstvenom upravnom odjelu Općine Lovas.

Članak 4.

Ova Odluka stupa na snagu danom
objavljivanja u „Službenom vjesniku“
Vukovarsko-srijemske županije.

KLASA: 350-02/12-01/02
URBROJ: 2196/05-12-2
Lovas, 28. prosinca 2012. godine

PREDSJEDNIK OPĆINSKOG VJEĆA
Berislav Filić, ing.

Temeljem članka 34. Statuta Općine Lovas
(„Službeni vjesnik“ Vukovarsko-srijemske
županije, broj 11/09) Općinsko vijeće Općine
Lovas na svojoj 28. sjednici održanoj u Lovasu
dana 28. prosinca 2012. godine donijelo je

**ODLUKU
O
UPISU OPĆINSKE IMOVINE U POSLOVNE
KNJIGE**

Članak 1.

U poslovne knjige – popis imovine Općine
Lovas, radi usklađivanja stanja sa stanjem u
zemljišnim knjigama, općinska imovina uvesti će
se, kako slijedi:

OPĆINA LOVAS AKTI OPĆINSKOG NAČELNIKA

Na temelju članka 86. Zakona o prostornom uređenju i gradnji („Narodne novine“ Republike Hrvatska, broj 76/07, 38/09, 55/11, 90/11 i 50/12) i Odluke o izradi II. Izmjena i dopuna Prostornog plana uređenja Općine Lovas („Službeni vjesnik“ Vukovarsko-srijemske županije, broj 05/12, 16/12), Općinska načelnica Općine Lovas

OBJAVLJUJE JAVNU RASPRAVU

O prijedlogu II. Izmjena i dopuna Prostornog plana uređenja Općine Lovas

1. Javna rasprava o prijedlogu II. Izmjena i dopuna Prostornog plana uređenja Općine Lovas trajati će od 04. studenog do 11. studenog 2013. godine. Za vrijeme trajanja javne rasprave za sve zainteresirane osobe osiguran je javni uvid u prijedlog II. Izmjena i dopuna Prostornog plana uređenja Općine Lovas u prostorijama Općinske vijećnice Općine Lovas svaki radni dan od 09,00 do 14,00 sati.

Na javnom uvidu izloženi su tekstualni i grafički dijelovi te Sažetak za javnost Plana.

2. U vrijeme trajanja javne rasprave organizira se javno izlaganje za građanstvo i udruge građana, mjesne odbore, predstavnike nadležnih državnih tijela i tijela jedinica lokalne i područne (regionalne) samouprave, pravne osobe s javnim ovlastima i ostala stručna tijela koje će se održati 08. studenog 2013. godine u 13,00 sati u općinskoj vijećnici Općine Lovas.

3. Poziv za sudjelovanje u javnoj raspravi uputit će se nadležnim tijelima i osobama određenim posebnim propisima.

4. Primjedbe i prijedlozi na prijedlog II. Izmjena i dopuna Prostornog plana uređenja Općine Lovas mogu se za vrijeme trajanja javne rasprave upisati i Knjigu primjedbi koja je izložena uz prijedlog Plana, predati u pisanom obliku preko urudžbenog zapisnika ili poštom zaključno s danom 11. studenog 2013. godine, na adresu Općine Lovas, Lovas, A. Starčevića 5.

5. Primjedbe i prijedlozi koji nisu čitko napisani, potpisani i dostavljeni u roku neće se uzeti u obzir u pripremi izvješća o javnoj raspravi.

KLASA: 350-02/13-01/2

URBROJ: 2196/05-13-34

Lovas, 21. listopada 2013. godine

OPĆINSKA NAČELNICA
Tanja Paša, dipl. novinar

Na temelju članka 84. Zakona o prostornom uređenju i gradnji („Narodne novine“, broj 76/07, 38/09, 55/11 i 90/11) i članka 50. Statuta Općine Lovas („Službeni vjesnik“ Vukovarsko-srijemske županije, broj 05/13.), dana 21. listopada 2013. godine, Općinska načelnica donosi sljedeći

ZAKLJUČAK

o utvrđivanju Prijedloga II. Izmjena i dopuna Prostornog plana uređenja Općine Lovas

Članak 1.

Utvrđuje se Prijedlog II. Izmjena i dopuna Prostornog plana uređenja Općine Lovas (u daljnjem tekstu: Prijedlog Izmjena i dopuna plana).

Prijedlog Izmjena i dopuna Prostornog plana sadrži tekstualni i grafički dio Plana te Sažetak za javnost.

Članak 2.

Prijedlog Izmjena i dopuna plana se upućuje u javnu raspravu. Javna rasprava s javnim uvidom trajat će osam (8) dana u vremenu od 04. studenog do 11. studenog 2013. godine.

Članak 3.

Prijedlog Izmjena i dopuna plana (tekstualni i grafički dio) bit će izložen u općinskoj vijećnici Općine Lovas svakim danom od 09,00 do 14,00 sati.

Članak 4.

Tijekom trajanja javne rasprave bit će organizirano javno izlaganje Prijedloga Izmjena i dopuna plana u općinskoj vijećnici Općine Lovas dana 08. studenog 2013. godine u 13,00 sati.

Članak 5.

Pisana očitovanja, prijedlozi i primjedbe na Prijedlog Izmjena i dopuna plana mogu se dostaviti Jedinstvenom upravnom odjelu Općine Lovas najkasnije po isteku roka javne rasprave, odnosno do 11. studenog 2013. godine.

Članak 6.

Općinska načelnica Općine Lovas se obvezuje:

- U roku od osam (8) dana po donošenju ovog Zaključka, o njegovom sadržaju i trajanju javne rasprave izvijestiti sredstva javnog priopćivanja (novine i/ili radio).

Obavijest o javnoj raspravi mora se objaviti najkasnije osam (8) dana prije početka javne rasprave.

- Uputiti posebnu pisanu obavijest o donošenju ovog Zaključka s pozivom na javno izlaganje tijelima opisanim u članku 87. Zakona.

Broj 18. "SLUŽBENI VJESNIK" Stranica 38

Članak 7.
Ovaj Zaključak obvezno se objavljuje u
„Službenom vjesniku“ Vukovarsko-srijemske
županije.

KLASA: 350-02/13-01/2
URBROJ: 2196/05-13-33
Lovas, 21. listopada 2013. godine

OPĆINSKA NAČELNICA
Tanja Paša, dipl. novinar

Na temelju članka 94. Zakona o prostornom uređenju i gradnji ("Narodne novine", br. 76/07, 38/09, 55/11, 90/11 i 50/12) članka 50. Statuta Općine Lovas ("Službeni vjesnik" Vukovarsko-srijemske županije br. 05/13), Općinska načelnica dana 14. veljače 2014. godine donosi slijedeći

**ZAKLJUČAK
O UTVRĐIVANJU NACRTA KONAČNOG PRIJEDLOGA
II. IZMJENA I DOPUNA PROSTORNOG PLANA UREĐENJA OPĆINE
LOVAS**

Članak 1.

Utvrđuje se Nacrt konačnog prijedloga II. Izmjena i dopuna Prostornog plana uređenja Općine Lovas (u nastavku teksta: Nacrt konačnog prijedloga plana).

Članak 2.

Nacrt konačni prijedlog plana obavezno se dostavlja tijelima i/ili osobama određenim posebnim propisima radi iskazivanja pisanih mišljenja.

Rok za davanje pisanih mišljenja iz stavka 1. ovog članka je 30 (trideset) dana. Ako tijelo i/ili osoba ne dostavi mišljenje u tom roku, smatrat će se da je mišljenje dano, odnosno da to tijelo i/ili osoba nema primjedbi na Nacrt konačnog prijedloga plana.

Članak 3.

Ovaj Zaključak stupa na snagu danom donošenja.

Članak 4.

Ovaj Zaključak obavezno se objavljuje u „Službenom vjesniku“ Vukovarsko-srijemske županije.

Klasa: 350-02/14-01/2
Ur. broj: 2196/05-14-50
U Lovasu, 14. veljače 2014.



Na temelju članka 95. Zakona o prostornom uređenju i gradnji (Narodne novine“ br. 76/07, 38/09, 55/11, 90/11 i 50/12) i članka 50. Statuta Općine Lovas („Službeni vjesnik“ Vukovarsko-srijemske županije br. 05/13), dana 22. travnja 2014. godine, Općinska načelnica donosi sljedeći

ZAKLJUČAK
O UTVRĐIVANJU KONAČNOG PRIJEDLOGA
II. IZMJENA I DOPUNA PROSTORNOG PLANA UREĐENJA
OPĆINE LOVAS

Članak 1.

Prihvataju se: Nacrt konačnog prijedloga Plana, Izvješće o javnoj raspravi i mišljenja opisana u članku 94. Zakona o prostornom uređenju i gradnji i utvrđuje Konačni prijedlog Prostornog plana.

Članka 2.

Konačni prijedlog plana dostaviti će se Javnoj ustanovi Zavodu za prostorno uređenje Vukovarsko-srijemske županije radi davanja mišljenja.

Članak 3.

Nakon dobivenog mišljenja Konačnog prijedloga plana dostaviti će se Županu radi davanja suglasnosti.

Članka 4.

Po pribavljenoj suglasnosti od Župana, Konačni prijedlog plana dostaviti će se Općinskom vijeću na usvajanje.

Članak 5.

Jedinstveni upravni odjel Općine Lovas provest će ovaj Zaključak.

Članak 6.

Ovaj Zaključak stupa na snagu danom donošenja, a objavit će se u „Službenom vjesniku“ Vukovarsko-srijemske županije.

2

Klasa: 350-02/14-01/2
Ur.broj: 2196/05-14-68
U Lovasu, 22. travnja 2014.

Nacelnica Općine Lovas
Fanja Paša, dipl.novinar



F) SAŽETAK ZA JAVNOST

ZAVOD ZA PROSTORNO PLANIRANJE d.d. OSIJEK

**II. IZMJENE I DOPUNE PROSTORNOG
PLANA UREĐENJA OPĆINE LOVAS**
(Prijedlog)

SAŽETAK ZA JAVNOST

OSIJEK, rujan 2013.

OBRAZLOŽENJE IZMJENA I DOPUNA

Općina Lovas donijela je Odluku o izradi II. Izmjena i dopuna prostornog plana uređenja Općine (PPUO) Lovas ("Službeni vjesnik" Vukovarsko-srijemske županije, broj 5/12 i 16/12).

II. Izmjene i dopune PPUO Lovas obuhvaćaju tekstualni i grafički dio.

U odnosu na važeći PPUO Lovas napravljene su izmjene i dopune, a dio izmjena i dopuna prikazan je na kartografskom prikazu 0. "Pregledna karta izmjena i dopuna", a objašnjenja su u tekstu koji slijedi:

Izmjena i dopuna broj 1.

Ova izmjena i dopuna odnosi se na korekciju kartografskih prikaza i odredbi vezanih za lokaciju odlagališta otpada "Šljivici".

Izmjena i dopuna broj 2.

Ova izmjena i dopuna odnosi se na korekciju definirane javne i društvene namjene unutar građevinskog područja naselja Opatovac na način da se sa k.č.br. 440 k.o. Opatovac ukida javna i društvena namjena te se javna i društvena namjena definira na k.č.br. 439 k.o. Opatovac.

Izmjena i dopuna broj 3.

Ova izmjena i dopuna odnosi se na definiranje lokacije reciklažnog dvorišta za komunalni i građevinski otpad na prostoru odlagališta otpada "Šljivici" te unutar zone gospodarske namjene-proizvodne (pretežito industrijske I1) u naselju Lovas.

Izmjena i dopuna broj 4.

Ova izmjena i dopuna odnosi se na proširenje područja Zimovnika u Opatovcu te određivanje namjene i uvjeta gradnje unutar navedenog područja.

Temeljem Idejnog rješenja Zimovnika u Opatovcu (GF-Zagreb, i Hidroing Osijek) definirana je zona za izgradnju zimovnika.

Izmjena i dopuna broj 5.

Ova izmjena i dopuna odnosi se na proširenje zone gospodarske namjene-proizvodne (pretežito poljoprivredne-IP) u naselju Lovas.

Izmjena i dopuna broj 6.

Ova Izmjena i dopuna odnosi se na formiranje nove gospodarske zone u Opatovcu, odnosno izdvojenog građevinskog područja izvan naselja Gospodarska zona "Opatovac" unutar kojeg je definirana gospodarska namjena (I) te način i uvjeti gradnje.

Izmjena i dopuna broj 7.

Ova izmjena i dopuna odnosi se na određivanje sustava navodnjavanja na području Općine Lovas prema "Studiji vodnogospodarskog uređenja i višenamjenskog korištenja ritova na području Općine Lovas i Tompojevci" te "Idejnom projektu revitalizacije ritova na području Lovasa i Tompojevaca".

Izmjena i dopuna broj 8.

Ova izmjena i dopuna odnosi se na određivanje lokacije i formiranje građevinskog područja izvan naselja "Kampiralište Opatovac" unutar kojeg je definirana ugostiteljsko-turistička namjena-kampiralište, kao i uvjeti gradnje.

Izmjena i dopuna broj 9.

Ova izmjena i dopuna odnosi se na određivanje biciklističke rute Dunav i Srijem temeljem "Studijske analize i idejnih rješenja biciklističke rute Dunav kroz Vukovarsko-srijemsku županiju", kao i uvjeta gradnje.

Izmjena i dopuna broj 10.

Ova izmjena i dopuna odnosi se na formiranje zone za smještaj plutajućih objekata u Opatovcu, kao i uvjeta gradnje.

Izmjena i dopuna broj 11.

Ova izmjena i dopuna odnosi se na formiranje nove gospodarske zone "Vupik" odnosno izdvojenog građevinskog područja izvan naselja Gospodarske zone "Vupik" unutar kojeg je definirana gospodarska pretežito poljoprivredna namjena (IP) te način i uvjeti gradnje.

Izmjena i dopuna broj 12.

Ova izmjena i dopuna odnosi se na formiranje poljoprivrednih zona na području Općine Lovas.

Izmjena i dopuna broj 13.

Ova izmjena i dopuna odnosi se na korekciju odredbi i kartografskih prikaza vezanih za uređenja, rekonstrukciju i izgradnju nerazvrstanih cesta na području Općine Lovas.

Izmjena i dopuna broj 14.

Ova izmjena i dopuna odnosi se na omogućavanje korištenja i gradnje postrojenja za proizvodnju električne i/ili toplinske energije koja koriste obnovljive izvore energije na prostoru Općine Lovas.

Izmjena i dopuna broj 15.

Ova izmjena i dopuna odnosi se na usklađivanje sa zahtjevima Ministarstva zaštite okoliša.

Izmjena i dopuna broj 16.

Korekcija i dopuna Odredbi za provođenje koji se odnose na "memorijalno područje" u naselju Lovas.

Izmjena i dopuna broj 17.

Ova izmjena i dopuna odnosi se na usklađivanje s Izmjenama i dopunama Prostornog plana Vukovarsko-srijemske županije iz 2007. i 2011. godine.

Izmjena i dopuna broj 17a.

Usklađenje prometne infrastrukture na način da je unešena trasa brze ceste (nova trasa D2-dionica Srijemske granične transverzale), a odredbama za provođenje definiran zaštitni koridor od 100,0 m uz navedenu trasu planirane ceste).

Trasa Srijemske granične transverzale i raskrižja na njoj unešena su temeljem idejnog projekta (Rencon d.o.o. osijek, 2010. god.)

Izmjena i dopuna broj 17b.

Usklađivanje elektroničkih komunikacija na način da je u tekstu Plana pojam "telekomunikacije" zamijenjen je pojmom "elektroničke komunikacije". U kartografskom dijelu Plana unešene su zone (krugovi) u kojima je moguća izgradnja samostojećih antenskih stupova pokretnih komunikacija. Temeljem županijskog plana ukinut je poštanski ured u Opatovcu. Trase vodova električkih komunikacija usklađene sa smjernicama županijskog plana i dobivenim podacima o izvedenoj mreži.

Odredbe za provođenje PPUO Lovas za područje elektroničkih komunikacija usklađen je s Prostornim planom Vukovarsko-srijemske županije.

Izmjena i dopuna broj 17c.

Korekcija vodoopskrbe.

Izmjena i dopuna broj 17d.

Korekcija akumulacije "Opatovac" i brane.

Izmjena i dopuna broj 17e.

Korekcija uređaja za pročišćavanje otpadnih voda.

IV. DOKUMENTACIJAREPUBLIKA HRVATSKA
TRGOVAČKI SUD U OSIJEKU

IZVADAK IZ SUDSKOG REGISTRA

SUBJEKT UPISA

MBS:

030006824

OIB:

78499807369

TVRTKA/NAZIV:

- 1 ZAVOD ZA PROSTORNO PLANIRANJE, dioničko društvo
- 1 English Urban planing institute, share holding company, Osijek, Croatia
- 1 ZPO, d.d.

SJEDIŠTE/ADRESA:

- 1 Osijek
Vij.P.Kolarića 5/A

PREDMET POSLOVANJA/DJELATNOSTI:

- 1 51.1 - Posredovanje u trgovini (trgovina na veliko uz naknadu ili na ugovornoj osnovi)
- 1 51.7 - Ostala trgovina na veliko
- 1 70.1 - Poslovanje vlastitim nekretninama
- 1 70.2 - Iznajmljivanje vlastitih nekretnina
- 1 70.31 - Agencije za promet nekretninama
- 1 72.3 - Obrada podataka
- 1 72.4 - Izrada baze podataka
- 1 74.13 - Istraživanje tržišta i ispit. javnog mnijenja
- 1 * - Savjetovanje i poslovi u arhitektonskoj djelatnosti
- 1 * - Inženjering, projektni menadžment i tehničke djelatnosti
- 1 * - Izrada elaborata o ekonomskoj vrijednosti poduzeća
- 1 * - Kopiranje, fotokopiranje, šapirografiranje i sl.usluge
- 1 * - Izvođenje investicijskih radova u inozemstvu i ustupanje investicijskih radova stranoj osobi u Hrvatskoj, a od toga samo:
- 1 * - Izrada ekspertiza i studija, invest.programa, prostornih i urban.planova i projekata, idejnih, glavnih i detaljnih projekata i investicijsko-tehn.dokumentacije, licitacijskih elab.(tenderske dokumentacije) i dr.investicijske dokument. za objekte i radove
- 1 * - Organizacija izgradnje kompletnih objekata (inženjering), izvođački inženjering i savjetodavni (konsulting) inženjering
- 1 * - Stručno-tehnički nadzor nad izvođenjem investicijskih radova u inozemstvu i nad izgradnjom investicijskih objekata

D004, 2012-03-05 10:17:28

Stranica:





REPUBLIKA HRVATSKA
TRGOVAČKI SUD U OSIJEKU

IZVADAK IZ SUDSKOG REGISTRA

SUBJEKT UPISA

PREDMET POSLOVANJA/DJELATNOSTI:

- 1 * - Davanje stručne pomoći odnosno konzultantskih usluga u toku izgradnje i u radovima na izgrađenim objektima
- 10 * - izrada studija o značajnom utjecaju plana i programa na okoliš
- 10 * - izrada studija o utjecaju zahvata na okoliš uključujući i izradu studija o prihvatljivosti planiraoog zahvata u području prirode i izradu elaborata o zaštiti okoliša koji se odnose na zahvate za koje nije propisana obveza procjene utjecaja na okoliš
- 10 * - izrada programa zaštite okoliša uključujući akcijske planove, izrada izvješća o stanju okoliša

OSOBE OVLAŠTENE ZA ZASTUPANJE:

- 8 Krunoslav Lipić
Osijek, Ivana Zajca 2
- 8 - član uprave
- 8 - direktor, zastupa društvo pojedinačno i neograničeno

NADZORNI/UPRAVNI ODBOR:

- 8 Sonja Cupec
Osijek, Sjenjak 44
- 8 - predsjednik nadzornog odbora
- 8 Stjepan Stakor
Osijek, Vj.Gorana Zobundije 6
- 8 - član nadzornog odbora
- 9 Vlado Sudar
Osijek, A.Paradžika 10
- 9 - zamjenik predsjednika nadzornog odbora

TEMELJNI KAPITAL/UKUPAN IZNOS ČLANSKIH ULOGA:

2 978.000,00 kuna

PRAVNI ODNOSI:

Pravni oblik:

- 1 dioničko društvo

Temeljni akt:

- 1 Statut usvojen 03.11.1995. o usklađenju općih akata sa Zakonom o trgovačkim društvima
- 2 Odluka o izmjeni statuta od 26.04.1996. god. o usklađenju temeljnog kapitala sa ZTD
- 5 Odluka Skupštine od 19.11.1999. godine o izmjenama i dopunama Statuta i Odluka Skupštine o izmjeni članova

D004, 2012-03-05 10:17:28

Stranica: 05-03-2012
16
16





REPUBLIKA HRVATSKA
TRGOVAČKI SUD U OSIJEKU

IZVADAK IZ SUDSKOG REGISTRA

SUBJEKT UPIŠA

PRAVNI ODNOSI:

Temeljni akt:
Nadzornog odbora.

Statut:

- 4 Odluka Skupštine od 19.11.1999.godine o izmjeni i dopuni Statuta, kojom se broj članova nadzornog odbora sa 5 članova smanjuje na 3 člana.
- 6 Odlukom Skupštine društva od 25.04.2003.g. brisan podnaslov ispred čl.15., promjenjen čl.18. koji se odnosi na oblik izdavanja dionica i vođenje podataka o pravima vezanim uz dionice, te brisani čl.18.-27. Statuta sa pripadajućim podnaslovima.
- 10 Odluka o izmjenama i dopunama Statuta, donesena na Skupštini Društva 04.10.2010. g., kojom se mijenjaju odredbe čl.10., a odnose se na predmet poslovanja društva, te se dodaje članak 33. koji se odnosi na mogućnost imenovanja člana Nadzornog odbora

OSTALI PODACI:

- 7 Promjena osobnih podataka zamjenika predsjednika Nadzornog odbora zbog promjene adrese.

FINANCIJSKA IZVJEŠĆA:

	Datum predaje	Godina	Obračunsko razdoblje
eu	16.06.2011	2010	01.01.2010 - 31.12.2010

Upise u glavnu knjigu proveli su:

RBÜ Tt	Datum	Naziv suda
0001 Tt-95/956-2	21.11.1995	Trgovački sud u Osijeku
0002 Tt-96/337-2	06.06.1996	Trgovački sud u Osijeku
0003 Tt-97/872-4	16.09.1997	Trgovački sud u Osijeku
0004 Tt-00/173-2	18.02.2000	Trgovački sud u Osijeku
0005 Tt-00/73-4	18.02.2000	Trgovački sud u Osijeku
0006 Tt-03/605-2	26.05.2003	Trgovački sud u Osijeku
0007 Tt-03/1563-2	22.12.2003	Trgovački sud u Osijeku
0008 Tt-05/1376-7	10.01.2006	Trgovački sud u Osijeku
0009 Tt-07/1829-3	27.12.2007	Trgovački sud u Osijeku
0010 Tt-10/1736-2	19.10.2010	Trgovački sud u Osijeku
eu /	30.06.2009	elektronički upis
eu /	30.06.2010	elektronički upis
eu /	16.06.2011	elektronički upis

D004, 2012-03-05 10:17:28

Stranica: 3/3





REPUBLIKA HRVATSKA
TRGOVAČKI SUD U OSIJEKU

IZVADAK IZ SUDSKOG REGISTRA

SUBJEKT UPISA

U Osijeku, 05. ožujka 2012.

Ovlaštena osoba

OVAJ IZVADAK VJERAN JE IZVORNIKU
BROJ UPISNIKA POD KOJIM JE IZVADAK
IZDAN RB-1184/12 -2

TRGOVAČKI SUD U OSIJEKU

Osijek,



D004, 2012-03-05 10:17:28

Stranica: 4 od 4



REPUBLIKA HRVATSKA

MINISTARSTVO
PROSTORNOG UREĐENJA,
GRADITELJSTVA I STANOVANJA
10000 Zagreb, Ulica grada Vukovara 78
Tel: 01/61 33 444 fax: 01/61 12 131

Uprava za prostorno uređenje

Klasa : 350-02/95-01/90
Urbroj: 531-02/1-1-95-2
Zagreb, 15. rujna 1995.

“ZAVOD ZA PROSTORNO PLANIRANJE” d.d.
Vijenac Paje Kolarića 5a
O S I J E K

Predmet: Suglasnost za upis u sudski registar
- dostavlja se

Na temelju odredbe članka 8. stavak 3. Zakona o prostornom uređenju (“Narodne novine”, br. 30/94) i odredbe članka 2. točka 1. Pravilnika o izdavanju suglasnosti za upis u sudski registar pravnih osoba koje obavljaju stručne poslove prostornog uređenja (“Narodne novine”, br. 93/94), Ministarstvo prostornog uređenja, graditeljstva i stanovanja daje

SUGLASNOST

ZA UPIS U SUDSKI REGISTAR

pravne osobe : “ZAVOD ZA PROSTORNO PLANIRANJE” d.d.

adresa : OSIJEK, Vijenac Paje Kolarića 5a

da obavlja stručne poslove prostornog uređenja u svezi s izradom:

- dokumenata prostornog uređenja i
- stručnih podloga za izdavanje lokacijskih dozvola





REPUBLIKA HRVATSKA
MINISTARSTVO ZAŠTITE OKOLIŠA,
PROSTORNOG UREĐENJA I
GRADITELJSTVA
10000 Zagreb, Ulica Republike Austrije 20
Tel: 01/37 82-444 Fax: 01/37 72-822

Uprava za prostorno uređenje

Klasa : UP/I-350-02/07-07/46
Urbr.: 531-06-07-3
Zagreb, 30. travnja 2007.

Ministarstvo zaštite okoliša, prostornog uređenja i graditeljstva, povodom zahtjeva tvrtke: ZAVOD ZA PROSTORNO PLANIRANJE d.d. iz Osijeka, Vijenac Paje Kolarića 5a, zastupan po direktoru: Krunoslav Lipić, dipl.ing.arh., za izdavanje suglasnosti za obavljanje stručnih poslova prostornog uređenja, na temelju odredbe članka 8.a stavka 1. Zakona o prostornom uređenju ("Narodne novine", br. 30/94, 68/98, 61/00, 32/02 i 100/04), donosi

RJEŠENJE

I. ZAVOD ZA PROSTORNO PLANIRANJE d.d. - u iz Osijeka, Vijenac Paje Kolarića 5a, daje se suglasnost za obavljanje svih stručnih poslova prostornog uređenja: izrade svih prostornih planova i stručnih podloga za izdavanje lokacijskih dozvola.

II. Pravna osoba iz točke I. izreke ovoga rješenja dužna je Ministarstvu zaštite okoliša, prostornog uređenja i graditeljstva dostaviti obavijest i dokumentaciju o naknadnoj promjeni uvjeta značajnih za davanje ove suglasnosti najkasnije u roku od 30 dana od dana nastanka promjene.

III. Suglasnost iz točke I. izreke ovoga rješenja oduzet će se ako pravna osoba prestane ispunjavati uvjete propisane za davanje suglasnosti ili ako stručne poslove prostornog uređenja obavlja protivno propisima koji uređuju prostorno uređenje.

Obrazloženje

ZAVOD ZA PROSTORNO PLANIRANJE d.d. iz Osijeka, Vijenac Paje Kolarića 5a, podnio je ovom Ministarstvu zahtjev za davanje suglasnosti za obavljanje svih stručnih poslova prostornog uređenja: izrade svih prostornih planova i stručnih podloga za izdavanje lokacijskih dozvola.

Uz zahtjev je priložio sve dokaze propisane člankom 3. Pravilnika o davanju i oduzimanju suglasnosti za obavljanje stručnih poslova prostornog uređenja ("Narodne novine", br. 21/06 i br.53/06) i to za slijedeće zaposlenike:

- Zvonimir Tucaković, dipl.ing.arh., ovlaštenu arhitekt, br.ovl. 1161,
- Krunoslav Lipić, dipl.ing.arh., ovlaštenu arhitekt, br.ovl. 1160,
- Sandra Horvat, dipl.ing.arh., ovlaštenu arhitekt, br.ovl. 3036,
- Vanesa Bolf, dipl.ing.arh.,
- Vlado Sudar, dipl.ing.grad.,
- Ivica Bugarić, dipl.ing.grad.,
- Mirko Strahinić, dipl.ing.stroj.,

Uvidom u navedenu dokumentaciju utvrđeno je da podnositelj zahtjeva ispunjava sve uvjete za izdavanje zatražene suglasnosti, propisane odredbama članka 2. stavka 1. navedenog Pravilnika.

Slijedom izloženog, a na temelju odredbe članka 202. stavak 1. Zakona o općem upravnom postupku preuzetog Zakonom o preuzimanju Zakona o općem upravnom postupku u Republici Hrvatskoj ("Narodne novine", br. 53/91 i 103/96 - Presuda Ustavnog suda), riješeno je kao u točki I. izreke ovoga rješenja.

U točki II. izreke ovoga rješenja odlučeno je u skladu s člankom 7. stavkom 3. Pravilnika o davanju i oduzimanju suglasnosti za obavljanje stručnih poslova prostornog uređenja.

Upozorenje iz točke III. izreke ovoga rješenja u skladu je s člankom 8.a Zakona o prostornom uređenju.

Upravna pristojba u državnim biljezima u iznosu od 70 kn po TAR. br. 1. i 2. Tarife upravnih pristojbi Zakona o upravnim pristojbama ("Narodne novine", br. 8/96 i 110/04) naljepljena je na zahtjevu i poništena je.

UPUTA O PRAVNOM LIJEKU:

Ovo rješenje je konačno u upravnom postupku, te se protiv njega ne može izjaviti žalba, ali se može pokrenuti upravni spor pred Upravnim sudom Republike Hrvatske.

Upravni spor pokreće se tužbom koja se podnosi u roku od 30 dana od dana dostave ovog rješenja i predaje se neposredno ili preporučeno poštom Upravnom sudu Republike Hrvatske.



POMOĆNICA MINISTRICE

Vlatka Đurković, dipl.ing.arh.

Dostaviti:

- ① ZAVOD ZA PROSTORNO PLANIRANJE d.d., Osijek, Vijenac P. Kolarića 5a,
2. Evidencija suglasnosti, ovdje
3. Spis, ovdje



REPUBLIKA HRVATSKA
HRVATSKA KOMORA ARHITEKATA
I INŽENJERA U GRADITELJSTVU

Klasa: UP/I-350-07/91-01/ 756
Urbroj: 314-01-99-1
Zagreb, 21. rujna 1999.

Na temelju članaka 24. i 50. Zakona o Hrvatskoj komori arhitekata i inženjera u graditeljstvu (Narodne novine, broj 47/98), Odbor za upise razreda arhitekata, rješavajući po zahtjevu koji je podnio **LIPIC KRUNOSLAV**, dipl.ing.arh., Osijek, Ivana Zajca 2, za upis u Imenik ovlaštenih arhitekata, donio je sljedeće

RJEŠENJE

1. U **Imenik ovlaštenih arhitekata** upisuje se **LIPIC KRUNOSLAV**, (JMBG 2812955300019), dipl.ing.arh., Osijek, u stručni smjer **Ovlašteni arhitekt**, pod rednim brojem **1160**, s danom upisa **01.09.99**.
2. Upisom u **Imenik ovlaštenih arhitekata**, **LIPIC KRUNOSLAV**, dipl.ing.arh., Osijek, stječe pravo na uporabu strukovnog naziva **"Ovlašteni arhitekt"** i pravo na obavljanje poslova temeljem članka 25. Zakona o Hrvatskoj komori arhitekata i inženjera u graditeljstvu, a u svezi sa člankom 4. stavkom 1. Statuta Hrvatske komore arhitekata i inženjera u graditeljstvu, te ostala prava i dužnosti sukladno posebnim propisima.
3. Ovlaštenom arhitektu izdaje se **"arhitektonska iskaznica"** i stječe pravo na uporabu **"pečata"**.

O b r a z l o ž e n j e

LIPIC KRUNOSLAV, dipl.ing.arh. podnio je Zahtjev za upisu Imenik ovlaštenih arhitekata.

Odbor za upise razreda arhitekata proveo je postupak u povodu dostavljenog Zahtjeva, te je temeljem članka 24. stavka 2. Zakona o Hrvatskoj komori arhitekata i inženjera u graditeljstvu (Narodne novine, broj 40/99), a u svezi sa člankom 5. stavkom 4. i člankom 18. Statuta Hrvatske komore arhitekata i inženjera u graditeljstvu (Narodne novine, broj 40/99), riješeno kao u izreci.

Upisom u Imenik ovlaštenih arhitekata imenovana stječe pravo na izradu i uporabu pečata, sukladno članku 35. Statuta Hrvatske komore arhitekata i inženjera u graditeljstvu i na izdavanje "arhitektonske iskaznice".

Na temelju članka 141. stavka 1. točke 1. Zakona o općem upravnom postupku (Narodne novine, broj 53/91), predmet je riješen po skraćenom postupku.

Pouka o pravnom lijeku

Protiv ovog Rješenja žalba nije dopuštena, ali se može pokrenuti upravni spor podnošenjem tužbe Upravnom sudu Republike Hrvatske, u roku 30 dana od dana primitka ovog Rješenja.



Dostaviti:

1. LIPIĆ KRUNOSLAV
Osijek, Ivana Zajca 2
uz povrat potvrde o izvršenoj dostavi
2. U Zbirku isprava Komore
3. Pismohrana Komore



REPUBLIKA HRVATSKA

HRVATSKA KOMORA ARHITEKATA I INŽENJERA U GRADITELJSTVU

Klasa: UP/I-350-07/07-01/ 3325
Urbroj: 314-01-07-1
Zagreb, 11. listopada 2007. godine

Na temelju članka 24. i članka 26. stavka 2. Zakona o Hrvatskoj komori arhitekata i inženjera u graditeljstvu ("Narodne novine", br. 47/98), Statuta Hrvatske komore arhitekata i inženjera u graditeljstvu ("Narodne novine", br. 147/05), te na temelju Odluke i nacrtu Rješenja Odbora za upis u Imenik ovlaštenih arhitekata od 11.10.2007. godine, koji je rješavao po Zahtjevu za upis BOLF VANESA, dipl.ing.arh, OSIJEK, IVANA ZAJCA 37, predsjednik Hrvatske komore arhitekata i inženjera u graditeljstvu donosi i potpisuje

RJEŠENJE

1. U Imenik ovlaštenih arhitekata upisuje se **BOLF VANESA**, dipl.ing.arh, OSIJEK, u stručni smjer za: **ovlaštena arhitektica** pod rednim brojem **3325**, s danom upisa **10.10.2007.** godine.
2. Upisom u Imenik ovlaštenih arhitekata, BOLF VANESA, dipl.ing.arh, stječe pravo na uporabu strukovnog naziva "**ovlaštena arhitektica**" i pravo na obavljanje stručnih poslova temeljem članka 25. Zakona o Hrvatskoj komori arhitekata i inženjera u graditeljstvu, a u svezi s člankom 4. stavkom 1., 4. i 5. Statuta Hrvatske komore arhitekata i inženjera u graditeljstvu, te ostala prava i dužnosti sukladno posebnim propisima.
3. Ovlašteni arhitekt poslove iz točke 2. ovoga Rješenja dužan je obavljati stvarno i stalno, te sukladno temeljnim načelima i pravilima struke koje treba poštivati ovlašteni arhitekt.
4. Ovlaštenom arhitektu Hrvatska komora arhitekata i inženjera u graditeljstvu izdaje "**arhitektonsku iskaznicu**" i "**pečat**", koji su trajno vlasništvo Komore.
5. Ovlašteni arhitekt dobiva posredstvom Hrvatske komore arhitekata i inženjera u graditeljstvu policu osiguranja od profesionalne odgovornosti od odabranog osiguravatelja. Polica se izdaje za razdoblje od godinu dana i obnavlja svake godine. Premija osiguranja uračunata je u članarinu.
6. Ovlašteni arhitekt dužan je plaćati Hrvatskoj komori arhitekata i inženjera u graditeljstvu članarinu i ostala davanja koja utvrde tijela Komore i Razreda, osim u slučaju mirovanja članstva, te pri prestanku članstva u Komori podmiriti sve dospjele financijske obveze prema istima.

Obrazloženje

BOLF VANESA, dipl.ing.arh, podnijela je Zahtjev za upis u Imenik ovlaštenih arhitekata.

Odbor za upis u Imenik ovlaštenih arhitekata proveo je na sjednici održanoj 11.10.2007. godine postupak razmatranja dostavljenog potpunog Zahtjeva imenovane, te je temeljem članka 24. stavka 2. i članka 26. stavka 2. Zakona o Hrvatskoj komori arhitekata i inženjera u graditeljstvu ("Narodne novine", br. 47/98), a u svezi s člankom 5. stavkom 2. i člankom 20. Statuta Hrvatske komore arhitekata i inženjera u graditeljstvu ("Narodne novine", br. 147/05), donio Odluku i nacrt Rješenja o upisu imenovane u Imenik ovlaštenih arhitekata. Nacrt Rješenja dostavljen je na potpis predsjedniku Komore.

Ovlašteni arhitekt stekao je pravo na obavljanje poslova projektiranja i/ili stručnog nadzora građenja prema članku 49. Zakona o gradnji ("Narodne novine", br. 175/03 i 100/04) i članku 4. stavku 1. Statuta Hrvatske komore arhitekata i inženjera u graditeljstvu ("Narodne novine", br. 147/05), u svojstvu odgovorne osobe upisom u Imenik ovlaštenih arhitekata Hrvatske komore arhitekata i inženjera u graditeljstvu i to pravo mu traje dok traje polica osiguranja od profesionalne odgovornosti, odnosno do izricanja stegovne kazne iz članka 30. Zakona o Hrvatskoj komori arhitekata i inženjera u graditeljstvu ("Narodne novine", br. 47/98), a u svezi s člankom 4. stavkom 4. i 5. Statuta Hrvatske komore arhitekata i inženjera u graditeljstvu ("Narodne novine", br. 147/05).

Ovlašteni arhitekt, osim u slučaju mirovanja članstva, dobiva posredstvom Hrvatske komore arhitekata i inženjera u graditeljstvu policu osiguranja od profesionalne odgovornosti od odabranog osiguravatelja. Polica se izdaje za razdoblje od godinu dana i obnavlja svake godine. Premija osiguranja uračunata je u članarinu.

Upisom u Imenik ovlaštenih arhitekata imenovana je stekla pravo na "pečat" i "arhitektonsku iskaznicu" koje mu izdaje Hrvatska komora arhitekata i inženjera u graditeljstvu, a koji su trajno vlasništvo Komore temeljem članka 4. stavka 2. i 3. Statuta Hrvatske komore arhitekata i inženjera u graditeljstvu ("Narodne novine", br. 147/05).

Sva prethodno navedena prava obvezuju ovlaštenog arhitekata na redovno i uredno plaćanje članarine u skladu s člankom 31. Statuta Hrvatske komore arhitekata i inženjera u graditeljstvu ("Narodne novine", br. 147/05).

Ovlašteni arhitekt može poslove projektiranja i/ili stručnog nadzora građenja prema članku 51., 52., 53. i 55. Zakona o gradnji ("Narodne novine", br. 175/03 i 100/04) obavljati samostalno u vlastitom uredu, zajedničkom uredu, projektantskom društvu, odnosno u pravnoj osobi registriranoj za tu djelatnost.

Ovlašteni arhitekt dužan je u obavljanju poslova projektiranja i/ili stručnog nadzora građenja poštivati odredbe Zakona o gradnji i posebnih zakona, te osigurati da obavljanje poslova projektiranja i/ili stručnog nadzora bude u skladu s načelima i pravilima struke, koja treba poštivati ovlašteni arhitekt.

Na temelju svega prethodno navedenog, riješeno je kao u dispozitivu ovoga Rješenja.

Pouka o pravnom lijeku

Protiv ovog Rješenja žalba nije dopuštena, ali se može pokrenuti upravni spor podnošenjem tužbe Upravnom sudu Republike Hrvatske, u roku od 30 dana od primitka ovog Rješenja.

PREDSJEDNIK KOMORE

DAMIR DELAČ, dipl.ing.geod.

Dostaviti:

1. VANESA BOLF, 31000 OSIJEK, IVANA ZAJCA 37
2. U Zbirku isprava Komore
3. Pismohrana Komore

ZAVOD ZA PROSTORNO PLANIRANJE d.d. OSIJEK

Na temelju Članka 40. stavka 1. Zakona o prostornom uređenju i gradnji (NN br. 76/07, 38/09, 55/11, 90/11, 50/12), direktor Zavoda donosi

RJEŠENJE**O IMENOVANJU ODGOVORNOG VODITELJA NACRTA
PRIJEDLOGA DOKUMENATA PROSTORNOG UREĐENJA**

I

Imenuje se Vanesa Bolf, dipl.ing.arh. za Odgovornog voditelja Nacrta prijedloga II. Izmjena i dopuna Prostornog plana uređenja Općine Lovas.

II

Ovo Rješenje stupa na snagu danom donošenja.

Osijek, 16. srpnja 2012.

ZAVOD ZA PROSTORNO PLANIRANJE
d. d.
O S I J E K
Vijenac Paje Kolarića 5a

Direktor:
Krunoslav Lipič, dipl.ing.arh.