

NARUČITELJ PLANA: VUKOVARSKO-SRIJEMSKA ŽUPANIJA
OPĆINA LOVAS

IZRAĐIVAČ: ZAVOD ZA PROSTORNO PLANIRANJE d.d. OSIJEK

SURADNIČKA
USTANOVA: JAVNA USTANOVA, ZAVOD ZA PROSTORNO
UREĐENJE VUKOVARSKO-SRIJEMSKE ŽUPANIJE

I. CILJANE IZMJENE I DOPUNE PROSTORNOG PLANA OPĆINE LOVAS

Tekstualni dio i Obvezni prilozi

Osijek i Vinkovci, rujan 2012. godine

ODGOVORNI VODITELJ: VANESA BOLF, dipl.ing.arh.

STRUČNI TIM ZAVODA ZA
PROSTORNO PLANIRANJE
d.d. OSIJEK:

KRUNOSLAV LIPIĆ, dipl.ing.arh.
VANESA BOLF, dipl.ing.arh.
VLADO SUDAR, dipl.ing.građ.
IVICA BUGARIĆ, dipl.ing.građ.
STJEPAN STAKOR, dipl.ing.kult.tehn.
LJUBICA MAJCAN-KORKUTOVIĆ, dipl.turizm.
STOJAN STOJKOVIĆ, dipl. iur.
Dr. sc. STIPAN PENAVIN, dipl. oecc.
IVANA RADOLOVIĆ, građ.teh.vis.

STRUČNI TIM ZAVODA ZA
PROSTORNO UREĐENJE
VUKOVARSKO-SRIJEMSKJE
ŽUPANIJE :

VESNA PREMUŽ-ŠTAJČER, dipl.ing.arh.
TAMARA ŠARIĆ, dipl.ing.građ.
TOMISLAV MATAKOVIĆ, ing.građ.
VESNA WEYRER, ing.građ.
mr.sc. PAVAO DRAGIČEVIĆ, dipl.ing.

Zavod za prostorno planiranje
d.d. Osijek

Odgovorna osoba

Krunoslav Lipić, dipl.ing.arh.

Javna ustanova
Zavod za prostorno uređenje
Vukovarsko-srijemske županije

Ravnateljica:

Vesna Premuž-Štajcer, dipl.ing.arh.

Županija:	VUKOVARSKO-SRIJEMSKA ŽUPANIJA	
Naziv prostornog plana:	I. CILJANE IZMJENE I DOPUNE PROSTORNOG PLANA UREĐENJA OPĆINE LOVAS Tekstualni dio i Obvezni prilozi	
Izrađivač Plana: Zavod za prostorno planiranje d.d. Osijek	Pečat izrađivača plana:	Odgovorna osoba: Krunoslav Lipić, dipl.ing.arh.
Suradnička ustanova: Javna ustanova Zavod za prostorno uređenje Vukovarsko-srijemske županije	Pečat suradničke ustanove:	Odgovorna osoba: Vesna Premuž-Štajcer, dipl.ing.arh.
Odgovorni voditelj:	Vanesa Bolf, dipl.ing.arh.	
Predstavničko tijelo: Općinsko vijeće	Pečat predstavničkog tijela:	Predsjednik predstavničkog tijela:

SURADNJA I KONZULTACIJE U IZRADI PLANA

Suradnja i konzultacije:	<ol style="list-style-type: none">1. Državna uprava za zaštitu i spašavanje, Područni ured za zaštitu i spašavanje Vukovar, Vukovar2. Ured državne uprave u Vukovarsko-srijemskoj županiji, Služba za gospodarstvo i imovinsko-pravne poslove Vukovar, Vukovar3. Vodovod grada Vukovara d.o.o., Vukovar4. Industrija nafte d.d., SD Istraživanja i proizvodnje nafte i plina, Služba za odnose s državnom i lokalnom upravom, Zagreb5. Uprava za ceste Vukovarsko-srijemskoj županiji, Vinkovci, Glagoljaška 4, Vinkovci6. Hrvatske vode, Vodnogospodarski odjel za Dunav i donju Dravu, Osijek7. Ministarstvo kulture, Uprava za zaštitu kulturne baštine, Konzervatorski odjel u Vukovaru, Vukovar8. HEP-Operator distribucijskog sustava d.o.o., Elektra Vinkovci, Vinkovci9. Komunalije d.o.o., Ilok,10. Vukovarsko-srijemska županija, Upravni odjel za prostorno uređenje, gradnju i zaštitu okoliša, Vukovar11. MORH, Uprava za materijalne resurse, Sektor za nekretnine, graditeljstvo i zaštitu okoliša, Zagreb12. Javna ustanova, Zavod za prostorno uređenje Vukovarsko-srijemskoj županiji, Vinkovci13. Općina Lovas
--------------------------	---

S A D R Ž A J	Stranica
0. OPĆI DIO	1
1. Naslovna stranica	1
2. Potpisni list	2
3. Suradnja i konzultacije u izradi Plana	3
4. Sadržaj	4
5. Mišljenje	
6. Suglasnost	
I. TEKSTUALNI DIO PLANA	1
1. ODREDBE ZA PROVOĐENJE	1
II. OBVEZNI PRILOZI	1
A) OBRAZLOŽENJE IZMJENA I DOPUNA PROSTORNOG PLANA UREĐENJA OPĆINE LOVAS	1
1. OBRAZLOŽENJE IZMJENA I DOPUNA	1
B) POPIS SEKTORSKIH DOKUMENATA I PROPISA KOJE JE BILO POTREBNO POŠTIVATI U IZRADI PLANA	2
C) ZAHTJEVI I MIŠLJENJA IZ ČLANKA 79. I ČLANKA 94. ZAKONA O PROSTORNOM UREĐENJU I GRADNJI	4
1. ZAHTJEVI IZ ČLANKA 79. ZAKONA O PROSTORNOM UREĐENJU I GRADNJI	4
2. MIŠLJENJA IZ ČLANKA 94. ZAKONA O PROSTORNOM UREĐENJU I GRADNJI	36
D) IZVJEŠĆE O PRETHODNOJ I JAVNOJ RASPRAVI	47
1. IZVJEŠĆE O PRETHODNOJ RASPRAVI	47
2. IZVJEŠĆE O JAVNOJ RASPRAVI	48
E) EVIDENCIJA POSTUPKA IZRADE I DONOŠENJA PROSTORNOG PLANA	80
F) SAŽETAK ZA JAVNOST	88

III. DOKUMENTACIJA

1. Izvadak iz sudskog registra	1
2. Suglasnost za upis u sudski registar nadležnog Ministarstva	4
3. Rješenje kojim se daje suglasnost za obavljanje svih stručnih poslova prostornog uređenja	5
4. Rješenje o upisu u Imenik ovlaštenih arhitekata Hrvatske komore arhitekata i inženjera u graditeljstvu	7
5. Rješenje o imenovanju odgovornog voditelja Nacrta prostornog Plana	11

ZAVOD ZA PROSTORNO UREĐENJE
VUKOVARSKO-SRIJEMSKJE ŽUPANIJE
32 100 Vinkovci, Glagoljaška 27

Klasa: 350-02/12-01/20
Ur.broj: 2196/1-10-12-1
Vinkovci, 13. kolovoza 2012.g.

OPĆINA LOVAS

Zavod za prostorno uređenje Vukovarsko – srijemske županije u postupku izdavanja suglasnosti na Konačni prijedlog I. Ciljanih izmjena i dopuna Prostornog plana uređenja općine Lovas, temeljem članka 98. stavak 3. Zakona o prostornom uređenju i gradnji ("Narodne novine" broj 76/07, 38/09, 55/11, 90/11 i 50/12) daje

MIŠLJENJE

Konačni prijedlog I. Ciljanih izmjena i dopuna Prostornog plana uređenja općine Lovas, izrađen od Zavoda za prostorno planiranje d.d. Osijek iz srpnja 2012.g., usklađen je sa Prostornim planom Vukovarsko – srijemske županije ("Službeni vjesnik" Vukovarsko – srijemske županije br.7/02, 8/07, 9/07 i 9/11).

Ravnateljica:

Z. Štajcer, dipl.ing.arh.





REPUBLIKA HRVATSKA

VUKOVARSKO-SRIJEMSKA ŽUPANIJA
ŽUPANKlasa: 350-02/12-01/11
Urbroj: 2196/1-01-12-1
Vinkovci, 17. kolovoza 2012. godine

Sukladno članku 98. stavak 5. Zakona o prostornom uređenju i gradnji ("Narodne novine" broj 76/07, 38/09 i 55/11, 90/11 i 50/12), Župan Vukovarsko – srijemske županije po zahtjevu Općine Lovas, radi ishođenja suglasnosti na Konačni prijedlog I. Ciljanih izmjena i dopuna Prostornog plana uređenja općine Lovas izdaje

SUGLASNOST

Konačni prijedlog I. Ciljanih izmjena i dopuna Prostornog plana uređenja općine Lovas izrađen od Zavoda za prostorno planiranje d.d. Osijek iz srpnja 2012. god. u skladu je sa Prostornim planom Vukovarsko – srijemske županije ("Službeni vjesnik" Vukovarsko – srijemske županije br. 7/02, 8/07, 9/07 i 9/11).

Ova Suglasnost izdaje se na temelju priloženog Konačnog prijedloga I. Ciljanih izmjena i dopuna Prostornog plana uređenja općine Lovas, Izvješća o javnoj raspravi, Mišljenja Zavoda za prostorno uređenje Vukovarsko– srijemske županije Klasa: 350-02/12-01/20, Ur.broj:2196/1-10-12-1 od 13. kolovoza 2012. godine, i Nacrta Odluke o donošenju I. Ciljanih izmjena i dopuna Prostornog plana uređenja općine Lovas od 06. kolovoza 2012. godine s prilogima iz čl. 58. stavka 2. podstavka 1., 2., 3., 4., 5., 6. i 7. Zakona o prostornom uređenju i gradnji ("Narodne novine" br. 76/07, 38/09, 55/11, 90/11 i 50/12), kojim je utvrđeno da je Konačni prijedlog I. Ciljanih izmjena i dopuna Prostornog plana uređenja općine Lovas usklađen sa Prostornim planom Vukovarsko – srijemske županije ("Službeni vjesnik" Vukovarsko – srijemske županije br. 7/02, 8/07, 9/07 i 9/11).

- DOSTAVITI:
1. Općina Lovas, 32 237.Lovas, A. Starčevića 5
 2. Evidencija, ovdje
 3. Arhiva

ŽUPAN
Galić, dipl. ing.

32000 Vukovar, Županijska 9, Palsča Srijem, tel: 032/454-201, 454-202; fax: 032/454-200, 454-205
32100 Vinkovci, Glagoljaska 27/II, tel: 032/344-201, 332-281; fax: 032/331-981; E-mail: vsz-zupan@vk.htnet.hr

I. TEKSTUALNI DIO PLANA

1. ODREDBE ZA PROVOĐENJE

Odredbe za provođenje (iz Elaborata PPUO Lovas) mijenjaju se i dopunjuju na sljedeći način:

Članak 4. *

U članku 73., dodaje se stavak 3. koji glasi:

- "(3) U Poslovnoj zoni "Lovas" mogu se graditi postrojenja za proizvodnju električne energije i/ili toplinske energije (solarne i fotonaponske elektrane, vjetroelektrane, bioenergane i sl.) koja kao resurs koriste obnovljive izvore energije (sunce, vjetar, biomase i sl.). Solarni i fotonaponski paneli mogu se postavljati na tlo, krovove i pročelja zgrada. Ako se solarni i fotonaponski paneli postavljaju na tlo njihova površina ulazi u obračun koeficijenta izgrađenosti građevne čestice koji je propisan za Poslovnu zonu "Lovas". Građevine za proizvodnju električne energije i/ili toplinske energije moraju se udaljiti od regulacijskih linija i dvorišnih međa minimalno 5,0 m."

Članak 5.

Iza članka 99., dodaje se novi članak 99a. koji glasi:

"Članak 99a.

- (1) U Poslovnoj zoni "Lovas" ovim Planom omogućava se gradnja postrojenja za proizvodnju električne energije i/ili toplinske energije koja kao resurs koriste obnovljive izvore energije (sunce, vjetar, biomase i sl.), a to su: solarne i fotonaponske elektrane, vjetroelektrane, bioenergane i sl.
- (2) Proizvedena električna energija može se koristiti za vlastite elektroenergetske potrebe, a višak ili ukupna proizvedena električna energija bi se predavala u elektrodistribucijski sustav. Za omogućavanje preuzimanja viška ili ukupne proizvedene električne energije u distribucijski sustav omogućava se izgradnja elektroenergetskih postrojenja (trafostanica ili rasklopišta), veličine i snage potrebne za prihvrat viška ili cjelokupno proizvedene električne energije, kao i priključnih vodova za njihovo povezivanje sa postojećom elektroenergetskom mrežom."

* Radi usklađenosti članaka u tekstualnom dijelu Plana i članaka u "Službenom vjesniku" (Odluka o donošenju) Odredbe za provođenje započinju člankom 4.

II. OBVEZNI PRILOZI

A) OBRAZLOŽENJE IZMJENA I DOPUNA PROSTORNOG PLANA UREĐENJA OPĆINE LOVAS

1. OBRAZLOŽENJE IZMJENA I DOPUNA

Općina Lovas donijela je Odluku o izradi I. Ciljanih izmjena i dopuna Prostornog plana uređenja Općine Lovas ("Službeni vjesnik" Vukovarsko-srijemske županije, broj 4/12).

I. Ciljane izmjene i dopune Prostornog plana uređenja Općine Lovas obuhvaćaju Odredbe za provođenje, a odnose se na mogućnost gradnje postrojenja za proizvodnju električne energije i/ili toplinske energije koja kao resurs koriste obnovljive izvore energije (sunce, vjetar, biomase i sl.) u Poslovnoj zoni "Lovas".

B) POPIS SEKTORSKIH DOKUMENATA I PROPIS AKOJE JE BILO POTREBNO POŠTIVATI U IZRADI PLANA

- Zakon o prostornom uređenju i gradnji ("NN", br. 76/07, 38/09, 55/11, 90/11 i 50/12)
- Pravilnik o mjerama zaštite od elementarnih nepogoda i ratnih opasnosti u prostornom planiranju i uređenju prostora (N.N. 29/83., 36/85 i 42/86)
- Pravilnik o sadržaju, mjerilima kartografskih prikaza, obveznim prostornim pokazateljima i standardu elaborata prostornih planova (N.N. 106/98., 39/04., 45/04., 163/04)
- Pravilnik o osiguranju pristupačnosti građevina osobama s invaliditetom i smanjenom pokretljivosti ("NN", br. 151/05.)
- Zakon o zaštiti i očuvanju kulturnih dobara (N.N. 69/99., N.N. 151/03., N.N. 157/03 ispravak)
- Zakon o zaštiti prirode ("NN", br. 70/05., 139/08.)
- Pravilnik o prostornim standardima, normativima te urbanističko-tehničkim uvjetima za planiranje mreže športskih objekata (N.N. 38/91)
- Zakon o javnim cestama (N.N. 180/04, N.N. 138/06)
- Zakon o sigurnosti prometa na javnim cestama (N.N. 105/04, N.N. 142/06)
- Pravilnik o uvjetima za projektiranje i izgradnju priključka i prilazu na javnu cestu (N.N. 119/07)
- Zakona o elektroničkim komunikacijama (NN br. 73/08 i 139/08)
- Zakon o energiji (N.N. 68/01.; 177/04)
- Zakon o tržištu električne energije (N.N. 177/04)
- Podzakonski akt
- Opći uvjeti isporuke električne energije (N.N. 8/91)
- Opći uvjeti za opskrbu električnom energijom (N.N. 14/06)
- Pravilnik o tehničkim normativima za izgradnju nadzemnih elektroenergetskih vodova nazivnog napona od 1 kV do 400 kV ("Službeni list" 65/88.; N.N. 55/96.; 24/97)
- Zakon o zaštiti okoliša (N.N. 110/07)
- Pravilnik o procjeni utjecaja na okoliš ("NN", br. 59/00., 136/04. i 85/06.)
- Zakon o zaštiti zraka ("NN", br. 178/04.)
- Zakon o zaštiti od buke ("NN", br. 20/03.)
- Pravilnik o najvišim dopuštenim razinama buke u sredini u kojoj ljudi rade i borave (NN", br. 145/04.)
- Pravilnik o uvjetima za vatrogasne pristupe ("NN", br. 35/94 i 142/03.)
- Pravilnik o hidrantskoj mreži za gašenje požara ("NN", br. 8/06.)
- Zakon o zaštiti od požara (N.N. 58/93., 33/05)
- Zakon o tržištu plina (N.N. 40/07)
- Pravilnik o tehničkim uvjetima i normativima za siguran transport tekućih i plinovitih ugljikovodika magistralnim naftovodima i plinovodima te naftovodima i plinovodima za međunarodni transport ("Službeni list" SFRJ, br. 26/85. i "NN", br. 53/91.)
- Zakon o vodama (N.N. 107/95., 150/05)
- Odluka o utvrđivanju slivnog područja (N.N. 20/96., 98/98., 5/99)
- Odluka o utvrđivanju granica vodnih područja (N.N. 20/96., 98/98., 5/99)
- Pravilnik o utvrđivanju zona sanitarne zaštite izvorišta (N.N. 55/02)
- Pravilnik o graničnim vrijednostima pokazatelja, opasnih i drugih tvari u otpadnim vodama (N.N. 40/99., 6/01., 14/01)
- Državni plan za zaštitu voda (N.N. 8/99)
- Zakon o komunalnom gospodarstvu (N.N. 36/95., 70/97., 128/99., 57/00., 129/00., 59/01., 26/03., 82/04., 110/04., 178/04)
- Zakon o otpadu (N.N. 178/04., 153/05., 111/06, 110/07 i 60/08)
- Pravilnik o vrstama otpada (N.N. 27/96)
- Pravilnik o gospodarenju otpadom (N.N. 23/07., 111/07)
- Zakon o obrani (N.N. 33/02., 58/02. i 76/07.)
- Pravilnik o zaštitnim i sigurnosnim zonama vojnih objekata (N.N. 175/03.)
- Pravilnik o kriterijima za određivanje gradova i naseljenih mjesta u kojima se moraju graditi skloništa i drugi objekti za zaštitu (N.N. 2/91.)

- Pravilnik o prostornim standardima, normativima te urbanističko-tehničkim uvjetima za planiranje mreže športskih objekata (N.N. 38/91.)
- Osnovna mreža zdravstvene djelatnosti (N.N. 188/04. i 115/07.)
- Zakon o zaštiti od elementarnih nepogoda (N.N. 73/97.)
- Pravilnik o tehničkim, gospodarskim i drugim uvjetima za uređenje sredstava melioracijske odvodnje, te osnovama za tehničko i gospodarsko održavanje sustava (N.N. 4/98.)
- Uredba o klasifikaciji voda (N.N. 77/98.)
- Uredba o opasnim tvarima u vodama (N.N. 78/98.)
- Pravilnik o graničnim vrijednostima pokazatelja, opasnih i drugih tvari u otpadnim vodama (N.N. 40/99., 6/01. i 14/01.)
- Pravilnik o zaštitnim mjerama i uvjetima za određivanje zona sanitarne zaštite izvorišta vode za piće (N.N. 22/86)-članak 43. i 214. ZV,
- Pravilnik o utvrđivanju zona sanitarne zaštite izvorišta (N.N. 55/02.)
- Pravilnik o izradi Vodnogospodarske osnove Hrvatske (N.N. 120/03.)
- Zakon o pošti (N.N. 172/03., 15/04., 92/05.)
- Pravilnik o općim uvjetima za obavljanje poštanskih usluga (N.N. 151/04., 122/05.)
- HP-službeno glasilo HP-Hrvatska pošta d.d., br. 2., 15.02.2005.
- Zakon o željeznici (N.N. 123/03., 30/04., 153/05., 79/07.)
- Zakon o sigurnosti u željezničkom prometu (N.N. 40/07.)
- Pravilnik o posebnim uvjetima za izgradnju objekata i uređaja u zaštitnom pojasu željezničke pruge (N.N. 19/76., 2/77., 49/80., 53/83., 42/90.)
- Pravilnik o tehničkim uvjetima za sigurnost željezničkog prometa kojima moraju udovoljavati željezničke pruge (N.N. 84/94., 32/96. i 21/04.)
- Pravilnik o željezničkoj infrastrukturi (N.N. 127/05., 16/08.)
- Zakon o zaštiti i spašavanju (N.N. 174/04, 79/07, 38/09 i 127/10)
- Pravilnik o mjerama zaštite od elementarnih nepogoda i ratnih opasnosti u prostornom planiranju i uređivanju prostora (N.N. 29/83, 36/85, 42/86)
- Pravilnik o tehničkim normativima za skloništa (N.N. 53/91 i 110/11)
- Pravilnik o postupku uzbunjivanja stanovništva (N.N. 47/06 i 110/11)
- Zakon o šumama (N.N. 140/05, 82/06, 129/08 i 80/10)
- Zakon o lovstvu (N.N. 140/05 i 75/09)
- Zakon o šumskom reprodukcijском materijalu (N.N. 75/09)
- Uredba o načinu i kriterijima za davanje u zakup šumskog zemljišta u vlasništvu Republike Hrvatske (N.N. 108/06 i 73/09)
- Uredba o postupku i mjerilima za osnivanje služnosti u šumi ili na šumskom zemljištu u vlasništvu Republike Hrvatske u svrhu izgradnje vodovoda, kanalizacije, plinovoda, električnih vodova (N.N. 108/06)
- Uredba o postupku i mjerilima za osnivanje služnosti u šumi ili na šumskom zemljištu u vlasništvu Republike Hrvatske radi podizanja višegodišnjih nasada (N.N. 121/08)
- Uredba o postupku i mjerilima za osnivanje prava služnosti u šumi ili na šumskom zemljištu u vlasništvu Republike Hrvatske, u svrhu obavljanja turističke djelatnosti (N.N. 69/07)
- Uredba o postupku i mjerilima za osnivanje prava služnosti na šumi i/ili šumskom zemljištu u vlasništvu Republike Hrvatske u svrhu eksploatacije mineralnih sirovina (N.N. 133/07)
- Pravilnik o uređivanju šuma (N.N. 111/06 141/08)
- Pravilnik o zaštiti šuma od požara (N.N. 26/03)
- Zakon o poljoprivrednom zemljištu (N.N. 152/08, 21/10 i 63/11)

C) ZAHTJEVI I MIŠLJENJA IZ ČLANKA 79. I ČLANKA 94. ZAKONA O PROSTORNOM UREĐENJU I GRADNJI

1. ZAHTJEVI IZ ČLANKA 79. ZAKONA O PROSTORNOM UREĐENJU I GRADNJI

Nositelj izrade je prema članku 79. Zakona o prostornom uređenju i gradnji zatražio zahtjeve od trideset nadležnih tijela i osoba. Trinaest nadležnih tijela i osoba dale su zahtjeve, a to su:

1. Državna uprava za zaštitu i spašavanje, Područni ured za zaštitu i spašavanje Vukovar, Vukovar
2. Ured državne uprave u Vukovarsko-srijemskoj županiji, Služba za gospodarstvo i imovinsko-pravne poslove Vukovar, Vukovar
3. Vodovod grada Vukovara d.o.o., Vukovar
4. Industrija nafte d.d., SD Istraživanja i proizvodnje nafte i plina, Služba za odnose s državnom i lokalnom upravom, Zagreb
5. Uprava za ceste Vukovarsko-srijemskoj županiji, Vinkovci, Glagoljaška 4, Vinkovci
6. Hrvatske vode, Vodnogospodarski odjel za Dunav i donju Dravu, Osijek
7. Ministarstvo kulture, Uprava za zaštitu kulturne baštine, Konzervatorski odjel u Vukovaru, Vukovar
8. HEP-Operator distribucijskog sustava d.o.o., Elektra Vinkovci, Vinkovci
9. Komunalije d.o.o., Ilok,
10. Vukovarsko-srijemska županija, Upravni odjel za prostorno uređenje, gradnju i zaštitu okoliša, Vukovar (primljeno izvan roka za dostavu zahtjeva)
11. MORH, Uprava za materijalne resurse, Sektor za nekretnine, graditeljstvo i zaštitu okoliša, Zagreb (primljeno izvan roka za dostavu zahtjeva)
12. Ministarstvo zaštite okoliša i prirode, Zagreb (primljeno izvan roka za dostavu zahtjeva)
13. Ministarstvo poljoprivrede, Zagreb (primljeno izvan roka za dostavu zahtjeva)

Preslici zahtjeva priloženi su u nastavku:



REPUBLIKA HRVATSKA
DRŽAVNA UPRAVA ZA ZAŠTITU I SPAŠAVANJE
PODRUČNI URED ZA ZAŠTITU I SPAŠAVANJE
VUKOVAR

KLASA: 350-02/12-01/11
URBROJ: 543-19-01-12-2
Vukovar, 03. svibanj 2012.

REPUBLIKA HRVATSKA
VUKOVARSKO-SRIJEMSKA ŽUPANIJA
2188/16 OPĆINA LOVAS - L O V A S

Primljeno: 03.05.2012.			
Org. jed.	Broj	Prilog	Vrijednost
	1630		

Općina Lovas
Načelnik

**Predmet. I. ciljane izmjene i dopune Prostornog plana uređenja
Općine Lovas
-zahtjevi zaštite od prirodnih i drugih nesreća, dostavlja se**

**Veza: vaša KLASA: 350-02/11-01/03, UR BROJ:2188-14/30-11-143,
od 27. travnja 2012.**

U svezi vašeg akta, broj i datum gornji, dostavljaju se zahtjevi zaštite od prirodnih i drugih nesreća kod izrade Izmjena i dopuna Prostornog plana uređenja općine Lovas, na način da se u I. ciljane izmjene i dopune PPU treba:

1. Ugraditi u PP općine Lovas «Zahtjeve zaštite i spašavanja u dokumentima prostornog uređenja» (iz procjene ugroženosti stanovništva), jer je isti sastavni dio prostornih planova (čl. 4. Pravilnika o metodologiji za izradu procjena ugroženosti i planova zaštite i spašavanja, «NN» broj 38/08) i
2. U tekstualnom dijelu uskladiti PPU sa slijedećim propisima:
 - a) Zakon o zaštiti i spašavanju («NN» broj 174/04, 79/07, 38/09 i 127/10)
 - b) Pravilnik o metodologiji za izradu procjena ugroženosti i planova zaštite i spašavanja («NN» broj 38/08),
 - c) Pravilnik o uzbunjivanju stanovništva («NN» broj 47/06 i 110/11),
 - d) Pravilnik o kriterijima za određivanje gradova i naseljenih mjesta u kojima se moraju graditi skloništa i drugi objekti za zaštitu («NN» broj 2/91) i

- e) Pravilnik o mjerama zaštite od elementarnih nepogoda i ratnih opasnosti u prostornom planiranju i uređivanju prostora («NN» broj 29/83, 36/085 i 42/86).

S poštovanjem,

PROČELNIK

Zdenko Lovrić dipl. ing.



DOSTAVITI:
Glaslovu (redovnom poštom i fax-om)
-pismohrani-ovdje



Republika Hrvatska
URED DRŽAVNE UPRAVE U
VUKOVARSKO-SRIJEMSKOJ ŽUPANJI
SLUŽBA ZA GOSPODARSTVO
I IMOVINSKO-PRAVNE POSLOVE
VUKOVAR

Klasa: 320-01/12-01/15
Ur.broj: 2196-01-02-02/1-12-2
Vukovar, 04. svibnja 2012. god.

Prilijeno: 07. 05. 2012

VUKOVARSKO-SRIJEMSKA ŽUPANIJA
OPĆINA LOVAS

PREDMET: I ciljane Izmjene i dopune Prostornog plana uređenja
Općine Lovas

-mišljenje- dostavlja se

Zaprimili smo Vaš zahtjev klasa: 350-02/12-01/01, ur. br. 2196/05-12-2, od 27. travnja 2012. godine, kojim nas pozivate da dostavimo zahtjeve iz našeg djelokruga za potrebe izrade I ciljane Izmjene i dopune Prostornog plana uređenja Općine Lovas.

Služba za gospodarstvo i imovinsko pravne poslove u sadašnjem trenutku, a na osnovi dostavljenog materijala, nema posebne zahtjeve za potrebe izrade I ciljane Izmjene i dopune Prostornog plana uređenja Općine Lovas.

S poštovanjem,



VOĐITELJICA ODSJEKA

Magda Baumschabel, dipl.iur.

----- Original Message -----

From: Mile Matijević

To: opcinalovas@vk.htnet.hr

Sent: Tuesday, May 08, 2012 9:18 AM

Subject: Primjedbe na izmjene prostornog plana

Vukovar, 08.05.2012.

VUKOVARSKO SRIJEMSKA ŽUPANIJA
OPĆINA LOVAS
JEDINSTVENI UPRAVNI ODJEL

PREDMET: *I. Ciljane izmjene i dopune Prostornog plana uređenja općine Lovas*

Poštovani!

Sukladno Vašem zahtjevu Klasa: 350-02/12-01/01; URBROJ: 2196/05-12-2 od 27.04.2012. god. obavještavamo Vas da Vodovod grada Vukovara d.o.o. nema posebnih zahtjeva za izradu

I. Ciljane izmjene i dopune Prostornog plana uređenja općine Lovas .

S poštovanjem.

Mile Matijević, dipl.ing.građ.

Ivica Kuprešak, dipl. ing.građ.

No virus found in this message.

Checked by AVG - www.avg.com

Version: 2012.0.1913 / Virus Database: 2425/4986 - Release Date: 05/08/12

Poštovani,

Temeljem Vašeg zahtjeva u dopisu Klasa: 350-02/12-01/01; Ur.broj: 2196/05-12-2 od 27. travnja 2012. godine, zaprimljenog u ovaj ured 03. svibnja 2012. godine, obavještavamo Vam da za sada unutar administrativnih granica Općine Lovas nema objekata niti vodova u vlasništvu INA, d.d., SD istraživanje i proizvodnja nafte i plina pa slijedom navedenog nemamo zahtjeva u svezi izrade *I. ciljanh Izmjena i dopuna prostornog plana uređenja Općine Lovas.*

Sretno!

Ana Kralj-Vrsalović

INDUSTRIJA NAFTE d.d.
SD ISTRAŽIVANJA I PROIZVODNJE NAFTE I PLINA
SLUŽBA ZA ODNOS E S DRŽAVNOM I LOKALNOM UPRAVOM
Avenija Većeslava Holjevca 10
10020 Zagreb - Hrvatska
Tel.: ++ 385 1 6450 558
Fax: ++ 385 1 6452 522
Mobile: ++ 385 98 324 857
Promislite o okolišu prije nego što tiskate ovu stranicu

**UPRAVA ZA CESTE****VUKOVARSKO-SRIJEMSKA ŽUPANIJE**

VINKOVCI, Glagoljaška 4, Tel: 032/331-044, 331-007 Tel/Fax:032/332-454

www.zuc-vk.hr. E-mail:zupanijska-uprava-za-ceste@vk.tel.hr

ŽIRO RAČUN: 2340009-1110076239 MB: 1260626 OIB: 56828260771

KLASA: 350-02/12-01/09
URBROJ: 2188/1-06-03/2-12-2
VINKOVCI, 07.05.2012.g.

**REPUBLIKA HRVATSKA
VUKOVARSKO SRIJEMSKA ŽUPANIJA**

Općina Lovas
Ante Starčevića 5
32237 Lovas


Predmet: I. Ciljane Izmjene i dopune Prostornog plana uređenja Općine Lovas

Temeljem vašeg dopisa kojim nas pozivate da dostavimo zahtjeve na I. Ciljane Izmjene i dopune Prostornog plana uređenja Općine Lovas klasa: 350-02/12-01/01, ur.broj: 2196/05-12-2 od 27. travnja 2012. godine Uprava za ceste Vukovarsko-srijemske županije da je sljedeće smjernice:

1. Priklučke i prilaze na javnu cestu i parkinge uz javnu cestu planirati sukladno Pravilniku o uvjetima za projektiranje i izgradnju priključaka i prilaza na javnu cestu NN 119/07 i Normama za površinske čvorove.HRN U.C4.050 na način da se ne narušava postojeći režim prometovanja.
2. Infrastrukturu (voda, plin, struja, kanalizacija itd...) planirati uz rubne granice cestovnog zemljišta zbog buduće rekonstrukcije javne ceste i uređenja odvodnje iste.

S štovanjem

Ravnatelj:
Senko Bošnjak, dipl.oec.

**HRVATSKE VODE**VODNOGOSPODARSKI ODJEL
ZA DUNAV I DONJU DRAVU
31000 Osijek, Splavarska 2a

Telefon: 031/252 800

Telefax: 031/252 899

KLASA: 350-02/12-01/254
URBROJ: 374-22-1-12-2
Osijek, 04. svibnja 2012.**REPUBLIKA HRVATSKA**
VUKOVARSKO-SRIJEMSKA ŽUPANIJA
OPĆINA LOVAS
Jedinstveni upravni odjel**Ante Starčevića 5**
32237 LOVAS**PREDMET:** I. ciljane Izmjene i dopune Prostornog plana uređenja Općine Lovas
- zahtjevi, dostavljaju se**Veza:** Vaš dopis KLASA: 350-02/12-01/01, URBROJ: 2196/05-12-2 od 27. travnja 2012.,
zaprimljen 30. travnja 2012.

U Odluci o izradi I. ciljanih Izmjena i dopuna Prostornog plana uređenja Općine Lovas navedeno je da je obuhvat izmjena i dopuna Plana usklađivanje s člankom 5. Odredbi za provođenje Prostornog plana Vukovarsko-srijemske županije koji se odnosi na korištenje obnovljivih izvora energije (vjetar, sunce i sl.), a u cilju omogućavanja planiranja elektrana koje koriste obnovljive izvore energije u postojećoj Poslovnoj zoni "Lovas".

Prilikom izrade I. ciljanih Izmjena i dopuna Prostornog plana uređenja Općine Lovas, potrebno je uvažiti odredbe Zakona o vodama (NN 153/09 i 130/11), osobito one koje se odnose na zabrane i ograničenja prava vlasnika i posjednika zemljišta te posebne mjere radi održavanja vodnog režima (poglavlje VIII) i podzakonske propise donesene temeljem Zakona o vodama.

Napominjemo da se istočni dio Općine Lovas nalazi u III zoni sanitarne zaštite izvorišta "Crpilište Mohovo" sukladno Odluci o zaštiti izvorišta "Crpilište Mohovo" iz 2008. godine (u prilogu dopisa). Sve djelatnosti koje nisu izričito zabranjene predmetnom Odlukom smiju se obavljati isključivo na način da se njihovim obavljanjem ne ugrožava izdašnost i zdravstvena ispravnost vode za piće.

Detaljnije planske smjernice dat ćemo prilikom izrade predmetnog Plana, kada nam se tijekom javne rasprave omogući uvid u kartografski i tekstualni dio izmjena i dopuna Plana.

S poštovanjem,

**Direktor**

Zoran Đurković, dipl.ing.građ.

Prilog: kao u tekstu**O tome obavijest:**

- 1) Služba razvitka i katastarsa
- 2) Pismohrana

HRVATSKE VODE, pravna osoba za upravljanje vodama, 10000 Zagreb, Ulica grada Vukovara 220
web stranica: www.voda.hr; OIB: 28921383001, MB: 1209361
IBAN: HR7723600001101425545, SWIFT: ZABHR2X

REPUBLIKA HRVATSKA
VUKOVARSKO-SRIJEMSKA ŽUPANIJA
GRAD ILOK
GRADSKO VIJEĆE

KLASA: 351-01/08-01/07
Ur. broj: 2196/02-02-08-3
Ilok, 23. lipnja 2008. godine

Temeljem članka 41. stavak 1. Zakona o vodama (NN 107/95 i NN 150/05) i članka 42. stavak 1. Pravilnika o utvrđivanju zona sanitarne zaštite izvorišta (NN 55/02) a sukladno članku 28. Statuta grada Iloka ("Službeni vjesnik" Vukovarsko-srijemske županije br. 11/01, 10/02, 4/03, 10/05, 11/06, 2/07 i 13/07), uz prethodno mišljenje Hrvatskih voda, klasa: 325-03/07-06/494, ur. broj: 374-22-3-08-4 od 16. travnja 2008. godine Gradsko vijeće grada Iloka na svojoj 22. sjednici održanoj 23. lipnja 2008. godine donosi

ODLUKU
o zaštiti izvorišta "Crpilište Mohovo"

I. OPĆE ODREDBE

Članak 1.

U cilju osiguranja zaštite od zagađivanja vode za piće i drugih utjecaja koji mogu nepovoljno utjecati na zdravstvenu ispravnost ili njenu izdašnost, ovom Odlukom utvrđuju se zone sanitarne zaštite izvorišta "Crpilište Mohovo" (u daljnjem tekstu Izvorište), sanitarni i drugi uvjeti održavanja, te mjere za zaštitu izvorišta od zagađenja.

Članak 2.

Zone i mjere sanitarne zaštite izvorišta određuju se prema izvješću "Crpilište Mohovo – Elaborat o zaštitnim zonama izvorišta" kojega je u prosincu 2006. godine načinio Rudarsko-geološko-naftni fakultet, Sveučilišta u Zagrebu.

Članak 3.

Zone sanitarne zaštite su:

1. Zona ograničenja i kontrole, III. zona
 2. Zona strogoga ograničenja, II zona i
 3. Zona strogoga (režima) sustava zaštite, I. zona..
- Područje predviđeno za izvedbu zamjenskih i dopunskih zdenaca uključeno je u II. zonu.

Članak 4.

Zone sanitarne zaštite Izvorišta urisane su u preglednoj karti mjerila 1:25 000 (karta 1), koja je sastavni dio ove Odluke.

Zone su opisane u daljnjem tekstu i urisane na kartama i to u mjerilu 1:1000 za I. zonu (karta 2), 1:5000 za II. zonu (karta 3) i 1:25000 za III. zonu (karta 4) koje su također sastavni dio ove Odluke.

II. ZONE - MJERE ZAŠTITE

1. Zona ograničenja i kontrole – III. zona

Članak 5

Zona ograničenja i kontrole, III. zona utvrđena je radi zaštite i smanjenja rizika onečišćenja podzemnih voda od teško razgradivih kemijskih i radioaktivnih tvari, sprječavanja od mogućega ugrožavanja prirodno raspoložive količine i kakvoće podzemnih voda, te osiguranja prostora za zaštitu podzemnih voda.

Članak 6.

Područje III. zone i njegova vanjska granica određena je na temelju izračunanog minimalno 30 godišnjega zadržavanja vode, koje odgovara pretežitom području napajanja podzemnih voda za izdašnost crpilišta do 10 l/s.

Granična crta ove zone kao njena vanjska granica određena je tako da :

Istočna granica III zone se nalazi dijelom u K.o. Šarengrad i ide istočnom granicom k.čestice:480, 489, 488/1, zapadnom stranom puta k.č. 2564, južnim dijelom k.č. 472, 471, 470, presijeca put k.č. 2555 i ide zapadnom stranom granice k.č. 2570 istočnom stranom k.č. 2569, 444, 443, presijeca k.č. 441 i put 2587 i ulazi u k.o. Bapska. U k.o. Bapska presijeca k.č. 22 i ide istočnom granicom k.č. 50,49,48,47,46,45,44,43,42 i ponovo presijeca k.č. 22 i ide zapadnom stranom puta k.č. 3896.

Južni dio granice III zone se nalazi u K.o. Bapska i ide južnom granicom k.č. 3698, sjevernom stranom puta k.č.3695, presijeca put 3697 i ide granicom k.č. 206.

Zapadni dio granice III zone nalazi se dijelom u K.o. Mohovo i ide istočnom granicom k.č. : 876/1, 877, 1, 791, 67/1, 808, 68/1, 69, 72, 73, 552, 553, 554, 825, 555/1, 555/2, 555/2, 556/1, 556/2, 556/3, 556/4, 557, 558, 559, 560, 561, 562, 563, 564, 565, 566, 567, 568, 569, 570, 571, 572, 573, 574, 575, 576, 577/1, 577/2, 577/3, 577/4, 578, 580, zatim prelazi u k.o. Bapska gdje ide zapadnom granicom k.č. 3701 i 3768

Sjeverni dio granice III zone nalazi su u dijelu K.o. Mohovo gdje ide sjevernom granicom k.č. 876/1 i ulazi i u K.o. Šarengrad gdje ide sjevernom granicom k.č. 384 393 394 397/1 397/2 397/3 398 399 400 401 i 402

Granice III. zone urisane su na karti 1:25000 koja je sastavni dio ove Odluke. U Prilogu br.1 ove Odluke navedeni su Detaljni listovi i pripadajuće katastarske čestice koje ulaze u područje III. zone.

Članak 7.

Unutar područja III. zone zabranjeno je:

1. Formiranje pozajmišta građevinskog materijala i odstranjivanje površinskog pokrivača za druge namjene, osim ako se laboratorom o utjecaju na podzemne vode dokaže da nema opasnosti za izvorište;
2. Gradnja državnih i županijskih javnih cesta bez sustava kontrolirane odvodnje i pročišćavanja oborinskih voda;
3. Otvoreno skladištenje kemijskih krutih i tekućih tvari opasnih za podzemne vode;
4. Građenje kemijskih industrijskih postrojenja i sličnih pogona opasnih za podzemne vode;
5. Izgradnja cjevovoda za tekućine s ageresivnim otopinama;

5. Izgradnja cjevovoda za tekućine s ageresivnim otopinama;
6. Izgradnja rezervoara i pretakališta za naftu i naftne derivate osim ako se elaboratom o utjecaju na podzemne vode dokaže da nema opasnosti za crpilište Mohovo;
7. Površinsko i podpovršinsko odlaganje otpada, skladištenje i odlaganje starih vozila i njihovih dijelova, starih metala i slično.
8. Ispuštanje nepročišćenih otpadnih voda;
9. Na površinu i u podzemlje upuštati bilo kakve otpadne tekućine;
10. Navodnjavanje radi intenzivne poljoprivredne proizvodnje;
11. Izgradnja stočnih i peradarskih farmi, osim za potrebe nekomercijalnoga gospodarstva s tim da obujam njegovoga poslovanja ne premaši 3 proizvodne jedinice
12. Izgradnja stočnih depoa i klaonica,
13. Izgradnja vojnih poligona i drugih vojnih pogona.

Nekomercijalno gospodarstvo navedeno pod točkom 11. ovoga članka je seljačko ili obiteljsko gospodarstvo čije je poslovanje u skladu s odredbama Članka 2. i 3. Zakona o izmjenama i dopunama Zakona o državnoj potpori u poljoprivredi, ribarstvu i šumarstvu («Narodne novine» 87/02, 117/03 i 82/04)

Prometnice u rangu državne i županijske javne ceste određene su Člankom 4. točkama 1. i 2. Zakona o javnim cestama (NN 100/96).

Članak 8.

Unutar III. zone sanitarne zaštite obvezno je:

1. Za izvedbu istraživačkih ili eksploatacijskih bušotina na naftu i plin ishoditi vodopravne uvjete uz reguliranje mjera zaštite podzemnih voda;
2. Uspostaviti evidenciju i nadzor nad aktivnim bušenim i kopanim zdenacima, a zdence koji nisu u funkciji konzervirati (očistiti) i u koliko se ne uključuju u monitoring, tada ih začepiti prema uvjetima koje propisuju Hrvatske vode;
3. Kod izgradnje i održavanja sustava odvodnje površinskih voda osigurati učinkovito otjecanje voda izvan zona sanitarne zaštite.

Članak 9.

Građenje bušenih zdenaca je dopušteno za korištenje voda do 3 m³/dan, a građenje bušenih zdenaca za korištenje voda od 3 do 30 m³/dan može se dopustiti samo ukoliko su u vlasništvu pravne osobe koja obavlja djelatnost javne vodoopskrbe ili uz njihovo prethodno odobrenje i stalni nadzor nad korištenjem.

Ukoliko se radi o korištenju voda u količini većoj od 30 m³/dan, isto se može dopustiti samo ako se hidrogeološkom analizom dokaže da neće negativno utjecati na kakvoću i količinu podzemnih voda Izvorišta.

Članak 10.

Prijevoznici koji obavljaju djelatnost javnog cestovnog prijevoza dužni su najaviti prijevoz tereta opasnih za vodu pravnoj osobi koja obavlja vodoopskrbnu djelatnost najkasnije 24 sata prije prolaska kroz vodozaštitno područje.

2. Zona strogoga ograničenja - II. zona

Članak 11.

Područje II. zone kao zone strogoga ograničenja mora obuhvatiti područje do crte od koje voda ima

minimalno vrijeme zadržavanja u podzemlju 50 dana. Ovo izvorište je bitno prošireno zbog osiguranja prostora za izvedbu zamjenskih zdenaca i mogućnosti povećanja crpnih količina do maksimalne izdašnosti crpilišta.

Granica II. zone nalazi se u K.o. Mohovo:

Ova zona obuhvaća pojas inundacijskog područja između korita Dunava k.č. 872 i južnoga ruba inundacijskog područja k.č. 877 u dužini od 2800 m i to 2000 uzvodno i 800 m nizvodno od mohovskog puta do Dunava.

Granica II. Zone obuhvaća k.č. 876/2 i većim dijelom k.č. 876/1.

Ukupna duljina granične linije II. zone iznosi 5337.64m.

Granica II. zone urisana je na karti M 1:5000 koja je sastavni dio ove Odluke.

Članak 12.

Unutar područja II. zone, uz ograničenja navedena za III zonu, zabranjeno je i:

1. Prekapanje i odvoženje površinskoga pokrivača;
2. Izgradnja javnih cesta držanog i županijskog značaja i namjene;
3. Bilo kakvo uskladištenje ili pretakanje naftnih derivata osim dnevnih rezervoara za dizel električne agregate i transformatorske stanice za potrebe izvorišta. Dnevni rezervoari moraju biti izvedeni od nepropusnog materijala s visokim stupnjem sigurnosti. Izmjenu ulja na agregatu i transformatorskim stanicama treba izvršiti pomoću posuda prikladnih za transport i isključiti bilo kakvo razlijevanje (Zakon o otpadu N.N: 151/03, Članak 6. i Pravilnik o postupanju s otpadom N.N. 32/98, članak9);
4. Izgradnja groblja;
5. Gradnja bilo kakvih objekata osim onih koji su projektirani u sklopu razvitka crpilišta.

Članak 13.

U području II. zone obvezno je za otpadne vode iz objekata na izvorištu kao i javnu mjesnu kanalizaciju izgraditi nepropusnim cijevima.

Članak 14.

Poljoprivredna aktivnost se može dopustiti s tim da je zabranjeno:

- skladištenje i primjena gnojiva,
- primjena kemijskih sredstava za zaštitu bilja i uništenje korova koja nisu biorazgradiva, a štetna su za podzemnu vodu.

Raspolaganje zemljištem u II zoni je ograničeno na davanje istog u zakup, bez mogućnosti prodaje, zbog buduće potrebe korištenja područja II zone za proširenje crpilišta.

3. Zona strogoga režima - I. zona

Članak 15.

I. zona obuhvaća površinu širine 20 m s tim da je njena granica udaljena minimalno 10 m od pojedinih zdenaca.

Zdenac - MZ-1 se nalazi unutar parcela 205/1, 205/2 i jednim dijelom ulazi u k.č. 790 (put u selu)

Granice I. zone urisane su na karti M 1:1 000 koja je sastavni dio ove Odluke.

Članak 16.

I. zona utvrđuje se radi zaštite uređaja za zahvat vode i neposredne zaštite zdenačkoga zahvata.

Članak 17.

Pravna osoba koja upravlja Izvorištem nositelj je stvarnoga prava na zemljištu u I. Zoni, sukladno članku 15., stavak 2. ove Odluke.

Područje iz prethodnoga stavka, u granicama koje su određene člankom 15., mora biti omeđeno ogradom.

Članak 18.

Pristup I. zoni dopušten je samo radnicima pravne osobe koja upravlja Izvorištem koji rade na poslovima crpljenja i transporta vode, opažanjima u sklopu praćenja rada izvorišta, te nadležnim inspekcijskim tijelima.

Pristup trećim osobama dopušten je isključivo uz prethodnu najavu i posebno odobrenje pravne osobe koja upravlja Izvorištem.

Svaki posjet I. zoni registrira se u dnevnik koji vodi pravna osoba koja upravlja Izvorištem.

Članak 19.

Na području I. zone zabranjeno je obavljanje svih aktivnosti osim onih koje služe crpljenju, te transportu vode prema uređajima za preradbu vode.

U sklopu mjera zaštite, pravna osoba koja upravlja Izvorištem dužna je:

1. Pri izgradnji zamjenskih zdenaca izvesti zatvoreni objekt oko eksploatacijskih zdenaca prema projektnoj dokumentaciji i ostvariti zaštitu u skladu s člankom 15. i 17. ove Odluke;
2. Ostvariti površinsko otjecanje nasipavanjem terena iznad poplavne kote;
3. Organizirati fizičko osiguranje crpilišta;
4. Izraditi rješenje otpadnih voda iz objekata na izvorištu u skladu s obvezama propisanim za II. zonu;

Članak 20.

Mjere zaštite i uređenja I. zone određene ovom odlukom provodi pravna osoba koja upravlja Izvorištem.

Pravna osoba iz prethodnoga stavka dužna je po nalogu nadležnih inspekcijskih službi poduzeti i dodatne odgovarajuće mjere zaštite.

III. POSTAVLJANE OZNAKA ZONA SANITARNE ZAŠTITE**Članak 21.**

Pravna osoba koja upravlja Izvorištem dužna je na ogradu koja omeđuje I. zonu postaviti natpisne ploče koje označavaju granicu.

Na pločama iz prethodnoga stavka mora pisati:

- Crpilište Mohovo
- I. zona zaštite
- Zona strogoga režima zaštite
- Zabranjen pristup neovlaštenim osobama

Članak 22.

Pravna osoba koja upravlja Izvorištem dužna je na lokalnim cestama koje presjecaju II. zonu ili dodiruju njenu granicu postaviti odgovarajuće oznake i upozorenja o propisanim zaštitnim mjerama i natpisne ploče koje označavaju granicu.

Natpisne ploče iz prethodnoga stavka postavljaju se na ulazu i izlazu svih cesta i putova koje dodiruju ili presjecaju II. zonu.

Na pločama iz prethodnoga stavka mora pisati:

- Crpilište Mohovo
- II. zona zaštite
- Zona strogoga ograničenja
- Zabranjeno zaustavljanje i parkiranje vozila neovlaštenim osobama.

Članak 23.

Oznake III. zone će suglasno članku 9. Pravilnika (NN55/02) postaviti Hrvatske vode ako to bude potrebno.

MJERE AKTIVNE ZAŠTITE**Članak 24.**

Radi ostvarenja učinkovite zaštite podzemnih voda propisuju se dodatne mjere kontrole provođenja zaštite, te ispravnosti vode, stanja podzemnih voda i izdašnosti Izvorišta.

1. Neposredni nadzor nad propisanim mjerama zaštite**Članak 25.**

Pravna osoba koja obavlja vodoopskrbnu djelatnost obvezuje se provoditi redoviti neposredni nadzor nad provođenjem ove Odluke putem posebno ovlaštenog i osposobljenog zaposlenika.

Ovlašteni zaposlenik je obavezan provoditi redovite kontrole provođenja mjera zaštite u zonama sanitarne zaštite jedan puta tjedno i nakon izvršene kontrole, a najkasnije slijedeći dan načiniti zapisnik o pregledu, kao i sastaviti mjesečno izvješće o porođenju Odluke i predati ga upravi pravne osobe koja obavlja vodoopskrbnu djelatnost.

U slučaju akcidentnih zagađenja zaduženi zaposlenik obavezan je odmah izvjestiti neposrednoga rukovoditelja, direktora pravne osobe iz prethodnoga stavka, te mjerodavne vodnogospodarske i policijske službe, te uz njihovu pomoć predložiti plan sanacije i sudjelovati u njegovoj provedbi sukladno Operativnom planu interventnih mjera u slučaju izvanrednih zagađenja.

Ovlašteni zaposlenik je obavezan provoditi i mjerenja tjedne i rijeđe učestalosti, te u izvješćima zabilježiti redovitost svih mjerenja i kontrola o stanju, kakvoći i količini crpljenih podzemnih voda.

2. Objekti opažakoga sustava (monitoringa)**Članak 26.**

Opažakci sustav Izvorišta treba obuhvatiti opažanje razina podzemnih voda, kakvoće podzemnih voda iz eksploatacijskih zdenaca i piezometara, te crpnih količina iz pojedinih zdenaca i cijeloga Izvorišta.

Opažanje podzemne vode potrebno je provoditi na svim zdencima i piezometarskim gnijezdima na kojima se opaža razina vode po dubini vodonosnoga sustava.

- Postojeći motriteljski objekti prikladni za nastavak opažanja podzemne vode su:
- Eksploatacijski zdenac MZ-1;
 - Opažački, stari zdenac B-1;
 - Piezometar MP-3
 - Piezometar MP-4

3. Kontrola podzemnih voda

Članak 27.

Radi ostvarenja učinkovite kontrole stanja i kakvoće podzemnih voda te izdašnosti Izvorišta obvezatno je provoditi:

1. mjerenje razina podzemnih voda u svim eksploatacijskim i opažačkim zdenacima i opažačkim piezometrima te upisivanje podataka u pregledne datoteke slijedećom učestalosti;
 - eksploatacijski zdenaci, svakodnevno
 - svi piezometri jednom tjedno
2. registriranje rada zdenaca kontinuirano (mjerenje protoka, razine vode, vremena rada crpki, tlaka na izlazu iz crpke), uz jednodnevni zapis u datoteku;
3. uzimanje uzoraka vode iz eksploatacijskog zdenca minimalno jedanput svakih šest mjeseci i izradba kemijske i sanitarne analize koja obuhvaća: mutnoću, boju, miris, okus, elektrovodljivost, pH, amonijak, nitriti, nitrati, utrošak KMnO_4 , Fe, Mn, Ukupnu tvrdoću, Ca, Mg, Na, Cl, HCO_3 , SO_4 ;
4. izvedba kontrolne "C" analize na uzorku vode iz eksploatacijskog zdenca jedan puta svake dvije godine;
5. uzimanje uzoraka vode iz opažačkih bušotina jedan puta godišnje i izvedba kemijske analize koja obuhvaća: mutnoću, boju, miris, okus, elektrovodljivost, pH, amonijak, nitriti, nitrati, utrošak KMnO_4 , Fe, Mn, Ukupnu tvrdoću, Ca, Mg, Na, Cl, HCO_3 i SO_4 . Pod opažačkim bušotinama iz kojih se uzimaju uzorci vode za kemijske analize podrazumjevaju se sve one koje su uključene u motriteljsku mrežu izvorišta, a nalaze se na udaljenosti većoj od 100 m od eksploatacijskih zdenaca;

3. Verifikacija rada Izvorišta i sustava opažanja

Članak 28.

Verifikaciju rada Izvorišta glede kakvoće podzemne vode i izdašnosti vodonosnika i pojedinih zdenaca, te sustava opažanja treba provoditi svakih pet godina ili ranije u slučaju kada srednja godišnja crpna količina dosegne 10 l/s što je približno 1/3 procijenjene maksimalne izdašnosti crpilišta.

U slučaju proširenja crpilišta s ciljem zahvaćanja maksimalnih crpnih količina predviđa se proširenje područja III zone u skladu s rješenjem u Elaboratu o zaštitnim zonama crpilišta Mohovo.

Članak 29.

Sve djelatnosti koje nisu izričito zabranjene ovom Odlukom, na području zona sanitarne zaštite Izvorišta smiju se obavljati isključivo na način da se njihovim obavljanjem ne ugrožava izdašnosti i zdravstvena ispravnost vode za piće i uz prethodnu suglasnost pravne osobe koja upravlja Izvorištem.

Mjere sanacije vodozaštitnoga područja**Članak 30.**

Ovom odlukom utvrđuje se obveza izradbe Programa mjera za sanaciju okoliša u zonama zaštite izvorišta «Crpilište Mohovo» (u daljnjem tekstu Program), koji će se usuglasiti s odredbama ove Odluke.

Program je podloga za sustavno saniranje zatečenoga stanja u okolišu u zonama zaštite izvorišta i izradbu, po potrebi, projektnih zadataka za pojedine sanacijske zahvate.

Članak 31.

Program sadrži prijedlog mjera sanacije okoliša, što uključuje izgrađene građevine, postrojenja i slično, u zonama sanitarne zaštite izvorišta, način i rokove za provođenje mjera, nositelje njihove provedbe, način osiguranja sredstava i nositelje financiranja.

Sastavni dio Programa osim onih iz stavka 1 ovoga članka su:

1. karte s urisanim granicama zona zaštite u mjerilu 1:25 000, i 1:5 000 s naznačenim građevinama i područjima koji mogu negativno utjecati na kakvoću vode ili izdašnost izvorišta,
2. plan izgradnje sustava javne odvodnje i pročišćavanja otpadnih voda u zonama zaštite izvorišta i priključenja svih korisnika na isti sustav,
3. plan i očevidnik evidencije i kontrole stanja zdenaca na cijelom području zona sanitarne zaštite izvorišta
4. plan uređenja okoliša na crpilištu i program dopune piezometarskih gnijezda uključenih u redoviti monitoring Izvorišta,
5. plan poljoprivredne proizvodnje u skladu sa zahtjevima zaštite Izvorišta, uključujući analizu potreba za prenamjenom poljoprivrednih površina i promjenom poljoprivrednih kultura,
6. program redovitog praćenja kakvoće voda u zonama zaštite,
7. popis:
 - građevina i postrojenja koje je potrebno sanirati,
 - aktivnih i napuštenih zdenaca izvan vlasništva pravne osobe koja upravlja Izvorištem
 - građevina i postrojenja koje nije moguće sanirati pa ih treba ukloniti,
 - građevina i postrojenja u kojima se koriste opasne tvari uz naznaku opasne tvari koja se koristi,
 - odlagališta otpada koje treba ukloniti/sanirati,
 - područje devastiranih površina koje treba urediti, osobito površina iskopa zemlje

Članak 32.

Program za I. zonu predlaže i njegovu izradbu osigurava pravna osoba koja upravlja vodocrpilištem.

Program za II. i III. zonu predlaže i njegovu izradbu osigurava pravna osoba koja obavlja djelatnost vodoopskrbe i jedinice lokalne samouprave koje koriste vodu iz Izvorišta uz suradnju nadležnih tijela Vukovarsko-srijemske županije.

Program mjera za sanaciju okoliša iz stavka 1. i 2. ovog članka, nadležna pravna osoba i nadležna tijela su obvezna donijeti u roku od 12 (dvanaest) mjeseci od dana stupanja na snagu ove Odluke.

VII. ZAVRŠNE ODREDBE**Članak 33.**

Pravne i fizičke osobe ne smiju obavljati nikakove djelatnosti ili izvoditi radove na zaštićenom području kojima se ugrožava kakvoća vode za piće, zagađuje vodonosni sustav, pogoršava kakvoća pokrovnoga sloja iznad vodonosnika ili smanjuje njegova debljina. Ukoliko to ipak učine, dužne su odmah same ili u roku i na način kako to odredi nadležno upravno tijelo otkloniti posljedice te djelatnosti ili radova. U protivnom će to učiniti treća osoba na njihov račun.

Članak 34.

Nadzor nad provođenjem ove Odluke obavljaju nadležne inspekcije temeljem posebnih propisa.

Kakvoću vode za piće i sanitarnu ispravnost uređaja za opskrbu pitkom vodom, nadzire upravno tijelo nadležno za poslove sanitarne inspekcije.

Članak 35.

Pravna ili fizička osoba koja postupa protivno odredbama ove Odluke, snosit će odgovornost prema odredbama važećih zakonskih propisa.

Članak 36.

Ova Odluka stupa na snagu osmoga dana nakon objave u "Službenom vjesniku Vukovarsko-srijemske županije"

Predsjednik Gradskog vijeća:

Ivan Buhač, dipl.ing.



Prilog br.1

Crpilište "Mohovo" Mohovo

Popis detaljnih listova za III zonu:**K:O: MOHOVO****DL 7**

Detaljni list obuhvaća k.č.: 1, 2/1, 791, 2/2, 2/3, 67/1, 67/2, 808, 68/1, 807, 809, 68/2, 75/1, 69, 807, 811, 72, 74, 70, 75/2, 71

DL 8

Detaljni list obuhvaća k.č.: 2/3, 2/4, 10, 9/1, 9/2, 11, 12, 13, 3/1, 14, 15, 16, 3/2, 17, 877, 18, 19, 20, 23/1, 3/3, 21, 22/1, 22/2, 28, 23/2, 24, 25, 4/1, 26, 58, 27, 4/2, 29, 5, 6, 30, 31, 32, 7, 33, 143, 61, 34, 35, 141, 52, 8, 142, 66, 36, 144, 65, 140, 803, 139, 64/2, 145, 53, 64/1, 38, 67/2, 37, 51, 63, 138, 137, 146, 49, 54, 147, 39, 62, 148, 791, 135, 60, 149, 136, 55, 50, 40, 150, 48, 134, 56, 41, 46, 133, 154, 792, 42, 151, 57, 207, 43, 156, 155, 157, 58, 47/2, 790, 153, 152, 158, 208, 807, 209/2, 44, 59/1, 76/1, 132, 793, 209/1, 210, 47/1, 59/2, 211/1, 182, 211/2, 45, 131/2, 183, 205/1, 212, 184, , /2, 131/1, 814, 213, 185/2, 130, 185/1, 214, 186, 77/3, 77/4, 77/1, 77/2, 77/5, 77/7, 77/6, 813, 187, 77/8, 77/9, 206, 129, 111, 204, 215/1, 188, 804, 790, 78, 128, 215/2, 203, 127, 814, 216, 279, 126, 202, 812, 278, 125, 201, 199, 79, 217, 200, 124, 277, 198, 123, 805, 197, 80, 218, 122, 299/3, 276, 81/1, 76/2, 280/1, 121, 219, 795, 275, 112, 120, 81/3, 220, 75/1, 280/2, 221, 274, 113, 114, 299/2, 81/4, 273, 115, 222, 281, 81/2, 116, 272, 117, 82, 223, 815, 84/1, 282, 118, 806, 800, 801, 810, 796, 119, 283, 224, 225, 458, 110, 271, 84/2, 284, 226, 227, 816, 83, 285, 85, 109, 229/1, 270, 228/1, 459, 229/2, 286, 228/2, 802, 86, 88/1, 230, 287, 231, 269, 87, 233, 288, 232, 460, 461, 88/2, 234, 289/1, 235, 268, 289/2, 462, 237, 236, 290, 90, 267, 92, 108/1, 291, 75/2, 238, 239, 89, 463, 93, 266, 292, 242, 96, 241, 255, 91, 256, 97, 293, 102, 265, 243, 819, 94, 551, 257/6, 464, 257/5, 99, 103, 95, 294, 264, 244, 254, 100, 799, /4, 467, 466, 465, 295, 101, 98, 245, 263, 253, 257/3, 104, 296

DL 9

Detaljni list obuhvaća k.č. : 157, 159, 160, 161, 162, 163, 793, 182, 327, 328, 181, 180, 184, 329, 179, 178, 187, 177, 188, 189, 174, 190, 331, 191, 332, 175, 192, 333, 176, 173, 793, 335, 172, 199, 193, 804, 171, 334, 198, 336/1, 877, 170, 194, 169, 234, 196, 197, 168, 195, 336/2, 167, 805, 166, 337, 301, 165, 299/3, 164, 338, 790, 299/1, 280/2, 302, 339, 303, 305, 281, 304, 306, 310, 282, 340, 307, 311, 829, 300, 309, 312, 308, 315, 341/1, 316, 309, 317, 341/2, 299/2, 318/1, 326, 320, 318/2, 342, 313, 319, 322, 314/1, 794, 323, 321, 325, 833, 314/2, 833, 359, 324, 358, 806, 355/3, 355/2, 355/1, 357, 351, 354, 350, 353, 356/3, 356/2, 349, 356/1, 293, 348, 347, 352, 294, 345, 346, 344, 343, 295, 283, 284, 330, 285, 286, 287, 288, 289/1, 290, 291, 292

DL 10

Detaljni list obuhvaća k.č. :794, 353, 351, 352, 350, 349, 348, 347, 299/2, 346, 345, 344, 343, 827, 829, 440/1, 835, 360, 439, 300, 361, 438, 828, 362, 433, 437, 363/1, 436, 363/2, 826, 435, 432/1, 364, 432/3, 434, 366, 432/2, 365, 431, 430, 367, 368, 369, 429, 370, 428, 372, 371, 427, 373, 829, 374, 455, 375, 426, 376, 824, 377, 425, 378, 424, 499, 423, 379, 415, 828,

816, 500, 422/2, 380, 416, 501, 414, 381, 382, 716, 502, 413, 383, 715, 422/1, 504, 417, 718, 412, 384, 830, 418, 719, 419, 714, 503, 385, 409, 413, 408, 411, 822, 720, 386, 713, 410, 721, 624, 406/2, 387, 625, 723, 712, 407, 295, 806, 717

DL11

Detaljni list obuhvaća k.č :461, 295, 95, 257/3, 245, 466, 263, 253, 464, 102, 262/1, 296, 296, 465, 98, 462, , /2, 262/2, 97, 103, 297, 108/1, 246, 297, 261/1, 99, 261/2, 463, 104, 75/2, 827, 100, 806, 247/1, 252, 799, 247/2, 101, 260/1, 260/2, 256, 248/1, 105, 298, 811, 796, 441, 257/1, 551, 248/2, 259, 106, 298, 467, 251, 258, 107, 249, 74, 468, 824/1, 440/1, 469, 815, 442/1, 550, 250, 470/1, 824/2, 256, 470/2, 443, 442/2, 810, 549, 108/2, 444, 471, 108/3, 548, 445, 547, 819, 108/4, 472, 440/2, 440/2, 473/1, 797, 546, 439, 446, 473/2, 457, 545, 438, 474, 824/3, 544, 447, 456, 475, 543, 798, 816, 437, 476, 477, 542, 448, 541, 478, 540, 449, 539, 436, 818, 538, 450, 479/1, 435, 537, 536/2, 479/2, 434, 536/1, 482, 451/1, 480, 451/2, 433, 451/3, 535, 481/1, 452, 453, 485, 481/2, 552, 534, 454, 483, 533, 484, 817, 532/2, 486, 487/1, 487/3, 532/1, 487/2, 488, 455, 489, 531, 490, 530, 529, 491/1, 491/2, 528, 820, 491/3, 527, 497, 498, 492, 526, 525, 500, 493, 524, 494, 523, 821, 495, 522, 521, 496, 497, 520, 498, 519, 499, 817, 515, 518, 553, 517, 502, 503, 514, 516, 822, 513, 624, 623

DL 12

Detaljni list obuhvaća k.č :583, 582, 824, 581

DL 13

Detaljni list obuhvaća k.č : 520, 624, 518, 519, 499, 503, 552, 817, 515, 502, 517, 820, 516, 514, 623, 513, 512, 821, 511, 510/3, 510/2, 510/1, 509, 553, 508, 507, 506, 505, 622, 621, 620, 619/2, 619/1, 822, 622, 618, 617, 616, 615, 554, 823, 614, 613, 612/3, 612/2, 612/1, 611, 610, 825, 555/1, 609, 608, 607, 606/2, 555/2

DL 14

Detaljni list obuhvaća k.č :410, 720, 713, 407, 386, 723, 721, 625, 722, 712, 387, 406/2, 724, 405, 725, 711, 727, 388, 404, 726, 710, 406/1, 830, 728, 634, 403, 389, 709, 729, 401, 635, 636, 638, 708, 402, 637, 640, 731, 707, 639, 624, 730, 705, 390, 706, 642, 623, 641, 732, 400, 733, 633, 703, 643, 704, 828, 391, 734, 735, 702, 399, 701, 632, 644, 392, 398, 699, 631, 700, 737, 736, 645, 397, 393, 647, 630, 396, 697, 698, 646, 648, 696, 695, 649, 693, 694, 395/2, 629, 692, 650, 691, 831, 628, 689, 690, 739, 738, 688, 832, 687, 615, 627, 395/1, 651, 686, 685, 683, 684, 626/1, 682, 681, 679, 652/1, 680, 678, 614, 677, 626/2, 675, 676, 652/2, 674, 673, 741, 613, 740, 671, 672, 653, 394, 670, 612/3, 669, 668, 665, 666, 654, 667, 664, 612/2, 663, 661, 662, 655, 660, 659, 657, 612/1, 658, 755, 656, 611, 742, 743, 756, 610, 609, 757, 608, 758, 607, 759/1, 745, 744, 759/2, 746, 760, 747, 761, 606/2, 749, 762, 748, 763/1, 606/1, 763/2, 618, 617, 824, 616, 830

DL 15

Detaljni list obuhvaća k.č : 762, 749, 763/1, 748, 763/2, 764/1, 830, 751/1, 764/2, 750, 765, 751/2, 766, 601, 753, 767/1, 600, 599, 767/2, 768, 598, 752, 769, 770, 597, 754, 771, 830, 596, 772, 773, 824, 595, 774, 775, 594, 776, 777, 593, 778, 592, 779, 591/1, 780, 591/2, 781, 590, 782, 783, 784/1, 589, 784/2, 785, 786, 787, 788, 588, 789, 587, 586, 585, 584/5, 584/4, 584/3, 584/2, 584/1, 583, 582, 581, 606/2, 606/1, 605, 604, 603, 602

DL 16

Detaljni list obuhvaća k.č :606/2, 606/1, 555/2, 605, 604, 603, 602, 601, 600, 599, 556/1, 598, 597, 596, 556/2, 595, 556/3, 823, 594, 556/4, 557, 593, 558, 592, 559, 591/1, 591/2, 560, 561,

590, 562, 589, 563, 564, 588, 565, 566, 587, 567, 586, 568, 836, 569, 570, 585, 571, 572, 584/5, 573, 584/4, 574, 584/3, 575, 584/2, 576, 584/1, 577/1, 577/4, 577/2, 583, 577/3, 578

DL 17

Detaljni list obuhvaća k.č :577/3, 577/1, 577/2, 583, 577/4, 578, 582, 823, 579, 581, 580

DL 67

Detaljni list obuhvaća k.č :877, 1, 2/1, 2/3, 2/2

DL 23

Detaljni list obuhvaća k.č :877, 2/3, 2/4, 3/1, 3/2

DL 71

Detaljni list obuhvaća k.č :69, 69, 70, 74, 809, 71, 72, 810, 73, 552

K.O. ŠARENGRAD

DL 11

Detaljni list obuhvaća k.č :384, 394

DL 12

Detaljni list obuhvaća k.č :387, 384, 388, 389, 390, 391, 413/5, 392, 413/4, 395, 393, 413/3, 413/1, 413/2, 411, 412, 394, 2555

DL 13

Detaljni list obuhvaća k.č :413/5, 394, 395, 413/2, 413/4, 413/1, 413/3, 412, 414, 411, 2560, 410/10, 415, 2566, 416, 2561, 417, 2555, 418, 410/9, 440, 439, 438, 437, 436, 419/1, 410/8, 435/2, 435/1, 434, 433/2, 419/2, 433/1, 2587, 432, 441, 420/1

DL 14

Detaljni list obuhvaća k.č :394, 410/10, 397/1, 397/2, 410/9, 410/8, 410/7, 397/3, 410/6, 410/5, 398, 410/4, 399, 410/3, 400, 410/2, 401, 410/1, 409, 402, 408, 407, 479, 2555, 478, 406, 477, 480, 405, 476, 404/2, 419/2, 404/1, 475, 481, 489, 487/1, 403, 488/1, 2562, 482, 483, 474, 484, 488/2, 485, 486, 473/1, 473/2, 487/2, 488/3, 2563, 488/4, 462, 464, 432, 422, 465, 466, 467, 463, 468, 469, 470, 425, 423, 426, 2567, 461, 424, 471, 472, 420/1, 421

DL 23

Detaljni list obuhvaća k.č :462, 463, 425, 465, 466, 424, 422, 467, 468, 469, 470, 2555, 423, 471, 472, 426, 432, 461, 460, 431, 459, 458, 457, 430, 441, 429, 428, 456, 455/2, 455/1, 454, 2568, 453/2, 453/1, 452, 451, 450, 442, 449, 448, 447, 446, 445, 2569, 443, 444, 427, 2567

DL 24

Detaljni list obuhvaća k.č :432, 2587, 441

DL 25

Detaljni list obuhvaća k.č :444, 443, 441

K.O. BAPSKA

DL 1

Detaljni list obuhvaća k.č :13, 3671, 153/1, 12

DL 2

Detaljni list obuhvaća k.č :85, 84, 22, 83, 82/2, 82/1, 81, 80, 79/2, 79/1, 78, 77, 76, 75/2, 75/1, 74, 72/2, 73, 72/3, 72/1

DL 3

Detaljni list obuhvaća k.č :12, 13, 11, 10, 9, 8, 14, 22, 7, 3669, 3671, 21, 88, 6, 87, 20, 18, 17, 16, 15, 86/2, 5, 86/1, 19, 3670, 85, 89, 4, 90/1, 84, 90/2, 3/2, 153/1, 83, 82/2, 3672, 91, 3/1, 92, 82/1, 3679, 93, 2, 94, 81, 95, 80, 96, 79/2, 97, 79/1, 98, 153/2, 78, 99, 77, 1, 100, 76, 154, 75/2, 75/1, 101, 102, 155, 3674, 3673, 156, 152, 3675, 103, 74, 73

DL 4

Detaljni list obuhvaća k.č :154, 1, 102, 155, 101, 3674, 73, 156, 103, 3679, 157, 72/3, 104, 158, 72/2, 159, 152, 72/1, 105, 160, 106, 151, 153/1, 107, 150, 3675, 108/1, 161, 108/2, 149, 148, 108/3, 162/1, 147, 109, 162/2, 146, 3673, 190, 110, 163, 189, 111, 145, 164, 112, 165, 188, 113, 166, 167, 144, 114, 187, 3678, 115, 186, 143, 168, 185, 116, 142, 184, 117, 141, 118, 119, 140, 169, 120, 3677, 121, 139, 183, 170, 122, 138, 137, 123, 171, 124, 136, 125, 135, 3676, 126, 172, 134, 127, 182, 133, 128, 173, 132, 181, 131, 129, 174, 130, 180, 175, 176, 179, 191, 3701, 177, 197/1, 178, 197/2, 196/2, 3706

DL 5

Detaljni list obuhvaća k.č :72/3, 73, 72/2, 72/1, 71, 70, 69, 22, 68, 108/1, 67, 108/2, 66, 65, 108/3, 64/2, 109, 64/1, 63, 110, 62/2, 62/1, 111, 61, 112, 113, 60, 114, 59, 115, 58, 116, 57, 117, 56, 3679, 55, 118, 54, 119, 53, 52, 120, 51, 50, 121, 49, 48, 48/1, 122, 47, 123, 124, 125, 126, 127, 128, 41, 129, 40, 3701, 39, 38, 37, 36, 28/2, 35, 3700, 3698, 22, 34, 28/1, 197/2, 27, 33, 46, 45, 44, 43, 42

DL 7

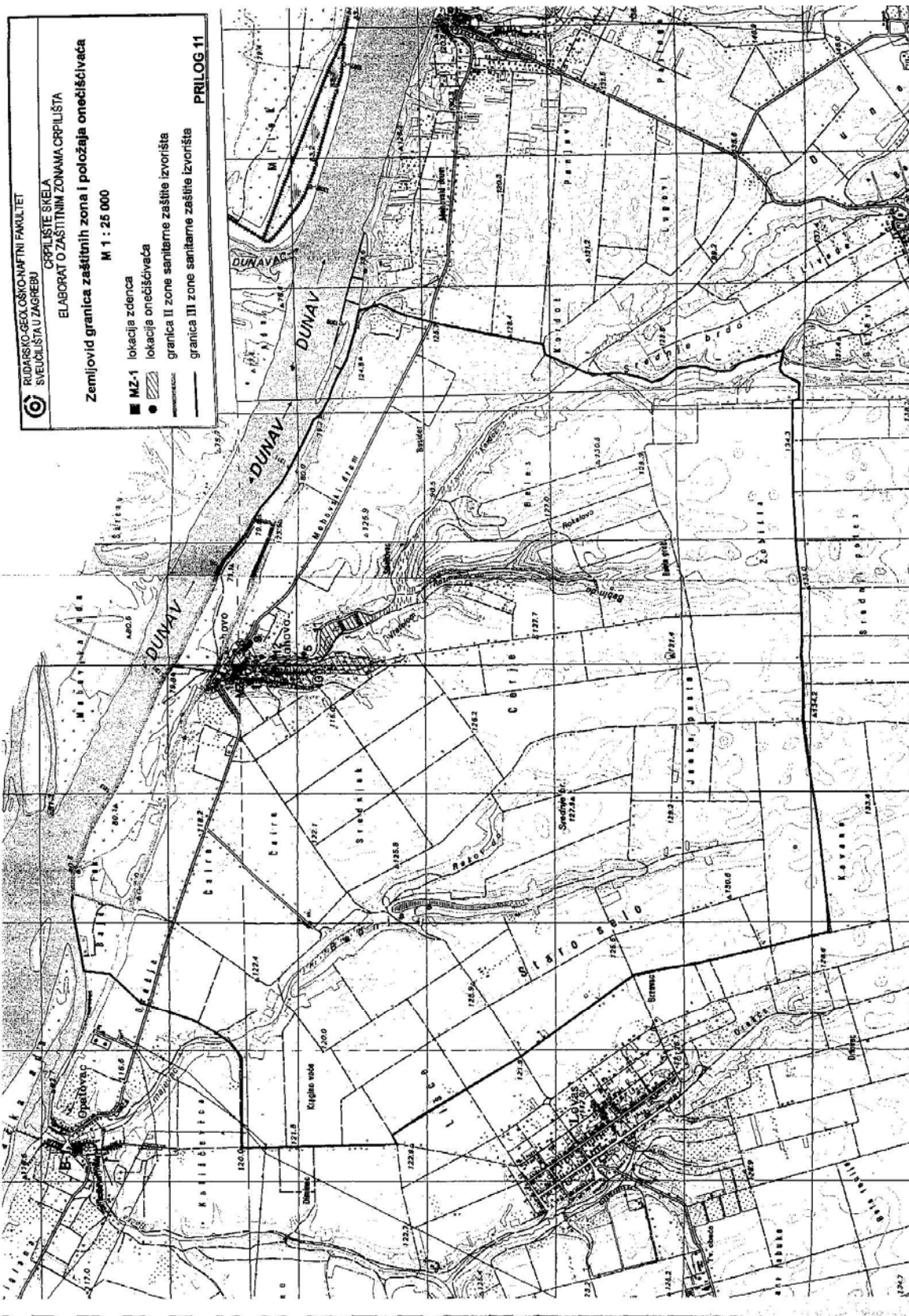
Detaljni list obuhvaća k.č :33, 27, 197/2, 32, 22, 31, 3700, 30, 26, 29, 3699, 25, 232, 24, 231, 230, 23/5, 229, 23/4, 228, 23/3, 227, 226, 199/1, 225, 224, 23/2, 223, 222, 221, 219, 206, 23/6, 218, 200/1, 217, 23/1, 216, 215, 214, 3708, 3698, 213, 212, 211, 204, 210, 209, 208, 207, 199/2, 203, 206, 205, 200/2, 202, 3709, 201, 201, 220

DL 8

Detaljni list obuhvaća k.č :197/1, 191, 197/2, 3701, 3699, 196/2, 196/1, 3704, 192, 199/1, 198/1, 3703, 3703, 3706, 3705, 195/1, 195/2, 194, 198/2, 199/2, 3709, 3701

DL 9

Detaljni list obuhvaća k.č :3701, 192, 193/1, 3768, 194, 3702, 193/2, 3709





REPUBLIKA HRVATSKA
MINISTARSTVO KULTURE

Uprava za zaštitu kulturne baštine
Konzervatorski odjel u Vukovaru
32000 Vukovar, Olajnica 19, p.p. 4
Tel. 032/443 203 fax. 032/443-199

Klasa: 612-08/12-10/0161
Ur.broj: 532-04-22/5-12-2
Vukovar, 07. 05. 2012.

Primljeno: 10. 05. 2012

OPĆINA LOVAS
Ante Starčevića 5
32237 Lovas

Predmet: I. ciljane izmjene i dopune Prostornog plan a uređenja općine (ID PPUO) Lovasa
- Očitovanje o zahtjevima, daje se

Povodom vašeg pisanog zahtjeva za dostavom zahtjeva iz područja zaštite kulturne baštine za izradu ID PPUO Lovasa, a koje su sadržane u Odluci o izradi ID PPUO Lovasa od 04.04.2012. g., obavještavamo vas da nemamo dodatnih zahtjeva, osim osim podataka i mjera zaštite kulturnih dobara iz važećeg Plana iz 2005. g..

Ukoliko bude potrebno, detaljnije ćemo se očitovati nakon uvida u prijedlog Plana kad nam bude dostavljen u sljedećoj fazi izrade.

S poštovanjem,

Stručni suradnik
Andrija Čavar



Pročelnica
Lenka Predrijevac, dipl.inž.građ.

Dostaviti:

1. Naslovu
2. Ministarstvo kulture
Uprava za zaštitu kulturne baštine
n/p gđe Zofie Mavar
Runjaninova 2, 10000 Zagreb
3. Dokumentacija, ovdje
4. Pismohrana, ovdje

11. 05. 2012

HEP- Operator distribucijskog sustava d.o.o.**ELEKTRA VINKOVCI**

32100 Vinkovci, Kralja Zvonimira 96

TELEFON • +385 32 216 100 •
TELEFAKS • +385 32 332 492 •
POŠTA • 32100 Vinkovci • SERVIS
ŽIRO RAČUN • 2390001-1400023918

NAŠ BROJ I ZNAK 400900401/ 2960 /12MB

REPUBLIKA HRVATSKA
VUKOVARSKO-SRIJEMSKA ŽUPANIJA
OPĆINA LOVAS
Jedinstveni upravni odjel Općine Lovas
n/p gđa. Tanja Paša, oec.Ante Starčevića 5
32 237 LOVAS

VAŠ BROJ I ZNAK 2196/05-12-2

PREDMET I. ciljane Izmjene i dopune općine Lovas DATUM 09. svibnja 2012.g.

Poštovani,

vezano uz Vaš dopis, klasa 350-02/12-01/01, dostavljamo Vam smjernice za izradu materijala I. ciljanih Izmjena i dopuna Prostornog plana uređenja općine Lovas:

- Za omogućavanje priključivanja proizvodnih jedinica električne energije na elektroenergetsku mrežu potrebno je navesti odredbu:

„U slučaju izgradnje bioenergana i ostalih proizvodnih postrojenja električne energije koja koriste obnovljive izvore energije, te potrebe njihova povezivanja sa elektroenergetskom mrežom dopušta se izgradnja elektroenergetskih postrojenja (trafostanica ili rasklopišta), veličine i snage potrebne za prihvatanje viška ili cjelokupno proizvedene električne energije, kao i priključnih vodova za njihovo povezivanje sa postojećom elektroenergetskom mrežom.“

S poštovanjem,

Direktor:

Vladimir Čavlović, dipl.ing.el.

HEP - Operator distribucijskog sustava d.o.o.
DISTRIBUCIJSKO
ELEKTROENERGETSKI

ČLAN HEP GRUPE

• TRGOVAČKI SUD U ZAGREBU MBS 080434230 • OIB 46830800751 • MB 1643991 • UPLAĆEN TEMELJNI KAPITAL 20.000,00 HRK •
• UPRAVA DRUŠTVA • DIREKTOR MIŠO JURKOVIĆ
• www.hep.hr •

**KOMUNALIJE d.o.o.**

Ilok, Julija Benešića 49

Tel: 032/827-350 ; Fax: 032/827-351

E-mail: komunalije@vu.t-com.hr

U Iloku, 10.05.2012.godine

Ur.broj: 568 /12


REPUBLIKA HRVATSKA
VUKOVARSKO-SRIJEMSKA ŽUPANIJA
OPĆINA LOVAS
JEDINSTVENI UPRAVNI ODJEL
Ante Starčevića 5
32 237 Lovas

Predmet: I. ciljne Izmjene i dopune Prostornog plana uređenja općine Lovas
- zahtjevi, daju se

Poštovani,

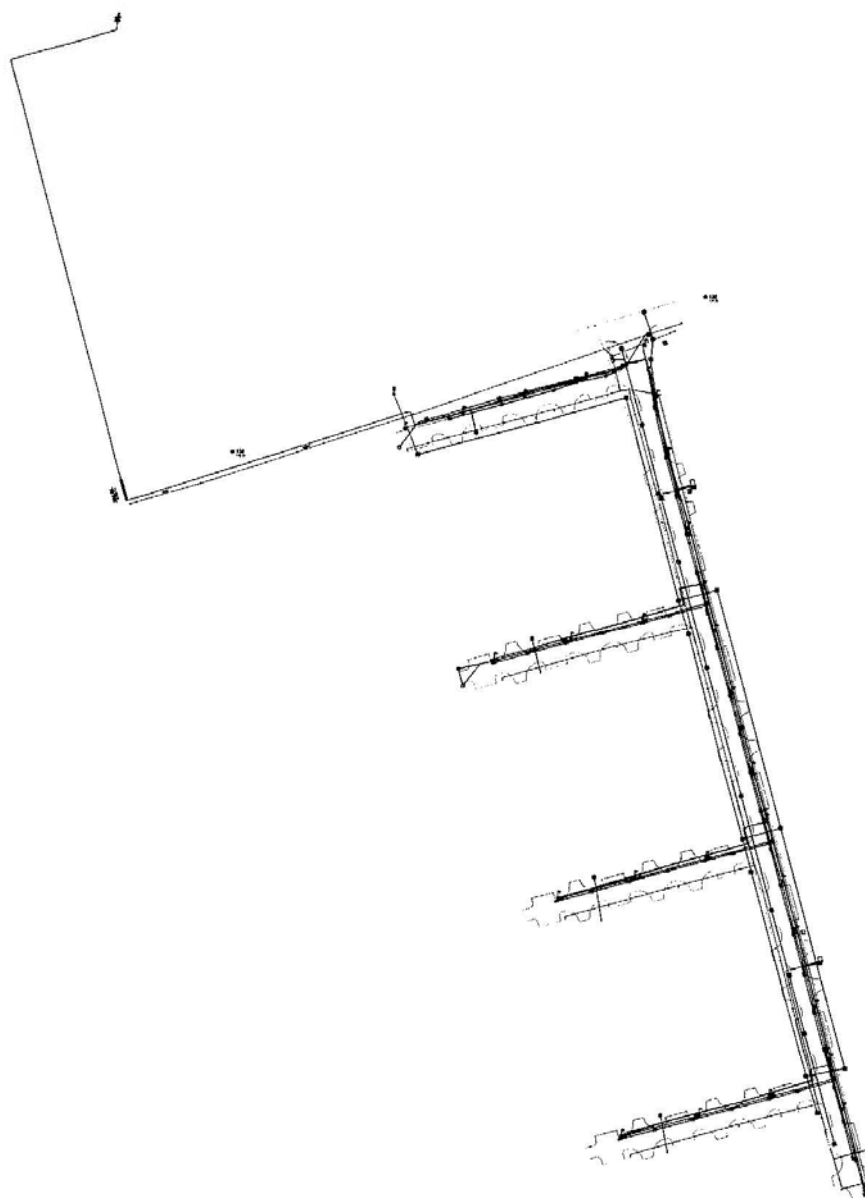
Slijedom dopisa Klasa: 350-02/12-01/01, Ur.broj: 2196/05-12-2 od 27. travnja 2012. godine, dostavljamo Vam u digitalnom obliku položaj trase vodoopskrbnog cjevovoda Poslovne zone "Lovas", te ćemo prilikom ishoda dokumentacije za izgradnju elektrana koje koriste obnovljive izvore energije dostaviti posebne uvjete građenja.

S poštovanjem!


KOMUNALIJE d.o.o.
za komunalne djelatnosti
Ilok, Benešićeva 49
OIB: 57291229312 (1)
Viliam Čuljak, dipl.ing.

mb: 1319043, OIB: 57291229312, žiro-račun : 2412009-1137002629







REPUBLIKA HRVATSKA

VUKOVARSKO-SRIJEMSKA ŽUPANIJA
UPRAVNI ODJEL ZA PROSTORNO UREĐENJE,
GRADNJU I ZAŠTITU OKOLIŠAKLASA: 350-02/12-03/15
URBROJ: 2196/1-14-01-12-2
Vukovar, 14. svibanj 2012.

OPĆINA LOVAS

32 237 LOVAS
Ante Starčevića 5Predmet: I. ciljane Izmjene i dopune Prostornog plana uređenja općine Lovas
- očitovanje, dostavlja se

Poštovani,

Dopisom broj Klasa: 350-02/12-01/01, Ur.broj: 2196/05-12-2 od 27. travnja 2012.godine, zatražili ste od ovog Upravnog odjela da Vam temeljem članka 79. Zakona o prostornom uređenju i gradnji ("Narodne novine", broj 76/07, 38/09., 55/11. i 90/11.) dostavi svoje zahtjeve (podaci, planske smjernice i propisani dokumenti) u dijelu koji su predmet Odluke o izradi I. ciljanih izmjena i dopuna Prostornog plana uređenja općine Lovas.

Uvidom Odluku o izradi I. ciljanih izmjena i dopuna Prostornog plana uređenja općine Lovas KLASA: 350-02/12-01/01, UR.BROJ: 2196/05-12-1 od 04. travnja 2012.godine u kojoj su navedeni razlozi I. ciljanih izmjena i dopuna Prostornog plana uređenja općine Lovas, ovaj Upravni odjel je utvrdio da nema primjedbi niti zahtjeva glede razloga za izradu I. ciljanih izmjena i dopuna Prostornog plana uređenja općine Lovas navedenih u dostavljenoj Odluci.

S poštovanjem!

DOSTAVITI:

1. Općina Lovas
Lovas, Ante Starčevića 5
2. Arhiva





REPUBLIKA HRVATSKA
MINISTARSTVO OBRANE
ZAGREB

**UPRAVA ZA MATERIJALNE RESURSE
SEKTOR ZA NEKRETNINE, GRADITELJSTVO
I ZAŠTITU OKOLIŠA**
Služba za graditeljstvo i zaštitu okoliša

KLASA: 350-02/12-01/128
URBROJ: 512M3-020201-12- 2

Zagreb, 23. svibanj 2012.g.

REPUBLIKA HRVATSKA
VUKOVARSKO-SRIJEMSKA ŽUPANIJA
2188/16 OPĆINA LOVAS - L O V A S 790

Primljeno: 28.05.2012.			
Org. jed.	B r o j	Prilog	Vrijednost
	1756		

VUKOVARSKO- SRIJEMSKA ŽUPANIJA
OPĆINA LOVAS
Jedinstveni upravni odjel
32237 LOVAS, A. Starčevića br.5

**PREDMET: I ciljane Izmjene i dopune Prostornog plana
uređenja Općine LOVAS**
- očitovanje, dostavlja se

Veza: Vaš dopis Klasa: 350-02/12-01/01; Urbroj: 2196/05-12-2
od 27. travnja 2012.g.

Aktom iz veze predmeta zatraženi su podaci, planske smjernice i posebni uvjeti od interesa obrane za potrebe izrade I ciljanih Izmjena i dopuna Prostornog plana Općine Lovas.

Sukladno odredbama članka 18. Zakona o obrani (N.N. br. 33/02 i 58/02) i Pravilnika o zaštitnim i sigurnosnim zonama vojnih objekata (N.N. br. 175/03), obavještavamo vas da na području obuhvata predmetnog plana nema zona posebne namjene, te nemamo posebnih zahtjeva obrane tijekom izrade istog.

VM/JBZ

S poštovanjem,

**OVLAŠTEN ZA OBAVLJANJE POSLOVA
KUPTELNI SLUŽBE**



Dostaviti:
- naslovu
- pismohrana, ovdje



REPUBLIKA HRVATSKA
MINISTARSTVO ZAŠTITE OKOLIŠA
I PRIRODE

10000 Zagreb, Ulica Republike Austrije 14
Tel: 01/ 3782 111 fax: 01/ 4866 100

Uprava za zaštitu prirode

KLASA: 612-07/12-57/9
URBROJ: 517-07-2-2-12-2
Zagreb, 28. svibnja 2012.

VUKOVARSKO-SRIJEMSKA
ŽUPANIJA
OPĆINA LOVAS
32 237 Lovas

PREDMET: I. ciljane izmjene i dopune PPUO-a Lovas
- zahtjevi, dostavljaju se

Ministarstvo zaštite okoliša i prirode, Uprava za zaštitu prirode zaprimilo je vaš dopis kojim ste u skladu s člankom 79. Zakona o prostornom uređenju i gradnji („Narodne novine“, br. 76/07, 38/09, 55/11 i 90/11) u postupku izrade I. ciljanih izmjena i dopuna PPUO-a Lovas zatražili naše zahtjeve (podaci, planske smjernice i propisani dokumenti).

Sukladno članku 124. Zakona o zaštiti prirode („Narodne novine“, br. 70/05, 139/08 i 57/11) ovo Ministarstvo u postupku izrade dokumenata prostornog uređenja izdaje nositelju izrade plana uvjete i mjere zaštite prirode. S obzirom da se radi o ciljanim izmjenama i dopunama dostavljamo vam podatke i smjernice vezane na razlog izrade - *korištenje obnovljivih izvora energije (sunce, vjetar i sl.) u Poslovnoj zoni „Lovas“*:

- propisati maksimalnu površinu na kojoj se može rasprostirati pojedino postrojenje,
- smještaj (postavljanje) solarnih panela (modula) planirati u pravilu na krovovima objekata.

Također napominjemo da energane ne planirati unutar zaštićenih područja i područja predloženih za zaštitu, krajobrazno vrijednim lokalitetima, kao niti unutar područja ekološke mreže te na poznatim koridorima preleta ptica i šišmiša.

Prilikom izrade prvih sljedećih izmjena i dopuna poglavlja o zaštiti prirode potrebno je uskladiti s važećim Zakonom o zaštiti prirode i propisima iz područja zaštite prirode.



Dostaviti: ① Naslovu
2. Pismohrana – ovdje

1/1



REPUBLIKA HRVATSKA
MINISTARSTVO POLJOPRIVREDE

10000 Zagreb, Ul. grada Vukovara 78, P.P. 1034
Telefon: 61 06 111, Telefax: 61 09 201

KLASA: 350-02/12-01/272
URBROJ: 525-07/0377-12-2
Zagreb, 30. svibnja 2012. godine



VUKOVARSKO-SRIJEMSKA ŽUPANIJA
OPĆINA LOVAS
JEDINSTVENI UPRAVNI ODJEL

Predmet : Odluka o I. ciljanim Izmjenama i dopunama Prostornog plana uređenja Općine Lovas
- planske smjernice i propisani dokumenti - dostavljaju se -

Na vaš broj :
Klasa : 350-02/12-01/01
Ur.broj : 2196/05-12-2
Od Lovas, 27. travnja 2012. godine

Primljeno : 525 - Ministarstvo poljoprivrede: 30. travnja 2012. godine.

Imajući u vidu, Vaš dopis, dostavljamo Vam - planske smjernice i propisane dokumente, temeljem Zakona o prostornom uređenju i gradnji (" Narodne novine " , br. 76/07.), a sukladno odredbi članka 79., stavka 1 do 4.

Zbog značaja poljoprivrednog zemljišta, za život čovjeka i činjenice, da je zemljište neobnovljivo, Ustav Republike Hrvatske odredio ga je kao dobro od interesa za Republiku, posebice ga štiti i njegovo se korištenje može odvijati pod uvjetima i na način propisan Zakonom o poljoprivrednom zemljištu.

Poljoprivredno zemljište je prvi i osnovni uvjet za poljoprivrednu proizvodnju, iz koje čovjek zadovoljava svoju primarnu potrebu za hranom, a preradom raznih poljoprivrednih proizvoda zadovoljava i niz drugih važnih životnih potreba (Zakon o poljoprivredi, Zakon o ekološkoj proizvodnji poljoprivrednih i prehrambenih proizvoda, Zakon o stočarstvu, Zakon o slatkododnom ribarstvu, Zakon o morskom ribarstvu, Zakon o hrani i dr.).

Iako je Zakonom uređeno iskorištavanje i zaštita poljoprivrednog zemljišta, ipak je smanjenje njegove površine intenzivno, pa i zabrinjavajuće.

Vrlo važna činjenica, u svezi gubitka površine poljoprivrednog zemljišta, je ta, što je riječ o gubitku kvalitetnog obradivog poljoprivrednog zemljišta, a što je dobrim dijelom posljedica negospodarskog odnosa prema njemu, te izbjegavanje izgradnje na težim terenima i neplodnim zemljištima.

Pregledom dostavljene prostorne - planske dokumentacije, tijekom zadnjih godina, utvrđeno je, da se građevinska područja još uvijek proširuju na uređene komplekse obradivih poljoprivrednih površina (u vlasništvu Republike Hrvatske).

Osnovni bi cilj u budućnosti trebao biti - očuvanje, korištenje i uređenje poljoprivrednog zemljišta, prije svega za poljoprivrednu proizvodnju.

To se može postići jedino usklađivanjem svih interesa u prostoru u sklopu društvenih planova, posebice prostornih.

Imajući u vidu, da je korištenje prostora izvan građevinskog područja namijenjeno prioritetno, a dijelom isključivo, poljoprivredi, s težnjom očuvanja što većih i kontinuiranih površina i prirodnih režima - očuvanja ruralnog (seoskog) prostora, koji predstavlja izvor prirodnog (biološkog - okolišnog, poljoprivrednog) te društvenog (socijalnog - tradicijskog, kulturološkog, povijesnog) bogatstva, odnosno naslijeđa kojeg baštiniimo još iz davnih vremena, a trebamo ga brižno održavati i svrsishodno koristiti čuvajući okoliš, kako bi ga skladno razvijali i kako bi bio na korist sadašnjim i budućim pokoljenjima, ovo Ministarstvo, ne podržava proširenje građevinskog područja na poljoprivredno zemljište P1 i P2 kategorije, izuzetak može predstavljati nemogućnost lociranja proširenja građevinskog područja na niže vrijedno poljoprivredno zemljište (što ne uključuje - golf igrališta), ili ono predstavlja nužnu legalizaciju već izgrađenih objekata.

Na temelju odredbi poglavlja IV. Promjena namjene poljoprivrednog zemljišta, Zakona o poljoprivrednom zemljištu („ Narodne novine “ , br. 152/08., 21/10. i 63/11.) i Zakona o prostornom uređenju i gradnji („ Narodne novine “ , br. 76/07.), te njihovih podzakonskih akata, a imajući pritom u vidu sadržaj, mjerila kartografskih prikaza prostornih planova gdje su obvezni brojevi i grafički prostorni pokazatelji s planskim znakovljem (Poljoprivredne površine ~ P1; P2; P3 i PŠ) ~ Hrvatski centar za poljoprivredu, hranu i selo - Zavod za tlo i očuvanje zemljišta utvrđivati će vrednovanje (bonitiranje) poljoprivrednih zemljišta, samo u postupku izrade prostornih planova, ukoliko ima bitnih promjena u odnosu na postojeće stanje, odnosno pokazatelje na jednom širem području.

Sve površine poljoprivrednog zemljišta u vlasništvu Republike Hrvatske, koje ovim PPU - a mijenjaju namjenu u građevinsko zemljište, moraju biti usklađene sa Programom raspolaganja poljoprivrednim zemljištem u vlasništvu RH, tj. u skladu sa Strategijom gospodarenja poljoprivrednim zemljištem u vlasništvu RH.

Ministarstvo poljoprivrede, temeljem članka 21. stavka 3. Zakona o poljoprivrednom zemljištu („ Narodne novine “ , br. 152/08., 21/10. i 63/11.) na prijedlog prostornih planova županije i Grada Zagreba, prostornih planova područja posebnih obilježja, te prostornih

planava uređenja općina i grada - daje mišljenje, odnosno suglasnost, te shodno tome - dužni ste - između ostalog - dostaviti ovom Ministarstvu :

1. Kartografski prikazi - novog (prijedlog) građevinskog područja u odnosu na - postojeće - građevinsko područje sa dopunama tabelarnog prikaza timačenja razlikovnih površina (smanjenje i povećanje) po naseljima i namjenama.
2. Kartografski prikaz Programa raspolaganja poljoprivrednim zemljištem u vlasništvu Republike Hrvatske sa učitanim razlikovnim površinama građevinskog područja
3. Dostaviti podatke - za ona poljoprivredna zemljišta na kojima se planira promjena namjene tog zemljišta (k.o., k.č. br., površina, kultura i vlasništvo - privatno / državno) odnosno - podaci iz katastra, te ih prikazati u tabličnom prikazu kako slijedi.

Tablica 1.

Pregled podataka o zemljištu koje je obuhvaćeno proširivanjem, odnosno smanjivanjem građevinskih područja

NASELJE	BROJ KATASTARSKE ČESTICE / k.o.	POVRŠINA	KULTURA	VLASNIŠTVO <i>privatno / državno</i>	NAMJENA



O tome obavijest :

1. Dokumentacija - ovdje,
2. Arhiva - ovdje.

2. MIŠLJENJA IZ ČLANKA 94. ZAKONA O PROSTORNOM UREĐENJU I GRADNJI

Nositelj izrade je sukladno članku 94. Zakona o prostornom uređenju i gradnji zatražio mišljenje od devet nadležnih tijela i osoba koja su dostavile zahtjeve te koja su određena posebnim propisima da je Plan izrađen sukladno njihovim zahtjevima i propisima.

Sedam nadležnih tijela i osoba dale su mišljenje (suglasnost) na Nacrt konačnog prijedloga, a to su:

- Hrvatske vode, VGO za Dunav i donju Dravu, Osijek
- Državna uprava za zaštitu i spašavanje, Područni ured za zaštitu i spašavanje Vukovar
- Ministarstvo kulture, Uprava za zaštitu kulturne baštine, Konzervatorski odjel u Vukovaru, Vukovar
- Plinara Istočne Slavonije d.o.o. Vinkovci, Vinkovci
- HEP-Operator distribucijskog sustava d.o.o., Elektra Vinkovci, Vinkovci
- Ministarstvo zaštite okoliša i prirode, Uprava za zaštitu prirode, Zagreb
- Komunalije d.o.o., Ilok
- Ministarstvo poljoprivrede, Zagreb
- MORH, Uprava za materijalne resurse; Sektor za nekretnine, graditeljstvo i zaštitu okoliša, Zagreb

Preslici mišljenja (suglasnosti) priloženi su u nastavku:

**HRVATSKE VODE**VODNOCOSPODARSKI ODJEL
ZA DUNAV I DONJU DRAVU
31000 Osijek, Splavarska 2aTelefon: 031/252 800
Telefax: 031/252 899KLASA: 350-02/12-01/254
URBROJ: 374-22-1-12-5
Osijek, 09. srpnja 2012.**REPUBLIKA HRVATSKA**
VUKOVARSKO-SRIJEMSKA ŽUPANIJA
OPĆINA LOVAS
OPĆINSKI NAČELNIK**Ante Starčevića 5**
32237 LOVAS**PREDMET:** Nacrt konačnog prijedloga I. ciljanih izmjena i dopuna Prostornog plana uređenja Općine Lovas
- mišljenje, dostavlja se

Veza: Vaš dopis KLASA: 350-02/12-01/01, URBROJ: 2196/05-12-13

Temeljem članka 94. Zakona o prostornom uređenju u gradnji (NN 76/07, 38/09, 55/11, 90/11 i 50/12) dajemo mišljenje na Nacrt konačnog prijedloga I. ciljanih izmjena i dopuna Prostornog plana uređenja Općine Lovas kako slijedi:

Uvidom u tekstualni dio Plana dostavljen na CD-u, utvrđeno je da je isti usklađen s planskim dokumentima upravljanja vodama.

Slijedom navedenog, Nacrt konačnog prijedloga I. ciljanih izmjena i dopuna Prostornog plana uređenja Općine Lovas možete uputiti u daljnju proceduru sukladno Zakonu o prostornom uređenju i gradnji.

S poštovanjem,



Vod. Direktora

Inž. sc. Zoran Đuroković, dipl.ing.građ.

O tome obavijest:

- 1) Služba razvitka i katastarsa
- 2) Pismohrana

HRVATSKE VODE, pravna osoba za upravljanje vodama, 10000 Zagreb, Ulica grada Vukovara 220
web stranica: www.voda.hr; OIB: 28921383001, MB: 1209361



REPUBLIKA HRVATSKA
DRŽAVNA UPRAVA ZA ZAŠTITU I SPAŠAVANJE
PODRUČNI URED ZA ZAŠTITU I SPAŠAVANJE
VUKOVAR

KLASA: 350-02/12-01/11
URBROJ: 543-19-01-12-7
Vukovar, 06. srpanj 2012.

OPĆINA LOVAS
Načelnik

PREDMET: I. ciljne izmjene i dopune Prostornog plana uređenja
Općine Lovas
-očitovanje na nacrt konačnog prijedloga, dostavlja se

Veza: vaša KLASA: 350-02/12-01/01, URBROJ:2196/05-12-13,
od 02. srpnja 2012.

U svezi vašeg akta, broj i datum gornji, dostavljamo slijedeće očitovanje u svezi prijedloga
nacarta:

Nemamo primjedbi na Nacrt konačnog prijedloga I. ciljanih izmjena i dopuna PPU Općine
Lovas.

S poštovanjem,

PROČELNIK

Zdenko Lovrić, dipl. ing.



DOSTAVITI:
O naslovu (redovnom poštom)
-pismohrani-ovdje



REPUBLIKA HRVATSKA
MINISTARSTVO KULTURE

Uprava za zaštitu kulturne baštine
Konzervatorski odjel u Vukovaru
32000 Vukovar, Otajnica 19, p.p. 4
Tel. 032/443 203 fax. 032/443-199

Klasa: 612-08/12-10/0161
Ur.broj: 532-04-22/5-12-6
Vukovar, 10. 07. 2012.

OPĆINA LOVAS
Ante Starčevića 5
32237 Lovas

Predmet: I. cilijane izmjene i dopune Prostornog plana uređenja općine (ID PPUO) Lovasa
- suglasnost na Nacrt konačnog prijedloga Plana, daje se

Dostavili ste nam zahtjev za mišljenje (suglasnost) na I. cilijane izmjene i dopune ID PPUO Lovasa, sukladno čl. 97. Zakona o prostornom uređenju i gradnji (NN 76/07, 38/09, 55/11, 90/11 i 50/12).

Kao nadležno tijelo temeljem članka 6. stavka 1. točka 9. Zakona o zaštiti i očuvanju kulturnih dobara (NN 69/99, 151/03, 157/03, 87/09, 88/10, 61/11 i 25/12), na dostavljeni Nacrt konačnog prijedloga Izmjena i dopuna Prostornog plana uređenja općine Lovasa nemamo primjedbi te isti prihvaćamo u cijelosti.

S poštovanjem,

Stručni suradnik
Andrija Čavar



Pročelnica
Zdenka Predrijevac, dipl.inž.grad.

Dostaviti:
1. Naslovu
2. Dokumentacija, ovdje
3. Pismohrana, ovdje

**PLINARA ISTOČNE SLAVONIJE d.o.o. Vinkovci**

Ohridska 17, 32100 Vinkovci / Hrvatska / e-mail: pis@pis.com.hr / www.pis.com.hr
Telefoni: direktor 032/304-335 - fax 032/304-338 - informacije 032/304-337 - održavanje 032/304-336

U Vinkovcima, dana 11.07.2012. godine
Urbroj: 843/2012

REPUBLIKA HRVATSKA
VUKOVARSKO-SRIJEMSKA ŽUPANIJA
OPĆINA LOVAS
OPĆINSKI NAČELNIK
A.Starčevića 5
32237 Lovas


**PREDMET: Nacrt konačnog prijedloga i ciljanih izmjena i dopuna
Prostornog plana uređenja Općine Lovas
- Daje se suglasnost**

Veza: dopis Općine Lovas
Klasa: 350-02/12-01/01
Urbroj: 2196/05-12-13
Datum: 02.srpnja 2012. godine

Poštovani,

Temeljem uvida u priloženi Nacrt konačnog plana prijedloga i ciljanih izmjena i dopuna Prostornog plana uređenja općine Lovas koji se odnosi na postavljanje postrojenja za proizvodnju električne energije i/ili toplinske energije (solarne i fotonaponske elektrane, vjetroelektrane, bioenergane i sl.) koja kao resurs koriste obnovljive izvore energije daje se suglasnost.

U očekivanju daljnje suradnje, s poštovanjem

Direktor:
Macija Ratkić dipl.ing.

PLINARA ISTOČNE
SLAVONIJE d.o.o.

MB: 1471201 / OIB: 16423775522 / žiro računi: ZABA 2360000-1101337537 - PBZ 2340009-1100200578 - HPB 2390001-1100326678
Upisane u registar trgovačkog suda u Osijeku pod brojem MBS 030066352, predsjednik uprave Ratkić M.
Temeljni kapital u iznosu od 5.021.000,00 kuna uplaćen je u cijelosti.

HEP - Operator distribucijskog sustava d.o.o.

ELEKTRA VINKOVCI

32100 Vinkovci, Kralja Zvonimira 96

TELEFON • +385 32 216 100 •
TELEFAKS • +385 32 332 482 •
POŠTA • 32100 Vinkovci • SERVIS
ŽIRO RAČUN • 2390001-1400023918

REPUBLIKA HRVATSKA
VUKOVARSKO-SRIJEMSKA ŽUPANIJA
OPĆINA LOVAS
OPĆINSKI NAČELNIK

A. Starčevića 5
32237 Lovas

NAŠ BROJ IZNAK 400900401/4592/122M

VAŠ BROJ IZNAK

PREDMET Izmjene i dopune PPUO Lovas - nacrt
konačnog prijedloga

DATUM 11. srpnja 2012.g.

Poštovani,

vezano uz Vaš dopis, klasa 350-02/12-01/01 od 02. srpnja 2012.g., izvješćujemo Vas da smo suglasni sa Nacrtom konačnog prijedloga I. Ciljanih izmjena i dopuna Prostornog plana uređenja Općine Lovas.

S poštovanjem !

Direktor:
Vladimir Čavlović, dipl.ing.el.

HEP - Operator distribucijskog sustava d.o.o. ZAGREB
DISTRIBUCIJSKO PODRUČJE
ELEKTRA VINKOVCI

ČLAN HEP GRUPE

• UPRAVA DRUŠTVA • DIREKTORIČA • LJILJANA ČULE •

• TRGOVAČKI SUD U ZAGREBU MBS 080434230 • MB 1643991 • OIB 48830600751 • UPLAĆEN TEMELJNI KAPITAL 20.000,00 HRK •

• www.hep.hr •



REPUBLIKA HRVATSKA
MINISTARSTVO ZAŠTITE OKOLIŠA
I PRIRODE

10000 Zagreb, Ulica Republike Austrije 14
Tel: 01/3782 111 fax: 01/4868 100

KLASA: 612-07/12-57/9
URBROJ: 517-07-2-2-12-5
Zagreb, 10. srpnja 2012.

VUKOVARSKO-SRIJEMSKA
ŽUPANIJA
OPĆINA LOVAS
32 237 Lovas

PREDMET: Nacrt konačnog prijedloga I. ciljanih
ID PPUO-a Lovas
- suglasnost, daje se

Ministarstvo zaštite okoliša i prirode zaprimilo je vaš zahtjev za izdavanje mišljenja na Nacrt konačnog prijedloga I. ciljanih izmjena i dopuna PPUO-a Lovas, a vezano za članak 94. Zakona o prostornom uređenju i gradnji („Narodne novine“, br. 76/07, 38/09, 55/11 i 90/11).

Uvidom u dostavljenu dokumentaciju utvrđeno je da ista sadrži ranije dostavljene zahtjeve od 28. svibnja 2012. godine (KLASA: 612-07/12-57/9, URBROJ: 517-07-2-2-12-2). Sukladno članku 124. Zakona o zaštiti prirode („Narodne novine“, br. 70/05, 139/08 i 57/11) ovo Ministarstvo daje

prethodnu suglasnost

na gore navedeni Nacrt konačnog prijedloga Plana.

ZAMJENIK MINISTRA


Hrvoje Dokoza

Dostaviti: 1. Naslovu
2. Pismohrana – ovdje

1/1

**KOMUNALIJE d.o.o.**

Ilok, Julija Benešića 49

Tel: 032/827-350 ; Fax: 032/827-351

E-mail: komunalije@vu.t-com.hr

U Iloku, 19.07.2012.godine

Ur.broj: 856 /12

REPUBLIKA HRVATSKA
VUKOVARSKO-SRLJEMSKA ŽUPANIJA
OPĆINA LOVAS
JEDINSTVENI UPRAVNI ODJEL
Ante Starčevića 5
32 237 Lovas

**Predmet: Nacrt konačnog prijedloga I. ciljanih izmjena i dopuna
Prostornog plana uređenja Općine Lovas,
- suglasnost, daje se**

Poštovani,

Slijedom dopisa Klasa: 350-02/12-01/01; Ur.broj: 2196/05-12-13 od 02. srpnja 2012. godine dajemo Vam suglasnost na Nacrt konačnog prijedloga I. ciljanih izmjena i dopuna Prostornog plana uređenja Općine Lovas.

S poštovanjem!

KOMUNALIJE d.o.o.
za komunalne djelatnosti
O.K. Benešićeva 49
OIB: 57291229312 (1)
Direktor: *[Signature]*
Vilim Culjak, dipl.ing.

mb: 1319043, OIB: 57291229312, žiro-račun : 2412009-1137002629





REPUBLIKA HRVATSKA
MINISTARSTVO POLJOPRIVREDE

10000 Zagreb, Ul. grada Vukovara 78, P.P. 1034
Telefon: 61 06 111, Telefax: 61 09 201

KLASA: 350-02/12-01/519
URBROJ: 525-07/0375-12-2
Zagreb, 17. srpnja 2012. godine



ZAVOD ZA PROSTORNO PLANIRANJE, d. l. o. o.
OSIJEK

PRIMLJENO: 15. 07. 2012			
Org. jed.	Broj	Prijeg	Vrijednost
	102		

VUKOVARSKO - SRIJEMSKA ŽUPANIJA
OPĆINA LOVAS

Predmet : Nacrt Konačnog prijedloga I. ciljanih izmjena i dopuna Prostornog plana uređenja Općine Lovas - s u g l a s n o s t - daje se

Na vaš broj :

Klasa : 350-02/12-01/01

Ur.broj : 2196/05-12-13

Od Lovas, 02. srpnja 2012. godine

Primjeno : 525 - Ministarstvo poljoprivrede : 02. srpnja 2012. godine

Ministarstvo poljoprivrede, temeljem članka 21. stavka 3. Zakona o poljoprivrednom zemljištu (" Narodne novine " , 152/08., 25/09., 153/09., 21/10., 39/11. i 63/11.) u predmetu zahtjeva, **VUKOVARSKO - SRIJEMSKA ŽUPANIJE, OPĆINE LOVAS** - za izdavanje - suglasnosti - na **NACRT KONAČNOG PRIJEDLOGA I. CILJANIH IZMJENA I DOPUNA PROSTORNOG PLANA OPĆINE LOVAS** - izdaje se -

SUGLASNOST

Vukovarsko - srijemskoj županiji, Općini Lovas - izdaje se **suglasnost** na Nacrt Konačnog prijedloga I. ciljanih izmjena i dopuna Prostornog plana Općine Lovas.

Nacrtom Konačnog prijedloga I. ciljanih izmjena i dopuna Prostornog plana uređenja Općine Lovas predviđeno je slijedeće :

- Izmjene i dopune u Odredbama za provođenje, a odnose se na mogućnost gradnje postrojenja za proizvodnju električne energije i/ili toplinske energije


koja kao resurs koriste obnovljive izvore energije (sunce, vjetar, biomase i sl.) u Poslovnoj zoni "Lovas."

Osobito vrijedno (P1) i vrijedno obradivo tlo (P2) n e m o ž e se koristiti u nepoljoprivredne svrhe, osim kad nema niže vrijednog poljoprivrednog zemljišta, kada je utvrđen interes za izgradnju objekata koje se prema posebnim propisima grade izvan građevinskog područja, te pri gradnji gospodarskih građevina namjenjenih isključivo za za poljoprivrednu djelatnost i preradu poljoprivrednih proizvoda, temeljem Zakona o poljoprivrednom zemljištu (" Narodne novine" , br. 152/08., 25/09., 153/09., 21/10., 39/11. i 63/11.).

Sve površine poljoprivrednog zemljišta u vlasništvu države, koje PPU-a mijenjaju namjenu, m o r a j u biti usklađene sa Programom raspolaganja poljoprivrednim zemljištem u vlasništvu RH tj. kategorijom raspolaganja pod ostale namjene, maksimalno do 5% ukupne površine poljoprivrednog zemljišta u vlasništvu države.



O tome obavijest:

1.  Zavod za prostorno planiranje d.d.,
Osijek,
Vijenac Paje Kolarića 5A,
2. Ministarstvo graditeljstva i prostornog uređenja,
Zavod za prostorno uređenje,
Zagreb,
Ulica Republike Austrije 20,
3. Ministarstvo graditeljstva i prostornog uređenja,
Uprava za inspekcijske poslove,
Odjel inspekcijskog nadzora prostornog uređenja,
Zagreb,
Ulica Republike Austrije 20,
4. Ministarstvo poljoprivrede,
Uprava poljoprivrede i prehrambene industrije,
Sektor inspekcija u poljoprivredi - ovdje,
5. Dokumentacija,
6. Arhiva - ovdje.



REPUBLIKA HRVATSKA
MINISTARSTVO OBRANE
ZAGREB

UPRAVA ZA MATERIJALNE RESURSE
SEKTOR ZA NEKRETNINE, GRADITELJSTVO
I ZAŠTITU OKOLIŠA
SLUŽBA ZA GRADITELJSTVO I ZAŠTITU OKOLIŠA

KLASA: 350-02/12-01/128
URBROJ: 512M3-020201-12-6

Zagreb, 02. kolovoz 2012. g.

VUKOVARSKO-SRIJEMSKA ŽUPANIJA
OPĆINA LOVAS
Jedinstveni upravni odjel
32237 LOVAS, A. Starčevića br.5

**PREDMET: Nacrt konačnog prijedloga I. Ciljanih Izmjena i dopuna
Prostornog plana uređenja Općine LOVAS
- očitovanje, dostavlja se**

**Veza: Vaš dopis Klasa: 350-02/12-01/01; Urbroj: 2196/05-12-13
od 2. srpnja 2012.g.**

Aktom iz veze predmeta dostavili ste Nacrt konačnog prijedloga I. Ciljanih izmjena i dopuna Prostornog plana uređenja Općine Lovas, Vukovarsko-srijemske županije.

Sukladno odredbama članka 18. Zakona o obrani (N.N. br. 33/02 i 58/02) i Pravilnika o zaštitnim i sigurnosnim zonama vojnih objekata (N.N. br. 175/03), obavještavamo vas da na području obuhvata predmetnog plana nema zona posebne namjene, te nemamo posebnih zahtjeva obrane. Stijedom navedenog nemamo primjedbi na dostavljeni Nacrt predmetnog plana.

JBZ

S poštovanjem,
VODITELJ SLUŽBE
Velimir Anić
Velimir Anić, dipl.ing.geod.

Dostaviti:
- naslovu
- pismohrana, ovdje

D) IZVJEŠĆE O PRETHODNOJ I JAVNOJ RASPRAVI**1. IZVJEŠĆE O PRETHODNOJ RASPRAVI**

Sukladno članku 83. Zakona o prostornom uređenju i gradnji i Odluci o izradi Plana nije provedena prethodna rasprava.

2. IZVJEŠĆE O JAVNOJ RASPRAVI

Sukladno članku 85. i 86. Zakona o prostornom uređenju i gradnji nositelj izrade organizirao je javnu raspravu o Prijedlog plana.

U nastavku priložen je preslik Izvješća o javnoj raspravi te preslici njegova priloga, a to su:

- Zapisnik s javnoj izlaganja
- Popis nazočnih na javnoj raspravi
- Objave javne rasprave
- Knjiga primjedbi
- Posebne obavijesti o javnoj raspravi
- Primjedbe i očitovanja
- Odgovori na primjedbe



REPUBLIKA HRVATSKA
VUKOVARSKO-SRIJEMSKA ŽUPANIJA
OPĆINA LOVAS
OPĆINSKI NAČELNIK
Klasa: 350-02/12-01/01
Ur. broj: 2196/05-12-18
U Lovasu, 29.06.2012.

IZVJEŠĆE

o javnoj raspravi I. Ciljanih izmjena i dopuna
Prostornog plana uređenja Općine (PPUO) Lovas

Javna rasprava održana je temeljem odredbi 86. Zakona o prostornom uređenju i gradnji (Narodne novine 76/07, 38/09, 55/11, 90/11 i 50/12). Ovo izvješće izrađeno je sukladno odredbama članka 84. Zakona.

Temeljem Odluke o izradi I. ciljanih izmjena i dopuna PPUO Lovas, Općina Lovas je započela izradu I. ciljanih izmjena i dopuna Prostornog plana Općine Lovas.

Obavjest o javnoj raspravi bila je objavljena 31. svibnja 2012. godine u Službenom vjesniku Vukovarsko-srijemske županije br. 05/12, na web-stranici Ministarstva graditeljstva i prostornog uređenja i web-stranici Općine Lovas te na oglasnoj ploči Općine Lovas.

Poziv na javnu raspravu upućen je 28. svibnja 2012. godine nadležnim tijelima i osobama sukladno Odluci o izradi Plana. Uz poziv dostavljen je Prijedlog Izmjena i dopuna Prostornog plana Općine Lovas na CD-u.

Javno izlaganje održano je 11. lipnja 2012. godine u prostorijama Općine Lovas, Općinska vijećnica, Lovas, A. Starčevića 5, s početkom u 11,00 sati. Javna rasprava trajala je od 09. lipnja 2012. godine do 16. Lipnja 2012. godine.

Nakon održane javne rasprave očitovnja i primjedbe dostavili su:

- Državna uprava za zaštitu i spašavanje, Područni ured za zaštitu i spašavanje Vukovar, (primjedba je prihvaćena),
- Plinara Istočne Slavonije doo, Vinkovci, Vinkovci, (primjedba nije prihvaćena jer nije predmet ovih izmjena i dopuna),
- MORH, Uprava za materijalne resurse, Sektor za nekretnine, graditeljstvo i zaštitu okoliša, Zagreb (očitovanje je dostavljeno nakon roka za dostavu primjedbi i očitovanja).

U Knjizi primjedbi nije bilo primjedbi.

Izvješću s javne rasprave priloženi su:

- Zapisnik s javnog izlaganja
- Popis nazočnih na javnom izlaganju
- Objava javne rasprave
- Knjiga primjedbi
- Popis pozvanih nadležnih tijela i osoba
- Primjedbe i očitovanja
- Odgovori na primjedbe s javne rasprave



Načelnik Općine Lovas
Stjepan Milas



REPUBLIKA HRVATSKA
VUKOVARSKO-SRIJEMSKA ŽUPANIJA
OPĆINA LOVAS
JEDINSTVENI UPRAVNI ODJEL

ZAPISNIK

**S JAVNOG IZLAGANJA I. CILJANIH IZMJENA I DOPUNA PROSTORNOG
PLANA UREĐENJA OPĆINE LOVAS, ODRŽANOG DANA 11. LIPNJA 2012.
GODINE S POČETKOM U 11,00 SATI U OPĆINSKOJ VIJEĆNICI LOVAS**

Nazočni:

- Zavod za prostorno uređenje Vukovarsko-srijemske županije :
Vesna Premuž – Štajcer
Vesna Weyrer
Vlatko Matić
Pavica Filkovac
Tomislav Mataković
- Zavod za prostorno planiranje d.d. Osijek
Sanda Milas
Vanesa Bolf
Krunoslav Lipić
- Uprava za ceste Vukovarsko-srijemske županije
Damir Fišer
- HEP – OPS d.o.o. Odjel za izgradnju Osijek
Izidor Sambol
- HEP – OPS d.o.o. Prijenosno područje Osijek
Ankica Vidmar
- Komunalije d.o.o. Ilok
Natalija Činčurak
- Općina Lovas
Tanja Paša
Andrijana Bistrović

2

Tanja Paša pozdravlja sve nazočne i otvara javno izlaganje o I. Ciljanim izmjenama i dopunama Prostornog plana uređenja općine Lovas.

Vanesa Bolf ispred izrađivača Plana upozna je nazočne s procedurom izrade Plana prema Zakonu o prostornom uređenju i gradnje te pojašnjava što je obuhvaćeno ciljanim izmjenama i dopunama PPUO Lovas.

Na javnoj raspravi su izloženi sastavni dijelovi I. ciljanih izmjena i dopuna PPUO Lovas. Sudionici na javnom izlaganju nisu imali primjedbe na Plan.

Javna rasprava je završila u 12,00 sati

Zapisnik sastavila:
Andrijana Bistrović
Referent za administrativne poslove

Bistrović

ZAPISNIK OVJERAVA:

Tanja Paša
Pročelnica Jedininstvenog upravnog odjela Općine Lovas

Tanja Paša



JAVNO IZLAGANJE I. CILJANIH IZMJENA PPUO LOVAS, 11.06.2012. GODINE

IME I PREZIME	INSTITUCIJA	BROJ TELEFONA
NATALIJA ČINČURKA	KOMUNALNE d.o.o. LOV	032/227-350
VEŠNA WEYBER	ZAVOD ZA PROSTORNO UREĐENJE I UGRADNJE KO- SRJEŠKE ŽUPANIJE	(032) 344-046
VLATKO MATIĆ	- -	- -
PAVICA FILKOVIC	- - - -	032 - 454 - 302
TOMISLAV MATKOVIC	- -	032 344-043
SANDA MILAS	ZAVOD ZA PROSTORNO PLANSRANJE d.d. OSIJEK	031-225-112
VANESA BOLF	- -	031-225-114
KRUNOSLAV LIPIC	- -	031-225-101
DAMIR FIŠER	UPRAVA ZA CESTE VSŽ	032-331-007
IZIDOR SAMBOL	HEP - OPS d.o.o. Odjel za izgradnju OS HEP - OPS d.o.o.	031/244-121
ANKICA VIDMAR	PRILIKOS, PODRUČ. OSJEK	031/244-016
VEŠNA TREMUŽ-STAJČER	ZAVOD ZA PROST, UREĐ. VSŽ	032/344-044
TANJA PAŠIĆ	OPĆINA LOVAS	032/982-64-15
ANDRIJANA BISTRONČIĆ	OPĆINA LOVAS	032/525-036



PROSTORNO UREĐENJE > Prostorni planovi > Informacije o javnim raspravama >

Informacije o javnim raspravama

Temeljem odredbi Zakona o prostornom uređenju i gradnji (Narodne novine 76/07, 38/09, 55/11, 90/11, 50/12) nositelj izrade prostornih planova dužan je objaviti informaciju o javnoj raspravi o prijedlogu prostornog plana i na web stranici Ministarstva graditeljstva i prostornoga uređenja.

Obavijest o javnoj raspravi mora sadržavati: mjesto, datum početka i trajanje javnog uvida, mjesto i datum jednog ili više javnih izlaganja te rok u kojem se nositelju izrade dostavljaju pisana očitovanja, mišljenja, prijedlozi i primjedbe na prijedlog prostornog plana. Dostavlja se najmanje osam dana prije početka javne rasprave na adresu elektroničke pošte: web@mgipu.hr

Informacije o javnim raspravama:

- ▶ 12.06.2012. - Informacija o javnoj raspravi o prijedlogu II. Izmjena i dopuna Prostornog plana uređenja Općine Zagorska Sela
- ▶ 11.06.2012. - Informacija o javnoj raspravi o prijedlozima Izmjena i dopuna Urbanističkog plana uređenja Ivanca i Izmjena i dopuna Detaljnog plana uređenja zone užeg centra Ivanca
- ▶ 06.06.2012. - Informacija o javnoj raspravi o prijedlogu Izmjena i dopuna Prostornog plana uređenja Općine Okrug
- ▶ 06.06.2012. - Informacija o javnoj raspravi o prijedlogu 2. Izmjene i dopuna Prostornog plana uređenja Grada Pleternice
- ▶ 01.06.2012. - Informacija o javnoj raspravi o prijedlogu Detaljnog plana uređenja 'Belvedere'
- ▶ 01.06.2012. - Informacija o javnoj raspravi o prijedlogu Ciljanih izmjena i dopuna Generalnog urbanističkog plana Grada Dubrovnika
- ▶ 01.06.2012. - Informacija o javnoj raspravi o prijedlogu Urbanističkog plana uređenja radne zone Tar
- ▶ 01.06.2012. - Informacija o ponovnoj javnoj raspravi o izmijenjenom prijedlogu I. Izmjena i dopuna Prostornog plana uređenja Općine Severin
- ▶ 01.06.2012. - Informacija o javnoj raspravi o prijedlogu Urbanističkog plana uređenja Blaškovići 2
- ▶ 31.05.2012. - Informacija o javnoj raspravi o prijedlogu Urbanističkog plana uređenja dijela ugostiteljsko-turističke zone Dabi-Vidasi
- ▶ 31.05.2012. - Informacija o javnoj raspravi o prijedlogu II. Izmjena i dopuna Prostornog plana uređenja Grada Belišća
- ▶ 31.05.2012. - Informacija o javnoj raspravi o prijedlogu Detaljnog plana uređenja dijela centra u Prelogu
- ▶ 31.05.2012. - Informacija o javnoj raspravi o prijedlogu I. Ciljanih izmjena i dopuna Prostornog plana uređenja općine Lovas
- ▶ 31.05.2012. - Informacija o ponovnoj javnoj raspravi o prijedlogu Urbanističkog plana uređenja UPU-1 Bakar
- ▶ 31.05.2012. - Informacija o ponovnoj javnoj raspravi o prijedlogu Urbanističkog plana uređenja UPU-2 dio Praputnjak
- ▶ 30.05.2012. - Informacija o javnoj raspravi o prijedlogu Izmjena i dopuna Generalnog urbanističkog plana Grada Osijeka
- ▶ 30.05.2012. - Informacija o javnoj raspravi o prijedlogu Izmjena i dopuna Prostornog plana uređenja Grada Osijeka

<http://www.mgipu.hr/print.aspx?id=11266>

14.6.2012.

rovokopača, nakon provedenog otvorenog postupka javne nabave.
O trenutnim i planiranim aktivnostima vijećnike je izvjestio općinski načelnik Stjepan Milas.

TRAGOVIMA LJUBAVI...

Petak, 01 Lipanj 2012 13:26 Tanja Paša

"Tragovi ljubavi" naziv je zbirke pjesama autorice Larise Janičev - Stojanović, predstavljene večeras u lovskom ogranku Gradske knjižnice Vukovar. Nazočni Lovišćani i Lovišćanke pri tom su mogli uživati u duboko emotivnim tekstovima pjesama koje je čitala sama autorica i rjezin gost Dubravko Duić - Durija. Promocija je bila humanitarnog karaktera jer će sav prihod ostvaren prodajom knjiga biti doniran Udrugi branitelja Domovinskog rata Vukovarsko-srijemske županije, čija je predsjednica dr. Mirjana Semenčić-Rutko također nazočila događaju.



Objava javne rasprave

Četvrtak, 31 Svibanj 2012 15:26 Tanja Paša

Na temelju članka 86. Zakona o prostornom uređenju i gradnji („Narodne novine“ broj 76/07, 38/09, 55/11, 90/11 i 50/12) i Odluke o izradi I. Ciljanih izmjena i dopuna Prostornog plana uređenja općine Lovas („Službeni vjesnik“ Vukovarsko-srijemske županije broj 4/12). Jedinствени upravni odjel Općine Lovas

OBJAVLJUJE JAVNU RASPRAVU

o prijedlogu I. Ciljanih izmjena i dopuna
Prostornog plana uređenja općine Lovas

- Javna rasprava o prijedlogu I. Ciljanih izmjena i dopuna Prostornog plana uređenja općine Lovas trajat će od 09. lipnja do 16. lipnja 2012. godine. Za vrijeme trajanja javne rasprave za sve zainteresirane osobe osiguran je javni uvid u prijedlog I. Ciljanih izmjena i dopuna Prostornog plana uređenja općine Lovas u prostorijama Općine Lovas svaki radni dan od 09,00 do 15,00 sati.
Na javnom uvidu izloženi su tekstualni i grafički dijelovi te Sažetak za javnost Plana.
- U vrijeme trajanja javne rasprave organizira se javno izlaganje za građanstvo i udruge građana, mjesne odbore, predstavnike nadležnih državnih tijela i tijela jedinica lokalne i područne (regionalne) samouprave, pravne osobe s javnim ovlastima i ostala stručna tijela koje će se održati 11. lipnja 2012. godine u 11,00 sati u Općini Lovas.
- Poziv za sudjelovanje u javnoj raspravi uputit će se nadležnim tijelima i osobama određenim posebnim propisima.
- Primjedbe i prijedlozi na prijedlog I. Ciljanih izmjena i dopuna Prostornog plana uređenja općine Lovas mogu se za vrijeme trajanja javne rasprave upisati u Knjigu primjedbi koja je izložena uz prijedlog Plana, predati u pisanom obliku preko urudžbenog zapisnika ili poštom zaključno s danom 16. lipnja 2012. godine na adresu: Općina Lovas, Ante Starčevića 5, 32237 Lovas.
- Primjedbe i prijedlozi koji nisu čitko napisani, potpisani i dostavljeni u roku, neće se uzeti u obzir u pripremi izvješća o javnoj raspravi.

Jedinствени upravni odjel
Općine Lovas
Tanja Paša, oec, pročelnica

ISTARSKI ŽUPAN U POSJETI OPĆINI LOVAS

Četvrtak, 31 Svibanj 2012 15:19 Tanja Paša

Istarski župan Ivan Jakovčić sa svojim suradnicima, gradonačelnicima gradova Buje, Buzet, Labin, Novigrad, Pula i Vodnjan, boravio je u dvodnevnom posjetu Vukovarsko-srijemskoj županiji, pri čemu je posjetio i Općinu Lovas. Goste iz Istre, kojima se pridružio i vukovarsko-srijemski župan Božo Galić i njegov zamjenik Željko Cirba, u općinskoj je vijećnici primio načelnik Stjepan Milas sa suradnicima, što je bilo prilika za predstavljanje općinskih projekata i aktivnosti. Razgovaralo se i o mogućoj zajedničkoj suradnji, naročito na polju gospodarstva i EU projekata. Istarskim čelnicima je prezentiran i projekt IPA IIIC pa su zgradu Regionalnog poslovnog centra obišli i na terenu. Za

PLOČA



REPUBLIKA HRVATSKA
VUKOVARSKO-SRJEMSKA ŽUPANIJA
OPĆINA LOVAS
JEDINSTVENI UPRAVNI ODJEL
Klasa: 350-02/12-01/01
Ur. broj: 2196/05-11-5
U Lovasu, 28. svibnja 2012.

Na temelju članka 86. Zakona o prostornom uređenju i gradnji („Narodne novine“ broj 76/07, 38/09, 55/11, 90/11 i 50/12) i Odluke o izradi I. Ciljanih izmjena i dopuna Prostornog plana uređenja općine Lovas („Službeni vjesnik“ Vukovarsko-srijemske županije broj 4/12), Jedinistveni upravni odjel Općine Lovas

OBJAVLJUJE JAVNU RASPRAVU

o prijedlogu I. Ciljanih izmjena i dopuna
Prostornog plana uređenja općine Lovas

1. Javna rasprava o prijedlogu I. Ciljanih izmjena i dopuna Prostornog plana uređenja općine Lovas trajat će od 09. lipnja do 16. lipnja 2012. godine. Za vrijeme trajanja javne rasprave za sve zainteresirane osobe osiguran je javni uvid u prijedlog I. Ciljanih izmjena i dopuna Prostornog plana uređenja općine Lovas u prostorijama Općine Lovas svaki radni dan od 09,00 do 15,00 sati.

Na javnom uvidu izloženi su tekstualni i grafički dijelovi te Sažetak za javnost Plana.

2. U vrijeme trajanja javne rasprave organizira se javno izlaganje za građanstvo i udruge građana, mjesne odbore, predstavnike nadležnih državnih tijela i tijela jedinica lokalne i područne (regionalne) samouprave, pravne osobe s javnim ovlastima i ostala stručna tijela koje će se održati 11. lipnja 2012. godine u 11,00 sati u Općini Lovas.

3. Poziv za sudjelovanje u javnoj raspravi uputit će se nadležnim tijelima i osobama određenim posebnim propisima.

4. Primjedbe i prijedlozi na prijedlog I. Ciljanih izmjena i dopuna Prostornog plana uređenja općine Lovas mogu se za vrijeme trajanja javne rasprave upisati u Knjigu primjedbi koja je izložena uz prijedlog Plana, predati u pisanom obliku preko urudžbenog zapisnika ili poštom zaključno s danom 16. lipnja 2012. godine na adresu: Općina Lovas, Ante Starčevića 5, 32237 Lovas.

5. Primjedbe i prijedlozi koji nisu čitko napisani, potpisani i dostavljeni u roku, neće se uzeti u obzir u pripremi izvješća o javnoj raspravi.

Jedinstveni upravni odjel
Općine Lovas
Tanja Paša, oec, pročelnica



ISSN 1847-1323



SLUŽBENI VJESNIK
VUKOVARSKO-SRIJEMSKJE ŽUPANIJE

Broj 5. God. XX Vinkovci, četvrtak, 31. svibnja 2012. Izlazi prema potrebi

ZAVOD ZA PROSTORNO UREĐENJE
Gospoda Vesna Premuš-Stajcer
Glagoljaška 27/1
32000 VUKOVAR

DIO 1.

OPĆINA LOVAS

AKTI JEDINSTVENOG UPRAVNOG ODJELA

Na temelju članka 86. Zakona o prostornom uređenju i gradnji („Narodne novine“ Republike Hrvatske, broj 76/07, 38/09, 55/11, 90/11 i 50/12) i Odluke o izradi I. Ciljanih izmjena i dopuna Prostornog plana uređenja općine Lovas („Službeni vjesnik“ Vukovarsko-srijemske županije, broj 4/12), Jedinствени upravni odjel Općine Lovas

OBJAVLJUJE JAVNU RASPRAVU o prijedlogu I. Ciljanih izmjena i dopuna Prostornog plana uređenja općine Lovas

1. Javna rasprava o prijedlogu I. Ciljanih izmjena i dopuna Prostornog plana uređenja općine Lovas trajat će od 09. lipnja do 16. lipnja 2012. godine. Za vrijeme trajanja javne rasprave za sve zainteresirane osobe osiguran je javni vid u prijedlog I. Ciljanih izmjena i dopuna Prostornog plana uređenja općine Lovas u prostorijama Općine Lovas svaki radni dan od 09,00 do 15,00 sati.

Na javnom vidu izloženi su tekstualni i grafički dijelovi te Sažetak za javnost Plana

2. U vrijeme trajanja javne rasprave organizira se javno izlaganje za građanstvo i udruge građana, mjesne odbore, predstavnike nadležnih državnih tijela i tijela jedinica lokalne i područne (regionalne) samouprave, pravne osobe

u javnim ovlastitima i ostala stručna tijela koje će se održati 11. lipnja 2012. godine u 11,00 sati u Općini Lovas

3. Poziv za sudjelovanje u javnoj raspravi uputi će se nadležnim tijelima i osobama određenim posebnim propisima.

4. Primjedbe i prijedlozi na prijedlog I. Ciljanih izmjena i dopuna Prostornog plana uređenja općine Lovas mogu se za vrijeme trajanja javne rasprave upisati u Knjigu prijedbi koja je izložena uz prijedlog Plana, predati u pisanoj obliku preko urudžbenog zapisnika ili poštom zaključeno s danom 16. lipnja 2012. godine na adresu: Općina Lovas, Ante Starčevića 5, 32237 Lovas.

5. Primjedbe i prijedlozi koji nisu čitko napisani, popisani i dostavljeni u roku, neće se uzeti u obzir u pripremi izvješća o javnoj raspravi.

KLASA: 350-02/12-01/01
URISKOJ: 2196/05-11-5
Lovas 28. svibnja 2012. godine

JEDINSTVENI UPRAVNI ODJEL OPĆINE
LOVAS

Tanja Paša, oec, pročelnica

KNJIGA PRIMJEDBI

I. CILJANE IZMJENE I DOPUNE PROSTORNOG PLANA UREĐENJA OPĆINE LOVAS

- Zakaženo danom 16.06.2012. godine. nije bilo primjedbi





REPUBLIKA HRVATSKA
VUKOVARSKO-SRIJEMSKA ŽUPANIJA
OPĆINA LOVAS
JEDINISTVENI UPRAVNI ODJEL
Klasa: 350-02/12-01/01
Ur. broj: 2196/05-11-6
U Lovasu, 28. svibnja 2012.

PREDMET: Posebna obavijest o javnoj raspravi o prijedlogu
I. Ciljanih izmjena i dopuna
Prostornog plana uređenja općine Lovas
- dostavlja se

Sukladno članku 86. Zakona o prostornom uređenju i gradnji („Narodne novine“ broj 76/07,38/09, 55/11,90/11 i 50/12), Općina Lovas zakazuje javnu raspravu o prijedlogu I. Ciljanih izmjena i dopuna Prostornog plana uređenja Općine Lovas.

Vrijeme trajanja javne rasprave je od 09. lipnja do 16. lipnja 2012. godine, a javno izlaganje održati će se 11. lipnja 2012. godine u 11,00 sati u Općini Lovas.

Primjedbe i prijedlozi na prijedlog I. Ciljanih izmjena i dopuna Prostornog plana uređenja općine Lovas mogu se dati u Knjigu primjedbi koja je izložena uz prijedlog Plana, za vrijeme javnog izlaganja, predati u pisanom obliku preko urudžbenog zapisnika ili poštom zaključno s danom 16. lipnja 2012. godine na adresu Općina Lovas, Ante Starčevića 5, 32237 Lovas.

U prilogu poziva dostavljamo Vam prijedlog I. Ciljanih izmjena i dopuna Prostornog plana uređenja općine Lovas na CD-u.

S poštovanjem,

Pročelnica Jedinistvenog upravnog odjela
Tanja Paša, oec.

Privitak:

- Popis pozvanih
- Prijedlog I. Ciljanih izmjena i dopuna
Prostornog plana uređenja općine Lovas na CD-u



Dostaviti:

1. REPUBLIKA HRVATSKA
MINISTARSTVO KULTURE
Uprava za zaštitu kulturne baštine
Konzervatorski odjel u Vukovaru
Parobrodarska 5
32000 VUKOVAR

2. REPUBLIKA HRVATSKA
MINISTARSTVO KULTURE
Uprava za zaštitu prirode
Runjaninova 2
10000 ZAGREB

3. REPUBLIKA HRVATSKA
MINISTARSTVO KULTURE
Uprava za zaštitu kulturne baštine
Runjaninova 2
10000 ZAGREB

4. REPUBLIKA HRVATSKA
MINISTARSTVO OBRANE
Služba za nekretnine, graditeljstvo i zaštitu okoliša
Sarajevska cesta 7
10000 ZAGREB

5. REPUBLIKA HRVATSKA
MINISTARSTVO POLJOPRIVREDE
Ulica grada Vukovara 78
10000 ZAGREB

6. REPUBLIKA HRVATSKA
MINISTARSTVO REGIONALNOG RAZVOJA I FONDOVA EU
Trg kralja Petra Krešimira 1
10000 ZAGREB

7. REPUBLIKA HRVATSKA
MINISTARSTVO ZAŠTITE OKOLIŠA I PRIRODE
Ulica Republike Austrije 14
10000 ZAGREB

8. REPUBLIKA HRVATSKA
MINISTARSTVO GRADITELJSTVA I PROSTORNOG UREĐENJA
Ulica Republike Austrije 20
10000 ZAGREB

9. MINISTARSTVO UNUTARNJIH POSLOVA
PU Vukovarsko-srijemska
Glagoljaška 27b
32100 VINKOVCI

10. DRŽAVNA UPRAVA ZA ZAŠTITU I SPAŠAVANJE
PODRUČNI URED ZA ZAŠTITU I SPAŠAVANJE VUKOVAR
L.Ružičke 1
32000 VUKOVAR

11. URED DRŽAVNE UPRAVE U VUKOVARSKO-SRIJEMSKOJ ŽUPANIJI
Služba za gospodarstvo
Odsjek za poljoprivredu, šumarstvo i vodno gospodarstvo
Županijska 11
32000 VUKOVAR
12. SUSJEDNE JEDINICE LOKALNE SAMOUPRAVE:
- GRAD VUKOVAR
- GRAD ILOK
- OPĆINA TOMPOJEVCI
- OPĆINA TOVARNIK
13. HEP – OPERATOR PRIJENOSNOG SUSTAVA d.o.o.
Prijenosno područje Osijek
Šetalište kardinala F. Šepera 1a
31000 OSIJEK
14. HEP – OPERATOR DISTRIBUCIJSKOG SUSTAVA d.o.o. Zagreb
Ivana Gundulića bb
32000 VUKOVAR
15. HEP – OPERATOR PRIJENOSNOG SUSTAVA d.o.o.
Elektra Vinkovci
Kralja Zvonimira 96
32100 VINKOVCI
16. PLINARA ISTOČNE SLAVONIJE d.o.o.
Ohridska 17
32100 VINKOVCI
17. PLINACRO d.o.o. Zagreb
Savska cesta 88a
10000 ZAGREB
18. INA – INDUSTRIJA NAFTE d.d.

5

SD Istraživanje i proizvodnja nafte i plina
Okrug i Slavonija
Šubićeva 29
10000 ZAGREB

19. HRVATSKE CESTE d.o.o.
Odjel za studije i projekte
Vončinina 3
10000 ZAGREB

20. UPRAVA ZA CESTE VUKOVARSKO-SRIJEMSKJE ŽUPANIJE
Glagoljaška 4
32100 VINKOVCI

21. HRVATSKE VODE ZAGREB
VGO za vodno područje sliva Save, Zagreb
VGI «Biđ-Bosut» Vinkovci
J. Kozarca 28
32100 VINKOVCI

22. HRVATSKE VODE
Vodnogospodarski odjel za vodno područje
sliva Save
Služba za studijski razvoj
Ulica grada Vukovara 220
10000 ZAGREB

23. HRVATSKE VODE ZAGREB
Vodnogospodarski odjel za vodno područje
sliva Drave i Dunava Osijek
Splavarska 2a
31000 OSIJEK

24. VODOVOD GRADA VUKOVARA
Jana Bate 4
32000 VUKOVAR

25. KOMUNALIJE
Julija Benčiča 49
32236 ILOK

26. VUKOVARSKO-SRIJEMSKA ŽUPANIJA
Upravni odjel za prostorno uređenje, graditeljstvo i zaštitu okoliša
Županijska 9
32000 VUKOVAR

6

27. ZAVOD ZA PROSTORNO UREĐENJE
VUKOVARSKO-SRIJEMSKJE ŽUPANIJE
Glagoljaška 27
32100 VINKOVCI



REPUBLIKA HRVATSKA
DRŽAVNA UPRAVA ZA ZAŠTITU I SPAŠAVANJE
PODRUČNI URED ZA ZAŠTITU I SPAŠAVANJE
VUKOVAR

13.06.2012

PRIMJENJENO

KLASA: 350-02/12-01/11
URBROJ: 543-19-01-12-4
Vukovar, 12. lipanj 2012.

OPĆINA LOVAS
Načelnik

**PREDMET: I. ciljane izmjene i dopune Prostornog plana uređenja
Općine Lovas
-očitovanje na prijedlog, dostavlja se**

Veza: vaša KLASA: 350-02/12-01/01, UR BROJ: 2196/05-11-6,
od 28. svibnja 2012.

U svezi vašeg akta, broj i datum gornji, skrećemo Vam pozornost da u točki **B Popis sektorskih dokumenata i propisa koje bilo potrebno poštivati u izradi plana**, na drugoj stranici za navedeni Pravilnik o postupku uzbunjivanja stanovništva dodate i „NN“ broj 110/11.

Na ostale dijelove prijedloga nemamo primjedbi.

S poštovanjem,

PROČELNIK

Zdenko Lovrić, dipl. ing.

DOSTAVITI:
glaslovu (redovnom poštom)
-pismohrani-ovdje



**PLINARA ISTOČNE SLAVONIJE d.o.o. Vinkovci**

Ohridska 17 , 32100 Vinkovci / Hrvatska / e-mail: pis@pis.com.hr / www.pis.com.hr
Telefoni: direktor 032/304-335 · fax 032/304-338 · informacije 032/304-337 · održavanje 032/304-336

Vinkovci, dana 04.06.2012. godine.

Naš znak: 702/2012

08.06.2012

TRKJELO

REPUBLIKA HRVATSKA
Vukovarsko-srijemska Županija
Općina Lovas
Jedinstveni upravni odjel
Ante Starčevića 2
32 237 Lovas


PREDMET: I. Ciljane izmjene i dopune Prostornog plana uređenja općine (PPUO) Lovas

Temeljem Vašeg zahtjeva Klasa: 350-02/12-01/01; Ur.br: 2196/05-11-6 od 01.06.2012. godine i priložene odluke o I. Ciljanim izmjenama i dopunama prostornog plana uređenja Općine Lovas dostavljamo vam položaj podzemnih instalacija plina Poslovne zone „Lovas“, te ćemo prilikom ishoda dokumentacije za izgradnju elektrana koje koriste obnovljive izvore energije dostaviti posebne uvjete građenja.

U očekivanju daljnje suradnje, s poštovanjem!

Izradio:
Marko Tadić dipl.ing.

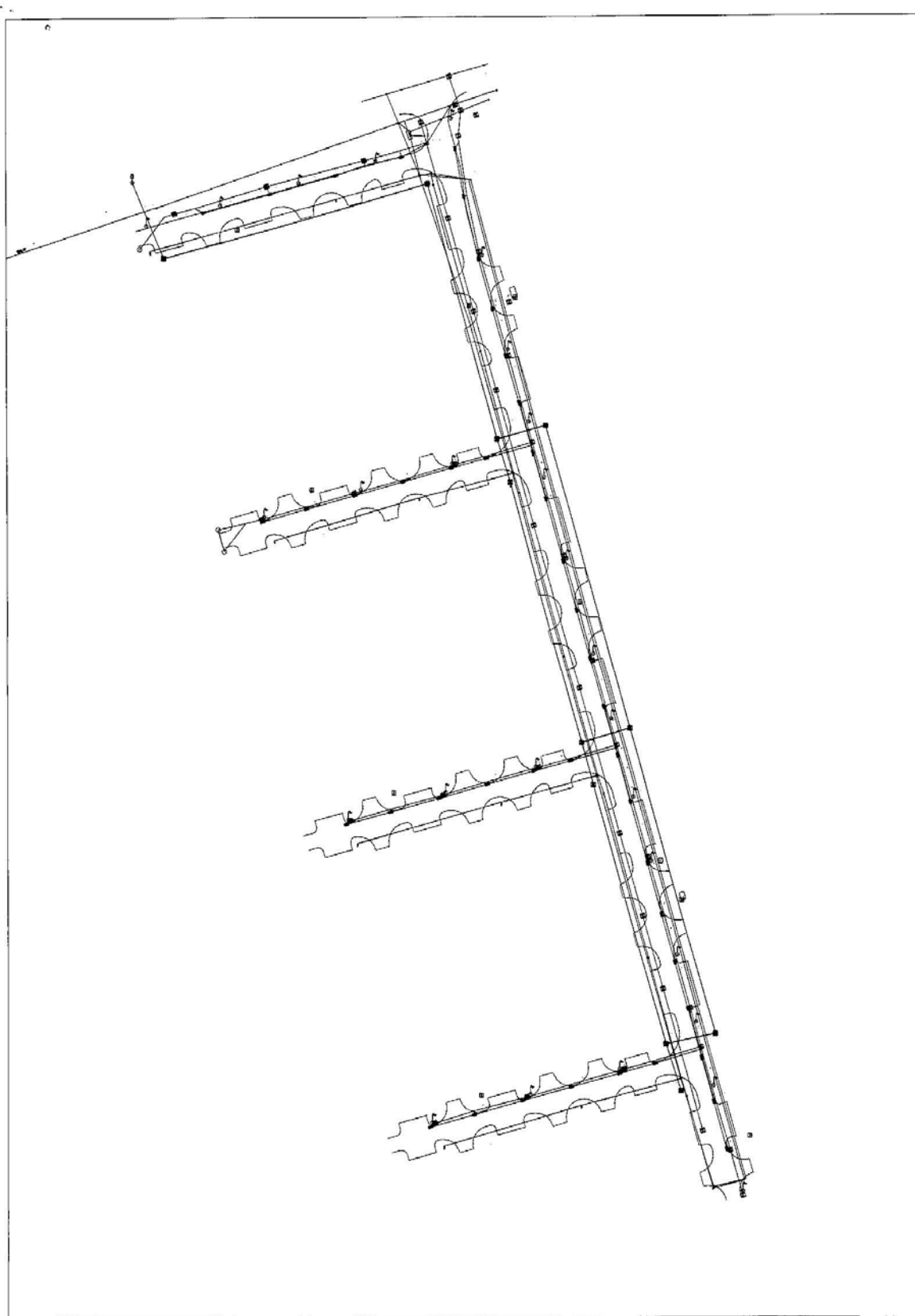
Marko Tadić



Direktor:
Marija Ratkć dipl.ing.

Marija Ratkć

MB: 1471201 / OIB: 16423775522 / žiro računi: ZABA 2360000-1101337537 · PBZ 2340009-1100200578 · HPB 2390001-1100326678
Upisana u registar trgovačkog suda u Osijeku pod brojem MBS 030066352, predsjednik uprave Ratkć M.
Temeljni kapital u iznosu od 5.021.000,00 kuna uplaćen je u cijelosti.





REPUBLIKA HRVATSKA
MINISTARSTVO OBRANE
ZAGREB

UPRAVA ZA MATERIJALNE RESURSE
SEKTOR ZA NEKRETNINE, GRADITELJSTVO
I ZAŠTITU OKOLIŠA
Služba za graditeljstvo i zaštitu okoliša

KLASA: 350-02/12-01/128
URBROJ: 512M3-020201-12-4

Zagreb, 15. lipanj 2012.g.

VUKOVARSKO-SRIJEMSKA ŽUPANIJA
OPĆINA LOVAS
Jedinstveni upravni odjel
32237 LOVAS, A. Starčevića br.5

PREDMET: I ciljane izmjene i dopune Prostornog plana
uređenja Općine LOVAS
- očitovanje, dostavlja se

Veza: Vaš dopis Klasa: 350-02/12-01/01; Urbroj: 2196/05-12-2
od 27. travnja 2012.g.

Aktom iz veze predmeta dostavili ste prijedlog i. Ciljanih izmjena i dopuna Prostornog plana uređenja općine Lovas kao i obavijest o terminu Javnog izlaganja na temu, a sve u postupku izrade i ciljanih izmjena i dopuna Prostornog plana Općine Lovas, Vukovarsko-srijemske županije.

Sukladno odredbama članka 18. Zakona o obrani (N.N. br. 33/02 i 58/02) i Pravilnika o zaštitnim i sigurnosnim zonama vojnih objekata (N.N. br. 175/03), obavještavamo vas da na području obuhvata predmetnog plana nema zona posebne namjene, te nemamo posebnih zahtjeva obrane tijekom izrade istog što otklanja obvezu nazočnosti našeg predstavnika na Javnom izlaganju.

JBZ

S poštovanjem,

OVLAŠTEN ZA OBAVLJANJE POSLOVA
VODITELJ SLUŽBE

Velimir Anić dipl. inž. geod.



Dostaviti:
- naslovu
- pismohrana, ovdje

NARUČITELJ PLANA: VUKOVARSKO-SRIJEMSKA ŽUPANIJA
OPĆINA LOVAS

IZRAĐIVAČ: ZAVOD ZA PROSTORNO PLANIRANJE d.d.
OSIJEK

SURADNIČKA
USTANOVA: JAVNA USTANOVA, ZAVOD ZA PROSTORNO
UREĐENJE VUKOVARSKO-SRIJEMSKE
ŽUPANIJE

**I. CILJANE IZMJENE I DOPUNE
PROSTORNOG PLANA OPĆINE LOVAS**

(Prijedlog)

Odgovori na primjedbe s Javne rasprave

Odgovorni voditelj:
Vanesa Bolf, dipl.ing.arh.

Osijek, lipanj 2012.

Sadržaj:**PRIMJEDBE:**

	Stranica
1. Primjedba DUZS, Područnog ureda za zaštitu i spašavanje, Vukovar	2
2. Primjedba Plinare Istočne Slavonije d.o.o. Vinkovci, Vinkovci	3

ODGOVORI NA PRIMJEDBE:

	Stranica
1. Odgovor na primjedbu DUZS, Područnog ureda za zaštitu i spašavanje, Vukovar	6
2. Odgovor na primjedbu Plinare Istočne Slavonije d.o.o. Vinkovci, Vinkovci	6

PRIMJEDBE

1. Primjedba DUZS, Područnog ureda za zaštitu i spašavanje, Vukovar



REPUBLIKA HRVATSKA
DRŽAVNA UPRAVA ZA ZAŠTITU I SPAŠAVANJE
PODRUČNI URED ZA ZAŠTITU I SPAŠAVANJE
VUKOVAR

13.06.2012

PRIMJENO

KLASA: 350-02/12-01/11
URBROJ: 543-19-01-12-4
Vukovar, 12. lipanj 2012.

①

OPĆINA LOVAS
Načelnik

**PREDMET: I. ciljane izmjene i dopune Prostornog plana uređenja
Općine Lovas
-očitovanje na prijedlog, dostavlja se**

**Veza: vaša KLASA: 350-02/12-01/01, UR BROJ: 2196/05-11-6,
od 28. svibnja 2012.**

U svezi vašeg akta, broj i datum gornji, skrećemo Vam pozornost da u točki **B Popis sektorskih dokumenata i propisa koje bilo potrebno poštivati u izradi plana**, na drugoj stranici za navedeni **Pravilnik o postupku uzbunjivanja stanovništva dodate i „NN“ broj 110/11.**

Na ostale dijelove prijedloga nemamo primjedbi.

S poštovanjem,

PROČELNIK

Zdenko Lovrić, dipl. ing.

DOSTAVITI:
glaslovu (redovnom poštom)
-pismohrani-ovdje



2. Primjedba Plinare Istočne Slavonije d.o.o. Vinkovci, Vinkovci

**PLINARA ISTOČNE SLAVONIJE d.o.o. Vinkovci**Ohridska 17 , 32100 Vinkovci / Hrvatska / e-mail: pis@pis.com.hr / www.pis.com.hr
Telefoni: direktor 032/304-335 · fax 032/304-338 · informacije 032/304-337 · održavanje 032/304-336

Vinkovci, dana 04.06.2012. godine.

Naš znak: 702/2012

08.06.2012

+ KLIKJENO

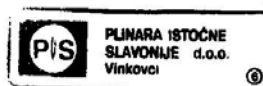
REPUBLIKA HRVATSKA
Vukovarsko-srijemska Županija
Općina Lovas
Jedinstveni upravni odjel
Ante Starčevića 2
32 237 Lovas

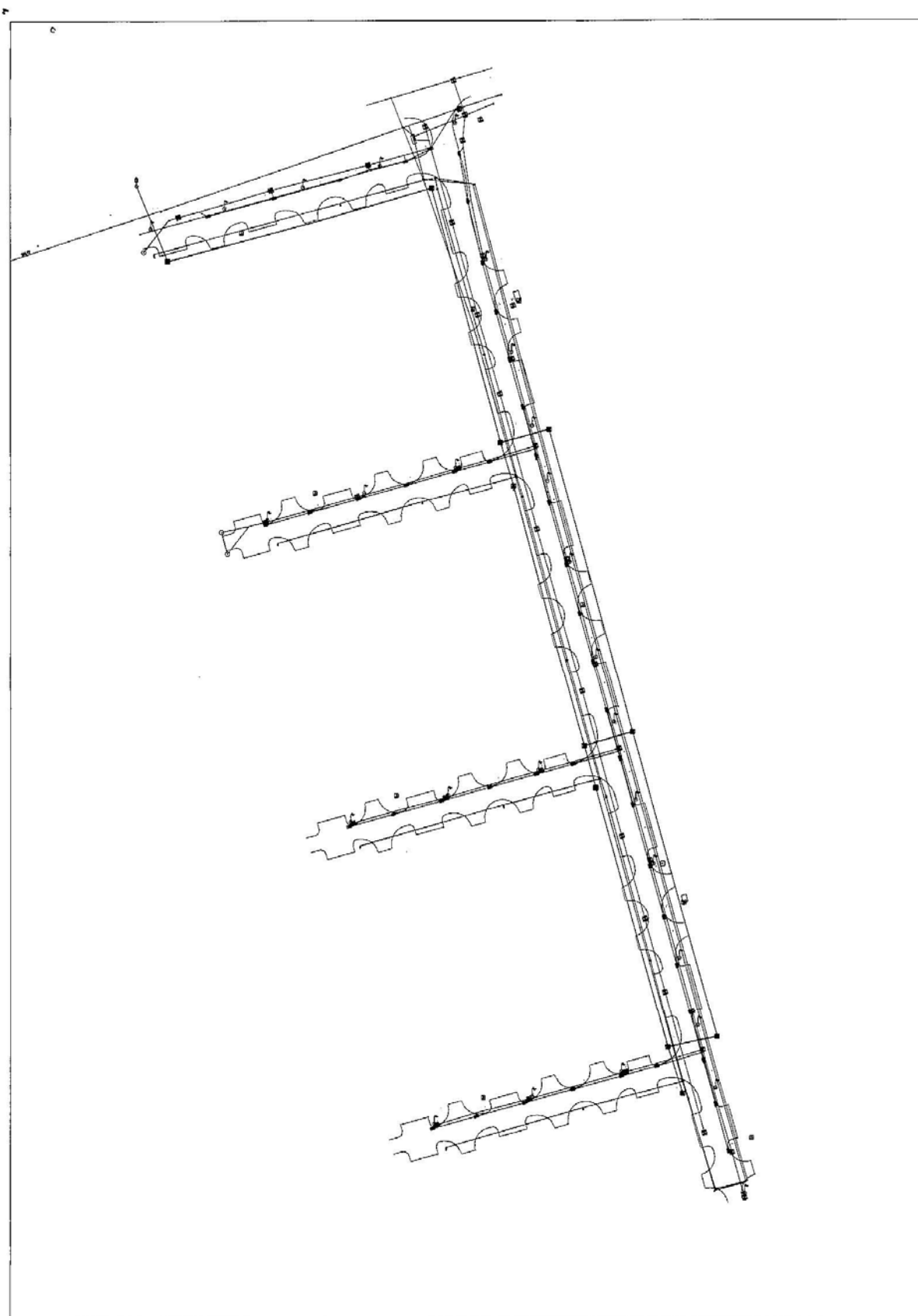
2

PREDMET: I. Ciljane izmjene i dopune Prostornog plana uređenja općine (PPUO) Lovas

Temeljem Vašeg zahtjeva Klasa: 350-02/12-01/01; Ur.br: 2196/05-11-6 od 01.06.2012. godine i priložene odluke o I. Ciljanim izmjenama i dopunama prostornog plana uređenja Općine Lovas dostavljamo vam položaj podzemnih instalacija plina Poslovne zone „Lovas“, te ćemo prilikom ishođenja dokumentacije za izgradnju elektrana koje koriste obnovljive izvore energije dostaviti posebne uvjete građenja.

U očekivanju daljnje suradnje, s poštovanjem!

Izradio:
Marko Tadić dipl.ing.Direktor:
Marija Ratkić dipl.ing.



ODGOVORI NA PRIMJEDBE

1. **Odgovor na primjedbu DUZS, Područnog ureda za zaštitu i spašavanje, Vukovar**

Odgovori na primjedbe: PRIMJEDBA SE PRIHVAĆA

2. **Odgovor na primjedbu Plinare Istočne Slavonije d.o.o. Vinkovci, Vinkovci**

Odgovori na primjedbe: PRIMJEDBA SE NE PRIHVAĆA

Obrazloženje: Primjedba nije predmet I. Ciljanih izmjena i dopuna PPUO Lovas, odnosno Odluke o izgradi Plana.

E) EVIDENCIJA POSTUPKA IZRADE I DONOŠENJA PROSTORNOG PLANA

Na temelju Odluke o izradi I. Ciljanih izmjena i dopuna Prostornog plana uređenja Općine Lovas ("Službeni vjesnik" Vukovarsko-srijemske županije, br. 4/12) Općina Lovas započela je izradu Plana.

Prema članku 79. ZPUIG ("NN" 76/07, 38/09, 55/11, 90/11 i 50/12) dana 27.04.2012. zatraženi su zahtjevi od trideset nadležnih tijela i osoba. Trinaest nadležnih tijela i osobe dostavilo je zahtjeve.

Sukladno članku 83. ZPUIG i Odluci o izradi Plana nije provedena prethodna rasprava.

Dana 25.05.2012. Načelnik je donio zaključak o utvrđivanju Prijedloga I. Ciljanih izmjena i dopuna PPUO Lovas.

Javna rasprava o Prijedlogu Plana trajala je od 09.06.2012. do 16.06.2012. godine. Javno izlaganje je održano 11.06.2012. godine u prostorijama Općine Lovas.

Dana 28.06.2012. načelnik Općine utvrdio je Nacrt konačnog prijedloga Plana. Zatražena su mišljenja (suglasnosti) na Nacrt konačnog prijedloga od devet nadležnih tijela i osoba.

Dana 17.08.2012. godine dobivena je suglasnost Župana na Plan.

Općinsko vijeće je dana 30.08.2012. godine usvojilo Plan.

Odluka o donošenju Plana objavljena je u "Službenom vjesniku" Vukovarsko-srijemske županije, br. 9/12.

Priloženi preslici:

- Odluka o izradi I. Ciljanih izmjena i dopuna PPUO Lovas ("Službeni vjesnik" Vukovarsko-srijemske županije, br. 4/12)
- Zaključak o utvrđivanju Prijedlog I. Ciljanih izmjena i dopuna PPUO Lovas ("Službeni vjesnik" Vukovarsko-srijemske županije, br. 5/12)
- Zaključak o utvrđivanju Nacrta konačnog prijedloga I. Ciljanih izmjena i dopuna PPUO Lovas
- Zaključak o utvrđivanju Konačnog prijedloga I. Ciljanih izmjena i dopuna PPUO Lovas.



SLUŽBENI VJESNIK
VUKOVARSKO-SRIJEMSKJE ŽUPANIJE

Broj 4. God. XX Vinkovci, srijeda, 26. travnja 2012. Izlazi prema potrebi



- redovnih službi i djelatnosti vlasnici i korisnici javnih objekata (kazališta, kina, poslovne zgrade, robne kuće, putnički terminali, škole, sportski objekti) korisnici objekata kritične infrastrukture (objekti u kojima se obavlja djelatnost od osobitog značaja za opskrbu energijom, hranom, vodom, transport, telekomunikacije čijim bi se prestankom rada narušilo ili onemogućilo funkcioniranje jedinice lokalne samouprave.

VIII.

Ova Odluka stupa na snagu danom objave.

KLASA:810-09/12-02/1
URBROJ: 2196/05-12-1
Lovas, 8. veljače 2012. godine

PREDSJEDNIK OPĆINSKOG VIJEĆA
Berislav Filić, ing.

Na temelju članka 78. Zakona o prostornom uređenju i gradnji ("NN", br. 76/07, 38/09, 55/11 i 90/11) članka 34. Statuta Općine Lovas ("Službeni vjesnik" Vukovarsko-srijemske županije, broj 11/09.) Općinsko vijeće Općine Lovas na 23. sjednici održanoj dana 04. travnja 2012. godine, donijelo je

O D L U K U
O IZRADI I. CILJANIH IZMJENA I
DOPUNA PROSTORNOG PLANA
UREĐENJA OPĆINE (PPUO) LOVAS

PRAVNA OSNOVA

Članak 1.

Ovom Odlukom započinje izrada I. Ciljanih izmjena i dopuna PPUO Lovas sukladno članku 102. Zakona o prostornom uređenju i gradnji ("NN", br. 76/07, 38/09, 55/11 i 90/11). Za ove I. Ciljane izmjene i dopune sukladno članku 83. Zakona o prostornom uređenju i gradnji neće se provoditi prethodna rasprava.

RAZLOZI ZA IZMJENE I DOPUNE

Članak 2.

I. Ciljane izmjene i dopune PPUO Lovas obuhvatit će sljedeće:

Usklađivanje sa čl. 5. Odredbi za provođenje Izmjena i dopuna Prostornog plana Vukovarsko-srijemske županije ("Službeni vjesnik" Vukovarsko-srijemske županije br. 8/07 i 9/07.) - izmjene i dopune Odredbi za provođenje Plana, koje se odnose na korištenje obnovljivih izvora energije (sunce, vjetar i sl.) u Poslovnoj zoni „Lovas“.

OCJENA STANJA

Članak 3.

Ocjenom stanja unutar obuhvata PPUO Lovas uočeni su problemi vezani za omogućavanje planiranja elektrana koje koriste obnovljive izvore energije (sunce, vjetar i sl.) u postojećoj Poslovnoj zoni „Lovas“.

CILJEVI I PROGRAMSKA POLAZIŠTA

Članak 4.

Osnovni cilj i programsko polazište je stvaranje prostornih uvjeta za izgradnju elektrana koje koriste obnovljive izvore energije.

POPIS POTREBNIH STRUČNIH PODLOGA

Članak 5.

Za potrebe izrade I. Ciljanih izmjena i dopunama PPUO Lovas nije potrebna izrada stručnih podloga, odnosno koristit će se stručne podloge iz važećeg PPUO Lovas.

NAČIN PRIBAVLJANJA STRUČNIH RJEŠENJA

Članak 6.

Stručna rješenja pribavit će se od strane stručnog izrađivača Plana.

VRSTA I NAČIN PRIBAVLJANJA
KATASTARSKIH PLANOVA I
ODGOVARAJUĆIH POSEBNIH
GEODETSKIH PODLOGA

Članak 7.

U okviru izrade I. Ciljanih izmjena i dopuna PPUO Lovas koristiti će se katastarski planovi iz važećeg PPUO Lovas.

POPIS TIJELA I OSOBA ODREĐENIH
POSEBNIM PROPISIMA KOJA DAJU
ZAHITJEVE

Članak 8.

Popis tijela i osoba određenih posebnim propisima koja daju zahtjeve (podaci, planske smjernice i propisani dokumenti) za izradu Plana iz područja svog djelovanja, te drugih sudionika koji će sudjelovati u izradi Plana je sljedeći:

1. REPUBLIKA HRVATSKA
MINISTARSTVO KULTURE
Uprava za zaštitu kulturne baštine
Konzervatorski odjel u Vukovaru
Parobrodarska 5
32000 VUKOVAR
2. REPUBLIKA HRVATSKA
MINISTARSTVO KULTURE
Uprava za zaštitu prirode
Runjaninova 2
10000 ZAGREB
3. REPUBLIKA HRVATSKA
MINISTARSTVO KULTURE

Broj 4.	“SLUŽBENI VJESNIK”	Stranica 132
	Uprava za zaštitu kulturne baštine Runjaninova 2 10000 ZAGREB	31000 OSIJEK
4.	REPUBLIKA HRVATSKA MINISTARSTVO OBRANE Služba za nekretnine, graditeljstvo i zaštitu okoliša Sarajevska cesta 7 10000 ZAGREB	14. HEP – OPERATOR DISTRIBUCIJSKOG SUSTAVA d.o.o. Zagreb Ivana Gundulića bb 32000 VUKOVAR
5.	REPUBLIKA HRVATSKA MINISTARSTVO POLJOPRIVREDE Ulica grada Vukovara 78 10000 ZAGREB	15. HEP – OPERATOR PRIJENOSNOG SUSTAVA d.o.o. Elektra Vinkovci Kralja Zvonimira 96 32100 VINKOVCI
6.	REPUBLIKA HRVATSKA MINISTARSTVO REGIONALNOG RAZVOJA I FONDOVA EU Trg kralja Petra Krešimira 1 10000 ZAGREB	16. PLINARA ISTOČNE SLAVONIJE d.o.o. Ohridska 17 32100 VINKOVCI
7.	REPUBLIKA HRVATSKA MINISTARSTVO ZAŠTITE OKOLIŠA I PRIRODE Ulica Republike Austrije 14 10000 ZAGREB	17. PLINACRO d.o.o. Zagreb Savska cesta 88a 10000 ZAGREB
8.	REPUBLIKA HRVATSKA MINISTARSTVO GRADITELJSTVA I PROSTORNOG UREĐENJA Ulica Republike Austrije 20 10000 ZAGREB	18. INA – INDUSTRIJA NAFTE d.d. SD Istraživanje i proizvodnja nafte i plina Okrug i Slavonija Šubićeva 29 10000 ZAGREB
9.	MINISTARSTVO UNUTARNJIH POSLOVA PU Vukovarsko-srijemska Glagoljaška 27b 32100 VINKOVCI	19. HRVATSKE CESTE d.o.o. Odjel za studije i projekte Vontčina 3 10000 ZAGREB
10.	DRŽAVNA UPRAVA ZA ZAŠTITU I SPAŠAVANJE PODRUČNI URED ZA ZAŠTITU I SPAŠAVANJE VUKOVAR L.Ružičke 1 32000 VUKOVAR	20. UPRAVA ZA CESTE VUKOVARSKO-SRIJEMSKJE ŽUPANIJE Glagoljaška 4 32100 VINKOVCI
11.	URED DRŽAVNE UPRAVE U VUKOVARSKO-SRIJEMSKOJ ŽUPANJI Služba za gospodarstvo Odsjek za poljoprivredu, šumarstvo i vodno gospodarstvo Županijska 11 32000 VUKOVAR	21. HRVATSKE VODE ZAGREB VGO za vodno područje sliva Save, Zagreb VGI “Bid-Bosut” Vinkovci J. Kozarca 28 32100 VINKOVCI
12.	SUSJEDNE JEDINICE LOKALNE SAMOUPRAVE: - GRAD VUKOVAR - GRAD ILOK - OPĆINA TOMPOJEVCI - OPĆINA TOVARNIK	22. HRVATSKE VODE Vodnogospodarski odjel za vodno područje sliva Save, Služba za studijski razvoj Ulica grada Vukovara 220 10000 ZAGREB
13.	HEP – OPERATOR PRIJENOSNOG SUSTAVA d.o.o. Prijenosno područje Osijek Šetalište kardinala F. Šepera 1a	23. HRVATSKE VODE ZAGREB Vodnogospodarski odjel za vodno područje sliva Drave i Dunava Osijek Splavarska 2a 31000 OSIJEK
		24. VODOVOD GRADA VUKOVARA Jana Bate 4 32000 VUKOVAR

Broj 4.

"SLUŽBENI VJESNIK"

Stranica 133

25. KOMUNALJE
Julija Benešića 49
32236 ILOK
26. VUKOVARSKO-SRIJEMSKA
ŽUPANIJA
Upravni odjel za prostorno
uređenje, graditeljstvo i zaštitu okoliša
Županijska 9
32000 VUKOVAR
27. ZAVOD ZA PROSTORNO
UREĐENJE
VUKOVARSKO-SRIJEMSKE
ŽUPANIJE
Glagoljaška 27
32100 VINKOVCI

Pravne osobe navedene u stavku 1. ovoga članka dužne su osigurati i dostaviti Općini zahtjeve (podatke, planske smjernice i propisane dokumente) sukladno članku 79. Zakona o prostornom uređenju i gradnji u roku od 8 dana.

ROKOVI ZA IZRADU**Članak 9.**

Nacrt prijedloga I. Ciljanih izmjena i dopuna PPUO Lovas izradit će se najkasnije u roku od 35 dana od primitka zahtjeva iz članka 8. ove Odluke.

ZABRANA I VRIJEME TRAJANJE ZABRANE**Članak 10.**

Ovom se Odlukom tijekom izrade I. Ciljanih izmjena i dopuna PPUO Lovas ne utvrđuje zabrana izdavanja akata kojima se odobravaju zahvati u prostoru, odnosno gradnje.

IZVORI FINANCIRANJA IZRADE**Članak 11.**

Izvori financiranja za izradu Plana osiguravaju se iz Proračuna Općine Lovas.

ZAVRŠNE ODREDBE**Članak 12.**

Provođenje ove Odluke povjerava se Jedinственном upravnom odjelu Općine Lovas.

Članak 13.

Ova Odluka stupa na snagu danom objavljivanja u "Službenom vjesniku" Vukovarsko-srijemske županije.

KLASA:350-02/12-01/01
URBROJ:2196/05-12-1
Lovas, 4. travnja 2012. godine

PREDSJEDNIK OPĆINSKOG VIJEĆA
Berislav Filić, ing.

Temeljem članka 11. Stavka 4. Zakona o otpadu („Narodne novine“, broj 178/04, 111/06, 60/08 i 87/09) te članka 34. Statuta Općine Lovas („Službeni vjesnik“ Vukovarsko-srijemske županije, broj 11/09) Općinsko vijeće Općine Lovas na svojoj sjednici održanoj u Lovasu, dana 4. travnja 2012. godine, donosi

ODLUKU
o usvajanju Izvješća o izvršenju Plana
gospodarenja otpadom za
2011. godinu

Članak 1.

Usvaja se izvješće Općinskog načelnika Općine Lovas o izvršenju Plana gospodarenja otpadom Općine Lovas za 2011. godinu.

Obrazloženje:

Temeljem članka 11. Stavka 4. Zakona o otpadu („Narodne novine“ broj: 178/04, 111/06, 60/08 i 87/09) Općinski načelnik Općine Lovas dužan je jednom godišnje, a najkasnije do 30. travnja tekuće godine, podnijeti Općinskom vijeću Općine Lovas Izvješće o izvršenju Plana gospodarenja otpadom Općine Lovas za prethodnu godinu.

Općinski načelnik Općine Lovas, sukladno naprijed navedenim obvezama, podnio je na 23. sjednici Općinskog vijeća Općine Lovas, održanoj dana 04. veljače 2012. godine, predmetno Izvješće te je isto kao takvo i prihvaćeno.

KLASA: 021-05/10-01/460
URBROJ: 2196/05-10-3
Lovas, 4. travnja 2012. godine

PREDSJEDNIK OPĆINSKOG VIJEĆA
Berislav Filić, ing.

Na temelju članka 14. Zakona o socijalnoj skrbi („Narodne novine“ Republike Hrvatske, broj 57/11) te članka 34. Statuta Općine Lovas („Službeni vjesnik“ Vukovarsko-srijemske županije, broj 11/01), Općinsko vijeće Općine Lovas na svojoj 22. sjednici održanoj u Lovasu, dana 8. veljače 2012. godine donosi:

ODLUKU
o uvjetima i načinu ostvarivanja
prava iz socijalne skrbi

Članak 1.

Ovom Odlukom utvrđuju se uvjeti financiranja i provođenja Socijalnog programa za Općinu Lovas, korisnici prava iz socijalne skrbi, oblici pomoći i prava korisnika te postupak za ostvarivanje tih prava i drugih vrsta pomoći.

Članak 2.

Sredstva za ostvarivanje prava iz socijalne skrbi i drugih vrsta pomoći utvrđenih ovom

OPĆINA LOVAS AKTI OPĆINSKOG NAČELNIKA

Na temelju članka 84. Zakona o prostornom uređenju i gradnji ("Narodne novine" Republike Hrvatske, broj 76/07, 38/09, 55/11 90/11 i 50/12) članka 51. Statuta Općine Lovas ("Službeni vjesnik" Vukovarsko-srijemske županije, br. 11/09.), dana 25. svibnja 2012. godine, Općinski načelnik, donosi sljedeći

ZAKLJUČAK o utvrđivanju Prijedloga I. Ciljanih izmjena i dopuna Prostornog plana uređenja Općine Lovas

Članak 1.

Sukladno stavku 6. članka 83. Zakona o prostornom uređenju i gradnji nije provedena prethodna rasprava.

Utvrđuje se Prijedlog I. Ciljanih izmjena i dopuna Prostornog plana uređenja Općine Lovas (u daljnjem tekstu: Prijedlog Plana).

Prijedlog Plana sadrži tekstualni dio Plana te Sažetak za javnost.

Članak 2.

Prijedlog Plana se upućuje u javnu raspravu. Javna rasprava s javnim uvidom traje čet osam (8) dana u vremenu od 09. lipnja do 16. lipnja 2012. godine.

Članak 3.

Prijedlog Plana (tekstualni dio) bit će izložen u prostorijama Općine Lovas svakim danom od 09,00 do 15,00 sati.

Članak 4.

Tijekom trajanja javne rasprave bit će organizirano javno izlaganje Prijedloga Plana u

prostorijama Općine Lovas dana 11. lipnja 2012. god., u 11,00 sati.

Članak 5.

Pisana očitovanja, prijedlozi i primjedbe na Prijedlog izmjena i dopuna plana mogu se dostaviti (Jedinstvenom upravnom odjelu Općine Lovas ili Općinskom načelniku) do isteka roka javne rasprave, odnosno do 16. lipnja 2012. godine.

Članak 6.

Jedinstveni upravni odjel se obvezuje:

- Po donošenju ovog Zaključka, o njegovom sadržaju i trajanju javne rasprave izvijestiti sredstvom javnog priopćavanja (službeno glasilo, novine, radio, web stranice i sl.). Obavijest o javnoj raspravi mora se objaviti najkasnije osam (8) dana prije početka javne rasprave
- Uputiti osobnu pisanu obavijest o donošenju ovog Zaključka s pozivom na javno izlaganje, fizičnog opisanim u članku 87. Zakona

Članak 7.

Ovaj Zaključak objavljuje se u "Službenom vjesniku" Vukovarsko-srijemske županije

KLASA: 35042/12-01/01

URBROJ: 2196/05-12-4

Lovas, 25. svibnja 2012. godine

NAČELNIK OPĆINE LOVAS
Stjepan Milas

Na temelju članka 94. Zakona o prostornom uređenju i gradnji ("Narodne novine" br. 76/07, 38/09, 55/11, 90/11 i 50/12), članka 34. Statuta Općine Lovas ("Službeni vjesnik" Vukovarsko-srijemske županije br. 11/09), Općinski načelnik dana 28. lipnja 2012. godine donosi sljedeći

ZAKLJUČAK
O UTVRĐIVANJU NACRTA KONAČNOG PRIJEDLOGA PROSTORNOG PLANA
UREĐENJA OPĆINE LOVAS

Članak 1.

Utvrđuje se Nacrt konačnog prijedloga Prostornog plana uređenja Općine Lovas (u nastavku teksta : Nacrt konačnog prijedloga plana).

Članak 2.

Nacrt konačnog prijedloga plana obavezno se dostavlja tijelima i/ili osobama određenim posebnim propisima radi iskazivanja pisanih mišljenja.

Rok za davanje pisanih mišljenja iz stavka 1. ovoga članka je 30 (trideset) dana. Ako tijelo i/ili osoba ne dostavi mišljenje u tom roku, smatrat će se da je mišljenje dano, odnosno da to tijelo i/ili osoba nema primjedbi na Nacrt konačnog prijedloga plana.

Članak 3.

Ovaj Zaključak stupa na snagu danom donošenja.

KLASA:350-02/12-01/01
UR. BROJ:2196/05-12-13
U Lovasu, 28. lipnja 2012.

Načelnik Općine Lovas



Na temelju članka 95. Zakona o prostornom uređenju i gradnji ("NN", br. 76/07, 38/09, 55/11, 90/11 i 50/12) članka 51. Statuta Općine Lovas ("Službeni vjesnik" Vukovarsko-srijemske županije br. 11/09.), dana 06. kolovoza 2012. godine, Općinski načelnik donosi sljedeći

ZAKLJUČAK
O UTVRĐIVANJU KONAČNOG PRIJEDLOGA
I. CILJANIH IZMJENA I DOPUNA PROSTORNOG PLANA UREĐENJA OPĆINE
LOVAS

Članak 1.

Prihvataju se: Nacrt konačnog prijedloga Plana, Izvješće o javnoj raspravi i mišljenja opisana u članku 94. Zakona o prostornom uređenju i gradnji i utvrđuje Konačni prijedlog Prostornog plana.

Članak 2.

Konačni prijedlog plana dostavit će se Javnoj ustanovi Zavodu za prostorno uređenje Vukovarsko-srijemske županije radi davanja mišljenja.

Članak 3.

Nakon dobivenog mišljenja Konačni prijedlog plana dostavit će se Županu radi davanja suglasnosti.

Članak 4.

Po pribavljenoj suglasnosti od Župana, Konačni prijedlog plana dostavit će se Općinskom vijeću na usvajanje.

Članak 5.

Jedinstveni upravni odjel Općine Lovas provest će ovaj Zaključak.

Članak 6.

Ovaj Zaključak stupa na snagu danom donošenja, a objavit će se u „Službenom vjesniku“ Vukovarsko-srijemske županije.

F) SAŽETAK ZA JAVNOST

NARUČITELJ PLANA: VUKOVARSKO-SRIJEMSKA ŽUPANIJA
OPĆINA LOVAS

IZRAĐIVAČ: ZAVOD ZA PROSTORNO PLANIRANJE d.d.
OSIJEK

SURADNIČKA
USTANOVA: JAVNA USTANOVA, ZAVOD ZA PROSTORNO
UREĐENJE VUKOVARSKO-SRIJEMSKE
ŽUPANIJE

**I. CILJANE IZMJENE I DOPUNE
PROSTORNOG PLANA OPĆINE LOVAS**
(Prijedlog)

SAŽETAK ZA JAVNOST

OSIJEK, svibanj 2012.

1. OBRAZLOŽENJE IZMJENA I DOPUNA

Općina Lovas donijela je Odluku o izradi I. Ciljanih izmjena i dopuna Prostornog plana uređenja Općine Lovas ("Službeni vjesnik" Vukovarsko-srijemske županije, broj 4/12).

I. Ciljane izmjene i dopune Prostornog plana uređenja Općine Lovas obuhvaćaju Odredbe za provođenje, a odnose se na mogućnost gradnje postrojenja za proizvodnju električne energije i/ili toplinske energije koja kao resurs koriste obnovljive izvore energije (sunce, vjetar, biomase i sl.) u Poslovnoj zoni "Lovas."

Izmjena i dopuna Odredbi za provođenje Plana:

- U članku 73., dodaje se stavak 3. koji glasi:

"(3) U Poslovnoj zoni "Lovas" mogu se graditi postrojenja za proizvodnju električne energije i/ili toplinske energije (solarne i fotonaponske elektrane, vjetroelektrane, bioenergane i sl.) koja kao resurs koriste obnovljive izvore energije (sunce, vjetar, biomase i sl.). Građevine za proizvodnju električne energije i/ili toplinske energije moraju se udaljiti od regulacijskih linija i dvorišnih međa minimalno 5,0 m."

- Iza članka 99., dodaje se novi članak 99a. koji glasi:

"Članak 99a.

- (1) U Poslovnoj zoni "Lovas" ovim Planom omogućava se gradnja postrojenja za proizvodnju električne energije i/ili toplinske energije koja kao resurs koriste obnovljive izvore energije (sunce, vjetar, biomase i sl.), a to su: solarne i fotonaponske elektrane, vjetroelektrane, bioenergane i sl.
- (2) Proizvedena električna energija može se koristiti za vlastite elektroenergetske potrebe, a višak ili ukupna proizvedena električna energija bi se predavala u elektrodistribucijski sustav. Za omogućavanje preuzimanja viška ili ukupne proizvedene električne energije u distribucijski sustav omogućava se izgradnja elektroenergetskih postrojenja (trafostanica ili rasklopišta), veličine i snage potrebne za prihvata viška ili cjelokupno proizvedene električne energije, kao i priključnih vodova za njihovo povezivanje sa postojećom elektroenergetskom mrežom."

III. DOKUMENTACIJA

REPUBLIKA HRVATSKA
TRGOVAČKI SUD U OSIJEKU

IZVADAK IZ SUDSKOG REGISTRA

SUBJEKT UPISA

MBS:

030006824

OIB:

78499807369

TVRTKA/NAZIV:

1 ZAVOD ZA PROSTORNO PLANIRANJE, dioničko društvo

SKRAĆENA TVRTKA/NAZIV:

1 ZPO, d.d.

PRIJEVOD TVRTKE/NAZIVA:

1 English Urban planing institute, share holding company,
Osijek, Croatia

SJEDIŠTE:

1 Osijek, Vij.P.Kolarića 5/A

PREDMET POSLOVANJA - DJELATNOSTI:

- 1 51.1 - Posredovanje u trgovini
- 1 51.7 - Ostala trgovina na veliko
- 1 70.1 - Poslovanje vlastitim nekretninama
- 1 70.2 - Iznajmljivanje vlastitih nekretnina
- 1 70.31 - Agencije za promet nekretninama
- 1 72.3 - Obrada podataka
- 1 72.4 - Izrada baze podataka
- 1 74.13 - Istraživanje tržišta i ispit. javnog mnijenja
- 1 * - Savjetovanje i poslovi u arhitektonskoj
djelatnosti
- 1 * - Inženjering, projektni menadžment i tehničke
djelatnosti
- 1 * - Izrada elaborata o ekonomskoj vrijednosti
poduzeća
- 1 * - Kopiranje, fotokopiranje, šapirografiranje i
sl.usluge
- 1 * - Izvođenje investicijskih radova u inozemstvu i
ustupanje investicijskih radova stranoj osobi u
Hrvatskoj, a od toga samo:
- 1 * - Izrada ekspertiza i studija, invest.programa,
prostornih i urban.planova i projekata,
idejnih, glavnih i detaljnih projekata i
investicijsko-tehn.dokumentacije, licitacijskih
elab.(tenderske dokumentacije) i
dr.investicijske dokument. za objekte i radove
- 1 * - Organizacija izgradnje kompletnih objekata
(inženjering), izvođački inženjering i
savjetodavni (konsulting) inženjering
- 1 * - Stručno-tehnički nadzor nad izvođenjem
investicijskih radova u inozemstvu i nad
izgradnjom investicijskih objekata

22 -10- 2010

D004, 2010-10-22 07:01:33

Stranica:





REPUBLIKA HRVATSKA
TRGOVAČKI SUD U OSIJEKU

IZVADAK IZ SUDSKOG REGISTRA

SUBJEKT UPISA

PREDMET POSLOVANJA - DJELATNOSTI:

- 1 * - Davanje stručne pomoći odnosno konzultantskih usluga u toku izgradnje i u radovima na izgrađenim objektima
- 10 * - izrada studija o značajnom utjecaju plana i programa na okoliš
- 10 * - izrada studija o utjecaju zahvata na okoliš uključujući i izradu studija o prihvatljivosti planiraoog zahvata u području prirode i izradu elaborata o zaštiti okoliša koji se odnose na zahvate za koje nije propisana obveza procjene utjecaja na okoliš
- 10 * - izrada programa zaštite okoliša uključujući akcijske planove, izrada izvješća o stanju okoliša

ČLANOVI UPRAVE/LIKVIDATORI:

- 8 Krunoslav Lipić, rođen 28.12.1955.godine, OI br.100459992/03
PU Osječko-baranjske
Osijek, Ivana Zajca 2
- 8 - član uprave
- 8 - direktor, zastupa društvo pojedinačno i neograničeno

NADZORNI ODBOR:

- 8 Sonja Cupec, 08.01.1947.godine, OI br.100923582/03 PU
Osječko-baranjska
Osijek, Sjenjak 44
- 8 - predsjednik nadzornog odbora
- 8 Stjepan Stakor, rođen 14.05.1954.godine, OI br.13825154/98
MUP Osijek
Osijek, Vj.Gorana Zobundije 6
- 8 - član nadzornog odbora
- 9 Vlado Sudar, rod.21.05.1958., OI br.15135247 MUP Osijek
Osijek, A.Paradžika 10
- 9 - zamjenik predsjednika nadzornog odbora

TEMELJNI KAPITAL:

- 2 978.000,00 kuna

PRAVNI ODNOSI:**Pravni oblik:**

- 1 dioničko društvo

Temeljni akt:

- 1 Statut usvojen 03.11.1995. o usklađenju općih akata sa Zakonom o trgovačkim društvima
- 2 Odluka o izmjeni statuta od 26.04.1996. god. o usklađenju

D004, 2010-10-22 07:01:33

Stranica: 2 od 3

22-10-2010





REPUBLIKA HRVATSKA
TRGOVAČKI SUD U OSIJEKU

IZVADAK IZ SUDSKOG REGISTRA

SUBJEKT UPISA

PRAVNI ODNOSI:

Temeljni akt:

- temeljnog kapitala sa ZTD
- 5 Odluka Skupštine od 19.11.1999. godine o izmjenama i dopunama Statuta i Odluka Skupštine o izmjeni članova Nadzornog odbora.

Statut:

- 4 Odluka Skupštine od 19.11.1999.godine o izmjeni i dopuni Statuta, kojom se broj članova nadzornog odbora sa 5 članova smanjuje na 3 člana.
- 6 Odlukom Skupštine društva od 25.04.2003.g. brisan podnaslov ispred čl.15., promjenjen čl.18. koji se odnosi na oblik izdavanja dionica i vođenje podataka o pravima vezanim uz dionice, te brisani čl.18.-27. Statuta sa pripadajućim podnaslovima.
- 10 Odluka o izmjenama i dopunama Statuta, donesena na Skupštini Društva 04.10.2010. g., kojom se mijenjaju odredbe čl. 10., a odnose se na predmet poslovanja društva, te se dodaje članak 33. koji se odnosi na mogućnost imenovanja člana Nadzornog odbora

OSTALI PODACI:

- 7 Promjena osobnih podataka zamjenika predsjednika Nadzornog odbora zbog promjene adrese.

Upise u glavnu knjigu proveli su:

RBU Tt	Datum	Naziv suda
0001 Tt-95/956-2	21.11.1995	Trgovački sud u Osijeku
0002 Tt-96/337-2	06.06.1996	Trgovački sud u Osijeku
0003 Tt-97/872-4	16.09.1997	Trgovački sud u Osijeku
0004 Tt-00/173-2	18.02.2000	Trgovački sud u Osijeku
0005 Tt-00/73-4	18.02.2000	Trgovački sud u Osijeku
0006 Tt-03/605-2	26.05.2003	Trgovački sud u Osijeku
0007 Tt-03/1563-2	22.12.2003	Trgovački sud u Osijeku
0008 Tt-05/1376-7	10.01.2006	Trgovački sud u Osijeku
0009 Tt-07/1829-3	27.12.2007	Trgovački sud u Osijeku
0010 Tt-10/1736-2	19.10.2010	Trgovački sud u Osijeku

U Osijeku, 22. listopada 2010.

Ovlaštena osoba:

OVAJ IZVADAK VJERAN JE IZVORNIKU
BROJ UPISNIKA POD KOJIM JE IZVADAK
IZDAN R3-5218/10 -2

D004, 2010-10-22 07:01:33 TRGOVAČKI SUD U OSIJEKU Stranica: 3 od 3

Osijek,





REPUBLIKA HRVATSKA

MINISTARSTVO
PROSTORNOG UREĐENJA,
GRADITELJSTVA I STANOVANJA
10000 Zagreb, Ulica grada Vukovara 78
Tel: 01/61 33 444 fax: 01/61 12 131

ZAVOD ZA PROSTORNO PLANIRANJE, d. d.
O S I J E K

PRIMLJENO: 20. 09. 95.			
Org. jed.	Broj	Prihvat	Urednik
	438		

Uprava za prostorno uređenje

Klasa : 350-02/95-01/90
Urbroj: 531-02/1-1-95-2
Zagreb, 15. rujna 1995.

“ZAVOD ZA PROSTORNO PLANIRANJE” d.d.
Vijenac Paje Kolarića 5a
O S I J E K

Predmet: Suglasnost za upis u sudski registar
- dostavlja se

Na temelju odredbe članka 8. stavak 3. Zakona o prostornom uređenju (“Narodne novine”, br. 30/94) i odredbe članka 2. točka 1. Pravilnika o izdavanju suglasnosti za upis u sudski registar pravnih osoba koje obavljaju stručne poslove prostornog uređenja (“Narodne novine”, br. 93/94), Ministarstvo prostornog uređenja, graditeljstva i stanovanja daje

S U G L A S N O S T

ZA UPIS U SUDSKI REGISTAR

pravne osobe : **“ZAVOD ZA PROSTORNO PLANIRANJE” d.d.**

adresa : **OSIJEK, Vijenac Paje Kolarića 5a**

da obavlja stručne poslove prostornog uređenja u svezi s izradom:

- dokumenta prostornog uređenja i
- stručnih podloga za izdavanje lokacijskih dozvola





REPUBLIKA HRVATSKA
MINISTARSTVO ZAŠTITE OKOLIŠA,
PROSTORNOG UREĐENJA I
GRADITELJSTVA

10000 Zagreb, Ulica Republike Austrije 20
Tel: 01/37 82-444 Fax: 01/37 72-822

Uprava za prostorno uređenje

Klasa : UP/I-350-02/07-07/46

Urbr.: 531-06-07-3

Zagreb, 30. travnja 2007.

Ministarstvo zaštite okoliša, prostornog uređenja i graditeljstva, povodom zahtjeva tvrtke: ZAVOD ZA PROSTORNO PLANIRANJE d.d. iz Osijeka, Vijenac Paje Kolarića 5a, zastupan po direktoru: Krunoslav Lipić, dipl.ing.arh., za izdavanje suglasnosti za obavljanje stručnih poslova prostornog uređenja, na temelju odredbe članka 8.a stavka 1. Zakona o prostornom uređenju ("Narodne novine", br. 30/94, 68/98, 61/00, 32/02 i 100/04), donosi

RJEŠENJE

I. ZAVOD ZA PROSTORNO PLANIRANJE d.d. - u iz Osijeka, Vijenac Paje Kolarića 5a, daje se suglasnost za obavljanje svih stručnih poslova prostornog uređenja: izrade svih prostornih planova i stručnih podloga za izdavanje lokacijskih dozvola.

II. Pravna osoba iz točke I. izreke ovoga rješenja dužna je Ministarstvu zaštite okoliša, prostornog uređenja i graditeljstva dostaviti obavijest i dokumentaciju o naknadnoj promjeni uvjeta značajnih za davanje ove suglasnosti najkasnije u roku od 30 dana od dana nastanka promjene.

III. Suglasnost iz točke I. izreke ovoga rješenja oduzet će se ako pravna osoba prestane ispunjavati uvjete propisane za davanje suglasnosti ili ako stručne poslove prostornog uređenja obavlja protivno propisima koji uređuju prostorno uređenje.

Obrazloženje

ZAVOD ZA PROSTORNO PLANIRANJE d.d. iz Osijeka, Vijenac Paje Kolarića 5a, podnio je ovom Ministarstvu zahtjev za davanje suglasnosti za obavljanje svih stručnih poslova prostornog uređenja: izrade svih prostornih planova i stručnih podloga za izdavanje lokacijskih dozvola.

Uz zahtjev je priložio sve dokaze propisane člankom 3. Pravilnika o davanju i oduzimanju suglasnosti za obavljanje stručnih poslova prostornog uređenja ("Narodne novine", br. 21/06 i br.53/06) i to za slijedeće zaposlenike:

- Zvonimir Tucaković, dipl.ing.arh., ovlaštenu arhitekt, br.ovl. 1161,
- Krunoslav Lipić, dipl.ing.arh., ovlaštenu arhitekt, br.ovl. 1160,
- Sandra Horvat, dipl.ing.arh., ovlaštenu arhitekt, br.ovl. 3036,
- Vanesa Bolf, dipl.ing.arh.,
- Vlado Sudar, dipl.ing.grad.,
- Ivica Bugarić, dipl.ing.grad.,
- Mirko Strahinić, dipl.ing.stroj.,

Uvidom u navedenu dokumentaciju utvrđeno je da podnositelj zahtjeva ispunjava sve uvjete za izdavanje zatražene suglasnosti, propisane odredbama članka 2. stavka 1. navedenog Pravilnika.

Slijedom izloženog, a na temelju odredbe članka 202. stavak 1. Zakona o općem upravnom postupku preuzetog Zakonom o preuzimanju Zakona o općem upravnom postupku u Republici Hrvatskoj ("Narodne novine", br. 53/91 i 103/96 - Presuda Ustavnog suda), riješeno je kao u točki I. izreke ovoga rješenja.

U točki II. izreke ovoga rješenja odlučeno je u skladu s člankom 7. stavkom 3. Pravilnika o davanju i oduzimanju suglasnosti za obavljanje stručnih poslova prostornog uređenja.

Upozorenje iz točke III. izreke ovoga rješenja u skladu je s člankom 8.a Zakona o prostornom uređenju.

Upravna pristojba u državnim biljezima u iznosu od 70 kn po TAR. br. 1. i 2. Tarife upravnih pristojbi Zakona o upravnim pristojbama ("Narodne novine", br. 8/96 i 110/04) naljepljena je na zahtjevu i poništena je.

UPUTA O PRAVNOM LIJEKU:

Ovo rješenje je konačno u upravnom postupku, te se protiv njega ne može izjaviti žalba, ali se može pokrenuti upravni spor pred Upravnim sudom Republike Hrvatske.

Upravni spor pokreće se tužbom koja se podnosi u roku od 30 dana od dana dostave ovog rješenja i predaje se neposredno ili preporučeno poštom Upravnom sudu Republike Hrvatske.



Dostaviti:

1. ZAVOD ZA PROSTORNO PLANIRANJE d.d., Osijek, Vijenac P. Kolarića 5a,
2. Evidencija suglasnosti, ovdje
3. Spis, ovdje

**REPUBLIKA HRVATSKA**HRVATSKA KOMORA ARHITEKATA
I INŽENJERA U GRADITELJSTVU

Klasa: UP/I-350-07/91-01/ 756
Urbroj: 314-01-99-1
Zagreb, 21. rujna 1999.

Na temelju članaka 24. i 50. Zakona o Hrvatskoj komori arhitekata i inženjera u graditeljstvu (Narodne novine, broj 47/98), Odbor za upise razreda arhitekata, rješavajući po zahtjevu koji je podnio **LIPIC KRUNOSLAV**, dipl.ing.arh., Osijek, Ivana Zajca 2, za upis u Imenik ovlaštenih arhitekata, donio je sljedeće

RJEŠENJE

1. U **Imenik ovlaštenih arhitekata** upisuje se **LIPIC KRUNOSLAV**, (JMBG 2812955300019), dipl.ing.arh., Osijek, u stručni smjer **Ovlašteni arhitekt**, pod rednim brojem **1160**, s danom upisa **01.09.99**.
2. Upisom u **Imenik ovlaštenih arhitekata**, **LIPIC KRUNOSLAV**, dipl.ing.arh., Osijek, stječe pravo na uporabu strukovnog naziva "**Ovlašteni arhitekt**" i pravo na obavljanje poslova temeljem članka 25. Zakona o Hrvatskoj komori arhitekata i inženjera u graditeljstvu, a u svezi sa člankom 4. stavkom 1. Statuta Hrvatske komore arhitekata i inženjera u graditeljstvu, te ostala prava i dužnosti sukladno posebnim propisima.
3. Ovlaštenom arhitektu izdaje se "**arhitektonska iskaznica**" i stječe pravo na uporabu "**pečata**".

O b r a z l o ž e n j e

LIPIC KRUNOSLAV, dipl.ing.arh. podnio je Zahtjev za upisu Imenik ovlaštenih arhitekata.

Odbor za upise razreda arhitekata proveo je postupak u povodu dostavljenog Zahtjeva, te je temeljem članka 24. stavka 2. Zakona o Hrvatskoj komori arhitekata i inženjera u graditeljstvu (Narodne novine, broj 40/99), a u svezi sa člankom 5. stavkom 4. i člankom 18. Statuta Hrvatske komore arhitekata i inženjera u graditeljstvu (Narodne novine, broj 40/99), riješeno kao u izreci.

Upisom u Imenik ovlaštenih arhitekata imenovana stječe pravo na izradu i uporabu pečata, sukladno članku 35. Statuta Hrvatske komore arhitekata i inženjera u graditeljstvu i na izdavanje "arhitektonske iskaznice".

Na temelju članka 141. stavka 1. točke 1. Zakona o općem upravnom postupku (Narodne novine, broj 53/91), predmet je riješen po skraćenom postupku.

Pouka o pravnom lijeku

Protiv ovog Rješenja žalba nije dopuštena, ali se može pokrenuti upravni spor podnošenjem tužbe Upravnom sudu Republike Hrvatske, u roku 30 dana od dana primitka ovog Rješenja.



Dostaviti:

1. LIPIĆ KRUNOSLAV
Osijek, Ivana Zajca 2
uz povrat potvrde o izvršenoj dostavi
2. U Zbirku isprava Komore
3. Pismohrana Komore



REPUBLIKA HRVATSKA

HRVATSKA KOMORA ARHITEKATA I INŽENJERA U GRADITELJSTVU

Klasa: UP/I-350-07/07-01/ 3325
Urbroj: 314-01-07-1
Zagreb, 11. listopada 2007. godine

Na temelju članka 24. i članka 26. stavka 2. Zakona o Hrvatskoj komori arhitekata i inženjera u graditeljstvu ("Narodne novine", br. 47/98), Statuta Hrvatske komore arhitekata i inženjera u graditeljstvu ("Narodne novine", br. 147/05), te na temelju Odluke i nacрта Rješenja Odbora za upis u Imenik ovlaštenih arhitekata od 11.10.2007. godine, koji je rješavao po Zahtjevu za upis BOLF VANESA, dipl.ing.arh, OSIJEK, IVANA ZAJCA 37, predsjednik Hrvatske komore arhitekata i inženjera u graditeljstvu donosi i potpisuje

RJEŠENJE

1. U **Imenik ovlaštenih arhitekata** upisuje se **BOLF VANESA**, dipl.ing.arh, OSIJEK, u stručni smjer za: **ovlaštena arhitektica** pod rednim brojem **3325**, s danom upisa **10.10.2007.** godine.
2. Upisom u **Imenik ovlaštenih arhitekata**, BOLF VANESA, dipl.ing.arh, stječe pravo na uporabu strukovnog naziva "**ovlaštena arhitektica**" i pravo na obavljanje stručnih poslova temeljem članka 25. Zakona o Hrvatskoj komori arhitekata i inženjera u graditeljstvu, a u svezi s člankom 4. stavkom 1., 4. i 5. Statuta Hrvatske komore arhitekata i inženjera u graditeljstvu, te ostala prava i dužnosti sukladno posebnim propisima.
3. Ovlašteni arhitekt poslove iz točke 2. ovoga Rješenja dužan je obavljati stvarno i stalno, te sukladno temeljnim načelima i pravilima struke koje treba poštivati ovlašteni arhitekt.
4. Ovlaštenom arhitektu Hrvatska komora arhitekata i inženjera u graditeljstvu izdaje "**arhitektonsku iskaznicu**" i "**pečat**", koji su trajno vlasništvo Komore.
5. Ovlašteni arhitekt dobiva posredstvom Hrvatske komore arhitekata i inženjera u graditeljstvu policu osiguranja od profesionalne odgovornosti od odabranog osiguravatelja. Polica se izdaje za razdoblje od godinu dana i obnavlja svake godine. Premija osiguranja uračunata je u članarinu.
6. Ovlašteni arhitekt dužan je plaćati Hrvatskoj komori arhitekata i inženjera u graditeljstvu članarinu i ostala davanja koja utvrde tijela Komore i Razreda, osim u slučaju mirovanja članstva, te pri prestanku članstva u Komori podmiriti sve dospjele financijske obveze prema istima.

Obrazloženje

BOLF VANESA, dipl.ing.arh, podnijela je Zahtjev za upis u Imenik ovlaštenih arhitekata.

Odbor za upis u Imenik ovlaštenih arhitekata proveo je na sjednici održanoj 11.10.2007. godine postupak razmatranja dostavljenog potpunog Zahtjeva imenovane, te je temeljem članka 24. stavka 2. i članka 26. stavka 2. Zakona o Hrvatskoj komori arhitekata i inženjera u graditeljstvu ("Narodne novine", br. 47/98), a u svezi s člankom 5. stavkom 2. i člankom 20. Statuta Hrvatske komore arhitekata i inženjera u graditeljstvu ("Narodne novine", br. 147/05), donio Odluku i nacrt Rješenja o upisu imenovane u Imenik ovlaštenih arhitekata. Nacrt Rješenja dostavljen je na potpis predsjedniku Komore.

Ovlašteni arhitekt stekao je pravo na obavljanje poslova projektiranja i/ili stručnog nadzora građenja prema članku 49. Zakona o gradnji ("Narodne novine", br. 175/03 i 100/04) i članku 4. stavku 1. Statuta Hrvatske komore arhitekata i inženjera u graditeljstvu ("Narodne novine", br. 147/05), u svojstvu odgovorne osobe upisom u Imenik ovlaštenih arhitekata Hrvatske komore arhitekata i inženjera u graditeljstvu i to pravo mu traje dok traje polica osiguranja od profesionalne odgovornosti, odnosno do izricanja stegovne kazne iz članka 30. Zakona o Hrvatskoj komori arhitekata i inženjera u graditeljstvu ("Narodne novine", br. 47/98), a u svezi s člankom 4. stavkom 4. i 5. Statuta Hrvatske komore arhitekata i inženjera u graditeljstvu ("Narodne novine", br. 147/05).

Ovlašteni arhitekt, osim u slučaju mirovanja članstva, dobiva posredstvom Hrvatske komore arhitekata i inženjera u graditeljstvu policu osiguranja od profesionalne odgovornosti od odabranog osiguravatelja. Polica se izdaje za razdoblje od godinu dana i obnavlja svake godine. Premija osiguranja uračunata je u članarinu.

Upisom u Imenik ovlaštenih arhitekata imenovana je stekla pravo na "pečat" i "arhitektonsku iskaznicu" koje mu izdaje Hrvatska komora arhitekata i inženjera u graditeljstvu, a koji su trajno vlasništvo Komore temeljem članka 4. stavka 2. i 3. Statuta Hrvatske komore arhitekata i inženjera u graditeljstvu ("Narodne novine", br. 147/05).

Sva prethodno navedena prava obvezuju ovlaštenog arhitekata na redovno i uredno plaćanje članarine u skladu s člankom 31. Statuta Hrvatske komore arhitekata i inženjera u graditeljstvu ("Narodne novine", br. 147/05).


Ovlašteni arhitekt može poslove projektiranja i/ili stručnog nadzora građenja prema članku 51., 52., 53. i 55. Zakona o gradnji ("Narodne novine", br. 175/03 i 100/04) obavljati samostalno u vlastitom uredu, zajedničkom uredu, projektantskom društvu, odnosno u pravnoj osobi registriranoj za tu djelatnost.

Ovlašteni arhitekt dužan je u obavljanju poslova projektiranja i/ili stručnog nadzora građenja poštivati odredbe Zakona o gradnji i posebnih zakona, te osigurati da obavljanje poslova projektiranja i/ili stručnog nadzora bude u skladu s načelima i pravilima struke, koja treba poštivati ovlašteni arhitekt.

Na temelju svega prethodno navedenog, riješeno je kao u dispozitivu ovoga Rješenja.

Pouka o pravnom lijeku

Protiv ovog Rješenja žalba nije dopuštena, ali se može pokrenuti upravni spor podnošenjem tužbe Upravnom sudu Republike Hrvatske, u roku od 30 dana od primitka ovog Rješenja.

PREDSJEDNIK KOMORE

DAMIR DELAČ, dipl.ing.geod.

Dostaviti:

1. VANESA BOLF, 31000 OSIJEK, IVANA ZAJCA 37
2. U Zbirku isprava Komore
3. Pismohrana Komore

ZAVOD ZA PROSTORNO PLANIRANJE d.d. OSIJEK

Na temelju Članka 40. stavka 1. Zakona o prostornom uređenju i gradnji (NN br. 76/07, 38/09, 55/11, 90/11, 50/12), direktor Zavoda donosi

RJEŠENJE

O IMENOVANJU ODGOVORNOG VODITELJA NACRTA PRIJEDLOGA DOKUMENATA PROSTORNOG UREĐENJA

I

Imenuje se Vanesa Bolf, dipl.ing.arh. za Odgovornog voditelja Nacrta prijedloga I. ciljanih Izmjena i dopuna Prostornog plana uređenja Općine Lovas.

II

Ovo Rješenje stupa na snagu danom donošenja.

Osijek, 04. svibnja 2012.

ZAVOD ZA PROSTORNO PLANIRANJE
d. d.
O S I J E K
Vijenac Paje Kolarića 5a

Direktor:
Krunoslav Lipič, dipl.ing.arh.