

Zavod za prostorno planiranje
d.d.
Osijek, Vijenac Paje Kolarića 5a

**PREDSJEDNIK PREDSTAVNIČKOG
TIJELA:**

Pečat:

PROSTOR ZA OVJERU TIJELA NADLEŽNOG ZA DONOŠENJE PLANA

**IZMJENE I DOPUNE PROSTORNOG PLANA
UREĐENJA OPĆINE MARKUŠICA**

KNJIGA 2. Obvezni prilozi

Osijek, listopad 2011.

Nositelj izrade plana:	VUKOVARSKO-SRIJEMSKA ŽUPANIJA OPĆINA MARKUŠICA
Plan izradio:	ZAVOD ZA PROSTORNO PLANIRANJE d.d. Osijek, Vijenac Paje Kolarića 5a
Naziv prostornog plana:	IZMJENE I DOPUNE PROSTORNOG PLANA UREĐENJA OPĆINE MARKUŠICA
KNJIGA 2.:	Obvezni prilozi
Odgovorna osoba:	<hr/> Krunoslav Lipić, dipl.ing.arh.
Odgovorni voditelj:	<hr/> VANESA BOLF, dipl.ing.arh.
Stručni tim:	Vanesa Bolf, dipl.ing.arh. Krunoslav Lipić, dipl.ing.arh. Vlado Sudar, dipl.ing.građ. Stjepan Stakor, dipl.ing.kult.tehn. Ivica Bugarić, dipl.ing.građ. Ljubica Majcan-Korkutović, dipturiz. Stojan Stojković, dipl.iur. Dr.sc. Stipan Penavin, dipl.oecc.
Tehnička obrada:	Aleksandra Knežević, građ.teh.
Datum izrade:	Listopad, 2011. godine
Popis knjiga:	KNJIGA 1. – Tekstualni i grafički dio KNJIGA 2. – Obvezni prilozi

SURADNJA I KONZULTACIJE U IZRADI PLANA

Suradnja i konzultacije:	<ol style="list-style-type: none">1. Ministarstvo kulture, Uprava za zaštitu prirode, Zagreb2. Ministarstvo kulture, Uprava za zaštitu kulturne baštine, Konzervatorski odjel u Vukovaru3. Hrvatska agencija za poštu i elektroničke komunikacije, Zagreb4. Ministarstvo obrane, Uprava za materijalne resurse, Zagreb5. Ministarstvo poljoprivrede, ribarstva i ruralnog razvoja, Zagreb6. Vinkovački vodovod i kanalizacija d.o.o., Vinkovci7. Javna ustanova Zavod za prostorno uređenje Vukovarsko-srijemske županije, Vinkovci8. Općina Markušica
--------------------------	---

KNJIGA 2. – Obvezni prilozi**S A D R Ž A J**

0. OPĆI DIO	1
1. Naslovna stranica	1
2. Potpisni list	2
3. Suradnja i konzultacije u izradi Plana	3
4. Sadržaj	4
III. OBVEZNI PRILOZI	1
A) OBRAZLOŽENJE IZMJENA I DOPUNA PROSTORNOG PLANA UREĐENJA OPĆINE MARKUŠICA	1
1. OBRAZLOŽENJE IZMJENA I DOPUNA	1
2. IZMJENE I DOPUNE TEKSTUALNOG DIJELA PLANA	3
B) STRUČNE PODLOGE NA KOJIMA SE TEMELJI PROSTORNO PLANSKA RJEŠENJA	13
C) POPIS SEKTORSKIH DOKUMENATA I PROPISA KOJE JE BILO POTREBNO POŠTIVATI U IZRADI PLANA	18
D) ZAHTJEVI I MIŠLJENJA IZ ČLANKA 79. I ČLANKA 94. ZAKONA O PROSTORNOM UREĐENJU I GRADNJI	20
1. ZAHTJEVI IZ ČLANKA 79. ZAKONA O PROSTORNOM UREĐENJU I GRADNJI	20
2. MIŠLJENJA IZ ČLANKA 94. ZAKONA O PROSTORNOM UREĐENJU I GRADNJI	39
E) IZVJEŠĆE O PRETHODNOJ I JAVNOJ RASPRAVI	62
1. IZVJEŠĆE O PRETHODNOJ RASPRAVI	62
2. IZVJEŠĆE O JAVNOJ RASPRAVI	115
F) EVIDENCIJA POSTUPKA IZRADE I DONOŠENJA PROSTORNOG PLANA	177
G) SAŽETAK ZA JAVNOST	187

IV. DOKUMENTACIJA

1. Izvadak iz sudskog registra	1
2. Suglasnost za upis u sudski registar nadležnog Ministarstva	4
3. Rješenje kojim se daje suglasnost za obavljanje svih stručnih poslova prostornog uređenja	5
4. Rješenje o upisu u Imenik ovlaštenih arhitekata Hrvatske komore arhitekata i inženjera u graditeljstvu	7
5. Rješenje o imenovanju odgovornog voditelja Nacrta prostornog Plana	11

III. OBVEZNI PRILOZI

A) OBRAZLOŽENJE IZMJENA I DOPUNA PROSTORNOG PLANA UREĐENJA OPĆINE MARKUŠICA

1. OBRAZLOŽENJE IZMJENA I DOPUNA

Općina Markušica donijela je odluku o izradi Izmjena i dopuna Prostornog plana uređenja (PPUO) Markušica ("Službeni vjesnik" Vukovarsko-srijemske županije, broj 12/2010).

Izmjene i dopune PPUO Markušica obuhvaćaju tekstualni i grafički dio.

U odnosu na važeći PPUO Markušica napravljene su Izmjene i dopune koje su prikazane na kartografskom prikazu "0.1. Pregledna karta Izmjena i dopuna" (prikazane Izmjene i dopune broj 1.-3.).

Izmjena i dopuna broj 1.

Ova Izmjena i dopuna odnosi se na određivanje lokacije, odnosno formiranje izdvojenog građevinskog područja Bioindustrije-Centra za gospodarenje životinjskim nusproizvodima površine 1,71 ha, gospodarske namjene. Predmetni zahvat ne nalazi se u III. zoni sanitarne zaštite izvorišta "Ostrovo".

Izmjena i dopuna broj 2.

Ova Izmjena i dopuna odnosi se na određivanje obuhvata Urbanističkog plana uređenja izdvojenog građevinskog područja Bioindustrije-Centra za gospodarenje životinjskim nusproizvodima sukladno Zakonu o prostornom uređenju i gradnji, a čija površina iznosi cca 2,06 ha.

Izmjena i dopuna broj 3.

Ova Izmjena i dopuna odnosi se na određivanje lokacije gospodarske namjene za gospodarenje otpadom na dijelu prostora nekadašnje zone gospodarske namjene-kafilerija", a površine je cca 1,48 ha.

Izmjena i dopuna broj 4.

Ova Izmjena i dopuna odnosi se na usklađivanje s Izmjenama i dopunama PPVSŽ iz 2007. godine, a odnosi se na vodnogospodarski sustav.

Izmjena i dopuna broj 5.

Ova Izmjena i dopuna odnosi se na usklađivanje s Izmjenama i dopunama PPVSŽ iz 2007. godine, a odnosi se na obnovljive izvore energije.

Izmjena i dopuna broj 6.

Ova Izmjena i dopuna odnosi se na usklađivanje Odredbi PPUO Markušica s Odredbama Izmjena i dopuna PPVSŽ iz 2007. godine.

Izmjena i dopuna broj 7.

Ova Izmjena i dopuna odnosi se na usklađivanje s Izmjenama i dopunama PPVSŽ iz 2009. godine, a odnosi se na pokretnu mrežu elektroničkih komunikacija.

Izmjena i dopuna broj 8.

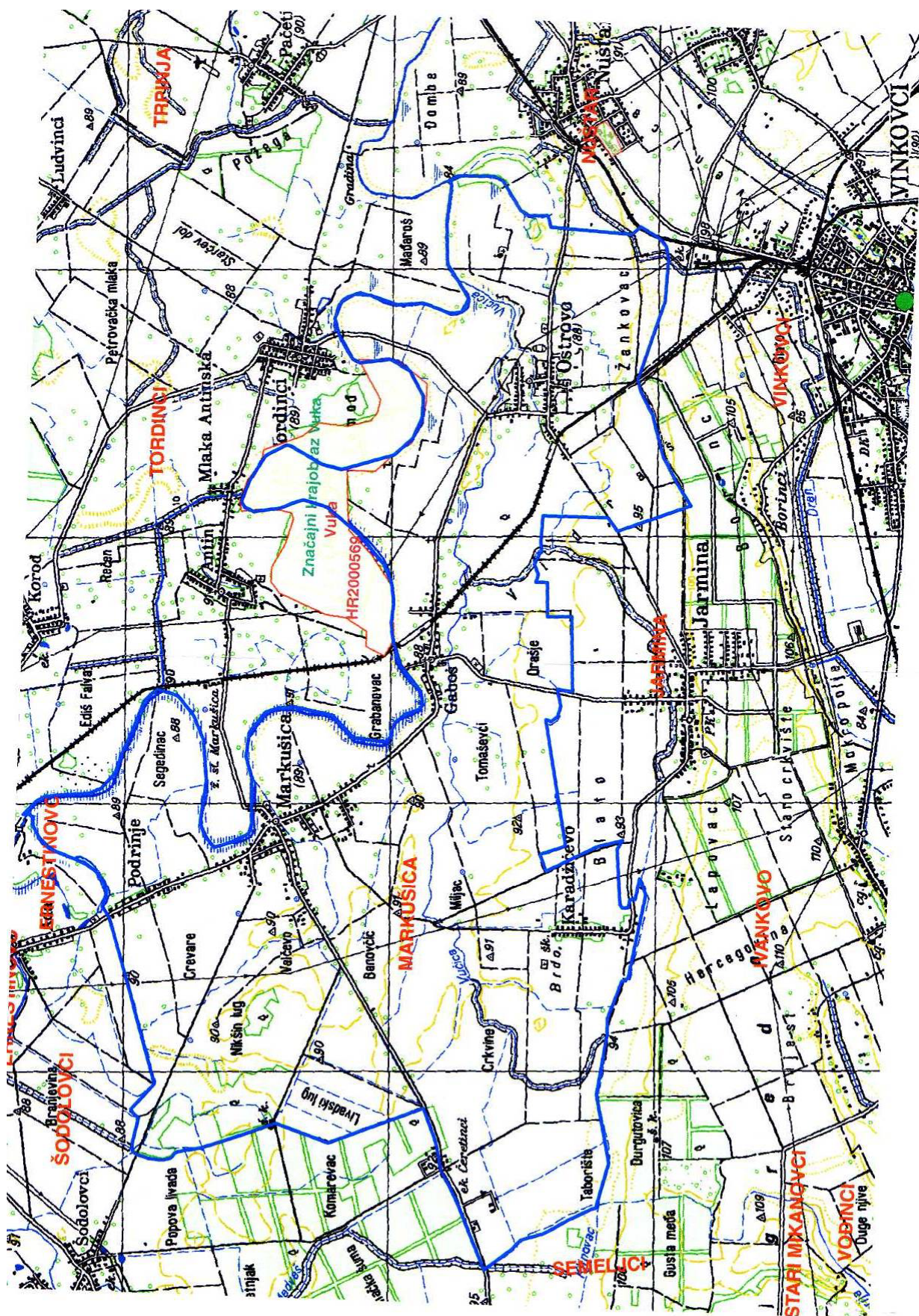
Ova Izmjena i dopuna odnosi se na usklađivanje sa zahtjevima Ministarstva kulture, Uprave za zaštitu prirode koja je na području Općine Markušica utvrdila područje ekološke mreže važna za divlje svojite i stanišne tipove pod nazivom Vuka HR2000569, te mjere zaštite za ekološku mrežu i stanišne tipove.

2. IZMJENE I DOPUNE TEKSTUALNOG DIJELA PLANA

Tekstualni dio PPUO Markušica mijenja se i dopunjava na sljedeći način:

- Na stranici 12., u poglavlju: "1.1.1. Osnovni podaci o stanju u prostoru", u podnaslovu: "1.1.1.6. Zaštićeni dijelovi prirode i kulturna dobra", u točki: "a) Zaštićeni dijelovi prirode" dodaje se pasus 2. koji glasi:

"Na području Općine Markušica nalazi se područje ekološke mreže važno za divlje svojte i stanišne tipove pod nazivom Vuka HR2000569."



- Na stranici 13., u poglavlju: "1.1.1. Osnovni podaci o stanju u prostoru", u podnaslovu: "1.1.1.6. Zaštićeni dijelovi prirode i kulturna dobra", u točki: b) Kulturna dobra popis "Registriranih kulturnih dobara" i "Preventivno zaštićenih kulturnih dobara" mijenja se i glasi:

"Registrirana kulturna dobra;

Sakralna

Markušica-Parohijska crkva Silaska sv. Duha (nepokretno),
Markušica-Inventar parohijske crkve sv. Duha; reg. oznaka Z-2515 (pokretno),

Etnološka

Ostrovo-Tradicijaska kuća i okućnica, Kolodvorska 30, reg. oznaka Z-4713 (nepokretno),

Preventivno zaštićena kulturna dobra

Sakralna

Gaboš-Parohijska crkva Rođenja Presvete Bogorodice (nepokretno-sakralno)
Ostrovo-Parohijska crkva sv. Jovana Preteče (nepokretno-sakralno)
Ostrovo-Ikonostas iz parohijske crkve sv. Jovana Krstitelja; reg. oznaka P-3178 (pokretno-sakralno)."

- Na stranici 28., u poglavlju: "1.1.2.6. Prometni infrastrukturni sustav", naslov: "d) Telekomunikacije i RTV sustav veza" zamjenjuje se novim koji glasi: "d) Elektroničke komunikacije i RTV sustav veza"

- Na stranici 28., u poglavlju: "1.1.2.6. Prometni infrastrukturni sustav", u podnaslovu: "Nepokretna mreža", pasusi 1. i 2., brišu se.

- Na stranici 30., u poglavlju: "1.1.2.6. Prometni infrastrukturni sustav", u podnaslovu: "Nepokretna mreža", pasus 12., mijenja se i glasi:

"U elektroničko komunikacijskoj mreži Općine Markušica upotrebljavaju se sljedeći prijenosni mediji:

- optički kabeli,
- koaksijalni kabeli,
- klasični kabeli."

- Na stranici 30., u poglavlju: "1.1.2.6. Prometni infrastrukturni sustav", tekst ispod podnaslova: "Pokretna mreža" mijenja se i glasi:

"Na području Općine Markušica, u naselju Markušica izgrađen je samostojeći antenski stup."

- Na stranici 46., u poglavlju: "1.1.3. Planski pokazatelji i obveze iz dokumenata prostornog uređenja šireg područja i ocjena postojećih prostornih planova", u naslovu: "h) Vodnogospodarstvo", ispod podnaslova: "Vodoopskrba", pasus 2., se mijenja i glasi:

"Prostornim planom Vukovarsko-srijemske županije (Izmjene i dopune iz 2007. godine) planira se povezivanje postojećih lokalnih vodoopskrbnih sustava izgradnjom magistralnih cjevovoda na pravcima:

- Podrinje-Markušica-Gaboš-Ostrovo-Tordinci
- Gaboš-Jarmina-Karadžićevo

- Na stranici 47., u poglavlju: "1.1.3. Planski pokazatelji i obveze iz dokumenata prostornog uređenja šireg područja i ocjena postojećih prostornih planova", u naslovu: h) Vodnogospodarstvo", ispod podnaslova: "Odvodnja", pasus 2., se mijenja i glasi:

"Županijskim planom (Izmjene i dopune iz 2007. godine) uz svako naselje Općine Markušica, osim naselja Podrinje, utvrđena je lokacija uređaja za pročišćavanje."

- Na stranici 68. u poglavlju: "3. Plan prostornog uređenja", u podnaslovu: "3.2.1. Iskaz prostornih pokazatelja za namjenu", tablica broj 34. mijenja se i glasi:

Tablica br. 34.

Red. broj	OPĆINA MARKUŠICA	OZNAKA	UKUPNO ha	% OD POVRŠINA OPĆINE	stan/ha ha/stan*
1.0.	ISKAZ PROSTORNIH POKAZATELJA ZA NAMJENU POVRŠINA				
1.1.	Građevinska područja ukupno	GP	501,46	6,75	7,4
1.1.1.	Građevinska područja naselja ukupno		498,27	6,74	7,41
	Izgrađeni dio GP ukupno		349,36		
	- obalni		-		
	- otočni		-		
	- kontinentalno-granično		349,36		
	- ostalo		-		
1.1.2.	Izdvojeno građevinsko područje Bioindustrije-Centra za gospodarenje životinjskim nusproizvodima		1,71	0,02	
1.1.3.	Izdvojeno građevinsko područje gospodarske namjene za gospodarenje otpadom		1,48	0,02	
1.2.	Izgrađene strukture van građevinskog područja ukupno	I E H K T R	- - - - - -		

1.3.	Poljoprivredne površine - obradive	ukupno	P P1 P2 P3	5842,72 2028,14 3814,58 -	78,65 27,30 51,35	1,57*
1.4.	Šume isključivo osnovne namjene - gospodarske - zaštitne - posebne namjene - ostale šume i šumske površine	ukupno	Š Š1 Š2 Š3 Š4	354,87 274,20 - 80,67 -	4,78 3,69 - 1,09	0,1*
1.5.	Ostalo poljoprivredno tlo, šume i zemljište	šumsko ukupno	PŠ	649,24	8,74	0,17*
1.6.	Vodne površine - vodotoci - ostale vodne površine - akumulacije - retencije - ribnjaci	ukupno	V VP	20,99 11,73 9,26 - - -	0,27 0,16 0,11	0,01*
1.7.	Ostale površine Promet Grobља	ukupno	G	80,47 77,78 2,69	1,08 1,05 0,03	0,02*
Općina		ukupno		7428,73	100	0,5

Izvor podataka: ZPO-OSIJEK

- Na stranici 70. u poglavlju: "3. Plan prostornog uređenja", u podnaslovu: "3.2.1.2. Građevinska područja", naslov: "Gospodarska zona Kafilerije" i tekst ispod naslova se brišu te se dodaju novi naslovi i pripadajući tekst koji glase:

"Izdvojeno građevinsko područje gospodarske namjene za gospodarenje otpadom"

Izdvojeno građevinsko područje gospodarske namjene za gospodarenje otpadom planirano je na dijelu k.č.br. 1251 k.o. Markušica, ukupne površine 1,48 ha. Na prostoru izdvojenog građevinskog područja gospodarske namjene za gospodarenje otpadom moguća je gradnja građevina koje su u funkciji reciklažnog dvorišta građevinskog otpada i reciklažnog dvorišta za odvojeno prikupljanje otpada u gospodarenju komunalnim otpadom.

"Izdvojeno građevinsko područje Bioindustrije-Centra za gospodarenje životinjskim nusproizvodima"

Izdvojeno građevinsko područje Bioindustrije-Centra za gospodarenje životinjskim nusproizvodima planirano je na dijelovima k.č.br. 337, 338, 339, 340 i 341 k.o. Ostrovo, ukupne površine 1,71 ha te je dozvoljena gradnja proizvodnih, poslovnih i skladišnih građevina kao i postrojenja za proizvodnju električne i/ili toplinske energije koje kao resurs koriste obnovljive izvore energije, te pratećih

građevina za potrebe Bioindustrije-Centra za gospodarenje životinjskim nusproizvodima."

- Na stranici 71., u poglavlju: "3. Plan prostornog uređenja", u podnaslovu: "3.2.1.3. Poljoprivredne površine" u pasusu 6., brojevi: "2029,84" i "27,32" zamjenjuju se brojevima: "2028,14" i "27,30"; u pasusu 7. brojevi: "3810,41" i "51,29" zamjenjuju se brojevima: "3814,58" i "51,35", te u pasusu 8. broj: "27,32" zamjenjuje se brojem: "27,30".

- Na stranici 73., u poglavlju: "3.4. Prikaz gospodarskih i društvenih djelatnosti, u podnaslovu: "3.4.1.1. Proizvodne i uslužne djelatnosti", pasus 5. mijenja se i glasi:

"Prema poznatim zahtjevima investitora-poduzetnika, planira se osigurati prostor za 3 poduzetničke zone i to:

1. k.o. Makrušica-k.č.br. 1283/2 za lociranje skladištenja i prerade žitarica,
2. k.o. Ostrovo-dio k.č.br. 337, 338, 339, 340. i 341., Bioindustrija-Centar za gospodarenje životinjskim nusporizvodima,
3. k.o. Gaboš-k.č.br. 219/3 za lociranje skladištenja, prerade žitarica i proizvodnju stočne hrane.

- Na stranici 82., u poglavlju: "3.7.4. Zaštićena i vrijedna područja", u podnaslovu: "3.7.4.2. Smjernice, uvjeti i mjere zaštite prirode" dodaju se pasusi 2., 3. i tablica te glase:

Unutar obuhvata Plana nalazi se područje ekološke mreže, važno za divlje svojte i stanišne tipove, pod nazivom Vuka HR 2000569 sukladno Uredbi o proglašenju ekološke mreže ("NN" br. 109/07).

Između mjera zaštite prirode i smjernica za mjere zaštite ekološke mreže bitno je:

- štiti područja prekrivena autohtonom vegetacijom,
- očuvati povoljni omjer između travnjaka i šikare uz sprječavanje zaraštanja travnjaka,
- gospodariti travnjacima putem ispaše i režimom košnje, prilagođenim stanišnom tipu, uz prihvatljivo korištenje sredstava za zaštitu bilje i mineralnih gnojiva,
- gospodarenje šumama provoditi sukladno načelima certifikacije šuma,
- očuvati postojeće šume, zaštititi ih od prenamjene i krčenja, očuvati šumske čestine (livade, pašnjaci) i šumske rubove,
- u svim šumama osigurati stalan postotak zrelih, starih i suhих (stojećih i oborenih) stabala, osobito stabala s dupljama,
- u gospodarenju šumama osigurati prikladnu brigu za očuvanje ugroženih i rijetkih divljih svojti te sustavno praćenje njihova stanja (monitoring),
- štiti elemente krajobraza u krajobrazno vrijednim područjima,
- uređenje postojećih i širenje građevinskih područja planirati na način da se očuvaju postojeće krajobrazne vrijednosti,
- pri oblikovanju građevina (posebice onih koje se mogu graditi izvan naselja) treba koristiti materijale i boje prilagođene prirodnim obilježjima okolnog prostora i tradicionalnoj arhitekturi,

- osigurati povoljnu količinu vode u vodenim i močvarnim staništima koja je nužna za opstanak staništa i njihovih značajnih bioloških vrsta i očuvati povezanost vodnog toka,
- izbjegavati regulaciju vodotoka i promjene vodnog režima vodenih i močvarnih staništa ukoliko to nije potrebno za zaštitu života ljudi i naselja,
- u zaštiti od štetnog djelovanja voda dati prednost korištenju prirodnih retencija i vodotoka kao prostora za zadržavanje poplavnih voda odnosno njihovu odvodnju.

MJERE ZAŠTITE

broj	Smjernice za mjere zaštite za područje ekološke mreže
30	Osigurati poticaje za očuvanje biološke raznolikosti (POP)
	Smjernice za mjere zaštite u svrhu očuvanja stanišnih tipova, propisanih Pravilnikom o vrstama stanišnih tipova, karti staništa, ugroženim i rijetkim stanišnim tipovima te o mjerama za očuvanje stanišnih tipova
1000	A. Površinske kopnene vode i močvarna staništa
100	Očuvati vodena i močvarna staništa u što prirodnijem stanju, a prema potrebi izvršiti revitalizaciju
101	Osigurati povoljnu količinu vode u vodenim i močvarnim staništima koja je nužna za opstanak staništa i njihovih značajnih bioloških vrsta
102	Očuvati povoljna fizikalno-kemijska svojstva vode ili ih poboljšati, ukoliko su nepovoljna za opstanak staništa i njihovih značajnih bioloških vrsta
103	Održavati povoljni režim voda za očuvanje močvarnih staništa
104	Očuvati povoljni sastav mineralnih i hranjivih tvari u vodi i tlu močvarnih staništa
105	Očuvati raznolikost staništa na vodotocima (neutvrđene obale, sprudovi, brzaci, slapovi i dr.) i povoljnu dinamiku voda (meandriranje, prenošenje i odlaganje nanosa, povremeno prirodno poplavljanje rukavaca i dr.)
106	Očuvati povezanost vodnoga toka
107	Očuvati biološke vrste značajne za stanišni tip; ne unositi strane (alohtone) vrste i genetski modificirane organizme
109	Izbjegavati regulaciju vodotoka i promjene vodnog režima vodenih i močvarnih staništa ukoliko to nije neophodno za zaštitu života ljudi i naselja
4000	E. Šume
121	Gospodarenje šumama provoditi sukladno načelima certifikacije šuma
122	Prilikom dovršnoga sijeka većih šumskih površina, gdje god je to moguće i prikladno, ostavljati manje neposječene površine
123	U gospodarenju šumama očuvati u najvećoj mjeri šumske čestine (livade, pašnjaci i dr.) i šumske rubove
126	Očuvati biološke vrste značajne za stanišni tip; ne unositi strane (alohtone) vrste i genetski modificirane organizme
128	U gospodarenju šumama osigurati prikladnu brigu za očuvanje ugroženih i rijetkih divljih svojiti te sustavno praćenje njihova stanja (monitoring)

- Na stranici 83., mijenja se naziv naslova: "3.8.1.4. Telekomunikacije", te glasi:
"3.8.1.4. Elektroničke komunikacije"
- Na stranici 83., u naslovu: "3.8.1.4. Telekomunikacije", tekst ispod podnaslova: "Nepokretna mreža", mijenja se i glasi:

"Plan razvoja nepokretne mreže elektroničkih komunikacija na području Općine Markušica obuhvaća sljedeće:

- izgradnja trase elektroničko komunikacijskog voda (optički kabel) Ada-Podrinje-Markušica-Gaboš-Jarmina,
- izgradnja trase elektroničko komunikacijskog voda (optički kabel) Jarmina-Karadžičevo,
- izgradnja trase elektroničko komunikacijskog voda (klasični kabel) Ada-Podrinje-Markušica".

- Na stranici 84., mijenja se tekst podnaslova: "Pokretna mreža" te glasi:

"Elektronička komunikacijska infrastruktura i povezana oprema prema načinu postavljanja dijeli se na elektroničku komunikacijsku infrastrukturu i povezanu opremu na postojećim građevinama (antenski prihvat) i elektroničku komunikacijsku infrastrukturu i povezanu opremu sa samostojećim antenskim stupovima.

Samostojeći antenski stupovi za postavljanje elektroničke komunikacijske infrastrukture i povezane opreme po konstrukciji izvode se kao rešetkasti antenski stupovi i štapni stupovi.

Raspored samostojećih antenskih stupova prikazan je na kartografskom prikazu broj 1A. Pošta i elektroničke komunikacije na sljedeći način:

- područja za smještaj samostojećeg antenskog stupa radijusa do 1.500 m sa središtima u naseljima Markušica i Gaboš,
- područja za smještaj samostojećeg antenskog stupa radijusa do 1.500 m sa središtima u naseljima Antin/Mlaka Antinska i Tordinci (Općina Tordinci),
- područje za smještaj samostojećeg antenskog stupa radijusa do 1.500 m sa središtem u naselju Šodolovci (Osječko-baranjska županija).

Unutar područja za smještaj samostojećeg antenskog stupa uvjetuje se gradnja samostojećeg antenskog stupa takvih karakteristika da može prihvatiti više operatora, a prema projektu koji je potvrđen rješenjem Ministarstva zaštite okoliša, prostornog uređenja i graditeljstva.

Iznimno od prethodnog pasusa u izdvojenim građevinskim područjima ugostiteljsko-turističke odnosno športsko-rekreacijske namjene, nije dozvoljena izgradnja rešetkastih antenskih stupova već samo štapnih stupova visine do 30m. Ukoliko je unutar područja za smještaj samostojećeg antenskog stupa već izgrađen samostojeći antenski stup/stupovi, tada je moguća izgradnja još samo jednog dodatnog zajedničkog stupa za ostale operatore/operatora.

Nije dozvoljeno postavljanje samostojećih antenskih stupova unutar zaštitnog pojasa državnih cesta kao ni unutar koridora planiranih državnih cesta odnosno željeznica.

Dopušteno je postavljanje elektroničke komunikacijske infrastrukture i povezane opreme na postojećim građevinama u suglasju s ishođenim posebnim uvjetima pravnih osoba s javnim ovlastima po posebnim propisima.

Ovim Planom se predviđa korištenje GSM tehnologije javnih pokretnih komunikacija, te sve ostale sustave sljedećih generacija tj. novih tehnologija."

- Na stranici 86. prije podpoglavlja: "3.8.3. Vodnogospodarski sustav", dodaje se novi naslov i tekst ispod naslova, te glase:

"3.8.2.3. Obnovljivi izvori energije

Planom se omogućava planiranje i izgradnja postrojenja za proizvodnju električne energije i/ili toplinske energije (elektrana i sl.) koje kao resurs koriste obnovljive izvore energije (vjetar, sunce, biomasa i sl.) uz obvezu smještaja izvan područja: zaštićene prirode, zaštićenih krajolika, zaštićenih područja graditeljske baštine i arheoloških lokaliteta te drugih područja za koje uvjete korištenja i uređenja prostora određuju državne ustanove i ustanove s javnim ovlastima.

Proizvedena električna energija može se koristiti za vlastite elektroenergetske potrebe, a višak ili ukupna proizvedena električna energija bi se predavala u elektrodistribucijski sustav. Za omogućavanje preuzimanja viška ili ukupne proizvedene električne energije u distribucijski sustav nužno je omogućiti izgradnju potrebnih elektroenergetskih postrojenja, a to su: rasklopna postrojenja 10(20) kV i/ili TS 10(20)/0,4 kV i potrebnih priključnih KB 10(20) kV i KB 0,4 kV.

Postrojenja za proizvodnju električne energije i/ili toplinske energije koja kao resurs koriste obnovljive izvore energije mogu se graditi izvan granica građevinskih područja, u izdvojenim građevinskim područjima i unutar granica građevinskog područja naselja.

Postrojenja za proizvodnju električne energije i/ili toplinske energije koja kao resurs koriste biogorivo, krute mase, bioplin i sl., mogu se graditi izvan granica građevinskih područja samo u sklopu namjena koja su dozvoljena izvan granica građevinskih područja kao npr. farme, proizvodno poljoprivredno-gospodarski pogoni i sl..

U izdvojenim građevinskim područjima gospodarske namjene (proizvodna, poslovna i poljoprivredna) mogu se kao resursi koristiti svi obnovljivi izvori energije, dok se u izdvojenim građevinskim područjima drugih namjena (ugostiteljsko-turističke, športsko-rekreacijske i dr.) kao resurs može se koristiti samo obnovljivi izvor energije kao što je sunce i vjetar.

Unutar granica građevinskih područja naselja postrojenja za proizvodnju električne energije i/ili toplinske energije koje kao resurs koriste obnovljive izvore energije sunce (solarni kolektori) mogu se graditi na građevnim česticama neovisno o namjeni (osim prometnih i javnih zelenih površina) sukladno posebnim propisima.

Postrojenja za proizvodnju električne energije i/ili toplinske energije (elektrana i sl.) koje kao resurs koriste obnovljive izvore energije koji mogu imati nepovoljan utjecaj na okoliš unutar granica građevinskog područja naselja mogu se graditi:

- u gospodarskim zonama pod uvjetom da udaljenost građevine postrojenja za proizvodnju električne energije i/ili toplinske energije od regulacijske linije i dvorišnih međa iznosi minimalno 5 m,

- na građevnoj čestici proizvodne namjene pod uvjetom da je udaljenost građevine postrojenja za proizvodnju električne energije i/ili toplinske energije od regulacijske linije je minimalno 10m, a od dvorišnih međa je minimalno 5m, (osim kada graniči sa građevnom česticom stambene te javne i društvene namjene udaljenost od dvorišne međe je minimalno 10m),
- na građevnoj čestici obiteljske stambene građevine pod uvjetom:
 - da ima izgrađenu ili se planira gradnja građevine za smještaj životinja do maksimalno 50 uvjetnih grla, (ako postrojenje koristi kao jedan od resursa fekalije i/ili ostatke životinja)
 - udaljenost građevine postrojenja za proizvodnju električne energije i/ili toplinske energije od regulacijske linije je minimalno 50m, a od dvorišnih međa je minimalno 5m,
 - da proizvedenu električnu energiju i/ili toplinsku energiju većim dijelom koristi za vlastite potrebe, a manji dio za daljnju distribuciju u elektroenergetski sustav."
- Na stranici 87., u poglavlju: "3.8. Razvoj infrastrukturnih sustava", u naslovu: "3.8.3.2. Odvodnja otpadnih voda", pasus 6., mijenja se i glasi:

"Prema postavkama Županijskog prostornog plana (Izmjene i dopune iz 2007. godine) na području Općine Markušica, uređaji za pročišćavanje planirani su pored naselja: Markušica, Gaboš, Ostrovo i Karadžičevo."
- Na stranici 90., u poglavlju: "3.9. Postupanje s otpadom" dodaje se pasus 11., koji glasi:

"Na području Općine Markušica formirano je na dijelu k.č.br. 1251 k.o. Markušica izdvojeno građevinsko područje gospodarske namjene za gospodarenje otpadom unutar kojeg je moguće gospodarenje građevinskim otpadom na stacionarnim i pokretnim uređajima za oporabu i formiranje reciklažnog dvorišta za odvojeno prikupljanje otpada u gospodarenju komunalnim otpadom te je dozvoljeno opremanje potrebnim infrastrukturnim priključcima."

B) STRUČNE PODLOGE NA KOJIMA SE TEMELJI PROSTORNO PLANSKA RJEŠENJA

- Ministarstvo kulture, Uprava za zaštitu prirode, Ekološka mreža



Šifra i naziv područja: [HR2000569](#) , Vuka

Ciljevi očuvanja

Stanišni tipovi

[NKS šifra](#) [NATURA šifra](#) [stanišni tip](#)

E.3.1.2.	9160	Šuma hrasta lužnjaka i običnog graba (subasocijacija s bukvom)
E.2.1.	91F0	Poplavne šume crne joha i poljskog jasena
C.2.2.		Vlažne livade Srednje Europe
		Vodena i močvarna staništa

Mjere zaštite

30; 100 - 107; 109; 115 - 119; 121; 122; 126; 128

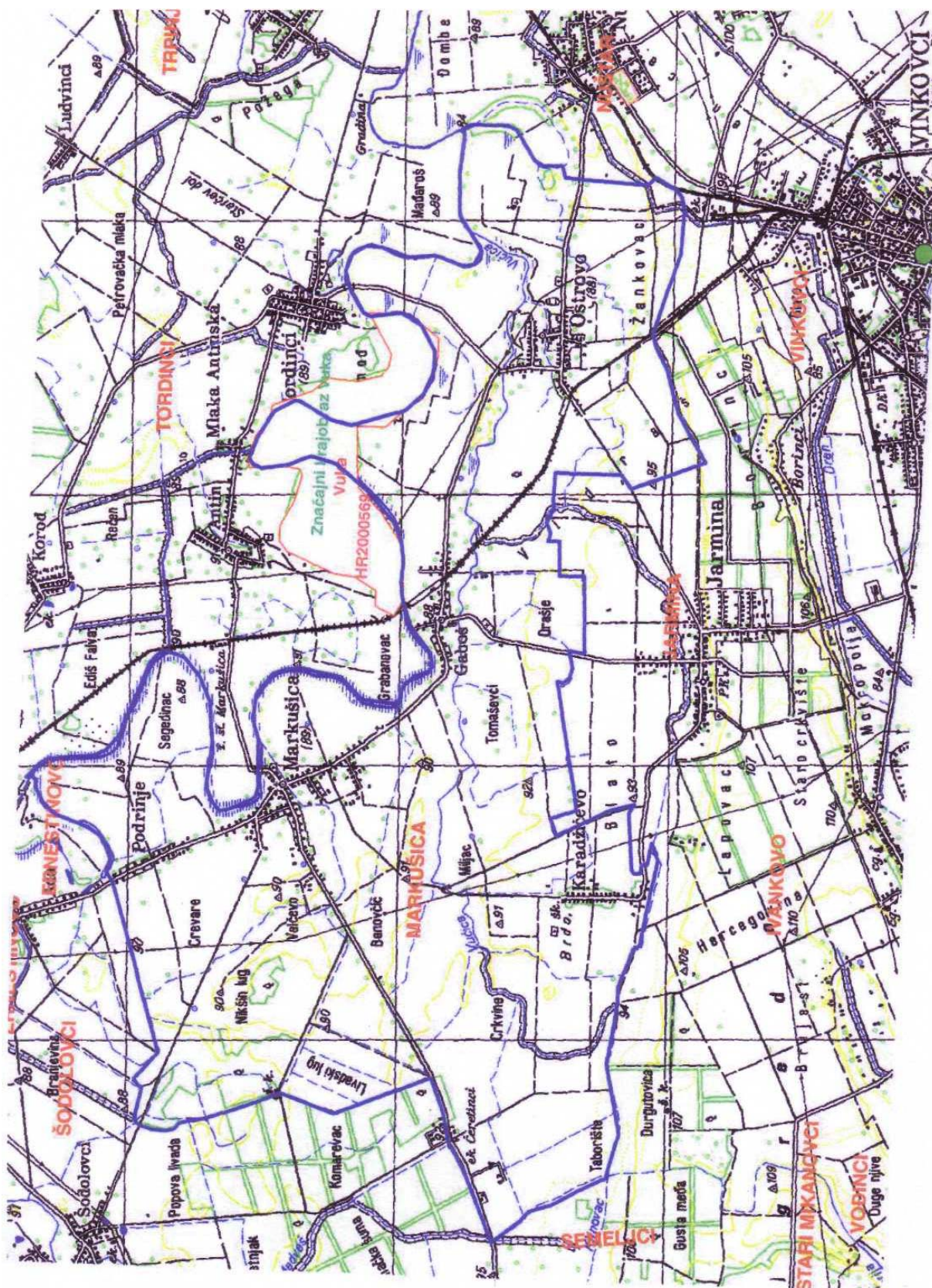
Svaki broj označava mjeru ili skup mjera zaštite koje je potrebno provoditi na ovom području ekološke mreže, kako bi se postigao ili održao povoljan statusa zaštite vrsta i stanišnih tipova (ciljeva očuvanja).

Prilog 1.3.

Smjernice za mjere zaštite za područja ekološke mreže	
broj	
1	Osigurati poticaje šaranskim ribnjacima za očuvanje ornitološke vrijednosti
2	U pravilu zadržati razinu vode potrebnu za biološki minimum i očuvati stanište
3	Provoditi mjere očuvanja biološke raznolikosti u šumama (P)
4	Pažljivo provoditi melioraciju
5	Pažljivo provoditi regulaciju vodotoka
6	Revitalizirati vlažna staništa uz rijeke
7	Regulirati lov i sprječavati krivolov
8	Ograničiti širenje područja pod intenzivnim poljodjelstvom
9	Osigurati poticaje za tradicionalno poljodjelstvo i stočarstvo
10	Osigurati pročišćavanje otpadnih voda
11	Pažljivo provoditi turističko rekreativne aktivnosti
12	Restaurirati vlažne travnjake
13	Prilagoditi rad HE zbog ubalažavanja velikih dnevnih kolebanja vodostaja
14	Restaurirati stepske travnjake i reintroducirati stepske vrste
15	Održavati pašnjake
16	Očuvati seoske mozaične krajobrazne
17	Moguće je provoditi šumske zahvate uključujući i sanitarnu sječu uz posebno dopuštenje Ministarstva zaduženog za zaštitu prirode
18	Sprječavati zaraštavanje travnjaka
19	Osigurati poticaje za načine košnje koji ne ugrožavaju kosce (<i>Crex crex</i>)
20	Zabrana penjanja na liticama na kojima se gnijezde značajne vrste
21	Zaštititi područje temeljem Zakona o zaštiti prirode
22	Kontrolirati ili ograničiti gradnju objekata i lučica na muljevitim i pjeskovitim morskim obalama
23	Sprječavati nasipavanje i betonizaciju obala
24	Osigurati poticaje solanama za očuvanje ornitološke vrijednosti
25	Ograničiti sidrenje
26	Svrshodna i opravdana prenamjena zemljišta
27	Pažljivo planirati izgradnju visokih objekata (osobito dalekovoda i vjetroelektrana)
28	Prilagoditi ribolov i sprječavati prelov ribe
29	Određiti kapacitet posjećivanja područja
30	Osigurati poticaje za očuvanje biološke raznolikosti (POP)
31	Regulirati akvakulturu
32	Regulirati ribolov povlačnim ribolovnim alatima
33	Zaštititi područje u kategoriji posebnog rezervata
	Smjernice za mjere zaštite u svrhu očuvanja stanišnih tipova, propisanih Pravilnikom o vrstama stanišnih tipova, karti staništa, ugroženim i rijetkim stanišnim tipovima te o mjerama za očuvanje stanišnih tipova
1000	A. Površinske kopnene vode i močvarna staništa

100	Očuvati vodena i močvarna staništa u što prirodnijem stanju, a prema potrebi izvršiti revitalizaciju
101	Osigurati povoljnu količinu vode u vodenim i močvarnim staništima koja je nužna za opstanak staništa i njihovih značajnih bioloških vrsta
102	Očuvati povoljna fizikalno-kemijska svojstva vode ili ih poboljšati, ukoliko su nepovoljna za opstanak staništa i njihovih značajnih bioloških vrsta
103	Održavati povoljni režim voda za očuvanje močvarnih staništa
104	Očuvati povoljni sastav mineralnih i hranjivih tvari u vodi i tlu močvarnih staništa
105	Očuvati raznolikost staništa na vodotocima (neutvrđene obale, sprudovi, brzaci, slapovi i dr.) i povoljnu dinamiku voda (meandriranje, prenošenje i odlaganje nanosa, povremeno prirodno poplavlivanje rukavaca i dr.)
106	Očuvati povezanost vodnoga toka
107	Očuvati biološke vrste značajne za stanišni tip; ne unositi strane (alohtone) vrste i genetski modificirane organizme
108	Sprječavati zaraštavanje preostalih malih močvarnih staništa u priobalju
109	Izbjegavati regulaciju vodotoka i promjene vodnog režima vodenih i močvarnih staništa ukoliko to nije neophodno za zaštitu života ljudi i naselja
110	U zaštiti od štetnog djelovanja voda dati prednost korištenju prirodnih retencija i vodotoka kao prostora za zadržavanje poplavnih voda odnosno njihovu odvodnju
111	Vađenje šljunka provoditi na povišenim terasama ili u neaktivnom poplavnom području a izbjegavati vađenje šljunka u aktivnim riječnim koritima i poplavnim ravninama
112	Ne iskorištavati sedimente iz riječnih sprudova
2000	B. Neobrasle i slabo obrasle kopnene površine
113	Očuvati povoljnu strukturu i konfiguraciju te dopustiti prirodne procese, uključujući eroziju
114	Očuvati biološke vrste značajne za stanišni tip; ne unositi strane (alohtone) vrste i genetski modificirane organizme
3000	C-D. Travnjaci, cretovi, visoke zeleni i šikare
115	Gospodariti travnjacima putem ispaše i režimom košnje, prilagođenim stanišnom tipu, uz prihvatljivo korištenje sredstava za zaštitu bilja i mineralnih gnojiva
116	Očuvati biološke vrste značajne za stanišni tip; ne unositi strane (alohtone) vrste i genetski modificirane organizme
117	Očuvati povoljni omjer između travnjaka i šikare, uključujući i sprječavanje procesa sukcesije (sprječavanje zaraštavanja travnjaka i cretova i dr.)
118	Očuvati povoljnu nisku razinu vrijednosti mineralnih tvari u tlima suhih i vlažnih travnjaka
119	Očuvati povoljni vodni režim, uključujući visoku razinu podzemne vode na područjima cretova, vlažnih travnjaka i zajednica visokih zeleni
120	Poticati oživljavanje ekstenzivnog stočarstva u brdskim, planinskim, otočnim i primorskim travnjačkim područjima
4000	E. Šume
121	Gospodarenje šumama provoditi sukladno načelima certifikacije šuma
122	Prilikom dovršnoga sijeka većih šumskih površina, gdje god je to moguće i prikladno, ostavljati manje neposječene površine

123	U gospodarenju šumama očuvati u najvećoj mjeri šumske čistine (livade, pašnjaci i dr.) i šumske rubove
124	U gospodarenju šumama osigurati produljenje sječive zrelosti zavičajnih vrsta drveća s obzirom na fiziološki vijek pojedine vrste i zdravstveno stanje šumske zajednice
125	U gospodarenju šumama izbjegavati uporabu kemijskih sredstava za zaštitu bilja i bioloških kontrolnih sredstava ('control agents'); ne koristiti genetski modificirane organizme
126	Očuvati biološke vrste značajne za stanišni tip; ne unositi strane (alohtone) vrste i genetski modificirane organizme
127	U svim šumama osigurati stalan postotak zrelih, starih i suhih (stojećih i oborenih) stabala, osobito stabala s dupljama
128	U gospodarenju šumama osigurati prikladnu brigu za očuvanje ugroženih i rijetkih divljih svojiti te sustavno praćenje njihova stanja (monitoring)
129	Pošumljavanje, gdje to dopuštaju uvjeti staništa, obavljati autohtonim vrstama drveća u sastavu koji odražava prirodni sastav, koristeći prirodni bliske metode; pošumljavanje nešumskih površina obavljati samo gdje je opravdano uz uvjet da se ne ugrožavaju ugroženi i rijetki nešumski stanišni tipovi
5000	F.-G. More i morska obala
130	Očuvati povoljna fizikalna i kemijska svojstva morske vode ili ih poboljšati tamo gdje su pogoršana
131	Osigurati pročišćavanje gradskih i industrijskih voda koje se ulijevaju u more
132	Očuvati povoljnu građu i strukturu morskoga dna, obale, priobalnih područja i riječnih ušća
133	Očuvati biološke vrste značajne za stanišni tip; ne unositi strane (alohtone) vrste i genetski modificirane organizme
134	Provoditi prikladni sustav upravljanja i nadzora nad balastnim vodama brodova, radi sprječavanja širenja invazivnih stranih vrsta putem balastnih voda
135	Sanirati oštećene djelove morske obale gdje god je to moguće
136	Ne iskorištavati sedimente iz sprudova u priobalju
6000	H. Podzemlje
137	Očuvati biološke vrste značajne za stanišni tip; ne unositi strane (alohtone) vrste i genetski modificirane organizme
138	Očuvati sigovine, živi svijet speleoloških objekata, fosilne, arheološke i druge nalaze
139	Ne mijenjati stanišne uvjete u speleološkim objektima, njihovom nadzemlju i neposrednoj blizini
140	Sanirati izvore onečišćenja koji ugrožavaju nadzemne i podzemne krške vode
141	Sanirati odlagališta otpada na slivnim područjima speleoloških objekata
142	Očuvati povoljne uvjete (tama, vlažnost, prozračnost) i mir (bez posjeta i drugih ljudskih utjecaja) u speleološkim objektima
143	Očuvati povoljne fizikalne i kemijske uvjete, količinu vode i vodni režim ili ih poboljšati ako su nepovoljni



C) POPIS SEKTORSKIH DOKUMENATA I PROPISA KOJE JE BILO POTREBNO POŠTIVATI U IZRADI PLANA

- Zakon o prostornom uređenju i gradnji ("NN", br. 76/07, 38/09., 55/11. i 90/11)
- Pravilnik o mjerama zaštite od elementarnih nepogoda i ratnih opasnosti u prostornom planiranju i uređenju prostora (N.N. 29/83., 36/85 i 42/86)
- Pravilnik o sadržaju, mjerilima kartografskih prikaza, obveznim prostornim pokazateljima i standardu elaborata prostornih planova (N.N. 106/98., 39/04., 45/04., 163/04)
- Pravilnik o osiguranju pristupačnosti građevina osobama s invaliditetom i smanjenom pokretljivošću ("NN", br. 151/05.)
- Zakon o zaštiti i očuvanju kulturnih dobara (N.N. 69/99., N.N. 151/03., N.N. 157/03 ispravak)
- Zakon o zaštiti prirode ("NN", br. 70/05., 139/08.)
- Pravilnik o prostornim standardima, normativima te urbanističko-tehničkim uvjetima za planiranje mreže športskih objekata (N.N. 38/91)
- Zakon o javnim cestama (N.N. 180/04, N.N. 138/06)
- Zakon o sigurnosti prometa na javnim cestama (N.N. 105/04, N.N. 142/06)
- Pravilnik o uvjetima za projektiranje i izgradnju priključka i prilazu na javnu cestu (N.N. 119/07)
- Zakona o elektroničkim komunikacijama (NN br. 73/08 i 139/08)
- Zakon o energiji (N.N. 68/01.; 177/04)
- Zakon o tržištu električne energije (N.N. 177/04)
- Podzakonski akt
- Opći uvjeti isporuke električne energije (N.N. 8/91)
- Opći uvjeti za opskrbu električnom energijom (N.N. 14/06)
- Pravilnik o tehničkim normativima za izgradnju nadzemnih elektroenergetskih vodova nazivnog napona od 1 kV do 400 kV ("Službeni list" 65/88.; N.N. 55/96.; 24/97)
- Zakon o zaštiti okoliša (N.N. 110/07)
- Pravilnik o procjeni utjecaja na okoliš ("NN", br. 59/00., 136/04. i 85/06.)
- Zakon o zaštiti zraka ("NN", br. 178/04.)
- Zakon o zaštiti od buke ("NN", br. 20/03.)
- Pravilnik o najvišim dopuštenim razinama buke u sredini u kojoj ljudi rade i borave (NN", br. 145/04.)
- Pravilnik o uvjetima za vatrogasne pristupe ("NN", br. 35/94 i 142/03.)
- Pravilnik o hidrantskoj mreži za gašenje požara ("NN", br. 8/06.)
- Zakon o zaštiti od požara (N.N. 58/93., 33/05)
- Zakon o tržištu plina (N.N. 40/07)
- Pravilnik o tehničkim uvjetima i normativima za siguran transport tekućih i plinovitih ugljikovodika magistralnim naftovodima i plinovodima te naftovodima i plinovodima za međunarodni transport ("Službeni list" SFRJ, br. 26/85. i "NN", br. 53/91.)
- Zakon o vodama (N.N. 107/95., 150/05)
- Odluka o utvrđivanju slivnog područja (N.N. 20/96., 98/98., 5/99)
- Odluka o utvrđivanju granica vodnih područja (N.N. 20/96., 98/98., 5/99)
- Pravilnik o utvrđivanju zona sanitarne zaštite izvorišta (N.N. 55/02)
- Pravilnik o graničnim vrijednostima pokazatelja, opasnih i drugih tvari u otpadnim vodama (N.N. 40/99., 6/01., 14/01)
- Državni plan za zaštitu voda (N.N. 8/99)
- Zakon o komunalnom gospodarstvu (N.N. 36/95., 70/97., 128/99., 57/00., 129/00., 59/01., 26/03., 82/04., 110/04., 178/04)
- Zakon o otpadu (N.N. 178/04., 153/05., 111/06)
- Pravilnik o vrstama otpada (N.N. 27/96)
- Pravilnik o gospodarenju otpadom (N.N. 23/07., 111/07)
- Zakon o obrani (N.N. 33/02., 58/02. i 76/07.)
- Pravilnik o zaštitnim i sigurnosnim zonama vojnih objekata (N.N. 175/03.)

- Pravilnik o kriterijima za određivanje gradova i naseljenih mjesta u kojima se moraju graditi skloništa i drugi objekti za zaštitu (N.N. 2/91.)
- Pravilnik o prostornim standardima, normativima te urbanističko-tehničkim uvjetima za planiranje mreže športskih objekata (N.N. 38/91.)
- Osnovna mreža zdravstvene djelatnosti (N.N. 188/04. i 115/07.)
- Zakon o zaštiti od elementarnih nepogoda (N.N. 73/97.)
- Pravilnik o tehničkim, gospodarskim i drugim uvjetima za uređenje sredstava melioracijske odvodnje, te osnovama za tehničko i gospodarsko održavanje sustava (N.N. 4/98.)
- Uredba o klasifikaciji voda (N.N. 77/98.)
- Uredba o opasnim tvarima u vodama (N.N. 78/98.)
- Pravilnik o graničnim vrijednostima pokazatelja, opasnih i drugih tvari u otpadnim vodama (N.N. 40/99., 6/01. i 14/01.)
- Pravilnik o zaštitnim mjerama i uvjetima za određivanje zona sanitarne zaštite izvorišta vode za piće (N.N. 22/86)-članak 43. i 214. ZV,
- Pravilnik o utvrđivanju zona sanitarne zaštite izvorišta (N.N. 55/02.)
- Pravilnik o izradi Vodnogospodarske osnove Hrvatske (N.N. 120/03.)
- Zakon o pošti (N.N. 172/03., 15/04., 92/05.)
- Pravilnik o općim uvjetima za obavljanje poštanskih usluga (N.N. 151/04., 122/05.)
- HP-službeno glasilo HP-Hrvatska pošta d.d., br. 2., 15.02.2005.
- Zakon o željeznici (N.N. 123/03., 30/04., 153/05., 79/07.)
- Zakon o sigurnosti u željezničkom prometu (N.N. 40/07.)
- Pravilnik o posebnim uvjetima za izgradnju objekata i uređaja u zaštitnom pojasu željezničke pruge (N.N. 19/76., 2/77., 49/80., 53/83., 42/90.)
- Pravilnik o tehničkim uvjetima za sigurnost željezničkog prometa kojima moraju udovoljavati željezničke pruge (N.N. 84/94., 32/96. i 21/04.)
- Pravilnik o željezničkoj infrastrukturi (N.N. 127/05., 16/08.)
- Zakon o zaštiti i spašavanju (N.N. 174/04, 79/07, 38/09)
- Pravilnik o mjerama zaštite od elementarnih nepogoda i ratnih opasnosti u prostornom planiranju i uređivanju prostora (N.N. 29/83, 36/85, 42/86)
- Zakon o unutarnjim poslovima, čl. 24.p do 24.ž (N.N. 29/91, 73/91, 19/92,33/92, 76/94, 161/98, 128/99, 29/00, 53/00, 129/00. i 32/02),
- Pravilnik o tehničkim normativima za skloništa (N.N. 53/91)
- Pravilnik o postupku uzbunjivanja stanovništva (N.N. 47/06)
- Zakon o šumama (N.N. 140/05, 82/06, 129/08 i 80/10)
- Zakon o lovstvu (N.N. 140/05 i 75/09)
- Zakon o šumskom reprodukcijском materijalu (N.N. 75/09)
- Uredba o načinu i kriterijima za davanje u zakup šumskog zemljišta u vlasništvu Republike Hrvatske (N.N. 108/06 i 73/09)
- Uredba o postupku i mjerilima za osnivanje služnosti u šumi ili na šumskom zemljištu u vlasništvu Republike Hrvatske u svrhu izgradnje vodovoda, kanalizacije, plinovoda, električnih vodova (N.N. 108/06)
- Uredba o postupku i mjerilima za osnivanje služnosti u šumi ili na šumskom zemljištu u vlasništvu Republike Hrvatske radi podizanja višegodišnjih nasada (N.N. 121/08)
- Uredba o postupku i mjerilima za osnivanje prava služnosti u šumi ili na šumskom zemljištu u vlasništvu Republike Hrvatske, u svrhu obavljanja turističke djelatnosti (N.N. 69/07)
- Uredba o postupku i mjerilima za osnivanje prava služnosti na šumi i/ili šumskom zemljištu u vlasništvu Republike Hrvatske u svrhu eksploatacije mineralnih sirovina (N.N. 133/07)
- Pravilnik o uređivanju šuma (N.N. 111/06 141/08)
- Pravilnik o zaštiti šuma od požara (N.N. 26/03)

D) ZAHTJEVI I MIŠLJENJA IZ ČLANKA 79. I ČLANKA 79. ZAKONA O PROSTORNOM UREĐENJU I GRADNJI

1. ZAHTJEVI IZ ČLANKA 79. ZAKONA O PROSTORNOM UREĐENJU I GRADNJI

Nositelj izrade je prema članku 79. Zakona o prostornom uređenju i gradnji zatražio zahtjeve od trideset nadležnih tijela i osoba. U zakonskom roku šest nadležnih tijela i osoba dale su zahtjeve, a to su:

- Ministarstvo kulture, Uprava za zaštitu prirode, Zagreb
- Ministarstvo kulture, Uprava za zaštitu kulturne baštine, Konzervatorski odjel u Vukovaru, Vukovar
- Hrvatska agencija za poštu i elektroničke komunikacije, Zagreb
- Ministarstvo obrane, Uprava za materijalne resurse, Služba za nekretnine, graditeljstvo i zaštitu okoliša, Zagreb
- Ministarstvo poljoprivrede, ribarstva i ruralnog razvoja, Zagreb
- Vinkovački vodovod i kanalizacija d.o.o., Vinkovci

Preslici svih zahtjeva priloženi su u nastavku:



REPUBLIKA HRVATSKA
MINISTARSTVO KULTURE

UPRAVA ZA ZAŠTITU PRIRODE

KLASA: 612-07/10-49/0710
URBROJ: 532-08-03-001/3-10-02
Zagreb, 27. kolovoza 2010.

REPUBLIKA HRVATSKA
VUKOVARSKO-SRIJEMSKA ŽUPANIJA
2188/05 OPĆINA MARKUŠICA

Primljeno: 0.09.2010.		
Klasif.ozn.	Org.jed./broj refer.	
350-02/10-01/2		
Uruđ.br.	Pril.	Vrijed.
532-10-15		

VUKOVARSKO-SRIJEMSKA ŽUPANIJA
OPĆINA MARKUŠICA
Općinski načelnik

**PREDMET: Izmjene i dopune Prostornog plana uređenja Općine Markušica
- planske smjernice, dostavljaju se**

Ministarstvo kulture, Uprava za zaštitu prirode zaprimila je Vaš poziv za dostavu zahtjeva (podaci, planske smjernice i propisani dokumenti) potrebnih za izradu Izmjene i dopune Prostornog plana uređenja Općine Markušica, sukladno članku 79. Zakona o prostornom uređenju i gradnji („Narodne novine“, br. 76/07, 38/09).

Nakon uvida u dokumentaciju koja se čuva u ovom Ministarstvu utvrđeno je da je u postupku izrade osnovnog plan PPUO Markušica ovo Ministarstvo izdalo uvjete i mjere zaštite prirode (KLASA: 612-07/06-49/0029; URBROJ: 532-08-02-02/4-06) koji su ugrađeni u isti.

Poglavlja koja govore o zaštiti prirode, posebice *Odredbe za provođenje* biti će potrebno uskladiti sa odredbama Zakona o izmjenama i dopunama Zakona o zaštiti prirode („Narodne novine“ br.139/08) te Pravilnikom o Ocjeni prihvatljivosti plana, programa i zahvata za ekološku mrežu („Narodne novine“ br. 118/09) temeljem kojeg se ocjena prihvatljivosti provodi za zahvat u području ekološke mreže koji sam ili s drugim zahvatima može imati značajan utjecaj na ekološku mrežu i za planove i programe čija provedba može imati značajan utjecaj na ciljeve očuvanja i cjelovitost područja ekološke mreže.

Uvidom u dokumentaciju koja se vodi u ovom Ministarstvu, utvrđeno je da se unutar obuhvata PPUO Markušica nalazi područje uz rijeku Vuku zaštićeno temeljem Zakona o zaštiti prirode u kategoriju značajnog krajobraza.

Unutar obuhvata rečenog plana nalazi se područje ekološke mreže važno za divlje svojite i stanišne tipove pod nazivom Vuka HR2000569 sukladno Uredbi o proglašenju ekološke mreže („Narodne novine“, br. 109/07).

Između mjera zaštite prirode i smjernica za mjere zaštite ekološke mreže iz Priloga 1.3. Uredbe naglašavamo:

- štiti područja prekrivena autohtonom vegetacijom,
- očuvati povoljni omjer između travnjaka i šikare uz sprječavanje zaraštanja travnjaka,
- gospodariti travnjacima putem ispaše i režimom košnje, prilagođenim stanišnom tipu, uz prihvatljivo korištenje sredstava za zaštitu bilja i mineralnih gnojiva,
- gospodarenje šumama provoditi sukladno načelima certifikacije šuma,
- očuvati postojeće šume, zaštititi ih od prenamjene i krčenja, očuvati šumske čistine (livade, pašnjaci) i šumske rubove,
- u svim šumama osigurati stalan postotak zrelih, starih i suhih (stojećih i oboreni) stabala, osobito stabala s dupljama,

- u gospodarenju šumama osigurati prikladnu brigu za očuvanje ugroženih i rijetkih divljih svojti te sustavno praćenje njihova stanja (monitoring),
- štiti elemente krajobraza u krajobrazno vrijednim područjima,
- uređenje postojećih i širenje građevinskih područja planirati na način da se očuvaju postojeće krajobrazne vrijednosti,
- pri oblikovanju građevina (posebice onih koje se mogu graditi izvan naselja) treba koristiti materijale i boje prilagođene prirodnim obilježjima okolnog prostora i tradicionalnoj arhitekturi,
- osigurati povoljnu količinu vode u vodenim i močvarnim staništima koja je nužna za opstanak staništa i njihovih značajnih bioloških vrsta i očuvati povezanost vodnog toka,
- izbjegavati regulaciju vodotoka i promjene vodnog režima vodenih i močvarnih staništa ukoliko to nije potrebno za zaštitu života ljudi i naselja,
- u zaštiti od štetnog djelovanja voda dati prednost korištenju prirodnih retencija i vodotoka kao prostora za zadržavanje poplavnih voda odnosno njihovu odvodnju.

U privitku vam dostavljamo popis područja ekološke mreže i smjernice za mjere zaštite istih.

Napominjemo da sukladno članku 124. Zakona o zaštiti prirode („Narodne novine“ br. 70/05, 139/08) prostorni planovi koji obuhvaćaju posebno zaštićena područja na mogu se donijeti bez prethodne suglasnosti Ministarstva kulture, Uprave za zaštitu prirode te je isti potrebno dostaviti na uvid.



Privitak:

1. Popis područja ekološke mreže na području PPUO Markušica
2. Smjernice za mjere zaštite za područje ekološke mreže

Dostavlja se:

- ① Naslovu
2. Evidencija, ovdje
3. U spis predmeta, ovdje

EKOLOŠKA MREŽA



Šifra i naziv područja: **HR2000569** , **Vuka**

Ciljevi očuvanja

Stanišni tipovi

NKS šifra NATURA šifra stanišni tip

E.3.1.2.	9160	Šuma hrasta lužnjaka i običnog graba (subasocijacija s bukvom)
E.2.1.	91F0	Poplavne šume crne johe i poljskog jasena
C.2.2.		Vlažne livade Srednje Europe
		Vodena i močvarna staništa

Mjere zaštite

30; 100 - 107; 109; 115 - 119; 121; 122; 126; 128

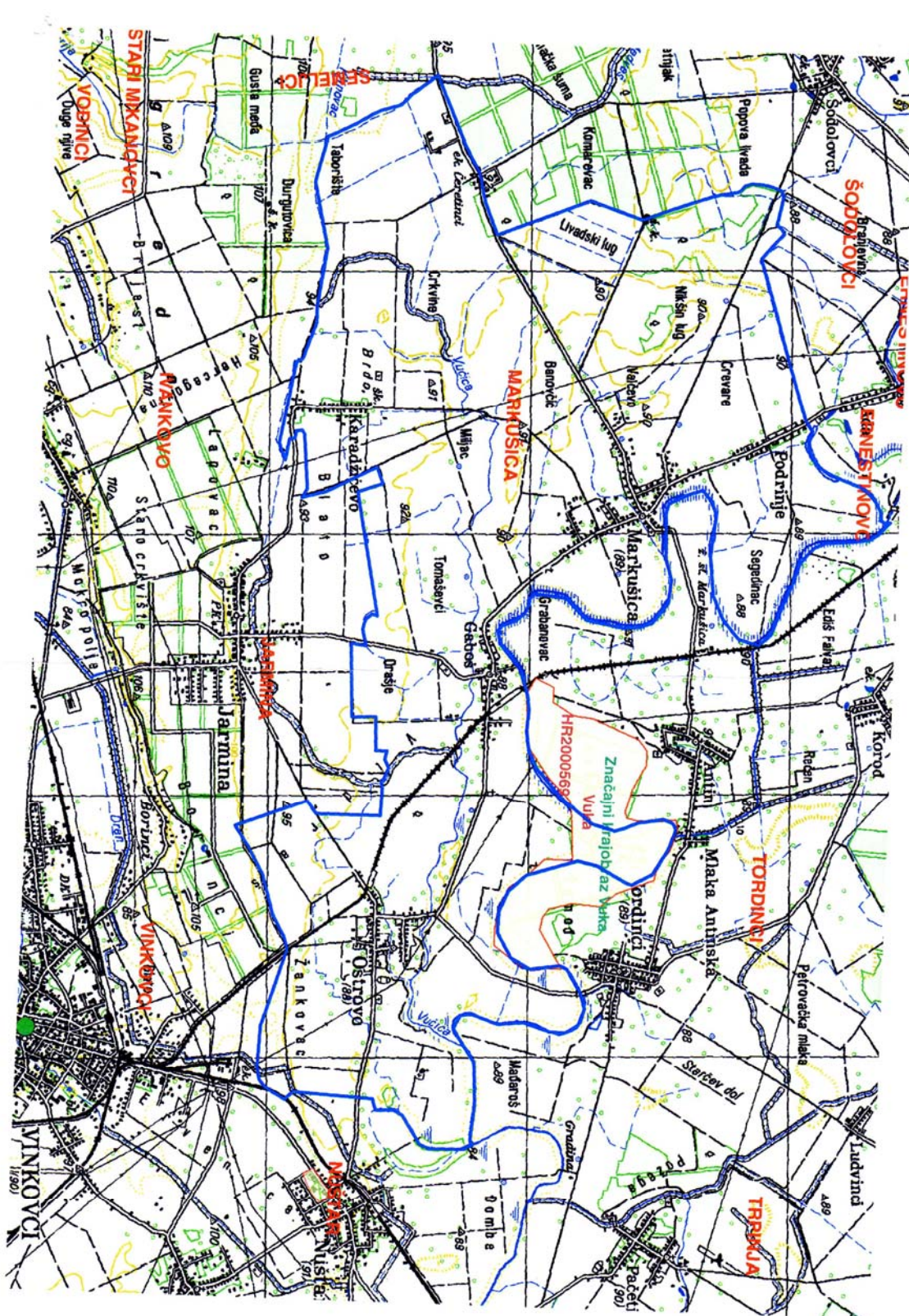
Svaki broj označava mjeru ili skup mjera zaštite koje je potrebno provoditi na ovom području ekološke mreže, kako bi se postigao ili održao povoljan statusa zaštite vrsta i stanišnih tipova (ciljeva očuvanja).

Prilog 1.3.

Smjernice za mjere zaštite za područja ekološke mreže	
broj	
1	Osigurati poticaje šaranskim ribnjacima za očuvanje ornitološke vrijednosti
2	U pravilu zadržati razinu vode potrebnu za biološki minimum i očuvati stanište
3	Provoditi mjere očuvanja biološke raznolikosti u šumama (P)
4	Pažljivo provoditi melioraciju
5	Pažljivo provoditi regulaciju vodotoka
6	Revitalizirati vlažna staništa uz rijeke
7	Regulirati lov i sprječavati krivolov
8	Ograničiti širenje područja pod intenzivnim poljodjelstvom
9	Osigurati poticaje za tradicionalno poljodjelstvo i stočarstvo
10	Osigurati pročišćavanje otpadnih voda
11	Pažljivo provoditi turističko rekreativne aktivnosti
12	Restaurirati vlažne travnjake
13	Prilagoditi rad HE zbog ubalažavanja velikih dnevnih kolebanja vodostaja
14	Restaurirati stepske travnjake i reintroducirati stepske vrste
15	Održavati pašnjake
16	Očuvati seoske mozaične krajobrazne
17	Moguće je provoditi šumske zahvate uključujući i sanitarnu sječu uz posebno dopuštenje Ministarstva zaduženog za zaštitu prirode
18	Sprječavati zaraštavanje travnjaka
19	Osigurati poticaje za načine košnje koji ne ugrožavaju kosce (<i>Crex crex</i>)
20	Zabrana penjanja na liticama na kojima se gnijezde značajne vrste
21	Zaštititi područje temeljem Zakona o zaštiti prirode
22	Kontrolirati ili ograničiti gradnju objekata i lučica na muljevitim i pjeskovitim morskim obalama
23	Sprječavati nasipavanje i betonizaciju obala
24	Osigurati poticaje solanama za očuvanje ornitološke vrijednosti
25	Ograničiti sidrenje
26	Svrshodna i opravdana prenamjena zemljišta
27	Pažljivo planirati izgradnju visokih objekata (osobito dalekovoda i vjetroelektrana)
28	Prilagoditi ribolov i sprječavati prelov ribe
29	Određiti kapacitet posjećivanja područja
30	Osigurati poticaje za očuvanje biološke raznolikosti (POP)
31	Regulirati akvakulturu
32	Regulirati ribolov povlačnim ribolovnim alatima
33	Zaštititi područje u kategoriji posebnog rezervata
	Smjernice za mjere zaštite u svrhu očuvanja stanišnih tipova, propisanih Pravilnikom o vrstama stanišnih tipova, karti staništa, ugroženim i rijetkim stanišnim tipovima te o mjerama za očuvanje stanišnih tipova
1000	A. Površinske kopnene vode i močvarna staništa

100	Očuvati vodena i močvarna staništa u što prirodnijem stanju, a prema potrebi izvršiti revitalizaciju
101	Osigurati povoljnu količinu vode u vodenim i močvarnim staništima koja je nužna za opstanak staništa i njihovih značajnih bioloških vrsta
102	Očuvati povoljna fizikalno-kemijska svojstva vode ili ih poboljšati, ukoliko su nepovoljna za opstanak staništa i njihovih značajnih bioloških vrsta
103	Održavati povoljni režim voda za očuvanje močvarnih staništa
104	Očuvati povoljni sastav mineralnih i hranjivih tvari u vodi i tlu močvarnih staništa
105	Očuvati raznolikost staništa na vodotocima (neutvrđene obale, sprudovi, brzaci, slapovi i dr.) i povoljnu dinamiku voda (meandriranje, prenošenje i odlaganje nanosa, povremeno prirodno poplavlivanje rukavaca i dr.)
106	Očuvati povezanost vodnoga toka
107	Očuvati biološke vrste značajne za stanišni tip; ne unositi strane (alohtone) vrste i genetski modificirane organizme
108	Sprječavati zaraštavanje preostalih malih močvarnih staništa u priobalju
109	Izbjegavati regulaciju vodotoka i promjene vodnog režima vodenih i močvarnih staništa ukoliko to nije neophodno za zaštitu života ljudi i naselja
110	U zaštiti od štetnog djelovanja voda dati prednost korištenju prirodnih retencija i vodotoka kao prostore za zadržavanje poplavnih voda odnosno njihovu odvodnju
111	Vađenje šljunka provoditi na povišenim terasama ili u neaktivnom poplavnom području a izbjegavati vađenje šljunka u aktivnim riječnim koritima i poplavnim ravninama
112	Ne iskorištavati sedimente iz riječnih sprudova
2000	B. Neobrasle i slabo obrasle kopnene površine
113	Očuvati povoljnu strukturu i konfiguraciju te dopustiti prirodne procese, uključujući eroziju
114	Očuvati biološke vrste značajne za stanišni tip; ne unositi strane (alohtone) vrste i genetski modificirane organizme
3000	C-D. Travnjaci, cretovi, visoke zeleni i šikare
115	Gospodariti travnjacima putem ispaše i režimom košnje, prilagođenim stanišnom tipu, uz prihvatljivo korištenje sredstava za zaštitu bilja i mineralnih gnojiva
116	Očuvati biološke vrste značajne za stanišni tip; ne unositi strane (alohtone) vrste i genetski modificirane organizme
117	Očuvati povoljni omjer između travnjaka i šikare, uključujući i sprječavanje procesa sukcesije (sprječavanje zaraštavanja travnjaka i cretova i dr.)
118	Očuvati povoljnu nisku razinu vrijednosti mineralnih tvari u tlima suhih i vlažnih travnjaka
119	Očuvati povoljni vodni režim, uključujući visoku razinu podzemne vode na područjima cretova, vlažnih travnjaka i zajednica visokih zeleni
120	Poticati oživljavanje ekstenzivnog stočarstva u brdskim, planinskim, otočnim i primorskim travnjačkim područjima
4000	E. Šume
121	Gospodarenje šumama provoditi sukladno načelima certifikacije šuma
122	Prilikom dovršnoga sijeka većih šumskih površina, gdje god je to moguće i prikladno, ostavljati manje neposječene površine

123	U gospodarenju šumama očuvati u najvećoj mjeri šumske čistine (livade, pašnjaci i dr.) i šumske rubove
124	U gospodarenju šumama osigurati produljenje sječive zrelosti zavičajnih vrsta drveća s obzirom na fiziološki vijek pojedine vrste i zdravstveno stanje šumske zajednice
125	U gospodarenju šumama izbjegavati uporabu kemijskih sredstava za zaštitu bilja i bioloških kontrolnih sredstava ('control agents'); ne koristiti genetski modificirane organizme
126	Očuvati biološke vrste značajne za stanišni tip; ne unositi strane (alohtone) vrste i genetski modificirane organizme
127	U svim šumama osigurati stalan postotak zrelih, starih i suhih (stojećih i oborenih) stabala, osobito stabala s dupljama
128	U gospodarenju šumama osigurati prikladnu brigu za očuvanje ugroženih i rijetkih divljih svojiti te sustavno praćenje njihova stanja (monitoring)
129	Pošumljavanje, gdje to dopuštaju uvjeti staništa, obavljati autohtonim vrstama drveća u sastavu koji odražava prirodni sastav, koristeći prirodni bliske metode; pošumljavanje nešumskih površina obavljati samo gdje je opravdano uz uvjet da se ne ugrožavaju ugroženi i rijetki nešumski stanišni tipovi
5000	F.-G. More i morska obala
130	Očuvati povoljna fizikalna i kemijska svojstva morske vode ili ih poboljšati tamo gdje su pogoršana
131	Osigurati pročišćavanje gradskih i industrijskih voda koje se ulijevaju u more
132	Očuvati povoljnu građu i strukturu morskoga dna, obale, priobalnih područja i riječnih ušća
133	Očuvati biološke vrste značajne za stanišni tip; ne unositi strane (alohtone) vrste i genetski modificirane organizme
134	Provoditi prikladni sustav upravljanja i nadzora nad balastnim vodama brodova, radi sprječavanja širenja invazivnih stranih vrsta putem balastnih voda
135	Sanirati oštećene djelove morske obale gdje god je to moguće
136	Ne iskorištavati sedimente iz sprudova u priobalju
6000	H. Podzemlje
137	Očuvati biološke vrste značajne za stanišni tip; ne unositi strane (alohtone) vrste i genetski modificirane organizme
138	Očuvati sigovine, živi svijet speleoloških objekata, fosilne, arheološke i druge nalaze
139	Ne mijenjati stanišne uvjete u speleološkim objektima, njihovom nadzemlju i neposrednoj blizini
140	Sanirati izvore onečišćenja koji ugrožavaju nadzemne i podzemne krške vode
141	Sanirati odlagališta otpada na slivnim područjima speleoloških objekata
142	Očuvati povoljne uvjete (tama, vlažnost, prozračnost) i mir (bez posjeta i drugih ljudskih utjecaja) u speleološkim objektima
143	Očuvati povoljne fizikalne i kemijske uvjete, količinu vode i vodni režim ili ih poboljšati ako su nepovoljni





REPUBLIKA HRVATSKA
MINISTARSTVO KULTURE

Uprava za zaštitu kulturne baštine
Konzervatorski odjel u Vukovaru
32000 Vukovar, Olajnica 19, p.p. 4
Tel. 032/443-203 fax. 032/443-199

Klasa: 612-08/10-10/0410
Ur.broj: 532-04-22/1-10-2
Vukovar, 30.08.2010.

OPĆINA MARKUŠICA
Načelnik
Vuka Karadžića 3
32213 Markušica

Predmet: Izmjene i dopune Prostornog plana općine (PPUO) Markušice
Očitovanje o zahtjevima za izradu Plana
Veza: klasa: 350-02/10-01/2, urbroj: 2188/05-1-1/1-10-1, od 16.08.2010. g.

Povodom vašeg pismenog zahtjeva za dostavom zahtjeva iz područja zaštite kulturne baštine za izradu Izmjena i dopuna PPUO Markušice, obavještavamo vas da se mogu zadržati podaci i mjere zaštite kulturnih dobara iz važećeg PPUO Markušice.

Ukoliko bude potrebno, detaljnije ćemo se očitovati nakon uvida u nacrt prijedloga Plana kad nam bude dostavljen u sljedećoj fazi izrade Plana.

S poštovanjem,

Dostaviti:
1. Dokumentacija, ovdje
2. Pismohrana, ovdje

REPUBLIKA HRVATSKA
VUKOVARSKO-SRIJEMSKA ŽUPANIJA
2188/05 OPĆINA MARKUŠICA

Primljeno: 01.09.2010.	
Klasif.ozn.	Org.jed./broj refer.
350-02/10-01/2	
Urudž.bro.	Pril. Vrijed.
532-10-14	



Pročelnica
Zdenka Predrijevac, dipl.inž.grad.

Z. Predrijevac



REPUBLICA HRVATSKA
VUKOVARSKO-SRIJEMSKA ŽUPANIJA
2188/05 OPĆINA MARKUŠICA

Primljeno: 25. 08. 2010. g.

Klasif.ozn.	Org.ied./broj refer.
Urudž.br.	Pril. Vrijed.

KLASA: 350-05/10-01/4766
URBROJ: 376-10/ŽO-10-2
Zagreb, 18. kolovoz 2010. god.

Republika Hrvatska
Vukovarsko-srijemska županija
Općina Markušica

32213 Markušica

**PREDMET: OPĆINA MARKUŠICA
IZMJENE I DOPUNE PPU OPĆINE MARKUŠICA
zahtjevi – smjernice za izradu**

Veza: Vaš dopis KLASA: 350-02/10-01/2, URBR:2188/05-1-1/1-10-1, od 16. kolovoza 2010.

Temeljem vašega zahtjeva obavještavam vas da je prema odredbi čl. 3. Zakona o elektroničkim komunikacijama (Narodne novine br, 73/08), Elektronička komunikacijska infrastruktura, obavljanje djelatnosti elektroničkih komunikacijskih mreža i usluga, gradnja, održavanje, razvoj i korištenje elektroničkih komunikacijskih mreža i elektroničke komunikacijske infrastrukture i povezane opreme te upravljanje i uporaba radiofrekvencijskog spektra i adresnog i brojevnog prostora, kao prirodno ograničenih općih dobara, **od interesa su za Republiku Hrvatsku** i da se prema odredbi iz čl. 25. st. 3. istoga Zakona **elektronička komunikacijska infrastruktura mora planirati u dokumentima prostornog uređenja na način da ne ograničuje razvoj elektroničke komunikacijske mreže i elektroničke komunikacijske infrastrukture i povezane opreme**. Temeljem odredbi iz čl. 26. st. (5) Zakona o elektroničkim komunikacijama Hrvatska agencija za poštu i elektroničke komunikacije **utvrđuje i izdaje zahtjeve i mišljenja** u postupku izrade i donošenja dokumenata prostornog uređenja.

Člankom 5. Zakona o elektroničkim komunikacijama **Republika Hrvatska osnovala je Hrvatsku agenciju za poštu i elektroničke komunikacije** kao regulatornu agenciju s javnim ovlastima, koja posljedično odredbi iz članka 11. Zakona o prostornom uređenju i gradnji surađuje s jedinicama lokalne i područne samouprave radi ostvarivanja ciljeva prostornog uređenja u procesu prostornog planiranja, zaštiti prostora, graditeljskoj i urbanoj obnovi i obavljanju drugih aktivnosti u izvršavanju obveza prostornog uređenja.

Takoder sukladno odredbama iz čl. 74. Zakona o prostornom uređenju i gradnji prostorni plan općine određuje osobito i osnovu prometne, javne komunalne i **druge infrastrukture** dakle i **elektroničke komunikacijske infrastrukture**.

U skladu s naprijed navedenim zakonskim odredbama predmetni PPUO treba sadržavati **smjernice** za izgradnju nove i rekonstrukciju-širenje postojeće elektroničke komunikacijske infrastrukture kako slijedi:

Novu elektroničku komunikacijsku infrastrukturu za pružanje javnih komunikacijskih usluga **putem elektroničkih komunikacijskih vodova**, odrediti **planiranjem koridora** primjenjujući slijedeća načela:

- za gradove i naselja gradskog obilježja: podzemno u zoni pješačkih staza ili zelenih površina;
- za ostala naselja: podzemno i/ili nadzemno u zoni pješačkih staza ili zelenih površina;

HRVATSKA AGENCIJA ZA POŠTU I ELEKTRONIČKE KOMUNIKACIJE

Jurišićeva 13, 10000 Zagreb / MB: 01865862/ OIB: 87950783661 / Tel: (01) 4896 000, Fax: (01) 4920 227 / www.hakom.hr

- za međunarodno, magistralno i međumjesno povezivanje: podzemno slijedeći koridore prometnica ili željezničkih pruga. Iznimno kada je to moguće, samo radi bitnog skraćivanja trasa, koridor se može planirati i izvan koridora prometnica ili željezničkih pruga vodeći računa o pravu vlasništva.
- **Za izgrađenu elektroničku komunikacijsku infrastrukturu** za pružanje javnih komunikacijskih usluga putem elektroničkih komunikacijskih vodova planirati **dogradnju, odnosno rekonstrukciju** te eventualno proširenje radi implementacije novih tehnologija i/ili kolokacija odnosno potreba novih operatora, **vodeći računa o pravu zajedničkog korištenja** od strane svih operatora.
- **Novu elektroničku komunikacijsku infrastrukturu** za pružanje komunikacijskih usluga **putem elektromagnetskih valova, bez korištenja vodova**, odrediti planiranjem postave **baznih stanica i njihovih antenskih sustava** na antenskim prihvataima na izgrađenim građevinama i rešetkastim i/ili jednocijevnim stupovima u gradovima, naseljima i izvan njih, **bez detaljnog definiranja (točkastog označavanja) lokacija** različito za:
 - gradove i gusto naseljena područja ili njihove dijelove i to posebno za brdovita i posebno za ravničasta područja;
 - ostala naselja i to posebno za brdovita i posebno za ravničasta područja;**vodeći računa o mogućnosti pokrivanja tih područja radijskim signalom** koji će se emitirati radijskim sustavima smještenim na te antenske prihvate (zgrade i/ili stupove) uz **načelo zajedničkog korištenja** od strane svih operatora-koncesionara, gdje god je to moguće.

Prostorni planovi **ne smiju sadržavati nazive tvrtki (operatora), uređaja i nazivlja** kojima bi se moglo narušiti pravo na ravnopravno tržišno natjecanje.

Podatke o postojećoj elektroničkoj komunikacijskoj infrastrukturi u zoni obuhvata plana kao i podatke o pokrivenosti područja radijskim signalom operatora pokretnih komunikacija, projektant-planer prikuplja od nadležnog ureda za katastar, operatora za pružanje elektroničkih komunikacijskih usluga uz uporabu radiofrekvencijskog spektra i operatora za pružanje elektroničkih komunikacijskih usluga putem elektroničkih komunikacijskih vodova. Popis u prilogu.

Prije prihvatanja Konačnog prijedloga PPU-a, nositelj izrade dužan je pribaviti mišljenje Hrvatske agencije za poštu i elektroničke komunikacije.

S poštovanjem,

Dostaviti: Naslovu preporučeno
Prilog: Popis operatora



**POPIS OPERATORA ZA PRUŽANJE ELEKTRONIČKIH KOMUNIKACIJSKIH USLUGA PUTEM ELEKTRONIČKIH
KOMUNIKACIJSKIH VODOVA**

1	B. NET HRVATSKA d.o.o.	Avenija Dubrovnik 16	10000 Zagreb	t: 65 66 160 f: 65 96 530	boris.stipeti@bnet.hr
2	HT – HRVATSKE TELEKOMUNIKACIJE d.d. Regija 1	Av. Dubrovnik 26	10000 Zagreb	098 387277	Nada Pašalić nada.pasalic@t.ht.hr
	HT – HRVATSKE TELEKOMUNIKACIJE d.d. Regija 2	Vinkovačka 19	21000 Split	098320991	Mirela Domazet mirela.domazet@t.ht.hr
	HT – HRVATSKE TELEKOMUNIKACIJE d.d. Regija 3	Ciottina 17a	51000 Rijeka	098 610610	Milan Mataija milan.mataija@t.ht.hr
	HT – HRVATSKE TELEKOMUNIKACIJE d.d. Regija 4	K.A. Stepina 8b	31000 Osijek	098 467457	Mladen Kuhar mladen.kuhar@t.ht.hr
3	METRONET TELEKOMUNIKACIJE d.d.	Ulica grada Vukovara 269 d	10000 Zagreb	t: 63 27 000 f: 63 27 011	robert.horvat@metronet.hr
4	OT-OPTIMA TELEKOM d.d. Regija sjever	Cebini 28, Buzin	10010 Zagreb	t: 01/ 54 92 310 f: 01/ 54 92 019	Damir Hrzina damir.hrzina@optima-telekom.hr
	OT-OPTIMA TELEKOM d.d. Regija jug	Trg Hrvatske bratske zajednice 8/II	21000 Split	021 492810	Marijan Vrsalović marijan.vrsalovic@optima- telekom.hr
	OT-OPTIMA TELEKOM d.d. Regija zapad	A. Kačića Miošića 13	51000 Rijeka	051 492 711	Alojz Sajina alojz.sajina@optima-telekom.hr
	OT-OPTIMA TELEKOM d.d. Regija istok	Lorenza Jägera 2	31000 Osijek	031 492 931	Željko Pleša zeljko.plesa@optima-telekom.hr

NAPOMENA: Bnet sa svojom mrežom prisutan je u slijedećim županijama:

Grad Zagreb
Zagrebačka županija
Šplitsko-dalmatinska županija
Zadarska županija
Osječko-baranjska županija
Primorsko-goranska županija

Ako se objekt gradi u županiji koja nije na popisu tada nije potrebno kontaktirati B.NET HRVATSKA d.o.o.

POPIS KONCESIONARA ZA PRUŽANJE ELEKTRONIČKIH KOMUNIKACIJSKIH USLUGA UZ UPORABU RF SPEKTRA					
	NAZIV KONCESIONARA	ADRESA	KONTAKT OSOBA	TEL/FAX	E-MAIL
1.	TELE2 d.o.o.	Ul. grada Vukovara 269d ZAGREB	MILJENKO KLARIĆ	tel: 01/ 6328 383 095/ 6328 383	mijenko.klaric@tele2.com
2.	T-Mobile Hrvatska d.o.o.	Ulica grada Vukovara 23 ZAGREB	NEDELJKO KOBALI	tel: 01/ 4983 145 098/ 484 620	nedejko.kobali@t-mobile.hr
3.	VIPnet d.o.o.	Vrtini put 1 ZAGREB	DAMIR DIJANIĆ	tel: 021/ 4691 810 091/ 469 1810	d.dijanic@vipnet.hr



REPUBLIKA HRVATSKA
MINISTARSTVO OBRANE
ZAGREB

**UPRAVA ZA MATERIJALNE RESURSE
SLUŽBA ZA NEKRETNINE, GRADITELJSTVO
I ZAŠTITU OKOLIŠA**

KLASA: 350-02/06-01/84
URBROJ: 512M3-02020210-1
Zagreb, 07. rujan 2010.

REPUBLIKA HRVATSKA VUKOVARSKO-SRIJEMSKA ŽUPANIJA 2188/05 OPĆINA MARKUŠICA			
Primljeno:	15. 08. 2010		
Klasif.ozn.	Org.iod./broj refer.		
Uradž.br.	Pril.	Vrijed.	
512-10-17			

**VUKOVARSKO-SRIJEMSKA ŽUPANIJA
OPĆINA MARKUŠICA
Načelnik**

**Predmet: Prostorni plan uređenja
općine Markušica
- odgovor, dostavlja se**

**Veza: Vaš akt: Klasa 350-02/10-01/2
Urbroj: 2188/05-1-1/1-10-1
od 16. kolovoza 2010. godine**

Temeljem Vašeg zahtjeva za dostavom podataka za izradu Izmjena i dopuna Prostornog plana uređenja općine Markušica, cijenimo uputnim dostaviti nam kartografski prikaz predmetnog plana (ne u digitalnom zapisu), nakon dostave traženoga dostaviti ćemo očitovanje.

Traženo dostaviti na adresu: MORH, Uprava za materijalne resurse, Služba za nekretnine, graditeljstvo i zaštitu okoliša, Sarajevska bb, Zagreb.

DČ

čaić



Dostaviti:
- naslovu
- pismohrana, ovdje



REPUBLIKA HRVATSKA
MINISTARSTVO POLJOPRIVREDE,
RIBARSTVA I RURALNOG RAZVOJA

10000 Zagreb, Ul. grada Vukovara 78, P.P. 1034
Telefon: 61 06 111, Telefax: 61 09 200

KLASA: 350-02/10-01/334
URBROJ: 525-09-2-0377/10-2
Zagreb, 25. kolovoz 2010.

HRVATSKA
VUKOVARSKO-SRIJEMSKA ŽUPANIJA
OPĆINA MARKUŠICA
13. 09. 2010. g.
Org. ied.
525-09-2-0377/10-2
P.

VUKOVARSKO-SRIJEMSKA ŽUPANIJA
OPĆINA MARKUŠICA
NAČELNIK

**Predmet : Odluka o Izmjeni i dopuni Prostornog plana uređenja
Općine Markušica
- planske smjernice i propisani dokumenti - dostavljaju se -**

Na vaš broj :
Klasa : 350-02/10-01/2
Ur.broj : 2188/05-1-1/1-10-1
Od Markušica, 16. kolovoza 2010. godine

Primljeno : 525 - Ministarstvo poljoprivrede, ribarstva i ruralnog razvoja : 18. kolovoza 2010. godine.

Imajući u vidu, Vaš dopis, dostavljamo Vam - planske smjernice i propisane dokumente, temeljem Zakona o prostornom uređenju i gradnji (" Narodne novine " , br. 78/07.), a sukladno odredbi članka 79., stavka 1 do 4.

Zbog značaja poljoprivrednog zemljišta, za život čovjeka i činjenice, da je zemljište neobnovljivo, Ustav Republike Hrvatske odredio ga je kao dobro od interesa za Republiku, posebice ga štiti i njegovo se korištenje može odvijati pod uvjetima i na način propisan Zakonom o poljoprivrednom zemljištu.

Poljoprivredno zemljište je prvi i osnovni uvjet za poljoprivrednu proizvodnju, iz koje čovjek zadovoljava svoju primarnu potrebu za hranom, a preradom raznih poljoprivrednih proizvoda zadovoljava i niz drugih važnih životnih potreba (Zakon o poljoprivredi, Zakon o ekološkoj proizvodnji poljoprivrednih i prehrambenih proizvoda, Zakon o stočarstvu, Zakon o slatkovodnom ribarstvu, Zakon o morskom ribarstvu, Zakon o hrani i dr.).

Iako je Zakonom uređeno iskorištavanje i zaštita poljoprivrednog zemljišta, ipak je smanjenje njegove površine intenzivno, pa i zabrinjavajuće.

Vrlo važna činjenica, u svezi gubitka površine poljoprivrednog zemljišta, je ta, što je riječ o gubitku kvalitetnog obradivog poljoprivrednog zemljišta, a što je dobrim dijelom posljedica negospodarskog odnosa prema njemu, te izbjegavanje izgradnje na težim terenima i neplodnim zemljištima.

Pregledom dostavljene prostorne - planske dokumentacije, tijekom zadnjih godina, utvrđeno je, da se građevinska područja još uvijek proširuju na uređene komplekse obradivih poljoprivrednih površina (u vlasništvu Republike Hrvatske).

Osnovni bi cilj u budućnosti trebao biti - očuvanje, korištenje i uređenje poljoprivrednog zemljišta, prije svega za poljoprivrednu proizvodnju.

To se može postići jedino usklađivanjem svih interesa u prostoru u sklopu društvenih planava, posebice prostornih.

~

Imajući u vidu, da je korištenje prostora izvan građevinskog područja namijenjeno prioritetno, a dijelom isključivo, poljoprivredi, s težnjom očuvanja što većih i kontinuiranih površina i prirodnih režima - očuvanja ruralnog (seoskog) prostora, koji predstavlja izvor prirodnog (biološkog - okolišnog, poljoprivrednog) te društvenog (socijalnog - tradicijskog, kulturološkog, povijesnog) bogatstva, odnosno nasljeđa kojeg baštinimo još iz davnih vremena, a trebamo ga brižno održavati i svrsishodno koristiti čuvajući okoliš, kako bi ga skladno razvijali i kako bi bio na korist sadašnjim i budućim pokoljenjima, ovo Ministarstvo, ne podržava proširenje građevinskog područja na poljoprivredno zemljište P1 i P2 kategorije, izuzetak može predstavljati nemogućnost lociranja proširenja građevinskog područja na niže vrijedno poljoprivredno zemljište (što ne uključuje - golf igrališta), ili ono predstavlja nužnu legalizaciju već izgrađenih objekata.

Sve površine poljoprivrednog zemljišta u vlasništvu Republike Hrvatske, koje ovim PPU - a mijenjaju namjenu u građevinsko zemljište, moraju biti usklađene sa Programom raspolaganja poljoprivrednim zemljištem u vlasništvu RH, tj. u skladu sa Strategijom gospodarenja poljoprivrednim zemljištem u vlasništvu RH.

Ministarstvo poljoprivrede, ribarstva i ruralnog razvoja, temeljem članka 21. stavka 3. Zakona o poljoprivrednom zemljištu (" Narodne novine " , br. 152/08 i 21/10) na prijedlog prostornih planava županije i Grada Zagreba, prostornih planava područja posebnih obilježja, te prostornih planava uređenja općina i grada - daje mišljenje, odnosno suglasnost, te shodno tome - dužni ste - između ostalog - dostaviti ovom Ministarstvu :


1. Kartografski prikazi - novog (prijedlog) građevinskog područja u odnosu na - postojeće - građevinsko područje sa dopunama tabelarnog prikaza tumačenja razlikovnih površina (smanjenje i povećanje) po naseljima i namjenama.

2. Dostaviti podatke - za ona poljoprivredna zemljišta na kojima se planira promjena namjene tog zemljišta (k.o., k.č. br., površina, kultura i vlasništvo - privatno / državno) odnosno - podaci iz katastra, te ih prikazati u tabličnom prikazu kako slijedi.

Tablica 1.

Pregled podataka o zemljištu koje je obuhvaćeno proširivanjem, odnosno smanjivanjem građevinskih područja

ASELJE	BROJ KATASTARKE ČESTICE / k.o.	POVRŠINA	KULTURA	VLASNIŠTVO <i>privatno / državno</i>	NAMJENA
--------	--------------------------------------	----------	---------	---	---------


MINISTAR
Petar Čobanković

O tome obavijest :

1. Ministarstvo poljoprivrede, ribarstva i ruralnog razvoja,
Uprava poljoprivredne i fitosanitarne inspekcije,
Sektor inspekcija u poljoprivredi - ovdje,
2. Dokumentacija - ovdje,
3. Arhiva - ovdje.





VINKOVAČKI VODOVOD I KANALIZACIJA d.o.o.

32100 VINKOVCI, Dragutina Žanića - Karle 47 A
 Direktor: 032/ 306-151 • Centrala: 032/ 306-142, 306-144 • Fax: 032/ 306-152 • e-mail: uprava@vvk.hr
 Žiro računi: PBZ 2340009-1100150217 • HPB 2390001-1100324867 • RBA 2484008-1101997180
 Porezni broj: 3300951 • OIB: 30638414709

Vinkovci, 15.09.2010.god.

REPUBLIKA HRVATSKA		
VUKOVARSKO-SRIJEMSKA ŽUPANIJA		
OPĆINA MARKUŠICA		
2188/05 OPĆINA MARKUŠICA		
Primljeno:	19.09.2010	
Klasif.ozn.	350-02/10-012	
Uredž.br.	279-10-18	
Opć. ud./broj prijave	V. Karadžića 3 32213 Markušica	
Pril.	Vrijed.	

Naš znak : 1466

Vaš znak :

PREDMET : Izmjene i dopune Prostornog plana uređenja Općine (PPUO) Markušica
 - dostava podataka

Temeljem vašeg dopisa od 16.kolovoza 2010. godine klasa 350-02/10-01/2 ur.br. 2188/05-1-1/1-10-1 u svrhu izrade Izmjena i dopuna Prostornog plana uređenja Općine Markušica i uvidom u dostavljene podloge možemo vam odgovoriti sljedeće:

- Kroz planirano područje obuhvata planira se izgradnja I. Etape Regionalnog vodoopskrbnog sustava Istočne Slavonije "cjelina- sjever" sa sljedećim dionicama:
 : magistralni vodoopskrbni cjevovod "Gaboš – Markušica" (profil DN 200 mm) s priključkom na postojeći sustav,
 :magistralni vodoopskrbni cjevovod „Markušica - Podrinje", (profil DN 150 mm) te odvojci za postojeća vodocrpilišta Markušica i Podrinje kao nastavak cjevovoda "Gaboš – Markušica,
 : magistralni vodoopskrbni cjevovod "Markušica – Korođ-Antin" (profil DN 150),
 : magistralni vodoopskrbni cjevovod "Jarmina-Gaboš"(profil DN 250),
 : magistralni vodoopskrbni cjevovod "Gaboš – Ostrovo"(profil DN 200) s priključkom na postojeći vodoopskrbni sustav Ostrovo,
 : magistralni vodoopskrbni cjevovod "Ostrovo - Tordinci" (profil DN 200),
 :magistralni vodoopskrbni cjevovod "Jarmina - Karadžićevo" (profil DN 150)
 sve prema priloženom preglednom planu M 1: 15 000.
- Minimalna širina zaštitnog pojasa navedenih cjevovoda je 6 m obostrano u odnosu na os cjevovoda.
- Navedeni cjevovod po svojoj namjeni, nije moguće koristiti za lokalnu vodoopskrbu budućih građevina.
- Vodoopskrbu za potencijalne korisnike na području Općine Markušica treba riješiti u sklopu lokalnog distribucijskog sustava vodovoda Općine Markušica.

Za dodatne informacije i pojašnjenja, stojimo na usluzi, veza dipl. ing. N.Jelić – dipl.ing..J. Kopic.

U očekivanju daljnjih aktivnosti,

S poštovanjem!

Prilog: Kao u tekstu.



Predsjednik uprave :
 Dražen Milinković, dipl.ing. str.



2. MIŠLJENJA IZ ČLANKA 94. ZAKONA O PROSTORNOM UREĐENJU I GRADNJI

Nositelj izrade je sukladno članku 94. Zakona o prostornom uređenju i gradnji zatražio mišljenje od trinaest nadležnih tijela i osoba koja su dostavile zahtjeve te koja su određena posebnim propisima da je Plan izrađen sukladno njihovim zahtjevima i propisima.

U zakonskom roku svih trinaest nadležnih tijela i osoba dale su mišljenje (suglasnost) na Nacrt konačnog prijedloga Plana, a to su:

1. REPUBLIKA HRVATSKA
MINISTARSTVO KULTURE
Uprava za zaštitu kulturne baštine
Konzervatorski odjel u Vukovaru
2. REPUBLIKA HRVATSKA
MINISTARSTVO KULTURE
Uprava za zaštitu prirode
3. REPUBLIKA HRVATSKA
MINISTARSTVO POLJOPRIVREDE,
RIBARSTVA I RURALNOG RAZVOJA
Uprava za poljoprivredno zemljište
4. REPUBLIKA HRVATSKA
MINISTARSTVO REGIONALNOG RAZVOJA,
ŠUMARSTVA I VODNOG GOSPODARSTVA
5. DRŽAVNA UPRAVA ZA ZAŠTITU I SPAŠAVANJE
Područni ured Vukovar
6. HRVATSKA AGENCIJA ZA POŠTU I ELEKTRONIČKE KOMUNIKACIJE
Jurišićeva 13
7. HRVATSKE CESTE d.o.o.
Odjel za studije i projekte
Vončinina 3
8. UPRAVA ZA CESTE VUKOVARSKO-SRIJEMSKJE ŽUPANIJE
Glagoljaška 4
9. TELE 2 d.o.o.
Ulica grada Vukovara 269D
10. HEP-Operator prijenosnog sustava d.o.o.
Prijenosno područje Osijek
11. HEP-Operator distribucijskog sustava d.o.o.
Elektra Vinkovci

12. VINKOVAČKI VOVODOD I KANALIZACIJA d.o.o.

13. Zavod za prostorno uređenje Vukovarsko-srijemske županije

Primjedbe koje je dostavio Zavod za prostorno uređenje Vukovarsko-srijemske županije ugrađene su u Plan.

Primjedbe HAKOM-a ugrađene su u Plan.

Uprava za ceste Vukovarsko-srijemske županije je dostavila primjedbe s Javne rasprave koje su odbijene jer nisu predmet ovih Izmjena i dopuna PPUO Markušica.

Primjedbe TELE 2 nisu prihvaćene, budući su Izmjene i dopune PPUO Markušica usklađene s PPVSŽ.

Preslici mišljenja (suglasnosti) priloženi su u nastavku.



REPUBLIKA HRVATSKA
MINISTARSTVO KULTURE
Uprava za zaštitu kulturne baštine
Konzervatorski odjel u Vukovaru
32000 Vukovar, Olajnica 19, p.p. 4
Tel. 032/443-203, Fax. 032/443-199

REPUBLIKA HRVATSKA
VUKOVARSKO-SRIJEMSKA ŽUPANIJA
2188/05 OPĆINA MARKUŠICA

Primljeno: 12.05.2011	Org.jed./broj refer.	
Klasif.ozn. 350-02/10-01/2		
Uredž.br. 532-10-63	Pril.	Vrijed.

OPĆINA MARKUŠICA
Načelnik
32213 MARKUŠICA
Vuka Karadžića 3

Klasa: 612-08/10-10/0410
Urbroj: 532-04-22/5-11-8
Vukovar, 09.05.2011.

Predmet: Suglasnost na Nacrt konačnog prijedloga Izmjena i dopuna Prostornog plana uređenja Općine Markušica

Povodom vašeg pismenog zahtjeva, Klasa: 350-02/10-01/2, Urbroj: 2188/05-1-1/1-11-53, na temelju članka 56. u vezi sa člankom 6. stavkom 1. točka 9. Zakona o zaštiti i očuvanju kulturnih dobara ("NN" 69/99, 151/03, 157/03, 87/09. i 88/10.) donosimo slijedeću:

PRETHODNU SUGLASNOST

Na Nacrt konačnog prijedloga Izmjena i dopuna Prostornog plana uređenja Općine Markušica koji je izradio Zavod za prostorno planiranje d.d. iz Osijeka.

Navedeni Nacrt konačnog prijedlog Izmjena i dopuna Prostornog plana uređenja Općine Markušica sastavni je dio ove prethodne suglasnosti.



Pročelnica
Zdenka Predrijevac, dipl.inž.grad.
u 2. J. Galović, prof.

Dostaviti:

1. Dokumentacija, ovdje,
 - u privitku Nacrt konačnog prijedloga Izmjena i dopuna Prostornog plana uređenja Općine Markušica na CD-u
2. Pismohrana, ovdje



REPUBLIKA HRVATSKA
MINISTARSTVO KULTURE

Uprava za zaštitu prirode
KLASA: 612-07/10-49/0710
URBROJ: 532-08-03-02/3-11-06
Zagreb, 08. lipnja 2011.

REPUBLIKA HRVATSKA
VUKOVARSKO-SRIJEMSKA ŽUPANIJA
2188/05 OPĆINA MARKUŠICA

Primljeno:	13.06.2011	Org.jed./broj refer.	
Klasif.ozn.	330-07/10-012	Pril.	Vrijed.
Uradž.br.	532-10-07		

ZAVOD ZA PROSTORNO PLANIRANJE, d. d.
OSIJEK

PRIMLJENO	15.06.2011		
Org. jed.	140		

VUKOVARSKO-SRIJEMSKA ŽUPANIJA
OPĆINA MARKUŠICA
Načelnik

V. Karadžića 3
32 213 Markušica

PREDMET: Izmjene i dopune PPUO-a Markušica,
nacrt konačnog prijedloga,
- prethodna suglasnost, daje se

Vezano za vaš dopis u kojem ste zatražili mišljenje na nacrt konačnog prijedloga Izmjena i dopuna Prostornog plana uređenja Općine Markušica u Vukovarsko-srijemskoj županiji, sukladno odredbi članka 94. Zakona o prostornom uređenju i gradnji („Narodne novine“, br. 76/07, 38/09 i 55/11) te nakon uvida u dostavljeni elaborat koji je izradio Zavod za prostorno planiranje d.d. iz Osijeka, u veljači 2011. godine, Ministarstvo kulture, temeljem odredbe članka 124. stavak 3. Zakona o zaštiti prirode („Narodne novine“, br. 70/05, 139/08 i 57/11) izdaje nositelju izrade plana

prethodnu suglasnost

u postupku donošenja predmetnog plana u čijem se obuhvatu nalazi Vuka, zaštićeno područje u kategoriji značajnog krajobraza te se isti može uputiti u daljnji postupak.



Kornelija Pintarić

Dostavlja se:

1. Naslovu
2. Evidencija - ovdje
3. Pismohrana - ovdje



REPUBLIKA HRVATSKA
MINISTARSTVO POLJOPRIVREDE,
RIBARSTVA I RURALNOG RAZVOJA

10000 Zagreb, Ul. grada Vukovara 78, P.P. 1034
Telefon: 61 06 111, Telefax: 61 09 200

KLASA: 350-02/11-01/218
URBROJ: 525-09-2-0375/11-2
Zagreb, 4. svibanj 2011.

REPUBLIKA HRVATSKA
VUKOVARSKO-SRIJEMSKA ŽUPANIJA
2188/05 OPĆINA MARKUŠICA

Primljeno: 11.05.2011	
Klasif.ozn.	Org.jed./broj refer.
350-02/10-01/2	
Uredž.br.	Pril. Vrijed.
525-10-61	

VUKOVARSKO - SRIJEMSKA ŽUPANIJA
OPĆINA MARKUŠICA

**Predmet: Konačni prijedlog Izmjena i dopuna Prostornog plana uređenja
Općine Markušica - suglasnost - daje se**

Na vaš broj:

Klasa: 350-02/10-01/2

Ur.broj: 2188/05-1-1/1-11-53

od Markušica, 20. travnja 2011. godine

Primjeno: 525 - Ministarstvo poljoprivrede, ribarstva i ruralnog razvoja: 03. svibnja 2011. godine

Ministarstvo poljoprivrede ribarstva i ruralnog razvoja, temeljem članka 21. stavka 3. Zakona o poljoprivrednom zemljištu ("Narodne novine" , br. 152/08. i 21/10.) u predmetu zahtjeva, **VUKOVARSKO - SRIJEMSKA ŽUPANIJE, OPĆINE MARKUŠICA** - za izdavanje - suglasnosti - na **KONAČNI PRIJEDLOG IZMJENA I DOPUNA PROSTORNOG PLANA OPĆINE MARKUŠICA** - izdaje se -

SUGLASNOST

Općini Markušica iz Vukovarsko - srijemske županije - izdaje se **suglasnost** na Konačni prijedlog Izmjena i dopuna prostornog plana Općine Markušica.

Konačnim prijedlogom Izmjena i dopuna Prostornog plana uređenja Općine Markušica predviđene su slijedeće izmjene:

- Formiranje izdvojenog građevinskog područja Bioindustrije - Centra za gospodarenje životinjskim nusproizvodima (kafilerija),
- Formiranje izdvojenog građevinskog područja reciklažnog dvorišta građevinskog otpada,

- Usklađivanje sa zahtjevima vezanim uz zaštitu kulturne i prirodne baštine.
- Usklađivanje s Izmjenama i dopunama Prostornog plana Vukovarsko - srijemske županije.

Na prostoru **gospodarske zone "Kafilerije"** (k.č.br. 1251-dio k.o.Markušica, površine 5,65 ha) formirano je izdvojeno građevinsko područje reciklažnog dvorišta građevinskog otpada površine 1,48 ha.

Ovim Izmjenama i dopuna novoformirano je i izdvojeno građevinsko područje Bioindustrije-Centra za gospodarenje životinjskim nusproizvodima na dijelovima k.č.br. 337, 338, 339, 340 i 341, k.o. Ostrovo, ukupne površine 1,71 ha.

Ukupna površina izdvojenih građevinskih područja prema Izmjenama i dopunama Prostornog plana uređenja Općine Markušica smanjuje se za ukupno 2,46 ha (smanjenje za 5,65 ha, povećanje 3,19 ha). Površine građevinskih područja naselja stalnog stanovanja nisu se mijenjale.

Osobito vrijedno (P1) i vrijedno obradivo tlo (P2) n e m o ž e se koristiti u nepoljoprivredne svrhe, osim kad nema niže vrijednog poljoprivrednog zemljišta, kada je utvrđen interes za izgradnju objekata koje se prema posebnim propisima grade izvan građevinskog područja, te pri gradnji gospodarskih građevina namjenjenih isključivo za za poljoprivrednu djelatnost i preradu poljoprivrednih proizvoda, temeljem Zakona o poljoprivrednom zemljištu (" Narodne novine" , br. 152/08.).

Sve površine poljoprivrednog zemljišta u vlasništvu države, koje PPU-a mijenjaju namjenu, m o r a j u biti usklađene sa Programom raspolaganja poljoprivrednim zemljištem u vlasništvu RH tj. kategorijom raspolaganja pod ostale namjene, maksimalno do 5% ukupne površine poljoprivrednog zemljišta u vlasništvu države.

Potpredsjednik Vlade Republike Hrvatske i ministar
poljoprivrede, ribarstva i ruralnog razvoja



Petar Čobanković

O tome obavijest:

1. Zavod za prostorno planiranje d.d. Osijek,
Vijenac Paje Kolarića 5A,
Osijek,
2. Ministarstvo zaštite okoliša, prostornog uređenja i graditeljstva,
Zavod za prostorno uređenje,
Zagreb,
Ulica Republike Austrije 20,
3. Ministarstvo zaštite okoliša, prostornog uređenja i graditeljstva,
Uprava za inspekcijske poslove,
Odjel inspekcijskog nadzora prostornog uređenja,
Zagreb,
Ulica Republike Austrije 20,
4. Ministarstvo poljoprivrede, ribarstva i ruralnog razvoja,
Uprava poljoprivredne i fitosanitarne inspekcije,
Sektor inspekcija u poljoprivredi - ovdje,
5. Dokumentacija,
6. Arhiva - ovdje.





REPUBLIKA HRVATSKA
MINISTARSTVO REGIONALNOG RAZVOJA,
ŠUMARSTVA I VODNOGA GOSPODARSTVA

10000 Zagreb, Trg kralja Petra Krešimira IV br. 1

KLASA: 325-01/11-01/443
URBROJ: 538-10-1/0208-11-6
Zagreb, 7. srpnja 2011. godine



ZAVOD ZA PROSTORNO PLANIRANJE, d. d.
OSIJEK

PRIMLJENO: 01. 08. 2011			
Org. jed.	Broj	Ulog	Vrijednost
	178		

REPUBLIKA HRVATSKA
VUKOVARSKO-SRIJEMSKA ŽUPANIJA
OPĆINA MARKUŠICA
32 213 MARKUŠICA, Vuka Karadžića 3

PREDMET: Nacrt konačnog prijedloga Izmjena i dopuna Prostornog plana uređenja Općine Markušica
- prethodno mišljenje, *dostavlja se*

Poštovani,

Ministarstvo regionalnog razvoja, šumarstva i vodnoga gospodarstva zaprimilo je dana 7. lipnja 2011. prethodno mišljenje Hrvatskih voda, KLASA: 350-02/10-01/1082, URBROJ: 374-22-1-11-5, od 27. svibnja 2011., na Nacrt konačnog prijedloga Izmjena i dopuna Prostornog plana uređenja Općine Markušica, sukladno članku 36. Zakona o vodama („Narodne novine“, broj 153/09).

Po dobivenom pozitivnom prethodnom mišljenju Hrvatskih voda te uvidom u tekstualni i grafički dio navedenog Plana, s aspekta gospodarenja vodama, ovo Ministarstvo sukladno članku 36. stavku 7. Zakona o vodama daje svoje pozitivno prethodno mišljenje na gore navedeni prijedlog Plana.

S poštovanjem,

Potpredsjednik Vlade Republike Hrvatske i ministar
regionalnog razvoja, šumarstva i vodnoga gospodarstva



mr. sc. Božidar Pankretić

DOSTAVITI:

1. Naslov;
2. Referada, ovdje;
3. Pismohrana, ovdje.



REPUBLICA HRVATSKA

DRŽAVNA UPRAVA ZA ZAŠTITU I SPAŠAVANJE
 Područni ured za zaštitu i spašavanje Vukovar
 Odjel za preventivu, planiranje i nadzor

Vukovar, L. Ružičke 1
 KLASA: 350-02/10-01/16
 URBROJ: 543-19-01-11-6
 Vukovar, 04. svibnja 2011. godine

REPUBLICA HRVATSKA VUKOVARSKO-SRIJEMSKA ŽUPANIJA 2188/05 OPĆINA MARKUŠICA	
Primljeno: 05.05.2011.	Org. jed./broj refer.
Klasif. ozn.	
Uredž. br.	Vrijed.
543-10-58	

Općina Markušica
 Načelnik

Predmet. Nacrt konačnog prijedloga izmjena i
 dopuna PPU
 -očitovanje, dostavlja se

Veza: Vaš dopis; KLASA: 350-02/10-01/2

URBROJ: 2188/05-1-1/1-11-53

od 20. travnja 2011. godine

U svezi vašeg akta, broj i datum gornji, dostavljamo slijedeće očitovanje u svezi prijedloga konačnog nacrta:

Suglasni smo s nacrtom konačnog prijedloga izmjena i dopuna PPU Općine Markušica.

Dostaviti:

1. Naslovu i
2. Pismohrani, ovdje

S Poštovanjem!



PROČELNIK

Zdenko Lovrić, dipl. ing.



KLASA: 350-05/10-01/7115
 URBROJ: 376-10/SP-11-5 (JŠ)
 Zagreb, 27. travanj 2011. god.

Primljeno: 04. 01. 2011	refer.
Klasif. ozn.: 350-02/10	led.
Ud. br.: 376-10-57	

Republika Hrvatska
 Vukovarsko-Srijemska županija
 Općina Markušica
 Načelnik
 Vuka Karadžića 3
 32213 Markušica

PREDMET: OPĆINA MARKUŠICA
 IZMJENA I DOPUNA PPU OPĆINE MARKUŠICA
 -mišljenje o usklađenosti konačnog prijedloga plana s utvrđenim
 zahtjevima iz članka 79. ZOPUG

Veza: Vaš dopis KLASA: 350-02/10-01/2, UR.BR.:2188/05-1-1/1-11-53, od 20. travnja 2011.

Vašim dopisom od ove Agencije zatražili ste da vam na osnovu čl. 94. Zakona o prostornom uređenju i gradnji i čl. 26. st. (5) Zakona o elektroničkim komunikacijama izda mišljenje na konačni prijedlog IZMJENA I DOPUNA PPU OPĆINE MARKUŠICA.

Uvidom u dostavljeni konačni prijedlog IZMJENA I DOPUNA PPU OPĆINE MARKUŠICA utvrdili smo da su izmjene i dopune Odredbi za provođenje usklađene s našim zahtjevima. Nažalost u dijelu obrazloženja zadržani su stari opisi i podaci koji na primjer navode kao postojeću NMT mrežu pokretnih komunikacija koja je već godinama izvan funkcije. Pozivaju se na odredbe Zakona o telekomunikacija i pripadajućih pravilnika koji ne važe od srpnja 2008. g. Ne spominje se ni treći operator pokretnih komunikacija TELE2 d.o.o.

Nažalost iz gore navedenih razloga ne možemo dati pozitivno mišljenje na konačni prijedlog ID PPUO Markušica.

S poštovanjem,



Dostaviti: Naslovu preporučeno

HRVATSKA AGENCIJA ZA POŠTU I ELEKTRONIČKE KOMUNIKACIJE

Jurišićeva 13, 10000 Zagreb / MB: 01865862/ OIB: 87950783661 / Tel: (01) 4896 000, Fax: (01) 4920 227 / www.hakom.hr



Uredb. br.	Pril. Vrijed.	
Misist. ozn.	Org. jed./broj refer.	
Primijeno: 2188/05 OPĆINA MARKUŠICA		
REPUBLIKA HRVATSKA VUKOVARSKO-SRIJEMSKA ŽUPANIJA		

KLASA: 350-05/10-01/7115
URBROJ: 376-10/SP-11-7 (JŠ)
Zagreb, 25. srpanj 2011. god.

ZAVOD ZA PROSTORNO PLANIRANJE, d. d.
OSIJEK

PRIMLJENO: 01. 08. 2011			
Org. jed.	Broj	Prilog	Prilog
	178		

Republika Hrvatska
Vukovarsko-Srijemska županija
Općina Markušica, Načelnik
Vuka Karadžića 3
32213 Markušica

PREDMET: OPĆINA MARKUŠICA
IZMJENE I DOPUNE PPU OPĆINE MARKUŠICA
-mišljenje o usklađenosti konačnog prijedloga plana s utvrđenim
zahtjevima iz članka 79. ZOPUG

Veza: Vaš dopis KLASA: 350-02/10-01/2, UR.BR.:2188/05-1-1/1-11-53, od 06. srpnja 2011.

Vašim dopisom od ove Agencije zatražili ste da vam na osnovu čl. 94. Zakona o prostornom uređenju i gradnji i čl. 26. st. (5) Zakona o elektroničkim komunikacijama izda mišljenje na konačni prijedlog IZMJENA I DOPUNA PPU OPĆINE MARKUŠICA.

Uvidom u dostavljeni konačni prijedlog IZMJENA I DOPUNA PPU OPĆINE MARKUŠICA **potvrđujemo** da je isti **usklađen s našim zahtjevima**.

S poštovanjem,

Dostaviti: Naslovu preporučeno



HRVATSKA AGENCIJA ZA POŠTU I ELEKTRONIČKE KOMUNIKACIJE

Jurišićeva 13, 10000 Zagreb / OIB: 87950783661 / Tel: (01) 4896 000, Fax: (01) 4920 227 / www.hakom.hr



HRVATSKE CESTE d.o.o.
za upravljanje, gradnje i održavanje državnih cesta
Vončinina 3, 10000 Zagreb

Centar za studije i projektiranje
VUKOVARSKO-SRIJEMSKA ŽUPANIJA
OPĆINA MARKUŠICA
2188/05-1-1/1-11-53 od 20. travnja 2011.
Primljena: 25.05.2011
Klasif. ozn. 350-02/10-01/2
Ured: 345-70-04
Web stranica: www.hrvatske-ceste.hr

Sektor za studije i projektiranje
Odjel za studije, zakonsku i tehničku regulativu
Broj: 300/2011-1072/1-DS
Zagreb, 15.05.2011. god.

REPUBLIKA HRVATSKA
VUKOVARSKO-SRIJEMSKA ŽUPANIJA
OPĆINA MARKUŠICA
V. Karadžića br. 3
32213 MARKUŠICA

Predmet: Izmjene i dopune Prostornog plana uređenja Općine Markušica
- Nacrt konačnog prijedloga – očitovanje

Vašim dopisom klase: 350-02/10-01/2, ur. broj: 2188/05-1-1/1-11-53 od 20. travnja 2011. godine, dostavili ste nam Nacrt konačnog prijedloga Izmjena i dopuna Prostornog plana Općine Markušica i zatražili naše mišljenje.

Temeljem članka 94. Zakona o prostornom uređenju i gradnji («Narodne novine» br: 76/2007) i članka 55. Zakona o javnim cestama («Narodne novine» broj: 180/04) Hrvatske ceste d.o.o. obvezne su izvršiti pregled izradene prostorno-planske dokumentacije te dati očitovanje na predložena rješenja cestovne infrastrukture državnog značenja.

Uvidom u dostavljeni Nacrt konačnog prijedloga utvrđujemo da je Nacrt konačnog prijedloga Izmjena i dopuna Prostornog plana Općine Markušica u skladu sa Odlukom o razvrstavanju javnih cesta u državne ceste, županijske ceste i lokalne ceste («Narodne novine» 17/10).

Trasa Podravske brze ceste je korektno ucrtana u Nacrt konačnog prijedloga prema situaciji iz Građevinsko tehničke studije Podravske brze ceste, sektor: Virovitica – Osijek – Ilok i priključnog pravca Osijek/Vukovar – Vinkovci – Županja (IGH, P.C. Osijek, ožujak 2003. godine).

Potrebno je čuvati koridor planirane brze ceste u širini od 150 m, te voditi računa o zaštitnom pojasu uz državne ceste u skladu s člankom 37. Zakona o javnim cestama.

Daje se suglasnost na Nacrt konačnog prijedloga Izmjena i dopuna Prostornog plana uređenja Općine Markušica uz uvažavanje naprijed navedenoga.

S poštovanjem,

u.r.

Direktor/Sektora:
Vlado Gostimir
Vlado Gostimir, dipl. ing. prom.

Co:
- Pismohrana, ovdje

**UPRAVA ZA CESTE****VUKOVARSKO-SRIJEMSKA ŽUPANIJA**

VINKOVCI, Glagoljaška 4, Tel: 032/331-044, 331-007 Tel/Fax:032/332-454

www.zuc-vk.hr E-mail: zupanijska-uprava-za-ceste@vk.tel.hr

ŽIRO RAČUN: 2340009-1110076239 MB: 126026 OIB: 65828260774

Klasa: 340-01/11-01/755-1
 Ur.br.: 2188/1-06/11-1
 Vinkovci, 28.04.2011.g.

REPUBLICA HRVATSKA VUKOVARSKO-SRIJEMSKA ŽUPANIJA 2188/05 OPĆINA MARKUŠICA	
Primljeno: 21.05.2011	Org.jed./broj refer.
Klasif.ozn.	Pril. Vrijed.
Urudž.br. 2188/1-10-55	

REPUBLIKA HRVATSKA
 VUKOVARSKO-SRIJEMSKA ŽUPANIJA
 Općina Markušica
 Vuka Karadžića 3
 32 213 Markušica

Predmet: Mišljenje na Izmjene i dopune Prostornog plana uređenja Općine Markušica

Uvidom u Nacrt konačnog prijedloga Izmjena i dopune Prostornog plana uređenja Općine Markušica Uprava za ceste Vukovarsko-srijemske županije **prihvaća** prijedloga nacrtu konačnog prijedloga uz usvajanje slijedećih smjernica:

1. Priklučke i prilaze na javnu cestu i parkinge uz javnu cestu planirati sukladno Pravilniku o uvjetima za projektiranje i izgradnju priklučaka i prilaza na javnu cestu NN 119/07 i Normama za površinske čvorove.HRN U.C4.050 na način da se ne narušava postojeći režim prometovanja.
2. Planirati položaj novih instalacija izvan kolnika javne ceste.
3. Izmjena i dopune Prostornog plana uređenja Općine Markušica moraju biti u skladu s Prostornimplanom Vukovarsko-srijemske županije.

U prilogu Vam dostavljamo preslik našeg Mišljenja na Izmjene i dopune Prostornog plana uređenja Općine Markušica izdanog nakon javnog izlaganja održanog dana 08.03.2011.g., Klasa: 340-01/11-01/341-1 od dana 18.03.2011.g.

S štovanjem

Ravnatelj:
 Senko Bošnjak, dipl.oec.



**UPRAVA ZA CESTE****VUKOVARSKO-SRIJEMSKA ŽUPANIJE**

VINKOVCI, Glagoljaška 4, Tel: 032/331-044, 331-007 Tel/Fax:032/332-454

www.zuc-vk.hr, E-mail: zupanijska-uprava-za-ceste@vk.tel.hr

ŽIRO RAČUN: 2340009-1110076239 MB: 1260626 OIB: 56828260771

Klasa: 340-01/11-01/341-1
Ur.br.: 2188/1-06/11-1
Vinkovci, 18.03.2011.g.**REPUBLIKA HRVATSKA**
VUKOVARSKO-SRIJEMSKA ŽUPANIJA
Općina Markušica
Vuka Karadžića 3
32 213 Markušica**Predmet: Mišljenje na Izmjene I dopune Prostornog plana uređenja Općine Markušica**

Uvidom u Nacrt prijedloga Izmjena i dopune Prostornog plana uređenja Općine Markušica Uprava za ceste Vukovarsko-srijemske županije **prihvaća** prijedlog nacrtu konačnog prijedloga uz slijedeće smjernice:

1. Priključke i prilaze na javnu cestu i parkinge uz javnu cestu planirati sukladno Pravilniku o uvjetima za projektiranje i izgradnju priključaka i prilaza na javnu cestu NN 119/07 i Normama za površinske čvorove.HRN U.C4.050 na način da se ne narušava postojeći režim prometovanja.
2. Planirati položaj novih instalacija izvan kolnika javne ceste.
3. Izmjena i dopune Prostornog plana uređenja Općine Markušica moraju biti u skladu s Prostornim planom Vukovarsko-srijemske županije.

S štovanjem

Ravnatelj
Senko Bošnjak, dipl.pec.

TELE2

TELE2 d.o.o.
za telekomunikacijske usluge
Ulica grada Vukovara 269 d
10 000 Zagreb, Hrvatska

T +385 (0)1 63 28 300
F +385 (0)1 63 28 301
OIB 70133616033

REPUBLIKA HRVATSKA VUKOVARSKO-SRIJEMSKA ŽUPANIJA 2188/05 OPĆINA MARKUŠICA		
Primljeno:	09.05.2011	
Klasif.ozn.	Org.jed./broj refer.	
350-02/10-072		
Ured.b.r.	Vrij.	Vrijed.
383-10-60		

Podaci o društvu: upisano u registar Trgovačkog suda 080492341
Poslovna banka: Privredna banka Zagreb d.d. žiro račun: 2340009-1110169306

Zagreb, 05.05.2011

Vukovarsko srijemska županija
Općina Markušica
Vuka Karađića 3
32 213 Markušica

PREDMET: PPUO Markušica
- mišljenje

Sukladno članku 3. Zakonu o elektroničkim komunikacijama («Narodne novine», br. 73/08) izgradnja, održavanje, razvoj i uporaba telekomunikacijske infrastrukture i opreme, upravljanje i uporaba radiofrekvencijskog spektra, adresnog i brojevnog prostora kao prirodno ograničenog općeg dobra, te obavljanje javnih telekomunikacijskih usluga i djelatnosti od interesa su za Republiku Hrvatsku.

Sukladno članku 25. st.3 ranije spomenutog Zakona "Elektronička komunikacijska infrastruktura i povezana oprema mora se planirati u dokumentima prostornog uređenja na način da ne ograničuje razvoj elektroničke komunikacijske mreže i elektroničke komunikacijske infrastrukture i povezane opreme, pri čemu se osobito moraju zadovoljiti zahtjevi zaštite ljudskog zdravlja, zaštite prostora i očuvanja okoliša."

Sukladno članku 3. st. 5. Pravilnika o jednostavnim građevinama i radovima (NN 21/09) ,bez akta kojim se odobrava građenje i lokacijske dozvole mogu se izvoditi radovi na među ostalim i na " postojećoj građevini kojim se postavlja elektronička komunikacijska oprema (antenski prihvati) po tipskom projektu za kojeg je izdano rješenje iz članka 196. Zakona o prostornom uređenju i gradnji"

TELE2

TELE2 d.o.o.
za telekomunikacijske usluge
Ulica grada Vukovara 269 d
10 000 Zagreb, Hrvatska

T +385 (0)1 63 28 300
F +385 (0)1 63 28 301
OIB 70133616033

Podaci o društvu: upisano u registar Trgovačkog suda 080492341
Poslovna banka: Privredna banka Zagreb d.d. žiro račun: 2340009-1110169306

Stoga Vas molimo da kroz predmetni plan bude omogućena izgradnja infrastrukturnih građevina pokretne komunikacije mreže Tele2 na način da u nacrtu konačnog prijedloga plana u čl.15 alineja 8. Ista bude zamjenjena slijedećim tekstom:

„Ovim planom se omogućuje postavljanje elektroničke komunikacijske infrastrukture i povezane opreme na postojećim građevinama skladu s Pravilnikom o jednostavnim građevinama i radovima.“

U slučaju dodatnih pojašnjenja, molimo Vas da kontaktirate:

Marijanu Grubešić
tel: 01 632 83 46
mob: 095 632 83 46
fax: 01 632 83 01
e-mail: marijana.grubestic@tele2.com

S poštovanjem,


Johan Bergström
Tehnički direktor
član uprave Tele2
Ulica grada Vukovara 269/D, 10000 Zagreb



HEP - OPERATOR PRIJENOSNOG SUSTAVA d.o.o.

PRIJENOSNO PODRUČJE OSIJEK

REPUBLIKA HRVATSKA
VUKOVARSKO-SRIJEMSKA ŽUPANIJA
2188/05 OPĆINA MARKUŠICA

Primljeno:	
Klasif. ozn.	Org. jed./broj refer.
350-02/10-01/2	
Ured. broj	Vrijed.

REPUBLIKA HRVATSKA
VUKOVARSKO-SRIJEMSKA ŽUPANIJA
OPĆINA MARKUŠICA
NAČELNIKV. Karadžića 3
32213 MARKUŠICA

31000 OSIJEK · ŠETALIŠTE KARD. F. ŠEPERA 1A

TELEFON · 031/244 888
TELEFAX · 031/213 121NAŠ BROJ I ZNAK:
3/21 - 1 - 137/AV

VAŠ BROJ I ZNAK:

DATUM:
10.05.2011.PREDMET: **Izmjena i dopuna PPU Općine Markušica
– mišljenje**

Na Vaš zahtjev kl. 350-02/10-01/2, urbroj 2188/05-1-1/1-11-53 a sukladno čl. 94. Zakona o prostornom uređenju i gradnji („NN“ br. 76/2007 i 38/09), dostavljamo Vam naše **mišljenje**:

Nacrt konačnog prijedloga Izmjena i dopuna Urbanističkog plana uređenja Općine Markušica je u skladu sa zahtjevima posebnih propisa i drugih dokumenata iz našeg djelokruga.

Za sve daljnje informacije stojimo Vam na raspolaganju.

S poštovanjem,

HEP - Operator prijenosnog sustava d.o.o. ZAGREB
PRIJENOSNO PODRUČJE OSIJEK 1

Direktor

Nikola Jaman, dipl.ing.

Co:
-Odjel za izgradnju Osijek
-Odjel za PA i PI
-Arhiva

ČLAN HEP GRUPE

• UPRAVA DRUŠTVA • DIREKTOR DUBRAVKO SABOLIĆ •

• ŽIRO RAČUN 2340009-1110177451 • PRIVREDNA BANKA ZAGREB • MATIČNI BROJ 1924427 • OIB 13148821633
• TRGOVAČKI SUD U ZAGREBU • MBS 080517105 • UPLAĆENI TEMELJNI KAPITAL 20.000,00 HRK •
• www.hep.hr/ops •

HEP - Operator distribucijskog sustava d.o.o.**ELEKTRA VINKOVCI**

32100 Vinkovci, Kralja Zvonimira 96

TELEFON • +385 32 216 100 •
TELEFAKS • +385 32 332 492 •
POŠTA • 32100 Vinkovci • SERVIS
ŽIRO RAČUN • 2390001-1400023918

NAŠ BROJ I ZNAK 400900401/2692/11ZM

VAŠ BROJ I ZNAK

REPUBLIKA HRVATSKA
VUKOVARSKO-SRIJEMSKA ŽUPANIJA
OPĆINA MARKUŠICA
OPĆINSKI NAČELNIKV. Karadžića 3
32213 MarkušicaPREDMET Izmjene i dopune PPUO Markušica - nacrt konačnog prijedloga
DATUM 5. svibanj 2011.g.

Poštovani,

nakon uvida u nacrt konačnog prijedloga PPU općine Markušica, uočili smo da nije prihvaćena primjedba HEP-a. Primjedba nije prihvaćena uz obrazloženje da nije predmet Odluka o izradi Izmjena i dopuna PPUO Markušica. Stoga Vas molimo da navedena primjedba bude uzeta u obzir kod izrade idućih Izmjena i dopuna PPU općine Markušica.

S poštovanjem !

REPUBLIKA HRVATSKA
VUKOVARSKO-SRIJEMSKA ŽUPANIJA
2188/05 OPĆINA MARKUŠICA

Primljeno: 11. 05. 2011	
Klasif. ozn.	Org. jed./broj refer.
350-02/10-01/2	
Uredž. br.	Vrijed.
328-00-59	

Direktor:

Vladimir Čavlović, dipl.ing.el.

HEP - Operator distribucijskog sustava d.o.o. ZAGREB
DISTRIBUCIJSKO PODRUČJE
ELEKTRA VINKOVCI

ČLAN HEP GRUPE

• TRGOVAČKI SUD U ZAGREBU MBS 080434230 • OIB 46830600751 • MB 1643991 • UPLAĆEN TEMELJNI KAPITAL 20.000,00 HRK •
• UPRAVA DRUŠTVA • DIREKTOR MIŠO JURKOVIĆ •
• www.hep.hr •



Vinkovački vodovod i kanalizacija d.o.o.

32100 VINKOVCI, Dragutina Žanića - Karle 47 A
 Direktor: 032/ 306-151 • Centrala: 032/ 306-142, 306-144 • Fax: 032/ 306-152 • e-mail: uprava@vvk.hr
 Žiro računi: PBZ 2340009-1100150217 • HPB 2390001-1100324867 • RBA 2484008-1101997180
 Porezni broj: 3300951 • OIB: 30638414709

Vinkovci, 09.12.2010. god.

OPĆINA MARKUŠICA
 n/r NAČELNIKA
 Ul. Vuka Karadžića 3
 32 213 Markušica

Naš znak : 728

Vaš znak :

PREDMET : Izmjena i dopuna Prostornog plana uređenja Općine Markušica
 - daje se mišljenje

Temeljem vašeg zahtjeva klasa: 350-02/10-01/2, ur.broj 2188/05-1-1/1-11-53 od 20. 04, 2011. godine i uvida u nacrt konačnog prijedloga Izmjena i dopuna Prostornog plana uređenja Općine Markušica i naših smjernica dajemo suglasnost na predloženi Nacrt konačnog prijedloga Prostornog plana.

Za dodatne informacije i pojašnjenja, stojimo na usluzi, veza dipl.ing..J. Kopic , N. Jelić, dipl.ing.

U očekivanju daljnjih aktivnosti,

S poštovanjem!

Predsjednik uprave :
 Dražen Milinković, dipl.ing. str.

REPUBLIKA HRVATSKA			
VUKOVARSKO-SRIJEMSKA ŽUPANIJA			
2188/05 OPĆINA MARKUŠICA			
Primljeno:	04. 05. 2011	Kl. red./broj refer.	
Klasif. ozn.	350-02/10	rit.	Vrijed.
Uredž. br.	324-10-57		



ZAVOD ZA PROSTORNO UREĐENJE
VUKOVARSKO-SRIJEMSKA ŽUPANIJE
32 100 Vinkovci, Glagoljaška 27

Klasa: 350-02/11-01/02
Ur.broj: 2196/1/10-11-1
Vinkovci, 01. lipnja 2011.g.

REPUBLIKA HRVATSKA VUKOVARSKO-SRIJEMSKA ŽUPANIJA 2188/05 OPĆINA MARKUŠICA		
Primljeno:	06. 06. 2011	
Klasif.ozn.	Org.jed./broj refer.	
250-02/10-01/2		
Uredž.br.	Pril.	Vrijed.
2188-10-66		

ZAVOD ZA PROSTORNO UREĐENJE, d. d.
O S I

Pril.	0: 15. 06. 2011	OPĆINA MARKUŠICA
	140	1

Predmet: Izmjena i dopuna Prostornog plana uređenja općine Markušica
- mišljenje - dostavlja se

Uvidom u Nacrt konačnog prijedloga Izmjena i dopuna Prostornog plana uređenja općine Markušica uočeni su nedostaci kako slijedi:

Knjiga 1.
I. Tekstualni dio
1. Odredbe za provođenje

Članak 7.

Navedene su: proizvodne, poslovne, skladišne građevine. Iste brisati ako se ne odnose za potrebe osnovne namjene (gospodarenje životinjskim nusproizvodima).

Brisati: „kao i postrojenja za proizvodnju električne i/ili toplinske energije“.

Člankom 17. su određeni uvjeti smještaja istih za cijelo teritorijalno područje općine Markušica, pa ih nije potrebno ponovno navoditi.

Članak 10. i 12.

Odredbe članka (odnose se na nerazvrstane ceste) nisu predmet izmjene i dopune Plana. Ako se odnose za pristup izdvojenom građevinskom području Bioindustrije-Centra za gospodarenje životinjskim nusproizvodima, treba ih definirati samo za to područje.

Članak 11.

Ako se odredbe odnose za pristup izdvojenom građevinskom području Bioindustrije-Centra za gospodarenje životinjskim nusproizvodima, treba ih definirati samo za to područje.

Članak 15.

U stavku 3. tekst ispraviti tako da glasi:

- „- područjem za smještaj samostojećeg antenskog stupa radijusa 1.500 m sa središtima u naseljima Markušica i Gaboš,
- područjem za smještaj samostojećeg antenskog stupa radijusa 1.500 m sa središtima u naseljima Antin/Mlaka Antinska i Tordinci (Općina Tordinci),
 - područjem za smještaj samostojećeg antenskog stupa radijusa _____ m sa središtem u naselju Šodolovci (Osječko-baranjska Županija)“.

U stavku 11. tekst: „ ... Annex K1, Aerodromes.“ Ispraviti tako da glasi: „ ... Annex 14, Aerodromes.“

Uvrstiti članke 4., 5. i 6. stavci 1., 2., 3. i 4., 15. i 25. Odredbi za provođenje, IiD PPVSŽ iz 2009. koje su u izradi.

Članak 17.

Tekst članka zamijeniti novim:

Planom se omogućava planiranje i izgradnja postrojenja za proizvodnju električne energije i/ili toplinske energije (elektrana i sl.) koje kao resurs koriste obnovljive izvore energije (vjetar, sunce, biomasa i sl.) uz obvezu smještaja izvan područja: zaštićene prirode, zaštićenih krajolika, zaštićenih područja graditeljske baštine i arheoloških lokaliteta te drugih područja za koje uvjete korištenja i uređenja prostora određuju državne ustanove i ustanove s javnim ovlastima.

Proizvedena električna energija može se koristiti za vlastite elektroenergetske potrebe, a višak ili ukupna proizvedena električna energija bi se predavala u elektrodistribucijski sustav. Za omogućavanje preuzimanja viška ili ukupne proizvedene električne energije u distribucijski sustav nužno je omogućiti izgradnju potrebnih elektroenergetskih postrojenja, a to su: rasklopna postrojenja 10(20) kV i/ili TS 10(20)/0,4 kV i potrebnih priključnih KB 10(20) kV i KB 0,4 kV.

Postrojenja za proizvodnju električne energije i/ili toplinske energije koja kao resurs koriste obnovljive izvore energije mogu se graditi izvan granica građevinskih područja, u izdvojenim građevinskim područjima i unutar granica građevinskog područja naselja.

Postrojenja za proizvodnju električne energije i/ili toplinske energije koja kao resurs koriste biogorivo, krute mase, bioplin i sl., mogu se graditi izvan granica građevinskih područja samo u sklopu namjena koja su dozvoljena izvan granica građevinskih područja kao npr. farme, proizvodno poljoprivredno-gospodarski pogoni i sl..

U izdvojenim građevinskim područjima gospodarske namjene (proizvodna, poslovna i poljoprivredna) mogu se kao resursi koristiti svi obnovljivi izvori energije, dok se u izdvojenim građevinskim područjima drugih namjena (ugostiteljsko-turističke, športsko-rekreacijske i dr.) kao resurs može se koristiti samo obnovljivi izvor energije kao što je sunce i vjetar.

Unutar granica građevinskih područja naselja postrojenja za proizvodnju električne energije i/ili toplinske energije koje kao resurs koriste obnovljive izvore energije sunce (solarni kolektori) mogu se graditi na građevnim česticama neovisno o namjeni (osim prometnih i javnih zelenih površina) sukladno posebnim propisima.

Postrojenja za proizvodnju električne energije i/ili toplinske energije (elektrana i sl.) koje kao resurs koriste obnovljive izvore energije koji mogu imati nepovoljan utjecaj na okoliš unutar granica građevinskog područja naselja mogu se graditi:

- u gospodarskim zonama pod uvjetom da udaljenost građevine postrojenja za proizvodnju električne energije i/ili toplinske energije od regulacijske linije i dvorišnih međa iznosi minimalno 5 m,
- na građevnoj čestici proizvodne namjene pod uvjetom da je udaljenost građevine postrojenja za proizvodnju električne energije i/ili toplinske energije od regulacijske linije je minimalno 10m, a od dvorišnih međa je minimalno 5m, (osim kada graniči sa građevnom česticom stambene te javne i društvene namjene udaljenost od dvorišne međe je minimalno 10m),
- na građevnoj čestici obiteljske stambene građevine pod uvjetom:
 - da ima izgrađenu ili se planira gradnja građevine za smještaj životinja do maksimalno 50 uvjetnih grla, (ako postrojenje koristi kao jedan od resursa fekalije i/ili ostatke životinja)
 - udaljenost građevine postrojenja za proizvodnju električne energije i/ili toplinske energije od regulacijske linije je minimalno 50m, a od dvorišnih međa je minimalno 5m,
 - da proizvedenu električnu energiju i/ili toplinsku energiju većim dijelom koristi za vlastite potrebe, a manji dio za daljnju distribuciju u elektroenergetski sustav."

II. Grafički dio

- Kartografski prikaz: "1.A. Pošta i elektroničke komunikacije".
 - Nije ucrtana kružnica sa središtem u naselju Šodolovci (Osječko-baranjska županija).
 - Ucrtati dva radijska koridora (RTV veze) postojeća, RSS, RSM (planirane).
 - U naseljima Gaboš i Ostrovo ucrtati mjesnu (lokalnu) centralu (postojeću).
 - U legendi Plana je naveden elektronički komunikacijski vod (korisnički i spojni), a u legendi IiD PPVSŽ (koaksijalni, optički i klasični kabeli). Neusklađenost terminologije.
 - Od naselja Markušica do naselja Gaboš ucrtati optički kabel (planirani).
 - Od naselja Markušica prema naselju Mrzović brisati elektronički komunikacijski vod (planirani).
 - Od naselja Markušica prema naselju Podrinje pa do granice sa Osječko-baranjskom županijom ucrtani su elektronički komunikacijski vodovi (korisnički i spojni) postojeći i planirani, dok je u IiD PPVSŽ koaksijalni (postojeći), optički i klasični (planirani). Potrebno ih je uskladiti.

Primjedbu koju smo dali na prijedlog Plana, a odnosila se na reciklažno dvorište, niste uvažili. Primjedba se odnosila na usklađivanje sa čl. 8. Zakona o izmjenama i dopunama Zakona o otpadu ("NN" broj: 60/08), a to je osiguranje gradnje reciklažnog dvorišta za odvojeno prikupljanje otpada u gospodarenju komunalnim otpadom, te osigurati gradnju najmanje jednog reciklažnog dvorišta za građevinski otpad.

v.d. Ravnateljica:

Vesna Premuž-Štajcer, dipl.ing.arh.



E) IZVJEŠĆA O PRETHODNOJ I JAVNOJ RASPRAVI

1. IZVJEŠĆE O PRETHODNOJ RASPRAVI

Sukladno članku 83. Zakona o prostornom uređenju i gradnji nositelj izrade organizirao je jednu prethodno raspravu u tijeku izrade Nacrta prijedloga Plana.

U nastavku priloženi su preslici:

- Izvješće o prethodnoj raspravi
- Zapisnik s prethodne rasprave
- Popis nazočnih na prethodnoj raspravi
- Objave prethodne rasprave
- Popis tijela i osoba kojima je upućena obavijest o prethodnoj raspravi
- Upućena očitovanja i primjedbe od strane:
 1. Državna uprava za zaštitu i spašavanje-Područni ured za zaštitu i spašavanje Vukovar
 2. Ministarstvo kulture-Konzervatorski odjel u Vukovaru
 3. HEP-operator distribucijskog sustava-Elektra Vinkovci
 4. Tele 2 d.o.o.
 5. HAKOM
 6. Općina Ivankovo
 7. Ministarstvo obrane, Uprava za materijalne resurse
 8. Ministarstvo regionalnog razvoja, šumarstva i vodnoga gospodarstva
 9. Hrvatske ceste d.o.o. Sektor za studije i projektiranje
 10. Grad Vinkovci



REPUBLIKA HRVATSKA
VUKOVARSKO-SRIJEMSKA ŽUPANIJA
OPĆINA MARKUŠICA
JEDINSTVENI UPRAVNI ODJEL

Klasa:350-02/10-01/2
Ur.broj:2188/05-3-3/1-10-33
U Markušici,03.02.2011.g.

IZVJEŠĆE
o predhodnoj raspravi
izrade nacrtu prijedloga Izmjene i dopune PPU Općine Markušica

Predhodna rasprava održana je temeljem odredbi čl.83.Zakona o prostornom uređenju i gradnji (NN 76/07,38/09) . ovo Izvješće je izrađeno sukladno odredbama čl.84.Zakona o prostornom uređenju i gradnji.

Odlukom o izradi izmjena i dopuna PPU Općine Markušica ,Općina Markušica je započela izradu.

Obavijest o predhodnoj raspravi objavljena je u javnom glasilu . Glas Slavonije od dana 07.12.2010.g. te oglasnoj ploči Općine Markušica . Obavijest o predhodnoj raspravi upućena je 10.12.2010.g. nadležnim tijelima i pravnim osobama.Uz obavijest dostavljen je i materijal za predhodnu raspravu Izrade nacrtu prijedloga Izmjena i dopuna PPU Općine Markušica na CD-u.

Predhodna rasprava održana je dana 21.12.2010.g. u Općinskoj vijećnici Općine Markušica,V.Karadžića br.3,Markušica s početkom u 11,00 sati.

Prije održavanja, odnosno nakon održane predhodne rasprave ,očitovanja i primjedbe dostavili su :

1. Državna uprava za zaštitu i spašavanje-Područni ured za zaštitu i spašavanje Vukovar
2. Ministarstvo kulture –konzervatorski odjel u Vukovaru
3. HEP –operator distribucijskog sustava-Elektra Vinkovci
4. Tele2 d.o.o
5. HAKOM
6. Općina Ivankovo
7. Ministarstvo obrane ,Uprava za materijalne resurse
8. Ministarstvo regionalnog razvoja ,šumarstva i vodnoga gospodarstva
9. Hrvatske ceste d.o.o. Sektor za studije i projektiranje
10. Grad Vinkovci

Prilozi izvješću :

- Zapisnik s predhodne rasprave
- Popis prisutnih na predhodnoj raspravi
- Pozivi za nadležnih tijela i osobe
- Objava predhodne rasprave



Za nositelja izrade
Radenko Nikolić,v.d. pročelnik JUO



REPUBLIKA HRVATSKA
VUKOVARSKO-SRIJEMSKA ŽUPANIJA
OPĆINA MARKUŠICA
JEDINSTVENI UPRAVNI ODJEL

Klasa:350-02/10-01/2
Ur.broj:2188/05-3-3/1-10-32
U Markušici,21.12.2010.g.

ZAPISNIK
s predhodne rasprave
u toku izrade nacrtu prijedloga Izmjene i dopune PPU Općine Markušica

Mjesto: Općinska vijećnica Općine Markušica, V.Karadžića 3,Markušica
Vrijeme: 21.12.2010.g.
Trajanje: Od 11,00 do 11,45 sati
Prisutni: Popis prisutnih nalazi se u prilogu Zapisnika

Predhodnu raspravu u toku izrade prijedloga Izmjene i dopune PPU Općine Markušica otvorio je Zamjenik općinskog načelnika Općine Markušica Miroslav Jelača dipl.oec pozdravivši sve prisutne navodeći kako je cilj ovih izmjena stvaranje uvjeta za zapošljavanje,zaštitu okoline te usaglašavanje s donešenim zakonskim aktima te prostornim planom VSŽ, te da je Općina Markušica izradu Izmjena i dopuna PPU povjerila Zavodu za prostorno planiranje d.d. iz Osijeka .Upoznao je prisutne da je za ovu predhodnu raspravu upućeno 30 poziva s potvrđenim uručenjem te izvršena objava u Glasu Slavonije i oglasnoj ploči Općine Markušica.

Vanesa Bolf djelatnica Zavoda za prostorno planiranje d.d. iz Osijeka pozdravila je prisutne i predstavila stručni tim koji je sudjelovao u izradi Nacrta prijedloga Izmjena i dopuna PPU Općine Markušica,tim od 9 članova ,odnosno ovdje prisutne Vanesa Bolf- odgovorni voditelj i član Vlado Sudar. Napominje kako je ovo 1. predhodna rasprava a uslijedit će javna rasprava i ostali postupci, sve do donošenja Izmjena. Ukratko je predstavila predmetni nacrt prijedloga izmjena PPU s prezentacijom kartografskih prikaza . Napominje kako je do početka predhodne rasprave pristiglo dva zahtjeva/očitovanja o materijalu za predhodnu raspravu :

1. Državna uprava za zaštitu i spašavanje-Područni ured za zaštitu i spašavanje Vukovar
2. Ministarstvo kulture –konzervatorski odjel u Vukovaru

U nastavku je uslijedila rasprava na kojoj nije iznesena niti jedna primjedba ni prijedlog.

Vanesa Bolf zaključuje raspravu uz napomenu kako se sva naknadna mišljenja ,primjedbe i prijedlozi mogu dostaviti pisanim putem u roku od 8 dana .

Zapisao , Radenko Nikolić

**PREDHODNA RASPRAVA
21.12.2010.G.
IZMJENE I DOPUNE PPU OPĆINE MARKUŠICA**

PÓPIS PRISUTNIH

RB	NAZIV TIJELA	IME I PREZIME	TELEFON	POTPIS
1.	OPĆINA SENEŽCI	MICA MIHAYELIĆ	031/244 310	
2.	HEP-OPS dr. št. za opć. -OPP	RADAR SAMBOL	031/244-101	
3.	HEP-OPS dr. št. za opć. -OPP	ANJKICA VIDMAR	031/244 016	
4.	SAVOD ZA PROSTORNO PRAVILNOSTI OPĆINE	VLADUŠIĆ SUDAR	031/244-100 110	
5.		VASELJA BOLF	031/244-114	
6.	OPĆINA MARKUŠICA	JURETA MIROSLAVIĆ	032 566 921	



REPUBLIKA HRVATSKA
VUKOVARSKO-SRIJEMSKA ŽUPANIJA
OPĆINA MARKUŠICA
NAČELNIK

- OGLASNA PLOČA -

Klasa:350-0/10-01/2
Ur.broj:2188/05-1-1/1-10-23
U Markušici,06.12.2010.G.

Na temelju čl. 83. Zakona o prostornom uređenju i gradnji („Narodne novine“ broj 76/07) i Odluke o izradi izmjena i dopuna PPU („Službeni Vjesnik“ Vukovarko-srijemske županije broj 12/10) Načelnik Općine Markušica objavljuje

PREDHODNU RASPRAVU
u toku Izrade Nacrta prijedloga

Izmjena i dopuna prostornog plana uređenja Općine Markušica

1. Predhodna rasprava u toku izrade Nacrta prijedloga Izmjena i dopuna prostornog plana uređenja Općine Markušica održat će se dana 21.12.2010.g. u 11,00 sati u prostorijama Općine Markušica u Markušici, V.Karadžića br.3
2. Predhodna rasprava provodi se u svrhu pribavljanja mišljenja, smjernica i preporuka te usaglašavanja interesa lokalne zajednice i gospodarstva o ciljevima i mogućim rješenjima značajnih za razvoj, uređenje i oblikovanje prostora u obuhvatu Plana
3. Poziv na sudjelovanje u predhodnoj raspravi uputit će se nadležnim tijelima i osobama određenim posebnim propisima



NAČELNIK

Budimir Drača

7.12.



REPUBLIKA HRVATSKA
VUKOVARSKO-SRIJEMSKA ŽUPANIJA
OPĆINA MARKUŠICA
NAČELNIK

Klasa: 350-0/10-01/2
Ur.broj: 2188/05-1-1/1-10-23
U Markušici, 6.12.2010. G.

Na temelju čl. 83. Zakona o prostornom uređenju i gradnji ("Narodne novine" broj 76/07) i Odluke o izradi izmjena i dopuna PPU ("Službeni Vjesnik" Vukovarsko-srijemske županije broj 12/10) načelnik Općine Markušica

objavljuje

PRETHODNU RASPRAVU

u tijeku izrade Nacrta prijedloga

Izmjena i dopuna prostornog plana uređenja Općine Markušica

1. Prethodna rasprava u tijeku izrade Nacrta prijedloga Izmjena i dopuna prostornog plana uređenja Općine Markušica održat će se dana 21.12.2010.g., u 11,00 sati u prostorijama Općine Markušica u Markušici, V.Karadžića br.3
2. Prethodna rasprava provodi se u svrhu pribavljanja mišljenja, smjernica i preporuka te usuglašavanja interesa lokalne zajednice i gospodarstva o ciljevima i mogućim rješenjima značajnih za razvoj, uređenje i oblikovanje prostora u obuhvatu Plana
3. Poziv na sudjelovanje u prethodnoj raspravi uputit će se nadležnim tijelima i osobama određenim posebnim propisima.

NAČELNIK
Budimir Drača

p-3115



REPUBLIKA HRVATSKA
VUKOVARSKO-SRIJEMSKA ŽUPANIJA
OPĆINA MARKUŠICA
NAČELNIK

Klasa:350-0/10-01/2
Ur.broj:2188/05-1-1/1-10-24
U Markušici,06.12.2010.G.

OT-OPTIMA TELEKOM d.o.o.
Regija Istok
Lorenza Jágera 2
31000 OSIJEK

Predmet : Izmjena i dopuna PPU Općine Markušica- Poziv na predhodnu raspravu
-dostavlja se


Na temelju čl. 83. Zakona o prostornom uređenju i gradnji („Narodne novine“ broj 76/07) Općina Markušica zakazuje predhodnu raspravu u toku izrade nacrtu prijedloga plana .

Predhodna rasprava održati će se dana 21.12.2010.g. u 11,00 sati u prostorijama Općine Markušica u Markušici ,V.Karadžića br.3

U prilogu dostavljamo Vam radni materijal Izmjena i dopuna PPU Općine Markušica za predhodnu raspravu.

Molimo Vas ukoliko ne možete prisustvovati predhodnoj raspravi da se očitujete na dobiveni materijal za predhodnu raspravu

S Poštovanjem ,

 **NAČELNIK**
Budimir Drača



REPUBLIKA HRVATSKA
VUKOVARSKO-SRIJEMSKA ŽUPANIJA
OPĆINA MARKUŠICA
NAČELNIK

Klasa:350-0/10-01/2
Ur.broj:2188/05-1-1/1-10-24
U Markušici,06.12.2010.G.

HRVATSKA AGENCIJA ZA POŠTU I
ELEKTRONIČKE KOMUNIKACIJE
JURIŠIĆEVA 13
10002 ZAGREB

Predmet : Izmjena i dopuna PPU Općine Markušica- Poziv na predhodnu raspravu
-dostavlja se

Na temelju čl. 83. Zakona o prostornom uređenju i gradnji („Narodne novine“ broj 76/07) Općina Markušica zakazuje predhodnu raspravu u toku izrade nacrtu prijedloga plana .

Predhodna rasprava održati će se dana 21.12.2010.g. u 11,00 sati u prostorijama Općine Markušica u Markušici ,V.Karadžića br.3

U prilogu dostavljamo Vam radni materijal Izmjena i dopuna PPU Općine Markušica za predhodnu raspravu.

Molimo Vas ukoliko ne možete prisustvovati predhodnoj raspravi da se očitujete na dobiveni materijal za predhodnu raspravu

S Poštovanjem ,

NAČELNIK
Budimir Drača



REPUBLIKA HRVATSKA
VUKOVARSKO-SRIJEMSKA ŽUPANIJA
OPĆINA MARKUŠICA
NAČELNIK

Klasa:350-0/10-01/2
Ur.broj:2188/05-1-1/1-10-24
U Markušici,06.12.2010.G.

PRVO PLINARSKO DRUŠTVO D.O.O
K.A. Stepinca 27
32000 VUKOVAR

Predmet : Izmjena i dopuna PPU Općine Markušica- Poziv na predhodnu raspravu
-dostavlja se

Na temelju čl. 83. Zakona o prostornom uređenju i gradnji („Narodne novine“ broj 76/07) Općina Markušica zakazuje predhodnu raspravu u toku izrade nacrtu prijedloga plana .

Predhodna rasprava održati će se dana 21.12.2010.g. u 11,00 sati u prostorijama Općine Markušica u Markušici ,V.Karadžića br.3

U prilogu dostavljamo Vam radni materijal Izmjena i dopuna PPU Općine Markušica za predhodnu raspravu.

Molimo Vas ukoliko ne možete prisustvovati predhodnoj raspravi da se očitujete na dobiveni materijal za predhodnu raspravu

S Poštovanjem ,

 NAČELNIK
Budimir Drača



REPUBLIKA HRVATSKA
VUKOVARSKO-SRIJEMSKA ŽUPANIJA
OPĆINA MARKUŠICA
NAČELNIK

Klasa:350-0/10-01/2
Ur.broj:2188/05-1-1/1-10-24
U Markušici,06.12.2010.G.

T-MOBILE HRVATSKA d.o.o.
Sektor za planiranje i razvoj sustava
Ulica grada Vukovara 23
10000 ZAGREB

Predmet: Izmjena i dopuna PPU Općine Markušica- Poziv na predhodnu raspravu
-dostavlja se

Na temelju čl. 83. Zakona o prostornom uređenju i gradnji („Narodne novine“ broj 76/07) Općina Markušica zakazuje predhodnu raspravu u toku izrade nacрта prijedloga plana .

Predhodna rasprava održati će se dana 21.12.2010.g. u 11,00 sati u prostorijama Općine Markušica u Markušici ,V.Karadžića br.3

U prilogu dostavljamo Vam radni materijal Izmjena i dopuna PPU Općine Markušica za predhodnu raspravu.

Molimo Vas ukoliko ne možete prisustvovati predhodnoj raspravi da se očitujete na dobiveni materijal za predhodnu raspravu

S Poštovanjem ,


NAČELNIK
Budimir Drača



REPUBLIKA HRVATSKA
VUKOVARSKO-SRIJEMSKA ŽUPANIJA
OPĆINA MARKUŠICA
NAČELNIK

Klasa:350-0/10-01/2
Ur.broj:2188/05-1-1/1-10-24
U Markušici,06.12.2010.G.

TELE 2 d.o.o.
Ulica grada Vukovara 269D
10000 ZAGREB

Predmet : Izmjena i dopuna PPU Općine Markušica- Poziv na predhodnu raspravu
-dostavlja se

Na temelju čl. 83. Zakona o prostornom uređenju i gradnji („Narodne novine“ broj 76/07) Općina Markušica zakazuje predhodnu raspravu u toku izrade nacrtu prijedloga plana .

Predhodna rasprava održati će se dana 21.12.2010.g. u 11,00 sati u prostorijama Općine Markušica u Markušici ,V.Karadžića br.3

U prilogu dostavljamo Vam radni materijal Izmjena i dopuna PPU Općine Markušica za predhodnu raspravu.

Molimo Vas ukoliko ne možete prisustvovati predhodnoj raspravi da se očitujete na dobiveni materijal za predhodnu raspravu

S Poštovanjem ,

NAČELNIK
Budimir Drača



REPUBLIKA HRVATSKA
VUKOVARSKO-SRIJEMSKA ŽUPANIJA
OPĆINA MARKUŠICA
NAČELNIK

Klasa:350-0/10-01/2
Ur.broj:2188/05-1-1/1-10-24
U Markušici,06.12.2010.G.

UPRAVA ZA CESTE
VUKOVARSKO-SRIJEMSKJE ŽUPANIJE
Glagoljaška 4
32100 VINKOVCI

Predmet: Izmjena i dopuna PPU Općine Markušica- Poziv na predhodnu raspravu
-dostavlja se

Na temelju čl. 83. Zakona o prostornom uređenju i gradnji („Narodne novine“ broj 76/07) Općina Markušica zakazuje predhodnu raspravu u toku izrade nacrtu prijedloga plana .

Predhodna rasprava održati će se dana 21.12.2010.g. u 11,00 sati u prostorijama Općine Markušica u Markušici ,V.Karadžića br.3

U prilogu dostavljamo Vam radni materijal Izmjena i dopuna PPU Općine Markušica za predhodnu raspravu.

Molimo Vas ukoliko ne možete prisustvovati predhodnoj raspravi da se očitujete na dobiveni materijal za predhodnu raspravu

S Poštovanjem ,


NAČELNIK
Budimir Drača



REPUBLIKA HRVATSKA
VUKOVARSKO-SRIJEMSKA ŽUPANIJA
OPĆINA MARKUŠICA
NAČELNIK

Klasa:350-0/10-01/2
Ur.broj:2188/05-1-1/1-10-24
U Markušici,06.12.2010.G.

URED DRŽAVNE UPRAVE U
VUKOVARSKO-SRIJEMSKOJ ŽUPANIJI
Služba za gospodarstvo
Odsjek za poljoprivredu, šumarstvo i vodno gospodarstvo
Županijska 11
32000 VUKOVAR

**Predmet : Izmjena i dopuna PPU Općine Markušica- Poziv na predhodnu raspravu
-dostavlja se**


Na temelju čl. 83. Zakona o prostornom uređenju i gradnji („Narodne novine“ broj 76/07) Općina Markušica zakazuje predhodnu raspravu u toku izrade nacрта prijedloga plana .

Predhodna rasprava održati će se dana 21.12.2010.g. u 11,00 sati u prostorijama Općine Markušica u Markušici ,V.Karadžića br.3

U prilogu dostavljamo Vam radni materijal Izmjena i dopuna PPU Općine Markušica za predhodnu raspravu.

Molimo Vas ukoliko ne možete prisustvovati predhodnoj raspravi da se očitujete na dobiveni materijal za predhodnu raspravu

S Poštovanjem ,


NAČELNIK
Budimir Drača



REPUBLIKA HRVATSKA
VUKOVARSKO-SRIJEMSKA ŽUPANIJA
OPĆINA MARKUŠICA
NAČELNIK

Klasa:350-0/10-01/2
Ur.broj:2188/05-1-1/1-10-24
U Markušici,06.12.2010.G.

VINKOVAČKI VODOVOD I KANALIZACIJA d.o.o.
Dragutina Žanića-Karle 47a
32100 VINKOVCI

Predmet : Izmjena i dopuna PPU Općine Markušica- Poziv na predhodnu raspravu
-dostavlja se

Na temelju čl. 83. Zakona o prostornom uređenju i gradnji („Narodne novine“ broj 76/07) Općina Markušica zakazuje predhodnu raspravu u toku izrade nacrtu prijedloga plana .

Predhodna rasprava održati će se dana 21.12.2010.g. u 11,00 sati u prostorijama Općine Markušica u Markušici ,V.Karadžića br.3

U prilogu dostavljamo Vam radni materijal Izmjena i dopuna PPU Općine Markušica za predhodnu raspravu.

Molimo Vas ukoliko ne možete prisustvovati predhodnoj raspravi da se očitujete na dobiveni materijal za predhodnu raspravu

S Poštovanjem ,


NAČELNIK
Budimir Drača



REPUBLIKA HRVATSKA
VUKOVARSKO-SRIJEMSKA ŽUPANIJA
OPĆINA MARKUŠICA
NAČELNIK

Klasa:350-0/10-01/2
Ur.broj:2188/05-1-1/1-10-24
U Markušici,06.12.2010.G.

VIPNET d.o.o.
Odjel izgradnje
Ulica Hrvatske Republike 43
31000 OSIJEK

Predmet : Izmjena i dopuna PPU Općine Markušica- Poziv na predhodnu raspravu
-dostavlja se

Na temelju čl. 83. Zakona o prostornom uređenju i gradnji („Narodne novine“ broj 76/07) Općina Markušica zakazuje predhodnu raspravu u toku izrade nacрта prijedloga plana .

Predhodna rasprava održati će se dana 21.12.2010.g. u 11,00 sati u prostorijama Općine Markušica u Markušici ,V.Karadžića br.3

U prilogu dostavljamo Vam radni materijal Izmjena i dopuna PPU Općine Markušica za predhodnu raspravu.

Molimo Vas ukoliko ne možete prisustvovati predhodnoj raspravi da se očitujete na dobiveni materijal za predhodnu raspravu

S Poštovanjem ,

 NAČELNIK
Budimir Drača



REPUBLIKA HRVATSKA
VUKOVARSKO-SRIJEMSKA ŽUPANIJA
OPĆINA MARKUŠICA
NAČELNIK

Klasa:350-0/10-01/2
Ur.broj:2188/05-1-1/1-10-24
U Markušici,06.12.2010.G.

DRŽAVNA UPRAVA ZA ZAŠTITU I SPAŠAVANJE
Područni ured Vukovar
L. Ružičke 1
32000 VUKOVAR

Predmet: Izmjena i dopuna PPU Općine Markušica- Poziv na predhodnu raspravu
-dostavlja se

Na temelju čl. 83. Zakona o prostornom uređenju i gradnji („Narodne novine“ broj 76/07) Općina Markušica zakazuje predhodnu raspravu u toku izrade nacрта prijedloga plana .

Predhodna rasprava održati će se dana 21.12.2010.g. u 11,00 sati u prostorijama Općine Markušica u Markušici, V.Karadžića br.3

U prilogu dostavljamo Vam radni materijal Izmjena i dopuna PPU Općine Markušica za predhodnu raspravu.

Molimo Vas ukoliko ne možete prisustvovati predhodnoj raspravi da se očitujete na dobiveni materijal za predhodnu raspravu

S Poštovanjem ,

NAČELNIK
Budimir Drača



REPUBLIKA HRVATSKA
VUKOVARSKO-SRIJEMSKA ŽUPANIJA
OPĆINA MARKUŠICA
NAČELNIK

Klasa:350-0/10-01/2
Ur.broj:2188/05-1-1/1-10-24
U Markušici,06.12.2010.G.

REPUBLIKA HRVATSKA
MINISTARSTVO OBRANE SLUŽBA ZA
NEKRETNINE, GRADITELJSTVO I
ZAŠTITU OKOLIŠA
Trg Kralja Petra Krešimira IV
10000 ZAGREB

**Predmet : Izmjena i dopuna PPU Općine Markušica- Poziv na predhodnu raspravu
-dostavlja se**

Na temelju čl. 83. Zakona o prostornom uređenju i gradnji („Narodne novine“ broj 76/07) Općina Markušica zakazuje predhodnu raspravu u toku izrade nacrta prijedloga plana .

Predhodna rasprava održati će se dana 21.12.2010.g. u 11,00 sati u prostorijama Općine Markušica u Markušici ,V.Karadžića br.3

U prilogu dostavljamo Vam radni materijal Izmjena i dopuna PPU Općine Markušica za predhodnu raspravu.

Molimo Vas ukoliko ne možete prisustvovati predhodnoj raspravi da se očitujete na dobiveni materijal za predhodnu raspravu

S Poštovanjem ,


NAČELNIK
Budimir Drača



REPUBLIKA HRVATSKA
VUKOVARSKO-SRIJEMSKA ŽUPANIJA
OPĆINA MARKUŠICA
NAČELNIK

Klasa:350-0/10-01/2
Ur.broj:2188/05-1-1/1-10-24
U Markušici,06.12.2010.G.

REPUBLIKA HRVATSKA
MINISTARSTVO POLJOPRIVREDE,
RIBARSTVA I RURALNOG RAZVOJA
Uprava za poljoprivredno zemljište
gđa. Ana Budanko-Penavić
Ulica grada Vukovara 78
10000 ZAGREB

Predmet : Izmjena i dopuna PPU Općine Markušica- Poziv na predhodnu raspravu
-dostavlja se

Na temelju čl. 83. Zakona o prostornom uređenju i gradnji („Narodne novine“ broj 76/07) Općina Markušica zakazuje predhodnu raspravu u toku izrade nacрта prijedloga plana .

Predhodna rasprava održati će se dana 21.12.2010.g. u 11,00 sati u prostorijama Općine Markušica u Markušici ,V.Karadžića br.3

U prilogu dostavljamo Vam radni materijal Izmjena i dopuna PPU Općine Markušica za predhodnu raspravu.

Molimo Vas ukoliko ne možete prisustvovati predhodnoj raspravi da se očitujete na dobiveni materijal za predhodnu raspravu

S Poštovanjem ,


NAČELNIK
Budimir Drača



REPUBLIKA HRVATSKA
VUKOVARSKO-SRIJEMSKA ŽUPANIJA
OPĆINA MARKUŠICA
NAČELNIK

Klasa:350-0/10-01/2
Ur.broj:2188/05-1-1/1-10-24
U Markušici,06.12.2010.G.

MUP POLICIJSKA UPRAVA VUKOVARSKO-SRIJEMSKA
Protupožarni odjel
Glagoljaška 27 b
32 100 VINKOVCI

Predmet: Izmjena i dopuna PPU Općine Markušica- Poziv na predhodnu raspravu
-dostavlja se


Na temelju čl. 83. Zakona o prostornom uređenju i gradnji („Narodne novine“ broj 76/07) Općina Markušica zakazuje predhodnu raspravu u toku izrade nacрта prijedloga plana .

Predhodna rasprava održati će se dana 21.12.2010.g. u 11,00 sati u prostorijama Općine Markušica u Markušici ,V.Karadžića br.3

U prilogu dostavljamo Vam radni materijal Izmjena i dopuna PPU Općine Markušica za predhodnu raspravu.

Molimo Vas ukoliko ne možete prisustvovati predhodnoj raspravi da se očitujete na dobiveni materijal za predhodnu raspravu

S Poštovanjem ,

 **NAČELNIK**
Budimir Drača



REPUBLIKA HRVATSKA
VUKOVARSKO-SRIJEMSKA ŽUPANIJA
OPĆINA MARKUŠICA
NAČELNIK

Klasa:350-0/10-01/2
Ur.broj:2188/05-1-1/1-10-24
U Markušici,06.12.2010.G.

OPĆINA ERNESTINOVO
Školska 3
31215 ERNESTINOVO

Predmet: Izmjena i dopuna PPU Općine Markušica- Poziv na predhodnu raspravu
-dostavlja se


Na temelju čl. 83. Zakona o prostornom uređenju i gradnji („Narodne novine“ broj 76/07) Općina Markušica zakazuje predhodnu raspravu u toku izrade nacрта prijedloga plana .

Predhodna rasprava održati će se dana 21.12.2010.g. u 11,00 sati u prostorijama Općine Markušica u Markušici ,V.Karadžića br.3

U prilogu dostavljamo Vam radni materijal Izmjena i dopuna PPU Općine Markušica za predhodnu raspravu.

Molimo Vas ukoliko ne možete prisustvovati predhodnoj raspravi da se očitujete na dobiveni materijal za predhodnu raspravu

S Poštovanjem ,

 **NAČELNIK**
Budimir Drača



REPUBLIKA HRVATSKA
VUKOVARSKO-SRIJEMSKA ŽUPANIJA
OPĆINA MARKUŠICA
NAČELNIK

Klasa:350-0/10-01/2
Ur.broj:2188/05-1-1/1-10-24
U Markušici,06.12.2010.G.

OPĆINA IVANKOVO
Bošnjaci 6
32281 IVANKOVO

Predmet : Izmjena i dopuna PPU Općine Markušica- Poziv na predhodnu raspravu
-dostavlja se

Na temelju čl. 83. Zakona o prostornom uređenju i gradnji („Narodne novine“ broj 76/07) Općina Markušica zakazuje predhodnu raspravu u toku izrade nacрта prijedloga plana .

Predhodna rasprava održati će se dana 21.12.2010.g. u 11,00 sati u prostorijama Općine Markušica u Markušici ,V.Karadžića br.3

U prilogu dostavljamo Vam radni materijal Izmjena i dopuna PPU Općine Markušica za predhodnu raspravu.

Molimo Vas ukoliko ne možete prisustvovati predhodnoj raspravi da se očitujete na dobiveni materijal za predhodnu raspravu

S Poštovanjem ,

NAČELNIK
Budimir Drača



REPUBLIKA HRVATSKA
VUKOVARSKO-SRIJEMSKA ŽUPANIJA
OPĆINA MARKUŠICA
NAČELNIK

Klasa:350-0/10-01/2
Ur.broj:2188/05-1-1/1-10-24
U Markušici,06.12.2010.G.

OPĆINA JARMINA
V.Nazora 2
32280 JARMINA

Predmet : Izmjena i dopuna PPU Općine Markušica- Poziv na predhodnu raspravu
-dostavlja se

Na temelju čl. 83. Zakona o prostornom uređenju i gradnji („Narodne novine“ broj 76/07) Općina Markušica zakazuje predhodnu raspravu u toku izrade nacрта prijedloga plana .

Predhodna rasprava održati će se dana 21.12.2010.g. u 11,00 sati u prostorijama Općine Markušica u Markušici ,V.Karadžića br.3

U prilogu dostavljamo Vam radni materijal Izmjena i dopuna PPU Općine Markušica za predhodnu raspravu.

Molimo Vas ukoliko ne možete prisustvovati predhodnoj raspravi da se očitujete na dobiveni materijal za predhodnu raspravu

S Poštovanjem ,

NAČELNIK
Budimir Drača



REPUBLIKA HRVATSKA
VUKOVARSKO-SRIJEMSKA ŽUPANIJA
OPĆINA MARKUŠICA
NAČELNIK

Klasa:350-0/10-01/2
Ur.broj:2188/05-1-1/1-10-24
U Markušici,06.12.2010.G.

OPĆINA NUŠTAR
Križni put 36
32221 NUŠTAR

**Predmet: Izmjena i dopuna PPU Općine Markušica- Poziv na predhodnu raspravu
-dostavlja se**

Na temelju čl. 83. Zakona o prostornom uređenju i gradnji („Narodne novine“ broj 76/07) Općina Markušica zakazuje predhodnu raspravu u toku izrade nacrta prijedloga plana .

Predhodna rasprava održati će se dana 21.12.2010.g. u 11,00 sati u prostorijama Općine Markušica u Markušici ,V.Karadžića br.3

U prilogu dostavljamo Vam radni materijal Izmjena i dopuna PPU Općine Markušica za predhodnu raspravu.

Molimo Vas ukoliko ne možete prisustvovati predhodnoj raspravi da se očitujete na dobiveni materijal za predhodnu raspravu

S Poštovanjem ,


NAČELNIK
Budimir Drača



REPUBLIKA HRVATSKA
VUKOVARSKO-SRIJEMSKA ŽUPANIJA
OPĆINA MARKUŠICA
NAČELNIK

Klasa:350-0/10-01/2
Ur.broj:2188/05-1-1/1-10-24
U Markušici,06.12.2010.G.

OPĆINA SEMELJCI
Kolodvorska 2
31402 SEMELJCI

Predmet : Izmjena i dopuna PPU Općine Markušica- Poziv na predhodnu raspravu
-dostavlja se


Na temelju čl. 83. Zakona o prostornom uređenju i gradnji („Narodne novine“ broj 76/07) Općina Markušica zakazuje predhodnu raspravu u toku izrade nacrtu prijedloga plana .

Predhodna rasprava održati će se dana 21.12.2010.g. u 11,00 sati u prostorijama Općine Markušica u Markušici ,V.Karadžića br.3

U prilogu dostavljamo Vam radni materijal Izmjena i dopuna PPU Općine Markušica za predhodnu raspravu.

Molimo Vas ukoliko ne možete prisustvovati predhodnoj raspravi da se očitujete na dobiveni materijal za predhodnu raspravu

S Poštovanjem ,

 **NAČELNIK**
Budimir Drača



REPUBLIKA HRVATSKA
VUKOVARSKO-SRIJEMSKA ŽUPANIJA
OPĆINA MARKUŠICA
NAČELNIK

Klasa:350-0/10-01/2
Ur.broj:2188/05-1-1/1-10-24
U Markušici,06.12.2010.G.

OPĆINA ŠODOLOVCI
Ive Andrića 3
ŠODOLOVCI
31215 ERNESTINOVO

Predmet: Izmjena i dopuna PPU Općine Markušica- Poziv na predhodnu raspravu
-dostavlja se

Na temelju čl. 83. Zakona o prostornom uređenju i gradnji („Narodne novine“ broj 76/07) Općina Markušica zakazuje predhodnu raspravu u toku izrade nacрта prijedloga plana .

Predhodna rasprava održati će se dana 21.12.2010.g. u 11,00 sati u prostorijama Općine Markušica u Markušici ,V.Karadžića br.3

U prilogu dostavljamo Vam radni materijal Izmjena i dopuna PPU Općine Markušica za predhodnu raspravu.

Molimo Vas ukoliko ne možete prisustvovati predhodnoj raspravi da se očitujete na dobiveni materijal za predhodnu raspravu

S Poštovanjem ,

NAČELNIK
Budimir Drača



REPUBLIKA HRVATSKA
VUKOVARSKO-SRIJEMSKA ŽUPANIJA
OPĆINA MARKUŠICA
NAČELNIK

Klasa:350-0/10-01/2
Ur.broj:2188/05-1-1/1-10-24
U Markušici,06.12.2010.G.

OPĆINA TORDINCI
Trg hrvatskih žrtava 9
32214 TORDINCI

Predmet : Izmjena i dopuna PPU Općine Markušica- Poziv na predhodnu raspravu
-dostavlja se

Na temelju čl. 83. Zakona o prostornom uređenju i gradnji („Narodne novine“ broj 76/07) Općina Markušica zakazuje predhodnu raspravu u toku izrade nacrtu prijedloga plana .

Predhodna rasprava održati će se dana 21.12.2010.g. u 11,00 sati u prostorijama Općine Markušica u Markušici ,V.Karadžića br.3

U prilogu dostavljamo Vam radni materijal Izmjena i dopuna PPU Općine Markušica za predhodnu raspravu.

Molimo Vas ukoliko ne možete prisustvovati predhodnoj raspravi da se očitujete na dobiveni materijal za predhodnu raspravu

S Poštovanjem ,

NAČELNIK
Budimir Drača



REPUBLIKA HRVATSKA
VUKOVARSKO-SRIJEMSKA ŽUPANIJA
OPĆINA MARKUŠICA
NAČELNIK

Klasa:350-0/10-01/2
Ur.broj:2188/05-1-1/1-10-24
U Markušici,06.12.2010.G.

REPUBLIKA HRVATSKA
MINISTARSTVO KULTURE
Uprava za zaštitu kulturne baštine
Konzervatorski odjel u Vukovaru
Olajnica 19
32000 VUKOVAR

**Predmet : Izmjena i dopuna PPU Općine Markušica- Poziv na predhodnu raspravu
-dostavlja se**

Na temelju čl. 83. Zakona o prostornom uređenju i gradnji („Narodne novine“ broj 76/07) Općina Markušica zakazuje predhodnu raspravu u toku izrade nacrtu prijedloga plana .

Predhodna rasprava održati će se dana 21.12.2010.g. u 11,00 sati u prostorijama Općine Markušica u Markušici ,V.Karadžića br.3

U prilogu dostavljamo Vam radni materijal Izmjena i dopuna PPU Općine Markušica za predhodnu raspravu.

Molimo Vas ukoliko ne možete prisustvovati predhodnoj raspravi da se očitujete na dobiveni materijal za predhodnu raspravu

S Poštovanjem ,

NAČELNIK
Budimir Drača



REPUBLIKA HRVATSKA
VUKOVARSKO-SRIJEMSKA ŽUPANIJA
OPĆINA MARKUŠICA
NAČELNIK

Klasa:350-0/10-01/2
Ur.broj:2188/05-1-1/1-10-24
U Markušici,06.12.2010.G.

REPUBLIKA HRVATSKA
MINISTARSTVO REGIONALNOG RAZVOJA
ŠUMARSTVA I VODNOG GOSPODARSTVA
Babonićeva 121
10000 ZAGREB

Predmet : Izmjena i dopuna PPU Općine Markušica- Poziv na predhodnu raspravu
-dostavlja se

Na temelju čl. 83. Zakona o prostornom uređenju i gradnji („Narodne novine“ broj 76/07) Općina Markušica zakazuje predhodnu raspravu u toku izrade nacrtu prijedloga plana .

Predhodna rasprava održati će se dana 21.12.2010.g. u 11,00 sati u prostorijama Općine Markušica u Markušici ,V.Karadžića br.3

U prilogu dostavljamo Vam radni materijal Izmjena i dopuna PPU Općine Markušica za predhodnu raspravu.

Molimo Vas ukoliko ne možete prisustvovati predhodnoj raspravi da se očitujete na dobiveni materijal za predhodnu raspravu

S Poštovanjem ,

NAČELNIK
Badimir Drača



REPUBLIKA HRVATSKA
VUKOVARSKO-SRIJEMSKA ŽUPANIJA
OPĆINA MARKUŠICA
NAČELNIK

Klasa:350-0/10-01/2
Ur.broj:2188/05-1-1/1-10-24
U Markušici,06.12.2010.G.

HRVATSKE VODE ZAGREB
Ulica grada Vukovara 220
10000 ZAGREB

Predmet : Izmjena i dopuna PPU Općine Markušica- Poziv na predhodnu raspravu
-dostavlja se

Na temelju čl. 83. Zakona o prostornom uređenju i gradnji („Narodne novine“ broj 76/07) Općina Markušica zakazuje predhodnu raspravu u toku izrade nacрта prijedloga plana .

Predhodna rasprava održati će se dana 21.12.2010.g. u 11,00 sati u prostorijama Općine Markušica u Markušici ,V.Karadžića br.3

U prilogu dostavljamo Vam radni materijal Izmjena i dopuna PPU Općine Markušica za predhodnu raspravu.

Molimo Vas ukoliko ne možete prisustvovati predhodnoj raspravi da se očitujete na dobiveni materijal za predhodnu raspravu

S Poštovanjem ,

NAČELNIK
Budimir Drača



REPUBLIKA HRVATSKA
VUKOVARSKO-SRIJEMSKA ŽUPANIJA
OPĆINA MARKUŠICA
NAČELNIK

Klasa:350-0/10-01/2
Ur.broj:2188/05-1-1/1-10-24
U Markušici,06.12.2010.G.

REPUBLIKA HRVATSKA
MINISTARSTVO KULTURE
Uprava za zaštitu prirode
Runjaninova 2
10000 ZAGREB

**Predmet: Izmjena i dopuna PPU Općine Markušica- Poziv na predhodnu raspravu
-dostavlja se**


Na temelju čl. 83. Zakona o prostornom uređenju i gradnji („Narodne novine“ broj 76/07) Općina Markušica zakazuje predhodnu raspravu u toku izrade nacrtu prijedloga plana .

Predhodna rasprava održati će se dana 21.12.2010.g. u 11,00 sati u prostorijama Općine Markušica u Markušici ,V.Karadžića br.3

U prilogu dostavljamo Vam radni materijal Izmjena i dopuna PPU Općine Markušica za predhodnu raspravu.

Molimo Vas ukoliko ne možete prisustvovati predhodnoj raspravi da se očitujete na dobiveni materijal za predhodnu raspravu

S Poštovanjem ,

 **NAČELNIK**
Budimir Drača



REPUBLIKA HRVATSKA
VUKOVARSKO-SRIJEMSKA ŽUPANIJA
OPĆINA MARKUŠICA
NAČELNIK

Klasa:350-0/10-01/2
Ur.broj:2188/05-1-1/1-10-24
U Markušici,06.12.2010.G.

HT-HRVATSKE TELEKOMUNIKACIJE d.d.
Sektor za regionalnu mrežu
Regija 4-Istok
Kardinala A. Stepinca 8b
31000 OSIJEK

**Predmet : Izmjena i dopuna PPU Općine Markušica- Poziv na predhodnu raspravu
-dostavlja se**

Na temelju čl. 83. Zakona o prostornom uređenju i gradnji („Narodne novine“ broj 76/07) Općina Markušica zakazuje predhodnu raspravu u toku izrade nacрта prijedloga plana .

Predhodna rasprava održati će se dana 21.12.2010.g. u 11,00 sati u prostorijama Općine Markušica u Markušici ,V.Karadžića br.3

U prilogu dostavljamo Vam radni materijal Izmjena i dopuna PPU Općine Markušica za predhodnu raspravu.

Molimo Vas ukoliko ne možete prisustvovati predhodnoj raspravi da se očitujete na dobiveni materijal za predhodnu raspravu

S Poštovanjem ,


NAČELNIK
Budimir Drača



REPUBLIKA HRVATSKA
VUKOVARSKO-SRIJEMSKA ŽUPANIJA
OPĆINA MARKUŠICA
NAČELNIK

Klasa:350-0/10-01/2
Ur.broj:2188/05-1-1/1-10-24
U Markušici,06.12.2010.G.

HRVATSKE CESTE d.o.o.
Odjel za studije i projekte
Vončinina 3
10000 ZAGREB

**Predmet: Izmjena i dopuna PPU Općine Markušica- Poziv na predhodnu raspravu
-dostavlja se**

Na temelju čl. 83. Zakona o prostornom uređenju i gradnji („Narodne novine“ broj 76/07) Općina Markušica zakazuje predhodnu raspravu u toku izrade nacрта prijedloga plana .

Predhodna rasprava održati će se dana 21.12.2010.g. u 11,00 sati u prostorijama Općine Markušica u Markušici ,V.Karadžića br.3

U prilogu dostavljamo Vam radni materijal Izmjena i dopuna PPU Općine Markušica za predhodnu raspravu.

Molimo Vas ukoliko ne možete prisustvovati predhodnoj raspravi da se očitujete na dobiveni materijal za predhodnu raspravu

S Poštovanjem ,

NAČELNIK
Budimir Drača



REPUBLIKA HRVATSKA
VUKOVARSKO-SRIJEMSKA ŽUPANIJA
OPĆINA MARKUŠICA
NAČELNIK

Klasa:350-0/10-01/2
Ur.broj:2188/05-1-1/1-10-24
U Markušici,06.12.2010.G.

HRVATSKE VODE ZAGREB
VGO za vodno područje sliva Save
VGI „Biđ-Bosut“ Vinkovci
J.Kozarca 28
32100 VINKOVCI

Predmet: Izmjena i dopuna PPU Općine Markušica- Poziv na predhodnu raspravu
-dostavlja se

Na temelju čl. 83. Zakona o prostornom uređenju i gradnji („Narodne novine“ broj 76/07) Općina Markušica zakazuje predhodnu raspravu u toku izrade nacрта prijedloga plana .

Predhodna rasprava održati će se dana 21.12.2010.g. u 11,00 sati u prostorijama Općine Markušica u Markušici ,V.Karadžića br.3

U prilogu dostavljamo Vam radni materijal Izmjena i dopuna PPU Općine Markušica za predhodnu raspravu.

Molimo Vas ukoliko ne možete prisustvovati predhodnoj raspravi da se očitujete na dobiveni materijal za predhodnu raspravu

S Poštovanjem .

NAČELNIK
Budimir Drača



REPUBLIKA HRVATSKA
VUKOVARSKO-SRIJEMSKA ŽUPANIJA
OPĆINA MARKUŠICA
NAČELNIK

Klasa:350-0/10-01/2
Ur.broj:2188/05-1-1/1-10-24
U Markušici,06.12.2010.G.

HEP-OPERATOR DISTRIBUCIJSKOG SUSTAVA d.o.o.
Elektra Vinkovci
Kralja Zvonimira 96
32100 VINKOVCI

Predmet: Izmjena i dopuna PPU Općine Markušica- Poziv na predhodnu raspravu
-dostavlja se


Na temelju čl. 83. Zakona o prostornom uređenju i gradnji („Narodne novine“ broj 76/07) Općina Markušica zakazuje predhodnu raspravu u toku izrade nacrtu prijedloga plana .

Predhodna rasprava održati će se dana 21.12.2010.g. u 11,00 sati u prostorijama Općine Markušica u Markušici ,V.Karadžića br.3

U prilogu dostavljamo Vam radni materijal Izmjena i dopuna PPU Općine Markušica za predhodnu raspravu.

Molimo Vas ukoliko ne možete prisustvovati predhodnoj raspravi da se očitujete na dobiveni materijal za predhodnu raspravu

S Poštovanjem ,

 NAČELNIK
Budimir Drača



REPUBLIKA HRVATSKA
VUKOVARSKO-SRIJEMSKA ŽUPANIJA
OPĆINA MARKUŠICA
NAČELNIK

Klasa:350-0/10-01/2
Ur.broj:2188/05-1-1/1-10-24
U Markušici,06.12.2010.G.

HEP-OPERATOR PRIJENOSNOG SUSTAVA d.o.o.
Prijenosno područje Osijek
Šetalište kardinala F. Šepera 1a
31000 OSIJEK

Predmet : Izmjena i dopuna PPU Općine Markušica- Poziv na predhodnu raspravu
-dostavlja se

Na temelju čl. 83. Zakona o prostornom uređenju i gradnji („Narodne novine“ broj 76/07) Općina Markušica zakazuje predhodnu raspravu u toku izrade nacрта prijedloga plana .

Predhodna rasprava održati će se dana 21.12.2010.g. u 11,00 sati u prostorijama Općine Markušica u Markušici ,V.Karadžića br.3

U prilogu dostavljamo Vam radni materijal Izmjena i dopuna PPU Općine Markušica za predhodnu raspravu.

Molimo Vas ukoliko ne možete prisustvovati predhodnoj raspravi da se očitujete na dobiveni materijal za predhodnu raspravu

S Poštovanjem ,

 **NAČELNIK**
Budimir Drača



REPUBLIKA HRVATSKA
VUKOVARSKO-SRIJEMSKA ŽUPANIJA
OPĆINA MARKUŠICA
NAČELNIK

Klasa:350-0/10-01/2
Ur.broj:2188/05-1-1/1-10-24
U Markušici,06.12.2010.G.

GRAD VINKOVCI
B.Jelačića 3
32100 VINKOVCI

Predmet : Izmjena i dopuna PPU Općine Markušica- Poziv na predhodnu raspravu
-dostavlja se

Na temelju čl. 83. Zakona o prostornom uređenju i gradnji („Narodne novine“ broj 76/07) Općina Markušica zakazuje predhodnu raspravu u toku izrade nacrtu prijedloga plana .

Predhodna rasprava održati će se dana 21.12.2010.g. u 11,00 sati u prostorijama Općine Markušica u Markušici ,V.Karadžića br.3

U prilogu dostavljamo Vam radni materijal Izmjena i dopuna PPU Općine Markušica za predhodnu raspravu.

Molimo Vas ukoliko ne možete prisustvovati predhodnoj raspravi da se očitujete na dobiveni materijal za predhodnu raspravu

S Poštovanjem ,

NAČELNIK
Budimir Drača



REPUBLIKA HRVATSKA

DRŽAVNA UPRAVA ZA ZAŠTITU I SPAŠAVANJE
Područni ured za zaštitu i spašavanje Vukovar
Odjel za preventivu, planiranje i nadzor

KLASA: 350-02/10-01/16

URBROJ: 543-19-01-10-2

Vukovar, 17. prosinca 2010. godine

Općina Markušica
Načelnik

**Predmet. Izrada Izmjena i dopuna PPU općine Markušica
-zahtjevi zaštite od prirodnih i drugih nesreća,
dostavlja se**

**Veza: Vaš dopis, KLASA: 350-0/10-01/2,
UR. BROJ: 2188/05-1-1/1-10-24,
od 06. prosinca. 2010. godine**

U svezi vašeg akta, broj i datum gornji, dostavljaju se zahtjevi zaštite od prirodnih i drugih nesreća kod izrade Izmjena i dopuna PPU Općine Markušica, na način da se u PPU ugrade „Zahtjevi zaštite i spašavanja u dokumentima prostornog uređenja» (izrađeni na temelju usvojene i donijete Procjene ugroženosti stanovništva, materijalnih i kulturnih dobara od djelovanja prirodnih i tehničko-tehnoloških nesreća i katastrofa, te ratnih djelovanja i terorizma za područje općine, ožujak 2009.), na način da se, u odnosu na identificirane opasnosti i ugroze za Općinu Markušica, u PPU predvide preventivne i zaštitne mjere čijom bi se implementacijom umanjile moguće posljedice i učinci djelovanja elementarnih nepogoda/katastrofa te tehničko-tehnoloških nesreća i katastrofa.

Propisi na kojima temeljimo zahtjeve:

- a) Zakon o zaštiti i spašavanju («NN» broj 174/04, 79/07, 38/09 i 127/10)
- b) Pravilnik o metodologiji za izradu procjena ugroženosti i planova zaštite i spašavanja («NN» broj 38/08) i

c) Pravilnik o mjerama zaštite od elementarnih nepogoda i ratnih opasnosti u prostornom planiranju i uređivanju prostora („NN“ broj 29/83, 36/85 i 42/86).

Dostaviti:

1. Naslovu,
2. Pismohrani, ovdje

S Poštovanjem!

PROČELNIK

Zdenko Lovrić, dipl. ing.





REPUBLIKA HRVATSKA
MINISTARSTVO KULTURE

Uprava za zaštitu kulturne baštine
Konzervatorski odjel u Vukovaru
32000 Vukovar, Olajnica 19, p.p. 4
Tel. 032/443-203 fax. 032/443-199

Klasa: 612-08/10-10/0410
Ur.broj: 532-04-22/1-10-4
Vukovar, 17. 12. 2010.

OPĆINA MARKUŠICA
Načelnik
Vuka Karađića 3
32213 Markušica

Predmet: Izmjene i dopune Prostornog plana općine (ID PPUO) Markušice
- Očitovanje o materijalu za prethodnu raspravu

Uvidom u dostavljeni materijal za prethodnu raspravu o Izmjenama i dopunama Prostornog plana općine Markušice, utvrdili smo da je potrebno dopuniti popis kulturnih dobara sljedećim naknadno zaštićenim kulturnim dobrima:

Zaštićena (registrirana) kulturna dobra:

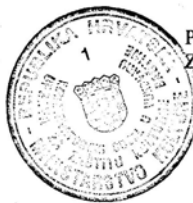
1. Markušica, Inventar parohijske crkve sv. Duha; reg oznaka Z-2515; vrsta: pokretni-sakralni
2. Ostrovo, Tradicijska kuća i okućnica, Kolodvorska 30; reg oznaka Z-4713; vrsta: nepokretni-etnološki

Preventivno zaštićena kulturna dobra:

1. Ostrovo, Ikonostas iz parohijske crkve sv. Jovana Krstitelja; reg oznaka P-3178; vrsta: pokretni-sakralni

Na ostale dijelove materijala za prethodnu raspravu nemamo primjedbi.

S poštovanjem,



Pročelnica
Zdenka Predrijevac, dipl.inž.grad.

Z. Predrijevac

Dostaviti:
1. Dokumentacija, ovdje
2. Pismohrana, ovdje

HEP - Operator distribucijskog sustava d.o.o.

ELEKTRA VINKOVCI ZAPOSLOVANJE ZA PROSTORNO PLANIRANJE, d. o. o. REPUBLIKA HRVATSKA
 32100 Vinkovci, Kralja Zvonimira 96 OSIJEK VUKOVARSKO-SRIJEMSKA ŽUPANIJA
 20. 12. 2010. OPĆINA MARKUŠICA
 OPĆINSKI NAČELNIK

TELEFON • +385 32 216 100 •
 TELEFAKS • +385 32 332 492 •
 POŠTA • 32100 Vinkovci • SERVIS
 ŽIRO RAČUN • 2390001-1400023918

L 20

V. Karadžića 3
32213 Markušica

NAŠ BROJ I ZNAK 400900401/8554/10ZM

VAŠ BROJ I ZNAK 2188/05-1-1/1-10-24

PREDMET Izmjene i dopune PPUO Markušica

DATUM 23. prosinac 2010.g.

Poštovani,

Vezano uz Vaš dopis, klasa 350-0/10-01/2, dostavljamo Vam naše očitovanje u vezi Izmjena i dopuna Prostornog plana uređenja općine Markušica.

Kod promjena Prostornog plana u kojima se pojavljuje potreba za priključkom novih kupaca električne energije, kupce, gdje je to tehnički moguće, priključiti na niskonaponsku mrežu. U slučaju da je tehnički neizvodiv priključak sa postojeće niskonaponske mreže i/ili postoji povećana potreba za električnom snagom potrebno je u tekstu odredbi prostornog plana omogućiti izgradnju novih transformatorskih stanica 10(20)/0,4 kV kao i priključnih vodova 10(20) kV i niskonaponske mreže.

Sve planirane građevine ostalih namjena, u odnosu na postojeće i planirane elektroenergetske građevine, smjestiti sukladno važećim propisima i pravilnicima, a posebice sukladno *Pravilniku o tehničkim normativima za izgradnju nadzemnih elektroenergetskih vodova nazivnog napona od 1 kV do 400 kV* i *Pravilniku o zaštiti od elektromagnetskih polja (NN 204/03)* kojim su propisane granične razine elektromagnetskih polja.

Takoder, došlo je do izmjena u kartografskom prikazu Energetskog sustava u odnosu na postojeći sadržan u PPUO Markušica. Stoga Vam u prilogu dostavljamo kartu s ucrtanim dopunama postojećih elektroenergetskih objekata na području obuhvata PPUO Markušica.

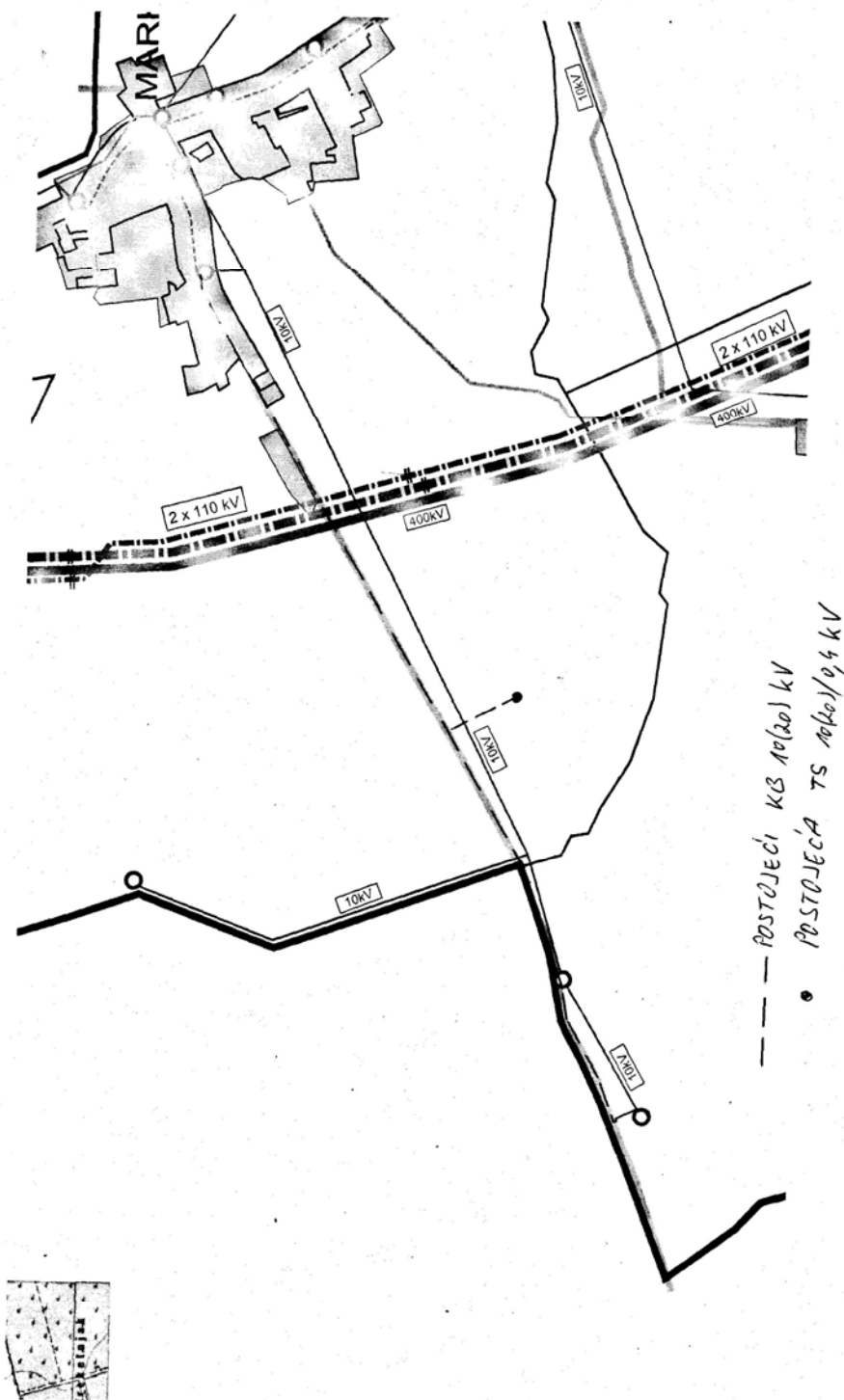
S poštovanjem !

HEP - Operator distribucijskog sustava d.o.o. ZAGREB
 ELEKTRA VINKOVCI
 Vladimira Čavlović, dipl.ing.el.

Prilog: karta

ČLAN HEP GRUPE

• TRGOVAČKI SUD U ZAGREBU MBS 080434230 • OIB 46830600751 • MB 1643991 • UPLAĆEN TEMELJNI KAPITAL 20.000,00 HRK •
 • UPRAVA DRUŠTVA • DIREKTOR MIŠO JURKOVIĆ
 • www.hep.hr •



TELE2

TELE2 d.o.o.
za telekomunikacijske usluge
Ulica grada Vukovara 269 d
10 000 Zagreb, Hrvatska

T +385 (0)1 63 28 300
F +385 (0)1 63 28 301
OIB 70133616033

Podaci o društvu: upisano u registar Trgovačkog suda 080492341
Poslovna banka: Privredna banka Zagreb d.d. žiro račun: 2340009-1110169306

ZAVOD ZA PROSTORNO PRAVILNIŠTVO d. d.

PROJEKAT	30 12 2010
BR. PROJEKTA	130

Zagreb, 17. Prosinca 2010

Vukovarsko srijemska županija
Općina Markušica
V. Karadžića 3
32 213 Markušica

PREDMET: Izmjene i dopune PPUO Markušica
– planske smjernice

Sukladno članku 3. Zakonu o elektroničkim komunikacijama («Narodne novine», br. 73/08) izgradnja, održavanje, razvoj i uporaba telekomunikacijske infrastrukture i opreme, upravljanje i uporaba radiofrekvencijskog spektra, adresnog i brojevnog prostora kao prirodno ograničenog općeg dobra, te obavljanje javnih telekomunikacijskih usluga i djelatnosti od interesa su za Republiku Hrvatsku.

Sukladno članku 25. st.3 ranije spomenutog Zakona "Elektronička komunikacijska infrastruktura i povezana oprema mora se planirati u dokumentima prostornog uređenja na način da ne ograničuje razvoj elektroničke komunikacijske mreže i elektroničke komunikacijske infrastrukture i povezane opreme, pri čemu se osobito moraju zadovoljiti zahtjevi zaštite ljudskog zdravlja, zaštite prostora i očuvanja okoliša."

Sukladno članku 3. st. 5. Pravilnika o jednostavnim građevinama i radovima (NN 21/09) ,bez akta kojim se odobrava građenje i lokacijske dozvole mogu se izvoditi radovi na među ostalim i na " postojećoj građevini kojim se postavlja elektronička komunikacijska oprema (antenski prihvati) po tipskom projektu za kojeg je izdano rješenje iz članka 196. Zakona o prostornom uređenju i gradnji"

Stoga Vas molimo da kroz predmetni plan bude omogućena izgradnja infrastrukturnih građevina pokretne komunikacije mreže Tele2 na način da u plan uvrstite slijedeće odredbe:

- Elektronička komunikacijska infrastruktura i povezana oprema prema načinu postavljanja, dijeli se na:
 - elektroničku komunikacijsku infrastrukturu i povezanu opremu na postojećim građevinama (antenski prihvat),

TELE2

TELE2 d.o.o.
za telekomunikacijske usluge
Ulica grada Vukovara 269 d
10 000 Zagreb, Hrvatska

T +385 (0)1 63 28 300
F +385 (0)1 63 28 301
OIB 70133616033

Podaci o društvu: upisano u registar Trgovačkog suda 080492341
Poslovna banka: Privredna banka Zagreb d.d. žiro račun: 2340009-1110169306

• elektroničku komunikacijsku infrastrukturu i povezanu opremu na samostojećim antenskim stupovima.

2. Ovim planom se omogućuje postavljanje elektroničke komunikacijske infrastrukture i povezane opreme na postojećim građevinama skladu s Pravilnikom o jednostavnim građevinama i radovima (NN 21/09).

3. Ovim planom se omogućuje gradnja samostojećih antenskih stupova kao elektroničke komunikacijske infrastrukture i povezane opreme u skladu sa Prostornim planom uređenja Vukovarsko srijemske županije

Pojašnjenje:

U tijeku je izrada Izmjena i dopuna Prostornog plana Vukovarsko srijemske županije vezana uz mobilne telekomunikacije. Nakon donošenja tog plana, a prema smjernicama Ministarstva zaštite okoliša, prostornog uređenja i graditeljstva od 19. studenog 2008., lokacijske dozvole za samostojeće antenske stupove izdavat će se temeljem odredbi i grafičkog dijela Prostornog plana županije.

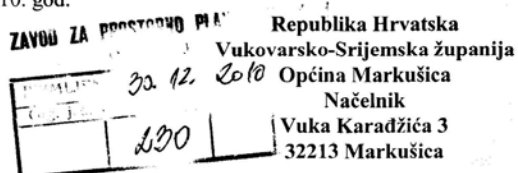
U slučaju dodatnih pojašnjenja, molimo Vas da kontaktirate:

Marijanu Grubešić
tel: 01 632 83 46
mob: 095 632 83 46
fax: 01 632 83 01
e-mail: marijana.grubestic@tele2.com

Sudstovnik
TELE2
TELE2 d.o.o. za telekomunikacije
Jonan Bergström
Tehnički direktor i
član uprave Tele2 d.o.o.



KLASA: 350-05/10-01/7115
URBROJ: 376-10/SP-10-3
Zagreb, 17. prosinac 2010. god.



PREDMET: IZMJENE I DOPUNE PPU OPĆINE MARKUŠICA - OBAVIJEST

Veza: Vaš dopis KLASA: 350-0/10-01/2, UR.BR.:2188/05-1-1/1-10-24, od 06. prosinca 2010.

Potvrđujemo da smo vašu obavijest o prethodnoj raspravi primili na znanje. Kako nismo u mogućnosti odazvati se pozivu obaviještavamo vas da smo uvidom u dostavljeni prijedlog utvrdili kako na isti nemamo primjedbi.

S poštovanjem,

Dostaviti: Naslovu preporučeno
Prilog:



HRVATSKA AGENCIJA ZA POŠTU I ELEKTRONIČKE KOMUNIKACIJE

Jurišićeva 13, 10000 Zagreb / MB: 01865862 / OIB: 87950783661 / Tel: (01) 4896 000, Fax: (01) 4920 227 / www.hakom.hr



REPUBLIKA HRVATSKA
VUKOVARSKO-SRIJEMSKA ŽUPANIJA
OPĆINA IVANKOVO
KLASA: 350-02/11-01/2
URBROJ: 2188/03-11-2
Ivankovo, 5. siječnja 2010.

REPUBLIKA HRVATSKA VUKOVARSKO-SRIJEMSKA ŽUPANIJA 2188/03-09/01-11-2010	
Primljeno:	10. 01. 2010.
Klasifikacija:	350-02/11-01/2
Urednik:	2188/03-11-2

REPUBLIKA HRVATSKA
VUKOVARSKO-SRIJEMSKA ŽUPANIJA
OPĆINA MARKUŠICA
V. KARADŽIĆA 3
32 213 MARKUŠICA

PREDMET: Izmjene i dopune PPU Općine Markušica,
očitovanje na prethodnu raspravu klasa: 350-10/10-01/2,
urbroj: 2188/05-1-1/1-10-24

Općina Ivankovo nema primjedbi, suglasna je s Izmjenama i dopunama PPU Općine Markušica.

S poštovanjem,

Općina Ivankovo
načelnik Branko Galić, dipl. ing.



REPUBLIKA HRVATSKA
MINISTARSTVO OBRANE
ZAGREB

UPRAVA ZA MATERIJALNE RESURSE
SLUŽBA ZA NEKRETNINE, GRADITELJSTVO
I ZAŠTITU OKOLIŠA

KLASA: 350-02/06-01/84
URBROJ: 512M3-020202-11-3
Zagreb, 10. siječanj 2011.

REPUBLIKA HRVATSKA
VUKOVARSKO-SRIJEMSKA ŽUPANIJA
2188/05 OPĆINA MARKUŠICA

Primljeno: 14. 01. 2011	Org. jed./broj refer.
Klasif. ozn. 350-02/10-01/2	Prih. Vrijed.
Ured. br. 512M3-020202-11-3	U. d.

OSIJEK

PRIMLJENO: 19. 01. 2011	Vrijednost
Org. jed. 008	

VUKOVARSKO-SRIJEMSKA ŽUPANIJA
OPĆINA MARKUŠICA
OPĆINSKO POGLAVARSTVO
V. Karadžića 3, Markušica

Predmet: Prostorni plan uređenja
Općine Markušica
- očitovanje, dostavlja se

Veza: Vaš akt: Klasa 350-02/10-01/2
Urbroj: 2188/05-1-1/1-10-24
od 06. prosinca 2010. godine

Temeljem odredbe Pravilnika o zaštitnim i sigurnosnim zonama vojnih objekata (Narodne novine 175/03), a povodom vašeg zahtjeva za očitovanjem na Izmjene i dopune Prostornog plana uređenja Općine Markušica. Obaviještavamo vas da smo suglasni s istim, jer su njime obuhvaćeni interesi obrane za vojnu lokaciju «Borinci».

DČ
ead

S poštovanjem,



NAČELNIK
Velimir Arlič, dipl.ing.geod.

Dostaviti:
- naslovu
- pismohrana, ovdje



REPUBLIKA HRVATSKA
MINISTARSTVO REGIONALNOG RAZVOJA,
ŠUMARSTVA I VODNOGA GOSPODARSTVA

10000 Zagreb, Trg kralja Petra Krešimira IV br. 1

KLASA: 350-02/10-01/453
URBROJ: 538-07-10-02
Zagreb, 21. prosinac 2010.

REPUBLIKA HRVATSKA
VUKOVARSKO-SRIJEMSKA ŽUPANIJA
2188/05 OPĆINA MARKUŠICA

Primljeno:	Org.jed./broj refer.
Klasif. ozn.	
Uredb. br.	Pril. Vrijed.

ZAVOD ZA PROSTORNO PLANIRANJE, d. d.
O S I J E K

PRIMLJENO: 19. 12. 2011			
Org. jed.	Broj	Pril. br.	Vrijednost
	108		

VUKOVARSKO-SRIJEMSKA ŽUPANIJA
OPĆINA MARKUŠICA

Načelnik
Vuka Karađića 3,
32 213 Markušica

PREDMET: Izmjena i dopuna PPU
Općine Markušica
- planske smjernice, *dostavljaju se*

Veza Vaš broj: KLASA: 350-0/10-01/2
URBROJ: 2188/05-1-1/1-10-24
Markušica, 06. prosinca 2010.

U svezi gore navedenog predmeta ovo Ministarstvo daje planske smjernice kako slijedi:

Šume i šumska zemljišta dobra su od interesa za Republiku Hrvatsku i ispunjavaju gospodarsku, ekološku i društvenu funkciju te imaju znatan utjecaj na kakvoću života stoga je nužno održivo gospodarenje i racionalno korištenje šumskih resursa u suradnji sa svim zainteresiranim stranama (Hrvatske šume d.o.o. i dr.) te je od nacionalnog interesa da sve zainteresirane strane i korisnici zemljišta budu odgovarajuće zastupljeni za vrijeme trajanja procesa prostornog planiranja.

U izradi dokumenata prostornog uređenja koje donosi jedinica lokalne i područne (regionalne) samouprave sudjeluje i Ured državne uprave u županiji, odnosno upravno tijelo Grada Zagreba nadležno za poslove šumarstva. (Zakon o šumama „Narodne novine“, broj 140/05., 82/06., 129/08., 80/10. i 124/10.).

Sukladno članku 37. Zakona o šumama dokumentom prostornog uređenja u šumi ili na šumskom zemljištu može se planirati izgradnja građevina za potrebe poduzetničke zone, infrastrukture, sporta, rekreacije, lova i obrane Republike Hrvatske, vjerske i

zdravstvene građevine te područje, mjesto, spomenik i obilježje u svezi povijesnih događaja i osoba, ali samo ako to zbog tehničkih ili ekonomskih uvjeta nije moguće planirati izvan šume, odnosno šumskog zemljišta.

Slijedom gore navedenog, prilikom izrade prostorno planske dokumentacije potrebno je izvršiti valorizaciju šuma i šumskog zemljišta s posebnim naglaskom na planiranje površina građevinskog područja i to:

- izdvojeno građevinsko područje izvan naselja
- izdvojeni dio građevinskog područja naselja
- neizgrađeni dio građevinskog područja, sukladno dolje navedenim smjernicama i uputama:

1. Dokumentom prostornog uređenja maksimalno štiti obraslo šumsko zemljište te zahvate planirati na neobraslom šumskom zemljištu (npr. kamenjara) i zemljištu obraslom početnim ili degradacijskim razvojnim stadijima šumskih sastojina (garizi, šibljadi).
2. Izvršiti valorizaciju na način da se izbjegavaju zahvati u sastojinama gospodarskih jednodobnih šuma (uređajni razredi hrasta lužnjaka 140 godina, hrasta kitnjaka 120 godina, obične bukve 100 godina), sastojine koje su u fazi oplodne sječe, sastojine I i II dobnog razreda, sastojine u kojima je Osnovom ili Programom propisana sanacija ili konverzija.
Ukoliko se u gore navedenim sastojinama ipak planira, nastojati da se zahvati izvode u dijelovima površina navedenih sastojina koji su lošije kvalitete, slabijeg zdravstvenog stanja, smanjenog obrasta, sastojine lošijeg i smanjenog prirasta (manje od 2%), sastojine slabije drvene zalihe (manje od 300 m³/ha)
3. Prilikom planiranja zahvata izbjegavati usitnjavanje površina obraslih šumom na manje od 1000 m² u svrhu očuvanja stabilnosti i bioraznolikosti šumskog ekosustava.
4. Pri izradi dokumenta prostornog uređenja sukladno Zakonu o šumama („Narodne novine“, broj 140/05., 82/06., 129/08., 80/10. 124/10.) valorizirati površine vezane uz gospodarske, zaštitne i šume posebne namjene (šumski sjemenski objekti, šume unutar zaštićenih područja ili prirodnih vrijednosti zaštićene na temelju propisa o zaštiti prirode i šume namijenjene znanstvenim istraživanjima, nastavi, potrebama obrane Republike Hrvatske te potrebama utvrđenim posebnim propisima)
5. U sastojinama zaštitnih šuma koje služe za zaštitu zemljišta, voda, naselja, objekata i druge imovine, dokumentom prostornog uređenja izbjegavati planiranje onih zahvata koji bi ugrozili njihovu zaštitnu ulogu.
6. Dokumentom prostornog uređenja izbjegavati promjenu namjene šuma i šumskog zemljišta ako je ono predviđeno za sadnju višegodišnjih nasada na kojima je odobreno pravo služnosti ili se planira osnivanje služnosti.
7. Prije donošenja akta o proglašenju gospodarske šume zaštitnom ili šumom posebne namjene, tijelo koje je proglašava zaštitnom ili šumom posebne namjene, dužno je pribaviti suglasnost šumoposjednika s mjerama koje ograničavaju njegova prava nad šumom, sukladno Zakonu o šumama („Narodne novine“, broj 140/05., 82/06., 129/08., 80/10. i 124/10.). Naknada na šumi i šumskom zemljištu utvrđuje se: kada se šuma i šumsko zemljište izdvoje iz šumskogospodarskog područja ako to zahtijeva opći interes, pravo na naknadu ima trgovačko društvo „Hrvatske šume“ d.o.o. Zagreb, te


vlasnik ili šumoposjednik šume ili šumskog zemljišta, kada se ograničavaju prava u slučajevima proglašenja šume zaštitnom šumom, odnosno šumom s posebnom namjenom. Za zaštitne šume i šume s posebnom namjenom obračunava se naknada za ograničena prava korištenja eta. Pravilnik o utvrđivanju naknade za prenesena i ograničena prava na šumi i šumskom zemljištu („Narodne novine“, broj 105/09.)

8. *Kod izrade prostorno planske dokumentacije, u cilju očuvanja stabilnosti šumskog ekosustava, nova eksploatacijska polja planirati vrednujući kriterije iz Uredbe o postupku i mjerilima za osnivanje prava služnosti na šumi i/ili šumskom zemljištu u vlasništvu Republike Hrvatske u svrhu eksploatacije mineralnih sirovina („Narodne novine“, broj 133/07).*
9. Pri prostornom planiranju izvršiti valorizaciju staništa divljih životinja kroz formirana lovišta na tom području na način da se infrastrukturnim i vodnogospodarskim sustavima ne ugrozi slobodna migracija divljači karakteristične za to područje, ne umanjiti bonitet lovišta smanjivanjem površina lovišta ispod 1000 ha na kontinentu i 500 ha na otocima, ili više od 20% površine lovišta ili lovno produktivne površine.

Gore navedene smjernice i upute temelje se na načelu održivog razvoja, potrajnog gospodarenja, očuvanja stabilnosti šumskog ekosustava, ekološke prihvatljivosti i socijalne odgovornosti te im je cilj pomoći u integralnom pristupu kod prostornog planiranja i racionalnog korištenja šuma i šumskog zemljišta

Potpredsjednik Vlade Republike Hrvatske i ministar
regionalnog razvoja, šumarstva i vodnoga gospodarstva

mr. sc. Božidar Pankretić



U pritvku: Legislativa

Legislativa:

ZAKONI

- Zakon o šumama („Narodne novine“ broj 140/05, 82/06, 129/08, 80/10 i 124/10)
- Zakon o lovstvu („Narodne novine“ broj 140/05 i 75/09)
- Zakon o šumskom reproduksijskom materijalu („Narodne novine“ broj 75/09)
- Zakon o prostornom uređenju i gradnji („Narodne novine“ broj 76/07 i 38/09)

ODLUKE

- Odluka Vlade Republike Hrvatske o popisu šumskih površina na kojima se može osnovati služnost radi podizanja višegodišnjih nasada (Hrvatske šume d.o.o., web stranice)

UREDBE

- Uredba o načinu i kriterijima za davanje u zakup šumskog zemljišta u vlasništvu Republike Hrvatske, („Narodne novine“, broj 108/06 i 73/09)
- Uredba o postupku i mjerilima za osnivanje služnosti u šumi ili na šumskom zemljištu u vlasništvu Republike Hrvatske u svrhu izgradnje vodovoda, kanalizacije, plinovoda, električnih vodova, („Narodne novine“, broj 108/06)
- Uredba o postupku i mjerilima za osnivanje služnosti u šumi ili na šumskom zemljištu u vlasništvu Republike Hrvatske radi podizanja višegodišnjih nasada, („Narodne novine“, broj 121/08)
- Uredba o postupku i mjerilima za osnivanje prava služnosti u šumi ili na šumskom zemljištu u vlasništvu Republike Hrvatske, u svrhu obavljanja turističke djelatnosti, („Narodne novine“, broj 69/07)
- Uredbu o postupku i mjerilima za osnivanje prava služnosti na šumi i/ili šumskom zemljištu u vlasništvu republike hrvatske u svrhu eksploatacije mineralnih sirovina („Narodne novine“, broj 133/07)

PRAVILNICI

- Pravilnik o uređivanju šuma, („Narodne novine“, broj 111/06, 141/08)
- Pravilnik o zaštiti šuma od požara, („Narodne novine“, broj 26/03)
- Pravilnik o utvrđivanju naknade za prenesena i ograničena prava na šumi i šumskom zemljištu, („Narodne novine“, broj 105/09)

OSTALO

- Nacionalna šumarska politika i strategija, („Narodne novine“, broj 120/03)
- Ministarske konferencije o zaštiti šuma u Europi
- Agenda 21, UNCED i druge donijete konvencije i po svim međunarodnim propisima obvezujući akti



HRVATSKE CESTE d.o.o.
za upravljanje, građenje i održavanje državnih cesta
Vončinina 3, 10000 Zagreb

Centrala, tel: 01 4722 555, e-mail: info@hrvatske-ceste.hr
Predsjednik Uprave, tel: 01 4722 580, fax: 01 4722 581
Ured za odnose s javnošću, tel: 01 4722 597, fax: 01 4722 581,
e-mail: ivana.bekavac@hrvatske-ceste.hr
Sektor za studije i projekt, tel: 01 4722 460, fax: 01 4722 461
Sektor za građenje, tel: 01 4722 410, fax: 01 4722 411
Sektor za održavanje, tel: 01 4722 660, fax: 01 4722 661
Sektor za prav., kadr. i opće posl., tel/fax: 01 4722 430/431
Sektor za fin. i ekon. posl., tel: 01 4722 616, fax: 01 4722 639
Sektor za održavanje, tel: 01 4722 510, fax: 01 4722 511
Web stranica: www.hrvatske-ceste.hr

Sektor za studije i projektiranje
Odjel za studije, zakonsku i tehničku regulativu
Broj: 300/2010-3274/1-DS
Zagreb, 18.01.2011. god.

Primljeno: 18.01.2010	Ured/broj refer.
Klasifikacija: 350-02/10-01/2	Ured/broj refer.
Ured/broj: 328-10-31	Ured/broj refer.

REPUBLIKA HRVATSKA
VUKOVARSKO-SRIJEMSKA ŽUPANIJA
OPĆINA MARKUŠICA
V. Karadžića br. 3
32213 MARKUŠICA

Predmet: Izmjene i dopune Prostornog plana uređenja Općine Markušica
- prethodna rasprava

Vašim dopisom klase: 350-0/10-01/2, ur. broj: 2188/05-1-1/1-10-24 od 06. prosinca 2010. godine, pozvali ste nas na prethodnu raspravu o Nacrtu prijedloga Izmjena i dopuna Prostornog plana Općine Markušica i dostavili ste nam CD.

Temeljem članka 83. Zakona o prostornom uređenju i gradnji («Narodne novine» br: 76/2007) i članka 55. Zakona o javnim cestama («Narodne novine» broj: 180/04) Hrvatske ceste d.o.o. obvezne su izvršiti pregled izrađene prostorno-planske dokumentacije te dati očitovanje na predložena rješenja cestovne infrastrukture državnog značenja.

Nakon pregleda dostavljenog Nacrta prijedloga utvrđujemo da područjem Općine Markušica prolazi državna cesta D518; Osijek (D2) – Jarmina (D46) na kojoj nemamo predviđenih radova rekonstrukcije, kao ni projektnih aktivnosti.

Prema Strategiji prometnog razvitka Republike Hrvatske (N.N. 139/1999) u tom području planiran je:

- podravsko - podunavski cestovni smjer; (Ormož) – Otok Virje – Varaždin – Virovitica – Osijek – Ilok koji je svrstan u I skupinu prioriteta u cestovnoj mreži. Za ovaj cestovni smjer treba osigurati uvjete za postupnu faznu i etapnu izgradnju brze ceste. Za navedeni cestovni smjer izrađena je Građevinska tehnička studija Podravske brze ceste, sektor: granica R. Slovenije – Varaždin – Virovitica (IPZ iz Zagreba, kolovoz 2003. godine) i sektor: Virovitica – Osijek – Ilok i priključnog pravca Osijek/Vukovar – Vinkovci – Županja (IGH, P.C. Osijek, ožujak 2003. godine).

U cilju zaštite državne ceste potrebno je poštivati zaštitni pojas uz cestu u skladu s člankom 37. Zakona o javnim cestama.

Sud upisa: Trgovački sud u Zagrebu, MBS: 080391653, MB: 1554972, OIB: 55545787885, Upisani temeljni kapital: 107.384.800.00 kn
Žiroračun broj: 2340009-1100231902 kod Privredne banke Zagreb d.d.
Uprava: Jakov Krešić, predsjednik Uprave • Josip Škorić, član Uprave

Daje se suglasnost na Nacrt prijedloga Izmjena i dopuna Prostornog plana uređenja Općine Markušica.

S poštovanjem,

Direktor Sektora:

Vlado Gostimir, dipl. ing. prom.

Na znanje:

- Hrvatske ceste d.o.o., Ispostava Osijek
- Pismohrana, ovdje



REPUBLIKA HRVATSKA
VUKOVARSKO-SRIJEMSKA ŽUPANIJA



GRAD VINKOVCI

Upravni odjel za prostorno uređenje,
gradnju i zaštitu okoliša
Vinkovci

Klasa: 350-05/10-01/58

Ur.br: 2188/01-10-11-2

Vinkovci, 19. siječnja 2011. godine

REPUBLIKA HRVATSKA
VUKOVARSKO-SRIJEMSKA ŽUPANIJA
2188/05 OPĆINA MARKUŠICA

Primljeno: 21.01.2011	
Klasif.ozn.	Org. jed. broj mater.
350-05/10-01/58	
Urudž.br.	Pril. Vrijed.
3-1-1-10-30	

OPĆINA MARKUŠICA
V. Karadžića 3
32 213 Markušica

Predmet: - izmjena i dopuna PPU Općine Markušica
- Očitovanje
- dostavlja se

Pregledali smo dostavljeni radni materijal Izmjena i dopuna PPU Općine Markušica za prethodnu raspravu, te na isti nemamo primjedbi.

Izradila: Ivanka Božanović, upr. iur.

Dostaviti:

1. Općina Markušica,
Markušica, V. Karadžića 3
2. Pismohrana

Pročelnica:

mr. Mandica Sanković, dipl. ing. arh.

2. IZVJEŠĆE O JAVNOJ RASPRAVI

Sukladno članku 85. i 86. Zakona o prostornom uređenju i gradnji nositelj izrade organizirao je javnu raspravu o Prijedlogu plana.

U nastavku priložen je preslik Izvješća o javnoj raspravi te preslici njegova priloga, a to su:

- Zapisnik s javnog izlaganja
- Popis nazočnih na javnoj raspravi
- Knjiga primjedbi
- Objave javne rasprave
- Posebne obavijesti o javnoj raspravi
- Primjedbe i očitovanja
- Odgovori na primjedbe



REPUBLIKA HRVATSKA
ŽUPANIJA VUKOVARSKO SRIJEMSKA
OPĆINA MARKUŠICA
Jedinstveni upravni odjel

Klasa. 350-02/10-01/02
Ur.broj: 2188/05-3-3/1-11-51
Trpinja, 09.03.2011.godine

IZVJEŠĆE

O JAVNOJ RASPRAVI O UTVRĐIVANJU PRIJEDLOGA IZMJENA I DOPUNA PPUO MARKUŠICA

Javna rasprava održana je temeljem odredbi članka 86. Zakona o prostornom uređenju i gradnji (Narodne novine 76/07, 38/09.). Ovo Izvješće izrađeno je sukladno odredbama članka 91. Zakona o prostornom uređenju i gradnji.

Obavijest o javnoj raspravi IZMJENA I DOPUNA PPUO MARKUŠICA objavljena je u u „Glasu Slavonije“ od 14.02.2011. godine i „Službenom vjesniku“ Vukovarsko-srijemske županije broj 1 od 04.02. 2011.

Poziv na javnu raspravu upućen je, dana 16.02.2011. godine, nadležnim tijelima i osobama. Uz poziv dostavljen je Prijedlog IZMJENA I DOPUNA PPUO MARKUŠICA na CD-u.

Javna rasprava prijedloga plana trajala je u vremenskom periodu od 23.02.2011. do 10.03.2011. godine.

Javno izlaganje prijedloga plana održano je 08.03.2011. godine u 11,00 h, u Vijećnici Općine Markušica V.Karadžića br.3,Markušica.

Popis prisutnih na javnom izlaganju nalazi se u prilogu ovog izvješća

Rok za davanje primjedbi na prijedlog IZMJENA I DOPUNA PPUO MARKUŠICA određen je zaključno do 18.03.2011. godine.

Primjedbi u zapisnik nije bilo.

Nakon održane javne rasprave, očitovanja i primjedbe dostavili su:

1. Ministarstvo kulture – Uprava za zaštitu kulturne baštine, Konzervatorski odjel u Vukovaru,
2. MORH,Uprava za materijalne resurse,Služba za nekretnine ,graditeljstvo i zaštitu okoliša,Zagreb
3. Javna ustanova Zavod za prostorno uređenje Vukovarsko-srijemske županije,Vinkovci

4. Hrvatska agencija za poštu i elektroničke komunikacije
5. Tele2 d.o.o Zagreb
6. Državna uprava za zaštitu i spašavanje Vukovar, Odjel za preventivu, planiranje i nadzor, Vukovar
7. Hrvatske ceste d.o.o. za upravljanje, građenje i održavanje državnih cesta, Zagreb
8. HEP-Operator prijenosnog sustava d.o.o., Prijenosno područje Osijek, Osijek
9. HEP-Operator distribucijskog sustava d.o.o., Elektra Vinkovci, Vinkovci
10. Ministarstvo regionalnog razvoja, šumarstva i vodnoga gospodarstva
11. Uprava za ceste Vukovarsko-srijemske županije
12. Općina Markušica

Sastavni dio Izvješća o javnoj raspravi su slijedeći prilozi:

1. Zapisnik s javnog izlaganja održanog 08.03.2011. godine,
2. Popis nazočnih na javnom izlaganju
3. Objave javne rasprave
4. Popis pozvanih nadležnih tijela i osoba
5. Knjiga primjedbi
6. Očitovanja i primjedbe
7. Odgovori na primjedbe

Odgovorna osoba za izradu Plana:
Budimir Drača





REPUBLIKA HRVATSKA
VUKOVARSKO-SRIJEMSKA ŽUPANIJA
OPĆINA MARKUŠICA
JEDINSTVENI UPRAVNI ODJEL

Klasa:350-02/10-01/2
Ur.broj:2188/05-3-3/1-10-49
U Markušici,08.03.2011.g.

ZAPISNIK
s javnog izlaganja
u toku javne rasprave o prijedloga Izmjene i dopune PPU Općine Markušica

Mjesto: Općinska vijećnica Općine Markušica , V.Karadžića 3,Markušica
Vrijeme: 08.03.2011.g.
Trajanje: Od 11,00 do 12,45 sati
Prisutni : Popis prisutnih nalazi se u prilogu Zapisnika

Javno izlaganje Prijedloga Izmjene i dopune PPU Općine Markušica otvrla je Vanesa Bolf odgovorni voditelj izrađivača - Zavoda za prostorno planiranje d.d. iz Osijeka-.Pozdravila je prisutne i predstavila stručni tim koji je sudjelovao u izradi Prijedloga Izmjena i dopuna PPU Općine Markušica,tim od 9 članova ,odnosno ovdje prisutne , član tima Vlado Sudar.

Ukratko je predstavila predmetni Prijedlog izmjena PPU s prezentacijom kartografskih prikaza .

U nastavku je uslijedila rasprava na kojoj nije iznesena niti jedna primjedba ni prijedlog ali su predstavnici Zavoda za prostorno uređenje Vukovarsko-srijemske županije kao i HEP-a Operator distribucijskog sustava,prijenosno područje Osijek najavili da će određene primjedbe dostaviti u pismenom obliku u predviđenom roku.

Vanesa Bolf zaključuje raspravu uz napomenu kako se sva naknadna mišljenja ,primjedbe mogu dostaviti pisanim putem u roku od 8 dana od dana završetka javne rasprave ,odnosno do 18.03.2011.g.

Zapisao , Radenko Nikolić



**JAVNA RASPRAVA
JAVNO IZLAGANJE
08.03.2011.G.
IZMJENE I DOPUNE PPU OPĆINE MARKUŠICA**

POPIS PRISUTNIH

RB	NAZIV TIJELA	IME I PREZIME	TELEFON	POTPIS
1.	UPRAVA ZA CESTE VŠZ	DAMIR FIŠER	051/150-9777	<i>Damir Fišer</i>
2.	ZAVOD ZA PROSTORNO PRAVNIČARJE u.d. OSIJEK	STjepan SIMON	031/225-108	<i>Stjepan Simon</i>
3.	ZAVOD ZA PROSTORNO PRAVNIČARJE u.d. OSIJEK	VANESA BOLC	031/225-114	<i>V. Bolc</i>
4.	- II -	VILDO SUDAR	031/225-110	<i>V. Sudar</i>
5.	ZAVOD ZA PROSTORNO UREĐENJE VUK.-SRBII. ŽUPANIJE	TOMISLAV HATAKOVIĆ	032/344-043	<i>Tomislav Hatako</i>
6.	ZAVOD ZA PROSTORNO UREĐENJE VIŠIČARSKI ŽUPANIJE	VIERNA WEYKER	032/344-046	<i>Vierna Weyker</i>
7.	ZAVOD ZA PROSTORNO UREĐENJE VUK.-SRBII. ŽUPANIJE	IVANKA JUVIC	032/339-131	<i>Ivanka Juvic</i>
8.	HEP OAS PRIVREMENO PODJEK	ANKICA VIDMAR	031/244016	<i>Ankica Vidmar</i>
9.	HEP OAS d.o.o. Zavod za prostorno uređenje	IRIDOR SAMISER	031/244-121	<i>Iridor Samiser</i>

IZMJENA I DOPUNA PPU OPĆINE MARKUŠICA
JAVNA RASPRAVA 23.02.-10.03.2011

KNJIGA PRIMJEDBI

JAVNA RASPRAVA ZAVRŠENA

10.03.2011 I NIJE UPISANA NI

JEDNA PRIMJEDBA.




RA

1.



SLUŽBENI VJESNIK
VUKOVARSKO-SRIJEMSKJE ŽUPANIJE

Broj 1. God. XXIX Vinkovci, petak, 4. veljače 2011. Izlazi prema potrebi



OPĆINA MARKUŠICA AKTI OPĆINSKOG NAČELNIKA

Na temelju članka 86. Zakona o prostornom uređenju i gradnji („Narodne novine“ Republike Hrvatske broj: 76/07) i Odluke o izradi Izmjena i dopuna prostornog plana Općine Markušica („Službeni vjesnik“ Vukovarsko-srijemske županije broj: 12/10), općinski načelnik Općine Markušica objavljuje:

JAVNU RASPRAVU o utvrđivanju prijedloga Izmjena i dopuna prostornog plana Općine Markušica

1. Javna rasprava o utvrđivanju prijedloga Izmjena i dopuna prostornog plana Općine Markušica trajat će od 23.02.2011 do 10.03.2011 godine. Za vrijeme trajanja javne rasprave za sve zainteresirane osobe osiguran je javni uvid u prijedlog Izmjena i dopuna prostornog plana Općine Markušica u prostorijama Općine Markušica svaki radni dan od 08,00 do 14,00 sati.

Na javnom uvidu izloženi su tekstualni i grafički dijelovi te Sažetak za javnost Plana.

2. U vrijeme trajanja javne rasprave organizira se javno izlaganje za građanstvo i udruge građana, mjesne odbore, predstavnike nadležnih državnih tijela i tijela jedinica lokalne i područne (regionalne) samouprave, pravne osobe s javnim ovlastima i ostala stručna tijela koje će se održati 08.03.2011 godine u 11,00 sati u Općini Markušica, Markušica, V. Karadžića br.3

3. Poziv za sudjelovanje u javnoj raspravi uputit će se nadležnim tijelima i osobama određenim posebnim propisima.

4. Primjedbe i prijedlozi na prijedlog Izmjena i dopuna prostornog plana Općine Markušica mogu se za vrijeme trajanja javne rasprave upisati u Knjigu primjedbi koja je izložena uz prijedlog Plana, predati u pisanom obliku preko urudžbenog zapisnika ili poštom zaključno s danom 18.03.2011 godine na adresu Općina Markušica, Markušica, V. Karadžića br.3

5. Primjedbe i prijedlozi koji nisu čitko napisani, potpisani i dostavljeni u roku, neće se uzeti u obzir u pripremi izvješća o javnoj raspravi.

KLASA:350-02/11-01/2
URBROJ:2188/05-1-1/1-11-37
Markušica, 4. veljače 2011.godine

OPĆINSKI NAČELNIK
Budimir Drača

Na temelju članka 84.Zakona o prostornom uređenju i gradnji („Narodne novine“ Republike Hrvatske broj: 76/07), članka 46.Statuta Općine Markušica („Službeni vjesnik“ Vukovarsko-srijemske županije broj: 13/09), dana 4. veljače 2011.godine, općinski načelnik Općine Markušica donosi:

ZAKLJUČAK o utvrđivanju Prijedloga Izmjena i dopuna Prostornog uređenja Općine Markušica

Članak 1.

Prihvaća se Izvješće o predhodnoj raspravi o Nacrtu prijedloga izmjena i dopuna Prostornog plana uređenja Općine Markušica i utvrđuje se Prijedlog Izmjena i dopuna Prostornog plana uređenja Općine Markušica(u daljnjem tekstu : prijedlog Izmjena i dopuna plana).

Prijedlog Izmjena i dopuna plana sadrži tekstualni i grafički dio plana,te sažetak za javnost.

Članak 2.

Prijedlog izmjena i dopuna plana se upućuje u javnu raspravu. Javna rasprava s javnim uvidom trajat će petnaest(15) dana u vremenu od 23.02.2011 do 10.03.2011.g.

Članak 3.

Prijedlog izmjena i dopuna plana (tekstualni i grafički dio) bit će izložen u općinskoj vijećnici , Markušica, V.Karadžića br.3 svakim radnim danom od 08,00 do 14,00 sati .

Članak 4.

Tokom trajanja javne rasprave bit će organizirano javno izlaganje Prijedloga izmjena i dopuna plana u općinskoj vijećnici, u Markušici, V.Karadžića br. 3 dana 08.03.2011.g. u 11,00 sati.

Članak 5.

Pisana očitovanja, prijedloge i primjedbe na Prijedlog Izmjena i dopuna plana mogu se dostaviti (Jedinstvenom upravnom odjelu ili Načelniku) najkasnije osam(8) dana po isteku roka javne rasprave,odnosno do 18.03.2011.g.

Članak 6.

Načelnik Općine Markušica se obavezuje.

- u roku od osam(8) dana po donošenju Zaključka „o njegovom sadržaju i trajanju javne rasprave izvijestiti sredstva javnog priopćavanja. Obavijest o javnoj raspravi mora se objaviti najkasnije osam (8) dana prije početka javne rasprave
- uputiti posebnu pisanu obavijest o donošenju ovog Zaključka s pozivom na javno izlaganje,tijelima opisanim u članku 87.Zakona

Članak 7.

Ovaj Zaključak će se objaviti u „Službenom vjesniku“ Vukovarsko-srijemske županije

KLASA:350-02/11-01/2
URBROJ:2188/05-1-1/1-11-35
Markušica, 4. veljače 2011.godine

OPĆINSKI NAČELNIK
Budimir Drača

GLAS SLAVONIJE

Ponedjeljak, 14. veljače 2011.



REPUBLIKA HRVATSKA
VUKOVARSKO-SRIJEMSKA ŽUPANIJA
OPĆINA MARKUŠICA
NAČELNIK

Klasa: 350-02/10-01/2

Ur.broj: 2188/05-1-1/1-11-37

U Markušici 4. 2. 2011.

Na temelju članka 86. Zakona o prostornom uređenju i gradnji ("Narodne novine" broj 76/07) i Odluke o izradi Izmjena i dopuna prostornog plana Općine Markušica ("Službeni vjesnik" Vukovarsko-srijemske županije br. 12/10), načelnik Općine Markušica

objavljuje

JAVNU RASPRAVU**o utvrđivanju prijedloga Izmjena i dopuna
prostornog plana Općine Markušica**

1. Javna rasprava o utvrđivanju prijedloga Izmjena i dopuna prostornog plana Općine Markušica trajat će **od 23. 2. 2011. do 10. 3. 2011. godine**. Za vrijeme trajanja javne rasprave za sve zainteresirane osobe osiguran je javni uvid u prijedlog Izmjena i dopuna prostornog plana Općine Markušica u prostorijama Općine Markušica svaki radni dan od 8 do 14 sati.
Na javnom uvidu izloženi su tekstualni i grafički dijelovi te Sažetak za javnost Plana.
2. U vrijeme trajanja javne rasprave organizira se **javno izlaganje** za građanstvo i udruge građana, mjesne odbore, predstavnike nadležnih državnih tijela i tijela jedinica lokalne i područne (regionalne) samouprave, pravne osobe s javnim ovlastima i ostala stručna tijela koje će se održati **8. 3. 2011. godine u 11 sati u Općini Markušica, Markušica, V. Karadžića br. 3.**
3. Poziv za sudjelovanje u javnoj raspravi uputit će se nadležnim tijelima i osobama određenim posebnim propisima.
4. Primjedbe i prijedlozi na prijedlog Izmjena i dopuna prostornog plana Općine Markušica mogu se za vrijeme trajanja javne rasprave upisati u Knjigu primjedbi koja je izložena uz prijedlog Plana, predati u pisanom obliku preko urudžbenog zapisnika ili poštom zaključno s danom **18. 3. 2011. godine** na adresu **Općina Markušica, Markušica, V. Karadžića br. 3.**
5. Primjedbe i prijedlozi koji nisu čitljivo napisani, potpisani i dostavljeni u roku, neće se uzeti u obzir u pripremi izvješća o javnoj raspravi.

Općinski načelnik
Budimir Drača

p-3720



**REPUBLIKA HRVATSKA
VUKOVARSKO-SRIJEMSKA ŽUPANIJA
OPĆINA MARKUŠICA
NAČELNIK**

Klasa:350-02/10-01/2
Ur.broj:2188/05-1-1/1-11-36
U Markušici,01.04.2011.G.

Predmet: Izmjene i dopune prostornog plana uređenja Općine Markušica (prijedlog)
– Podaci o objavi javne rasprave , dostavlja se,

Objava javne rasprave kao i Zaključka o utvrđivanju prijedloga plana za javnu raspravu izvršena je u Službenom Vjesniku VSŽ br. 01/11 od 04.02.2011.g.

Objava javne rasprave izvršena je i u dnevnom listu Glas Slavonije od 14.02.2011.g. te na Oglasnoj ploči Općine Markušica.



Općinski načelnik
Budimir Drača



**REPUBLIKA HRVATSKA
VUKOVARSKO-SRIJEMSKA ŽUPANIJA
OPĆINA MARKUŠICA
NAČELNIK**

Klasa:350-02/10-01/2
Ur.broj:2188/05-1-1/1-11-36
U Markušici,04.02.2011.G.

Predmet: Izmjene i dopune prostornog plana uređenja Općine Markušica (prijedlog)
– Popis pozvanih na javnu raspravu, dostavlja se,

RB	NAZIV
1	GRAD VINKOVCI,B.Jelačića 3,32100 VINKOVCI
2	HEP-OPERATOR PRIJENOSNOG SUSTAVA d.o.o. Prijenosno područje Osijek Šetalište kardinala F. Šepera 1a 31000 OSIJEK
3	HEP-OPERATOR DISTRIBUCIJSKOG SUSTAVA d.o.o. Elektra Vinkovci Kralja Zvonimira 96 32100 VINKOVCI
4	HRVATSKE VODE ZAGREB VGO za vodno područje sliva Save VGI „Bid-Bosut“ Vinkovci J.Kozarca 28 32100 VINKOVCI
5	HRVATSKE CESTE d.o.o. Odjel za studije i projekte Vončinina 3 10000 ZAGREB
6	HRVATSKE VODE ZAGREB,Ulica grada Vukovara 220,10000 ZAGREB
7	HT-HRVATSKE TELEKOMUNIKACIJE d.d. Sektor za regionalnu mrežu Regija 4-Istok Kardinala A. Šepina 8b 31000 OSIJEK
8	REPUBLIKA HRVATSKA MINISTARSTVO KULTURE

	Uprava za zaštitu prirode Runjaninova 2 10000 ZAGREB
9	REPUBLIKA HRVATSKA MINISTARSTVO REGIONALNOG RAZVOJA ŠUMARSTVA I VODNOG GOSPODARSTVA Babonićeva 121 10000 ZAGREB
10	REPUBLIKA HRVATSKA MINISTARSTVO KULTURE Uprava za zaštitu kulturne baštine Konzervatorski odjel u Vukovaru Olajnica 19 32000 VUKOVAR
11	REPUBLIKA HRVATSKA MINISTARSTVO OBRANE SLUŽBA ZA NEKRETNINE, GRADITELJSTVO I ZAŠTITU OKOLIŠA Trg Kralja Petra Krešimira IV 10000 ZAGREB
12	REPUBLIKA HRVATSKA MINISTARSTVO POLJOPRIVREDE, RIBARSTVA I RURALNOG RAZVOJA Uprava za poljoprivredno zemljište gđa. Ana Budanko-Penavić Ulica grada Vukovara 78 10000 ZAGREB
13	MUP POLICIJSKA UPRAVA VUKOVARSKO-SRIJEMSKA Protupožarni odjel Glagoljaška 27 b 32 100 VINKOVCI
14	OPĆINA ERNESTINOVO, Školska 3, 31215 ERNESTINOVO
15	OPĆINA IVANKOVO, Bošnjaci 6, 32281 IVANKOVO
16	OPĆINA JARMINA, V. Nazora 2, 32280 JARMINA
17	OPĆINA NUŠTAR, Križni put 36, 32221 NUŠTAR
18	OPĆINA SEMELJCI, Kolodvorska 2, 31402 SEMELJCI
19	OPĆINA ŠODOLOVCI, Ive Andrića 3, ŠODOLOVCI 31215 ERNESTINOVO
20	OPĆINA TORDINCI, Trg hrvatskih žrtava 9, 32214 TORDINCI
21	OT-OPTIMA TELEKOM d.o.o. Regija Istok Lorenza Jägera 2 31000 OSIJEK
22	HRVATSKA AGENCIJA ZA POŠTU I ELEKTRONIČKE KOMUNIKACIJE JURIŠIĆEVA 13 10002 ZAGREB
23	PRVO PLINARSKO DRUŠTVO D.O.O K.A. Stepinca 27 32000 VUKOVAR
24	T-MOBILE HRVATSKA d.o.o.

	Sektor za planiranje i razvoj sustava Ulica grada Vukovara 23 10000 ZAGREB
25	UPRAVA ZA CESTE VUKOVARSKO-SRIJEMSKA ŽUPANIJE Glagoljaška 4 32100 VINKOVCI
26	TELE2 d.o.o. Ul.Grada Vukovara 269D 10000 ZAGREB
27	URED DRŽAVNE UPRAVE U VUKOVARSKO-SRIJEMSKOJ ŽUPANIJI Služba za gospodarstvo Odsjek za poljoprivredu, šumarstvo i vodno gospodarstvo Županijska 11 32000 VUKOVAR
28	VIP NET d.o.o. Odjel izgradnje Ul.Hrvatske Republike 43 10000 OSIJEK
29	VINKOVAČKI VODOVOD I KANALIZACIJA d.o.o. Dragutina Žanića-Karle 47a 32100 VINKOVCI
30	DRŽAVNA UPRAVA ZA ZAŠTITU I SPAŠAVANJE Područni ured Vukovar L. Ružičke 1 32000 VUKOVAR
31	VUKOVARSKO-SRIJEMSKA ŽUPANIJA Upravni odjel za prostorno uređenje ,gradnju i zaštitu okoliša Županijska 9 ,32000 VUKOVAR
32	ŽUPANIJSKI ZAVOD ZA PROSTORNO UREĐENJE Županijska 9 32000 VUKOVAR



Općinski načelnik
Budimir Drača

ZAVOD ZA PROSTORNO UREĐENJE
VUKOVARSKO-SRIJEMSKJE ŽUPANIJE
32 100 Vinkovci, Glagoljaška 27

Klasa: 350-01/11-01/03
Ur.broj: 2196/1-10-11-1
Vinkovci, 9. ožujka 2011.g.

ZAVOD ZA PROSTORNO PLANIRANJE, d. o. o.
OSIJEK

PRIMLJENO: 14. 03. 2011	
Ček. broj:	065

REPUBLIKA HRVATSKA VUKOVARSKO-SRIJEMSKA ŽUPANIJA 2188/05. OPĆINA MARKUŠICA		
Primljeno:	12. 03. 2011	
Klasif. ozn.	350-02/10-01/2	
Ured. br.	312-10-45	Pril. Vrijed.

OPĆINA MARKUŠICA

Predmet: Izmjene i dopune Prostornog plana uređenja općine Markušica
- primjedbe-dostavljaju se

Uvidom u Prijedlog Izmjena i dopuna Prostornog plana uređenja općine Markušica uočeni su nedostaci kako slijedi:

Knjiga 1. I. Tekstualni dio Odredbe za provođenje

Članak 9.

Tablica "Minimalna udaljenost građevina za smještaj životinja od svih građevnih područja" nije u skladu sa tablicom iz čl. 4. Izmjena i dopuna Prostornog plana Vukovarsko-srijemske županije ("Službeni vjesnik" VSŽ br: 8/07 i 9/07).

Članak 18.

Tekst ovoga članka uskladiti sa čl. 8. Zakona o izmjenama i dopunama Zakona o otpadu ("NN" broj: 60/08).

II. Grafički dio

U tekstu nije naveden kartografski prikaz: "0.1. Pregledna karta izmjena i dopuna".

- Kartografski prikaz: "0.1. Pregledna karta izmjena i dopuna".
Izdvojeno građevinsko područje Centra za gospodarenje životinjskim nusproizvodima je smješteno na osobito vrijedno obradivo tlo. Promjeniti lokaciju i zbog zone preventivne zaštite crpilišta.

- Kartografski prikaz: "1. Korištenje i namjena površina i Promet".
Izdvojeno građevinsko područje Centra za gospodarenje životinjskim nusproizvodima je smješteno na osobito vrijedno obradivo tlo. Promjeniti lokaciju.
- Kartografski prikaz: "2.B. Vodnogospodarski sustav".
Kod naselja Karadžićevo i jugoistočno od naselja Ostrovo nije ucrtan magistralni vodoopskrbni cjevovod (planirani).
Kod naselja Markušica i jugozapadno od naselja Gaboš uskladiti trasu magistralnog cjevovoda (planiranog) sa trasom u ID PPŽ-a.
- Kartografski prikaz: "3.A. Uvjeti korištenja".
Izdvojeno građevinsko područje Centra za gospodarenje životinjskim nusproizvodima je smješteno u zoni preventivne zaštite crpilišta. Promjeniti lokaciju.
- Kartografski prikaz: "3.B. Područje primjene posebnih mjera uređenja i zaštite".
Propisati obvezu izrade UPU-a za neizgrađena izdvojena građevinska područja.

Knjiga 2. III. Obvezni prilozi

Izmjena i dopuna broj 2. nije navedena u Odluci o izradi Izmjena i dopuna PPUO Markušica (odnosi se na Gospodarsku zonu Markušica). Dopuniti Odluku o izradi Izmjena i dopuna PPUO Markušica.

v.d. Ravnateljica:

Željka Štajcer, dipl.ing.arh.



HAKOM

REPUBLICA HRVATSKA VUKOVARSKO-SRIJEMSKA ŽUPANIJA 2188/05 OPĆINA MARKUŠICA		
Primljeno:	12. 03. 2011	
Klasif. ozn.	350-02/10-01/2	
Ured. b.	21. 03. 2011	10-99
	Pril.	Vrijed.

KLASA: 350-05/10-01/4766
 URBROJ: 376-10/SP-11-4
 Zagreb, 11. ožujak 2011. god.

Republika Hrvatska
 Vukovarsko-Srijemska županija
 Općina Markušica
 Načelnik
 Vuka Karadžića 3
 32213 Markušica

**PREDMET: JAVNA RASPRAVA PRIJEDLOGA IZMJENA I DOPUNA
 PROSTORNOG PLANA OPĆINE MARKUŠICA - OBAVIJEST**

Veza: Vaš dopis KLASA: 350-02/10-01/2, UR.BR.:2188/05-1-1/1-11-36, od 04. 02. 2011.

Potvrđujemo da smo vašu obavijest o JAVNOJ RASPRAVI PRIJEDLOGA IZMJENA I DOPUNA PROSTORNOG PLANA OPĆINE MARKUŠICA primili na znanje. Kako nismo bili u mogućnosti odazvati se pozivu ovim vas putem obaviještavamo da smo uvidom u dostavljene materijale utvrdili da prijedlog ID nije usklađen s našim zahtjevima/smjernicama za sadržaj plana u dijelu koji obrađuje elektroničke komunikacije.

Prijedlog plana u tom (EK) dijelu potrebno je novelirati i usuglasiti s našim smjernicama KL: 350-05/10-01/4766 koje su dostavljene u prethodnom postupku.

S poštovanjem,



Dostaviti: Naslovu preporučeno

HRVATSKA AGENCIJA ZA POŠTU I ELEKTRONIČKE KOMUNIKACIJE

Jurišićeva 13, 10000 Zagreb / MB: 01865862 / OIB: 87950783661 / Tel: (01) 4896 000, Fax: (01) 4920 227 / www.hakom.hr

TELE2

TELE2 d.o.o.
za telekomunikacijske usluge
Ulica grada Vukovara 269 d
10 000 Zagreb, Hrvatska

T +385 (0)1 63 28 300
F +385 (0)1 63 28 301
OIB 70133616033

Podaci o društvu: upisano u registar Trgovačkog suda 080492341
Poslovna banka: Privredna banka Zagreb d.d. žiro račun: 2340009-1110169306

JK 122

REPUBLIKA HRVATSKA
VUKOVARSKO-SRIJEMSKA ŽUPANIJA
2188/05 OPĆINA MARKUŠICA

Primljeno: 02.03.2011	Org.jed./broj refer.
Klasif.ozn.	
Ured.ozn.	Pril. Vrijed.

Zagreb, 03.03.2011

Vukovarsko srijemska županija
Općina Markušica
Vuka Karadžića 3
32 213 Markušica

PREDMET: PPUO Markušica
– planske smjernice

Sukladno članku 3. Zakonu o elektroničkim komunikacijama («Narodne novine», br. 73/08) izgradnja, održavanje, razvoj i uporaba telekomunikacijske infrastrukture i opreme, upravljanje i uporaba radiofrekvencijskog spektra, adresnog i brojevnog prostora kao prirodno ograničenog općeg dobra, te obavljanje javnih telekomunikacijskih usluga i djelatnosti od interesa su za Republiku Hrvatsku.

Sukladno članku 25. st.3 ranije spomenutog Zakona "Elektronička komunikacijska infrastruktura i povezana oprema mora se planirati u dokumentima prostornog uređenja na način da ne ograničuje razvoj elektroničke komunikacijske mreže i elektroničke komunikacijske infrastrukture i povezane opreme, pri čemu se osobito moraju zadovoljiti zahtjevi zaštite ljudskog zdravlja, zaštite prostora i očuvanja okoliša."

Sukladno članku 3. st. 5. Pravilnika o jednostavnim građevinama i radovima (NN 21/09) ,bez akta kojim se odobrava građenje i lokacijske dozvole mogu se izvoditi radovi na među ostalim i na " postojećoj građevini kojim se postavlja elektronička komunikacijska oprema (antenski prihvat) po tipskom projektu za kojeg je izdano rješenje iz članka 196. Zakona o prostornom uređenju i gradnji"

Stoga Vas molimo da kroz predmetni plan bude omogućena izgradnja infrastrukturnih građevina pokretne komunikacije mreže Tele2 na način da u plan uvrstite slijedeće odredbe:

- Elektronička komunikacijska infrastruktura i povezana oprema prema načinu postavljanja, dijeli se na:
 - elektroničku komunikacijsku infrastrukturu i povezanu opremu na postojećim građevinama (antenski prihvat),
 - elektroničku komunikacijsku infrastrukturu i povezanu opremu na samostojećim antenskim stupovima.

TELE2

TELE2 d.o.o.
za telekomunikacijske usluge
Ulica grada Vukovara 269 d
10 000 Zagreb, Hrvatska

T +385 (0)1 63 28 300
F +385 (0)1 63 28 301
OIB 70133616033

Podaci o društvu: upisano u registar Trgovačkog suda 080492341
Poslovna banka: Privredna banka Zagreb d.d. žiro račun: 2340009-1110169306

2. Ovim planom se omogućuje postavljanje elektroničke komunikacijske infrastrukture i povezane opreme na postojećim građevinama skladu s Pravilnikom o jednostavnim građevinama i radovima (NN 21/09).
3. Ovim planom se omogućuje gradnja samostojećih antenskih stupova kao elektroničke komunikacijske infrastrukture i povezane opreme u skladu sa Prostornim planom uređenja Vukovarsko srijemske županije

Pojašnjenje:

U tijeku je izrada Izmjena i dopuna Prostornog plana Vukovarsko srijemske županije vezana uz mobilne telekomunikacije. Nakon donošenja tog plana, a prema smjernicama Ministarstva zaštite okoliša, prostornog uređenja i graditeljstva od 19. studenog 2008., lokacijske dozvole za samostojeće antenske stupove izdavati će se temeljem odredbi i grafičkog dijela Prostornog plana županije.

U slučaju dodatnih pojašnjenja, molimo Vas da kontaktirate:

Marijanu Grubešić
tel: 01 632 83 46
mob: 095 632 83 46
fax: 01 632 83 01
e-mail: marijana.grubestic@tele2.com

S poštovanjem,


Johan Bergström
Tehnički direktor
Član uprave Tele2 d.o.o.

telekomunikacijske usluge
10000 Zagreb



REPUBLIKA HRVATSKA

DRŽAVNA UPRAVA ZA ZAŠTITU I SPAŠAVANJE
 Područni ured za zaštitu i spašavanje Vukovar
 Odjel za preventivu, planiranje i nadzor

Vukovar, L. Ružičke 1

KLASA: 350-02/10-01/16

URBROJ: 543-19-01-11-4

Vukovar, 21. veljače 2011. godine

REPUBLIKA HRVATSKA
 VUKOVARSKO-SRIJEMSKA ŽUPANIJA
 2188/05 OPĆINA MARKUŠICA

Primljeno: 22. 02. 2011	Org. jed./broj refer.
Klasif. ozn. 350-02/10-01/2	
Uredž. br. 543-19-01-11-4	Pril. Vrijed.

ZAVOD ZA PROSTORNO PLANIRANJE, d. d.
 O S I P K

PRIMLJENO	21. 02. 2011
Org. jed. i	
	065

Općina Markušica
 Načelnik
 Markušica, V. Karadžića 3

**Predmet. Izrada Izmjena i dopuna Prostornog plana uređenja
 općine Markušica
 -očitovanje**

**Veza: Naš dopis, KLASA: 350-02/10-01/16, UR. BROJ: 543-19-01-10-2,
 od 17. prosinca 2010. godine**

U svezi Vašeg poziva na javnu raspravu te davanje primjedbi i prijedloga, napominjemo da ostajemo kod naših primjedbi koje su navedene u našem dopisu od 17. prosinca 2010., jer u dostavljenim izmjenama i dopunama nije vidljivo da su „Zahtjevi zaštite i spašavanja“ (koji su sastavni dio vaše „Procjene ugroženosti stanovništva“ iz ožujka 2009.) ugrađeni.

Osim navedenog, u točki **C Popis sektorskih dokumenata i propisa koje je bilo potrebno poštivati u izradi Plana, potrebno je navesti slijedeće propise:**

- Zakon o zaštiti i spašavanju («NN» broj 174/04, 79/07, 38/09 i 127/10)
- Pravilnik o metodologiji za izradu procjena ugroženosti i planova zaštite i spašavanja («NN» broj 38/08) i
- Pravilnik o uzbunjivanju stanovništva («NN» broj 47/06).

Dostaviti:

- Naslovu,
- Pismohrani, ovdje



Poštovanjem!

NAČELNIK

Zdenko Lovrić, dipl. ing.



HRVATSKE CESTE d.o.o.
za upravljanje, građenje i održavanje državnih cesta
Vončinina 3, 10000 Zagreb

Centrala, tel: 01 4722 555, e-mail: info@hrvatske-ceste.hr
Predsjednik Uprave, tel: 01 4722 580, fax: 01 4722 581
Ured za odnose s javnošću, tel: 01 4722 597, fax: 01 4722 581,
e-mail: ivana.bekavac@hrvatske-ceste.hr
Sektor za studije i projekt, tel: 01 4722 460, fax: 01 4722 461
Sektor za građenje, tel: 01 4722 410, fax: 01 4722 411
Sektor za održavanje, tel: 01 4722 660, fax: 01 4722 661
Sektor za prav., kadr. i opće posl., tel/fax: 01 4722 430/431
Sektor za fin. i ekon. posl., tel/fax: 01 4722 639
Sektor za usluge, tel: 01 4722 559, fax: 01 4722 559
www.hrvatske-ceste.hr

Sektor za studije i projektiranje
Odjel za studije, zakonsku i tehničku regulativu
Broj: 300/2011-385/1-DS
Zagreb, 24.02.2011. god.

2188/05-1-1/1-11-36

Primljeno: 01-03-2011	Ured/proj. refer.
Klasif. ozn.	
Ured. br.	Vrijed.

REPUBLIKA HRVATSKA
VUKOVARSKO-SRIJEMSKA ŽUPANIJA
OPĆINA MARKUŠICA
V. Karadžića br. 3
32213 MARKUŠICA

Predmet: Izmjene i dopune Prostornog plana uređenja Općine Markušica
- javna rasprava, mišljenje

Vašim dopisom klase: 350-02/10-01/2, ur. broj: 2188/05-1-1/1-11-36 od 04. veljače 2011. godine, pozvali ste nas na javnu raspravu o Prijedlogu Izmjena i dopuna Prostornog plana Općine Markušica i dostavili ste nam CD.

Temeljem članka 85. Zakona o prostornom uređenju i gradnji («Narodne novine» br: 76/2007) i članka 55. Zakona o javnim cestama («Narodne novine» broj: 180/04) Hrvatske ceste d.o.o. obvezne su izvršiti pregled izrađene prostorno-planske dokumentacije te dati očitovanje na predložena rješenja cestovne infrastrukture državnog značenja.

Uvidom u dostavljeni Prijedlog Izmjena i dopuna Prostornog plana uređenja Općine Markušica utvrđujemo da je Prijedlog plana u skladu sa Odlukom o razvrstavanju javnih cesta u autoceste, državne ceste, županijske ceste i lokalne ceste («Narodne novine» 17/10).

Prema Strategiji prometnog razvitka Republike Hrvatske (N.N. 139/1999) u tom području planiran je:

- podravsko - podunavski cestovni smjer; (Ormož) – Otok Virje – Varaždin – Virovitica – Osijek – Ilok koji je svrstan u I skupinu prioriteta u cestovnoj mreži. Za ovaj cestovni smjer treba osigurati uvjete za postupnu faznu i etapnu izgradnju brze ceste. Za navedeni cestovni smjer izrađena je Građevinska tehnička studija Podravske brze ceste, sektor: granica R. Slovenije – Varaždin – Virovitica (IPZ iz Zagreba, kolovoz 2003. godine) i sektor: Virovitica – Osijek – Ilok i priključnog pravca Osijek/Vukovar – Vinkovci – Županja (IGH, P.C. Osijek, ožujak 2003. godine).

Trasa Podravske brze ceste je korektno ucrtana u predmetni Plan prema situaciji iz spomenute studije.

Sud upisa: Trgovački sud u Zagrebu, MBS: 080391653, MB: 1554972, OIB: 55545787885, Upisani temeljni kapital: 107.384.800,00 kn
Žiroračun broj: 2340009-1100231902 kod Privredne banke Zagreb d.d.
Uprava: Jakov Krešić, predsjednik Uprave • Josip Škorić, član Uprave

U cilju zaštite državne ceste potrebno je poštivati zaštitni pojas uz cestu u skladu s člankom 37. Zakona o javnim cestama.

Daje se suglasnost na Prijedlog Izmjena i dopuna Prostornog plana uređenja Općine Markušica uz uvažavanje naprijed navedenoga.

S poštovanjem,

Direktor Sektora:
Vlado Gostimir, dipl. ing. prom.

Na znanje:

- Hrvatske ceste d.o.o., Ispostava Osijek
- Pismohrana, ovdje



HEP - OPERATOR PRIJENOSNOG SUSTAVA

PRIJENOSNO PODRUČJE OSIJEK

REPUBLICA HRVATSKA VUKOVARSKO-SRIJEMSKA ŽUPANIJA 2188/05 OPĆINA MARKUŠICA		
Primljeno:	21.03.2011	
Klasif.ozn.	1.00.350-02/10-01/1	Org.jed./broj refer.
Urudž.br.	371-10-47	Pril. Vrijed.

REPUBLICA HRVATSKA VUKOVARSKO-SRIJEMSKA ŽUPANIJA OPĆINA MARKUŠICA NAČELNIK		
PRIMLJENO:	22.03.2011	
Org. jed.	066	V. Karadžića 3 37213 MARKUŠICA

31000 OSIJEK - ŠETALIŠTE KARD. F. ŠEPERA 1A

TELEFON · 031/244 888
TELEFAX · 031/213 121NAŠ BROJ I ZNAK
3/21 - 1 - 68/AV

VAŠ BROJ I ZNAK

DATUM
15.03.2011.PREDMET: **Prijedlog Izmjena i dopuna PPU Općine Markušica
- dostava podataka**

Uvidom u dostavljeni prijedlog Izmjena i dopuna Prostornog plana Općine Markušica i našu tehničku dokumentaciju utvrdili smo slijedeće:

- trasa postojećeg DV 400 kV Ernestinovo – Ugljevik je netočno ucrtana
- trase i koridori planiranih vodova DV 2x400 kV Ernestinovo - BiH i DV 2x110 kV Ernestinovo – Vinkovci su netočno ucrtani

Sukladno dogovoru sa javnoe rasprave, dostavljamo Vam kartografske podloge (MJ 1:25000) s ažurno ucrtanim postojećim dalekovodom.

Za sve daljnje informacije stojimo Vam na raspolaganju.

S poštovanjem,

Direktor

HEP - Operator prijenosnog sustava d.o.o. ZAGREB
PRIJENOSNO PODRUČJE OSIJEK 1

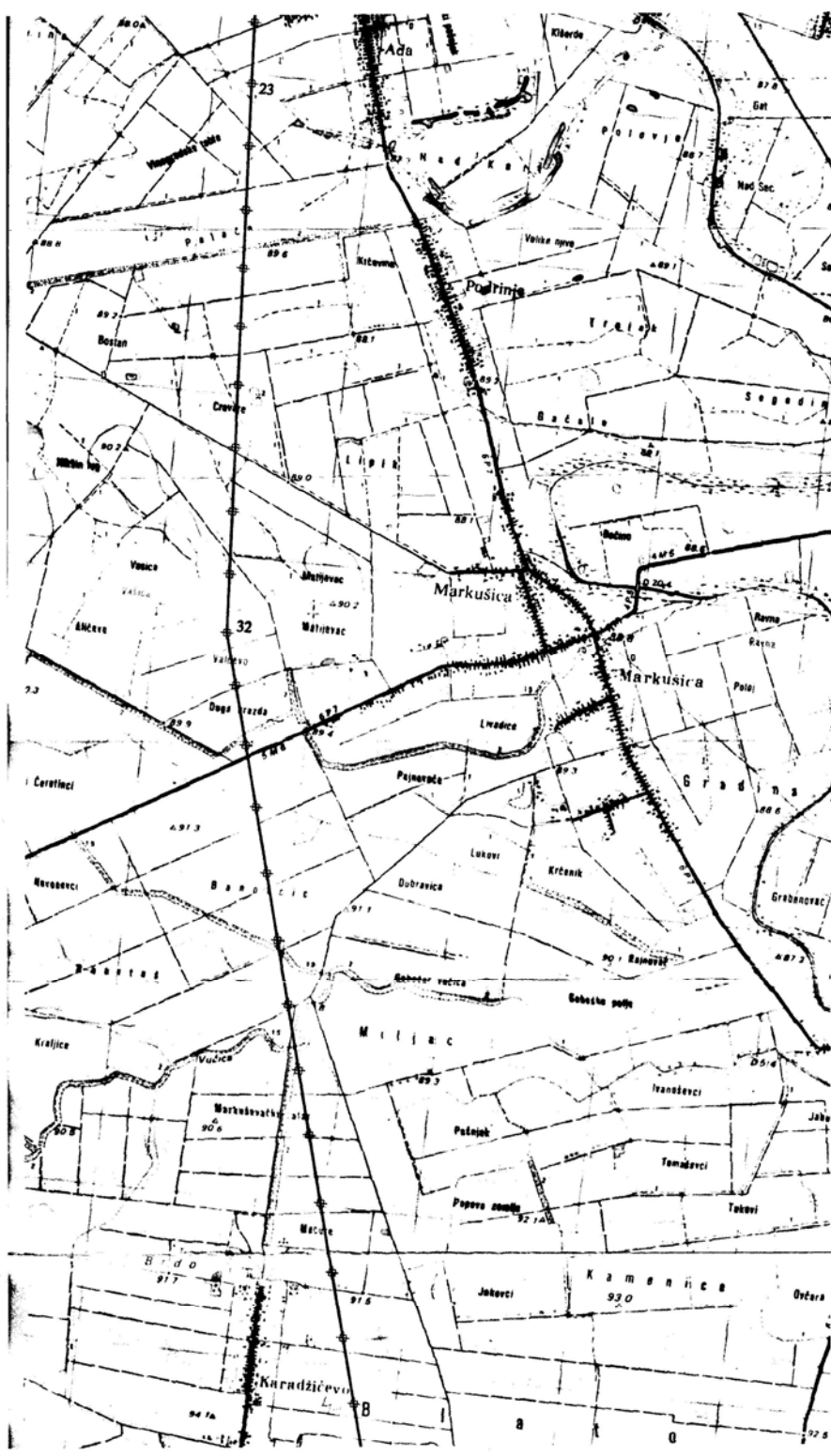
Nikola Jaman, dipl.ing.

Co:
-Odjel za izgradnju Osijek
-Odjel za PA i PI
-Arhiva

ČLAN HEP GRUPE

• UPRAVA DRUŠTVA • DIREKTOR DUBRAVKO SABOLIĆ •

• ŽIRO RAČUN 2340009-1110177451 • PRIVREDNA BANKA ZAGREB • MATIČNI BROJ 1924427 • OIB 13148821633
• TRGOVAČKI SUD U ZAGREBU • MBS 080517105 • UPLAĆENI TEMELJNI KAPITAL 20.000,00 HRK •
• www.hep.hr/ops •



HEP - Operator distribucijskog sustava d.o.o.**ELEKTRA VINKOVCI**

32100 Vinkovci, Kralja Zvonimira 96

TELEFON • +385 32 216 100 •
TELEFAKS • +385 32 332 492 •
POŠTA • 32100 Vinkovci • SERVIS
ŽIRO RAČUN • 2390001-1400023918

NAŠ BROJ I ZNAK 400900401/1501/11ZM

PREDMET Izmjene i dopune PPUO Markušica

REPUBLIKA HRVATSKA
VUKOVARSKO-SRIJEMSKA ŽUPANIJA
OPĆINA MARKUŠICA
OPĆINSKI NAČELNIKV. Karadžića 3
32213 Markušica

VAŠ BROJ I ZNAK

DATUM 8. ožujak 2011.g.

Z. ZA PROSTORNO PLANOUREĐENJE, d. o. o.	
OŠJ	
21. 03. 2011	
065	

Poštovani,

vezano uz Izmjene i dopune Prostornog plana uređenja općine Markušica izvješćujemo Vas da smo za vrijeme prethodne rasprave dostavili svoje mišljenje. Pregledom dostavljene dokumentacije za javnu raspravu uočili smo da nisu uvrštene naše primjedbe. Stoga Vam u prilogu dostavljamo presliku prethodno upućenog dopisa sa kartografskim dijelom i molimo da uvažite naš zahtjev.

S poštovanjem!

Direktor:
Vladimir Čavlović, dipl.ing.el.

Prilog: dopis

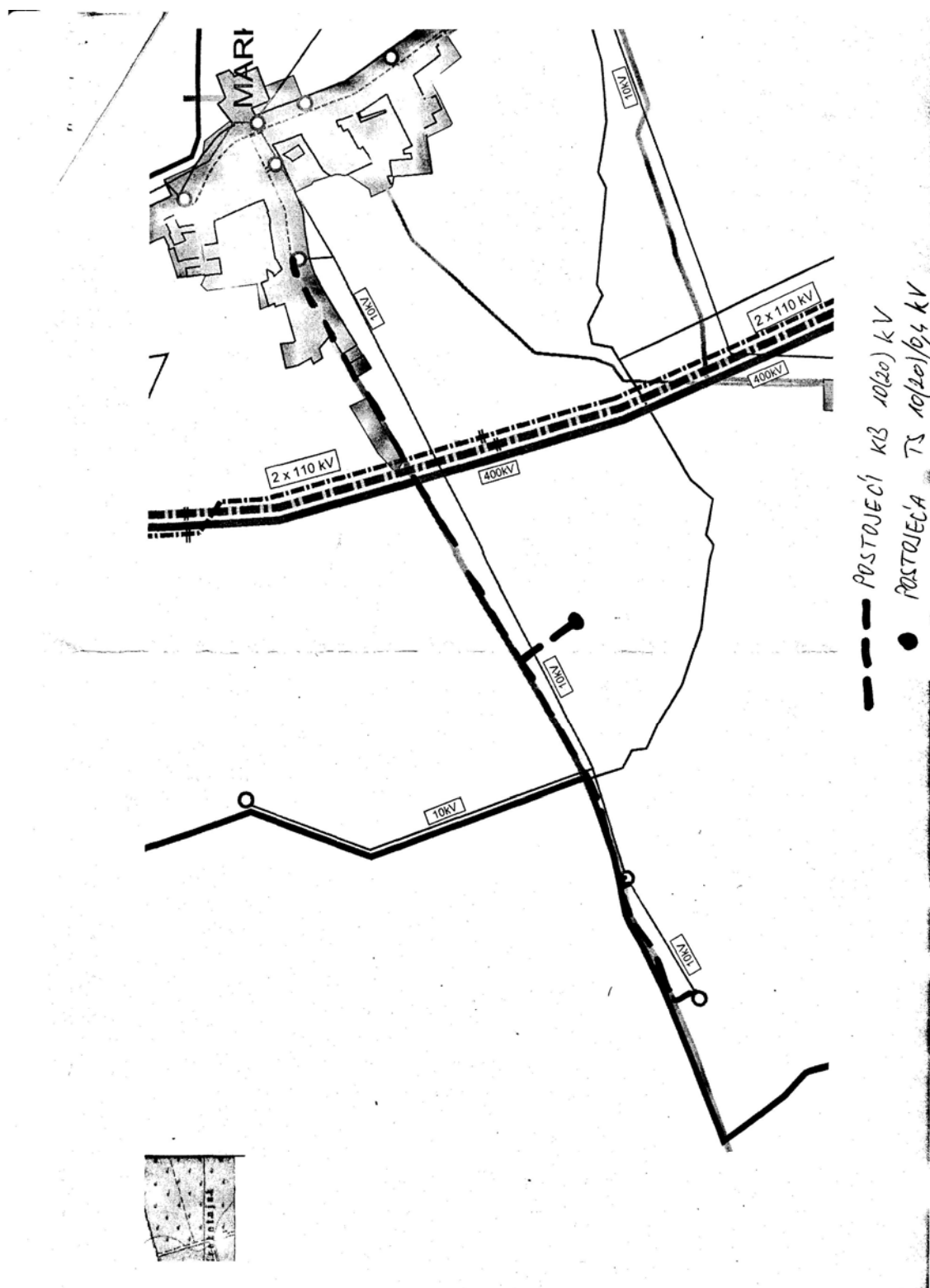
HEP - Operator distribucijskog sustava d.o.o. ZAGREB
DISTRIBUCIJSKO PODRUČJE
ELEKTRA VINKOVCI

REPUBLIKA HRVATSKA
VUKOVARSKO-SRIJEMSKA ŽUPANIJA
2188/05 OPĆINA MARKUŠICA

Prihvaćeno:	
Klasif. ozn.	Ora. i. d. broj refer.
350-02/10-01/2	
Upr. broj	Prih. Valiid.
271-10-43	

ČLAN HEP GRUPE

• TRGOVAČKI SUD U ZAGREBU MBS 080434230 • OIB 46830600751 • MB 1643991 • UPLAĆEN TEMELJNI KAPITAL 20.000,00 HRK •
• UPRAVA DRUŠTVA • DIREKTOR MIŠO JURKOVIĆ
• www.hep.hr •





REPUBLIKA HRVATSKA
MINISTARSTVO REGIONALNOG RAZVOJA,
ŠUMARSTVA I VODNOGA GOSPODARSTVA

10000 Zagreb, Trg kralja Petra Krešimira IV br. 1

KLASA: 350-05/11-01/119
URBROJ: 538-07-1/0140-11-2
Zagreb, 15. ožujak 2011. godine

ZAVOD ZA PROSTORNO

PRIMLIJENO: 19. 03. 2011	Org. j.d.	073	Pril.	Vrijed.
--------------------------	-----------	-----	-------	---------



REPUBLIKA HRVATSKA
VUKOVARSKO-SRIJEMSKA ŽUPANIJA
2188/05 OPĆINA MARKUŠICA

Primljeno: 18. 03. 2011	Org. j.d.	073	Pril.	Vrijed.
-------------------------	-----------	-----	-------	---------

VUKOVARSKO-SRIJEMSKA ŽUPANIJA
OPĆINA MARKUŠICA
Načelnik
V. Karadžića 3, 32 213 Markušica

PREDMET: Izmjene i dopune PPU, poziv na javnu raspravu
Općina Markušica
- planske smjernice, *dostavljaju se*

Veza Vaš broj: KLASA: 350-02/10-01/2
URBROJ: 2188/05-1-1/1-11-36
Markušica 04. veljače 2011.

U svezi gore navedenog predmeta ovo Ministarstvo daje planske smjernice kako slijedi:

Šume i šumska zemljišta dobra su od interesa za Republiku Hrvatsku i ispunjavaju gospodarsku, ekološku i društvenu funkciju te imaju znatan utjecaj na kakvoću života stoga je nužno održivo gospodarenje i racionalno korištenje šumskih resursa u suradnji sa svim zainteresiranim stranama (Hrvatske šume d.o.o. i dr.) te je od nacionalnog interesa da sve zainteresirane strane i korisnici zemljišta budu odgovarajuće zastupljeni za vrijeme trajanja procesa prostornog planiranja.

U izradi dokumenata prostornog uređenja koje donosi jedinica lokalne i područne (regionalne) samouprave sudjeluje i Ured državne uprave u županiji, odnosno upravno tijelo Grada Zagreba nadležno za poslove šumarstva. (Zakon o šumama „Narodne novine“, broj 140/05., 82/06., 129/08., 89/10. i 124/10.).

Sukladno članku 37. Zakona o šumama dokumentom prostornog uređenja u šumi ili na šumskom zemljištu može se planirati izgradnja građevina za potrebe poduzetničke zone, infrastrukture, sporta, rekreacije, lova i obrane Republike Hrvatske, vjerske i zdravstvene građevine te područje, mjesto, spomenik i obilježje u svezi povijesnih događaja i

osoba, ali samo ako to zbog tehničkih ili ekonomskih uvjeta nije moguće planirati izvan šume, odnosno šumskog zemljišta.

Slijedom gore navedenog, prilikom izrade prostorno planske dokumentacije potrebno je izvršiti valorizaciju šuma i šumskog zemljišta s posebnim naglaskom na planiranje površina građevinskog područja i to:

- izdvojeno građevinsko područje izvan naselja
- izdvojeni dio građevinskog područja naselja
- neizgrađeni dio građevinskog područja, sukladno dolje navedenim smjernicama i uputama:

1. Dokumentom prostornog uređenja maksimalno štiti obraslo šumsko zemljište te zahvate planirati na neobraslom šumskom zemljištu (npr. kamenjara) i zemljištu obraslom početnim ili degradacijskim razvojnim stadijima šumskih sastojina (garizi, šibljaci).
2. Izvršiti valorizaciju na način da se izbjegavaju zahvati u sastojinama gospodarskih jednodobnih šuma (uređajni razredi hrasta lužnjaka 140 godina, hrasta kitnjaka 120 godina, obične bukve 100 godina), sastojine koje su u fazi oplodne sječe, sastojine I i II dobnog razreda, sastojine u kojima je Osnovom ili Programom propisana sanacija ili konverzija.
Ukoliko se u gore navedenim sastojinama ipak planira, nastojati da se zahvati izvode u dijelovima površina navedenih sastojina koji su lošije kvalitete, slabijeg zdravstvenog stanja, smanjenog obrasta, sastojine lošijeg i smanjenog prirasta (manje od 2%), sastojine slabije drvene zalihe (manje od 300 m³/ha)
3. Prilikom planiranja zahvata izbjegavati usitnjavanje površina obraslih šumom na manje od 1000 m² u svrhu očuvanja stabilnosti i bioraznolikosti šumskog ekosustava.
4. Pri izradi dokumenta prostornog uređenja sukladno Zakonu o šumama („Narodne novine“, broj 140/05., 82/06., 129/08., 80/10. i 124/10.) valorizirati površine vezane uz gospodarske, zaštitne i šume posebne namjene (šumski sjemenski objekti, šume unutar zaštićenih područja ili prirodnih vrijednosti zaštićene na temelju propisa o zaštiti prirode i šume namijenjene znanstvenim istraživanjima, nastavi, potrebama obrane Republike Hrvatske te potrebama utvrđenim posebnim propisima)
5. U sastojinama zaštitnih šuma koje služe za zaštitu zemljišta, voda, naselja, objekata i druge imovine, dokumentom prostornog uređenja izbjegavati planiranje onih zahvata koji bi ugrozili njihovu zaštitnu ulogu.
6. Dokumentom prostornog uređenja izbjegavati promjenu namjene šuma i šumskog zemljišta ako je ono predviđeno za sadnju višegodišnjih nasada na kojima je odobreno pravo služnosti ili se planira osnivanje služnosti.
7. Prije donošenja akta o proglašenju gospodarske šume zaštitnom ili šumom posebne namjene, tijelo koje je proglašava zaštitnom ili šumom posebne namjene, dužno je pribaviti suglasnost šumoposjednika s mjerama koje ograničavaju njegova prava nad šumom, sukladno Zakonu o šumama („Narodne novine“, broj 140/05., 82/06., 129/08., 80/10. i 124/10.). Naknada na šumi i šumskom zemljištu utvrđuje se: kada se šuma i šumsko zemljište izdvoje iz šumskogopodarskog područja ako to zahtijeva opći interes, pravo na naknadu ima trgovačko društvo „Hrvatske šume“ d.o.o. Zagreb, te vlasnik ili šumoposjednik šume ili šumskog zemljišta, kada se ograničavaju prava u slučajevima proglašenja šume zaštitnom šumom, odnosno šumom s posebnom namjenom. Za zaštitne šume i šume s posebnom namjenom obračunava se naknada za


ograničena prava korištenja etata. Pravilnik o utvrđivanju naknade za prenesena i ograničena prava na šumi i šumskom zemljištu („Narodne novine“, broj 105/09.)

8. *Kod izrade prostorno planske dokumentacije, u cilju očuvanja stabilnosti šumskog ekosustava, nova eksploatacijska polja planirati vrednujući kriterije iz Uredbe o postupku i mjerilima za osnivanje prava služnosti na šumi i/ili šumskom zemljištu u vlasništvu Republike Hrvatske u svrhu eksploatacije mineralnih sirovina („Narodne novine“, broj 133/07).*
9. Pri prostornom planiranju izvršiti valorizaciju staništa divljih životinja kroz formirana lovišta na tom području na način da se infrastrukturnim i vodnogospodarskim sustavima ne ugrozi slobodna migracija divljači karakteristične za to područje, ne umanjiti bonitet lovišta smanjivanjem površina lovišta ispod 1000 ha na kontinentu i 500 ha na otocima, ili više od 20% površine lovišta ili lovno produktivne površine.

Gore navedene smjernice i upute temelje se na načelu održivog razvoja, potrajnog gospodarenja, očuvanja stabilnosti šumskog ekosustava, ekološke prihvatljivosti i socijalne odgovornosti te im je cilj pomoći u integralnom pristupu kod prostornog planiranja i racionalnog korištenja šuma i šumskog zemljišta

**Potpredsjednik Vlade Republike Hrvatske i ministar
regionalnog razvoja, šumarstva i vodnoga gospodarstva**

mr. sc. Božidar Pankretić



U privitku: Legislativa

Legislativa:

ZAKONI

- Zakon o šumama („Narodne novine“ broj 140/05, 82/06, 129/08, 80/10 i 124/10)
- Zakon o lovstvu („Narodne novine“ broj 140/05 i 75/09)
- Zakon o šumskom reprodukcijskom materijalu („Narodne novine“ broj 75/09)
- Zakon o prostornom uređenju i gradnji („Narodne novine“ broj 76/07 i 38/09)

ODLUKE

- Odluka Vlade Republike Hrvatske o popisu šumskih površina na kojima se može osnovati služnost radi podizanja višegodišnjih nasada (Hrvatske šume d.o.o., web stranice)

UREDBE

- Uredba o načinu i kriterijima za davanje u zakup šumskog zemljišta u vlasništvu Republike Hrvatske, („Narodne novine“, broj 108/06 i 73/09)
- Uredba o postupku i mjerilima za osnivanje služnosti u šumi ili na šumskom zemljištu u vlasništvu Republike Hrvatske u svrhu izgradnje vodovoda, kanalizacije, plinovoda, električnih vodova, („Narodne novine“, broj 108/06)
- Uredba o postupku i mjerilima za osnivanje služnosti u šumi ili na šumskom zemljištu u vlasništvu Republike Hrvatske radi podizanja višegodišnjih nasada, („Narodne novine“, broj 121/08)
- Uredba o postupku i mjerilima za osnivanje prava služnosti u šumi ili na šumskom zemljištu u vlasništvu Republike Hrvatske, u svrhu obavljanja turističke djelatnosti, („Narodne novine“, broj 69/07)
- Uredbu o postupku i mjerilima za osnivanje prava služnosti na šumi i/ili šumskom zemljištu u vlasništvu republike hrvatske u svrhu eksploatacije mineralnih sirovina („Narodne novine“, broj 133/07, 9/11)

PRAVILNICI

- Pravilnik o uređivanju šuma, („Narodne novine“, broj 111/06, 141/08)
- Pravilnik o zaštiti šuma od požara, („Narodne novine“, broj 26/03)
- Pravilnik o utvrđivanju naknade za prenesena i ograničena prava na šumi i šumskom zemljištu, („Narodne novine“, broj 105/09)
- Pravilnik o načinu izrade i sadržaju Programa gospodarenja šumskim sjemenskim objektom u kategoriji „kvalificiran“ ili „testiran“ („Narodne novine“, broj 4/11)
- Pravilnik o obliku, sadržaju i načinu vođenja Registra šumskih sjemenskih objekata
- Pravilnik o provođenju ocjenjivanja potencijalnih šumskih sjemenskih objekata i stručnog nadzora

OSTALO

- Nacionalna šumarska politika i strategija, („Narodne novine“, broj 120/03)
- Ministarske konferencije o zaštiti šuma u Europi
- Agenda 21, UNCED i druge donijete konvencije i po svim međunarodnim propisima obvezujući akti



REPUBLIKA HRVATSKA
VUKOVARSKO-SRIJEMSKA ŽUPANIJA
OPĆINA MARKUŠICA
NAČELNIK

Klasa:350-0/10-01/2
Ur.broj:2188/05-1-1/1-10-34
U Markušici,09.03.2011.G.

Zavod za prostorno planiranje d.d Osijek
Vijenac P.Kolarića 5a
31000 Osijek

Predmet: Izmjene i dopune PPUO Markušica
- primjedba, dostavlja se

Molimo Vas da ispravite naziv Centra za gospodarenje životinjskim nusproizvodima koji treba glasiti „Bioindustrija-Centar za gospodarenje životinjskim nusproizvodima“, te u članku 7. Odredbi dodate da je unutar izdvojenog građevinskog područja Bioindustrije-Centra za gospodarenje životinjskim nusproizvodima moguća i gradnja postrojenja za proizvodnju električne energije koja kao resurs koriste obnovljive izvore energije.

U članku 17. Odredbi trebate odrediti detaljnije gdje i pod kojim uvjetima mogu se graditi postrojenja za proizvodnju električne energije i/ili toplinske energije koja kao resurs koriste obnovljive izvore energije.





REPUBLIKA HRVATSKA
MINISTARSTVO KULTURE

Uprava za zaštitu kulturne baštine
Konzervatorski odjel u Vukovaru
32000 Vukovar, Olajnica 19, p.p. 4
Tel. 032/443-203 fax. 032/443-199

Klasa: 612-08/10-10/0410
Ur.broj: 532-04-22/5-11-6
Vukovar, 09. 03. 2011.

REPUBLIKA HRVATSKA VUKOVARSKO-SRIJEMSKA ŽUPANIJA 2188/05 OPĆINA MARKUŠICA		
Prilaz: 10. 03. 2011		
350-02/10-01/2		
Ured. broj:	Prilaz:	Valud.
532-10-41		

ZAVOD ZA PROSTORNO PLANIRANJE, d. d.
O S I J E K

PRILAZ: 21. 03. 2011			
Org. j.d.	broj	datum	zašt.
	065		

OPĆINA MARKUŠICA

Načelnik
Vuka Karadžića 3
32213 Markušica

Predmet: Izmjene i dopune Prostornog plana općine (ID PPUO) Markušice
- Očitovanje o prijedlogu Plana za javnu raspravu

Na dostavljeni prijedlog Izmjena i dopuna Prostornog plana općine Markušice za javnu raspravu nemamo primjedbi.

S poštovanjem,

Stručni suradnik
Andrija Čavar

A. Čavar



Pročelnica
Zdenka Predrijevac, dipl.inž.građ.

Z. Predrijevac

Dostaviti:
1. Naslovu
2. Dokumentacija, ovdje
3. Pismohrana, ovdje



REPUBLIKA HRVATSKA
MINISTARSTVO OBRANE
ZAGREB

UPRAVA ZA MATERIJALNE RESURSE
SLUŽBA ZA NEKRETNINE, GRADITELJSTVO
I ZAŠTITU OKOLIŠA

KLASA: 350-02/11-01/115
URBROJ: 512M3-020202-11- 2
Zagreb, 04. ožujak 2011.

REPUBLIKA HRVATSKA VUKOVARSKO-SRIJEMSKA ŽUPANIJA 2188/05 OPĆINA MARKUŠICA	
Primljeno: 16.03.2010	Opis i broj refer.
350-02/110-1/2	
512-10-42	Pril. Ured.
ZAVOD ZA PROSTORNO PLANIRANJE OSJEK	

PRIMLJENO: 21.03.2011
065

VUKOVARSKO-SRIJEMSKA ŽUPANIJA
OPĆINA MARKUŠICA
NAČELNIK
V. Karadžića 3, Markušica

Predmet: Prostorni plan uređenja
Općine Markušica
- očitovanje, dostavlja se

Veza: Vaš akt: Klasa 350-01/10-01/2
Urbroj: 2188/05-1-1/1-11-36
od 04. veljače 2011. godine

Temeljem odredbe članka 18. Zakona o obrani (NN broj 33/02 i 58/02) i Pravilnika o zaštitnim i sigurnosnim zonama vojnih objekata (NN 175/03), a povodom vašeg zahtjeva za očitovanjem na Izmjene i dopune Prostornog plana uređenja Općine Markušica. Obaviještavamo vas da smo suglasni s istim, jer su njime obuhvaćeni interesi obrane za vojnu lokaciju «Borinci».

DČ
ZL

Dostaviti:
- naslovu
- pismohrana, ovdje

S poštovanjem,
NAČELNIK
Velimir Anić, dipl.ing.geod.



NARUČITELJ PLANA: OPĆINA MARKUŠICA

IZRADIO: ZAVOD ZA PROSTORNO PLANIRANJE d.d.
OSIJEK

BROJ: 24/2010

**IZMJENE I DOPUN PROSTORNOG PLANA
UREĐENJA
OPĆINE MARKUŠICA
(Prijedlog)
Odgovori na primjedbe s Javne rasprave**

Direktor:
Krunoslav Lipić, dipl.ing.arh.

Osijek, travanj 2011.

Sadržaj:**PRIMJEDBE:**

	Stranica
1. Primjedbe Javne ustanove Zavoda za prostorno uređenje Vukovarsko-srijemske županije, Vinkovci	2
2. Primjedba Hrvatske agencije za poštu i elektroničke komunikacije, Zagreb	4
3. Primjedbe TELE 2 d.o.o., Zagreb	5
4. Primjedba Državne uprave za zaštitu i spašavanje Vukovar, Odjel za preventivu, planiranje i nadzor, Vukovar	7
5. Primjedba Hrvatskih cesta d.o.o. za upravljanje, građenje i održavanje državnih cesta, Zagreb	8
6. Primjedbe HEP-a, Operatora prijenosnog sustava d.o.o., Prijenosno područje Osijek, Osijek	10
7. Primjedba HEP-a, Operatora distribucijskog sustava d.o.o., Elektra Vinkovci, Vinkovci	12
8. Primjedba Ministarstva regionalnog razvoja, šumarstva i vodnoga gospodarstva, Zagreb	15
9. Primjedbe Uprave za ceste Vukovarsko-srijemske županije, Vinkovci	19
10. Primjedbe Općine Markušica	20

ODGOVORI NA PRIMJEDBE:


	Stranica
1. Odgovori na primjedbe Javne ustanove Zavoda za prostorno uređenje Vukovarsko-srijemske županije, Vinkovci	21
2. Odgovor na primjedbu Hrvatske agencije za poštu i elektroničke komunikacije, Zagreb	22
3. Odgovori na primjedbe TELE 2 d.o.o., Zagreb	22
4. Odgovor na primjedbe Državne uprave za zaštitu i spašavanje Vukovar, Odjel za preventivu, planiranje i nadzor, Vukovar	23
5. Odgovor na primjedbu Hrvatskih cesta d.o.o. za upravljanje, građenje i održavanje državnih cesta, Zagreb	23
6. Odgovori na primjedbe HEP-a, Operatora prijenosnog sustava d.o.o., Prijenosno područje Osijek, Osijek	23
7. Odgovor na primjedbu HEP-a, Operatora distribucijskog sustava d.o.o., Elektra Vinkovci, Vinkovci	23
8. Odgovor na primjedbu Ministarstva regionalnog razvoja, šumarstva i vodnoga gospodarstva, Zagreb	24
9. Odgovori na primjedbe Uprave za ceste Vukovarsko-srijemske županije, Vinkovci	24
10. Odgovori na primjedbe Općine Markušica	25

PRIMJEDBE

1. Primjedbe Javne ustanove Zavoda za prostorno uređenje Vukovarsko-srijemske županije, Vinkovci

ZAVOD ZA PROSTORNO UREĐENJE
VUKOVARSKO-SRIJEMSKJE ŽUPANIJE
32 100 Vinkovci, Glagoljaška 27

Klasa: 350-01/11-01/03
Ur.broj: 2196/1-10-11-1
Vinkovci, 9. ožujka 2011.g.



14.03.2011

085

OPĆINA MARKUŠICA

Predmet: **Izmjene i dopune Prostornog plana uređenja općine Markušica**
- primjedbe-dostavljaju se

Uvidom u Prijedlog Izmjena i dopuna Prostornog plana uređenja općine Markušica uočeni su nedostaci kako slijedi:

Knjiga 1.
I. Tekstualni dio
Odredbe za provođenje

1.1. **Članak 9.**
Tablica "Minimalna udaljenost građevina za smještaj životinja od svih građevnih područja" nije u skladu sa tablicom iz čl. 4. Izmjena i dopuna Prostornog plana Vukovarsko-srijemske županije ("Službeni vjesnik" VSŽ br: 8/07 i 9/07).

1.2. **Članak 18.**
Tekst ovoga članka uskladiti sa čl. 8. Zakona o izmjenama i dopunama Zakona o otpadu ("NN" broj: 60/08).

II. Grafički dio

1.3. U tekstu nije naveden kartografski prikaz: "0.1. Pregledna karta izmjena i dopuna".

1.4. • Kartografski prikaz: "0.1. Pregledna karta izmjena i dopuna".
Izdvojeno građevinsko područje Centra za gospodarenje životinjskim nusproizvodima je smješteno na osobito vrijedno obradivo tlo. Promijeniti lokaciju i zbog zone preventivne zaštite crpilišta.

- 15. • Kartografski prikaz: "1. Korištenje i namjena površina i Promet".
Izdvojeno građevinsko područje Centra za gospodarenje životinjskim nusproizvodima je smješteno na osobito vrijedno obradivo tlo. Promijeniti lokaciju.
- 16. • Kartografski prikaz: "2.B. Vodnogospodarski sustav".
Kod naselja Karadžičevo i jugoistočno od naselja Ostrovo nije ucrtan magistralni vodoopskrbni cjevovod (planirani).
Kod naselja Markušica i jugozapadno od naselja Gaboš uskladiti trasu magistralnog cjevovoda (planiranog) sa trasom u ID PPŽ-a.
- 17. • Kartografski prikaz: "3.A. Uvjeti korištenja".
Izdvojeno građevinsko područje Centra za gospodarenje životinjskim nusproizvodima je smješteno u zoni preventivne zaštite cpilišta. Promijeniti lokaciju.
- 18. • Kartografski prikaz: "3.B. Područje primjene posebnih mjera uređenja i zaštite".
Propisati obvezu izrade UPU-a za neizgrađena izdvojena građevinska područja.

Knjiga 2.

III. Obvezni prilozi

- 19. • Izmjena i dopuna broj 2. nije navedena u Odluci o izradi Izmjena i dopuna PPUO Markušica (odnosi se na Gospodarsku zonu Markušica). Dopuniti Odluku o izradi Izmjena i dopuna PPUO Markušica.

v.d. Ravnateljica:

Željka Štajcer, dipl.ing.arh.



2. Primjedba Hrvatske agencije za poštu i elektroničke komunikacije, Zagreb



KLASA: 350-05/10-01/4766
 URBROJ: 376-10/SP-11-4
 Zagreb, 11. ožujak 2011. god.

OGT

Republika Hrvatska
 Vukovarsko-Srijemska županija
 Općina Markušica
 Načelnik
 Vuka Karadžića 3
 32213 Markušica

**PREDMET: JAVNA RASPRAVA PRIJEDLOGA IZMJENA I DOPUNA
 PROSTORNOG PLANA OPĆINE MARKUŠICA - OBAVIJEST**

Veza: Vaš dopis KLASA: 350-02/10-01/2, UR.BR.:2188/05-1-1/1-11-36, od 04. 02. 2011.

Potvrđujemo da smo vašu obavijest o JAVNOJ RASPRAVI PRIJEDLOGA IZMJENA I DOPUNA PROSTORNOG PLANA OPĆINE MARKUŠICA primili na znanje. Kako nismo bili u mogućnosti odazvati se pozivu ovim vas putem obaviještavamo da smo uvidom u dostavljene materijale utvrdili da prijedlog ID nije usklađen s našim zahtjevima/smjernicama za sadržaj plana u dijelu koji obrađuje elektroničke komunikacije.

Prijedlog plana u tom (EK) dijelu potrebno je novelirati i usuglasiti s našim smjernicama KL: 350-05/10-01/4766 koje su dostavljene u prethodnom postupku.

S poštovanjem,



Dostaviti: Naslovu preporučeno

3. Primjedbe TELE 2 d.o.o., Zagreb

JK / 100

TELE2

TELE2 d.o.o.
za telekomunikacijske usluge
Ulica grada Vukovara 269 d
10 000 Zagreb, Hrvatska

T +385 (0)1 63 28 300
F +385 (0)1 63 28 301
OIB 70133616033

3

Podaci o društvu: upisano u registar Trgovačkog suda 080492341
Poslovna banka: Privredna banka Zagreb d.d. žiro račun: 2340009-1110169306

Zagreb, 03.03.2011

Vukovarsko srijemska županija
Općina Markušica
Vuka Karadžića 3
32 213 Markušica

REPUBLIKA HRVATSKA
VUKOVARSKO-SRIJEMSKA ŽUPANIJA
2188/08 O-III- MARKUŠICA

Primljeno: 02.03.2011	Org. jed./broj refer.
Klasifikacija	
Datum	Vrijed.

PREDMET: PPUO Markušica
– planske smjernice

Sukladno članku 3. Zakonu o elektroničkim komunikacijama («Narodne novine», br. 73/08) izgradnja, održavanje, razvoj i uporaba telekomunikacijske infrastrukture i opreme, upravljanje i uporaba radiofrekvencijskog spektra, adresnog i brojevnog prostora kao prirodno ograničenog općeg dobra, te obavljanje javnih telekomunikacijskih usluga i djelatnosti od interesa su za Republiku Hrvatsku.

Sukladno članku 25. st.3 ranije spomenutog Zakona "Elektronička komunikacijska infrastruktura i povezana oprema mora se planirati u dokumentima prostornog uređenja na način da ne ograničuje razvoj elektroničke komunikacijske mreže i elektroničke komunikacijske infrastrukture i povezane opreme, pri čemu se osobito moraju zadovoljiti zahtjevi zaštite ljudskog zdravlja, zaštite prostora i očuvanja okoliša."

Sukladno članku 3. st. 5. Pravilnika o jednostavnim građevinama i radovima (NN 21/09), bez akta kojim se odobrava građenje i lokacijske dozvole mogu se izvoditi radovi na među ostalim i na " postojećoj građevini kojim se postavlja elektronička komunikacijska oprema (antenski prihvat) po tipskom projektu za kojeg je izdano rješenje iz članka 196. Zakona o prostornom uređenju i gradnji"

Stoga Vas molimo da kroz predmetni plan bude omogućena izgradnja infrastrukturnih građevina pokretne komunikacije mreže Tele2 na način da u plan uvrstite slijedeće odredbe:

3A

- Elektronička komunikacijska infrastruktura i povezana oprema prema načinu postavljanja, dijeli se na:
 - elektroničku komunikacijsku infrastrukturu i povezanu opremu na postojećim građevinama (antenski prihvat),
 - elektroničku komunikacijsku infrastrukturu i povezanu opremu na samostojećim antenskim stupovima.

TELE2

TELE2 d.o.o.
za telekomunikacijske usluge
Ulica grada Vukovara 269 d
10 000 Zagreb, Hrvatska

T +385 (0)1 63 28 300
F +385 (0)1 63 28 301
OIB 70133616033

Podaci o društvu: upisano u registar Trgovačkog suda O80492341
Poslovna banka: Privredna banka Zagreb d.d. žiro račun: 2340009-1110169306

- 3.2. 2. Ovim planom se omogućuje postavljanje elektroničke komunikacijske infrastrukture i povezane opreme na postojećim građevinama skladu s Pravilnikom o jednostavnim građevinama i radovima (NN 21/09).
- 3.3. 3. Ovim planom se omogućuje gradnja samostojećih antenskih stupova kao elektroničke komunikacijske infrastrukture i povezane opreme u skladu sa Prostornim planom uređenja Vukovarsko srijemske županije


Pojašnjenje:

U tijeku je izrada Izmjena i dopuna Prostornog plana Vukovarsko srijemske županije vezana uz mobilne telekomunikacije. Nakon donošenja tog plana, a prema smjernicama Ministarstva zaštite okoliša, prostornog uređenja i graditeljstva od 19. studenog 2008., lokacijske dozvole za samostojeće antenske stupove izdavati će se temeljem odredbi i grafičkog dijela Prostornog plana županije.

U slučaju dodatnih pojašnjenja, molimo Vas da kontaktirate:

Marijanu Grubešić
tel: 01 632 83 46
mob: 095 632 83 46
fax: 01 632 83 01
e-mail: marijana.grubestic@tele2.com

S poštovanjem,


Johan Bergström
Tehnički direktor i
član uprave Tele2 d.o.o.

4. Primjedba Državne uprave za zaštitu i spašavanje, Područni ured za zaštitu i spašavanje Vukovar, Odjel za preventivu, planiranje i nadzor, Vukovar



REPUBLIKA HRVATSKA

DRŽAVNA UPRAVA ZA ZAŠTITU I SPAŠAVANJE
Područni ured za zaštitu i spašavanje Vukovar
Odjel za preventivu, planiranje i nadzor

Vukovar, L. Ružičke 1

KLASA: 350-02/10-01/16

URBROJ: 543-19-01-11-4

Vukovar, 21. veljače 2011. godine

REPUBLICA HRVATSKA		VUKOVARSKO-SRIJEMSKA ŽUPANIJA	
2188/05 OPĆINA MARKUŠICA			
Primljeno: 2. 02. 2011		Org. jed./broj. radn.	
Klasif. ozn.		Pril.	
350-02/10-01/2		Vrijed.	
3. 2. 10-39			

21. 02. 2011

065

4.

Općina Markušica
Načelnik
Markušica, V. Karadžića 3

**Predmet. Izrada Izmjena i dopuna Prostornog plana uređenja
općine Markušica
-očitovanje**

**Veza: Naš dopis, KLASA: 350-02/10-01/16, UR. BROJ: 543-19-01-10-2,
od 17. prosinca 2010. godine**

U svezi Vašeg poziva na javnu raspravu te davanje primjedbi i prijedloga, napominjemo da ostajemo kod naših primjedbi koje su navedene u našem dopisu od 17. prosinca 2010., jer u dostavljenim izmjenama i dopunama nije vidljivo da su „Zahtjevi zaštite i spašavanja“ (koji su sastavni dio vaše „Procjene ugroženosti stanovništva“ iz ožujka 2009.) ugrađeni.

Osim navedenog, u točki **C Popis sektorskih dokumenata i propisa koje je bilo potrebno poštivati u izradi Plana, potrebno je navesti slijedeće propise:**

- Zakon o zaštiti i spašavanju («NN» broj 174/04, 79/07, 38/09 i 127/10)
- Pravilnik o metodologiji za izradu procjena ugroženosti i planova zaštite i spašavanja («NN» broj 38/08) i
- Pravilnik o uzbunjivanju stanovništva («NN» broj 47/06).

Dostaviti:

- Naslovu,
- Pismohrani, ovdje



S. Poštovanjem!

PROČELNIK

Zdenko Lovrić, dipl. ing.

5. Primjedba Hrvatskih cesta d.o.o. za upravljanje, građenje i održavanje državnih cesta, Zagreb

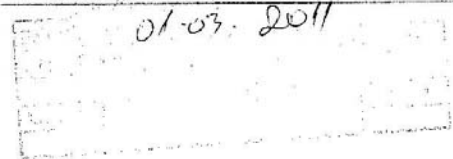


HRVATSKE CESTE d.o.o.
za upravljanje, građenje i održavanje državnih cesta
Voučiniņa 3, 10000 Zagreb

5.

Centrala, tel: 01 4722 555, e-mail: info@hrvatske-ceste.hr
Predsjednik Uprave, tel: 01 4722 580, fax: 01 4722 581
Ured za odnose s javnošću, tel: 01 4722 597, fax: 01 4722 581,
e-mail: javna.komunikacija@hrvatske-ceste.hr
Sektor za studije i projekt, tel: 01 4722 460, fax: 01 4722 461
Sektor za građenje, tel: 01 4722 410, fax: 01 4722 411
Sektor za održavanje, tel: 01 4722 660, fax: 01 4722 661
Sektor za prav., katir. i opće posl., tel: fax: 01 4722 430-431
Sektor za fin. i ekop. posli., tel: 01 4722 670, fax: 01 4722 639
Sektor za nabavu, tel: 01 4722 510, fax: 01 4722 511
Web stranica: www.hr-ceste.hr

Sektor za studije i projektiranje
Odjel za studije, zakonsku i tehničku regulativu
Broj: 300/2011-385/1-DS
Zagreb, 24.02.2011. god.



REPUBLIKA HRVATSKA
VUKOVARSKO-SRIJEMSKA ŽUPANIJA
OPĆINA MARKUŠICA
V. Karadžića br. 3
32213 MARKUŠICA

Predmet: Izmjene i dopune Prostornog plana uređenja Općine Markušica
- javna rasprava, mišljenje

Vašim dopisom klase: 350-02/10-01/2, ur. broj: 2188/05-1-1/1-11-36 od 04. veljače 2011. godine, pozvali ste nas na javnu raspravu o Prijedlogu Izmjena i dopuna Prostornog plana Općine Markušica i dostavili ste nam CD.

Temeljem članka 85. Zakona o prostornom uređenju i gradnji («Narodne novine» br: 76/2007) i članka 55. Zakona o javnim cestama («Narodne novine» broj: 180/04) Hrvatske ceste d.o.o. obvezne su izvršiti pregled izradene prostorno-planske dokumentacije te dati očitovanje na predložena rješenja cestovne infrastrukture državnog značenja.

Uvidom u dostavljeni Prijedlog Izmjena i dopuna Prostornog plana uređenja Općine Markušica utvrđujemo da je Prijedlog plana u skladu sa Odlukom o razvrstavanju javnih cesta u autoceste, državne ceste, županijske ceste i lokalne ceste («Narodne novine» 17/10).

Prema Strategiji prometnog razvitka Republike Hrvatske (N.N. 139/1999) u tom području planiran je:

- podravsko - podunavski cestovni smjer; (Ormož) – Otok Virje – Varaždin – Virovitica – Osijek – Ilok koji je svrstan u I skupinu prioriteta u cestovnoj mreži. Za ovaj cestovni smjer treba osigurati uvjete za postupnu faznu i etapnu izgradnju brze ceste. Za navedeni cestovni smjer izrađena je Građevinska tehnička studija Podravske brze ceste, sektor: granica R. Slovenije – Varaždin – Virovitica (IPZ iz Zagreba, kolovoz 2003. godine) i sektor: Virovitica – Osijek – Ilok i priključnog pravca Osijek/Vukovar – Vinkovci – Županja (IGH, P.C. Osijek, ožujak 2003. godine).

Trasa Podravske brze ceste je korektno ucrtana u predmetni Plan prema situaciji iz spomenute studije.


U cilju zaštite državne ceste potrebno je poštivati zaštitni pojas uz cestu u skladu s člankom 37. Zakona o javnim cestama.

Daje se suglasnost na Prijedlog Izmjena i dopuna Prostornog plana uređenja Općine Markušica uz uvažavanje naprijed navedenoga.

S poštovanjem,

Direktor Sektora:

Vlado Gostimir, dipl. ing. prom.



Na znanje:

- Hrvatske ceste d.o.o., Ispostava Osijek
- Pismohrana, ovdje

6. Primjedbe HEP-a, Operatora prijenosnog sustava d.o.o., Prijenosno području Osijek, Osijek



HEP - OPERATOR PRIJENOSNOG SUSTAVA d.o.o. 350-02/10-01/11

PRIJENOSNO PODRUČJE OSIJEK

REPUBLICA HRVATSKA
VUKOVARSKO-SRIJEMSKA ŽUPANIJA
3188/09. OPĆINA MARKUŠICA

Primljeno: 21.03.2011	Draž. red./broj refer.	
Klasif. ozn.	Pril.	Vrijed.
Urudž. br. 321-10-47		

REPUBLICA HRVATSKA
VUKOVARSKO-SRIJEMSKA ŽUPANIJA
OPĆINA MARKUŠICA
NAČELNIK

31000 OSIJEK · ŠETALIŠTE KARD. F. ŠEPERA 1A

V. Karadžića 3
32213 MARKUŠICA

TELEFON · 031/244 888
TELEFAX · 031/213 121

NAŠ BROJ I ZNAK
3/21 – 1 – 68/AV

VAŠ BROJ I ZNAK

DATUM:
15.03.2011.

PREDMET: Prijedlog Izmjena i dopuna PPU Općine Markušica
– dostava podataka

Uvidom u dostavljeni prijedlog Izmjena i dopuna Prostornog plana Općine Markušica i našu tehničku dokumentaciju utvrdili smo slijedeće:

- 61. • trasa postojećeg DV 400 kV Ernestinovo – Ugljevik je netočno ucrtana
- 62. • trase i koridori planiranih vodova DV 2x400 kV Ernestinovo - BiH i DV 2x110 kV Ernestinovo – Vinkovci su netočno ucrtani

Sukladno dogovoru sa javnoe rasprave, dostavljam Vam kartografske podloge (MJ 1:25000) s ažurno ucrtanim postojećim dalekovodom.

Za sve daljnje informacije stojimo Vam na raspolaganju.

S poštovanjem,

Direktor

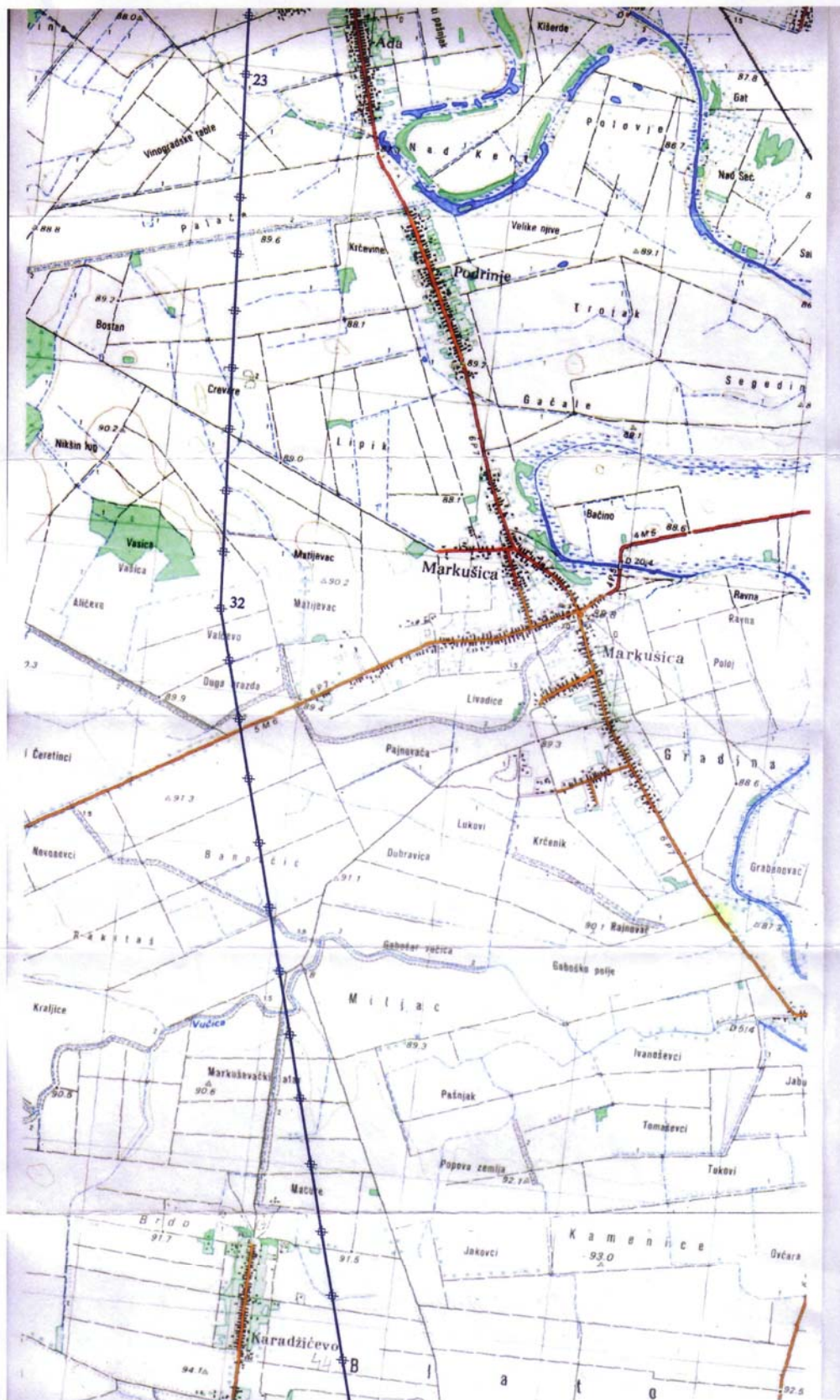
Nikola Jaman, dipl. ing.

Co:
-Odjel za izgradnju Osijek
-Odjel za PA i PI
-Arhiva

ČLAN HEP GRUPE

• UPRAVA DRUŠTVA • DIREKTOR DUBRAVKO ŠABOLIĆ •

• ŽIRO RAČUN 2340009-1110177451 • PRIVREDNA BANKA ZAGREB • MATIČNI BROJ 1924427 • OIB 13148821633
• TRGOVAČKI SUD U ZAGREBU • MBS 080517105 • UPLAĆENI TEMELJNI KAPITAL 20.000,00 HRK •
• www.hep.hr/ops •



7. Primjedbe HEP-a, Operatora distribucijskog sustava d.o.o., Elektra Vinkovci, Vinkovci

HEP - Operator distribucijskog sustava d.o.o.**ELEKTRA VINKOVCI**

32100 Vinkovci, Kralja Zvonimira 38

TELEFON • +385 32 216 100 •
TELEFAXS • +385 32 332 492 •
POŠTA • 32100 Vinkovci • SERVIS
ŽIRO RAČUN • 2390001-1400023918

NAŠ BROJ I ZNAK 400900401/1501/11ZM

PREDMET Izmjene i dopune PPUO Markušica

REPUBLIKA HRVATSKA
VUKOVARSKO-SRIJEMSKA ŽUPANIJA
OPĆINA MARKUŠICA
OPĆINSKI NAČELNIKV. Karadžića 3
32213 Markušica

VAŠ BROJ I ZNAK

DATUM 8. ožujak 2011.g.

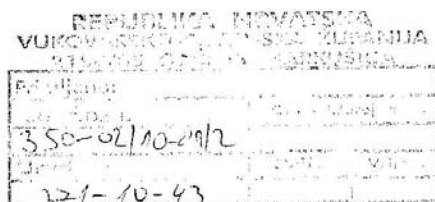
Poštovani,

vezano uz Izmjene i dopune Prostornog plana uređenja općine Markušica izvješćujemo Vas da smo za vrijeme prethodne rasprave dostavili svoje mišljenje. Pregledom dostavljene dokumentacije za javnu raspravu uočili smo da nisu uvrštene naše primjedbe. Stoga Vam u prilogu dostavljamo presliku prethodno upućenog dopisa sa kartografskim dijelom i molimo da uvažite naš zahtjev.

S poštovanjem!

Direktor:
Vladimir Čavlović, dipl.ing.el.

Prilog: dopis

HEP - Operator distribucijskog sustava d.o.o. ZAGREB
DISTRIBUCIJSKO PODRUČJE**ČLAN HEP GRUPE**

PROVAČKI SUD U ZAGREBU • MBS 080434230 • OIB 46830600751 • MB 1643991 • UPLAĆEN TEMELJNI KAPITAL 20.000,00 HRK •
• UPRAVA DRUŠTVA • DIREKTOR MIŠO JURKOVIĆ
• www.hep.hr •

HEP - Operator distribucijskog sustava d.o.o.**ELEKTRA VINKOVCI**

32100 Vinkovci, Kralja Zvonimira 96

TELEFON • +385 32 216 100 •
TELEFAKS • +385 32 332 492 •
POŠTA • 32100 Vinkovci • SERVIS
ŽIRO RAČUN • 2390001-1400023918

NAŠ BROJ I ZNAK 400900401/8554/10ZM

REPUBLIKA HRVATSKA
VUKOVARSKO-SRIJEMSKA ŽUPANIJA
OPĆINA MARKUŠICA
OPĆINSKI NAČELNIKV. Karadžića 3
32213 Markušica

VAŠ BROJ I ZNAK 2188/05-1-1/1-10-24

PREDMET Izmjene i dopune PPUO Markušica

DATUM 23. prosinac 2010.g.

Poštovani,

Vezano uz Vaš dopis, klasa 350-0/10-01/2, dostavljamo Vam naše očitovanje u vezi Izmjena i dopuna Prostornog plana uređenja općine Markušica.

Kod promjena Prostornog plana u kojima se pojavljuje potreba za priključkom novih kupaca električne energije, kupce, gdje je to tehnički moguće, priključiti na niskonaponsku mrežu. U slučaju da je tehnički neizvodiv priključak sa postojeće niskonaponske mreže i/ili postoji povećana potreba za električnom snagom potrebno je u tekstu odredbi prostornog plana omogućiti izgradnju novih transformatorskih stanica 10(20)/0.4 kV kao i priključnih vodova 10(20) kV i niskonaponske mreže.

Sve planirane građevine ostalih namjena, u odnosu na postojeće i planirane elektroenergetske građevine, smjestiti sukladno važećim propisima i pravilnicima, a posebice sukladno *Pravilniku o tehničkim normativima za izgradnju nadzemnih elektroenergetskih vodova nazivnog napona od 1 kV do 400 kV* i *Pravilniku o zaštiti od elektromagnetskih polja* (NN 204/03) kojim su propisane granične razine elektromagnetskih polja.

Također, došlo je do izmjena u kartografskom prikazu Energetskog sustava u odnosu na postojeći sadržan u PPUO Markušica. Stoga Vam u prilogu dostavljamo kartu s ucrtanim dopunama postojećih elektroenergetskih objekata na području obuhvata PPUO Markušica.

S poštovanjem !

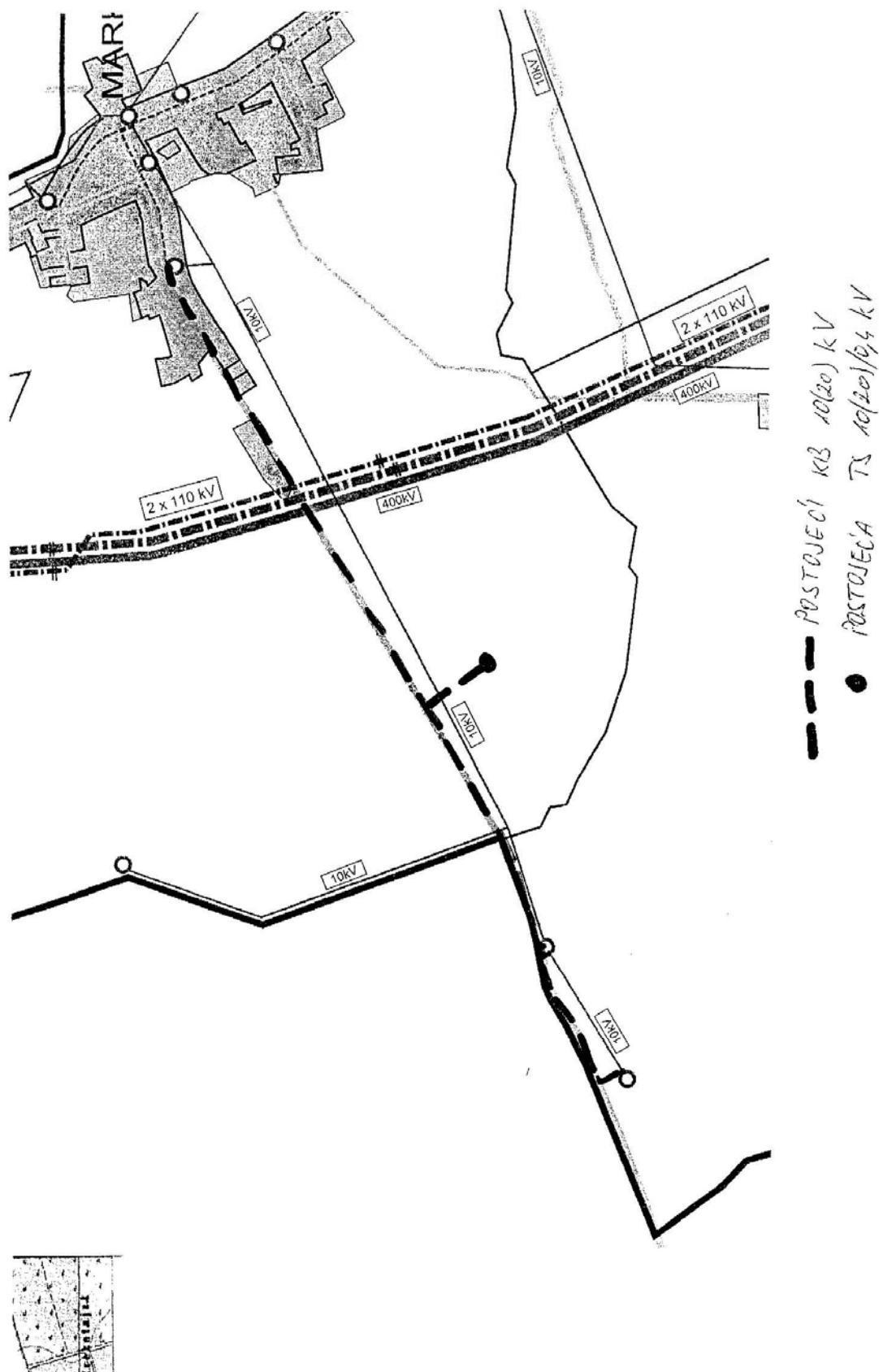
HEP - Operator distribucijskog sustava d.o.o. ZAGREB:

E.L. Vladimír Čavlović, dipl.ing.el.
ELEKTRA VINKOVCI

Prilog: karta

ČLAN HEP GRUPE

• TRGOVAČKI SUD U ZAGREBU MBS 080434230 • OIB 46830600751 • MB 1643991 • UPLAĆEN TEMELJNI KAPITAL 20.000,00 HRK •
• UPRAVA DRUŠTVA • DIREKTOR MIŠO JURKOVIĆ
• www.hep.hr •



8. Primjedbe Ministarstva regionalnog razvoja, šumarstva i vodnoga gospodarstva, Zagreb



REPUBLIKA HRVATSKA
MINISTARSTVO REGIONALNOG RAZVOJA,
ŠUMARSTVA I VODNOGA GOSPODARSTVA

10000 Zagreb, Trg kralja Petra Krašimira IV br. 1

KLASA: 350-05/11-01/119
URBROJ: 538-07-1/0140-11-2
Zagreb, 15. ožujak 2011. godine

8



REPUBLIKA HRVATSKA
VUKOVARSKO-SRIJEMSKA ŽUPANIJA
2180/05 OPĆINA MARKUŠICA

Primaljeno:	28. 03. 2011.	č. / broj / stran.	
Klasif. ozn.	350-02/10-01/2	Drž.	Vrijed.
Ured. broj	538-10-48		
Ured. datum	29. 03. 2011.		

VUKOVARSKO-SRIJEMSKA ŽUPANIJA
OPĆINA MARKUŠICA
Načelnik
V. Karadžića 3, 32 213 Markušica

PREDMET: Izmjene i dopune PPU, poziv na javnu raspravu
Općina Markušica
- planske smjernice, dostavljaju se

Veza Vaš broj: KLASA: 350-02/10-01/2
URBROJ: 2188/05-1-1/1-11-36
Markušica 04. veljače 2011.

U svezi gore navedenog predmeta ovo Ministarstvo daje planske smjernice kako slijedi:

Šume i šumska zemljišta dobra su od interesa za Republiku Hrvatsku i ispunjavaju gospodarsku, ekološku i društvenu funkciju te imaju znatan utjecaj na kakvoću života stoga je nužno održivo gospodarstvo i racionalno korištenje šumskih resursa u suradnji sa svim zainteresiranim stranama (Hrvatske šume d.o.o. i dr.) te je od nacionalnog interesa da sve zainteresirane strane i korisnici zemljišta budu odgovarajuće zastupljeni za vrijeme trajanja procesa prostornog planiranja.

U izradi dokumenata prostornog uređenja koje donosi jedinica lokalne i područne (regionalne) samouprave sudjeluje i Ured državne uprave u županiji, odnosno upravno tijelo Grada Zagreba nadležno za poslove šumarstva. (Zakon o šumama „Narodne novine“, broj 140/05., 82/06., 129/08., 89/10. i 124/10.).

Sukladno članku 37. Zakona o šumama dokumentom prostornog uređenja u šumi ili na šumskom zemljištu može se planirati izgradnja građevina za potrebe poduzetničke zone, infrastrukture, sporta, rekreacije, lova i obrane Republike Hrvatske, vjerske i zdravstvene građevine te područje, mjesto, spomenik i obilježje u svezi povijesnih događaja i

osoba, ali samo ako to zbog tehničkih ili ekonomskih uvjeta nije moguće planirati izvan šume, odnosno šumskog zemljišta.

Slijedom gore navedenog, prilikom izrade prostorno planske dokumentacije potrebno je izvršiti valorizaciju šuma i šumskog zemljišta s posebnim naglaskom na planiranje površina građevinskog područja i to:

- izdvojeno građevinsko područje izvan naselja
- izdvojeni dio građevinskog područja naselja
- neizgrađeni dio građevinskog područja, sukladno dolje navedenim smjernicama i uputama:

1. Dokumentom prostornog uređenja maksimalno štititi obraslo šumsko zemljište te zahvate planirati na neobraslom šumskom zemljištu (npr. kamenjara) i zemljištu obraslom početnim ili degradacijskim razvojnim stadijima šumskih sastojina (garizi, šibljaci).
2. Izvršiti valorizaciju na način da se izbjegavaju zahvati u sastojinama gospodarskih jednodobnih šuma (uređajni razredi hrasta lužnjaka 140 godina, hrasta kitnjaka 120 godina, obične bukve 100 godina), sastojine koje su u fazi oplodne sječe, sastojine I i II dobnog razreda, sastojine u kojima je Osnovom ili Programom propisana sanacija ili konverzija.
Ukoliko se u gore navedenim sastojinama ipak planira, nastojati da se zahvati izvode u dijelovima površina navedenih sastojina koji su lošije kvalitete, slabijeg zdravstvenog stanja, smanjenog obrasta, sastojine lošijeg i smanjenog prirasta (manjeg od 2%), sastojine slabije drvene zalihe (manje od 300 m³/ha)
3. Prilikom planiranja zahvata izbjegavati usitnjavanje površina obraslih šumom na manje od 1000 m² u svrhu očuvanja stabilnosti i bioraznolikosti šumskog ekosustava.
4. Pri izradi dokumenta prostornog uređenja sukladno Zakonu o šumama („Narodne novine“, broj 140/05., 82/06., 129/08., 80/10. i 124/10.) valorizirati površine vezane uz gospodarske, zaštitne i šume posebne namjene (šumski sjemenski objekti, šume unutar zaštićenih područja ili prirodnih vrijednosti zaštićene na temelju propisa o zaštiti prirode i šume namijenjene znanstvenim istraživanjima, nastavi, potrebama obrane Republike Hrvatske te potrebama utvrđenim posebnim propisima)
5. U sastojinama zaštitnih šuma koje služe za zaštitu zemljišta, voda, naselja, objekata i druge imovine, dokumentom prostornog uređenja izbjegavati planiranje onih zahvata koji bi ugrozili njihovu zaštitnu ulogu.
6. Dokumentom prostornog uređenja izbjegavati promjenu namjene šuma i šumskog zemljišta ako je ono predviđeno za sadnju višegodišnjih nasada na kojima je odobreno pravo služnosti ili se planira osnivanje služnosti.
7. Prije donošenja akta o proglašenju gospodarske šume zaštitnom ili šumom posebne namjene, tijelo koje je proglašava zaštitnom ili šumom posebne namjene, dužno je pribaviti suglasnost šumoposjednika s mjerama koje ograničavaju njegova prava nad šumom, sukladno Zakonu o šumama („Narodne novine“, broj 140/05., 82/06., 129/08., 80/10. i 124/10.). Naknada na šumi i šumskom zemljištu utvrđuje se: kada se šuma i šumsko zemljište izdvoje iz šumskogospodarskog područja ako to zahtijeva opći interes, pravo na naknadu ima trgovačko društvo „Hrvatske šume“ d.o.o. Zagreb, te vlasnik ili šumoposjednik šume ili šumskog zemljišta, kada se ograničavaju prava u slučajevima proglašenja šume zaštitnom šumom, odnosno šumom s posebnom namjenom. Za zaštitne šume i šume s posebnom namjenom obračunava se naknada za

ograničena prava korištenja etata. Pravilnik o utvrđivanju naknade za prenesena i ograničena prava na šumi i šumskom zemljištu („Narodne novine“, broj 105/09.)

8. *Kod izrade prostorno planske dokumentacije, u cilju očuvanja stabilnosti šumskog ekosustava, nova eksploatacijska polja planirati vrednujući kriterije iz Uredbe o postupku i mjerilima za osnivanje prava služnosti na šumi i/ili šumskom zemljištu u vlasništvu Republike Hrvatske u svrhu eksploatacije mineralnih sirovina („Narodne novine“, broj 133/07).*
9. Pri prostornom planiranju izvršiti valorizaciju staništa divljih životinja kroz formirana lovišta na tom području na način da se infrastrukturnim i vodnogospodarskim sustavima ne ugrozi slobodna migracija divljači karakteristične za to područje, ne umanjiti bonitet lovišta smanjivanjem površina lovišta ispod 1000 ha na kontinentu i 500 ha na otocima, ili više od 20% površine lovišta ili lovno produktivne površine.

Gore navedene smjernice i upute temelje se na načelu održivog razvoja, potrajnog gospodarenja, očuvanja stabilnosti šumskog ekosustava, ekološke prihvatljivosti i socijalne odgovornosti te im je cilj pomoći u integralnom pristupu kod prostornog planiranja i racionalnog korištenja šuma i šumskog zemljišta

**Potpredsjednik Vlade Republike Hrvatske i ministar
regionalnog razvoja, šumarstva i vodnoga gospodarstva**

mr. sc. Božidar Pankretić



U privitku: Legislativa

Legislativa:

ZAKONI

- Zakon o šumama („Narodne novine“ broj 140/05, 82/06, 129/08, 80/10 i 124/10)
- Zakon o lovstvu („Narodne novine“ broj 140/05 i 75/09)
- Zakon o šumskom reprodukcijskom materijalu („Narodne novine“ broj 75/09)
- Zakon o prostornom uređenju i gradnji („Narodne novine“ broj 76/07 i 38/09)

ODLUKE

- Odluka Vlade Republike Hrvatske o popisu šumskih površina na kojima se može osnovati služnost radi podizanja višegodišnjih nasada (Hrvatske šume d.o.o., web stranice)

UREDBE

- Uredba o načinu i kriterijima za davanje u zakup šumskog zemljišta u vlasništvu Republike Hrvatske, („Narodne novine“, broj 108/06 i 73/09)
- Uredba o postupku i mjerilima za osnivanje služnosti u šumi ili na šumskom zemljištu u vlasništvu Republike Hrvatske u svrhu izgradnje vodovoda, kanalizacije, plinovoda, električnih vodova, („Narodne novine“, broj 108/06)
- Uredba o postupku i mjerilima za osnivanje služnosti u šumi ili na šumskom zemljištu u vlasništvu Republike Hrvatske radi podizanja višegodišnjih nasada, („Narodne novine“, broj 121/08)
- Uredba o postupku i mjerilima za osnivanje prava služnosti u šumi ili na šumskom zemljištu u vlasništvu Republike Hrvatske, u svrhu obavljanja turističke djelatnosti, („Narodne novine“, broj 69/07)
- Uredbu o postupku i mjerilima za osnivanje prava služnosti na šumi i/ili šumskom zemljištu u vlasništvu republike hrvatske u svrhu eksploatacije mineralnih sirovina („Narodne novine“, broj 133/07, 9/11)

PRAVILNICI

- Pravilnik o uređivanju šuma, („Narodne novine“, broj 111/06, 141/08)
- Pravilnik o zaštiti šuma od požara, („Narodne novine“, broj 26/03)
- Pravilnik o utvrđivanju naknade za prenesena i ograničena prava na šumi i šumskom zemljištu, („Narodne novine“, broj 105/09)
- Pravilnik o načinu izrade i sadržaju Programa gospodarenja šumskim sjemenskim objektom u kategoriji “kvalificiran“ ili “testiran“ („Narodne novine“, broj 4/11)
- Pravilnik o obliku, sadržaju i načinu vođenja Registra šumskih sjemenskih objekata
- Pravilnik o provođenju ocjenjivanja potencijalnih šumskih sjemenskih objekata i stručnog nadzora

OSTALO

- Nacionalna šumarska politika i strategija, („Narodne novine“, broj 120/03)
- Ministarske konferencije o zaštiti šuma u Europi
- Agenda 21, UNCED i druge donijete konvencije i po svim međunarodnim propisima obvezujući akti

9. Primjedbe Uprave za ceste Vukovarsko-srijemske županije, Vinkovci



UPRAVA ZA CESTE
VUKOVARSKO-SRIJEMSKA ŽUPANIJA
 VINKOVCI, Glagoljaška 4, Tel: 032/331-044, 331-007 Tel/Fax:032/332-454
 www.zuc-vk.hr, E-mail:zupanijska-uprava-za-ceste@vk.tel.hr
 ŽIRO RAČUN: 2340009-1110076239 MB: 1260626 OIB: 56828260771

Klasa: 340-01/11-01/341-1
 Ur.br.: 2188/1-06/11-1
 Vinkovci, 18.03.2011.g.

9.

REPUBLIKA HRVATSKA
VUKOVARSKO-SRIJEMSKA ŽUPANIJA
 Općina Markušica
 Vuka Karadžića 3
 32 213 Markušica

Predmet: Mišljenje na Izmjene I dopune Prostornog plana uređenja Općine Markušica

Uvidom u Nacrt prijedloga Izmjena i dopune Prostornog plana uređenja Općine Markušica Uprava za ceste Vukovarsko-srijemske županije **prihvaća** prijedlog nacrt konačnog prijedloga uz slijedeće smjernice:

1. Priključke i prilaze na javnu cestu i parkinge uz javnu cestu planirati sukladno Pravilniku o uvjetima za projektiranje i izgradnju priključaka i prilaza na javnu cestu NN 119/07 i Normama za površinske čvorove HRN U.C4.050 na način da se ne narušava postojeći režim prometovanja.
2. Planirati položaj novih instalacija izvan kolnika javne ceste.
3. Izmjena i dopune Prostornog plana uređenja Općine Markušica moraju biti u skladu s Prostornim planom Vukovarsko-srijemske županije.

S štovanjem

REPUBLIKA HRVATSKA
 VUKOVARSKO-SRIJEMSKA ŽUPANIJA
 2188/05 OPĆINA MARKUŠICA

Primljeno:	18.03.2011.	
Klasif.ozn.	Ogledni/broj osfor.	
Urudž.br.	Pril.	Vrloed.

Ravnatelj
 Senko Bošnjak, dipl.pec.

10. Primjedbe Općine Markušica



REPUBLIKA HRVATSKA
VUKOVARSKO-SRIJEMSKA ŽUPANIJA
OPĆINA MARKUŠICA
NAČELNIK

Klasa:350-0/10-01/2
Ur.broj:2188/05-1-1/1-10-34
U Markušici,09.03.2011.G.

10

Zavod za prostorno planiranje d.d Osijek
Vijenac P.Kolarića 5a
31000 Osijek

Predmet: Izmjene i dopune PPUO Markušica
- primjedba, dostavlja se

- 10.1. Molimo Vas da ispravite naziv Centra za gospodarenje životinjskim nusproizvodima koji treba glasiti „Bioindustrija-Centar za gospodarenje životinjskim nusproizvodima“, te u članku 7. Odredbi dodate da je unutar izdvojenog građevinskog područja Bioindustrije-Centra za gospodarenje životinjskim nusproizvodima moguća i gradnja postrojenja za proizvodnju električne energije koja kao resurs koriste obnovljive izvorc energije.
- 10.2. U članku 17. Odredbi trebate odrediti detaljnije gdje i pod kojim uvjetima mogu se graditi postrojenja za proizvodnju električne energije i/ili toplinske energije koja kao resurs koriste obnovljive izvore energije.



ODGOVORI NA PRIMJEDBE

1. **Odgovori na primjedbe Javne ustanove Zavoda za prostorno uređenje Vukovarsko-srijemske županije, Vinkovci**

1.1. Članak 9. uskladiti s Odredbama Izmjena i dopuna PPSVŽ

Odgovor na primjedbu: PRIMJEDBA SE PRIHVAĆA

1.2. Članak 18. uskladiti sa Zakonom o otpadu

Odgovor na primjedbu: PRIMJEDBA SE NE PRIHVAĆA

Obrazloženje: Članak 18. Odredbi za provođenje Plana je u skladu sa Zakonom o otpadu ("NN" br. 178/04, 111/06, 60/08).

1.3. U tekstu nije naveden kartografski prikaz: "0.1. Pregledna karta Izmjena i dopuna"

Odgovor na primjedbu: PRIMJEDBA SE NE PRIHVAĆA

Obrazloženje: U poglavlju "II. GRAFIČKI DIO PLANA" nije naveden kartografski prikaz: "0.1. Pregledna karta Izmjena i dopuna" jer se on ne zamjenjuje, a svi kartografski prikazi navedeni su u sadržaju KNJIGE 1.-Tekstualni i grafički dio.

1.4. Na kartografskom prikazu: "0.1. Pregledna karta Izmjena i dopuna" promijeniti lokaciju Centra za gospodarenje životinjskim nusproizvodima

Odgovor na primjedbu: PRIMJEDBA SE NE PRIHVAĆA

Obrazloženje: Postojeća lokacija Centra za gospodarenje životinjskim nusproizvodima (kafilerije) nije prihvaćena od stanovništva Općine Markušica. Nova lokacija nalazi se na privatnom zemljištu i po mišljenju Općine Markušica je bolja lokacija, a Ministarstvo poljoprivrede, ribarstva i ruralnog razvoja ocijenit će da li prihvaća izgradnju predmetnog zahvata na novoj lokaciji.

1.5. Na kartografskom prikazu: "1. Korištenje i namjena površina i Promet" promijeniti lokaciju Centra za gospodarenje životinjskim nusproizvodima

Odgovor na primjedbu: PRIMJEDBA SE NE PRIHVAĆA

Obrazloženje: Vidi odgovor na primjedbu 1.4.

- 1.6. Na kartografskom prikazu 2.B "Vodnogospodarski sustav" uskladiti vodoopskrbni sustav sa PPVSŽ

Odgovor na primjedbu: PRIMJEDBA SE PRIHVAĆA

- 1.7. Na kartografskom prikazu "3.A Uvjeti korištenja" promijeniti lokaciju Centra za gospodarenja životinjskim nusproizvodima

Odgovor na primjedbu: PRIMJEDBA SE NE PRIHVAĆA

Obrazloženje: Vidi odgovor na primjedbu 1.4.

- 1.8. Propisati obvezu izrade UPU-a za neizgrađena izdvojena građevinska područja

Odgovor na primjedbu: PRIMJEDBA SE PRIHVAĆA

- 1.9. Dopuniti Odluku o izradi Izmjena i dopuna PPUO Markušica

Odgovor na primjedbu: PRIMJEDBA JE NEPOTREBNA

Obrazloženje: Odustalo se od zahtjeva.

2. Odgovor na primjedbu Hrvatske agencija za poštu i elektroničke komunikacije, Zagreb

Odgovor na primjedbu: PRIMJEDBA SE NE PRIHVAĆA

Obrazloženje: Odredbe Izmjena i dopuna PPUO Markušice usklađene su s Odredbama Izmjena i dopuna PPVSŽ (u fazi ponavljanja javne rasprave).

3. Odgovori na primjedbe TELE 2 d.o.o., Zagreb

- 3.1. Ugraditi u Odredbe Plana podjelu elektroničke komunikacijske infrastrukture i povezane opreme prema načinu postavljanja

Odgovor na primjedbu: PRIMJEDBA JE UGRAĐENA U PLAN

- 3.2. Postavljanje elektroničke komunikacijske infrastrukture u skladu s Pravilnikom o jednostavnim građevinama i vodovima

Odgovor na primjedbu: PRIMJEDBA SE NE PRIHVAĆA

Obrazloženje: Izmjene i dopune PPUO Markušica se usklađuju s Izmjenama i dopunama PPVSŽ u kojem nije navedena zatražena primjedba, budući da je Pravilnikom o jednostavnim građevinama i vodovima riješeno koji akt treba (ne treba) da bi se moglo graditi.

3.3. Uskladiti Odredbe Izmjena i dopuna PPUO Markušica s Odredbama Izmjena i dopuna PPVSŽ

Odgovor na primjedbu: PRIMJEDBA JE UGRAĐENA U PLAN

4. Odgovor na primjedbu Državne uprave za zaštitu i spašavanje, Područni ured za zaštitu i spašavanje Vukovar, Odjel za preventivu, planiranje i nadzor, Vukovar

Odgovor na primjedbu: PRIMJEDBA SE DJELOMIČNO PRIHVAĆA

Obrazloženje: Ne prihvaća se dio koji se odnosi na ugrađivanje u Plan "Zahtjeva zaštite i spašavanje" jer nisu predmet Odluke o izradi Izmjena i dopuna PPUO Markušica.

Prihvaća se dio koji se odnosi da se u poglavlju "C" Plana upišu navedeni propisi.

5. Odgovor na primjedbu Hrvatskih cesta d.o.o. za upravljanje, građenje i održavanje državnih cesta, Zagreb

Odgovor na primjedbu: PRIMJEDBA JE UGRAĐENA U PLAN

6. Odgovori na primjedbe HEP-a, Operator prijenosnog sustava d.o.o., Prijenosno području Osijek, Osijek

6.1. Trasa postojećeg DV 400 kV Ernestivno-Ugljevik je netočno ucrtana

Odgovor na primjedbu: PRIMJEDBA SE NE PRIHVAĆA

Obrazloženje: Primjedba nije predmet Odluke o izradi Izmjena i dopuna PPUO Markušica.

6.2. Trasa i koridori planiranih vodova DV 2x400 kV Ernestinovo-BiH i DV 2x110 kV Ernestinovo-Vinkovci su netočno ucrtani

Odgovor na primjedbu: PRIMJEDBA SE NE PRIHVAĆA

Obrazloženje: Primjedba nije predmet Odluke o izradi Izmjena i dopuna PPUO Markušica.

7. Odgovor na primjedbu HEP-a, Operatora distribucijskog sustava d.o.o., Elektra Vinkovci, Vinkovci

Odgovor na primjedbu: PRIMJEDBA SE NE PRIHVAĆA

Obrazloženje: Primjedba nije predmet Odluka o izradi Izmjena i dopuna PPUO Markušica.

8. Odgovor na primjedbu Ministarstva regionalnog razvoja, šumarstva i vodnoga gospodarstva

Odgovor na primjedbu: PRIMJEDBA SE NE PRIHVAĆA JER JE DANA IZVAN ROKA ZA DOSTAVU PRIMJEDBI

9. Odgovori na primjedbe Uprave za ceste Vukovarsko-srijemske županije, Vinkovci

Odgovori na primjedbe: PRIMJEDBE SE NE PRIHVAĆAJU JER SU DANE IZVAN ROKA ZA DOSTAVU PRIMJEDBI

10. Odgovori na primjedbe Općine Markušica

10.1. Članak 7. Odredbi za provođenje

Odgovor na primjedbu: PRIMJEDBA SE PRIHVAĆA

10.2. Članak 17. Odredbi za provođenje

Odgovor na primjedbu: PRIMJEDBA SE PRIHVAĆA

F) EVIDENCIJA POSTUPKA IZRADE I DONOŠENJE PROSTORNOG PLANA

Na temelju Odluke o izradi Izmjena i dopuna PPUO Markušica ("Službeni vjesnik" Vukovarsko-srijemske županije, br. 12/10) Općina Markušica započela je izradu Plana.

Prema članku 79. ZPUIG ("NN", 76/07 i 38/09) zatraženi su zahtjevi od nadležnih tijela i osoba za izradu Plana.

Prethodna rasprava u tijeku izrade Nacrta prijedloga održana je 21.12.2010. godine

Načelnik Općine dana 04.02.2011. utvrdio je Prijedlog plana za javnu raspravu.

Na osnovu utvrđenog Prijedloga plana u vremenskom razdoblju od 23.02.2011. do 10.03.2011. godine održana je javna rasprava. Javno izlaganje održano je 08.03.2011. godine.

Načelnik Općine dana 18.04.2011. donio je Zaključak o utvrđivanju Nacrta konačnog prijedloga Plana.

Načelnik Općine dana 06.09.2011 donio je Zaključak o utvrđivanju Konačnog prijedloga Plana.

Zatražena je suglasnost nadležnog tijela koje je ovlastio Župan, a to je Zavod za prostorno uređenje Vukovarsko-srijemske županije. Zavod za prostorno uređenje Vukovarsko-srijemske županije zatražio je da se učine određene ispravke u Konačnom prijedlogu Plana, koje su ugrađene u Plan, te je dana 10.10.2011 dalo suglasnost.

Dana 11.11.2011 Općinsko vijeće je usvojilo Plan.

Od trinaest nadležnih tijela i osoba zatraženo je mišljenje (suglasnost) na Plan.


Priloženi preslici:

- Odluka o izradi Izmjena i dopuna PPUO Markušica ("Službeni vjesnik" Vukovarsko-srijemske županije, br. 12/10)
- Zaključak o utvrđivanju Prijedloga Izmjena i dopuna PPUO Markušica
- Zaključak o utvrđivanju Nacrta konačnog prijedloga Izmjena i dopuna PPUO Markušica
- Zaključak o utvrđivanju Konačnog prijedloga Izmjena i dopuna PPUO Markušica
- Dopis Zavoda za prostorno uređenje Vukovarsko-srijemske županije, traže se ispravke Konačnog prijedloga Plana



SLUŽBENI VJESNIK
VUKOVARSKO-SRIJEMSKJE ŽUPANIJE

Broj 12. God. XVIII Vinkovci, četvrtak, 8. srpnja 2010. Izlazi prema potrebi



OPĆINA MARKUŠICA AKTI OPĆINSKOG VIJEĆA

Na temelju čl.31.Zakona o komunalnom gospodarstvu («Narodne novine» Republike Hrvatske broj: 26/03-pročišćeni tekst, 82/04, 110/04, 178/08, 38/09, 79/09), te članka 31. Statuta Općine Markušica («Službeni vjesnik» Vukovarsko-srijemske županije broj: 13/09) Općinsko vijeće Općine Markušica dana 17. lipnja 2010. godine, donosi:

ODLUKU o izmjeni Odluke o komunalnom doprinosu Općine Markušica

Članak 1.

U članku 11.,13. i 14. Odluke o komunalnom doprinosu Općine Markušica(Službeni vjesnik VSŽ broj:04/05) izraz „općinsko poglavarstvo „ zamjenjuju se s riječi „načelnik „ .

Članak 2.

Ova Odluka stupa na snagu danom objave u «Službenom vjesniku» Vukovarsko-srijemske županije

KLASA:363-05/10-01/2
UR.BROJ:2188/05-10-0
Markušica, 17. lipnja 2010. godine.

PREDSJEDNIK OPĆINSKOG VIJEĆA
Radenko Bošković

Na temelju članka 78. Zakona o prostornom uređenju i gradnji («Narodne novine» Republike Hrvatske broj: 76/07 i 38/09) članka 31. Statuta Općine Markušica («Službeni vjesnik» Vukovarsko-srijemske županije broj: 13/09.) Općinsko vijeće Općine Markušica, na sjednici održanoj dana 17. lipnja 2010.godine, donijelo je:

O D L U K U O IZRADI IZMJENA I DOPUNA PPUO MARKUŠICA

PRAVNA OSNOVA

Članak 1.

Ovom Odlukom započinje izrada Izmjena i dopuna PPUO Markušica sukladno članku 102. Zakona o prostornom uređenju i gradnji ("NN", br. 76/07 i 38/09).

RAZLOZI I OBUHVAT IZMJENA I DOPUNA

Članak 2.

Razlozi i obuhvat Izmjena i dopuna PPUO Markušica su sljedeći:

Određivanje lokacije za kafilteriju na dijelovima kč.br. 337, 338, 339, 340 i 341,

Određivanje lokacije za reciklažno dvorište,

Usklađivanje sa zahtjevima vezanim uz zaštitu kulturne i prirodne baštine,

Usklađivanje s Izmjenama i dopunama Prostornog plana županije Vukovarsko-srijemske iz 2007. godine,

Usklađivanje s Izmjenama i dopunama Prostornog plana županije Vukovarsko-srijemske iz 2009. godine koje su u izradi, a bit će donesene prije Izmjena i dopune PPUO-a.

Navedene izmjene će se na odgovarajući način ugraditi u tekstualni i grafički dio PPUO-a ukoliko ne postoje zapreke u smislu usklađenosti s planom šireg područja i zakonskim propisima, što je nedvojbeno moguće utvrditi samo neposredno kroz proces izrade plana.

OCJENA STANJA

Članak 3.

Ocjenom stanja unutar obuhvata PPUO Markušica uočeni su problemi vezani za uvjete gradnje gospodarskih građevina, odnosno nemogućnost realizacije zbog neusklađenosti Plana s aktualnom situacijom i razvojnim planovima Općine.

CILJEVI I PROGRAMSKA POLAZIŠTA

Članak 4.

Osnovni cilj i programsko polazište je stvaranje prostornih uvjeta za planirani razvoj Općine Markušica kroz usklađivanje s aktualnom situacijom i razvojnim planovima i usklađivanje s Izmjenama i dopunama Prostornog plana Vukovarsko-srijemske županije.

POPIS POTREBNIH STRUČNIH PODLOGA

Članak 5.

Za potrebe izrade Izmjenama i dopunama PPUO Markušica nije potrebna izrada stručnih podloga, odnosno koristit će se stručne podloge iz važećeg PPUO Markušica.

NAČIN PRIBAVLJANJA STRUČNIH RJEŠENJA

Članak 6.

Stručna rješenja pribavit će se od strane stručnog izrađivača Plana.

VRSTA I NAČIN PRIBAVLJANJA KATASTARSKIH PLANOVA I ODGOVARAJUĆIH POSEBNIH GEODETSKIH PODLOGA

Članak 7.

U okviru izrade Izmjena i dopuna PPUO Markušica koristiti će se katastarski planovi i

odgovarajuće podloge iz važećeg PPUO Markušica.

POPIS TIJELA I OSOBA ODREĐENIH POSEBNIM PROPISIMA KOJA DAJU ZAHTEJEVE

Članak 8.

Popis tijela i osoba određenih posebnim propisima koja daju zahtjeve (podaci, planske smjernice i propisani dokumenti) za izradu Plana iz područja svog djelovanja, te drugih sudionika koji će sudjelovati u izradi Plana je sljedeći:

- | | |
|---|---|
| <p>1. REPUBLIKA HRVATSKA
MINISTARSTVO KULTURE
Uprava za zaštitu kulturne baštine
Konzervatorski odjel u Vukovaru
Olajnica 19
32000 VUKOVAR</p> <p>2. REPUBLIKA HRVATSKA
MINISTARSTVO KULTURE
Uprava za zaštitu prirode
Runjaninova 2
10000 ZAGREB</p> <p>3. REPUBLIKA HRVATSKA
MINISTARSTVO OBRANE
Služba za nekretnine, graditeljstvo i
zaštitu okoliša
Trg kralja Petra Krešimira IV
10000 ZAGREB</p> <p>4. REPUBLIKA HRVATSKA
MINISTARSTVO POLJOPRIVREDE,
RIBARSTVA I RURALNOG
RAZVOJA
Uprava za poljoprivredno zemljište
G.-da Ana Budanko-Penavić
Ulica grada Vukovara 78
10000 ZAGREB</p> <p>5. REPUBLIKA HRVATSKA
MINISTARSTVO REGIONALNOG
RAZVOJA, ŠUMARSTVA I
VODNOG GOSPODARSTVA
Babonićeva 121
10000 ZAGREB</p> <p>6. URED DRŽAVNE UPRAVE U
VUKOVARSKO-SRIJEMSKOJ
ŽUPANIJI
Služba za gospodarstvo
Odsjek za poljoprivredu, šumarstvo i
vodno gospodarstvo
Županijska 11
32000 VUKOVAR</p> <p>7. MUP- Policijska uprava Vukovarsko-
srijemska,
Protupožarni odjel
Glagoljaška 27b
32100 VINKOVCI</p> <p>8. DRŽAVNA UPRAVA ZA ZAŠTITU I
SPAŠAVANJE</p> | <p>Područni ured Vukovar
L. Ružičke 1
32000 VUKOVAR</p> <p>9. SUSJEDNE JEDINICE LOKALNE
SAMOUPRAVE:</p> <p>GRAD VINKOVCI
OPĆINA TORDINCI
OPĆINA NUŠTAR
OPĆINA JARMINA
OPĆINA IVANKOVO
OPĆINA ERNESTINOVO
OPĆINA SEMELJCI
OPĆINA ŠODOLOVCI</p> <p>10. HRVATSKA AGENCIJA ZA POŠTU I
ELEKTRONIČKE KOMUNIKACIJE
Jurišićeva 13
10000 ZAGREB</p> <p>11. HT-HRVATSKE
TELEKOMUNIKACIJE d.d.
Sektor za regionalnu mrežu
Regija 4-Istok
Kardinala A. Stepinca 8b
31000 OSIJEK</p> <p>12. OT-OPTIMA TELEKOM d.o.o.
Regija Istok
Lorenza Jägera 2
31000 OSIJEK</p> <p>13. T-MOBILE HRVATSKA d.o.o.
Sektor za planiranje i razvoj sustava
Ulica grada Vukovara 23
10000 ZAGREB</p> <p>14. VIPNET d.o.o.
Odjel izgradnje
Ulica Hrvatske Republike 43
31000 OSIJEK</p> <p>15. TELE 2 d.o.o.
Ulica grada Vukovara 269D
10000 ZAGREB</p> <p>16. HEP-OPERATOR PRIJENOSNOG
SUSTAVA d.o.o.
Prijenosno područje Osijek
Šetalište kardinala F. Šepera 1a
31000 OSIJEK</p> <p>17. HEP-OPERATOR
DISTRIBUCIJSKOG SUSTAVA d.o.o.
Elektra Vinkovci
Kralja Zvonimira 96
32100 VINKOVCI</p> <p>18. PRVO PLINARSKO DRUŠTVO
D.O.O
K.A. Stepinca 27
32000 VUKOVAR</p> <p>19. HRVATSKE CESTE d.o.o.
Odjel za studije i projekte
Vončinina 3
10000 ZAGREB</p> |
|---|---|

20. UPRAVA ZA CESTE
VUKOVARSKO-SRIJEMSKJE
ŽUPANIJE
Glagoljaska 4
32100 VINKOVCI

21. HRVATSKE VODE ZAGREB
VGO za vodno područje sliva Save,
Zagreb
VGI "Bid-Bosut" Vinkovci
J. Kozarca 28
32100 VINKOVCI

22. HRVATSKE VODE ZAGREB
Ulica grada Vukovara 220
10000 ZAGREB

23. VINKOVAČKI VODOVOD I
KANALIZACIJA, d.o.o.
Dragutina Žanića-Karle 47a
32100 VINKOVCI

Pravne osobe navedene u stavku 1. ovoga članka dužne su osigurati i dostaviti Općini zahtjeve (podatke, planske smjernice i propisane dokumente) sukladno članku 79. Zakona o prostornom uređenju i gradnji u roku od 30 dana.

ROKOVI ZA IZRADU

Članak 9.

Nacrt prijedloga Izmjena i dopuna PPUO Markušica izradit će se najkasnije u roku od 90 dana od primitka zahtjeva iz članka 8. ove Odluke.

ZABRANA I VRIJEME TRAJANJE ZABRANE

Članak 10.

Ovom se Odlukom tijekom izrade Izmjena i dopuna PPUO Markušica ne utvrđuje zabrana izdavanja akata kojima se odobravaju zahvati u prostoru, odnosno građenje.

IZVORI FINANCIRANJA IZRADE

Članak 11.

Izvori financiranja za izradu Plana osiguravaju se iz Proračuna Općine Markušica.

ZAVRŠNE ODREDBE

Članak 12.

Provođenje ove Odluke povjerava se Jedinstvenom upravnom odjelu Općine Markušica.

Članak 13.

Ova Odluka stupa na snagu danom objavljivanja u «Službenom vjesniku» Vukovarsko-srijemska županije.

KLASA:363-05/10-01/2
URBROJ:2188/05-2-2/1-10-2-1
Markušica, 17. lipnja 2010. godine.

PREDSJEDNIK OPĆINSKOG VIJEĆA
Radenko Bošković

Na temelju članka 387. i 388. Zakona o trgovačkim društvima («Narodne novine» Republike Hrvatske broj: 111/93, 34/99,52/00 i 118/03) a u vezi odredbe članka 4.stavka 1. točke 1. Zakona o komunalnom gospodarstvu «Narodne novine» Republike Hrvatske broj: 26/03-pročišćeni tekst, 82/04, 110/04, 178/08, 38/09, 79/09), te članka 31. Statuta Općine Markušica («Službeni vjesnik» Vukovarsko-srijemske županije broj) 13/09) Općinsko vijeće Općine Markušica dana 17. lipnja 2010. godine, donijelo je:

ODLUKU

o

osnivanju trgovačkog društva

I. PREDMET ODLUKE

Članak 1.

Ovom Odlukom Općina Markušica- jedini osnivač - budući član trgovačkog društva, odlučuje osnovati trgovačko društvo s ograničenom odgovornošću, koje će obavljanjem poslova od posebnog interesa za Općinu Markušica, pobliže opisanih u predmetu poslovanja društva kako je predviđeno ovom Odlukom, te ostvarivati komunalne i ostale ciljeve osnivača, prema budućim odlukama sukladno Statutu Općine Markušica.

II. SADRŽAJ IZJAVE

Članak 2.

Trgovačko društvo osnovati će se sukladno odredbama Zakona o Trgovačkim društvima, Zakona o upisu u sudski registar, te ostalih pratećih propisa na način da izjava o osnivanju društva obavezno sadržava sljedeće elemente:

- TVRTKA

Tvrtka društva glasi: KOMUNALNO DRUŠTVO MARKUŠICA, društvo s ograničenom odgovornošću, skraćeni naziv tvrtke je KD MARKUŠICA, d.o.o.

- SJEDIŠTE

Sjedište Društva je u Markušici.

- PREDMET POSLOVANJA DRUŠTVA

Društvo će obavljati sljedeće djelatnosti, koje imaju biti opisane sukladno odredbama Zakona o trgovačkim društvima i pratećim propisima, a koji popis može biti izmijenjen u postupku osnivanja društva:

1. Djelatnosti komunalnog gospodarstva:

- Opskrba pitkom vodom
- Odvodnja i pročišćavanje otpadnih voda
- Uklanjanje otpadnih ovoda, odvoz smeća i sl. djelatnosti
- Izrada i montaža gradskih i mjesnih cjevovoda i priključaka

Na temelju članka 84. Zakona o prostornom uređenju i gradnji (NN br. 76/07) članka 46. Statuta Općine Markušica (Sl. Vjesnik br. 13/09) dana 04.02.2011.g. načelnik Općine Markušica donosi:

ZAKLJUČAK

o utvrđivanju Prijedloga Izmjena i dopuna Prostornog uređenja Općine Markušica

Članak 1.

Prihvata se Izvješće o predhodnoj raspravi o Nacrtu prijedloga izmjena i dopuna Prostornog plana uređenja Općine Markušica i utvrđuje se Prijedlog Izmjena i dopuna Prostornog plana uređenja Općine Markušica (u daljnjem tekstu: prijedlog Izmjena i dopuna plana).

Prijedlog Izmjena i dopuna plana sadrži tekstualni i grafički dio plana, te sažetak za javnost.

Članak 2.

Prijedlog izmjena i dopuna plana se upućuje u javnu raspravu. Javna rasprava s javnim uvidom trajat će petnaest (15) dana u vremenu od 23.02.2011. do 10.03.2011.g.

Članak 3.

Prijedlog izmjena i dopuna plana (tekstualni i grafički dio) bit će izložen u općinskoj vijećnici, Markušica, V. Karadžića br. 3 svakim radnim danom od 08,00 do 14,00 sati.

Članak 4.

Tokom trajanja javne rasprave bit će organizirano javno izlaganje Prijedloga izmjena i dopuna plana u općinskoj vijećnici, u Markušici, V. Karadžića br. 3 dana 08.03.2011.g. u 11,00 sati.

Članak 5.

Pisana očitovanja, prijedloge i primjedbe na Prijedlog Izmjena i dopuna plana mogu se dostaviti (Jedinstvenom upravnom odjelu ili Načelniku) najkasnije osam (8) dana po isteku roka javne rasprave, odnosno do 18.03.2011.g.

Članak 6.

Načelnik Općine Markušica se obavezuje.

- u roku od osam (8) dana po donošenju Zaključka, o njegovom sadržaju i trajanju javne rasprave izvijestiti sredstva javnog priopćavanja. Obavijest o javnoj raspravi mora se objaviti najkasnije osam (8) dana prije početka javne rasprave
- uputiti posebnu pisanu obavijest o donošenju ovog Zaključka s pozivom na javno izlaganje, tijelima opisanim u članku 87. Zakona

Članak 7.

Ovaj Zaključak će se objaviti u Službenom vjesniku Vukovarsko-srijemske županije

Klasa: 350-02/10-01/2
Ur. broj: 2188/05-1-1/1-11-35
U Markušici, 04.02.2011.G.

Općinski načelnik :
Budimir Drača



Na temelju članka 94. Zakona o prostornom uređenju i gradnji ("Narodne novine" br. 76/07 i 38/09,) članka 46. Statuta Općine Markušica (Sl. Vjesnik br. 13/09) Načelnik dana 18.04.2011.g. donosi sljedeći

**ZAKLJUČAK
O UTVRĐIVANJU NACRTA KONAČNOG PRIJEDLOGA IZMJENE I DOPUNE
PROSTORNOG PLANA OPĆINE MARKUŠICA**

Članak 1.

Utvrđuje se Nacrt konačnog prijedloga prijedloga izmjene i dopune prostornog plana općine Markušica u nastavku teksta : Nacrt konačnog prijedloga plana).

Članak 2.

Nacrt konačnog prijedloga plana obavezno se dostavlja tijelima i/ili osobama određenim posebnim propisima radi iskazivanja pisanih mišljenja.

Rok za davanje pisanih mišljenja iz stavka 1. ovoga članka je 30 (trideset) dana. Ako tijelo i/ili osoba ne dostavi mišljenje u tom roku, smatrat će se da je mišljenje dano, odnosno da to tijelo i/ili osoba nema primjedbi na Nacrt konačnog prijedloga plana.

Članak 3.

Ovaj Zaključak stupa na snagu danom donošenja.

Klasa: 350-02/10-01/2
Ur. broj: 2188/05-1-1/1-11-52
U Markušici, 18.04.2011



Načelnik:
Budimir Drača

Na temelju članka 95. Zakona o prostornom uređenju i gradnji (NN br. 76/07, 38/09, 55/11 i 90/11) članka 46. Statuta Općine Markušica (Sl. vjesnik br. 13/09) dana 06.09.2011.g. načelnik Općine Markušica donosi:

ZAKLJUČAK
o utvrđivanju Konačnog prijedloga Izmjena i dopuna Prostornog uređenja Općine Markušica

I

Prihvata se :Nacrt konačnog prijedloga Plana, Izvješće o javnoj raspravi i mišljenja opisana u čl.94. Zakona o prostornom uređenju i gradnji i utvrđuje se Konačni prijedlog Prostornog plana.

II

Konačni prijedlog plana dostavit će se Županu radi davanja predhodne suglasnosti.

III

Po pribavljenoj predhodnoj suglasnosti od Župana, konačni prijedlog plana dostavit će se Općinskom vijeću na usvajanje

IV

Jedinstveni upravni odjel Općine Markušica provest će ovaj Zaključak.

V

Ovaj Zaključak stupa na snagu danom donošenja.

VI

Ovaj Zaključak će se objaviti u Službenom vjesniku Vukovarsko-srijemske županije

Klasa:360-02/10-01/2
Ur.broj:2188/05-1-1/1-11-73
U Markušici, 06.09.2011.G.



Općinski načelnik :

Budimir Drača

ZAVOD ZA PROSTORNO UREĐENJE
VUKOVARSKO-SRIJEMSKJE ŽUPANIJE
32 100 Vinkovci, Glagoljaška 27

Klasa: 350-02/11-01/10
Ur.broj: 2196/1/10-11-1
Vinkovci, 30. rujna 2011.g.

ZAVOD ZA PROSTORNO PLANIRANJE, d. d.
O S I J E K

PRIMLJENO: 04. 10. 2011			
Org. j.d.	Broj	Prilog	Prijednost
	238		

OPĆINA MARKUŠICA

**Predmet: Konačni prijedlog Izmjena i dopuna
Prostornog plana uređenja općine Markušica
- ispravke - traže se**

Provjerom dostavljene dokumentacije utvrđeno je da su potrebne ispravke predmetnog plana kako slijedi:

I. Tekstualni dio Plana 1. Odredbe za provođenje

Članak 19.

Točka (267.)

Podtočka: "b) Detaljni plan uređenja po jedan u naselju Markušica i Gaboš" je promjenjena u novu podtočku: „b) Detaljni plan uređenja u naselju Gaboš“.

U kartografskim prikazima "3.B." i "4.C." uočeno je da obveza izrade Detaljnog plana uređenja u naselju Maškušica zadržana.

Mora biti usklađen tekstualni dio sa kartografskim dijelom.

Članak 20.

Točka (268.)

Tekst stavka 1. ispraviti tako da glasi: "U točki (268.), u stavku 2., dodaje se druga rečenica koja glasi:".

Tekst stavka 2. ispraviti tako da glasi: "Stavak 3. mijenja se i glasi:"

II. Grafički dio Plana

- Kartografski prikaz: "1.A. Pošta i elektroničke komunikacije".

U "Knjizi 2. Obvezni prilozi, D) Zahtjevi i mišljenja iz članka 79. i članka 94. Zakona o prostornom uređenju i gradnji, 2. Mišljenja iz članka 94. Zakona o prostornom uređenju i gradnji" naveli ste da su primjedbe koje je dostavio Zavod za prostorno uređenje Vukovarsko-srijemske županije ugrađene u Plan, međutim primjedbe dane na Nacrt konačnog prijedloga nisu ispravljene kako tvrdite.

Primjedbe glase:

- Nije ucrtana kružnica sa središtem u naselju Šodolovci (Osječko-baranjska županija).
- Ucrtati dva radijska koridora (RTV veze) postojeća, RSS, RSM (planirane).
- U naseljima Gaboš i Ostrovo ucrtati mjesnu (lokalnu) centralu (postojeću).
- U legendi Plana je naveden elektronički komunikacijski vod (korisnički i spojni), a u legendi liD PPVSŽ (koaksijalni, optički i klasični kabeli). Neusklađenost terminologije.
- Od naselja Markušica do naselja Gaboš ucrtati optički kabel (planirani).
- Od naselja Markušica prema naselju Mrzović brisati elektronički komunikacijski vod (planirani).
- Od naselja Markušica prema naselju Podrinje pa do granice sa Osječko-baranjskom županijom ucrtani su elektronički komunikacijski vodovi (korisnički i spojni) postojeći i planirani, dok je u liD PPVSŽ koaksijalni (postojeći), optički i klasični (planirani). Potrebno ih je uskladiti.

v.d. Ravnateljica:

Vesna Premuž-Štajcer, dipl.ing.arh.

Na znanje:

Zavod za prostorno planiranje Osijek,
31000 Osijek, Vijenac Paje Kolarića 5a

G) SAŽETAK ZA JAVNOST

ZAVOD ZA PROSTORNO PLANIRANJE d.d. OSIJEK

**IZMJENE I DOPUNE PROSTORNOG PLANA UREĐENJA
OPĆINE MARKUŠICA**
(Prijedlog)

SAŽETAK ZA JAVNOST

OSIJEK, veljača 2011.

OBRAZLOŽENJE IZMJENA I DOPUNA

1. OBRAZLOŽENJE IZMJENA I DOPUNA

Općina Markušica donijela je odluku o izradi Izmjena i dopuna Prostornog plana uređenja (PPUO) Markušica ("Službeni vjesnik" Vukovarsko-srijemske županije, broj 12/2010).

Izmjene i dopune PPUO Markušica obuhvaćaju tekstualni i grafički dio.

U odnosu na važeći PPUO Markušica napravljene su Izmjene i dopune koje su prikazane na kartografskom prikazu "0.1. Pregledna karta Izmjena i dopuna" (prikazane Izmjene i dopune broj 1.-3.).

Izmjena i dopuna broj 1.

Ova Izmjena i dopuna odnosi se na određivanje lokacije, odnosno formiranje izdvojenog građevinskog područja Centra za gospodarenje životinjskim nusproizvodima površine 1,70 ha, gospodarske namjene.

Izmjena i dopuna broj 2.

Ova Izmjena i dopuna odnosi se na promjenu namjene Gospodarske zone "Kafilerija" u proizvodno-poslovnu namjenu te postaje Gospodarske zona Markušica (površina ostaje ista).

Izmjena i dopuna broj 3.

Ova Izmjena i dopuna odnosi se na određivanje lokacije reciklažnog dvorišta za građevinski otpad na prostoru nove Gospodarske zone Markušica.

Izmjena i dopuna broj 4.

Ova Izmjena i dopuna odnosi se na usklađivanje s Izmjenama i dopunama PPVSŽ iz 2007. godine, a odnosi se na obnovljive izvore energije.

Izmjena i dopuna broj 5.

Ova Izmjena i dopuna odnosi se na usklađivanje s Izmjenama i dopunama PPVSŽ iz 2007. godine, a odnosi se na vodnogospodarski sustav.

Izmjena i dopuna broj 6.

Ova Izmjena i dopuna odnosi se na usklađivanje s Izmjenama i dopunama PPVSŽ iz 2009. godine, a odnosi se na pokretnu mrežu elektroničkih komunikacija.

Izmjena i dopuna broj 7.

Ova Izmjena i dopuna odnosi se na usklađivanje sa zahtjevima Ministarstva kulture, Uprave za zaštitu prirode koja je na području Općine Markušica utvrdila područje ekološke mreže važna za divlje svojte i stanišne tipove pod nazivom Vuka HR2000569, te mjere zaštite za ekološku mrežu i stanišne tipove.

IV. DOKUMENTACIJA

REPUBLIKA HRVATSKA
TRGOVAČKI SUD U OSIJEKU

IZVADAK IZ SUDSKOG REGISTRA

SUBJEKT UPISA

MBS:

030006824

OIB:

78499807369

TVRTKA/NAZIV:

1 ZAVOD ZA PROSTORNO PLANIRANJE, dioničko društvo

SKRAĆENA TVRTKA/NAZIV:

1 ZPO, d.d.

PRIJEVOD TVRTKE/NAZIVA:

1 English Urban planing institute, share holding company,
Osijek, Croatia

SJEDIŠTE:

1 Osijek, Vij.P.Kolarića 5/A

PREDMET POSLOVANJA - DJELATNOSTI:

- 1 51.1 - Posredovanje u trgovini
- 1 51.7 - Ostala trgovina na veliko
- 1 70.1 - Poslovanje vlastitim nekretninama
- 1 70.2 - Iznajmljivanje vlastitih nekretnina
- 1 70.31 - Agencije za promet nekretninama
- 1 72.3 - Obrada podataka
- 1 72.4 - Izrada baze podataka
- 1 74.13 - Istraživanje tržišta i ispit. javnog mnijenja
- 1 * - Savjetovanje i poslovi u arhitektonskoj djelatnosti
- 1 * - Inženjering, projektni menadžment i tehničke djelatnosti
- 1 * - Izrada elaborata o ekonomskoj vrijednosti poduzeća
- 1 * - Kopiranje, fotokopiranje, šapirografiranje i sl.usluge
- 1 * - Izvođenje investicijskih radova u inozemstvu i ustupanje investicijskih radova stranoj osobi u Hrvatskoj, a od toga samo:
- 1 * - Izrada ekspertiza i studija, invest.programa, prostornih i urban.planova i projekata, idejnih, glavnih i detaljnih projekata i investicijsko-tehn.dokumentacije, licitacijskih elab.(tenderske dokumentacije) i dr.investicijske dokument. za objekte i radove
- 1 * - Organizacija izgradnje kompletnih objekata (inženjering), izvodački inženjering i savjetodavni (konsulting) inženjering
- 1 * - Stručno-tehnički nadzor nad izvođenjem investicijskih radova u inozemstvu i nad izgradnjom investicijskih objekata

D004, 2010-10-22 07:01:33

Stranica:





REPUBLIKA HRVATSKA
TRGOVAČKI SUD U OSIJEKU

IZVADAK IZ SUDSKOG REGISTRA

SUBJEKT UPISA

PREDMET POSLOVANJA - DJELATNOSTI:

- | | |
|------|---|
| 1 * | - Davanje stručne pomoći odnosno konzultantskih usluga u toku izgradnje i u radovima na izgrađenim objektima |
| 10 * | - izrada studija o značajnom utjecaju plana i programa na okoliš |
| 10 * | - izrada studija o utjecaju zahvata na okoliš uključujući i izradu studija o prihvatljivosti planiraoog zahvata u području prirode i izradu elaborata o zaštiti okoliša koji se odnose na zahvate za koje nije propisana obveza procjene utjecaja na okoliš |
| 10 * | - izrada programa zaštite okoliša uključujući akcijske planove, izrada izvješća o stanju okoliša |

ČLANOVI UPRAVE/LIKVIDATORI:

- | | |
|---|---|
| 8 | Krunoslav Lipić, rođen 28.12.1955.godine, OI br.100459992/03
PU Osječko-baranjske
Osijek, Ivana Zajca 2 |
| 8 | - član uprave |
| 8 | - direktor, zastupa društvo pojedinačno i neograničeno |

NADZORNI ODBOR:

- | | |
|---|---|
| 8 | Sonja Cupec, 08.01.1947.godine, OI br.100923582/03 PU
Osječko-baranjska
Osijek, Sjenjak 44 |
| 8 | - predsjednik nadzornog odbora |
| 8 | Stjepan Stakor, rođen 14.05.1954.godine, OI br.13825154/98
MUP Osijek
Osijek, Vj.Gorana Zobundije 6 |
| 8 | - član nadzornog odbora |
| 9 | Vlado Sudar, rođ.21.05.1958., OI br.15135247 MUP Osijek
Osijek, A.Paradžika 10 |
| 9 | - zamjenik predsjednika nadzornog odbora |

TEMELJNI KAPITAL:

2 978.000,00 kuna

PRAVNI ODNOSI:

Pravni oblik:

- 1 dioničko društvo

Temeljni akt:

- 1 Statut usvojen 03.11.1995. o usklađenju općih akata sa Zakonom o trgovačkim društvima
- 2 Odluka o izmjeni statuta od 26.04.1996. god. o usklađenju

D004, 2010-10-22 07:01:33

Stranica: 2 od 3

22-10-2010





REPUBLIKA HRVATSKA
TRGOVAČKI SUD U OSIJEKU

IZVADAK IZ SUDSKOG REGISTRA

SUBJEKT UPISA

PRAVNI ODNOSI:

Temeljni akt:

- temeljnog kapitala sa ZTD
- 5 Odluka Skupštine od 19.11.1999. godine o izmjenama i dopunama Statuta i Odluka Skupštine o izmjeni članova Nadzornog odbora.

Statut:

- 4 Odluka Skupštine od 19.11.1999.godine o izmjeni i dopuni Statuta, kojom se broj članova nadzornog odbora sa 5 članova smanjuje na 3 člana.
- 6 Odlukom Skupštine društva od 25.04.2003.g. brisan podnaslov ispred čl.15., promjenjen čl.18. koji se odnosi na oblik izdavanja dionica i vođenje podataka o pravima vezanim uz dionice, te brisani čl.18.-27. Statuta sa pripadajućim podnaslovima.
- 10 Odluka o izmjenama i dopunama Statuta, donesena na Skupštini Društva 04.10.2010. g., kojom se mijenjaju odredbe čl. 10., a odnose se na predmet poslovanja društva, te se dodaje članak 33. koji se odnosi na mogućnost imenovanja člana Nadzornog odbora

OSTALI PODACI:

- 7 Promjena osobnih podataka zamjenika predsjednika Nadzornog odbora zbog promjene adrese.

Upise u glavnu knjigu proveli su:

RBU Tt	Datum	Naziv suda
0001 Tt-95/956-2	21.11.1995	Trgovački sud u Osijeku
0002 Tt-96/337-2	06.06.1996	Trgovački sud u Osijeku
0003 Tt-97/872-4	16.09.1997	Trgovački sud u Osijeku
0004 Tt-00/173-2	18.02.2000	Trgovački sud u Osijeku
0005 Tt-00/73-4	18.02.2000	Trgovački sud u Osijeku
0006 Tt-03/605-2	26.05.2003	Trgovački sud u Osijeku
0007 Tt-03/1563-2	22.12.2003	Trgovački sud u Osijeku
0008 Tt-05/1376-7	10.01.2006	Trgovački sud u Osijeku
0009 Tt-07/1829-3	27.12.2007	Trgovački sud u Osijeku
0010 Tt-10/1736-2	19.10.2010	Trgovački sud u Osijeku

U Osijeku, 22. listopada 2010.

Ovlaštena osoba:

OVAJ IZVADAK VJERAN JE IZVORNIKU
BROJ UPISNIKA POD KOJIM JE IZVADAK
IZDAN R3-5218/10-2

D004, 2010-10-22 07:01:33 TRGOVAČKI SUD U OSIJEKU Stranica: 3 od 3

Osijek,



10-2010
UPRAVA SUDSKOG
REGISTRA



REPUBLIKA HRVATSKA

MINISTARSTVO
PROSTORNOG UREĐENJA,
GRADITELJSTVA I STANOVANJA
10000 Zagreb, Ulica grada Vukovara 78
Tel: 01/61 33 444 fax: 01/61 12 131

ZAVOD ZA PROSTORNO PLANIRANJE, d. d.
O S I J E K

PRIMLJENO: 20.09.95.			
(ing. sed.	broj	primak	ujednost
	438		

Uprava za prostorno uređenje

Klasa : 350-02/95-01/90
Urbroj: 531-02/1-1-95-2
Zagreb, 15. rujna 1995.

“ZAVOD ZA PROSTORNO PLANIRANJE” d.d.
Vijenac Paje Kolarića 5a
O S I J E K

Predmet: Suglasnost za upis u sudski registar
- dostavlja se

Na temelju odredbe članka 8. stavak 3. Zakona o prostornom uređenju (“Narodne novine”, br. 30/94) i odredbe članka 2. točka 1. Pravilnika o izdavanju suglasnosti za upis u sudski registar pravnih osoba koje obavljaju stručne poslove prostornog uređenja (“Narodne novine”, br. 93/94), Ministarstvo prostornog uređenja, graditeljstva i stanovanja daje

S U G L A S N O S T

ZA UPIS U SUDSKI REGISTAR

pravne osobe : **“ZAVOD ZA PROSTORNO PLANIRANJE” d.d.**

adresa : **OSIJEK, Vijenac Paje Kolarića 5a**

da obavlja stručne poslove prostornog uređenja u svezi s izradom:

- dokumenta prostornog uređenja i stručnih podloga za izdavanje lokacijskih dozvola





REPUBLIKA HRVATSKA
MINISTARSTVO ZAŠTITE OKOLIŠA,
PROSTORNOG UREĐENJA I
GRADITELJSTVA

10000 Zagreb, Ulica Republike Austrije 20
Tel: 01/37 82-444 Fax: 01/37 72-822

Uprava za prostorno uređenje

Klasa : UP/I-350-02/07-07/46

Urbr.: 531-06-07-3

Zagreb, 30. travnja 2007.

Ministarstvo zaštite okoliša, prostornog uređenja i graditeljstva, povodom zahtjeva tvrtke: ZAVOD ZA PROSTORNO PLANIRANJE d.d. iz Osijeka, Vijenac Paje Kolarića 5a, zastupan po direktoru: Krunoslav Lipić, dipl.ing.arh., za izdavanje suglasnosti za obavljanje stručnih poslova prostornog uređenja, na temelju odredbe članka 8.a stavka 1. Zakona o prostornom uređenju ("Narodne novine", br. 30/94, 68/98, 61/00, 32/02 i 100/04), donosi

RJEŠENJE

I. ZAVOD ZA PROSTORNO PLANIRANJE d.d. - u iz Osijeka, Vijenac Paje Kolarića 5a, daje se suglasnost za obavljanje svih stručnih poslova prostornog uređenja: izrade svih prostornih planova i stručnih podloga za izdavanje lokacijskih dozvola.

II. Pravna osoba iz točke I. izreke ovoga rješenja dužna je Ministarstvu zaštite okoliša, prostornog uređenja i graditeljstva dostaviti obavijest i dokumentaciju o naknadnoj promjeni uvjeta značajnih za davanje ove suglasnosti najkasnije u roku od 30 dana od dana nastanka promjene.

III. Suglasnost iz točke I. izreke ovoga rješenja oduzet će se ako pravna osoba prestane ispunjavati uvjete propisane za davanje suglasnosti ili ako stručne poslove prostornog uređenja obavlja protivno propisima koji uređuju prostorno uređenje.

Obrazloženje

ZAVOD ZA PROSTORNO PLANIRANJE d.d. iz Osijeka, Vijenac Paje Kolarića 5a, podnio je ovom Ministarstvu zahtjev za davanje suglasnosti za obavljanje svih stručnih poslova prostornog uređenja: izrade svih prostornih planova i stručnih podloga za izdavanje lokacijskih dozvola.

Uz zahtjev je priložio sve dokaze propisane člankom 3. Pravilnika o davanju i oduzimanju suglasnosti za obavljanje stručnih poslova prostornog uređenja ("Narodne novine", br. 21/06 i br.53/06) i to za slijedeće zaposlenike:

- Zvonimir Tucaković, dipl.ing.arh., ovlaštenu arhitekt, br.ovl. 1161,
- Krunoslav Lipić, dipl.ing.arh., ovlaštenu arhitekt, br.ovl. 1160,
- Sandra Horvat, dipl.ing.arh., ovlaštenu arhitekt, br.ovl. 3036,
- Vanesa Bolf, dipl.ing.arh.,
- Vlado Sudar, dipl.ing.grad.,
- Ivica Bugarić, dipl.ing.grad.,
- Mirko Strahinić, dipl.ing.stroj.,

Uvidom u navedenu dokumentaciju utvrđeno je da podnositelj zahtjeva ispunjava sve uvjete za izdavanje zatražene suglasnosti, propisane odredbama članka 2. stavka 1. navedenog Pravilnika.

Slijedom izloženog, a na temelju odredbe članka 202. stavak 1. Zakona o općem upravnom postupku preuzetog Zakonom o preuzimanju Zakona o općem upravnom postupku u Republici Hrvatskoj ("Narodne novine", br. 53/91 i 103/96 - Presuda Ustavnog suda), riješeno je kao u točki I. izreke ovoga rješenja.

U točki II. izreke ovoga rješenja odlučeno je u skladu s člankom 7. stavkom 3. Pravilnika o davanju i oduzimanju suglasnosti za obavljanje stručnih poslova prostornog uređenja.

Upozorenje iz točke III. izreke ovoga rješenja u skladu je s člankom 8.a Zakona o prostornom uređenju.

Upravna pristojba u državnim biljezima u iznosu od 70 kn po TAR. br. 1. i 2. Tarife upravnih pristojbi Zakona o upravnim pristojbama ("Narodne novine", br. 8/96 i 110/04) naljepljena je na zahtjevu i poništena je.

UPUTA O PRAVNOM LIJEKU:

Ovo rješenje je konačno u upravnom postupku, te se protiv njega ne može izjaviti žalba, ali se može pokrenuti upravni spor pred Upravnim sudom Republike Hrvatske.

Upravni spor pokreće se tužbom koja se podnosi u roku od 30 dana od dana dostave ovog rješenja i predaje se neposredno ili preporučeno poštom Upravnom sudu Republike Hrvatske.



Dostaviti:

1. ZAVOD ZA PROSTORNO PLANIRANJE d.d., Osijek, Vijenac P. Kolarića 5a,
2. Evidencija suglasnosti, ovdje
3. Spis, ovdje



REPUBLIKA HRVATSKA
HRVATSKA KOMORA ARHITEKATA
I INŽENJERA U GRADITELJSTVU

Klasa: UP/I-350-07/91-01/ 756
Urbroj: 314-01-99-1
Zagreb, 21. rujna 1999.

Na temelju članaka 24. i 50. Zakona o Hrvatskoj komori arhitekata i inženjera u graditeljstvu (Narodne novine, broj 47/98), Odbor za upise razreda arhitekata, rješavajući po zahtjevu koji je podnio LIPIC KRUNOSLAV, dipl.ing.arh., Osijek, Ivana Zajca 2, za upis u Imenik ovlaštenih arhitekata, donio je sljedeće

RJEŠENJE

1. U **Imenik ovlaštenih arhitekata** upisuje se **LIPIC KRUNOSLAV**, (JMBG 2812955300019), dipl.ing.arh., Osijek, u stručni smjer **Ovlašteni arhitekt**, pod rednim brojem **1160**, s danom upisa **01.09.99**.
2. Upisom u **Imenik ovlaštenih arhitekata**, LIPIC KRUNOSLAV, dipl.ing.arh., Osijek, stječe pravo na uporabu strukovnog naziva "**Ovlašteni arhitekt**" i pravo na obavljanje poslova temeljem članka 25. Zakona o Hrvatskoj komori arhitekata i inženjera u graditeljstvu, a u svezi sa člankom 4. stavkom 1. Statuta Hrvatske komore arhitekata i inženjera u graditeljstvu, te ostala prava i dužnosti sukladno posebnim propisima.
3. Ovlaštenom arhitektu izdaje se "**arhitektonska iskaznica**" i stječe pravo na uporabu "**pečata**".

O b r a z l o ž e n j e

LIPIC KRUNOSLAV, dipl.ing.arh. podnio je Zahtjev za upisu Imenik ovlaštenih arhitekata.

Odbor za upise razreda arhitekata proveo je postupak u povodu dostavljenog Zahtjeva, te je temeljem članka 24. stavka 2. Zakona o Hrvatskoj komori arhitekata i inženjera u graditeljstvu (Narodne novine, broj 40/99), a u svezi sa člankom 5. stavkom 4. i člankom 18. Statuta Hrvatske komore arhitekata i inženjera u graditeljstvu (Narodne novine, broj 40/99), riješeno kao u izreci.

Upisom u Imenik ovlaštenih arhitekata imenovana stječe pravo na izradu i uporabu pečata, sukladno članku 35. Statuta Hrvatske komore arhitekata i inženjera u graditeljstvu i na izdavanje "arhitektonske iskaznice".

Na temelju članka 141. stavka 1. točke 1. Zakona o općem upravnom postupku (Narodne novine, broj 53/91), predmet je riješen po skraćenom postupku.

Pouka o pravnom lijeku

Protiv ovog Rješenja žalba nije dopuštena, ali se može pokrenuti upravni spor podnošenjem tužbe Upravnom sudu Republike Hrvatske, u roku 30 dana od dana primitka ovog Rješenja.



Dostaviti:

1. LIPIĆ KRUNOSLAV
Osijek, Ivana Zajca 2
uz povrat potvrde o izvršenoj dostavi
2. U Zbirku isprava Komore
3. Pismohrana Komore



REPUBLIKA HRVATSKA

HRVATSKA KOMORA ARHITEKATA I INŽENJERA U GRADITELJSTVU

Klasa: UP/I-350-07/07-01/ 3325
Urbroj: 314-01-07-1
Zagreb, 11. listopada 2007. godine

Na temelju članka 24. i članka 26. stavka 2. Zakona o Hrvatskoj komori arhitekata i inženjera u graditeljstvu ("Narodne novine", br. 47/98), Statuta Hrvatske komore arhitekata i inženjera u graditeljstvu ("Narodne novine", br. 147/05), te na temelju Odluke i nacрта Rješenja Odbora za upis u Imenik ovlaštenih arhitekata od 11.10.2007. godine, koji je rješavao po Zahtjevu za upis BOLF VANESA, dipl.ing.arh, OSIJEK, IVANA ZAJCA 37, predsjednik Hrvatske komore arhitekata i inženjera u graditeljstvu donosi i potpisuje

RJEŠENJE

1. U **Imenik ovlaštenih arhitekata** upisuje se **BOLF VANESA**, dipl.ing.arh, OSIJEK, u stručni smjer za: **ovlaštena arhitektica** pod rednim brojem **3325**, s danom upisa **10.10.2007.** godine.
2. Upisom u **Imenik ovlaštenih arhitekata**, BOLF VANESA, dipl.ing.arh, stječe pravo na uporabu strukovnog naziva "**ovlaštena arhitektica**" i pravo na obavljanje stručnih poslova temeljem članka 25. Zakona o Hrvatskoj komori arhitekata i inženjera u graditeljstvu, a u svezi s člankom 4. stavkom 1., 4. i 5. Statuta Hrvatske komore arhitekata i inženjera u graditeljstvu, te ostala prava i dužnosti sukladno posebnim propisima.
3. Ovlašteni arhitekt poslove iz točke 2. ovoga Rješenja dužan je obavljati stvarno i stalno, te sukladno temeljnim načelima i pravilima struke koje treba poštivati ovlašteni arhitekt.
4. Ovlaštenom arhitektu Hrvatska komora arhitekata i inženjera u graditeljstvu izdaje "**arhitektonsku iskaznicu**" i "**pečat**", koji su trajno vlasništvo Komore.
5. Ovlašteni arhitekt dobiva posredstvom Hrvatske komore arhitekata i inženjera u graditeljstvu policu osiguranja od profesionalne odgovornosti od odabranog osiguravatelja. Polica se izdaje za razdoblje od godinu dana i obnavlja svake godine. Premija osiguranja uračunata je u članarinu.
6. Ovlašteni arhitekt dužan je plaćati Hrvatskoj komori arhitekata i inženjera u graditeljstvu članarinu i ostala davanja koja utvrde tijela Komore i Razreda, osim u slučaju mirovanja članstva, te pri prestanku članstva u Komori podmiriti sve dospjele financijske obveze prema istima.

Obrazloženje

BOLF VANESA, dipl.ing.arh, podnijela je Zahtjev za upis u Imenik ovlaštenih arhitekata.

Odbor za upis u Imenik ovlaštenih arhitekata proveo je na sjednici održanoj 11.10.2007. godine postupak razmatranja dostavljenog potpunog Zahtjeva imenovane, te je temeljem članka 24. stavka 2. i članka 26. stavka 2. Zakona o Hrvatskoj komori arhitekata i inženjera u graditeljstvu ("Narodne novine", br. 47/98), a u svezi s člankom 5. stavkom 2. i člankom 20. Statuta Hrvatske komore arhitekata i inženjera u graditeljstvu ("Narodne novine", br. 147/05), donio Odluku i nacrt Rješenja o upisu imenovane u Imenik ovlaštenih arhitekata. Nacrt Rješenja dostavljen je na potpis predsjedniku Komore.

Ovlašteni arhitekt stekao je pravo na obavljanje poslova projektiranja i/ili stručnog nadzora građenja prema članku 49. Zakona o gradnji ("Narodne novine", br. 175/03 i 100/04) i članku 4. stavku 1. Statuta Hrvatske komore arhitekata i inženjera u graditeljstvu ("Narodne novine", br. 147/05), u svojstvu odgovorne osobe upisom u Imenik ovlaštenih arhitekata Hrvatske komore arhitekata i inženjera u graditeljstvu i to pravo mu traje dok traje polica osiguranja od profesionalne odgovornosti, odnosno do izricanja stegovne kazne iz članka 30. Zakona o Hrvatskoj komori arhitekata i inženjera u graditeljstvu ("Narodne novine", br. 47/98), a u svezi s člankom 4. stavkom 4. i 5. Statuta Hrvatske komore arhitekata i inženjera u graditeljstvu ("Narodne novine", br. 147/05).

Ovlašteni arhitekt, osim u slučaju mirovanja članstva, dobiva posredstvom Hrvatske komore arhitekata i inženjera u graditeljstvu policu osiguranja od profesionalne odgovornosti od odabranog osiguravatelja. Polica se izdaje za razdoblje od godinu dana i obnavlja svake godine. Premija osiguranja uračunata je u članarinu.

Upisom u Imenik ovlaštenih arhitekata imenovana je stekla pravo na "pečat" i "arhitektonsku iskaznicu" koje mu izdaje Hrvatska komora arhitekata i inženjera u graditeljstvu, a koji su trajno vlasništvo Komore temeljem članka 4. stavka 2. i 3. Statuta Hrvatske komore arhitekata i inženjera u graditeljstvu ("Narodne novine", br. 147/05).

Sva prethodno navedena prava obvezuju ovlaštenog arhitekata na redovno i uredno plaćanje članarine u skladu s člankom 31. Statuta Hrvatske komore arhitekata i inženjera u graditeljstvu ("Narodne novine", br. 147/05).


Ovlašteni arhitekt može poslove projektiranja i/ili stručnog nadzora građenja prema članku 51., 52., 53. i 55. Zakona o gradnji ("Narodne novine", br. 175/03 i 100/04) obavljati samostalno u vlastitom uredu, zajedničkom uredu, projektantskom društvu, odnosno u pravnoj osobi registriranoj za tu djelatnost.

Ovlašteni arhitekt dužan je u obavljanju poslova projektiranja i/ili stručnog nadzora građenja poštivati odredbe Zakona o gradnji i posebnih zakona, te osigurati da obavljanje poslova projektiranja i/ili stručnog nadzora bude u skladu s načelima i pravilima struke, koja treba poštivati ovlašteni arhitekt.

Na temelju svega prethodno navedenog, riješeno je kao u dispozitivu ovoga Rješenja.

Pouka o pravnom lijeku

Protiv ovog Rješenja žalba nije dopuštena, ali se može pokrenuti upravni spor podnošenjem tužbe Upravnom sudu Republike Hrvatske, u roku od 30 dana od primitka ovog Rješenja.

PREDSJEDNIK KOMORE

DAMIR DELAČ, dipl.ing.geod.

Dostaviti:

1. VANESA BOLF, 31000 OSIJEK, IVANA ZAJCA 37
2. U Zbirku isprava Komore
3. Pismohrana Komore

ZAVOD ZA PROSTORNO PLANIRANJE d.d. OSIJEK

Na temelju Članka 40. stavka 1. Zakona o prostornom uređenju i gradnji (NN br. 76/2007 i 38/2009), direktor Zavoda donosi

RJEŠENJE

O IMENOVANJU ODGOVORNOG VODITELJA NACRTA PRIJEDLOGA DOKUMENTA PROSTORNOG UREĐENJA

I

Imenuje se Vanesa Bolf, dipl.ing.arh. za Odgovornog voditelja Nacrta prijedloga Izmjena i dopuna Prostornog plana uređenja Općine Markušica.

II

Ovo Rješenje stupa na snagu danom donošenja.

Osijek, 23. kolovoza 2010.

ZAVOD ZA PROSTORNO PLANIRANJE
d. d.
O S I J E K
Vijenac Paje Kolarića 5a

Direktor:
Krunoslav Lipić, dipl.ing.arh.



