

Zavod za prostorno planiranje
d.d.
Osijek, Vijenac Paje Kolarića 5a

**PREDSJEDNIK PREDSTAVNIČKOG
TIJELA:**

Pečat:

PROSTOR ZA OVJERU TIJELA NADLEŽNOG ZA DONOŠENJE PLANA

**II. IZMJENE I DOPUNE PROSTORNOG PLANA
UREĐENJA OPĆINE STARI JANKOVCI**

KNJIGA 2. Obvezni prilozi

Osijek, lipanj 2012.

Nositelj izrade plana:	VUKOVARSKO-SRIJEMSKA ŽUPANIJA OPĆINA STARI JANKOVCI
Plan izradio:	ZAVOD ZA PROSTORNO PLANIRANJE d.d. Osijek, Vijenac Paje Kolarića 5a
Naziv prostornog plana:	II. IZMJENE I DOPUNE PROSTORNOG PLANA UREĐENJA OPĆINE STARI JANKOVCI
KNJIGA 2.:	Obvezni prilozi
Odgovorna osoba:	 _____
	Krunoslav Lipić, dipl.ing.arh.
Odgovorni voditelj:	 _____
	VANESA BOLF, dipl.ing.arh.
Stručni tim:	Vanesa Bolf, dipl.ing.arh. Krunoslav Lipić, dipl.ing.arh. Vlado Sudar, dipl.ing.građ. Stjepan Stakor, dipl.ing.kult.tehn. Ivica Bugarić, dipl.ing.građ. Ljubica Majcan-Korkutović, dipl.turizm. Stojan Stojković, dipl.iur. Dr.sc. Stipan Penavin, dipl.oecc.
Tehnička obrada:	Ivana Radolović, građ.teh.vis.
Datum izrade:	Lipanj, 2012. godine
	KNJIGA 1. – Tekstualni i grafički dio KNJIGA 2. – Obvezni prilozi

SURADNJA I KONZULTACIJE U IZRADI PLANA

Suradnja i konzultacije:	<ol style="list-style-type: none">1. Hrvatska agencija za poštu i elektroničke komunikacije, Zagreb2. Ministarstvo kulture, Uprava za zaštitu prirode, Zagreb3. Ministarstvo poljoprivrede, ribarstva i ruralnog razvoja, Zagreb4. Ministarstvo kulture, Uprava za zaštitu kulturne baštine, Vukovar5. Državna uprava za zaštitu i spašavanje, Područni ured za zaštitu i spašavanje Vukovar, Odjel za preventivu, planiranje i nadzor, Vukovar6. MUP, PU Vukovarsko-srijemske županije, Odjel upravnih, inspekcijskih i poslova zaštite i spašavanja7. Uprava za ceste Vukovarsko-srijemske županije, Vinkovci8. Vukovarsko-srijemska županija, Upravni odjel za prostorno uređenje, gradnju i zaštitu okoliša9. JANAF, Zagreb10. Hrvatske ceste, d.o.o. Zagreb, Sektor za studije i projektiranje, Zagreb11. HEP-Operator distribucijskog sustava d.o.o., Elektra Vinkovci12. Ministarstvo obrane, Uprava za materijalne resurse, Služba za nekretnine, graditeljstvo i zaštitu okoliša, Zagreb13. INA, SD Istraživanje i proizvodnja nafte i plina, Sektor istraživanja i proizvodnje nafte i plina za jugoistočnu Europu, Zagreb14. Plinara istočne Slavonije d.o.o. Vinkovci15. Hrvatske vode, Vodnogospodarski odjel za vodno područje sliva Save, Zagreb16. Vinkovački vodovod i kanalizacija d.o.o., Vinkovci17. Javna ustanova Zavod za prostorno uređenje Vukovarsko-srijemske županije18. Općina Stari Jankovci
--------------------------	---

KNJIGA 2. – Obvezni prilozi**S A D R Ž A J**

0. OPĆI DIO	1
1. Naslovna stranica	1
2. Potpisni list	2
3. Suradnja i konzultacije u izradi Plana	3
4. Sadržaj	4
III. OBVEZNI PRILOZI	1
A) OBRAZLOŽENJE IZMJENA I DOPUNA PROSTORNOG PLANA UREĐENJA OPĆINE STARI JANKOVCI	1
1. OBRAZLOŽENJE IZMJENA I DOPUNA	1
2. IZMJENE I DOPUNE TEKSTUALNOG DIJELA PLANA	3
B) POPIS SEKTORSKIH DOKUMENATA I PROPISA KOJE JE BILO POTREBNO POŠTIVATI U IZRADI PLANA	18
C) ZAHTJEVI I MIŠLJENJA IZ ČLANKA 79. I ČLANKA 94. ZAKONA O PROSTORNOM UREĐENJU I GRADNJI	20
1. ZAHTJEVI IZ ČLANKA 79. ZAKONA O PROSTORNOM UREĐENJU I GRADNJI	20
2. MIŠLJENJA IZ ČLANKA 94. ZAKONA O PROSTORNOM UREĐENJU I GRADNJI	98
D) IZVJEŠĆE O PRETHODNOJ I JAVNOJ RASPRAVI	117
1. IZVJEŠĆE O PRETHODNOJ RASPRAVI	117
2. IZVJEŠĆE O JAVNOJ RASPRAVI	166
E) EVIDENCIJA POSTUPKA IZRADA I DONOŠENJA PROSTORNOG PLANA	208
F) SAŽETAK ZA JAVNOST	218

IV. DOKUMENTACIJA

1. Izvadak iz sudskog registra	1
2. Suglasnost za upis u sudski registar nadležnog Ministarstva	4
3. Rješenje kojim se daje suglasnost za obavljanje svih stručnih poslova prostornog uređenja	5
4. Rješenje o upisu u Imenik ovlaštenih arhitekata Hrvatske komore arhitekata i inženjera u graditeljstvu	7
5. Rješenje o imenovanju odgovornog voditelja Nacrta prostornog Plana	11

III. OBVEZNI PRILOZI

A. OBRAZLOŽENJE IZMJENA I DOPUNA PROSTORNOG PLANA UREĐENJA OPĆINE (PPUO) STARI JANKOVCI

1. OBRAZLOŽENJE IZMJENA I DOPUNA

Općina Stari Jankovci donijela je Odluku o izradi II. Izmjena i dopuna Prostornog plana uređenja (PPUO) Stari Jankovci ("Službeni vjesnik" Vukovarsko-srijemske županije broj 23/10).

II. Izmjene i dopune PPUO Stari Jankovci obuhvaćaju tekstualni i grafički dio.

U odnosu na važeći PPUO Stari Jankovci dio izmjena i dopuna prikazane na kartografskim prikazima "0. Pregledna karta Izmjena i dopuna", 5.1. Promjene građevinskih područja naselja Stari Jankovci" i "5.4. Promjene građevinskog područja naselja Slakovci".

Izmjena i dopuna broj 1.

Ova Izmjena i dopuna odnosi se na proširenje građevinskog područja naselja Stari Jankovci, odnosno gospodarske zone zbog izgradnje bioenergane i drugih gospodarskih građevina. Površina proširenja iznosi cca 10,84 ha.

Izmjena i dopuna broj 2.

Ova Izmjena i dopuna odnosi se na smanjenje građevinskog područja naselja Slakovci u površini cca 3,55 ha.

Izmjena i dopuna broj 3.

Ova Izmjena i dopuna odnosi se na proširenje građevinskog područja naselja Slakovci u površini cca 3,55 ha.

Izmjena i dopuna broj 4.

Ova Izmjena i dopuna odnosi se na promjenu namjene na dijelu zone športsko-rekreacijske namjene koja će se u Planu definirati kao prostor na kojem je moguća gradnja stambenih, ugostiteljsko-turističkih i poljoprivrednih građevina sukladno Odredbama Plana.

Izmjena i dopuna broj 5.

Ova Izmjena i dopuna odnosi se na određivanje lokacije za reciklažno dvorište građevinskog otpada i reciklažnog dvorišta za odvojeno prikupljanje otpada u gospodarenju komunalnim otpadom na dijelu k.č.br. 640 k.o. Novi Jankovci u zoni poslovne namjene u naselju Novi Jankovci.

Izmjena i dopuna broj 6.

Ova Izmjena i dopuna odnosi se na usklađivanje s Izmjenama i dopunama PPVSŽ iz 2007, a odnosi se na obnovljive izvore energije.

Izmjena i dopuna broj 7.

Ova Izmjena i dopuna odnosi se na usklađivanje s Izmjenama i dopunama PPVSŽ 2007. godine, a odnosi se na vodnogospodarski sustav.

Izmjena i dopuna broj 8.

Ova Izmjena i dopuna odnosi se na usklađivanje Odredbi PPUO Stari Jankovci s Odredbama Izmjena i dopuna PPVSŽ iz 2007.

Izmjena i dopuna broj 9.

Ova Izmjena i dopuna odnosi se na usklađivanje s Izmjenama i dopunama PPVSŽ iz 2011. godine, a odnosi se na pokretnu mrežu elektroničkih komunikacija.

Izmjena i dopuna broj 10.

Ova Izmjena i dopuna odnosi se na usklađivanje sa zahtjevima Ministarstva kulture, Uprave za zaštitu prirode koja je utvrdila područje ekološke mreže važna za divlje svojte i stanišne tipove, te mjere zaštite.

Izmjena i dopuna broj 11.

Ova Izmjena i dopuna odnosi se na promjenu Odredbi Plana, a odnose se na:

- određivanje udaljenosti građevina od međe,
- određivanje udaljenosti i vrste otvora prema susjednim građevnim česticama,
- određivanje izgradnje u športsko-rekreacijskim i rekreacijskim zonama,
- određivanje uvjeta vezanih uz veličinu posjeda potrebnog za izgradnju farmi,
- određivanje udaljenosti farmi od svih vrsta građevinskih područja.

Izmjena i dopuna broj 12.

Ova Izmjena i dopuna odnosi se na usklađivanje Plana sa Zakonom o prostornom uređenju i gradnji.

(Odredbe i kartografski prikazi:

- 12.1. obuhvati urbanističkih planova uređenja
- 12.b. korekcija izgrađenih i neizgrađenih dijelova građevinskih područja,
- 12.c. definiranje izdvojenih građevinskih područja izvan naselja za groblje i županijski centar za gospodarenje otpadom).

2. IZMJENE I DOPUNE TEKSTUALNOG DIJELA PLANA

Tekstualni dio PPUO Stari Jankovci mijenja se i dopunjava na sljedeći način:

- Na stranici 1-7, u poglavlju: "1.2. Prostorno-razvojne i resursne značajke", u naslovu: "1.2.1. Krajobraz", u podnaslovu: "Prirodna baština", dodaje se pasus 2., koji glas:

"Na prostoru Općine Stari Jankovci ekološka mreža obuhvaća sljedeće:

- Područja važna za divlje svojte i stanišne tipove
 - Jankovačka Dubrava HR2000472 (šuma hrasta lužnjaka i običnog graba)"

- Na stranici 3-6, u poglavlju: "3.2. Organizacija prostora, osnovna namjena i korištenje površina", u naslovu: "3.2.2. Osnovna namjena i korištenje prostora", u podnaslovu: "3.2.2.1. Građevinska područja naselja", pasus 3., mijenja se i glasi:

"Drugim Izmjenama i dopunama prošireno je građevinsko područje naselja Stari Jankovci za gospodarsku namjenu u površini 10,84 ha. Građevinsko područje naselja Slakovci je korigirano (povećano je za površinu 3,55 ha, odnosno smanjeno za istu površinu), a površina građevinskog područja ostala je ista."

- Na stranici 3-6, u poglavlju: "3.2. Organizacija prostora, osnovna namjena i korištenje površina", u naslovu: "3.2.2. Osnovna namjena i korištenje prostora", podnaslov: "3.2.2.2. Građevinska područja za gospodarsku izgradnju", mijenja se kao i pripadajući tekst te on glasi:

"3.2.2.2. Izdvojeno građevinsko područje izvan naselja Županijskog centra za gospodarenje otpadom

Unutar izdvojenog građevinskog područja izvan naselja Županijskog centra za gospodarenje otpadom moguća je gradnja građevina koje su u funkciji osnovne namjene sukladno posebnim propisima."

- Na stranici 3-6, u poglavlju: "3.2. Organizacija prostora, osnovna namjena i korištenje površina", u naslovu: "3.2.2. Osnovna namjena i korištenje prostora", podnaslov: "3.2.2.3. Građevinska područja za groblja s mrtvačnicom", mijenja se kao i pripadajući tekst te on glasi:

"3.2.2.3. Izdvojeno građevinsko područje izvan naselja groblja

Izdvojeno građevinsko područje izvan naselja groblje nalazi se kod naselja Orolik, u njemu je moguća gradnja građevina koja su u funkciji osnovne namjene,

a podnaslov: "3.2.2.4. Građevinska područja za športsko-rekreacijsku namjenu", kao i pripadajući tekst, brišu se.

- Na stranici 3-9, u poglavlju: "3.2. Organizacija prostora, osnovna namjena i korištenje površina", u naslovu: "3.2.3. Iskaz prostornih pokazatelja za namjenu površina", tablica mijenja se i glasi:

Red. broj	OPĆINA STARI JANKOVCI	OZNAKA	Ukupno ha	% od površine Općine	stan/ha ha/stan*
1.0.	Iskaz prostornih pokazatelja za namjenu površina				
1.	Građevinska područja Izgrađeni dio GP	Ukupno Ukupno	GP	596,01 443,45	6,24 8,75
1.1.1.	Građevinska područja naselja	Ukupno		559,18	5,86
1.1.2.	Izdvojeno građevinsko područje izvan naselja groblje	Ukupno		1,14	0,01
1.1.3.	Izdvojeno građevinsko područje izvan naselja Županijski centar za gospodarenje otpadom	Ukupno		35,69	0,37
1.2.	Izgrađene strukture van građevinskog područja eksploatacija športsko-rekreacijska namjena	Ukupno	E R	12,2 7,5 4,7	0,13 277,30
1.3.	Poljoprivredne površine osobito vrijedno obradivo tlo vrijedno obradivo tlo ostala obradiva tla	Ukupno	P P ₁ P ₂ P ₃	5152,78 2762,6 1042,3 1347,68	53,98 1,01
1.4.	Šumske površine gospodarske privatne šume gospodarske šume	Ukupno	Š ₁ Š ₂	2512,0 24831,1	26,32 0,74
1.5.	Ostale poljoprivredne i šumske površine	Ukupno	PŠ	1248,3	13,08
1.6.	Vodne površine vodotoci retencije	Ukupno	V	90,8 90,8	0,95 0,03
1.7.	Ostale površine površine infrastrukturnih sustava	Ukupno	IS	119,5 119,5	1,25 0,04
Općina ukupno:				9545,5	100,00
Općina ukupno:				0	0,00
2.0.	ZAŠTIĆENE CJELINE				
2.1.	Zaštićena prirodna baština zaštićeni krajolik		ZK	0	0,00 0,00
2.2.	Zaštićena graditeljska baština				0,00 0,00
Općina ukupno:				0	0,00

- Na stranici 3-10, u poglavlju: "3.2. Organizacija prostora, osnovna namjena i korištenje površina", u naslovu: "3.2.3. Iskaz prostornih pokazatelja za namjenu površina", tablica: "Površina općine Stari Jankovci" mijenja se i glasi:

"Površine građevinskih područja u Općini Stari Jankovci

Tablica

1.	Građevinsko područje naselja	Izgrađeni dio (ha)	Neizgrađeni ali uređeni dio (ha)	Neizgrađeni i neuređeni dio (ha)	Ukupna površina građevinskog područja (ha)
1.1.	Stari Jankovci	134,9	23,95	9,32	168,16
1.2.	Novi Jankovci	73,71	2,21	17,04	92,96
1.3.	Srijemske Laze	82,01	10,3	1,66	93,97
1.4.	Slakovci	92,59	11,64	25,34	129,57
1.5.	Oriolik	59,11	15,41	-	74,52
UKUPNO:		442,32	63,51	53,36	559,18
2.	Izdvojeno građevinsko područje izvan naselja	Izgrađeni dio (ha)	Neizgrađeni ali uređeni dio (ha)	Neizgrađeni i neuređeni dio (ha)	Ukupna površina izdvojenog građevinskog područja izvan naselja (ha)
2.1.	Županijski centar za gospodarenje otpadom	-	35,69	-	35,69
2.2.	Groblje (Oriolik)	1,14	-	-	1,14
UKUPNO:		1,14	35,69	-	36,83

- Na stranici 3-18, u poglavlju: "3.4. Uvjeti korištenja, uređenja i zaštite prostora", u naslovu: "3.4.1. Zaštita prirode", dodaje se sljedeći tekst koji glasi:

"

1. Pri oblikovanju građevina (posebice onih koje se mogu graditi izvan naselja) treba koristiti materijale i boje prilagođene prirodnim obilježjima okolnog prostora i tradicionalnoj arhitekturi. Izbjegavati raspršenu izgradnju po istaknutim reljefnim uzvisinama i vrhovima, a značajnije vizure štiti od zaklanjanja većom izgradnjom. Planirane infrastrukturne koridore izvoditi duž prirodne reljefne morfologije.
2. Pri planiranju gospodarskih djelatnosti, treba osigurati racionalno korištenje neobnovljivih prirodnih dobara, te održivo korištenje obnovljivih prirodnih izvora.
3. Na području predmetnog plana utvrđeno je niz ugroženih i rijetkih staništa (u Privitku) za koje treba provoditi sljedeće mjere očuvanja:
 - osigurati povoljnu količinu vode u vodenim i močvarnim staništima nužnu za opstanak staništa i njihovim značajnih bioloških vrsta; na područjima isušenim zbog regulacije vodotoka odrediti mjesta za prokope kako bi se osiguralo povremeno plavljenje okolnih područja,
 - livadama i travnjacima potrebno je gospodariti putem ispaše i režimom košnje prilagođenom stanišnom tipu; treba spriječiti njihovo zarastanje i očuvati režim podzemnih voda o kojima ovise,
 - očuvati muljevite, pjeskovite i šljunkovite, strme i položiti obale u njihovom prirodnom obliku s prirodnom vegetacijom; očuvati raznolikost staništa na vodotocima (sprudovi, brzaci, neutvrđene obale i dr.); obale koje su gnjezdilišta i/ili hranilišta ptica održavati u povoljnom, ekološki prihvatljivom stanju te spriječiti eksploataciju materijala i sukcesiju drvenastim vrstama,
 - treba očuvati biološke vrste značajne za stanišni tip te zaštićene i strogo zaštićene divlje svojte što podrazumijeva neunošenje stranih (alohtonih)

- vrsta i genetski modificiranih organizama kao i osiguranje prikladne brige za njihovo očuvanje te sustavno praćenje stanja (monitoring),
- u gospodarenju šumama treba očuvati šumske čistine (livade, pašnjake i dr.) i šumske rubove, prilikom dovršnog sijeka ostavljati manje neposječene površine; ostavljati zrela, stara i suha stabla; pošumljavanje ukoliko je potrebno vršiti autohtonim vrstama.

1. Zaštićene i ugrožene vrste na području Općine Stari Jankovci

Iako ne postoji cjelovita inventarizacija ovog područja, prema dostupnim podacima iz crvenih knjiga ugroženih vrsta Hrvatske i postojećih stručnih studija, na ovom području stalno ili povremeno živi niz ugroženih i zaštićenih vrsta.

a) Sisavci

Prema Crvenoj knjizi ugroženih sisavaca Hrvatske, područje Općine Stari Jankovci je stvarno ili potencijalno područje rasprostranjenosti većeg broja ugroženih i/ili zaštićenih vrsta sisavaca. Uz tablicu s popisom zaštićenih i strogo zaštićenih vrsta koje su ovdje rasprostranjene, za one najugroženije (pred izumiranjem – u kategorijama CR, EN i VU) navedeni su i osnovni podaci.

Ugrožene vrste sisavaca na području Općine Stari Jankovci (SZ – strogo zaštićena svojta, Z – zaštićena svojta; RE – regionalno izumrla svojta, CR - kritično ugrožena, EN – ugrožena, VU – rizična, NT – potencijalno ugrožena, LC – najmanje zabrinjavajuća, DD – vjerojatno ugrožena, ZZP – Zakon o zaštiti prirode N.N. 70/05, 139/08)

Znanstveno ime vrste	Hrvatsko ime vrste	Regionalna kategorija ugroženosti	ZZP (N.N. 70/05)	Dodatak II Direktive o staništima
<i>Barbastella barbastellus*</i>	širokouhi mračnjak	DD	SZ	✓
<i>Cricetus cricetus</i>	veliki hrčak	NT	SZ	
<i>Glis glis</i>	sivi puh	LC	SZ sj. od Save Z juž od Save	
<i>Lepus europaeus</i>	europski zec	NT	Z	
<i>Lutra lutra</i>	vidra	DD	SZ	✓
<i>Micromys minutus</i>	patuljasti miš	NT	Z	
<i>Mus spicilegus</i>	miš humkaš	NT	Z	
<i>Myotis bechsteini*</i>	velikouhi šišmiš	VU	SZ	✓
<i>Myotis emarginatus</i>	riđi šišmiš	NT	SZ	✓
<i>Myotis myotis</i>	veliki šišmiš	NT	SZ	✓
<i>Neomys anomalus</i>	močvarna rovka	NT	Z	
<i>Plecotus austriacus</i>	sivi dugoušan	EN	SZ	

* potencijalno područje rasprostranjenja

Od navedenih sisavaca, ističu se vrste navedene na Dodatku II Direktive o staništima odnosno vrste za koje je potrebno odrediti tzv. *Posebna područja zaštite* (SAC – *Special Area of Conservation*).

Mjere zaštite:

- U cilju zaštite šišmiša, potrebno je očuvati njihova prirodna staništa u špiljama, šumama te skloništima po tavanima, crkvenim tornjevima i drugim

prostorima na zgradama. U slučaju obnova zgrada i crkava u kojima je nađena kolonija šišmiša, poželjno je postaviti nova pogodna mjesta za sklonište kolonije.

- Za zaštitu šišmiša koji obitavaju u špiljama potrebno je jedan dio špilja predvidjeti kao područja zatvorena za javnost, a u špiljama koje su otvorene za posjetitelje šišmišima osigurati nesmetano kretanje prilikom postavljanja vrata na ulazu u špilju (za postavljanje takvih vrata obavezno je konzultirati stručnjake za šišmiše), ne uznemiravati prilikom posjeta te odrediti prihvatni kapacitet špilje.
- U cilju zaštite šumskih vrsta šišmiša, detaljne mjere očuvanja šumskih staništa propisuju se uvjetima zaštite prirode koji se ugrađuju u odgovarajuće šumsko-gospodarske osnove na području Općine Stari Jankovci.
- U cilju zaštite vrsta vezanih za vlažna staništa (vidra, dabar, močvarna rovka) potrebno je u što većoj mjeri očuvati vodena i močvarna staništa i spriječiti melioraciju i isušivanje, odnosno ne planirati daljnje regulacije vodotoka te daljnje melioracije ovakvih površina bez Ocjene prihvatljivosti takvih zahvata na prirodu, sukladno Zakonu o zaštiti prirode (N.N. 70/05, 139/08).

b) Ptice

S obzirom na ovdje prisutna staništa te uzimajući u obzir podatke ornitoloških studija izrađenih u okviru LIFE III CRO-NEN projekta (izradio Zavod za ornitologiju, HAZU), kao i *Crvenu knjigu ugroženih ptica Hrvatske*, šire područje Općine Stari Jankovci je stvarno ili potencijalno područje rasprostranjenosti većeg broja ugroženih i/ili zaštićenih ptica. Uz tablicu s popisom zaštićenih i strogo zaštićenih vrsta koje su ovdje rasprostranjene, za one najugroženije (pred izumiranjem – u kategorijama CR, EN i VU) navedeni su i osnovni podaci.

Strogo zaštićene i ugrožene vrste ptica rasprostranjene na području Općine Stari Jankovci (RE – regionalno izumrle, CR – kritično ugrožene, EN – ugrožene, VU – osjetljive, NT – niskorizične, LC – najmanje zabrinjavajuće, DD – nedovoljno poznate; GP – gnijezdeća populacija, NGP – negnijezdeća populacija, ZP – zimujuća populacija, PP – preletnička populacija; Z – zaštićena vrsta)

Znanstveno ime vrste	Hrvatsko ime vrste	Kategorija ugroženosti	Dodatak I Direktive o pticama
<i>Alcedo atthis</i>	vodomar	NT gp	✓
<i>Aythya nyroca</i>	patka njorka	VU gp, NT pp	✓
<i>Ciconia ciconia</i>	roda	NT gp	✓
<i>Ciconia nigra</i>	crna roda	VU gp	✓
<i>Columba oenas</i>	golub dupljaš	DD gp	
<i>Dendrocopos syriacus</i>	sirijski djetlić	LC gp	✓
<i>Dryocopus martius</i>	crna žuna		✓
<i>Falco cherrug</i> **	stepski sokol	CR gp	✓
<i>Ficedula albicollis</i>	bjelovrata muharica	LC gp	✓
<i>Haliaeetus albicilla</i>	štekvac	EN gp	✓
<i>Ixobrychus minutus</i>	čapljica voljak	NT gp	✓
<i>Lanius minor</i>	sivi svračak	LC gp	✓

<i>Lymnocryptes minima</i> ***	mala šljuka	DD ngp	
<i>Milvus migrans</i>	crna lunja	VU gp	✓
<i>Pernis apivorus</i>	škanjac osaš	VU gp	✓
<i>Picus canus</i>	siva žuna	LC gp	✓
<i>Porzana parva</i>	siva štijoka	DD gp	✓
<i>Sylvia nisoria</i>	pjegava grmuša		✓

vjerojatno područje gniježđenja, *vjerojatno područje rasprostranjenja za vrijeme selidbe

Mjere zaštite:

- U cilju zaštite vrsta ptica vezanih za vodena i vlažna staništa, potrebno je o njima voditi brigu prilikom vodno-gospodarskih zahvata, koji se upravo radi zaštite ovih ptica ne preporučuju (npr. regulacije vodotoka), kao ni prenamjena ovakvih staništa u poljoprivredna zemljišta (melioracijski zahvati). U slučaju izvođenja ovakvih zahvata na područjima Ekološke mreže RH potrebno je provoditi ocjenu prihvatljivosti zahvata za ekološku mrežu, sukladno članku 36. Zakona o zaštiti prirode (N.N. 70/05, 139/08) i članku 3. Pravilnika o ocjeni prihvatljivosti plana, programa i zahvata za ekološku mrežu (N.N. 118/09).
- U cilju zaštite vrsta ptica vezanih za šumska staništa, potrebno je o njima voditi brigu prilikom gospodarenja šumama, a naročito je potrebno ostavljati dostatan broj starih suhih stabala radi ptica dupljašica (kroz uvjete zaštite prirode odgovarajućih šumsko-gospodarskih osnova i/ili programa gospodarenja šumama).

c) Vodozemci

Prema *Crvenoj knjizi vodozemaca i gmazova Hrvatske*, područje Općine Stari Jankovci je stanište slijedećih ugroženih vrsta vodozemaca:

Ugrožene vrste vodozemaca na području Općine Stari Jankovci (SZ – strogo zaštićene, Z – zaštićene, CR – kritično ugrožene, EN – ugrožene, VU – osjetljive, NT – niskorizične, LC – najmanje zabrinjavajuće, DD – nedovoljno poznate; ZZP – Zakon o zaštiti prirode N.N. 70/05, 139/08)

Znanstveno ime vrste	Hrvatsko ime vrste	Kategorija ugroženosti	Zaštita po ZZP	Dodatak II Direktive o staništima
<i>Bombina bombina</i>	crveni mukač	NT	SZ	✓
<i>Hyla arborea</i>	gatalinka	NT	SZ	
<i>Triturus dobrogicus</i>	veliki panonski vodenjak	NT	SZ	✓

Mjere zaštite:

- Potrebno je očuvati staništa na kojima ove vrste obitavaju s naglaskom na vlažna i vodena staništa.

e) *Gmazovi*

Prema *Crvenoj knjizi vodozemaca i gmazova Hrvatske*, područje Općine Stari Jankovci je stanište slijedećih ugroženih vrsta gmazova:

Ugrožene vrste gmazova na području Općine Stari Jankovci (SZ – strogo zaštićene, Z – zaštićene, CR – kritično ugrožene, EN – ugrožene, VU – osjetljive, NT – niskorizične, LC – najmanje zabrinjavajuće, DD – nedovoljno poznate; ZZZ – Zakon o zaštiti prirode N.N. 70/05, 139/08)

Znanstveno ime vrste	Hrvatsko ime vrste	Kategorija ugroženosti	Zaštita po ZZZ	Dodatak II Direktive o staništima
<i>Emys orbicularis</i>	barska kornjača	NT	SZ	√

Mjere zaštite:

- Potrebno je očuvati staništa na kojima ove vrste obitavaju s naglaskom na vlažna i vodena staništa.

f) *Leptiri*

Prema *Crvenoj knjizi danjih leptira Hrvatske* (u pripremi), područje Općine Stari Jankovci je stanište više ugroženih vrsta leptira.

Ugrožene vrste danjih leptira na području Općine Stari Jankovci (SZ – strogo zaštićene, Z – zaštićene; CR – kritično ugrožene, EN – ugrožene, VU – osjetljive, NT – niskorizične, DD – nedovoljno poznate; ZZZ – Zakon o zaštiti prirode N.N. 70/05, 139/08)

Znanstveno ime vrste	Hrvatsko ime vrste	Kategorija ugroženosti	Zaštita po ZZZ	Dodatak II Direktive o staništima
<i>Apatura ilia</i>	mala preljevalica	NT	Z	
<i>Apatura iris</i>	velika preljevalica	NT	Z	
<i>Euphydryas maturna</i>	mala svibanjska riđa	DD	SZ	
<i>Heteropterus morpheus</i>	sedefast debeloglavac	NT	Z	
<i>Lopinga achine</i>	šumski okaš	DD	SZ	
<i>Lycaena dispar</i>	kiseličin vatreni plavac	NT	SZ	√
<i>Lycaena hippothoe</i>	ljubičastorubi vatreni plavac	NT	Z	
<i>Lycaena thersamon</i>	mali kiseličin vatreni plavac	DD	Z	
<i>Mellicta aurelia</i>	Niklerova riđa	DD	Z	
<i>Nymphalis vaualbum</i>	šareni ve	VU	Z	√
<i>Zerynthia polyxena</i>	uskršnji leptir	NT	SZ	

Mjere zaštite:

- Leptiri su općenito ugroženi uslijed regulacije voda što izaziva promjene staništa uz vodotoke i isušivanje vlažnih staništa; uništavanja šuma i promjena u gospodarenju šumama koje uključuju uništavanje starih hrastova i

čišćenje rubova šuma; kemijskog onečišćenja; intenziviranja poljoprivredne proizvodnje; sukcesije livadnih staništa; te sakupljačke aktivnost kolekcionara.

- U cilju zaštite leptira trebalo bi prvenstveno očuvati vodena i močvarna staništa te o njima voditi brigu prilikom gospodarenja šumama i travnjacima, melioraciji i vodno-gospodarskim zahvatima.

g) Alohtone vrste

Alohtone vrste predstavljaju velik problem i drugi su razlog smanjenja biološke raznolikosti na globalnom nivou, odmah nakon direktnog uništavanja staništa. Prema Zakonu o zaštiti prirode (N.N. 70/05, 139/08), zabranjeno je uvođenje stranih divljih svojti u ekološke sustave.

2. Ugrožena i rijetka staništa

Od tipova staništa koji zahtijevaju provođenje mjera očuvanja sukladno Zakonu o zaštiti prirode i EU Direktivi o staništima, na području Općine Stari Jankovci prisutni su stanišni tipovi koji su iskazani u narednom tabličnom prikazu. Ugrožena i rijetka staništa prema Pravilniku o vrstama stanišnih tipova, karti staništa, ugroženim i rijetkim stanišnim tipovima te o mjerama za očuvanje stanišnih tipova (N.N. 7/06, 119/09) i EU Direktivi o staništima istaknuta su debljim otiskom (Napomena: oznaka * znači da su ugroženi pojedini tipovi staništa, a ne cijela skupina određenog NKS koda).

Zastupljenost stanišnih tipova na području Općine Stari Jankovci

Tip staništa - NKS	NKS kod	(%)
Aktivna seoska područja	J11	4,32
Aktivna seoska područja / Urbanizirana seoska područja	J11/J13	1,89
Intenzivno obrađivane oranice na komasiranim površinama	I31	62,06
Mješovite hrastovo-grabove i čiste grabove šume	E31	22,49
Mozaici kultiviranih površina	I21	1,15
Nasadi širokolisnog drveća	E93	0,06
Poplavne šume hrasta lužnjaka	E22	4,11
Poplavne šume vrba / Poplavne šume topola	E11/E12	0,10
Površinski kopovi	J43	0,04
Urbanizirana seoska područja	J13	0,08
Vlažne livade Srednje Europe	C22	3,71
	Ukupno:	100,00

Prema Nacionalnoj klasifikaciji (MINK 2005.) ugrožena i rijetka staništa prisutna na ovom području opisana su na slijedeći način:

- C.2.2. Vlažne livade Srednje Europe (Red *MOLINIETALIA* W. Koch 1926) – Pripadaju razredu *MOLINIO-ARRHENATHERETEA* R. Tx. 1937. Navedeni skup predstavlja higrofilne livade Srednje Europe koje su rasprostranjene od nizinskog do brdskog vegetacijskog pojasa.
- E.1.1. Poplavne šume vrba (Sveza *Salicion albae* Soó 1930)
- E.1.2. Poplavne šume topola (Sveza *Populion albae* Br.-Bl. 1931)

- E.2.2. Poplavne šume hrasta lužnjaka (Sveza *Alno-Quercion roboris* Ht. 1938) – Pripadaju redu *ALNETALIA GLUTINOSAE* Tx. 1937. Mješovite poplavne šume panonskog i submediteranskog dijela jugoistočne Europe s dominacijom vrsta *Quercus robur*, *Fraxinus angustifolia*, *Ulmus carpinifolia*, *Ulmus laevis*, *Alnus glutinosa*, *Acer campestre*, *Carpinus betulus*. Razvijaju se na pseudogleju, a plavljene su razmjerno kratko vrijeme.
- E.3.1. Mješovite hrastovo-grabove i čiste grabove šume (Sveza *Erythronio-Carpinion* (Horvat 1958) Marinček in Mucina et al. 1993) – Pripadaju redu *FAGETALIA SYLVATICAE* Pawl. in Pawl. et al. 1928. Mezofilne i neutrofilne šume planarnog i bežuljkastog (kolinog) područja, redovno izvan dohvata poplavnih voda, u kojima u gornjoj šumskoj etaži dominiraju lužnjak ili kitnjak, a u podstojnoj etaži obični grab (koji u degradacijskim stadijima može biti i dominantna vrsta drveća). Ove šume čine visinski prijelaz između nizinskih poplavnih šuma i brdskih bukovih šuma.

Mjere zaštite:

A. Površinske kopnene vode i močvarna staništa

- očuvati vodena i močvarna staništa u što prirodnijem stanju a prema potrebi izvršiti revitalizaciju; na područjima isušanim zbog regulacije vodotoka odrediti mjesta za prokope kojima bi se osiguralo povremeno plavljenje okolnih područja;
- osigurati povoljnu, ekološki prihvatljivu, količinu vode u vodenim i močvarnim staništima koja je nužna za opstanak staništa i njihovih značajnih bioloških vrsta;
- očuvati povoljna fizikalno-kemijska svojstva vode ili ih poboljšati, ukoliko su nepovoljna za opstanak staništa i njihovih značajnih bioloških vrsta;
- održavati povoljni režim voda za očuvanje močvarnih staništa;
- očuvati povoljni sastav mineralnih i hranjivih tvari u vodi i tlu močvarnih staništa;
- očuvati povezanost vodnoga toka;
- očuvati biološke vrste značajne za stanišni tip; ne unositi strane (alohtone) vrste i genetski modificirane organizme;
- izbjegavati utvrđivanje obala, regulaciju vodotoka, kanaliziranje i promjene vodnog režima vodenih i močvarnih staništa ukoliko to nije neophodno za zaštitu života ljudi i naselja;
- u zaštiti od štetnog djelovanja voda dati prednost korištenju prirodnih retencija i vodotoka kao prostora za zadržavanje poplavnih voda odnosno njihovu odvodnju;
- prirodno neobrasle, šljunkovite, pjeskovite i muljevite, strme i položene, obale koje su gnijezdilišta i/ili hranilišta ptica održavati u povoljnom, ekološki prihvatljivom, stanju te spriječiti eksploataciju materijala i sukcesiju drvenastim vrstama;
- osigurati otvorene površine plitkih vodenih bazena, spriječiti sukcesiju, te osigurati trajnu povezanost sa matičnim vodotokom;
- sprječavati kaptiranje i zatrpavanje izvora;
- uklanjati strane invazivne vrste sa svih vodenih, obalnih i močvarnih površina;
- u gospodarenju vodama osigurati prikladnu brigu za očuvanje ugroženih i rijetkih divljih svojti te sustavno praćenje njihova stanja (monitoring);

C – D. Travnjaci, cretovi, visoke zeleni i šikare

- gospodariti travnjacima putem ispaše i režimom košnje, prilagođenim stanišnom tipu, uz prihvatljivo korištenje sredstava za zaštitu bilja i mineralnih gnojiva;
- očuvati biološke vrste značajne za stanišni tip; ne unositi strane (alohtone) vrste i genetski modificirane organizme;

- očuvati povoljni omjer između travnjaka i šikare, uključujući i sprječavanje procesa sukcesije (sprječavanje zaraštavanja travnjaka i cretova i dr.) te na taj način osigurati mozaičnost staništa;
- očuvati povoljnu nisku razinu vrijednosti mineralnih tvari u tlima suhih i vlažnih travnjaka;
- očuvati povoljni vodni režim, uključujući visoku razinu podzemne vode na područjima cretova, vlažnih travnjaka i zajednica visokih zeleni, osigurati njihovo stalno vlaženje i redovitu ispašu, odnosno košnju;
- očuvati biološke vrste značajne za stanišni tip; ne unositi strane (alohtone) vrste i genetski modificirane organizme;
- uklanjati strane invazivne vrste;
- očuvati muljevite, pjeskovite, šljunkovite i kamenite obale u njihovom prirodnom obliku s prirodnom vegetacijom te sanirati devastirana područja gdje god je moguće;

E. Šume

- gospodarenje šumama provoditi sukladno načelima certifikacije šuma;
- prilikom dovršnoga sijeka većih šumskih površina, gdje god je to moguće i prikladno, ostavljati manje neposječene površine;
- u gospodarenju šumama očuvati u najvećoj mjeri šumske čistine (livade, pašnjaci i dr.) i šumske rubove;
- u gospodarenju šumama osigurati produljenje sječive zrelosti zavičajnih vrsta drveća s obzirom na fiziološki vijek pojedine vrste i zdravstveno stanje šumske zajednice;
- u gospodarenju šumama izbjegavati uporabu kemijskih sredstava za zaštitu bilja i bioloških kontrolnih sredstava ('control agents'); ne koristiti genetski modif. c. organizme;
- očuvati biološke vrste značajne za stanišni tip; ne unositi strane (alohtone) vrste i genetski modificirane organizme;
- u svim šumama osigurati stalan postotak zrelih, starih i suhih (stojećih i oborenih) stabala, osobito stabala s dupljama;
- u gospodarenju šumama osigurati prikladnu brigu za očuvanje ugroženih i rijetkih divljih svojti te sustavno praćenje njihova stanja (monitoring);
- pošumljavanje, gdje to dopuštaju uvjeti staništa, obavljati autohtonim vrstama drveća u sastavu koji odražava prirodni sastav, koristeći prirodni bliske metode; pošumljavanje nešumskih površina obavljati samo gdje je opravdano uz uvjet da se ne ugrožavaju ugroženi i rijetki nešumski stanišni tipovi;
- uklanjati strane invazivne vrste sa svih šumskih površina;
- osigurati povoljan vodni režim u poplavnim šumama;

Detaljne mjere za očuvanje šumskih staništa propisuju se uvjetima zaštite prirode za odgovarajuće šumsko-gospodarske osnove/programe na području Općine Stari Jankovci.

1. Kultivirane nešumske površine i staništa s korovnom i ruderalnom vegetacijom

- očuvati vegetaciju pukotina starih zidova, spriječiti uklanjanje vegetacije i zapunjavanje pukotina građevinskim materijalom;
- uz vodotoke i vlažne šume očuvati otvorene površine s vlažnim tlom bogatim dušikom;
- uklanjati invazivne vrste;
- očuvati korovne zajednice čije su karakteristične biljne vrste ugrožene na nacionalnoj razini;
- spriječiti vegetacijsku sukcesiju i uklanjati šumske vrste;

J. Izgrađena i industrijska staništa

- spriječiti vegetacijsku sukcesiju i očuvati endemične svojte;
- uklanjati invazivne vrste.
- očuvati povoljni vodni režim, uključujući visoku razinu podzemne vode na područjima termofilnih šikara, spriječiti sukcesiju i uklanjati vrste drveća koje zasjenjuju stanište;
- poticati oživljavanje ekstenzivnog stočarstva u nizinskim, brdskim, planinskim, otočnim i primorskim travnjačkim područjima;
- poticati održavanje travnjaka košnjom prilagođenom stanišnom tipu;
- provoditi revitalizaciju degradiranih travnjačkih površina, posebno cretova i vlažnih travnjaka, te travnjaka u visokom stupnju sukcesije;
- na jako degradiranim, napuštenim i zaraslim travnjačkim površinama za potrebe ispaše potrebno je provesti ograničeno paljenje te poticati stočarstvo;
- uklanjati strane invazivne vrste sa svih travnjačkih površina i šikara;
- očuvati bušike, te sprječavati sukcesiju povremenim uklanjanjem nekih drvenastih vrsta i kontroliranim paljenjem;
- očuvati vegetacije visokih zelenih u kontaktnim zonama šuma i otvorenih površina, te spriječiti njihovo uništavanje prilikom izgradnje i održavanja šumskih cesta i putova;

Ne planirati širenje građevinskog područja na račun ugroženih močvarnih i obalnih staništa. Zaustaviti daljnju degradaciju preostalih močvarnih i obalnih staništa, te prema mogućnostima izvesti njihovu revitalizaciju.

Prilikom planiranja prometnih koridora birati varijantu najmanje pogubnu za ugrožena staništa i područja važna za ugrožene vrste. Prilikom planiranja potencijalnih lokacija za vjetroelektrane uvažiti ograničenja nužna za zaštitu ugroženih vrsta ptica i šišmiša.

Elemente krajobraza u krajobrazno vrijednim područjima treba štiti u cijelosti, pri čemu posebno mjesto zauzimaju raznovrsni ekološki sustavi i stanišni tipovi, u kombinaciji s elementima ruralnog krajobraza, formiranim u uvjetima lokalnih tradicija korištenja prostora u različitim gospodarskim i povijesnim okolnostima (kao posljedica uravnoteženog korištenja poljoprivrednog zemljišta za biljnu proizvodnju i stočarstvo).

U planiranju je potrebno provoditi interdisciplinarna istraživanja temeljena na vrednovanju svih krajobraznih sastavnica, naročito prirodnih i kulturno-povijesnih vrijednosti unutar granica obuhvata plana. Uređenje postojećih i širenje građevinskih područja planirati na način da se očuvaju postojeće krajobrazne vrijednosti. U planiranju vodnogospodarskih zahvata treba voditi računa o krajobrazu i vodama kao krajobraznom elementu.

U prostornom planiranju i uređenju na svim razinama voditi računa da se zadrži krajobrazna raznolikost i prirodna kvaliteta prostora uz uvažavanje i poticanje lokalnih metoda gradnje i graditeljske tradicije. Treba poticati uporabu autohtonih materijala (npr. drvo, kamen) i poštivanja tradicionalnih arhitektonskih smjernica prilikom gradnje objekata specifične namjene.

U krajobrazno vrijednim područjima potrebno je očuvati karakteristične prirodne značajke te je u tom cilju potrebno:

- sačuvati ih od prenamjene te unaprjeđivati njihove prirodne vrijednosti i posebnosti u skladu s okolnim prirodnim uvjetima i osobitostima da se ne bi narušila prirodna krajobrazna slika,
- odgovarajućim mjerama sprječavati šumske požare,

- uskladiti i prostorno organizirati različite interese,
- izbjegavati raspršenu izgradnju po istaknutim reljefnim uzvisinama, obrisima, i uzvišenjima te vrhovima kao i duž obalnu izgradnju,
- izgradnju izvan granica građevinskog područja kontrolirati u veličini gabarita i izbjegavati postavu takve izgradnje uz zaštićene ili vrijedne krajobrazne pojedinačne elemente,
- štitiiti značajnije vizure od zaklanjanja većom izgradnjom,
- planirane koridore infrastrukture (prometna, elektrovodovi i sl.) izvoditi duž prirodne reljefne morfologije.

3. Zaštićena i evidentirana područja

Na području Općine Stari Jankovci nema područja zaštićenih temeljem Zakona o zaštiti prirode.

Evidentirana područja, odnosno područja predviđena za zaštitu temeljem Zakona o zaštiti prirode potrebno je uskladiti s odredbama Prostornog plana Vukovarsko-srijemske županije.

4. Područja ekološke mreže RH

U Hrvatskoj je Ekološka mreža propisana Zakonom o zaštiti prirode, a proglašena Uredbom o *proglašenju ekološke mreže* (N.N. 109/07), te predstavlja sustav međusobno povezanih ili prostorno bliskih ekološki značajnih područja važnih za ugrožene vrste i staništa, koja uravnoteženom biogeografskom raspoređenošću značajno pridonose očuvanju prirodne ravnoteže i biološke raznolikosti. Uredbom o proglašenju ekološke mreže (N.N. 109/07) propisane su i smjernice za mjere zaštite čija provedba osigurava postizanje i održavanje povoljnog stanja ciljeva očuvanja svakog područja ekološke mreže. Smjernice za mjere zaštite navedene su u daljnjem tekstu, a opisi pojedinih područja Ekološke mreže nalaze se u prilogu ove stručne podloge. Funkcionalnost ekološke mreže osigurana je zastupljenošću njezinih sastavnica. Područja ekološke mreže sukladno EU ekološkoj mreži NATURA 2000 podijeljena su na područja važna za divlje svojte i stanišne tipove (potencijalna "SAC" područja – *Special Areas of Conservation*) te međunarodno važna područja za ptice (potencijalna "SPA" područja – *Special Protection Areas*). Unutar ekološke mreže njezini dijelovi povezuju se prirodnim ili umjetnim koridorima. Ekološki koridor je ekološka sastavnica ili niz takvih sastavnica koje omogućuju kretanje populacijama živih organizama od jednog lokaliteta do drugog. Područja važna za divlje svojte i stanišne tipove koja su uz šifru područja označena s #, kao i sva međunarodno važna područja za ptice, predstavljaju potencijalna područja NATURA 2000.

Sukladno mehanizmu EU Direktive o staništima, Zakon o zaštiti prirode propisuje da se dijelovi ekološke mreže mogu štitiiti kao posebno zaštićena područja ili provedbom planova upravljanja, kao i kroz postupak ocjene prihvatljivosti zahvata za ekološku mrežu svakog ugrožavajućeg zahvata. Negativno ocijenjen zahvat se može odobriti samo u slučajevima prevladavajućeg javnog interesa i uz Zakonom utvrđene kompenzacijske uvjete. Važan mehanizam je i mogućnost sklapanja ugovora s vlasnicima i ovlaštenicima prava na područjima ekološke mreže, uz osiguranje poticaja za one djelatnosti koje doprinose očuvanju biološke raznolikosti.

Ekološka mreža na području Općine Stari Jankovci obuhvaća slijedeće:

- Područja važna za divlje svojte i stanišne tipove
 - Jankovačka Dubrava HR2000472 (šuma hrasta lužnjaka i običnog graba)

Smjernice za mjere zaštite područja Ekološke mreže RH propisane *Uredbom o proglašenju ekološke mreže* (N.N. 109/07)

4000	E. Šume
121	Gospodarenje šumama provoditi sukladno načelima certifikacije šuma
128	U gospodarenju šumama osigurati prikladnu brigu za očuvanje ugroženih i rijetkih divljih svojti te sustavno praćenje njihova stanja (monitoring)

Mjere zaštite:

- Provoditi smjernice za mjere zaštite područja ekološke mreže propisane Uredbom o proglašenju ekološke mreže (N.N. 109/07), te donijeti i provoditi Plan upravljanja s ciljem očuvanja svakog područja ekološke mreže, te očuvanja biološke i krajobrazne raznolikosti i zaštite prirodnih vrijednosti.
- Svi planovi, programi i/ili zahvati koji mogu imati značajan utjecaj na ciljeve očuvanja i cjelovitost područja ekološke mreže podliježu ocjeni prihvatljivosti zahvata za ekološku mrežu, sukladno članku 36. Zakona o zaštiti prirode (N.N. 70/05, 139/08) i članku 3. Pravilnika o ocjeni prihvatljivosti plana, programa i zahvata za ekološku mrežu (N.N. 118/09). Od zahvata koji mogu imati negativan utjecaj na područja ekološke mreže posebice treba izdvojiti planirane radove regulacije vodotoka, vjetroelektrane, solarne elektrane, prometne koridore i razvoj turističkih zona.
- Izvršiti inventarizaciju vrsta i staništa te provoditi praćenje stanja (monitoring) kvalifikacijskih vrsta i stanišnih tipova u pojedinim područjima ekološke mreže."
- Na stranici 3-28, u poglavlju: "3.5. Razvoj infrastrukturnih sustava", naslov: "3.5.1.5. Sustav telekomunikacija", mijenja se i glasi: "Sustav elektroničkih komunikacija".
- Na stranici 3-28, u poglavlju: "3.5. Razvoj infrastrukturnih sustava", u podnaslovu: "3.5.1.5.2. Nepokretna mreža", pasusi 4. i 5., brišu se.
- Na stranici 3-29, u poglavlju: "3.5. Razvoj infrastrukturnih sustava", u podnaslovu: "3.5.1.5.3. Telekomunikacijske usluge", u prvoj rečenici brišu se riječi: "telefonske mreže HT-a", a u drugoj rečenici brišu se riječi: "u mreži HT-a".
- Na stranici 3-29, u poglavlju: "3.5. Razvoj infrastrukturnih sustava", u podnaslovu "Telekomunikacijske usluge" dodaju se pasusi 2. i 3. koji glase:

"Razvoj elektroničke komunikacijske mreže obuhvaća građenje elektroničke komunikacijske infrastrukture i povezane opreme neophodne za pružanje elektroničkih komunikacijskih usluga.

Samostojeći antenski stupovi za postavljanje elektroničke komunikacijske infrastrukture i povezane opreme po konstrukciji izvode se kao rešetkasti antenski stupovi i štapni stupovi. Raspored samostojećih antenskih stupova prikazan je na kartografskom prikazu broj "2.2. Infrastrukturni sustavi mreže-Pošta i elektroničke komunikacije" na sljedeći način:

- postojeći samostojeći antenski stupovi, simbolom na lokacijama prema stvarnim koordinatama istog,
 - područjem za smještaj samostojećeg antenskog stupa radijusa 1.500 m sa smještajem u naseljima Stari Jankovci i Orolik."
- Na stranici 3-33, u poglavlju: "3.5. Razvoj infrastrukturnih sustava", u podnaslovu "3.5.2.4. Alternativni izvori energije", dodaje se pasus 2., koji glasi:

"Prostornim planom Županije Vukovarsko-srijemske omogućeno je planiranje elektrana koje koriste obnovljive izvore energije, uz obvezu smještaja izvan područja: zaštićene prirode, zaštićenih krajolika, zaštićenih područja graditeljske baštine i arheoloških lokaliteta te drugih područja za koje uvjete korištenja i uređenja prostora određuju državne ustanove i ustanove s javnim ovlastima."

- Na stranici 3-39, u poglavlju: "3.6. POSTUPANJE S OTPADOM" pripadajući tekst mijenja se i glasi:

"Prostornim planom Vukovarsko-srijemske županije (Izmjene i dopune 2007.) definirana je lokacija Županijskog centra za gospodarenje otpadom koja se nalazi na području Općine Stari Jankovci. Zapadno od naselja Novi Jankovci na lokaciji "Vrapčana" planira se na površini od 32,4 ha uspostava Županijskog centra za gospodarenje otpadom koji bi u sebi sadržavao mehaničko-biološku obradu otpada, kompostanu i odlagalište, sortirnicu i reciklažu građevinskog otpada.

Na općinskom nivou su planirani postupci u skladu s izrađenim planovima gospodarenja otpadom u Vukovarsko-srijemskoj županiji i Općini Stari Jankovci.

U skladu s navedenim dokumentima za područje Općine Stari Jankovci planirano je formiranje mini reciklažnog dvorišta, postavljanje rashladnog kontejnera za otpad životinjskog porijekla, izgradnja općinskog reciklažnog centra za građevinski otpad te postavljanje 10 reciklažnih otoka po naseljima.

Mini reciklažno dvorište je fiksno, povremeno nadzirano mjesto za izdvojeno odlaganje određenih vrsta otpadnih tvari, koje nastaju u domaćinstvima. Ovo tzv. mini reciklažno dvorište na površini od 200-250 m² opremljeno je s tri rolo-kontejnera srednjeg kapaciteta i opremom za odlaganje (kontejnerima/posudama) papira i kartona, ambalažnog stakla, plastične i metalne ambalaže te istrošenih baterija. Rolo-kontejneri služe za skupljanje glomaznog otpada pretežno metalnog sastava, glomaznog otpada pretežno nemetalnog sastava i građevinskog otpada od manjih zahvata u domaćinstvima. Ograđeni prostor je asfaltiran/betoniran, opskrbljen separatorom ulja i masti te stupom za rasvjetu reflektorskog tipa. Odvoz otpada u najbliže reciklažno

dvorište, ili objekta za predobradu ili obradu skupljenog materijala, obavlja se odgovarajućim vozilima.

Kontejner za skupljanje otpada životinjskog podrijetla je rashladni rolo-kontejner posebne izvedbe kojeg se po točno utvrđenom rasporedu i uz uvažavanje vremenskih uvjeta (temperature zraka), zamjenjuje praznim i dezinficiranim rashladnim kontejnerom. Skupljeni otpad životinjskog porijekla odvozi se na obradu obrađivaču vozilom (navlakač rolo-kontejnera koji može biti multifunkcionalan tj. u službi drugih potreba u reciklažnim dvorištima ili pretovarnim stanicama) koje je u vlasništvu JP ili ovlaštenog koncesionara. Smještaj ovog kontejnera se osigurava na prostoru reciklažnog dvorišta ili mini reciklažnog dvorišta.

Posude/kontejneri za korisni otpad se postavljaju na određenim lokacijama. Tako postavljene posude/kontejneri za skupljanje otpadnog papira, ambalažnog stakla, PET i metalne ambalaže od pića i napitaka na jednoj lokaciji čine "reciklažni otok" često nazvan i "zeleni otok".

Detaljni razmještaj reciklažnih otoka nije potrebno definirati planerskom dokumentacijom nego zasebnim elaboratima.

Reciklažno dvorište za građevinski otpad je građevina namijenjena razvrstavanju, mehaničkoj obradi i privremenom skladištenju građevnog otpada.

Za područje Općine je službeno utvrđena lokacija reciklažnog dvorišta građevinskog i komunalnog otpada na dijelu k.č.br. 640, k.o. Novi Jankovci-pašnjak Selište (Strmečica).

Postojeća neuređena smetlišta treba sanirati. To su u Starim Jankovcima (Gatina), Novim Jankovcima (Pašnjak), Srijemskim Lazama, Slakovcima (Šipovača) i Oroliku (Utvajt)."

B) POPIS SEKTORSKIH DOKUMENATA I PROPIS AKOJE JE BILO POTREBNO POŠTIVATI U IZRADI PLANA

- Zakon o prostornom uređenju i gradnji ("NN", br. 76/07, 38/09, 55/11, 90/11 i 50/12)
- Pravilnik o mjerama zaštite od elementarnih nepogoda i ratnih opasnosti u prostornom planiranju i uređenju prostora (N.N. 29/83., 36/85 i 42/86)
- Pravilnik o sadržaju, mjerilima kartografskih prikaza, obveznim prostornim pokazateljima i standardu elaborata prostornih planova (N.N. 106/98., 39/04., 45/04., 163/04)
- Pravilnik o osiguranju pristupačnosti građevina osobama s invaliditetom i smanjenom pokretljivošću ("NN", br. 151/05.)
- Zakon o zaštiti i očuvanju kulturnih dobara (N.N. 69/99., N.N. 151/03., N.N. 157/03 ispravak)
- Zakon o zaštiti prirode ("NN", br. 70/05., 139/08.)
- Pravilnik o prostornim standardima, normativima te urbanističko-tehničkim uvjetima za planiranje mreže športskih objekata (N.N. 38/91)
- Zakon o javnim cestama (N.N. 180/04, N.N. 138/06)
- Zakon o sigurnosti prometa na javnim cestama (N.N. 105/04, N.N. 142/06)
- Pravilnik o uvjetima za projektiranje i izgradnju priključka i prilazu na javnu cestu (N.N. 119/07)
- Zakona o elektroničkim komunikacijama (NN br. 73/08 i 139/08)
- Zakon o energiji (N.N. 68/01.; 177/04)
- Zakon o tržištu električne energije (N.N. 177/04)
- Podzakonski akt
- Opći uvjeti isporuke električne energije (N.N. 8/91)
- Opći uvjeti za opskrbu električnom energijom (N.N. 14/06)
- Pravilnik o tehničkim normativima za izgradnju nadzemnih elektroenergetskih vodova nazivnog napona od 1 kV do 400 kV ("Službeni list" 65/88.; N.N. 55/96.; 24/97)
- Zakon o zaštiti okoliša (N.N. 110/07)
- Pravilnik o procjeni utjecaja na okoliš ("NN", br. 59/00., 136/04. i 85/06.)
- Zakon o zaštiti zraka ("NN", br. 178/04.)
- Zakon o zaštiti od buke ("NN", br. 20/03.)
- Pravilnik o najvišim dopuštenim razinama buke u sredini u kojoj ljudi rade i borave (NN", br. 145/04.)
- Pravilnik o uvjetima za vatrogasne pristupe ("NN", br. 35/94 i 142/03.)
- Pravilnik o hidrantskoj mreži za gašenje požara ("NN", br. 8/06.)
- Zakon o zaštiti od požara (N.N. 58/93., 33/05)
- Zakon o tržištu plina (N.N. 40/07)
- Pravilnik o tehničkim uvjetima i normativima za siguran transport tekućih i plinovitih ugljikovodika magistralnim naftovodima i plinovodima te naftovodima i plinovodima za međunarodni transport ("Službeni list" SFRJ, br. 26/85. i "NN", br. 53/91.)
- Zakon o vodama (N.N. 107/95., 150/05)
- Odluka o utvrđivanju slivnog područja (N.N. 20/96., 98/98., 5/99)
- Odluka o utvrđivanju granica vodnih područja (N.N. 20/96., 98/98., 5/99)
- Pravilnik o utvrđivanju zona sanitarne zaštite izvorišta (N.N. 55/02)
- Pravilnik o graničnim vrijednostima pokazatelja, opasnih i drugih tvari u otpadnim vodama (N.N. 40/99., 6/01., 14/01)
- Državni plan za zaštitu voda (N.N. 8/99)
- Zakon o komunalnom gospodarstvu (N.N. 36/95., 70/97., 128/99., 57/00., 129/00., 59/01., 26/03., 82/04., 110/04., 178/04)
- Zakon o otpadu (N.N. 178/04., 153/05., 111/06, 110/07 i 60/08)
- Pravilnik o vrstama otpada (N.N. 27/96)
- Pravilnik o gospodarenju otpadom (N.N. 23/07., 111/07)
- Zakon o obrani (N.N. 33/02., 58/02. i 76/07.)
- Pravilnik o zaštitnim i sigurnosnim zonama vojnih objekata (N.N. 175/03.)

- Pravilnik o kriterijima za određivanje gradova i naseljenih mjesta u kojima se moraju graditi skloništa i drugi objekti za zaštitu (N.N. 2/91.)
- Pravilnik o prostornim standardima, normativima te urbanističko-tehničkim uvjetima za planiranje mreže športskih objekata (N.N. 38/91.)
- Osnovna mreža zdravstvene djelatnosti (N.N. 188/04. i 115/07.)
- Zakon o zaštiti od elementarnih nepogoda (N.N. 73/97.)
- Pravilnik o tehničkim, gospodarskim i drugim uvjetima za uređenje sredstava melioracijske odvodnje, te osnovama za tehničko i gospodarsko održavanje sustava (N.N. 4/98.)
- Uredba o klasifikaciji voda (N.N. 77/98.)
- Uredba o opasnim tvarima u vodama (N.N. 78/98.)
- Pravilnik o graničnim vrijednostima pokazatelja, opasnih i drugih tvari u otpadnim vodama (N.N. 40/99., 6/01. i 14/01.)
- Pravilnik o zaštitnim mjerama i uvjetima za određivanje zona sanitarne zaštite izvorišta vode za piće (N.N. 22/86)-članak 43. i 214. ZV,
- Pravilnik o utvrđivanju zona sanitarne zaštite izvorišta (N.N. 55/02.)
- Pravilnik o izradi Vodnogospodarske osnove Hrvatske (N.N. 120/03.)
- Zakon o pošti (N.N. 172/03., 15/04., 92/05.)
- Pravilnik o općim uvjetima za obavljanje poštanskih usluga (N.N. 151/04., 122/05.)
- HP-službeno glasilo HP-Hrvatska pošta d.d., br. 2., 15.02.2005.
- Zakon o željeznici (N.N. 123/03., 30/04., 153/05., 79/07.)
- Zakon o sigurnosti u željezničkom prometu (N.N. 40/07.)
- Pravilnik o posebnim uvjetima za izgradnju objekata i uređaja u zaštitnom pojasu željezničke pruge (N.N. 19/76., 2/77., 49/80., 53/83., 42/90.)
- Pravilnik o tehničkim uvjetima za sigurnost željezničkog prometa kojima moraju udovoljavati željezničke pruge (N.N. 84/94., 32/96. i 21/04.)
- Pravilnik o željezničkoj infrastrukturi (N.N. 127/05., 16/08.)
- Zakon o zaštiti i spašavanju (N.N. 174/04, 79/07, 38/09 i 127/10)
- Pravilnik o mjerama zaštite od elementarnih nepogoda i ratnih opasnosti u prostornom planiranju i uređivanju prostora (N.N. 29/83, 36/85, 42/86)
- Pravilnik o tehničkim normativima za skloništa (N.N. 53/91 i 110/11)
- Pravilnik o postupku uzbunjivanja stanovništva (N.N. 47/06)
- Zakon o šumama (N.N. 140/05, 82/06, 129/08 i 80/10)
- Zakon o lovstvu (N.N. 140/05 i 75/09)
- Zakon o šumskom reprodukcijском materijalu (N.N. 75/09)
- Uredba o načinu i kriterijima za davanje u zakup šumskog zemljišta u vlasništvu Republike Hrvatske (N.N. 108/06 i 73/09)
- Uredba o postupku i mjerilima za osnivanje služnosti u šumi ili na šumskom zemljištu u vlasništvu Republike Hrvatske u svrhu izgradnje vodovoda, kanalizacije, plinovoda, električnih vodova (N.N. 108/06)
- Uredba o postupku i mjerilima za osnivanje služnosti u šumi ili na šumskom zemljištu u vlasništvu Republike Hrvatske radi podizanja višegodišnjih nasada (N.N. 121/08)
- Uredba o postupku i mjerilima za osnivanje prava služnosti u šumi ili na šumskom zemljištu u vlasništvu Republike Hrvatske, u svrhu obavljanja turističke djelatnosti (N.N. 69/07)
- Uredba o postupku i mjerilima za osnivanje prava služnosti na šumi i/ili šumskom zemljištu u vlasništvu Republike Hrvatske u svrhu eksploatacije mineralnih sirovina (N.N. 133/07)
- Pravilnik o uređivanju šuma (N.N. 111/06 141/08)
- Pravilnik o zaštiti šuma od požara (N.N. 26/03)
- Zakon o poljoprivrednom zemljištu (N.N. 152/08, 21/10 i 63/11)

C) ZAHTJEVI I MIŠLJENJA IZ ČLANKA 79. I ČLANKA 94. ZAKONA O PROSTORNOM UREĐENJU I GRADNJI

1. ZAHTJEVI IZ ČLANKA 79. ZAKONA O PROSTORNOM UREĐENJU I GRADNJI

Nositelj izrade je prema članku 79. Zakona o prostornom uređenju i gradnji zatražio zahtjeve od trideset i pet nadležnih tijela i osoba. U zakonskom roku petnaest nadležnih tijela i osoba dale su zahtjeve, a to su:

- Ministarstvo kulture, Uprava za zaštitu kulturne baštine, Konzervatorski odjel u Vukovaru,
- Ministarstvo kulture, Uprava za zaštitu prirode, Zagreb
- Ministarstvo poljoprivrede, ribarstva i ruralnog razvoja, Zagreb
- MUP, Policijska uprava Vukovarsko-srijemska, Odjel upravnih, inspekcijskih i poslova zaštite i spašavanja
- Državna uprava za zaštitu i spašavanje, Područni ured za zaštitu i spašavanje Vukovar
- Hrvatska agencija za poštu i elektroničke komunikacije, Zagreb
- Hrvatske ceste d.o.o. za upravljanje, građenje i održavanje državnih cesta, Zagreb
- Uprava za ceste Vukovarsko-srijemske županije, Vinkovci
- Vukovarsko-srijemska županija, Upravni odjel za prostorno uređenje, graditeljstvo i zaštitu okoliša, Vukovar
- HEP-Operator prijenosnog sustava d.o.o., Prijenosno područje Osijek, Osijek
- HEP-Operator distribucijskog sustava d.o.o., Elektra Vinkovci
- Plinara istočne Slavonije d.o.o. Vinkovci, Vinkovci
- JANAF, Zagreb
- Hrvatske vode, Vodnogospodarski odjel za vodno područje sliva Save, Zagreb
- Vinkovački vodovod i kanalizacija d.o.o., Vinkovci
- INA d.d., Zagreb
- Ministarstvo regionalnog razvoja, šumarstva i vodnoga gospodarstva, Zagreb
- MORH, Uprava za materijalne resurse, Zagreb

Preslici zahtjeva priloženi su u nastavku.



REPUBLIKA HRVATSKA
MINISTARSTVO KULTURE

Uprava za zaštitu kulturne baštine
Konzervatorski odjel u Vukovaru
32000 Vukovar, Olajnica 19, p.p. 4
Tel. 032/ 443-203 fax. 032/443-199

REPUBLIKA HRVATSKA
VUKOVARSKO-SRIJEMSKA ŽUPANIJA
OPĆINA STARI JANKOVCI

Primljeno:	12.05.2011	
Klasa:	350-02/11-01/03	
Ur. broj:	532-06-22/2-11-2	
Prilog:	Vrijednost:	Org. jed:
-	-	02

OPĆINA STARI JANKOVCI
OPĆINSKI NAČELNIK
32241 Stari Jankovci
Dr. F. Tuđmana 13

ZAVOD ZA PROSTORNO PLANIRANJE, d. o. o.

O S I J E K

Klasa: 612-08/11-10/0204

PRIMLJENO: 16.05.2011 Urbroj: 532-04-22/2-11-2

Org. jed. Vukovar, 11. 05. 2011.

Org. jed.	112		
-----------	-----	--	--

**Predmet: Izmjene i dopune Prostornog plana uređenja Općine Stari Jankovci
– zahtjevi, dostavljaju se**

Na temelju Vaše Odluke o izradi Izmjena i dopuna PPUO Stari Jankovci, u skladu s čl. 79. Zakona o prostornom uređenju i gradnji ("NN" 76/07) dostavljamo Vam svoje zahtjeve. Temeljem Zakona o zaštiti i očuvanju kulturnih dobara ("NN" 69/99, 151/03, 157/03, 87/09, 88/10) u Izmjene i dopune PPUO Stari Jankovci potrebno je unijeti sustav mjera zaštite nepokretnih kulturnih dobara. Pregledom zone na koju se odnose Izmjene i dopune PPUO Stari Jankovci utvrdili smo sljedeće:

Na Izmjene i dopune PPUO Stari Jankovci u cijelosti se primjenjuje sustav mjere zaštite iz važećeg PPUO Stari Jankovci te je iste mjere potrebno prenijeti u Izmjene i dopune PPUO Stari Jankovci. Novih zahtjeva i mjera zaštite nemamo.

Stručni suradnik
Marko Mikolašević, dipl.arheolog

M. Mikolašević



Pročelnica

Zjenka Predrijevac, dipl.inž.grad.

uz. J. Galoš Korenić, prof.

Dostaviti:

1. Naslovu
2. Dokumentacija, ovdje
3. Pismohrana, ovdje



REPUBLIKA HRVATSKA
MINISTARSTVO KULTURE

Uprava za zaštitu prirode
KLASA: 612-07/11-49/0312
URBROJ: 532-08-03-02/1-11-4
Zagreb, 16. svibnja 2011.

REPUBLIKA HRVATSKA
VUKOVARSKO-SRIJEMSKA ŽUPANIJA
OPĆINA STARI JANKOVCI

Primljeno: 23.05.2011		
Klasa: 350-02/11-01/03		
Ur. broj: 532-08-03-02/1-11-4		
Prilog:	Vrijednost:	Org. jed:
17 + CD	-	02

OPĆINA STARI JANKOVCI
Općinski načelnik
32 241 STARI JANKOVCI

**PREDMET: Izmjene i dopune PPUO Stari Jankovci
- zahtjevi, dostavljaju se**

Ministarstvo kulture, Uprava za zaštitu prirode, zaprimila je vaš dopis KLASA: 350-02/11-01/03; URBROJ: 2188/10-02-11-07 kojim ste zatražili dostavu zahtjeva koji su vam potrebni radi izrade Izmjena i dopuna Prostornog plana uređenja Općine Stari Jankovci. Uvidom u dokumentaciju koja se čuva u Ministarstvu kulture, Upravi za zaštitu prirode, utvrđeno je da se na području Općine Stari Jankovci ne nalazi niti jedna prirodna vrijednost – zaštićeno područje temeljem Zakona o zaštiti prirode (Narodne novine broj 70/05 i 139/08).

Sukladno članku 124. Zakona Ministarstvo kulture, Uprava za zaštitu prirode, utvrđuje sljedeće

uvjete i mjere zaštite prirode

- Pri oblikovanju građevina (posebice onih koje se mogu graditi izvan naselja) treba koristiti materijale i boje prilagođene prirodnim obilježjima okolnog prostora i tradicionalnoj arhitekturi. Izbjegavati raspršenu izgradnju po istaknutim reljefnim uzvisinama i vrhovima, a značajnije vizure štiti od zaklanjanja većom izgradnjom. Planirane infrastrukturne koridore izvoditi duž prirodne reljefne morfologije.
- Pri planiranju gospodarskih djelatnosti, treba osigurati racionalno korištenje neobnovljivih prirodnih dobara, te održivo korištenje obnovljivih prirodnih izvora.
- Na području predmetnog plana utvrđeno je niz ugroženih i rijetkih staništa (u Privitku) za koje treba provoditi sljedeće mjere očuvanja:
 - osigurati povoljnu količinu vode u vodenim i močvarnim staništima nužnu za opstanak staništa i njihovih značajnih bioloških vrsta; na područjima isušanim zbor regulacije vodotoka odrediti mjesta za prokope kako bi se osiguralo povremeno plavljenje okolnih područja,
 - livadama i travnjacima potrebno je gospodariti putem ispaše i režimom košnje prilagođenom stanišnom tipu; treba spriječiti njihovo zarastanje i očuvati režim podzemnih voda o kojima ovisi,

- očuvati muljevite, pjeskovite i šljunkovite, strme i položite obale u njihovom prirodnom obliku s prirodnom vegetacijom; očuvati raznolikost staništa na vodotocima (sprudovi, brzaci, neutvrđene obale i dr.); obale koje su gnjezdilišta i/ili hranilišta ptica održavati u povoljnom, ekološki prihvatljivom stanju te spriječiti eksploataciju materijala i sukcesiju drvenastim vrstama,
- treba očuvati biološke vrste značajne za stanišni tip te zaštićene i strogo zaštićene divlje svojte što podrazumijeva neunošenje stranih (alohtonih) vrsta i genetski modificiranih organizama kao i osiguranje prikladne brige za njihovo očuvanje te sustavno praćenje stanja (monitoring),
- u gospodarenju šumama treba očuvati šumske čistine (livade, pašnjake i dr.) i šumske rubove, prilikom dovršnog sijeka ostavljati manje neposječene površine; ostavljati zrela, stara i suha stabla; pošumljavanje ukoliko je potrebno vršiti autohtonim vrstama.

Prema Uredbi o proglašenju ekološke mreže (Narodne novine broj 109/07) područje obuhvaćeno predmetnim planom nalazi se u Nacionalnoj ekološkoj mreži RH i obuhvaća jedno područje važno za divlje svojte i stanišne tipove. Kartografski prikaz i dodatni podaci o područjima ekološke mreže nalaze se u Pravitku.

Gore navedene uvjete i mjere zaštite prirode, podatke i mjere zaštite za zaštićene i ugrožene vrste te ugrožena i rijetka staništa iz Stručne podloge (u Pravitku) koju je izradio Državni zavod za zaštitu prirode treba na odgovarajući način ugraditi u predmetne izmjene i dopune.

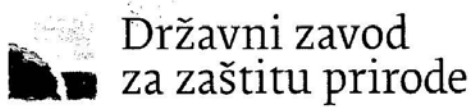
Privitak:

1. Podaci o vrstama, staništima, zaštićenim i evidentiranim područjima i područjima Ekološke mreže RH s prijedlogom mjera zaštite

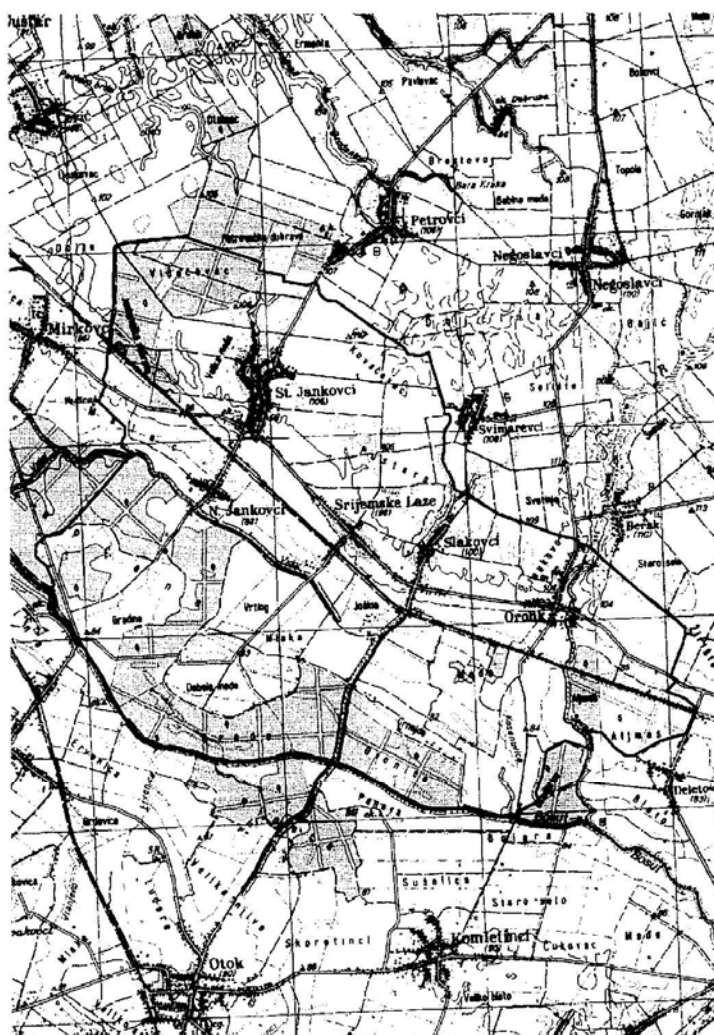


Dostavlja se:

1. Naslovu
2. Evidencija - ovdje
3. Pismohrana - ovdje



Podaci o vrstama, staništima, zaštićenim i evidentiranim područjima i područjima Ekološke mreže RH mreže s prijedlogom mjera zaštite za potrebe izmjena i dopuna Prostornog plana uređenja Općine Stari Jankovci





Državni zavod
za zaštitu prirode

Podaci o vrstama, staništima, zaštićenim i evidentiranim područjima i područjima Ekološke mreže RH mreže s prijedlogom mjera zaštite za potrebe izmjena i dopuna Prostornog plana uređenja Općine Stari Jankovci


Davorin Marković, ravnatelj

Klasa: 612-07/11-23/52
Ur. broj: 366-07-4-11-2

Zagreb, svibanj 2011.

2

SADRŽAJ

1. UVOD.....	4
2. OBILJEŽJA PODRUČJA SA STANOVIŠTA ZAŠTITE PRIRODE.....	5
2.1. ZAŠTIĆENE I UGROŽENE VRSTE	5
2.2. UGROŽENA I RIJETKA STANIŠTA	14
2.3. ZAŠTIĆENA I EVIDENTIRANA PODRUČJA.....	19
2.4. PODRUČJA EKOLOŠKE MREŽE RH	20
3. IZVORI PODATAKA	24
4. PRILOZI.....	25

1. UVOD

Ministarstvo kulture, Uprava za zaštitu prirode, zatražila je od Državnog zavoda za zaštitu prirode podatke o vrstama, staništima, zaštićenim i evidentiranim područjima i područjima ekološke mreže RH za potrebe izmjena i dopuna Prostornog plana uređenja Općine Stari Jankovci (Klasa: 612-07/11-49/0312, Ur. broj: 532-08-03-02/1-11-2).

Podaci se dostavljaju Ministarstvu kulture, u cilju utvrđivanja uvjeta zaštite prirode koje je potrebno ugraditi u Prostorni plan uređenja Općine Stari Jankovci.

2. OBILJEŽJA PODRUČJA SA STANOVIŠTA ZAŠTITE PRIRODE

2.1. ZAŠTIĆENE I UGROŽENE VRSTE

Prema članku 97. Zakona o zaštiti prirode (N.N. 70/05, 139/08) zabranjeno je branje, skupljanje, uništavanje, sječa ili iskopavanje samoniklih **strogo zaštićenih biljaka i gljiva**, te držanje i trgovina samoniklim strogo zaštićenim biljkama i gljivama. **Strogo zaštićene životinje** zabranjeno je namjerno hvatati, držati i/ili ubijati, namjerno oštećivati ili uništavati njihove razvojne oblike, gnijezda ili legla, te područja njihova razmnožavanja ili odmaranja, namjerno uznemiravati, naročito u vrijeme razmnožavanja, podizanja mladih, migracije i hibernacije, ako bi uznemiravanje bilo značajno u odnosu na ciljeve zaštite, namjerno uništavati ili uzimati jaja iz prirode ili držati prazna jaja, prikrivati, držati, uzgajati, trgovati, uvoziti, izvoziti, prevoziti i otuđivati ili na bilo koji način pribavljati i preparirati. Zaštitu uživaju i samonikle biljke i gljive, te divlje životinje koje se nalaze u nacionalnom parku, strogom rezervatu, te u posebnom rezervatu ako se radi o samoniklim biljkama, gljivama, te divljim životinjama radi kojih je područje primarno zaštićeno, kao i sve podzemne životinje, i kad nisu zaštićene kao pojedine svojte, ako aktom o zaštiti toga područja za pojedinu vrstu nije drugačije određeno. Nenamjerno hvatanje i/ili ubijanje strogo zaštićenih životinja prijavljuje se Ministarstvu. Ministarstvo vodi evidenciju o nenamjerno uhvaćenim i/ili ubijenim strogo zaštićenim životinjama, te odlučuje o zaštitnim mjerama u cilju sprječavanja negativnog utjecaja na pojedine vrste.

Zaštićene divlje svojte

Korištenje **zaštićenih divljih svojti** dopušteno je na način i u količini da se njihove populacije na državnoj ili na lokalnoj razini ne dovedu u opasnost, sukladno članku 94. Zakona o zaštiti prirode (N.N. 70/05, 139/08). Ministar nadležan za zaštitu prirode i ministar nadležan za regionalni razvoj, šumarstvo i vodno gospodarstvo, svaki u svom djelokrugu, propisuju mjere zaštite zaštićenih divljih svojti koje obuhvaćaju: sezonsku zabranu korištenja i druga ograničenja korištenja populacija, privremenu ili lokalnu zabranu korištenja radi obnove populacija na zadovoljavajuću razinu i/ili reguliranje trgovine, držanja radi trgovine i transporta radi trgovine živih i mrtvih primjeraka. Ministarstvo nadležno za zaštitu prirode vodi evidenciju o načinu i količini korištenja zaštićenih divljih svojti radi utvrđivanja i praćenja stanja populacija. Ako se utvrdi da je zbog korištenja zaštićena divlja svojta ugrožena, ministar može donijeti naredbu kojom zabranjuje ili ograničava korištenje te svojte.

Direktiva o pticama

Ova direktiva bila je donesena još 1979. godine s ciljem dugoročnog očuvanja svih divljih ptičjih vrsta i njihovih važnih staništa na teritoriju EU. Poseban naglasak je na zaštiti migratornih vrsta koja zahtijeva koordinirano djelovanje svih europskih zemalja. Propis

se odnosi na 181 ptičju svojtu (vrstu ili podvrstu) te zahtijeva očuvanje dovoljno prostranih i raznolikih staništa za njihov opstanak. Također se zabranjuju načini masovnog i neselektivnog lova te iskorišćivanje, prodaja ili komercijalizacija većine ptičjih vrsta. Načinjene su određene iznimke radi sporta i lova, a dopušta se članicama učiniti iznimke u slučajevima kada ptice predstavljaju ozbiljnu opasnost za sigurnost i zdravlje ljudi ili drugih biljaka i životinja, te kad nanose velike gospodarske štete. Pojedine zemlje obvezne su utvrditi i zaštititi dovoljan broj i u dovoljnoj površini najpovoljnijih područja za zaštitu ptičjih vrsta iz **Dodatka I Direktive (SPA područja)** koja postaju sastavni dio NATURA 2000. U zemljama EU proglašeno je 5174 SPA područja ukupne površine veće od 530774 km².

Direktiva o staništima

Cilj ove direktive donesene 1992. godine je doprinijeti očuvanju biološke raznolikosti članica EU kroz zaštitu staništa divlje flore i faune. Glavni način ostvarenja ovog cilja jest uspostavljanje ekološke mreže područja NATURA 2000. Ova područja (SAC područja) značajna su za očuvanje ugroženih vrsta (osim ptica) i stanišnih tipova koji su navedeni u dodacima Direktive, u tzv. "povoljnom statusu očuvanosti". Kod odabira područja u obzir se uzimaju isključivo znanstveni kriteriji odnosno zahtjevi. Prilikom upravljanja područjima NATURA 2000, osim znanstvenih, uzimaju se u obzir i gospodarski, društveni i kulturni zahtjevi te regionalne i lokalne značajke. Zaštita područja provodi se ocjenjivanjem utjecaja pojedinih planova i zahvata, provođenjem planova upravljanja te ugovornim i drugim aranžmanima s vlasnicima i korisnicima zemljišta kroz koje se osigurava primjena odgovarajućih zaštitnih mjera. Nove članice EU na dan pristupa moraju predati popis predloženih područja za NATURA 2000 s odgovarajućom bazom podataka o svakom pojedinom području. **Za vrste navedene na Dodatku II Direktive potrebno je utvrditi važna područja i zaštititi ih**, vrste na Dodatku IV potrebno je strogo zaštititi, a vrste na Dodatku V uživaju status zaštićenih vrsta čije se populacije smiju eksploatirati uz stalan nadzor.

Crvene knjige

Crvene knjige ugroženih vrsta objedinjuju podatke o onim svojtima (vrstama ili podvrstama) koje se smatraju ugroženima temeljem znanstvene procjene prema međunarodnim kriterijima koje je postavila međunarodna unija za zaštitu prirode IUCN. Te se vrste upisuju na tzv. Crveni popis, a detaljno obrađuju u crvenim knjigama. Crvene knjige za pojedine skupine ugroženih vrsta Hrvatske izradili su kompetentni stručnjaci te one predstavljaju temelj za zakonsku zaštitu vrsta.

Crveni popis obuhvaća vrste s visokim stupnjem ugroženosti, odnosno za koje se smatra da su pred izumiranjem (CR – kritično ugrožene, EN – ugrožene i V – osjetljive) te vrste koje bi mogle postati ugrožene ukoliko se ne poduzmu zaštitne mjere (NT – niskorizične i LC – najmanje zabrinjavajuće), kao i vrste koje se radi nedostatka podataka ne mogu svrstati u neku od navedenih kategorija DD – nedovoljno poznate).

Zaštićene i ugrožene vrste na području Općine Stari Jankovci

Iako ne postoji cjelovita inventarizacija ovog područja, prema dostupnim podacima iz crvenih knjiga ugroženih vrsta Hrvatske i postojećih stručnih studija, na ovom području stalno ili povremeno živi niz ugroženih i zaštićenih vrsta.

Sisavci

Prema Crvenoj knjizi ugroženih sisavaca Hrvatske, područje Općine Stari Jankovci je stvarno ili potencijalno područje rasprostranjenosti većeg broja ugroženih i/ili zaštićenih vrsta sisavaca. Uz tablicu s popisom zaštićenih i strogo zaštićenih vrsta koje su ovdje rasprostranjene, za one najugroženije (pred izumiranjem – u kategorijama CR, EN i VU) navedeni su i osnovni podaci.

Tablica 1. Ugrožene vrste sisavaca na području Općine Stari Jankovci (SZ – strogo zaštićena svojta, Z – zaštićena svojta; RE – regionalno izumrla svojta, CR – kritično ugrožena, EN – ugrožena, VU – rizična, NT – potencijalno ugrožena, LC – najmanje zabrinjavajuća, DD – vjerojatno ugrožena, ZP – Zakon o zaštiti prirode N.N. 70/05, 139/08)

Znanstveno ime vrste	Hrvatsko ime vrste	Regionalna kategorija ugroženosti	ZP (N.N. 70/05)	Dodatak II Direktive o staništima
<i>Barbastella barbastellus*</i>	širokouhi mračnjak	DD	SZ	√
<i>Cricetus cricetus</i>	veliki hrčak	NT	SZ	
<i>Glis glis</i>	sivi puh	LC	SZ sj. od Save Z juž od Save	
<i>Lepus europaeus</i>	europski zec	NT	Z	
<i>Lutra lutra</i>	vidra	DD	SZ	√
<i>Micromys minutus</i>	patuljasti miš	NT	Z	
<i>Mus spicilegus</i>	miš humkaš	NT	Z	
<i>Myotis bechsteini*</i>	velikouhi šišmiš	VU	SZ	√
<i>Myotis emarginatus</i>	ridi šišmiš	NT	SZ	√
<i>Myotis myotis</i>	veliki šišmiš	NT	SZ	√
<i>Neomys anomalus</i>	močvarna rovka	NT	Z	
<i>Plecotus austriacus</i>	sivi dugoušan	EN	SZ	

* potencijalno područje rasprostranjenja

Od navedenih sisavaca, ističu se vrste navedene na Dodatku II Direktive o staništima odnosno vrste za koje je potrebno odrediti tzv. *Posebna područja zaštite* (SAC – *Special Area of Conservation*).

Od ugroženih vrsta izdvajamo slijedeće najugroženije vrste:

sivi dugoušan (*Plecotus austriacus*)

Kategorija ugroženosti: EN - ugrožena vrsta

Ekologija: Nizinska i podgorska područja, često uz naselja. Porodiljske kolonije u krovštima zgrada i crkvenim tornjevima. Nalažen je i u nizinskim poplavnim šumama (Spitzenberger, usmena informacija). Lovi na otvorenom. Na zimovanju je dosad nađen u špiljama, gdje se najčešće zavlaci duboko u uske pukotine.

Razlozi ugroženosti: Iako nemamo puno podataka iz prijašnjih razdoblja, očita je tendencija smanjenja populacije. Razlozi takvu stanju mogli bi biti povezani s primjenom pesticida, kao i sve češćeg premazivanja drvenih dijelova krovišta insekticidima

velikouhi šišmiš (*Myotis bechsteini*)

Kategorija ugroženosti: VU - osjetljiva vrsta

Ekologija: Šumska vrsta, dolazi samo u prirodnim većinom listopadnim šumama sa starijim stablima, te u starim voćnjacima i parkovima. Lovi na čistinama i rubovima šuma, često sakuplja plijen koji čine uglavnom noćni leptiri i dvokrilci te razni beskrilni člankonošci s grančica i listova, ali i na tlu. Ljeti se zadržava u dupljama drveća, a zimuje u različitim podzemnim prirodnim ili umjetnim staništima, vjerojatno najviše u pukotinama.

Razlozi ugroženosti: Prekomjerna sječa starijih stabala s dupljama i prerana sječa starijih sastojina te upotreba pesticida u šumarstvu.

Mjere zaštite:

U cilju zaštite **šišmiša**, potrebno je očuvati njihova prirodna staništa u špiljama, šumama te skloništima po tavanima, crkvenim tornjevima i drugim prostorima na zgradama. U slučaju obnova zgrada i crkava u kojima je nađena kolonija šišmiša, poželjno je postaviti nova pogodna mjesta za sklonište kolonije.

Za zaštitu šišmiša koji obitavaju u špiljama potrebno je jedan dio špilja predvidjeti kao područja zatvorena za javnost, a u špiljama koje su otvorene za posjetitelje šišmišima osigurati nesmetano kretanje prilikom postavljanja vrata na ulazu u špilju (za postavljanje takvih vrata obavezno je konzultirati stručnjake za šišmiše), ne uznemiravati prilikom posjeta te odrediti prihvatni kapacitet špilje.

U cilju zaštite šumskih vrsta šišmiša, detaljne mjere očuvanja šumskih staništa propisuju se uvjetima zaštite prirode koji se ugrađuju u odgovarajuće šumsko-gospodarske osnove na području Općine Stari Jankovci.

U cilju zaštite vrsta vezanih za vlažna staništa (**vidra, dabar, močvarna rovka**) potrebno je u što većoj mjeri očuvati vodena i močvarna staništa i spriječiti melioraciju i isušivanje, odnosno ne planirati daljnje regulacije vodotoka te daljnje melioracije ovakvih površina bez Ocjene prihvatljivosti takvih zahvata na prirodu, sukladno Zakonu o zaštiti prirode (N.N. 70/05, 139/08).

Ptice

S obzirom na ovdje prisutna staništa te uzimajući u obzir podatke ornitoloških studija izrađenih u okviru LIFE III CRO-NEN projekta (izradio Zavod za ornitologiju, HAZU), kao i *Crvenu knjigu ugroženih ptica Hrvatske*, šire područje Općine Stari Jankovci je stvarno ili potencijalno područje rasprostranjenosti većeg broja ugroženih i/ili zaštićenih ptica. Uz tablicu s popisom zaštićenih i strogo zaštićenih vrsta koje su ovdje rasprostranjene, za one najugroženije (pred izumiranjem – u kategorijama CR, EN i VU) navedeni su i osnovni podaci.

Tablica 2. Strogo zaštićene i ugrožene vrste ptica rasprostranjene na području Općine Stari Jankovci (RE – regionalno izumrla, CR – kritično ugrožene, EN – ugrožene, VU – osjetljive, NT – niskorizične, LC – najmanje zabrinjavajuće, DD – nedovoljno poznate; gp – gnijezdeća populacija, ngp – negnijezdeća populacija, zp – zimujuća populacija, pp – preletnička populacija; Z – zaštićena vrsta)

Znanstveno ime vrste	Hrvatsko ime vrste	Kategorija ugroženosti	Dodatak I Direktive o pticama
<i>Alcedo atthis</i>	vodomar	NT gp	✓
<i>Aythya nyroca</i>	patka njorka	VU gp, NT pp	✓
<i>Ciconia ciconia</i>	roda	NT gp	✓
<i>Ciconia nigra</i>	crna roda	VU gp	✓
<i>Columba oenas</i>	golub dupljaš	DD gp	
<i>Dendrocopos syriacus</i>	sirijski djetlić	LC gp	✓
<i>Dryocopus martius</i>	crna žuna		✓
<i>Falco cherrug</i> **	stepski sokol	CR gp	✓
<i>Ficedula albicollis</i>	bjelovrata muharica	LC gp	✓
<i>Haliaeetus albicilla</i>	štekavac	EN gp	✓
<i>Ixobrychus minutus</i>	čapljića voljak	NT gp	✓
<i>Lanius minor</i>	sivi svračak	LC gp	✓
<i>Lymnocyptes minima</i> ***	mala šljuka	DD ngp	
<i>Milvus migrans</i>	crna lunja	VU gp	✓
<i>Pernis apivorus</i>	škanjac osaš	VU gp	✓
<i>Picus canus</i>	siva žuna	LC gp	✓
<i>Porzana parva</i>	siva štijoka	DD gp	✓
<i>Sylvia nisoria</i>	pjegava grmuša		✓

vjerojatno područje gniježđenja, *vjerojatno područje rasprostranjenja za vrijeme selidbe

Od ugrožene i strogo zaštićene ornitofaune koja potvrđeno ili moguće obitava na ovom području valja istaknuti slijedeće vrste:

stepski sokol (*Falco cherrug*)

Kategorija ugroženosti: CR – kritično ugrožena gnijezdeća populacija

Ekologija: Prebivaju u otvorenim predjelima s raštrkanim drvećem i niskim raslinjem: ravnice, stepe, visoravni, polupustinje, goli obronci i brda.

Razlozi ugroženosti: Lov i krivolov, intenziviranje poljodjelstva.

štekavac (*Haliaeetus albicilla*)

Kategorija ugroženosti: EN – ugrožena gnijezdeća populacija

Ekologija: Gnijezde se uz slatke i slane vode: u velikim močvarnim područjima, uz velike rijeke, jezera i šaranske ribnjake. Izbjegavaju područja siromašna vodom, otvorene predjele bez drveća i velike guste šume.

Razlozi ugroženosti: Ugrožen je lovom i krivolovom, nestankom močvarnih staništa i propadanjem šaranskih ribnjaka, onečišćenjem voda.

patka njorka (*Aythya nyroca*)

Kategorija ugroženosti: VU – rizična gnijezdeća populacija; NT – niskorizična preletnička populacija

Ekologija: Prebivaju u plitkim močvarama s bujnim vodenim raslinjem, prošaranim tršćacima i rogozicima, šaranskim ribnjacima, sporo tekućim kanalima, mirnim rijekama i rukavcima. Iako spadaju u skupinu pataka ronilica, trebaju obilno vodeno raslinje i plitku vodu (slatku ili slanu). Izbjegavaju brze tekućice i duboke slabo produktivne vode. Izvan sezone gnijezdenja borave i na većim jezerima, lagunama i priobalnim močvarama.

Razlozi ugroženosti: Ugrožava ju nestajanje močvarnih staništa, propadanje šaranskih ribnjaka, lov i krivolov.

crna roda (*Ciconia nigra*)

Kategorija ugroženosti: VU – rizična gnijezdeća populacija

Ekologija: Obitava u starim, mirnim šumama s potocima, lokvama, barama, kanalima, vlažnim livadama i sl. Rado se hrane i po obalama rijeka i većim močvarnim površinama ukoliko ih ima u blizini gnijezdilišta. Za selidbe se zadržavaju i po otvorenim vlažnim područjima. Za selidbe su samotne ili u malim jatima, na zimovalističkim samotne ili u parovima. Za hranjenja su obično samotne, ali se na bogatim hranilištima okupljaju u rahle skupine. Monogamne su, parovi su najvjerojatnije dugotrajni, ali veza traje najčešće samo za gnijezdeće sezone i obnavlja se svakog proljeća. Pretežito se hrane ribama, vodozemcima, kukcima i njihovim ličinkama, a u manjoj mjeri i sitnim sisavcima, zmijama, gušterima, račićima i ptićima ptica pjevica.

Razlozi ugroženosti: Uređivanje šuma, mijenjanje vodnog režima šuma, nestajanje močvarnih područja, propadanje šaranskih ribnjaka.

crna lunja (*Milvus migrans*)

Kategorija ugroženosti: VU – rizična gnijezdeća populacija

Gnijezde se u cijeloj panonskoj Hrvatskoj, ali je najbrojnija u dolinama Drave, Save i Kupe.

Ekologija: Gnijezde se po rubovima šuma uz močvare, šaranske ribnjake, rijeke i jezera u nizinskim predjelima, u istočnoj Slavoniji i uz poljodjelske površine. Love redovito po otvorenim područjima.

Razlozi ugroženosti: Lov i krivolov, nestajanje močvarnih područja, propadanje šaranskih ribnjaka, uređivanje rijeka, zagađenje voda, intenziviranje poljodjelstva.

škanjac osaš (*Pernis apivorus*)

Kategorija ugroženosti: VU – rizična gnijezdeća populacija

Ekologija: Šume bogate proplancima, čistinama, prosjekama, sječevinama. Često i u mješovitom, mozaičnom krajoliku gdje su šume izmiješane s livadama, živicama, malim močvarama i sl.

Razlozi ugroženosti: Lov i krivolov, uređivanje šuma, intenziviranje poljodjelstva.

golub dupljaš (*Columba oenas*)

Kategorija ugroženosti: DD – nedovoljno poznata gnijezdeća populacija

Ekologija: Nastanjuju otvorene šume s mnogo proplanaka i prosjeka, rubove šuma uz poljoprivredne površine i stare prostrane parkove s listopadnim drvećem bogatim dupljama. Izvan gnijezdeće sezone obično su druževni. Gnijezdo grade u dupljama (osobito u starim dupljama crnih žuna), u pukotinama stijena, a povremeno i u rupama u tlu ili u napuštenim gnijezdima drugih ptica. Gnijezdo grade, na jajima leže i o ptićima se brinu oba partnera. Pretežito se hrane biljnom hranom (sjemenkama, lišćem, pupovima,

cvjetovima i sl.), a povremeno i beskralješnjacima. Hranu pretežito sakupljaju na tlu, rjeđe na drveću ili grmlju. Na tlu se često hrane u jatima, a na drveću obično samotno.

Razlozi ugroženosti: Razlozi za tako drastičan pad populacije nisu sasvim jasni, pogotovo jer u najvećem dijelu europskog areala ove vrste uopće nema pada populacije. Najvjerojatnije su glavni razlozi uređivanje šuma, lov i krivolov te intenziviranje poljodjelstva, možda i stalni porast brojnosti goluba grivnjaša.

mala šljuka (*Lymnocyptes minima*)

Kategorija ugroženosti: DD – nedovoljno poznata negnijezdeća populacija

Ekologija: Gnijezde se po vodom natopljenim cretovima, vlažnim livadama te močvarama u tundri i tajgi. Za selidbe i zimovanja borave po muljevitim rubovima lokvi, obalama potoka, rijeka i jezera, močvarama, cretovima, poplavnim površinama, taložnicama, vlažnim livadama, močvarnim slanušama i sl. Gnijezdo grade na tlu, u niskom raslinju, u niskom grmlju, često na malo izdignutim grebenima (brazdama) ili humcima okruženim vodom. Gnijezdo vjerojatno grade oba partnera. Pretežito se hrane kukcima i njihovim ličinkama, mekušcima, kolutičavcima i biljkama (uglavnom sjemenkama). Hranu skupljaju kljunom s površine tla ili ga zabadaju u meko tlo. Aktivne su najviše noću i u sumrak.

Razlozi ugroženosti: Lov i krivolov, nestajanje močvarnih područja, uništavanje nuskih muljevitih i pjeskovitih morskih obala i pripadajućih im slanuša.

siva štijoka (*Porzana parva*)

Kategorija ugroženosti: DD – nedovoljno poznata gnijezdeća populacija

Ekologija: Slatkovodna vlažna staništa: visoko produktivna poplavna područja, rubovi većih jezera ili rijeka, poplavne šume. Gnijezde se i na ribnjacima i rižinim poljima, ali izbjegavaju mjesta izložena uznemirivanju. Potrebno im je visoko, gusto raslinje (rogozici, tršćaci, visoki šaševi i sl.) koje može rasti i iz prilično duboke vode - važno je da postoji obilje poleglim stabljika koje tvore mostove ili plutajuće nakupine po kojima mogu trčati. Stoga su posebno pogodni stariji rogozici i tršćaci koji se više godina ne kose ili pale. Gnijezdo grade mužjaci u gustom raslinju uz vodu ili na samoj vodi u busenima ili na platformama od trulećeg bilja, uvijek na mjestima do kojih se može doprijeti samo plivanjem. Pretežito se hrane sitnim beskralješnjacima (kukcima i njihovim ličinkama, paucima, vodenim puževima, kolutičavcima i sl.) i sjemenkama vodenog bilja. Hranu skupljaju hodajući po poleglim stabljikama ili plutajućoj vegetaciji, plivajući, a ponekad i roneći.

Razlozi ugroženosti: Nestajanje močvarnih područja s obilnom obalnom vegetacijom (trska, rogoz, šaš itd.), propadanje šaranskih ribnjaka, paljenje tršćaka.

Mjere zaštite:

U cilju zaštite vrsta ptica vezanih za vodena i vlažna staništa, potrebno je o njima voditi brigu prilikom vodno-gospodarskih zahvata, koji se upravo radi zaštite ovih ptica ne preporučuju (npr. regulacije vodotoka), kao ni prenamjena ovakvih staništa u poljoprivredna zemljišta (melioracijski zahvati). U slučaju izvođenja ovakvih zahvata na područjima Ekološke mreže RH potrebno je provoditi ocjenu prihvatljivosti zahvata za ekološku mrežu, sukladno članku 36. Zakona o zaštiti prirode (N.N. 70/05, 139/08) i članku 3. Pravilnika o ocjeni prihvatljivosti plana, programa i zahvata za ekološku mrežu (N.N. 118/09).

U cilju zaštite vrsta ptica vezanih za šumska staništa, potrebno je o njima voditi brigu prilikom gospodarenja šumama, a naročito je potrebno ostavljati dostatan broj starih suhih stabala radi ptica dupljašica (kroz uvjete zaštite prirode odgovarajućih šumsko-gospodarskih osnova i/ili programa gospodarenja šumama).

Vodozemci

Prema *Crvenoj knjizi vodozemaca i gmazova Hrvatske*, područje Općine Stari Jankovci je stanište slijedećih ugroženih vrsta vodozemaca:

Tablica 3. Ugrožene vrste vodozemaca na području Općine Stari Jankovci (SZ – strogo zaštićene, Z - zaštićene, CR – kritično ugrožene, EN – ugrožene, VU – osjetljive, NT – niskorizične, LC – najmanje zabrinjavajuće, DD – nedovoljno poznate; ZZP – Zakon o zaštiti prirode N.N. 70/05, 139/08)

Znanstveno ime vrste	Hrvatsko ime vrste	Kategorija ugroženosti	Zaštita po ZZP	Dodatak II Direktive o staništima
<i>Bombina bombina</i>	crveni mukač	NT	SZ	√
<i>Hyla arborea</i>	gatalinka	NT	SZ	
<i>Triturus dobrogicus</i>	veliki panonski vodenjak	NT	SZ	√

Mjere zaštite:

Potrebno je očuvati staništa na kojima ove vrste obitavaju s naglaskom na vlažna i vodena staništa.

Gmazovi

Prema *Crvenoj knjizi vodozemaca i gmazova Hrvatske*, područje Općine Stari Jankovci je stanište slijedećih ugroženih vrsta gmazova:

Tablica 4. Ugrožene vrste gmazova na području Općine Stari Jankovci (SZ – strogo zaštićene, Z - zaštićene, CR – kritično ugrožene, EN – ugrožene, VU – osjetljive, NT – niskorizične, LC – najmanje zabrinjavajuće, DD – nedovoljno poznate; ZZP – Zakon o zaštiti prirode N.N. 70/05, 139/08)

Znanstveno ime vrste	Hrvatsko ime vrste	Kategorija ugroženosti	Zaštita po ZZP	Dodatak II Direktive o staništima
<i>Emys orbicularis</i>	barska kornjača	NT	SZ	√

Mjere zaštite:

Potrebno je očuvati staništa na kojima ove vrste obitavaju s naglaskom na vlažna i vodena staništa.

Leptiri

Prema *Crvenoj knjizi danjih leptira Hrvatske* (u pripremi), područje Općine Stari Jankovci je stanište više ugroženih vrsta leptira.

Tablica 5. Ugrožene vrste danjih leptira na području Općine Stari Jankovci (SZ – strogo zaštićene, Z – zaštićene; CR – kritično ugrožene, EN – ugrožene, VU – osjetljive, NT – niskorizične, DD – nedovoljno poznate; ZZP – Zakon o zaštiti prirode N.N. 70/05, 139/08)

Znanstveno ime vrste	Hrvatsko ime vrste	Kategorija ugroženosti	Zaštita po ZZP	Dodatak II Direktive o staništima
<i>Apatura ilia</i>	mala preljevalica	NT	Z	
<i>Apatura iris</i>	velika preljevalica	NT	Z	
<i>Euphydryas maturna</i>	mala svibanjska rida	DD	SZ	
<i>Heteropterus morpheus</i>	sedefast debeloglavac	NT	Z	
<i>Lopinga achine</i>	šumski okaš	DD	SZ	
<i>Lycaena dispar</i>	kiseličin vatreni plavac	NT	SZ	√
<i>Lycaena hippothoe</i>	ljubičastorubi vatreni plavac	NT	Z	
<i>Lycaena thersamon</i>	mali kiseličin vatreni plavac	DD	Z	
<i>Mellicta aurelia</i>	Niklerova rida	DD	Z	
<i>Nymphalis vaualbum</i>	šareni ve	VU	Z	√
<i>Zerynthia polyxena</i>	uskršnji leptir	NT	SZ	

Šareni ve (*Nymphalis vaualbum*)

Kategorija ugroženosti: VU – rizična populacija.

Ekologija: Tipična staništa su čistine unutar nizinskih, često poplavnih šuma, s biljkama hraniteljicama iz rodova vrba *Salix ssp.*, topola *Populus ssp.* i brijesta *Ulmus ssp.*

Razlozi ugroženosti: Ugrožena vrsta zbog devastacije šuma, nepravilnog gospodarenja šumom, djelatnostima koje utječu na razinu podzemnih voda, kao drenaža, povećane izgradnje.

Mjere zaštite:

Leptiri su općenito ugroženi uslijed regulacije voda što izaziva promjene staništa uz vodotoke i isušivanje vlažnih staništa; uništavanja šuma i promjena u gospodarenju šumama koje uključuju uništavanje starih hrastova i čišćenje rubova šuma; kemijskog onečišćenja; intenziviranja poljoprivredne proizvodnje; sukcesije livadnih staništa; te sakupljačke aktivnost kolekcionara.

U cilju zaštite leptira trebalo bi prvenstveno očuvati vodena i močvarna staništa te o njima voditi brigu prilikom gospodarenja šumama i travnjacima, melioraciji i vodno-gospodarskim zahvatima.

Alohtone vrste

Alohtone vrste predstavljaju velik problem i drugi su razlog smanjenja biološke raznolikosti na globalnom nivou, odmah nakon direktnog uništavanja staništa. Prema Zakonu o zaštiti prirode (N.N. 70/05, 139/08), zabranjeno je uvođenje stranih divljih svojti u ekološke sustave.

2.2. UGROŽENA I RIJETKA STANIŠTA

Od tipova staništa koji zahtijevaju provođenje mjera očuvanja sukladno Zakonu o zaštiti prirode i EU Direktivi o staništima, na području Općine Stari Jankovci prisutni su stanišni tipovi koji su iskazani u narednom tabličnom prikazu. Ugrožena i rijetka staništa prema Pravilniku o vrstama stanišnih tipova, karti staništa, ugroženim i rijetkim stanišnim tipovima te o mjerama za očuvanje stanišnih tipova (N.N. 7/06, 119/09) i EU Direktivi o staništima istaknuta su debljim otiskom (Napomena: oznaka * znači da su ugroženi pojedini pojedini tipovi staništa, a ne cijela skupina određenog NKS koda).

Tablica 6. Zastupljenost stanišnih tipova na području Općine Stari Jankovci

Tip staništa - NKS	NKS kod	(%)
Aktivna seoska područja	J11	4,32
Aktivna seoska područja / Urbanizirana seoska područja	J11/J13	1,89
Intenzivno obrađivane oranice na komasiranim površinama	I31	62,06
Mješovite hrastovo-grabove i čiste grabove šume	E31	22,49
Mozaici kultiviranih površina	I21	1,15
Nasadi širokolisnog drveća	E93	0,06
Poplavne šume hrasta lužnjaka	E22	4,11
Poplavne šume vrba / Poplavne šume topola	E11/E12	0,10
Površinski kopovi	J43	0,04
Urbanizirana seoska područja	J13	0,08
Vlažne livade Srednje Europe	C22	3,71
	Ukupno:	100,00

Prema Nacionalnoj klasifikaciji (MINK 2005.) ugrožena i rijetka staništa prisutna na ovom području opisana su na slijedeći način:

C.2.2. Vlažne livade Srednje Europe (Red *MOLINIETALIA* W. Koch 1926) – Pripadaju razredu *MOLINIO-ARRHENATHERETEA* R. Tx. 1937. Navedeni skup predstavlja higrofilne livade Srednje Europe koje su rasprostranjene od nizinskog do brdskog vegetacijskog pojasa.

E.1.1. Poplavne šume vrba (Sveza *Salicion albae* Soó 1930)

E.1.2. Poplavne šume topola (Sveza *Populion albae* Br.-Bl. 1931)

E.2.2. Poplavne šume hrasta lužnjaka (Sveza *Alno-Quercion roboris* Ht. 1938) – Pripadaju redu *ALNETALIA GLUTINOSAE* Tx. 1937. Mješovite poplavne šume panonskog i submediteranskog dijela jugoistočne Europe s dominacijom vrsta *Quercus robur*, *Fraxinus angustifolia*, *Ulmus carpinifolia*, *Ulmus laevis*, *Alnus glutinosa*, *Acer campestre*, *Carpinus betulus*. Razvijaju se na pseudogleju, a plavljene su razmjerno kratko vrijeme.

E.3.1. Mješovite hrastovo-grabove i čiste grabove šume (Sveza *Erythronio-Carpinion* (Horvat 1958) Marinček in Mucina et al. 1993) – Pripadaju redu *FAGETALIA SYLVATICAE* Pawl. in Pawl. et al. 1928. Mezofilne i neutrofilne šume planarnog i bežuljkastog (kolinog) područja, redovno izvan dohvata poplavnih voda, u kojima u gornjoj šumskoj etaži dominiraju lužnjak ili kitnjak, a u podstojnoj etaži obični grab (koji u

14

degradacijskim stadijima može biti i dominantna vrsta drveća). Ove šume čine visinski prijelaz između nizinskih poplavnih šuma i brdskih bukovih šuma.

Priloženu kartu staništa područja Općine Stari Jankovci potrebno je ugraditi u Prostorni plan uređenja Općine Stari Jankovci

Mjere zaštite:

A. Površinske kopnene vode i močvarna staništa

- očuvati vodena i močvarna staništa u što prirodnijem stanju a prema potrebi izvršiti revitalizaciju; na područjima isušenim zbog regulacije vodotoka odrediti mjesta za prokope kojima bi se osiguralo povremeno plavljenje okolnih područja;
- osigurati povoljnu, ekološki prihvatljivu, količinu vode u vodenim i močvarnim staništima koja je nužna za opstanak staništa i njihovih značajnih bioloških vrsta;
- očuvati povoljna fizikalno-kemijska svojstva vode ili ih poboljšati, ukoliko su nepovoljna za opstanak staništa i njihovih značajnih bioloških vrsta;
- održavati povoljni režim voda za očuvanje močvarnih staništa;
- očuvati povoljni sastav mineralnih i hranjivih tvari u vodi i tlu močvarnih staništa;
- očuvati povezanost vodnoga toka;
- očuvati biološke vrste značajne za stanišni tip; ne unositi strane (alohtone) vrste i genetski modificirane organizme;
- izbjegavati utvrđivanje obala, regulaciju vodotoka, kanaliziranje i promjene vodnog režima vodenih i močvarnih staništa ukoliko to nije neophodno za zaštitu života ljudi i naselja;
- u zaštiti od štetnog djelovanja voda dati prednost korištenju prirodnih retencija i vodotoka kao prostora za zadržavanje poplavnih voda odnosno njihovu odvodnju;
- prirodno neobrasle, šljunkovite, pjeskovite i muljevite, strme i položene, obale koje su gnijezdilišta i/ili hranilišta ptica održavati u povoljnom, ekološki prihvatljivom, stanju te spriječiti eksploataciju materijala i sukcesiju drvenastim vrstama;
- osigurati otvorene površine plitkih vodenih bazena, spriječiti sukcesiju, te osigurati trajnu povezanost sa matičnim vodotokom;
- sprječavati kaptiranje i zatrpavanje izvora;
- uklanjati strane invazivne vrste sa svih vodenih, obalnih i močvarnih površina;
- u gospodarenju vodama osigurati prikladnu brigu za očuvanje ugroženih i rijetkih divljih svojti te sustavno praćenje njihova stanja (monitoring);

C – D. Travnjaci, cretovi, visoke zeleni i šikare

- gospodariti travnjacima putem ispaše i režimom košnje, prilagođenim stanišnom tipu, uz prihvatljivo korištenje sredstava za zaštitu bilja i mineralnih gnojiva;
- očuvati biološke vrste značajne za stanišni tip; ne unositi strane (alohtone) vrste i genetski modificirane organizme;
- očuvati povoljni omjer između travnjaka i šikare, uključujući i sprječavanje procesa sukcesije (sprječavanje zaraštavanja travnjaka i cretova i dr.) te na taj način osigurati mozaičnost staništa;

- očuvati povoljnu nisku razinu vrijednosti mineralnih tvari u tlima suhih i vlažnih travnjaka;
- očuvati povoljni vodni režim, uključujući visoku razinu podzemne vode na područjima cretova, vlažnih travnjaka i zajednica visokih zeleni, osigurati njihovo stalno vlaženje i redovitu ispašu, odnosno košnju;
- očuvati biološke vrste značajne za stanišni tip; ne unositi strane (alohtone) vrste i genetski modificirane organizme;
- uklanjati strane invazivne vrste;
- očuvati muljevite, pjeskovite, šljunkovite i kamenite obale u njihovom prirodnom obliku s prirodnom vegetacijom te sanirati devastirana područja gdje god je moguće;

E. Šume

- gospodarenje šumama provoditi sukladno načelima certifikacije šuma;
 - prilikom dovršnoga sijeka većih šumskih površina, gdje god je to moguće i prikladno, ostavljati manje neposječene površine;
 - u gospodarenju šumama očuvati u najvećoj mjeri šumske čistine (livade, pašnjaci i dr.) i šumske rubove;
 - u gospodarenju šumama osigurati produljenje sječive zrelosti zavičajnih vrsta drveća s obzirom na fiziološki vijek pojedine vrste i zdravstveno stanje šumske zajednice;
 - u gospodarenju šumama izbjegavati uporabu kemijskih sredstava za zaštitu bilja i bioloških kontrolnih sredstava ('control agents'); ne koristiti genetski modificirane organizme;
 - očuvati biološke vrste značajne za stanišni tip; ne unositi strane (alohtone) vrste i genetski modificirane organizme;
 - u svim šumama osigurati stalan postotak zrelih, starih i suhih (stojećih i oborenih) stabala, osobito stabala s dupljama;
 - u gospodarenju šumama osigurati prikladnu brigu za očuvanje ugroženih i rijetkih divljih svojti te sustavno praćenje njihova stanja (monitoring);
 - pošumljavanje, gdje to dopuštaju uvjeti staništa, obavljati autohtonim vrstama drveća u sastavu koji odražava prirodni sastav, koristeći prirodni bliske metode; pošumljavanje nešumskih površina obavljati samo gdje je opravdano uz uvjet da se ne ugrožavaju ugroženi i rijetki nešumski stanišni tipovi;
 - uklanjati strane invazivne vrste sa svih šumskih površina;
 - osigurati povoljan vodni režim u poplavnim šumama;
- Detaljne mjere za očuvanje šumskih staništa propisuju se uvjetima zaštite prirode za odgovarajuće šumsko-gospodarske osnove/programme na području Općine Stari Jankovci.

1. Kultivirane nešumske površine i staništa s korovnom i ruderalnom vegetacijom

- očuvati vegetaciju pukotina starih zidova, spriječiti ukidanje vegetacije i zapunjavanje pukotina građevinskim materijalom;
- uz vodotoke i vlažne šume očuvati otvorene površine s vlažnim tlom bogatim dušikom;
- uklanjati invazivne vrste;

- očuvati korovne zajednice čije su karakteristične biljne vrste ugrožene na nacionalnoj razini;
- spriječiti vegetacijsku sukcesiju i uklanjati šumske vrste;

J. Izgrađena i industrijska staništa

- spriječiti vegetacijsku sukcesiju i očuvati endemične svojte;
- uklanjati invazivne vrste.
- očuvati povoljni vodni režim, uključujući visoku razinu podzemne vode na područjima termofitnih šikara, spriječiti sukcesiju i uklanjati vrste drveća koje zasjenjuju stanište;
- poticati oživljavanje ekstenzivnog stočarstva u nizinskim, brdskim, planinskim, otočnim i primorskim travnjačkim područjima;
- poticati održavanje travnjaka košnjom prilagođenom stanišnom tipu;
- provoditi revitalizaciju degradiranih travnjačkih površina, posebno cretova i vlažnih travnjaka, te travnjaka u visokom stupnju sukcesije;
- na jako degradiranim, napuštenim i zaraslim travnjačkim površinama za potrebe ispaše potrebno je provesti ograničeno paljenje te poticati stočarstvo;
- uklanjati strane invazivne vrste sa svih travnjačkih površina i šikara;
- očuvati bušike, te spriječavati sukcesiju povremenim uklanjanjem nekih drvenastih vrsta i kontroliranim paljenjem;
- očuvati vegetacije visokih zelenih u kontaktnim zonama šuma i otvorenih površina, te spriječiti njihovo uništavanje prilikom izgradnje i održavanja šumskih cesta i putova;

Ne planirati širenje građevinskog područja na račun ugroženih močvarnih i obalnih staništa. Zaustaviti daljnju degradaciju preostalih močvarnih i obalnih staništa, te prema mogućnostima izvesti njihovu revitalizaciju.

Prilikom planiranja prometnih koridora birati varijantu najmanje pogubnu za ugrožena staništa i područja važna za ugrožene vrste. Prilikom planiranja potencijalnih lokacija za vjetroelektrane uvažiti ograničenja nužna za zaštitu ugroženih vrsta ptica i šišmiša.

Elemente krajobraza u krajobrazno vrijednim područjima treba štiti u cijelosti, pri čemu posebno mjesto zauzimaju raznovrsni ekološki sustavi i stanišni tipovi, u kombinaciji s elementima ruralnog krajobraza, formiranim u uvjetima lokalnih tradicija korištenja prostora u različitim gospodarskim i povijesnim okolnostima (kao posljedica uravnoteženog korištenja poljoprivrednog zemljišta za biljnu proizvodnju i stočarstvo). U planiranju je potrebno provoditi interdisciplinarna istraživanja temeljena na vrednovanju svih krajobraznih sastavnica, naročito prirodnih i kulturno-povijesnih vrijednosti unutar granica obuhvata plana. Uređenje postojećih i širenje građevinskih područja planirati na način da se očuvaju postojeće krajobrazne vrijednosti. U planiranju vodnogospodarskih zahvata treba voditi računa o krajobrazu i vodama kao krajobraznom elementu.

U prostornom planiranju i uređenju na svim razinama voditi računa da se zadrži krajobrazna raznolikost i prirodna kvaliteta prostora uz uvažavanje i poticanje lokalnih metoda gradnje i graditeljske tradicije. Treba poticati uporabu autohtonih materijala (npr. drvo, kamen) i poštivanja tradicionalnih arhitektonskih smjernica prilikom gradnje objekata specifične namjene.

U krajobrazno vrijednim područjima potrebno je očuvati karakteristične prirodne značajke te je u tom cilju potrebno:

- sačuvati ih od prenamjene te unaprijeđivati njihove prirodne vrijednosti i posebnosti u skladu s okolnim prirodnim uvjetima i osobitostima da se ne bi narušila prirodna krajobrazna slika,
- odgovarajućim mjerama sprječavati šumske požare,
- uskladiti i prostorno organizirati različite interese,
- izbjegavati raspršenu izgradnju po istaknutim reljefnim uzvisinama, obrisima, i uzvišenjima te vrhovima kao i dužobalnu izgradnju,
- izgradnju izvan granica građevinskog područja kontrolirati u veličini gabarita i izbjegavati postavu takve izgradnje uz zaštićene ili vrijedne krajobrazne pojedinačne elemente,
- štitiiti značajnije vizure od zaklanjanja većom izgradnjom,
- planirane koridore infrastrukture (prometna, elektrovodovi i sl.) izvoditi duž prirodne reljefne morfologije.

2.3. ZAŠTIĆENA I EVIDENTIRANA PODRUČJA

Na području Općine Stari Jankovci nema područja zaštićenih temeljem Zakona o zaštiti prirode.

Evidentirana područja, odnosno područja predviđena za zaštitu temeljem Zakona o zaštiti prirode potrebno je uskladiti s odredbama Prostornog plana Vukovarsko-srijemske županije.

2.4. PODRUČJA EKOLOŠKE MREŽE RH

U Hrvatskoj je Ekološka mreža propisana Zakonom o zaštiti prirode, a proglašena Uredbom o proglašenju ekološke mreže (N.N. 109/07), te predstavlja sustav međusobno povezanih ili prostorno bliskih ekološki značajnih područja važnih za ugrožene vrste i staništa, koja uravnoteženom biogeografskom raspoređenošću značajno pridonose očuvanju prirodne ravnoteže i biološke raznolikosti. Uredbom o proglašenju ekološke mreže (N.N. 109/07) propisane su i smjernice za mjere zaštite čija provedba osigurava postizanje i održavanje povoljnog stanja ciljeva očuvanja svakog područja ekološke mreže. **Smjernice za mjere zaštite** navedene su u daljnjem tekstu, a opisi pojedinih područja Ekološke mreže nalaze se u prilogu ove stručne podloge. Funkcionalnost ekološke mreže osigurana je zastupljenošću njezinih sastavnica. Područja ekološke mreže sukladno EU ekološkoj mreži NATURA 2000 podijeljena su na **područja važna za divlje svojte i stanišne tipove** (potencijalna "SAC" područja – *Special Areas of Conservation*) te **međunarodno važna područja za ptice** (potencijalna "SPA" područja – *Special Protection Areas*). Unutar ekološke mreže njezini dijelovi povezuju se prirodnim ili umjetnim koridorima. Ekološki koridor je ekološka sastavnica ili niz takvih sastavnica koje omogućuju kretanje populacijama živih organizama od jednog lokaliteta do drugog. Područja važna za divlje svojte i stanišne tipove koja su uz šifru područja označena s #, kao i sva međunarodno važna područja za ptice, predstavljaju potencijalna područja NATURA 2000.

Sukladno mehanizmu EU Direktive o staništima, Zakon o zaštiti prirode propisuje da se dijelovi ekološke mreže mogu štiti kao posebno zaštićena područja ili provedbom planova upravljanja, kao i kroz postupak ocjene prihvatljivosti zahvata za ekološku mrežu svakog ugrožavajućeg zahvata. Negativno ocijenjen zahvat se može odobriti samo u slučajevima prevladavajućeg javnog interesa i uz Zakonom utvrđene kompenzacijske uvjete. Važan mehanizam je i mogućnost sklapanja ugovora s vlasnicima i ovlaštenicima prava na područjima ekološke mreže, uz osiguranje poticaja za one djelatnosti koje doprinose očuvanju biološke raznolikosti.

Ekološka mreža na području Općine Stari Jankovci obuhvaća slijedeće:

Područja važna za divlje svojte i stanišne tipove

- **Jankovačka Dubrava**

Priloženu kartu Ekološke mreže na području Općine Stari Jankovci potrebno je ugraditi u Prostorni plan uređenja Općine Stari Jankovci.

Opisi područja ekološke mreže RH na području Općine Stari Jankovci nalaze se u prilogu ove stručne podloge.

Smjernice za mjere zaštite područja Ekološke mreže RH propisane Uredbom o proglašenju ekološke mreže (N.N. 109/07)

broj	Smjernice za mjere zaštite za područja ekološke mreže
1	Osigurati poticaje šaranskim ribnjacima za očuvanje ornitološke vrijednosti
2	U pravilu zadržati razinu vode potrebnu za biološki minimum i očuvati stanište
3	Provoditi mjere očuvanja biološke raznolikosti u šumama (P)
4	Pažljivo provoditi melioraciju
5	Pažljivo provoditi regulaciju vodotoka
6	Revitalizirati vlažna staništa uz rijeke
7	Regulirati lov i sprječavati krivolov
8	Ograničiti širenje područja pod intenzivnim poljodjelstvom
9	Osigurati poticaje za tradicionalno poljodjelstvo i stočarstvo
10	Osigurati pročišćavanje otpadnih voda
11	Pažljivo provoditi turističko rekreativne aktivnosti
12	Restaurirati vlažne travnjake
13	Prilagoditi rad HE zbog ubalažavanja velikih dnevnih kolebanja vodostaja
14	Restaurirati stepske travnjake i reintroducirati stepske vrste
15	Održavati pašnjake
16	Očuvati seoske mozaične krajobrazne
17	Moguće je provoditi šumske zahvate uključujući i sanitarnu sječu uz posebno dopuštenje Ministarstva zaduženog za zaštitu prirode
18	Sprječavati zaraštavanje travnjaka
19	Osigurati poticaje za načine košnje koji ne ugrožavaju kosce (<i>Crex crex</i>)
20	Zabrana penjanja na liticama na kojima se gnijezde značajne vrste
21	Zaštititi područje temeljem Zakona o zaštiti prirode
22	Kontrolirati ili ograničiti gradnju objekata i lučica na muljevitim i pjeskovitim morskim obalama
23	Sprječavati nasipavanje i betonizaciju obala
24	Osigurati poticaje solanama za očuvanje ornitološke vrijednosti
25	Ograničiti sidrenje
26	Svršishodna i opravdana prenamjena zemljišta
27	Pažljivo planirati izgradnju visokih objekata (osobito dalekovoda i vjetroelektrana)
28	Prilagoditi ribolov i sprječavati prelom ribe
29	Odrediti kapacitet posjećivanja područja
30	Osigurati poticaje za očuvanje biološke raznolikosti (POP)
31	Regulirati akvakulturu
32	Regulirati ribolov povlačnim ribolovnim alatima
33	Zaštititi područje u kategoriji posebnog rezervata
	Smjernice za mjere zaštite u svrhu očuvanja stanišnih tipova, propisanih Pravilnikom o vrstama stanišnih tipova, karti staništa, ugroženim i rijetkim stanišnim tipovima te o mjerama za očuvanje stanišnih tipova
1000	A. Površinske kopnene vode i močvarna staništa
100	Očuvati vodena i močvarna staništa u što prirodnijem stanju, a prema potrebi izvršiti revitalizaciju
101	Osigurati povoljnu količinu vode u vodenim i močvarnim staništima koja je nužna za opstanak staništa i njihovih značajnih bioloških vrsta
102	Očuvati povoljna fizikalno-kemijska svojstva vode ili ih poboljšati, ukoliko su nepovoljna za opstanak staništa i njihovih značajnih bioloških vrsta
103	Održavati povoljni režim voda za očuvanje močvarnih staništa
104	Očuvati povoljni sastav mineralnih i hranjivih tvari u vodi i tlu močvarnih staništa
105	Očuvati raznolikost staništa na vodotocima (neutvrđene obale, sprudovi, brzaci, slapovi i dr.) i povoljnu dinamiku voda (meandriranje, prenošenje i odlaganje nanosa, povremeno prirodno poplavlivanje rukavaca i dr)
106	Očuvati povezanost vodnoga toka
107	Očuvati biološke vrste značajne za stanišni tip; ne unositi strane (alohtone) vrste i genetski modificirane organizme
108	Sprječavati zaraštavanje preostalih malih močvarnih staništa u priobalju
109	Izbjegavati regulaciju vodotoka i promjene vodnog režima vodenih i močvarnih staništa ukoliko to nije neophodno za zaštitu života ljudi i naselja
110	U zaštiti od štetnog djelovanja voda dati prednost korištenju prirodnih retencija i vodotoka kao prostore za zadržavanje poplavnih voda odnosno njihovu odvodnju

111	Vađenje šljunka provoditi na povišenim terasama ili u neaktivnom poplavnom području a izbjegavati vađenje šljunka u aktivnim riječnim koritima i poplavnim ravnicama
112	Ne iskorištavati sedimente iz riječnih sprudova
2000	B. Neobrasle i slabo obrasle kopnene površine
113	Očuvati povoljnu strukturu i konfiguraciju te dopustiti prirodne procese, uključujući eroziju
114	Očuvati biološke vrste značajne za stanišni tip; ne unositi strane (alohtone) vrste i genetski modificirane organizme
3000	C-D. Travnjaci, cretovi, visoke zeleni i šikare
115	Gospodariti travnjacima putem ispaše i režimom košnje, prilagođenim stanišnom tipu, uz prihvatljivo korištenje sredstava za zaštitu bilja i mineralnih gnojiva
116	Očuvati biološke vrste značajne za stanišni tip; ne unositi strane (alohtone) vrste i genetski modificirane organizme
117	Očuvati povoljni omjer između travnjaka i šikare, uključujući i sprječavanje procesa sukcesije (sprječavanje zaraštavanja travnjaka i cretova i dr.)
118	Očuvati povoljnu nisku razinu vrijednosti mineralnih tvari u tlima suhih i vlažnih travnjaka
119	Očuvati povoljni vodni režim, uključujući visoku razinu podzemne vode na područjima cretova, vlažnih travnjaka i zajednica visokih zeleni
120	Poticati oživljavanje ekstenzivnog stočarstva u brdskim, planinskim, otočnim i primorskim travnjačkim područjima
4000	E. Šume
121	Gospodarenje šumama provoditi sukladno načelima certifikacije šuma
122	Prilikom dovršenoga sijeka većih šumskih površina, gdje god je to moguće i prikladno, ostavljati manje neposječene površine
123	U gospodarenju šumama očuvati u najvećoj mjeri šumske čistine (livade, pašnjaci i dr.) i šumske rubove
124	U gospodarenju šumama osigurati produljenje sječive zrelosti zavičajnih vrsta drveća s obzirom na fiziološki vijek pojedine vrste i zdravstveno stanje šumske zajednice
125	U gospodarenju šumama izbjegavati uporabu kemijskih sredstava za zaštitu bilja i bioloških kontrolnih sredstava ('control agents'); ne koristiti genetski modificirane organizme
126	Očuvati biološke vrste značajne za stanišni tip; ne unositi strane (alohtone) vrste i genetski modificirane organizme
127	U svim šumama osigurati stalan postotak zrelih, starih i suhih (stojećih i oborenih) stabala, osobito stabala s dupljama
128	U gospodarenju šumama osigurati prikladnu brigu za očuvanje ugroženih i rijetkih divljih svojiti te sustavno praćenje njihova stanja (monitoring)
129	Pošumljavanje, gdje to dopuštaju uvjeti staništa, obavljati autohtonim vrstama drveća u sastavu koji odražava prirodni sastav, koristeći prirodni bliske metode; pošumljavanje nešumskih površina obavljati samo gdje je opravdano uz uvjet da se ne ugrožavaju ugroženi i rijetki nešumski stanišni tipovi
5000	F.-G. More i morska obala
130	Očuvati povoljna fizikalna i kemijska svojstva morske vode ili ih poboljšati tamo gdje su pogoršana
131	Osigurati pročišćavanje gradskih i industrijskih voda koje se ulijevaju u more
132	Očuvati povoljnu građu i strukturu morskoga dna, obale, priobalnih područja i riječnih ušća
133	Očuvati biološke vrste značajne za stanišni tip; ne unositi strane (alohtone) vrste i genetski modificirane organizme
134	Provoditi prikladni sustav upravljanja i nadzora nad balastnim vodama brodova, radi sprječavanja širenja invazivnih stranih vrsta putem balastnih voda
135	Sanirati oštećene djelove morske obale gdje god je to moguće
136	Ne iskorištavati sedimente iz sprudova u priobalju
6000	H. Podzemlje
137	Očuvati biološke vrste značajne za stanišni tip; ne unositi strane (alohtone) vrste i genetski modificirane organizme
138	Očuvati sigovine, živi svijet speleoloških objekata, fosilne, arheološke i druge nalaze
139	Ne mijenjati stanišne uvjete u speleološkim objektima, njihovom nadzemlju i neposrednoj blizini
140	Sanirati izvore onečišćenja koji ugrožavaju nadzemne i podzemne krške vode
141	Sanirati odlagališta otpada na slivnim područjima speleoloških objekata
142	Očuvati povoljne uvjete (tama, vlažnost, prozračnost) i mir (bez posjeta i drugih ljudskih utjecaja) u speleološkim objektima
143	Očuvati povoljne fizikalne i kemijske uvjete, količinu vode i vodni režim ili ih poboljšati ako su nepovoljni

Mjere zaštite:

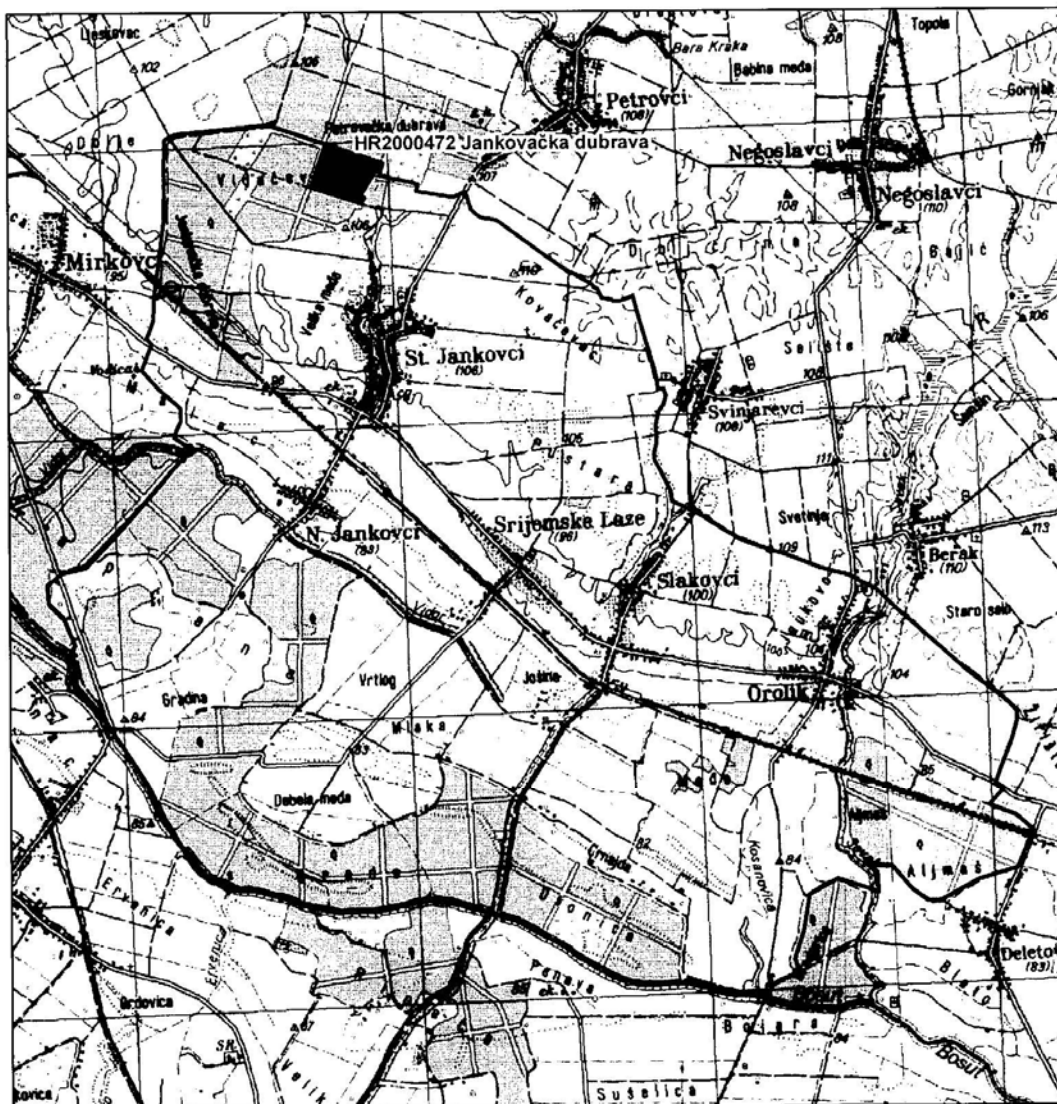
Provoditi smjernice za mjere zaštite područja ekološke mreže propisane Uredbom o proglašenju ekološke mreže (N.N. 109/07), te donijeti i provoditi Plan upravljanja s ciljem očuvanja svakog područja ekološke mreže, te očuvanja biološke i krajobrazne raznolikosti i zaštite prirodnih vrijednosti.

Svi planovi, programi i/ili zahvati koji mogu imati značajan utjecaj na ciljeve očuvanja i cjelovitost područja ekološke mreže podliježu ocjeni prihvatljivosti zahvata za ekološku mrežu, sukladno članku 36. Zakona o zaštiti prirode (N.N. 70/05, 139/08) i članku 3. Pravilnika o ocjeni prihvatljivosti plana, programa i zahvata za ekološku mrežu (N.N. 118/09). Od zahvata koji mogu imati negativan utjecaj na područja ekološke mreže posebice treba izdvojiti planirane radove regulacije vodotoka, vjetroelektrane, solarne elektrane, prometne koridore i razvoj turističkih zona.

Izvršiti inventarizaciju vrsta i staništa te provoditi praćenje stanja (monitoring) kvalifikacijskih vrsta i stanišnih tipova u pojedinim područjima ekološke mreže.

3. IZVORI PODATAKA

1. Antolović, J., Frković, A., Grubešić, M., Holcer, D., Vuković, M., Flajšman, E., Grgurev, M., Hamidović, D., Pavlinić, I., Tvrtković, N.: Crvena knjiga sisavaca Hrvatske, Državni zavod za zaštitu prirode, Zagreb, 2006.
2. Brigić, A., Buj, I., Čaleta, M., Mrakovčić, M., Mustafić, P., Zanella, D.: Crvena knjiga slatkovodnih riba Hrvatske, Državni zavod za zaštitu prirode, Zagreb, 2006.
3. Direktiva o očuvanju ptica koje slobodno žive u prirodi (79/409/EEC)
4. Direktiva o zaštiti prirodnih staništa i divlje faune i flore (92/43/EEC)
5. Državni zavod za zaštitu prirode: Baza evidentiranih područja RH, 2010.
6. Državni zavod za zaštitu prirode: Baza karata rasprostranjenosti ugroženih vrsta Hrvatske - GIS datoteke, 2006., 2010.
7. Državni zavod za zaštitu prirode: Baza karata rasprostranjenosti važnih područja za sve ptičje vrste iz Dodatka I. EU Direktive o pticama (u suradnji sa Zavodom za ornitologiju HAZU), 2005.
8. Državni zavod za zaštitu prirode: Baza područja Ekološke mreže RH, 2007.
9. Državni zavod za zaštitu prirode: Baza podataka o potencijalnim područjima NATURA 2000 u Hrvatskoj, 2010.
10. Državni zavod za zaštitu prirode: Baza podataka – Karta staništa (izradio u okviru projekta «Kartiranje staništa RH» - OIKON d.o.o., Institut za primijenjenu ekologiju).
11. Državni zavod za zaštitu prirode: Baza zaštićenih područja RH, 2010.
12. Državni zavod za zaštitu prirode: Crveni popis ugroženih biljaka i životinja Hrvatske, Zagreb, 2004.
13. Janjev Hutinec, B., Kletečki, E., Lazar, B., Podnar Lešić, M., Skejić, J., Tadić, Z., Tvrtković, N.: Crvena knjiga vodozemaca i gmazova Hrvatske, Državni zavod za zaštitu prirode, Zagreb, 2006.
14. Ministarstvo kulture: Nacionalna klasifikacija staništa - nadopunjena verzija iz 2004. (Radna skupina za Nacionalnu klasifikaciju staništa - U okviru projekta 'Kartiranje staništa RH'- OIKON d.o.o., Institut za primijenjenu ekologiju), 2005.
15. OIKON d.o.o. Institut za primijenjenu ekologiju za Ministarstvo zaštite okoliša i prostornog uređenja: Karta staništa Republike Hrvatske, 2004.
16. Ozimec, R., Bedek, J., Gottstein, S., Jalžić, B., Slapnik, R., Štamol, V., Bilandžija, H., Dražina, T., Kletečki, E., Komerički, A., Lukić, M., Pavlek, M.: Crvena knjiga špiljske faune Hrvatske, Državni zavod za zaštitu prirode, Zagreb, 2009.
17. Pravilnik o ocjeni prihvatljivosti plana, programa i zahvata za ekološku mrežu (N.N. 118/09)
18. Pravilnik o proglašavanju divljih svojti zaštićenim i strogo zaštićenim (N.N. 99/09)
19. Pravilnik o vrstama stanišnih tipova, karti staništa, ugroženim i rijetkim stanišnim tipovima te mjerama za očuvanje stanišnih tipova (N.N. 7/06, 119/09)
20. Radović, D., Kralj, J., Tutiš, V., Ćiković, D.: Crvena knjiga ugroženih ptica Hrvatske, Ministarstvo zaštite okoliša i prostornog uređenja, Zagreb, 2003.
21. Radović, D., Kralj, J., Radović, J., Topić, R.: Nacionalna ekološka mreža – važna područja za ptice u Hrvatskoj, Državni zavod za zaštitu prirode, Zagreb, 2003.
22. Tvrtković, N. i sur.: Crvena knjiga danjih leptira Hrvatske (u pripremi), Državni zavod za zaštitu prirode, Zagreb
23. Uredba o proglašenju ekološke mreže (N.N. 109/07)
24. Zakon o zaštiti prirode (N.N. 70/05, 139/08)



Karta ekološke mreže RH

Predmetno područje: Općina Stari Jankovci

Legenda

□ Granica predmetnog područja

Područja ekološke mreže

■ Važna područja za divlje svojte i stanišne tipove

Mjerilo 1:75000

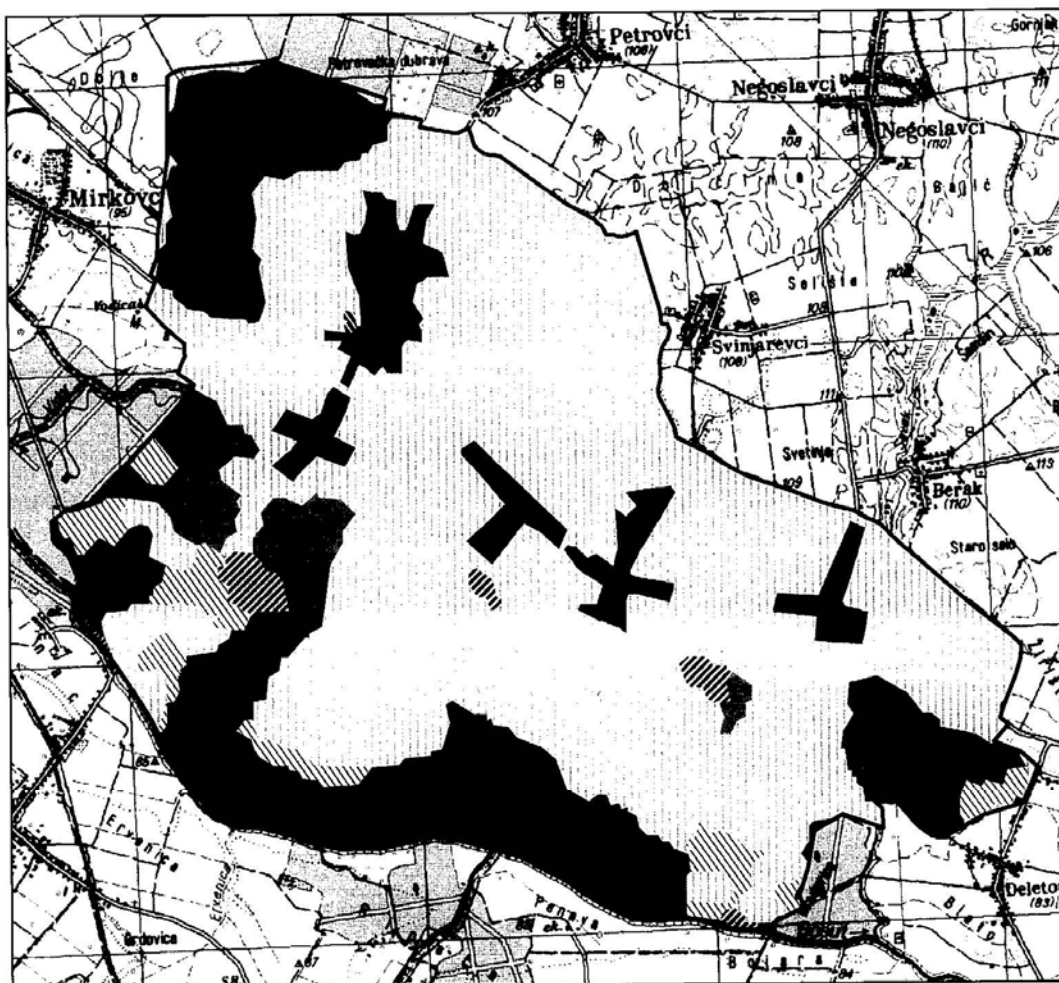


Davorin Marković

Državni zavod
za zaštitu prirode

Izvori podataka:
Karta ekološke mreže RH, DZZP 2007.
TK 1: 100000, Državna geodetska uprava

Datum izrade: 05.05.2011.



Karta staništa RH

Predmetno područje: Općina Stari Jankovci

Legenda

□ Granica predmetnog područja

Tipovi staništa prema Nacionalnoj klasifikaciji staništa

▨ C22, Vlažne livade Srednje Europe

■ E11/E12, Poplavne šume vrba / Poplavne šume topola

▨ E22, Poplavne šume hrasta lužnjaka

■ E31, Mješovite hrastovo-grabrove i čiste grabrove šume

▨ E93, Nasadi širokolisnog drveća

▨ I21, Mozaici kultiviranih površina

▨ I31, Intenzivno obrađivane oranice na komasiranim površinama

■ J11, Aktivna seoska područja

■ J11/J13, Aktivna seoska područja / Urbanizirana seoska područja

■ J13, Urbanizirana seoska područja

▨ J43, Površinski kopovi

Mjerilo 1:75000

0 1 2 3 km

Napomena: Prilikom kartiranja staništa RH, minimalna jedinica kartiranja iznosila je 9 hektara što odgovara mjerilu 1: 100 000

Izvori podataka:
Karta staništa RH, Oikon d.o.o. za
Ministarstvo kulture, 2004.
TK 1: 100000, Državna geodetska uprava



RAVATELJ

Davorin Marković

Državni zavod
za zaštitu prirode

Datum izrade: 05.05.2011.

Uredba o proglašenju ekološke mreže
Važna područja za divlje svojite / stanišne tipove

Prilog 1.2. Područja ekološke mreže
 Općina Stari Jankovci

Šifra i naziv područja
 # HR2000472
 Jankovačka dubrava


Ciljevi očuvanja

Smjernice za mjere zaštite
 121; 128

NKS šifra	NATURA	Stanišni tip
E.3.1.3.	9160	Šuma hrasta lužnjaka i običnog graba (subasocijacija s cerom)

NATURA šifra - stanišni tip zaštićen Direktivom Vijeća 92/43/EEZ o očuvanju prirodnih staništa te divljih životinjskih i biljnih vrsta (Direktiva o staništima)
 NKS šifra - stanišni tip utvrđen Nacionalnom klasifikacijom staništa (Pravilnik o vrstama stanišnih tipova, karti staništa, ugroženim i rijetkim stanišnim tipovima te o mjerama za očuvanje stanišnih tipova)

Stranica 1 od 1

 **Državni zavod**
za zaštitu prirode

4. PRILOZI

1. Opis područja Ekološke mreže RH na području Općine Stari Jankovci
2. Karta staništa područja Općine Stari Jankovci
3. Karta Ekološke mreže RH na području Općine Stari Jankovci



REPUBLIKA HRVATSKA
MINISTARSTVO POLJOPRIVREDE,
RIBARSTVA I RURALNOG RAZVOJA

10000 Zagreb, Ul. grada Vukovara 78, PP. 1034
Telefon: 61 06 111, Telefax: 61 09 200

KLASA: 350-02/11-01/207
URBROJ: 525-09-2-0377/11-2
Zagreb, 9. svibanj 2011.

REPUBLIKA HRVATSKA
VUKOVARSKO-SRIJEMSKA ŽUPANIJA
OPĆINA STARI JANKOVCI

Primljeno: 30.05.2011.		
Klasa: 350-02/11-01/03		
Ur. broj: 525-09-2-0377/11-2		
Prilog:	Vrijednost:	Opć. jed:
2	-	02

ZAVOD ZA PROSTORNO PLANIRANJE, d. d.
OSIJEK

PRIMLJENO: 01.06.2011.	
124	Vrijednost

VUKOVARSKO-SRIJEMSKA ŽUPANIJA
OPĆINA STARI JANKOVCI
OPĆINSKI NAČELNIK

**Predmet: Odluka o Izmjeni i dopuni Prostornog plana uređenja
Općine Stari Jankovci
- planske smjernice i propisani dokumenti - dostavljaju se -**

Na vaš broj :

Klasa : 350-02/11-01/03

Ur. broj : 2188/10-02-11-03

Od Stari Jankovci, 19. travnja 2011. godine

Primljeno : 525 - Ministarstvo poljoprivrede, ribarstva i ruralnog razvoja : 21. travnja 2011. godine.

Imajući u vidu, Vaš dopis, dostavljamo Vam - planske smjernice i propisane dokumente, temeljem Zakona o prostornom uređenju i gradnji (" Narodne novine " , br. 78/07.), a sukladno odredbi članka 79., stavka 1 do 4.

Zbog značaja poljoprivrednog zemljišta, za život čovjeka i činjenice, da je zemljište neobnovljivo, Ustav Republike Hrvatske odredio ga je kao dobro od interesa za Republiku, posebice ga štiti i njegovo se korištenje može odvijati pod uvjetima i na način propisan Zakonom o poljoprivrednom zemljištu.

Poljoprivredno zemljište je prvi i osnovni uvjet za poljoprivrednu proizvodnju, iz koje čovjek zadovoljava svoju primarnu potrebu za hranom, a preradom raznih poljoprivrednih proizvoda zadovoljava i niz drugih važnih životnih potreba (Zakon o poljoprivredi, Zakon o ekološkoj proizvodnji poljoprivrednih i prehrambenih proizvoda, Zakon o stočarstvu, Zakon o slatkovodnom ribarstvu, Zakon o morskom ribarstvu, Zakon o hrani i dr.).

Iako je Zakonom uređeno iskorištavanje i zaštita poljoprivrednog zemljišta, ipak je smanjenje njegove površine intenzivno, pa i zabrinjavajuće.

Vrlo važna činjenica, u svezi gubitka površine poljoprivrednog zemljišta, je ta, što je riječ o gubitku kvalitetnog obradivog poljoprivrednog zemljišta, a što je dobrim dijelom posljedica negospodarskog odnosa prema njemu, te izbjegavanje izgradnje na težim terenima i neplodnim zemljištima.

Pregledom dostavljene prostorne - planske dokumentacije, tijekom zadnjih godina, utvrđeno je, da se građevinska područja još uvijek proširuju na uređene komplekse obradivih poljoprivrednih površina (u vlasništvu Republike Hrvatske).

Osnovni bi cilj u budućnosti trebao biti - očuvanje, korištenje i uređenje poljoprivrednog zemljišta, prije svega za poljoprivrednu proizvodnju.

To se može postići jedino usklađivanjem svih interesa u prostoru u sklopu društvenih planova, posebice prostornih.

Imajući u vidu, da je korištenje prostora izvan građevinskog područja namijenjeno prioritetno, a dijelom isključivo, poljoprivredi, s težnjom očuvanja što većih i kontinuiranih površina i prirodnih režima - očuvanja ruralnog (seoskog) prostora, koji predstavlja izvor prirodnog (biološkog - okolišnog, poljoprivrednog) te društvenog (socijalnog - tradicijskog, kulturološkog, povijesnog) bogatstva, odnosno nasljeđa kojeg baštinimo još iz davnih vremena, a trebamo ga brižno održavati i svrsishodno koristiti čuvajući okoliš, kako bi ga skladno razvijali i kako bi bio na korist sadašnjim i budućim pokoljenjima, ovo Ministarstvo, ne podržava proširenje građevinskog područja na poljoprivredno zemljište P1 i P2 kategorije, izuzetak može predstavljati nemogućnost lociranja proširenja građevinskog područja na niže vrijedno poljoprivredno zemljište (što ne uključuje - golf igrališta), ili ono predstavlja nužnu legalizaciju već izgrađenih objekata.

Sve površine poljoprivrednog zemljišta u vlasništvu Republike Hrvatske, koje ovim PPU - a mijenjaju namjenu u građevinsko zemljište, moraju biti usklađene sa Programom raspolaganja poljoprivrednim zemljištem u vlasništvu RH, tj. u skladu sa Strategijom gospodarenja poljoprivrednim zemljištem u vlasništvu RH.

Ministarstvo poljoprivrede, ribarstva i ruralnog razvoja, temeljem članka 21. stavka 3. Zakona o poljoprivrednom zemljištu (" Narodne novine " , br. 152/08. i 21/10.) na prijedlog prostornih planova županije i Grada Zagreba, prostornih planova područja posebnih obilježja, te prostornih planova uređenja općina i grada - daje mišljenje, odnosno suglasnost, te shodno tome - dužni ste - između ostalog - dostaviti ovom Ministarstvu :

1. Kartografski prikazi - novog (prijedlog) građevinskog područja u odnosu na - postojeće - građevinsko područje sa dopunama tabelarnog prikaza tumačenja razlikovnih površina (smanjenje i povećanje) po naseljima i namjenama.

2. Dostaviti podatke - za ona poljoprivredna zemljišta na kojima se planira promjena namjene tog zemljišta (k.o., k.č. br., površina, kultura i vlasništvo - privatno / državno) odnosno - podaci iz katastra, te ih prikazati u tabličnom prikazu kako slijedi.

Tablica 1.

Pregled podataka o zemljištu koje je obuhvaćeno proširivanjem, odnosno smanjivanjem građevinskih područja

NASELJE	BROJ KATASTARSKÉ ČESTICE / k.o.	POVRŠINA	KULTURA	VLASNIŠTVO <i>privatno / državno</i>	NAMJENA


 Potpredsjednik Vlade Republike Hrvatske i ministar
 poljoprivrede, ribarstva i ruralnog razvoja
 Petar Cobanković


O tome obavijest :

1. Ministarstvo poljoprivrede, ribarstva i ruralnog razvoja,
Uprava poljoprivredne i fitosanitarne inspekcije,
Sektor inspekcija u poljoprivredi - ovdje,
2. Dokumentacija - ovdje,
3. Arhiva - ovdje.



REPUBLIKA HRVATSKA
VUKOVARSKO-SRIJEMSKA ŽUPANIJA
OPĆINA STARI JANKOVCI

Primijeno:	27. 04. 2011	
Klasa:	350-02/11-01/03	
Ur. broj:	511-15-06/5-1830/2-11. 5/2	
Prilog:	Vrijednost:	Ofg. jed:
1	-	02



REPUBLIKA HRVATSKA
MINISTARSTVO UNUTARNJIH POSLOVA
POLICIJSKA UPRAVA VUKOVARSKO-SRIJEMSKA
Odjel upravnih, inspeksijskih i poslova zaštite i spašavanja

NEKLASIFICIRANO
3. NVD
Poštanskom službom

Broj: 511-15-06/5- 1830/2-11. 5/2
Vinkovci, 22.04.2011. godine

ZAVOD ZA PROSTORNO PLANIRANJE, d. d.
OSIJEK

PRIMLJENO:			
Ofg. jed.	Broj	D. broj	Vrijednost

REPUBLIKA HRVATSKA
VUKOVARSKO-SRIJEMSKA ŽUPANIJA
OPĆINA STARI JANKOVCI

PREDMET: Izmjene i dopune Prostornog plana uređenja općine Stari Jankovci
- uvjeti na temelju Zakona o zaštiti od požara i drugih propisa dostavljaju se

VEZA: vaš zahtjev klasa: 350-02/11-01/03
Ur. broj: 2188/10-02-11-06 od 19.04.2011. godine

Sukladno članku 23. stavak 2. Zakona o zaštiti od požara (NN 92/10), pri donošenju dokumenata prostornog uređenja treba voditi računa o prostornim uvjetima zaštite od požara, koje je potrebno planirati sukladno važećim propisima.

1. Evakuacija i spašavanje ljudi, životinja i imovine:
 - Zakon o zaštiti od požara
 - Zakon o eksplozivnim tvarima
 - Zakon o zapaljivim tekućinama i plinovima
 - Procjena ugroženosti od požara i tehnoloških eksplozija,
 - Pravilnik o uvjetima za vatrogasne pristupe
2. Sigurnosne udaljenosti između građevina i njihovo požarno odjeljivanje:
 - Zakon o zaštiti od požara
 - Zakon o zapaljivim tekućinama i plinovima
 - Zakon o eksplozivnim tvarima
 - Pravilnik o zapaljivim tekućinama
 - Pravilnik o zaštiti skladišta od požara i eksplozija
 - Pravilnik o tehničkim normativima za zaštitu visokih objekata od požara

- Pravilnik o mjerama zaštite od elementarnih nepogoda i ratnih opasnosti u prostornom planiranju i uređivanju prostora
 - Pravilnik o ukapljenom naftnom plinu
 -
3. Osiguranje pristupa i operativnih površina za vatrogasna vozila:
- Zakon o zaštiti od požara
 - Pravilnik o uvjetima za vatrogasne pristupe
 - Pravilnik o zapaljivim tekućinama
 - Pravilnik o zaštiti skladišta od požara i eksplozija
 - Pravilnik o tehničkim normativima za zaštitu visokih objekata od požara
 - Procjena ugroženosti i Plan zaštite od požara
 - Mišljenje nadležne vatrogasne postrojbe, odnosno središnjeg dobrovoljnog vatrogasnog društva vezano za karakteristike vatrogasnih navalnih vozila, te vatrogasnih ljestava i platformi za gašenje požara, a u svezi planiranja vatrogasnih pristupa i površina za operativni rad
4. Osiguranje dostatnih izvora vode za gašenje požara:
- Zakon o zaštiti od požara
 - Pravilnik o hidrantskoj mreži za gašenje od požara
 - Pravilnik o zapaljivim tekućinama
 - Pravilnik o ukapljenom naftnom plinu
 - Procjena ugroženosti i Plan zaštite od požara
 - Uvjeti lokalnog i regionalnog distributera vode.

S poštovanjem,



Dostavljeno:

- ① Općina Stari Jankovci, Dr. Franje Tuđmana br. 1, Stari Jankovci
2. Inspektorat unutarnjih poslova - ovdje
3. Pismohrana



REPUBLICA HRVATSKA

DRŽAVNA UPRAVA ZA ZAŠTITU I SPAŠAVANJE
 Područni ured za zaštitu i spašavanje Vukovar
 Odjel za preventivu, planiranje i nadzor

Vukovar, L. Ružičke 1

KLASA: 350-02/11-01/09

URBROJ: 543-19-01-11-2

Vukovar, 26. travnja 2011. godine

REPUBLICA HRVATSKA
 VUKOVARSKO-SRIJEMSKA ŽUPANIJA
 OPĆINA STARI JANKOVCI

Primljeno:	28.04.2011	
Klasa:	350-02/11-01/03	
Ur. broj:	543-19-01-11-2	
Prilog:	Vrijednost:	Org. jed:
-	-	02

ZAVOD ZA PROSTORNO PLANIRANJE, d. d.
 OSIJEK

PRIMLJENO:			
Org. jed.	Broj	Prilog	Vrijednost

Općina Stari Jankovci
 Načelnik

Stari Jankovci, Dr. F. Tuđmana 1

**Predmet. Izrada Izmjena i dopuna Prostornog plana uređenja
 općine Stari Jankovci
 -očitovanje**

Veza: Vaš dopis, KLASA: 350-02/11-01/03,

UR. BROJ:2188/10-02-11-29,

od 19. travnja 2011. godine

U svezi Vašeg gore navedenog dopisa, dostavljamo slijedeće zahtjeve zaštite i spašavanja:

1. Ugraditi u izmjene i dopune PPUO Stari Jankovci «Zahtjeve zaštite i spašavanja u dokumentima prostornog uređenja» (iz procjene ugroženosti), jer su isti sastavni dio prostornih planova (čl. 4. Pravilnika o metodologiji za izradu procjena ugroženosti i planova zaštite i spašavanja, «NN» broj 38/08) i
2. Planirane izmjene Odredbi za provođenje moraju biti usklađene s člancima: 20., 21., 22., 24., 25., 26., 27., 30., 33. i 38., Pravilnika o mjerama zaštite od elementarnih nepogoda i ratnih opasnosti u prostornom planiranju i uređivanju prostora («NN» broj 29/83, 36/085 i 42/86).

Propisi na kojima temeljima naše „Zahtjeve“:

- a) Zakon o zaštiti i spašavanju («NN» broj 174/04, 79/07, 38/09 i 127/10)
- b) Pravilnik o metodologiji za izradu procjena ugroženosti i planova zaštite i spašavanja («NN» broj 38/08),

- c) Pravilnik o uzbunjivanju stanovništva («NN» broj 47/06),
- d) Pravilnik o kriterijima za određivanje gradova i naseljenih mjesta u kojima se moraju graditi skloništa i drugi objekti za zaštitu («NN» broj 2/91) i
- e) Pravilnik o mjerama zaštite od elementarnih nepogoda i ratnih opasnosti u prostornom planiranju i uređivanju prostora («NN» broj 29/83, 36/085 i 42/86).

Dostaviti:

- 1. Naslovu,
- 2. DUZS, Službi za CZ i
- 3. Pismohrani, ovdje

S Poštovanjem!

PROČELNIK

Zdenko Lovrić, dipl. ing.





HAKOM

KLASA: 350-05/11-01/599
 URBROJ: 376-10/ŽO-11-2 (JŠ)
 Zagreb, 21. travanj 2011. god.

ZAVOD ZA PROSTORNO PLANIRANJE, d. d.
 OSIJEK

REPUBLIKA HRVATSKA
 VUKOVARSKO-SRIJEMSKA ŽUPANIJA
 OPĆINA STARI JANKOVCI

Primljeno:	28.04.2011	
Klasa:	350-02/11-01/03	
Ur. broj:	376-10/ŽO-11-2 (JŠ)	
Prilog:	Vrijednost:	Org. jed:
1	-	02

Republika Hrvatska
 Vukovarsko-Srijemska županija
 općina Stari Jankovci
 općinski načelnik

32241 Stari Jankovci

**PREDMET: OPĆINA STARI JANKOVCI
 IZMJENE I DOPUNE PPU OPĆINE STARI JANKOVCI
 zahtjevi – smjernice za izradu**

Veza: Vaš dopis KLASA: 350-02/11-01/03, URBR:2188/10-02-11-01, od 19. travnja 2011.

Temeljem vašega zahtjeva obavještavamo vas da je prema odredbi čl. 3. Zakona o elektroničkim komunikacijama (Narodne novine br. 73/08), Elektronička komunikacijska infrastruktura, obavljanje djelatnosti elektroničkih komunikacijskih mreža i usluga, gradnja, održavanje, razvoj i korištenje elektroničkih komunikacijskih mreža i elektroničke komunikacijske infrastrukture i povezane opreme te upravljanje i uporaba radiofrekvencijskog spektra i adresnog i brojevnog prostora, kao prirodno ograničenih općih dobara, **od interesa su za Republiku Hrvatsku** i da se prema odredbi iz čl. 25. st. 3. istoga Zakona **elektronička komunikacijska infrastruktura mora planirati u dokumentima prostornog uređenja na način da ne ograničuje razvoj elektroničke komunikacijske mreže i elektroničke komunikacijske infrastrukture i povezane opreme**. Temeljem odredbi iz čl. 26. st. (5) Zakona o elektroničkim komunikacijama Hrvatska agencija za poštu i elektroničke komunikacije **utvrđuje i izdaje zahtjeve i mišljenja** u postupku izrade i donošenja dokumenata prostornog uređenja.

Člankom 5. Zakona o elektroničkim komunikacijama **Republika Hrvatska osnovala je Hrvatsku agenciju za poštu i elektroničke komunikacije** kao regulatornu agenciju s javnim ovlastima, koja posljedično odredbi iz članka 11. Zakona o prostornom uređenju i gradnji surađuje s jedinicama lokalne i područne samouprave radi ostvarivanja ciljeva prostornog uređenja u procesu prostornog planiranja, zaštiti prostora, graditeljskoj i urbanoj obnovi i obavljanju drugih aktivnosti u izvršavanju obveza prostornog uređenja.

Također sukladno odredbama iz čl. 74. Zakona o prostornom uređenju i gradnji prostorni plan općine određuje osobito i osnovu prometne, javne komunalne i **druge infrastrukture dakle i elektroničke komunikacijske infrastrukture**.

U skladu s naprijed navedenim zakonskim odredbama predmetni PPUO treba sadržavati **smjernice** za izgradnju nove i rekonstrukciju-širenje postojeće elektroničke komunikacijske infrastrukture kako slijedi:

Novu elektroničku komunikacijsku infrastrukturu za pružanje javnih komunikacijskih usluga **putem elektroničkih komunikacijskih vodova**, odrediti **planiranjem koridora** primjenjujući slijedeća načela:

- za gradove i naselja gradskog obilježja: podzemno u zoni pješačkih staza ili zelenih površina;

HRVATSKA AGENCIJA ZA POŠTU I ELEKTRONIČKE KOMUNIKACIJE

Jurišićeva 13, 10000 Zagreb / MB: 01865862 / OIB: 87950783661 / Tel: (01) 4896 000, Fax: (01) 4920 227 / www.hakom.hr

- za ostala naselja: podzemno i/ili nadzemno u zoni pješačkih staza ili zelenih površina;
- za međunarodno, magistralno i međumjesno povezivanje: podzemno slijedeći koridore prometnica ili željezničkih pruga. Iznimno kada je to moguće, samo radi bitnog skraćivanja trasa, koridor se može planirati i izvan koridora prometnica ili željezničkih pruga vodeći računa o pravu vlasništva.
- **Za izgrađenu elektroničku komunikacijsku infrastrukturu** za pružanje javnih komunikacijskih usluga putem elektroničkih komunikacijskih vodova planirati **dogradnju, odnosno rekonstrukciju** te eventualno proširenje radi implementacije novih tehnologija i/ili kolokacija odnosno potreba novih operatera, **vodeći računa o pravu zajedničkog korištenja** od strane svih operatera.
- **Novu elektroničku komunikacijsku infrastrukturu** za pružanje komunikacijskih usluga **putem elektromagnetskih valova, bez korištenja vodova**, odrediti planiranjem postave **baznih stanica i njihovih antenskih sustava** na antenskim prihvratima na izgrađenim građevinama i rešetkastim i/ili jednocijevnim stupovima u gradovima, naseljima i izvan njih, **bez detaljnog definiranja (točkastog označavanja) lokacija** različito za:
 - gradove i gusto naseljena područja ili njihove dijelove i to posebno za brdovita i posebno za ravničasta područja;
 - ostala naselja i to posebno za brdovita i posebno za ravničasta područja;**vodeći računa o mogućnosti pokrivanja tih područja radijskim signalom** koji će se emitirati radijskim sustavima smještenim na te antenske prihvate (zgrade i/ili stupove) uz **načelo zajedničkog korištenja** od strane svih operatera-koncesionara, gdje god je to moguće.

Prostorni planovi **ne smiju sadržavati nazive tvrtki (operatera), uređaja i nazivlja** kojima bi se moglo narušiti pravo na ravnopravno tržišno natjecanje.

Podatke o postojećoj elektroničkoj komunikacijskoj infrastrukturi u zoni obuhvata plana kao i podatke o pokrivenosti područja radijskim signalom operatera pokretnih komunikacija, projektant-planer prikuplja od nadležnog ureda za katastar, operatera za pružanje elektroničkih komunikacijskih usluga uz uporabu radiofrekvencijskog spektra i operatera za pružanje elektroničkih komunikacijskih usluga putem elektroničkih komunikacijskih vodova. Popis u prilogu.

Prije prihvaćanja Konačnog prijedloga PPU-a, nositelj izrade dužan je pribaviti mišljenje Hrvatske agencije za poštu i elektroničke komunikacije.

S poštovanjem,

Dostaviti: Naslovu preporučeno
Prilog: Popis operatera



**POPIS OPERATORA ZA PRUŽANJE ELEKTRONIČKIH KOMUNIKACIJSKIH USLUGA PUTEM ELEKTRONIČKIH
KOMUNIKACIJSKIH VODOVA**

1	B. NET HRVATSKA d.o.o.	Avenija Dubrovnik 16	10000 Zagreb	t: 65 66 160 f: 65 96 530	infrastruktura@bnet.hr
2	HRVATSKI TELEKOM d.d. Regija 1	Av. Dubrovnik 26	10000 Zagreb	098 387277	Nada Pašalić nada.pasalic@t.ht.hr
	HRVATSKI TELEKOM d.d. Regija 2	Vinkovačka 19	21000 Split	098320991	Mirela Domazet mirela.domazet@t.ht.hr
	HRVATSKI TELEKOM d.d. Regija 3	Ciotina 17a	51000 Rijeka	098 610610	Milan Matajija milan.matajija@t.ht.hr
	HRVATSKI TELEKOM d.d. Regija 4	K.A. Stepinca 8b	31000 Osijek	098 467457	Mladen Kuhar mladen.kuhar@t.ht.hr
3	METRONET TELEKOMUNIKACIJE d.d.	Ulica grada Vukovara 269 d	10000 Zagreb	t: 63 27 000 f: 63 27 011	robert.horvat@metronet.hr
4	OT-OPTIMA TELEKOM d.d. Regija sjever	Cebini 28, Buzin	10010 Zagreb	t: 01/ 54 92 310 f: 01/ 54 92 019	Damir Hržina damir.hrzina@optima-telekom.hr
	OT-OPTIMA TELEKOM d.d. Regija jug	Trg Hrvatske bratske zajednice 8/II	21000 Split	021 492810	Martijan Vrsalović martijan.vrsalovic@optima- telekom.hr
	OT-OPTIMA TELEKOM d.d. Regija zapad	A. Kacića Mitošića 13	51000 Rijeka	051 492 711	Alojz Šajina alozj.sajina@optima-telekom.hr
	OT-OPTIMA TELEKOM d.d. Regija istok	Lorenza Jägera 2	31000 Osijek	031 492 931	Željko Pleša zeljko.plesa@optima-telekom.hr

NAPOMENA: Bnet sa svojom mrežom prisutan je u slijedećim županijama:

Grad Zagreb
Zagrebačka županija
Splitsko-dalmatinska županija
Zadarska županija
Osječko-baranjska županija
Primorsko-goranska županija

Ako se objekt gradi u županiji koja nije na popisu tada nije potrebno kontaktirati B.NET HRVATSKA d.o.o.

POPIS KONCESIONARA ZA PRUŽANJE ELEKTRONIČKIH KOMUNIKACIJSKIH USLUGA UZ UPORABU RF SPEKTRA					
	NAZIV KONCESIONARA	ADRESA	KONTAKT OSOBA	TEL/FAX	E-MAIL
1.	TELE2 d.o.o.	Ul. grada Vukovara 269d ZAGREB	MILJENKO KLARIĆ	tel: 01/ 6328 383 095/ 6328 383	miljenko.klaric@tele2.com
2.	T-Mobile Hrvatska d.o.o.	Ulica grada Vukovara 23 ZAGREB	NEDELJKO KOBALI	tel: 01/ 4983 145 098/ 484 620	nedejjko.kobali@t-mobile.hr
3.	VIPnet d.o.o.	Vrtni put 1 ZAGREB	DAMIR DIJANIĆ	tel: 021/ 4691 810 091/ 469 1810	d.dijanic@vipnet.hr



HRVATSKE CESTE d.o.o.
za upravljanje, građenje i održavanje državnih cesta
Vončinina 3, 10000 Zagreb

Centrala, tel: 01 4722 555, e-mail: info@hrvatske-ceste.hr
Predsjednik Uprave, tel: 01 4722 580, fax: 01 4722 581
Ured za odnose s javnošću, tel: 01 4722 597, fax: 01 4722 581,
e-mail: ivana.bekavac@hrvatske-ceste.hr
Sektor za studije i projekt., tel: 01 4722 460, fax: 01 4722 461
Sektor za građenje, tel: 01 4722 410, fax: 01 4722 411
Sektor za održavanje, tel: 01 4722 660, fax: 01 4722 661
Sektor za prav. i kad. i opće posl., tel/fax: 01 4722 430/431
Sektor za fin. i ekon. posl., tel: 01 4722 616, fax: 01 4722 639
Sektor za nabavu, tel: 01 4722 510, fax: 01 4722 511
Web stranica: www.hrvatske-ceste.hr

Sektor za studije i projektiranje
Odjel za studije, zakonsku i tehničku regulativu
Broj: 300/2011-1036/1-DS
Zagreb, 06.05.2011. god.

REPUBLIKA HRVATSKA
VUKOVARSKO-SRIJEMSKA ŽUPANIJA
OPĆINA STARI JANKOVCI

Primljeno:	20.05.2011
Klasa:	350-02/11-01/03
Ur. broj:	300/2011-1036/1-DS
Prilog:	
Urg. jed:	02

ZAVOD ZA PROSTORNO PLANIRANJE, d. d.
OSIJEK

PRIMLJENO:	24.05.2011
Urg. jed.	119
Broj	
Prilog	
Priloge	

REPUBLIKA HRVATSKA
VUKOVARSKO-SRIJEMSKA ŽUPANIJA
OPĆINA STARI JANKOVCI
Općinski načelnik
32 241 STARI JANKOVCI

**Predmet: Izmjene i dopune Prostornog plana uređenja Općine Stari Jankovci
- podaci**

Vašim dopisom, klasa: 350-02/11-01/03 ur.br: 2188/10-02-11-21 od 19. travnja 2011. godine, zatražili ste podatke i planske dokumente iz našeg djelokruga rada za potrebe izrade Izmjena i dopuna Prostornog plana uređenja Općine Stari Jankovci.

U skladu s člankom 79. Zakona o prostornom uređenju i gradnji («Narodne novine» br: 76/2007) i člankom 55. Zakona o javnim cestama («Narodne novine» br: 180/2004), Hrvatske ceste d.o.o. dužne su dati podatke, propise i i dokumente za izradu prostorno-planske dokumentacije za područje cestovne infrastrukture državnog značenja.

Područjem Općine Stari Jankovci prolazi državna cesta D46; Đakovo (D7) – Vinkovci – G.P. Tovarnik (gr. R. Srbije), na kojoj na području Općine Stari Jankovci nemamo predviđenih radova rekonstrukcije kao ni projektnih aktivnosti.

U cilju zaštite državne ceste potrebno je poštivati zaštitni pojas uz cestu u skladu s člankom 37. Zakona o javnim cestama.

Molimo Vas da nam dostavite Nacrtr prijedloga PPU-a kako bismo u okviru prethodne rasprave mogli dati naše očitovanje.

S poštovanjem,

Direktor Sektora:
Vlado Goštimir dipl. ing. prom.

Na znanje:

- Hrvatske ceste d.o.o., Ispostava Osijek
- Pismohrana, ovdje

Sud upisa: Trgovački sud u Zagrebu, MBS: 080391653, MB: 1554972, OIB: 55545787885, Upisani temeljni kapital: 107.384.800,00 kn
Žiroračun broj: 2340009-1100231902 kod Privredne banke Zagreb d.d.
Uprava: Jakov Krešić, predsjednik Uprave • Josip Škorić, član Uprave



UPRAVA ZA CESTE

VUKOVARSKO-SRIJEMSKA ŽUPANIJE

VINKOVCI, Glagoljaška 4, Tel: 032/331-044, 331-007 Tel/Fax:032/332-454

www.zuc-vk.hr. E-mail:zupanijska-uprava-za-ceste@vk.tel.hr

ŽIRO RAČUN: 2340009-1110076239 MB: 1260626 OIB: 56828260771

Klasa: 340-01/11-01/734-1

Ur.br.: 2188/1-06/11-1
Vinkovci, 28.04.2011.g.

ZAVOD ZA PROSTORNO PLANIRANJE, d. d.			
O S I J E K			
PRIMLJENO:	Org. j.d.	Prilog	Vrijednost
10.05.2011	105		

REPUBLIKA HRVATSKA
VUKOVARSKO-SRIJEMSKA ŽUPANIJA

Općina Stari Jankovci
Dr. Franje Tuđmana 1
32241 Stari Jankovci

Predmet: Mišljenje na Izmjene i dopune Prostornog plana uređenja Općine Stari Jankovci

Uvidom u Nacrt prijedloga Izmjena i dopune Prostornog plana uređenja Općine Stari Jankovci Uprava za ceste Vukovarsko-srijemske županije **prihvaća** nacrt prijedloga uz slijedeće smjernice:

- Minimalne širine županijske ceste planirati 6,00 metara a lokalne ceste 5,50 metara, sve elemente profila javne prometnice planirati u skladu sa Pravilnikom o osnovnim uvjetima kojima javna cesta izvan naselja i njihovi elementi moraju udovoljavati sa stajališta sigurnosti prometa (NN 110/01).
- Priključke i prilaze na javnu cestu i parkinge uz javnu cestu planirati sukladno Pravilniku o uvjetima za projektiranje i izgradnju priključaka i prilaza na javnu cestu NN 119/07 i Normama za površinske čvorove.HRN U.C4.050 na način da se ne narušava postojeći režim prometovanja.
- Položaj autobusnih stajališta planirati u skladu sa Pravilnikom o autobusnim stajalištima (NN 119/07).
- Planirati položaj novih instalacija izvan kolnika javne ceste.
- Izmjene i dopune Prostornog plana uređenja Općine Tovarnik moraju biti u skladu s Prostornim planom Vukovarsko-srijemske županije.

S šovanjem

REPUBLIKA HRVATSKA
VUKOVARSKO-SRIJEMSKA ŽUPANIJA
OPĆINA STARI JANKOVCI

Primljeno:	02.05.2011	
Klasa:	350-02/11-01/03	
Ur. broj:	2188/1-06/11-1	
Prilog:	Vrijednost:	Org. jed:
-	-	02





KLASA: 350-02/11-03/14
URBROJ: 2196/1-14-01-11-2
Vinkovci, 27. svibnja 2011. godine

ZAVOD ZA PROSTORNO PLANIRANJE, d. d.
OSIJEK

PRIMLJENO: 20. 07. 2011.			
Org. jed.	Broj	Prilog	Vrijednost
	161		

REPUBLIKA HRVATSKA
VUKOVARSKO-SRIJEMSKA ŽUPANIJA
OPĆINA STARI JANKOVCI

Primijeno:	18. 07. 2011.
Klasa:	350-02/11-01/03
Ur. broj:	2196/1-14-01-11-2
Prilog:	
Vrijednost:	
Org. jed:	02

OPĆINA STARI JANKOVCI
STARI JANKOVCI
Dr. F. Tuđmana 13

Predmet: Izmjene i dopune Prostornog plana uređenja općine Stari Jankovci
- očitovanje, dostavlja se

Dopisom broj KLASA: 350-02/11-01/03, URBROJ: 2188/10-02-11-28 od 19. travnja 2011. godine, zatražili ste od ovog Upravnog odjela za prostorno uređenje, gradnju i zaštitu okoliša Vukovarsko-srijemske županije da Vam temeljem članka 79. Zakona o prostornom uređenju i gradnji ("Narodne novine", broj 76/07 i 38/09) i članka 124. Zakona o zaštiti prirode ("Narodne novine" br. 70/05) dostavi svoje zahtjeve (podaci, planske smjernice i propisani dokumenti) za izradu Izmjene i dopune Prostornog plana uređenja općine Stari Jankovci u dijelu koji su predmet Odluke o izmjeni i dopuni Prostornog plana uređenja općine Stari Jankovci Klasa: 026-02/11-15/11; Urbroj: 2188/10-01-11-01 od 24. ožujka 2011. godine.

Uvidom u priloženu Odluku o izradi Izmjena i dopuna Prostornog plana uređenja općine Stari Jankovci u kojoj su navedeni razlozi i obuhvat Izmjena i dopuna PPUO Stari Jankovci ovaj Upravni odjel utvrdio je da nema primjedbi na Prijedlog odluke o izmjenama i dopunama navedenog prostornog plana.

Dostaviti:
1. Općina Stari Jankovci,
Stari Jankovci, Dr. F. Tuđmana 1
2. Pismohrana





HEP - OPERATOR PRIJENOSNOG SUSTAVA d.o.o.

PRIJENOSNO PODRUČJE OSIJEK

ZAVOD ZA PROSTORNO PLANIRANJE OSIJEK		REPUBLIKA HRVATSKA VUKOVARSKO-SRIJEMSKA ŽUPANIJA STARI JANKOVCI OPĆINSKI NAČELNIK
PRIMLJENO: 16.05.2011	112	Dr. Franje Tuđmana 1 32241 STARI JANKOVCI
Org. j.		

31000 OSIJEK · ŠETALIŠTE KARD. F. ŠEPERA 1A

TELEFON · 031/244 888
TELEFAX · 031/213 121NAŠ BROJ I ZNAK
3/21 – 1 – 136/AV

VAŠ BROJ I ZNAK:

DATUM:
10.05.2011.PREDMET: **Izmjene i dopune PPU Općine Stari Jankovci
– dostava podataka**

Uvidom u dostavljeni prijedlog Izmjena i dopuna Prostornog plana Općine Stari Jankovci i našu tehničku dokumentaciju utvrdili smo sljedeće:

- na području i u blizini predloženih izmjena nema postojećih ni planiranih elektroenergetskih objekata u nadležnosti HEP – Operator prijenosnog sustava d.o.o. Prijenosno područje Osijek
- postojeći dalekovodi DV 110 kV Vinkovci-EVP Jankovci/1 i DV 110 kV Vinkovci-EVP Jankovci/2 su u nadležnosti Hrvatskih Željeznica

Za sve daljnje informacije stojimo Vam na raspolaganju.

S poštovanjem,

REPUBLIKA HRVATSKA
VUKOVARSKO-SRIJEMSKA ŽUPANIJA
OPĆINA STARI JANKOVCI

Primljeno:	17.05.2011	
Klasa:	350-02/11-01/03	
Ur. broj:	3/21-1-136/AV	
Prilog:	Vrijednost:	Org. jed:
-	-	02

Direktor

Nikola Jaman, dipl.ing.

Operator prijenosnog sustava d.o.o. ZAGREB

PRIJENOSNO PODRUČJE OSIJEK 1

Co:
-Odjel za izgradnju Osijek
-Odjel za PA i PI
-Arhiva

ČLAN HEP GRUPE

• UPRAVA DRUŠTVA • DIREKTOR DUBRAVKO SABOLIĆ •

• ŽIRO RAČUN 2340009-1110177451 • PRIVREDNA BANKA ZAGREB • MATIČNI BROJ 1924427 • OIB 13148821633
• TRGOVAČKI SUD U ZAGREBU • MBS 080517105 • UPLAĆENI TEMELJNI KAPITAL 20.000,00 HRK •
• www.hep.hr/ops •

HEP- Operator distribucijskog sustava d.o.o.**ELEKTRA VINKOVCI**

32100 Vinkovci, Kralja Zvonimira 96

TELEFON • +385 32 216 100 •
 TELEFAXS • +385 32 332 492 •
 POŠTA • 32100 Vinkovci • SERVIS
 ŽIRO RAČUN • 2390001-1400023918

NAŠ BROJ I ZNAK 400900401/2896/11MB

 REPUBLIKA HRVATSKA
 VUKOVARSKO-SRIJEMSKA ŽUPANIJA
 OPĆINA STARI JANKOVCI

Primljeno:	20.05.2011
Klasa:	350-02/11-01/03
Ur. broj:	400900401/2896/11MB
Prilog:	Vrijednost: Org. jed:

 REPUBLIKA HRVATSKA
 VUKOVARSKO-SRIJEMSKA ŽUPANIJA
 OPĆINA STARI JANKOVCI
 OPĆINSKI NAČELNIK

 Dr. F. Udmana 1
 32 241 STARI JANKOVCI

VAŠ BROJ I ZNAK 2188/10-02-11-15

PREDMET Izmjene i dopune PPUO Stari Jankovci

DATUM 17. svibnja 2011.g.

Poštovani,

vezano uz Vaš dopis, klasa 350-02/11-01/03, dostavljamo Vam naše očitovanje u vezi ciljanih izmjena i dopuna Prostornog plana uređenja općine Stari Jankovci.

Kod promjena Prostornog plana u kojima se pojavljuje potreba za priključkom novih kupaca električne energije, kupce, gdje je to tehnički moguće, priključiti na niskonaponsku mrežu. U slučaju da je tehnički neizvodiv priključak sa postojeće niskonaponske mreže i/ili postoji povećana potreba za električnom snagom potrebno je u tekstu odredbi prostornog plana omogućiti izgradnju novih transformatorskih stanica 10(20)/0,4 kV kao i priključnih vodova 10(20) kV i niskonaponske mreže.

Zbog omogućavanja, u prostornom planu, izgradnje bioenergana i ostalih postrojenja koja koriste obnovljive izvore energije, te potrebe njihova povezivanja sa elektroenergetskom mrežom neophodno je u tekstu odredbi plana predvidjeti mogućnost izgradnje elektroenergetskih postrojenja (trafostanica ili rasklopišta) veličine i snage potrebne za prihvrat proizvedene električne energije, kao i priključnih vodova za povezivanje sa ostalom elektroenergetskom mrežom.

Sve planirane građevine ostalih namjena, u odnosu na postojeće i planirane elektroenergetske građevine, smjestiti sukladno važećim propisima i pravilnicima, a posebice sukladno *Pravilniku o tehničkim normativima za izgradnju nadzemnih elektroenergetskih vodova nazivnog napona od 1 kV do 400 kV* i *Pravilniku o zaštiti od elektromagnetskih polja* (NN 204/03) kojim su propisane granične razine elektromagnetskih polja.

S poštovanjem,

Direktor:

Vladimir Čavlović, dipl.ing.el.

 HEP - Operator distribucijskog sustava d.o.o.
 DISTRIBUCIJSKO PODRUČJE
 ELEKTRA VINKOVCI

ČLAN HEP GRUPE

• TRGOVAČKI SUD U ZAGREBU MBS 080434230 • OIB 46830600751 • MB 1643991 • UPLAĆEN TEMELJNI KAPITAL 20.000,00 HRK •
 • UPRAVA DRUŠTVA • DIREKTOR MIŠO JURKOVIĆ
 • www.hep.hr •



PLINARA ISTOČNE SLAVONIJE d.o.o. Vinkovci

Ohridska 17, 32100 Vinkovci / Hrvatska / e-mail: pis@pis.com.hr / www.pis.com.hr

Telefoni: direktor 032/304-335 · fax 032/304-338 · informacije 032/304-337 · održavanje 032/304-336

U Vinkovcima, 09.05.2011. godine

Urbroj: 908/2011

REPUBLIKA HRVATSKA
VUKOVARSKO-SRIJEMSKA ŽUPANIJA
OPĆINA STARI JANKOVCI

ZAVOD ZA PROSTORNO PLANIRANJE, d. d.

Primljeno: 12.05.2011	PRIMLJENO: 16.05.2011
Klasa: 350-02/11-01/03	Org. jed.:
Ur. broj: 908/2011	112
Prilog: 1	Vrijednost: -
Org. jed.: 02	

REPUBLIKA HRVATSKA

VUKOVARSKO-SRIJEMSKA ŽUPANIJA

Općina Stari Jankovci

Općinski načelnik

Dr. Franje Tuđman 1

32241 Stari Jankovci

PREDMET: Izmjena i dopuna Prostornog plana uređenja Općine PPUO Stari Jankovci

Temeljem Vašeg zahtjeva: Klasa: 350-02/11-01/03; Urbroj: 2188/10-02-11-16 od 19.04.2011. godine i priložene odluke o o izmjenama i dopunama Prostornog plana uređenje Stari Jankovci utvrdili smo sljedeće:

Postojeće stanje plinopokrbe:

- Plinopokrbeni sustav općine Općine Stari Jankovci sastoji se od:
 - Spojnog plinovoda MRS Negoslavci-Orolik
 - Priključnog plinovoda Vrapčana – Silos Stari Jankovci DN 150 mm,
 - Mjesnih ST plinovodnih mreža.
 - Prolaznog dobavnog VT plinovoda Slavonki Brod – Negoslavci u održavanju Plinacro d.o.o. Zagreb
 - VT plinovoda Vrapčana-Privlaka-Đeletovci u održavanju INA d.d. Zagreb
- Mjesna plinovodna mreža izgrađena je unutar građevinskih područja u zelenom pojasu ulica po potrebi s obje strane ulica. Tlak plina u mjesnim plinovodima je 1-4 bara.

Izmjene i dopune postojećeg PPUO Stari Jankovci između ostalog iz sljedećih razloga:

- Proširenja građevinskog područja naselja Stari Jankovci u području gospodarske zone zbog izgradnje bioenergane,
- Proširenja građevinskog područja naselja Slakovci, jugoistočno od građevinskog područja naselja u površini maksimalno 5,5 ha.
- Smanjenja građevinskog područja naselja Slakovci, jugoistočno od građevinskog područja naselja u površini do maksimalno 5,5 ha
- Promjena namjene na dijelu zone športsko-rekreacijske namjene (k.č. 1246/1, 1246/2, 1246/3 i 1246/4 k.o. Slakovci) u naselju Slakovci
- Određivanje lokacije reciklažnog dvorišta građevinskog otpada
- Za planirana proširenja građevinskog područja potrebno je ostaviti koridore za izgradnju srednjetačne plinske mreže spajanjem na postojeću ST plinsku.
- Omogućiti priključenje građevina na ulični ukopani razvod prirodnog plina podzemnim kućnim priključkom uz prilazne ceste.
- Redukcija tlaka plina sa 1-4 bara u plinskoj mreži na niski tlak 22-25 mbara za potrebe kućanstava izvodi se uz primjenu kućnih pojedinačnih regulatora tlaka.
- Plinska mreža se po prostoru obuhvata Plana razvodi ukopanim cjevovodom u rovovima ispod nogostupa ili u zelenoj površini uz prometnice na dubini od najmanje 1,0 m (zeleno površina), odnosno 1,2 m (ispod prometnica).

U očekivanju daljnje suradnje, s poštovanjem

Direktor:
Marija Ratkić, dipl.ing.



MB: 1471201 / OIB: 16423775522 / žiro računi: ZABA 2360000-1101337537 · PBZ 2340009-1100200578 · HPB 2390001-1100326678

Upisana u registar trgovačkog suda u Osijeku pod brojem MBS 030066352, predsjednik uprave Ratkić M.

Temeljni kapital u iznosu od 5.021.000,00 kuna uplaćen je u cijelosti.











JADRANSKI NAFTOVOD dioničko društvo

Miramarska cesta 24, HR-10000 Zagreb, P.P.200
 telefon: +385 (0)1 3039-999, fax: +385 (0)1 3095-482
 OIB: 89018712265, e-mail: janaf@janaf.hr, www.janaf.hr

SEKTOR INVESTICIJA I IT ZAVOD ZA PROSTORNO PLANIRANJE, d. d. Zagreb, 16. svibanj 2011.

OSIJEK

PRIMLJENO: 13. 05. 2011	Nez. znak i broj: 1.2.2.4.-326/11
Org. J.d. Broj: 116	Vas. znak i broj: 350-02/11-01/03
	Ur. broj: 2188/10-02-11-20

REPUBLIKA HRVATSKA VUKOVARSKO-SRIJEMSKA ŽUPANIJA
 OPĆINA STARI JANKOVCI
 Općinski načelnik

32241 Stari Jankovci
 Dr. F. Tuđmana 1

Primljeno: 19. 05. 2011		
Klasa: 350-02/11-01/03		
Ur. broj: 1.2.2.4.-326/11		
Prilog: 1-CD	Vrijednost: -	Org. jed: 02

PREDMET: Izmjene i dopune Prostornog plana uređenja Općine Stari Jankovci
 - zahtjevi, dostavlja se

Na temelju novih saznanja o razvoju Jadranskog naftovoda, obavještavamo Vas da je potrebno u tekstualni i grafički dio prijedloga Izmjena i dopuna PPUO Stari Jankovci, osigurati prostor za:

- **višenamjenski međunarodni produktovod za naftne derivate**
u svrhu povezivanja proizvođača i potrošača produktovodima kao najsigurnijim načinom transporta nafte i naftnih derivata, a temeljem pokrenutog postupka za osiguranjem koridora za izgradnju u Prostornom planu Vukovarsko-Srijemske županije
- **međunarodni naftovod (PEOP)**

u svemu kako je to prikazano na grafičkom prilogu priloženog CD-a.

U području sjevernog dijela naselja Stari Jankovci novoplanirana trasa zaobilazi naselje, uslijed nedovoljnog prostora uz postojeću trasu, za smještaj planiranih cjevovoda.

U tekstualni dio plana potrebno je uvrstiti prostorna ograničenja, tj. sljedeći tekst:

- zaštitna zona naftovoda je 100 m lijevo i desno od osi cjevovoda
- zona opasnosti, unutar koje je zabranjena svaka gradnja bez suglasnosti vlasnika cjevovoda, iznosi 30 m lijevo i desno od osi cjevovoda

„Pravilnikom o tehničkim uvjetima i normativima za siguran transport tekućih i plinovitih ugljikovodika magistralnim naftovodima i plinovodima te naftovodima i plinovodima za međunarodni transport“ (NN 53/91) propisano je sljedeće :

- u pojasu širokom 5 m lijevo i desno od osi cjevovoda zabranjena je sadnja bilja i trajnih nasada čije korijenje raste dublje od 1 m, odnosno za koje je potrebno obrađivati zemlju dublje od 0,5 m

Za upite tijekom izrade plana možete se obratiti na tel: 01/3039-477
 Sanja Stanić Oršanić, dipl.ing.arh.

S poštovanjem!

Direktor Sektora investicija i IT:
 Boris Mešić

JADRANSKI NAFTOVOD
 dioničko društvo
 10 ZAGREB

Prilog: CD s podacima (.dwg file)



Jadranski naftovod, dioničko društvo
 Trgovački sud u Zagrebu MBS: 080118427
 Temeljni kapital: 2.720.676.600,00 kuna podijeljen u
 1.007.658 redovnih dionica nomin. vrijednosti 2.700,00 kn
 Uprava: Ante Markov predsjednik, Ante Dodig član
 Petar Grdan član; Predsjednik NO: Branko Radošević

Poslovne banke:
 Zagrebačka banka d.d. Zagreb 2360000-1101377267
 Hrvatska poštanska banka d.d. Zagreb 2390001-1100017632
 Privredna banka d.d. Zagreb 2340009-1100125889
 Raiffeisenbank Austria d.d. Zagreb 2484008-1100533583
 Erste & Steiermärkische Bank d.d. Zagreb 2402006-1100258296



HRVATSKE VODE
VODNOGOSPODARSKI ODJEL ZA
VODNO PODRUČJE SLIVA SAVE
 Zagreb, Ulica grada Vukovara 220
SLUŽBA KORIŠTENJA VODA

KLASA: 350-02/03-01/0000003
 URBROJ: 374-21-3-11- 92
 Zagreb, 1. lipnja 2011. godine

REPUBLIKA HRVATSKA
 VUKOVARSKO-SRIJEMSKA ŽUPANIJA
 OPĆINA STARI JANKOVCI

Primljeno:	06.06.2011	
Klasa:	350-02/11-01/03	
Ur. broj:	374-21-3-11-12	
Prilog:	Vrijednost:	Org. jed:
6	-	02

1. **OPĆINA STARI JANKOVCI**
 Dr. F. Tuđmana 1
 32241 Stari Jankovci ✓
2. **ZAVOD ZA PROSTORNO PLANIRANJE d.d.**
 Vijenac Paje Kolarica 5a
 31000 Osijek

Predmet: PPUO Stari Jankovci – II. izmjene i dopune prostornog plana uređenja, d. d. - dostava podataka

Vaša veza: KLASA: 350-02/10-01/1

Poštovani,

dostavljamo sljedeće podatke vezane za korištenje voda.

Za izvorište Viganj-2 u Slakovcima, 2008. godine donesena je Odluka o zonama sanitarne zaštite izvorišta, koju Vam dostavljamo u prilogu.

Za ostala crpilišta na području Općine Stari Jankovci potrebno je pridržavati se odredaba iz PPUO Stari Jankovci iz 2004. godine.


Predlažemo da se, što se tiče pravaca magistralnih vodoopskrbnih cjevovoda i usklađenja postojećeg i planiranog stanje vodoopskrbe na području Općine, konzultirate s nadležnim komunalnim poduzećem Vinkovački vodovod i kanalizacija d.o.o. ili izrađivačem „Hidrauličke analize i dimenzioniranje magistralnih građevina 1. etape vodoopskrbnog sustava Istočne Slavonije“, tvrtkom Hidroprojekt-ing d.o.o., Zagreb, Draškovićeve 35/1.

Također predlažemo da se u tekstu predmetnog Plana napomene sljedeće:

„Kod izgradnje novih ili rekonstrukcije postojećih građevina za javnu vodoopskrbu, trase, koridori i površine određeni ovim planom mogu se mijenjati radi prilagodbe tehničkim rješenjima, imovinsko-pravnim odnosima i stanju na terenu. Promjene ne mogu biti takve da onemoguću izvedbu cjelovitog rješenja predviđenog ovim planom.“

U dijelu koji se tiče navodnjavanja, izrađivač Plana je dužan provjeriti podatke u Vukovarsko-srijemskoj županiji koja je kao naručitelj izradila „Plan navodnjavanja za područje Vukovarsko-srijemske županije“ iz 2006. godine.

Obradio:


 Janko Surina, dipl.ing. građ.

Voditeljica Službe korištenja voda


 Gabriela Braun Jelašić, dipl.ing. građ.

U prilogu: Odluka o zonama sanitarne zaštite izvorišta „Viganj-2“ u Slakovcima, 2008. godine.

Na znanje:

1. Služba katastra i razvitka, ovdje
2. Služba korištenja voda, ovdje
3. Pismohrana, ovdje

HRVATSKE VODE
VODNOGOSPODARSKI ODJEL ZA
VODNO PODRUČJE SLIVA SAVE
ZAGREB
 ULC. GRADA VUKOVARA 220



REPUBLIKA HRVATSKA
ŽUPANIJA VUKOVARSKO-SRIJEMSKA

OPĆINA STARI JANKOVCI
Općinsko vijeće

KLASA: 026-02/08-22/05

URBROJ: 2188/10-01-08-02

U Starim Jankovcima, 01. kolovoz 2008. godine

Na temelju članka 40. i 41. stavak 1. Zakona o vodama ("Narodne novine" broj 107/95, 150/05), Pravilnika o utvrđivanju zona sanitarne zaštite izvorišta ("Narodne novine" broj 55/02), Mišljenja o načinu utvrđivanja područja sanitarne zaštite i prijedlogu teksta Odluke o utvrđivanju zona sanitarne zaštite izvorišta "Viganj-2" - Slakovci, te Statuta Općine Stari Jankovci ("Sl. vjesnik" Vukovarsko-srijemske županije br. 15/01.,06/04.), Općinsko vijeće općine Stari Jankovci donijelo je

ODLUKU

o zonama sanitarne zaštite izvorišta "Viganj-2" - Slakovci

OPĆE ODREDBE

Članak 1.

CILJ I SVRHA ODLUKE

Ovom odlukom utvrđuju se zaštitne zone i propisuju uvjeti i načini zaštite podzemne vode u vodonosnicima s međuzrnskom poroznosti unutar priljevnoga područja izvorišta "Viganj-2" - Slakovci.

Mjere zaštite izvorišta propisuju se radi zaštite podzemne vode od zagađenja ili drugih utjecaja koji mogu nepovoljno djelovati na njihovu izdašnost, kakvoću i zdravstvenu ispravnost vode za piće.

Provođenje mjera zaštite od zagađivanja vode za piće na vodozaštitnom području izvorišta "Viganj-2" - Slakovci je od javnoga interesa i ima prioritet u odnosu na druge mjere i postupke pravnih ili fizičkih osoba na području zona zaštite.

Članak 2.

OPĆE MJERE ZAŠTITE

Zemljišta, objekti i uređaji na području zona sanitarne zaštite izvorišta "Viganj-2" - Slakovci, koji su izgrađeni, ili se planiraju graditi u prostoru zona sanitarne zaštite, mogu se koristiti za obavljanje određene djelatnosti samo u skladu s ovom Odlukom i na način s kojim se ne ugrožava kakvoća podzemne vode, ne zagađuju vodonosni slojevi, ne pogoršava kakvoća pokrovnoga sloja zemljišta iznad vodonosnoga sloja i ne smanjuje njegova debljina.

Unutar definiranih granica zona sanitarne zaštite izvorišta "Viganj-2" - Slakovci, provodi se pasivna i aktivna zaštita.

Pasivnu zaštitu izvorišta čine mjere zabrane građenja i smještaja pojedinih građevina i obavljanja određenih djelatnosti unutar utvrđene zone.

Aktivnu zaštitu izvorišta čini redovito praćenje kakvoće vode na priljevnom području izvorišta i poduzimanje mjera za njeno poboljšanje, a osobito: građenje i rekonstrukcije odvodnih i vodoopskrbnih sustava, predtretman otpadnih voda, uvođenje čistih proizvodnja, ugradnja spremnika s dodatnom zaštitom i sl.

Članak 3.

PRETHODNI VODOISTRAŽNI RADOVI

Zone sanitarne zaštite izvorišta "Viganj-2" - Slakovci, sanitarni i drugi uvjeti održavanja zona i zaštitne mjere u području zona određene su na temelju prethodnih vodoistražnih radova koji su opisani u "Elaboratu zaštitnih zona izvorišta "Šumarija" - Otok, "Skorotinci" - Otok, "Viganj-2" - Slakovci i "Veliki kraj" - Stari Jankovci, izrađenim po Rudarsko-geološko-naftnom fakultetu iz Zagreba (voditelj projekta Doc. dr. sc. Zoran Nakić, dipl. ing. geol.).

Ovim vodoistražnim radovima, utvrđeno je postojanje, rasprostiranje, količina i kakvoća podzemnih voda na prostoru izvorišta "Viganj-2" - Slakovci te hidrogeološke i hidrološke značajke zahvaćenoga vodonosnika.

"Elaborat zaštitnih zona izvorišta "Šumarija" - Otok, "Skorotinci" - Otok, "Viganj-2" - Slakovci i "Veliki kraj" - Stari Jankovci sastavni je dio ove Odluke.

Članak 4.

TIP VODONOSNIKA I RASPROSTIRANJE PODZEMNIH VODA

Na osnovi navedenih istražnih radova utvrđeno je da se na prostoru izvorišta "Viganj-2" - Slakovci radi o podzemnom vodonosniku s međuzrnskom poroznošću, u kojem se podzemne vode prihranjuju infiltracijom oborinskih voda.

ODREDBE O ZONAMA SANITARNE ZAŠTITE

Članak 5.

KATASTAR ONEČIŠĆIVAČA

Zone sanitarne zaštite izvorišta vode za piće izvorišta "Viganj-2" - Slakovci utvrđene su prema stupnju opasnosti od zagađivanja i drugih štetnih utjecaja koji mogu nepovoljno djelovati na kvalitetu vode i izdašnost izvorišta.

Katastar onečišćivača sastavni je dio "Elaborata zaštitnih zona izvorišta "Šumarija" - Otok, "Skorotinci" - Otok, "Viganj-2" - Slakovci i "Veliki kraj" - Stari Jankovci" te sadrži bazu podataka i preglednu situaciju u GIS tehnologiji na kojoj su označeni potencijalni zagađivači za izvorište "Viganj-2" - Slakovci: poljoprivredna aktivnost u blizini crpilišta, septičke jame, slivne vode s krovova i dvorišta kuća u neposrednoj blizini crpilišta, potok Viganj, cesta u naselju Slakovci.

Pravne i fizičke osobe koje su vlasnici, odnosno korisnici zemljišta u zonama sanitarne zaštite, a koji su potencijalni onečišćivači podzemnih voda, dužni su pravnoj osobi iz članka 16 označiti u pisanom obliku i pokazati svako mjesto iz st. 2. ovog članka.

Članak 6.

ZONE ZAŠTITE

Zone sanitarne zaštite izvorišta vode za piće izvorišta "Viganj-2" - Slakovci (u daljnjem tekstu zone) su:

III. zona - zona ograničenja i kontrole

II. zona - zona strogoga ograničenja (ne određuje se)

I. zona - zona strogoga režima zaštite

Ove zone omeđene su graničnim linijama prikazanim na katastarskom planu i topografskoj podlozi u mjerilu 1:25 000 (za III. zonu) i 1: 1 000 (za I. zonu), koji su sastavni dio ove Odluke.

Članak 7.

III. ZONA – ZONA OGRANIČENJA I KONTROLE

III. zona utvrđuje se radi smanjenja rizika onečišćenja podzemne vode od teško razgradivih kemijskih i radioaktivnih tvari.

Članak 8.

GRANICE III. ZONE

Zona ograničenja i kontrole – III. zona obuhvaća područje izvan granice I. zone do granice područja za koje je utvrđeno horizontalno tečenje čestice vode kroz podzemlje do zone zahvata u trajanju od 10 godina.

Granice III. zone sanitarne zaštite određene su na sljedeći način:

- sjeverna granica III. zone nalazi se na udaljenosti od oko 650 m od zdenca Sla-1 AZ;
- istočna granica III. zone nalazi se na udaljenosti od oko 870 m od zdenca Sla-1 AZ;
- južna granica III. zone nalazi se na udaljenosti od oko 500 m od zdenca Sla-1 AZ;
- zapadna granica III. zone nalazi se na udaljenosti od oko 590 m od zdenca Sla-1 AZ.

Granična linija III. zone sanitarne zaštite prolazi kroz sljedeće katastarske čestice:
k.o. Slakovci: 627/2, 507, 510, 513, 524, 625, 111, 109, 638, 770, 769/1, 769/2, 768, 767, 766, 765, 764, 763, 762, 1934, 1935, 1936, 747, 1938, 200, 202, 633, 625, 604, 627/2, 372, 373, 374, 370, 382, 1941, 370, 955, 636, 920, 924, 1941, 465.

Članak 9.

MJERE ZAŠTITE U III ZONI - OPĆE ODREDBE

U III. zoni zabranjuje se:

- Ispuštanje nepročišćenih otpadnih voda,
- Deponiranje otpada
- Građenje kemijskih industrijskih postrojenja,
- Građenja prometnica bez sustava kontrolirane odvodnje i pročišćavanja oborinskih voda.

Potrebno je na prometnici koja prolazi kroz III. zonu označiti granice III. zone sanitarne zaštite jasno uočljivim oznakama na kojima mora biti ispisan naziv izvorišta i naziv zone:

**“III. VODOZAŠTITNA ZONA
ZONA OGRANIČENJA I KONTROLE”**

Sve pravne osobe koje obavljanjem djelatnosti ispuštaju otpadne vode u III. zoni dužne su imati vodopravne dozvole. Vodopravnom dozvolom za ispuštanje otpadnih voda određuju se pokazatelji, opasne i druge tvari koji se ispituju u otpadnim vodama.

Sve fizičke i pravne osobe koje svojom djelatnošću mogu izazvati iznenadno zagađenje podzemnih voda, a nalaze se na području unutar granica III. zone sanitarne zaštite, moraju izraditi operativne planove mjera i djelovanja u slučaju iznenadnoga zagađenja (u skladu s odredbama iz “Državnoga plana za zaštitu voda” (NN br. 8/99).

U naselju Slakovci ne postoji izveden sustav kanalizacijske mreže već je odvodnja fekalnih i oborinskih voda iz domaćinstava riješena gradnjom septičkih jama. Septičke jame od domaćinstava u III. zoni moraju proći testiranje na propusnost, osim u slučaju da su ove jame

kontrolirane od strane nadležnih institucija. Do realizacije kanalizacijskoga sustava, pravni subjekti u III. zoni, koji nisu priključeni na kanalizacijsku mrežu moraju imati nepropusnu sabirnu jamu s kontrolom pražnjenja putem ovlaštenih tvrtki.

Potrebno je kontrolirati sve lokacije na kojima postoje napušteni bušeni i kopani zdenci, čak i ako se nalaze izvan utvrđene III. zone sanitarne zaštite, za što su mjerodavne nadležne inspeksijske službe. U slučaju da se utvrdi upuštanje otpadnih voda u zdence, potrebno je trenutno zabraniti svaku takvu daljnju aktivnost, a u skladu s člancima 74 i 75 "Zakona o vodama" (NN br. 107/95).

Sustav kontrolirane odvodnje i pročišćavanja oborinskih voda na prometnicama u III. zoni mora se provoditi u okviru sustava javne odvodnje, koji podrazumijeva i odvodnju atmosferskih voda (prema "Zakonu o komunalnom gospodarstvu" NN 26/03), za što mora biti imenovana odgovarajuća komunalna tvrtka.

Transport opasnih tvari na cestovnim prometnicama koje prolaze kroz III. zonu mora se obavljati uz propisane mjere zaštite u skladu sa "Zakonom o prijevozu opasnih tvari" (NN br. 97/93), a kontrolu transporta obavlja prometna policija.

Članak 10.

MJERE ZAŠTITE U III. ZONI

Uz dvorišta kuća i lokalnu cestu u neposrednoj blizini crpilišta potrebno je izgraditi nove betonske kanale koji će oborinske vode odvoditi izvan područja crpilišta. Nužno je povećati propust ispod ceste te iskopati kanal od propusta do potoka Viganj. Korito potoka Viganj potrebno je redovito čistiti i dovesti u funkcionalno stanje, kako bi se smanjila mogućnost plavljenja.

Potrebno je registrirati sve poljoprivredne površine u III. zoni. Lokalno stanovništvo mora se upoznati s načelima ekološke proizvodnje, uz što manju primjenu pesticida i mineralnih gnojiva, a naročito perzistentnih tvari, što će obavljati savjetodavna služba pri Vukovarsko-srijemskoj županiji.

Potrebno je staviti u funkciju sustave kontrolirane odvodnje i pročišćavanja oborinskih voda na svim prometnicama. Saniranje ovoga sustava na prometnicama treba biti obveza nadležnih institucija koje njima upravljaju, odnosno Hrvatskih cesta i upravnoga tijela Vukovarsko-srijemske županije, nadležnoga za gradnju i održavanje objekata. Čišćenje cesta u zimskim uvjetima potrebno je obavljati korištenjem kamene drobine, s minimalnom upotrebom soli ili drugih kemijskih tvari, za što su nadležne lokalna samouprava, Županijske ceste i Hrvatske ceste.

Članak 11.

II. ZONA – ZONA STROGOG OGRANIČENJA

Druga zona obuhvaća područje izvan granice I zone do linije od koje podzemna voda ima minimalno vrijeme zadržavanja u podzemlju od 50 dana prije ulaska u vodozahvatni objekt.

U skladu s rezultatima iz "Elaborata zaštitnih zona izvorišta "Šumarija" - Otok, "Skorotinci" - Otok, "Viganj-2" - Slakovci i "Veliki kraj" - Stari Jankovci", utvrđeno je da je vertikalni dotok vode kroz slabopropusnu krovinu na lokaciji crpilišta "Viganj-2" - Slakovci sigurno veći od 50 dana i stoga se II. zona ne određuje.

Članak 12.

I. ZONA – ZONA STROGOG REŽIMA ZAŠTITE

Prva zona izvorišta utvrđuje se radi zaštite uređaja za zahvate vode i njegove neposredne okolice od bilo kakvog onečišćenja i zagađenja voda, te drugih slučajnih ili namjernih negativnih utjecaja.

Članak 13.

GRANICE I. ZONE

Prva zona obuhvaća ograđeno područje oko zdenca Sla-1 AZ. Potrebno je postaviti odgovarajuću oznaku za I. zonu sanitarne zaštite prema opisu iz "Elaborata zaštitnih zona izvorišta "Šumarija" - Otok, "Skorotinci" - Otok, "Viganj-2" - Slakovci i "Veliki kraj" - Stari Jankovci".

Granice I. zone prikazane su na katastarskom planu mjerila M 1:1000, koji je sastavni dio ove Odluke.

Prva zona sanitarne zaštite obuhvaća katastarsku česticu 578/3.

Članak 14.

MJERE ZAŠTITE U I. ZONI – OPĆE ODREDBE

U I. zoni zabranjuju se sve aktivnosti osim onih koje su vezane za eksploataciju, pročišćavanje i transport vode u javni vodoopskrbni sustav za potrebe javne vodoopskrbe stanovništva vodom za piće.

U I. zoni zabranjuje se i:

- izgradnja bilo kakvog objekta ili uređaja na dubini većoj od jednog metra iznad očekivane visine podzemnih voda na području zone,
- držanje na skladištu tekućih goriva i maziva,
- držanje na skladištu kiselina, lužina, razrjeđivača i otapala,
- držanje na skladištu otrova i sredstava za tamanjenje biljnih i životinjskih štetnika, to drugih tvari što se prema postojećim propisima smatraju otrovnim i opasnim materijalima,
- uporaba kemijskih sredstava za uništavanje korova ili za uništavanje kukaca i gamadi, te svih sredstava poznatih pod nazivom "pesticidi", osim otopine modre galice i gašenog vapna,
- postavljanje otrova i otrovnih meka za tamanjenje ptica i drugih životinja,
- uporaba peći na tekuća goriva.

Članak 15.**MJERE ZAŠTITE U I. ZONI IZVORIŠTA**

Potrebno je oborinske i otpadne vode iz zaleđa I. zone provesti izvan I. zone odvodnjom zatvorenoga tipa.

Oborinske vode s uređenih površina i krovova objekata unutar I. zone moraju se skupljati i odvodnjom zatvorenoga tipa odvesti s lokacije.

Objekti i sadržaji unutar I. zone koji su neophodni za pogon izvorišta moraju biti izgrađeni i održavani s najvišim stupnjem sigurnosti u odnosu na zaštitu voda.

Članak 16.**VLASNIŠTVO I. ZONE**

Vinkovački vodovod i kanalizacija d.o.o. iz Vinkovaca je pravna osoba koja obavlja javnu vodoopskrbu i upravlja vodozahvatom (u daljnjem tekstu – Vodovod). Vodovod je nositelj stvarnopravnih ovlasti ili vlasnik zemljišta unutar I. zone izvorišta "Viganj-2" - Slakovci.

Članak 17.**PRISTUP NA PODRUČJE I. ZONE**

Pristup na područje I. zone izvorišta "Viganj-2" - Slakovci dozvoljen je samo ovlaštenim zaposlenicima Vodovoda i nadležnim inspekcijskim tijelima, a drugim osobama samo uz posebno odobrenje direktora Vodovoda.

Članak 18.**OZNAČAVANJE I ZONE**

Granica I. zone sanitarne zaštite mora biti označena stupovima s natpisnim pločama, a zona ograđena ogradom koja onemogućava neovlaštenim osobama pristup i prelazak ograde.

Stupovi ograde moraju biti sigurni, a natpisne ploče moraju biti postavljene na ulazu u prvu zonu s utisnutim natpisom:

"I. VODOZAŠTITNA ZONA
ZONA STROGOG REŽIMA ZAŠTITE
PRISTUP I KRETANJE STROGO OGRANIČENI".

Natpisne ploče moraju biti postavljene:

1. na glavnom ulazu na izvorište "Viganj-2" - Slakovci.
2. u svim ravnim linijama granice - u razmaku od 50 m,

Oznake iz stavka 2. ovog članka postavlja Vodovod.

Članak 19.**OBAVLJANJE RADOVA U I. ZONI**

Pravna osoba iz članka 16. ove Odluke dužna je, prilikom obavljanja radova na području izvorišta u smislu vršenja vodoopskrbne djelatnosti, poduzeti odgovarajuće mjere zaštite podzemnih voda i terena od zagađivanja.

Svaki posjet i ulazak u I. zonu u smislu članka 17. ove Odluke mora biti evidentiran u dnevniku što ga vodi odgovorna osoba iz Vodovoda.

ZAVRŠNE I KAZNE NE ODREDBE**Članak 20.****RADNJE SUPROTNE ODREDBAMA ODLUKE**

Pravne i fizičke osobe, koji učine bilo kakve djelatnosti i radnje u prostoru zona zaštite koje su suprotne odredbama Zakona o vodama i odredbama ove Odluke, dužni su u roku i na način kako to odredi vodopravna i sanitarna inspekcija, otkloniti posljedice te djelatnosti ili radnje o svom trošku.

Članak 21.**RACIONALNOST KORIŠTENJA ZONA SANITARNE ZAŠTITE**

Vodovod je dužan koristiti zone sanitarne zaštite na način kojim se osigurava najracionalnije i najsigurnije korištenje zahvaćenih voda iz izvorišta "Viganj-2" - Slakovci u svrhu javne vodoopskrbe.

Članak 22.**MJERE U SLUČAJU OPASNOSTI OD ZAGAĐENJA**

Vodovod je dužan odmah poduzeti sve potrebne mjere na sprječavanju štetnih utjecaja na kakvoću vode za piće, ako uslijed nekog štetnoga djelovanja neposredno prijeti opasnost zagađivanja na području zona sanitarne zaštite definiranih ovom Odlukom.

Svi postupci u slučaju izvanrednog zagađenja podzemnih voda, okoliša ili drugih negativnih utjecaja na prostoru zona zaštite moraju biti definirani "Planom operativnih mjera zaštite u slučaju izvanrednoga zagađenja na izvorištu "Viganj-2" – Slakovci", koji je obavezan donijeti Vodovod.

Plan operativnih mjera zaštite u slučaju izvanrednoga zagađenja mora biti u skladu sa Državnim planom za zaštitu voda, te Županijskim planom za zaštitu voda i ovjeren od strane stručnih službi Hrvatskih voda.

Članak 23.

PROSTORNO UREĐENJE

U postupku provođenja dokumenata prostornog uređenja, te izrade i donošenja prostornih planova na odgovarajući način primjenjuju se i uvažavaju odredbe ove Odluke.

Postojeće prostorne planove ili planove koji su u postupku donošenja potrebno je uskladiti s odredbama ove Odluke u postupcima njihove izmjene i dopune, a zone unijeti u grafičke priloge prostornih planova.

Članak 24.

NADZOR NAD PROVOĐENJEM ODLUKE O ZONAMA ZAŠTITE

Provođenje ove Odluke nadzire, pored zakonima i podzakonima određenih tijela državne uprave i Komunalno redarstvo općine Stari Jankovci te vodopravna i sanitarna inspekcija.

Članak 25.

OVLAŠTENJA

Ovlašćuje se Vodovod za donošenje uputa za primjenu ove Odluke kada je to potrebno.

Članak 26.

POSEBNE NAKNADE

Ukoliko se pokaže potreba za povećana ulaganja u javni vodoopskrbni sustav ili sustav javne odvodnje otpadnih voda radi zaštite izvorišta "Viganj-2" – Slakovci, Općinsko vijeće općine Stari Jankovci uvest će posebnu naknadu u tu svrhu, uvažavajući pritom potrebe zaštite izvorišta od za to ovlaštenih institucija. Posebnu naknadu plaćaju solidarno svi korisnici javnog vodoopskrbnog sustava. Posebna naknada plaća se zajedno s cijenom vode.

Posebna naknada iz stavka 1. ovog članka uvest će se na vrijeme koje je potrebno za podmirenje troškova potrebnih povećanih ulaganja.

Članak 27.

KAZNE NE ODREDBE

Nepoštivanje odredaba ove Odluke kažnjava se prema kaznenim odredbama "Zakona o vodama" (N.N br. 107/95, 150/05).


Članak 28.

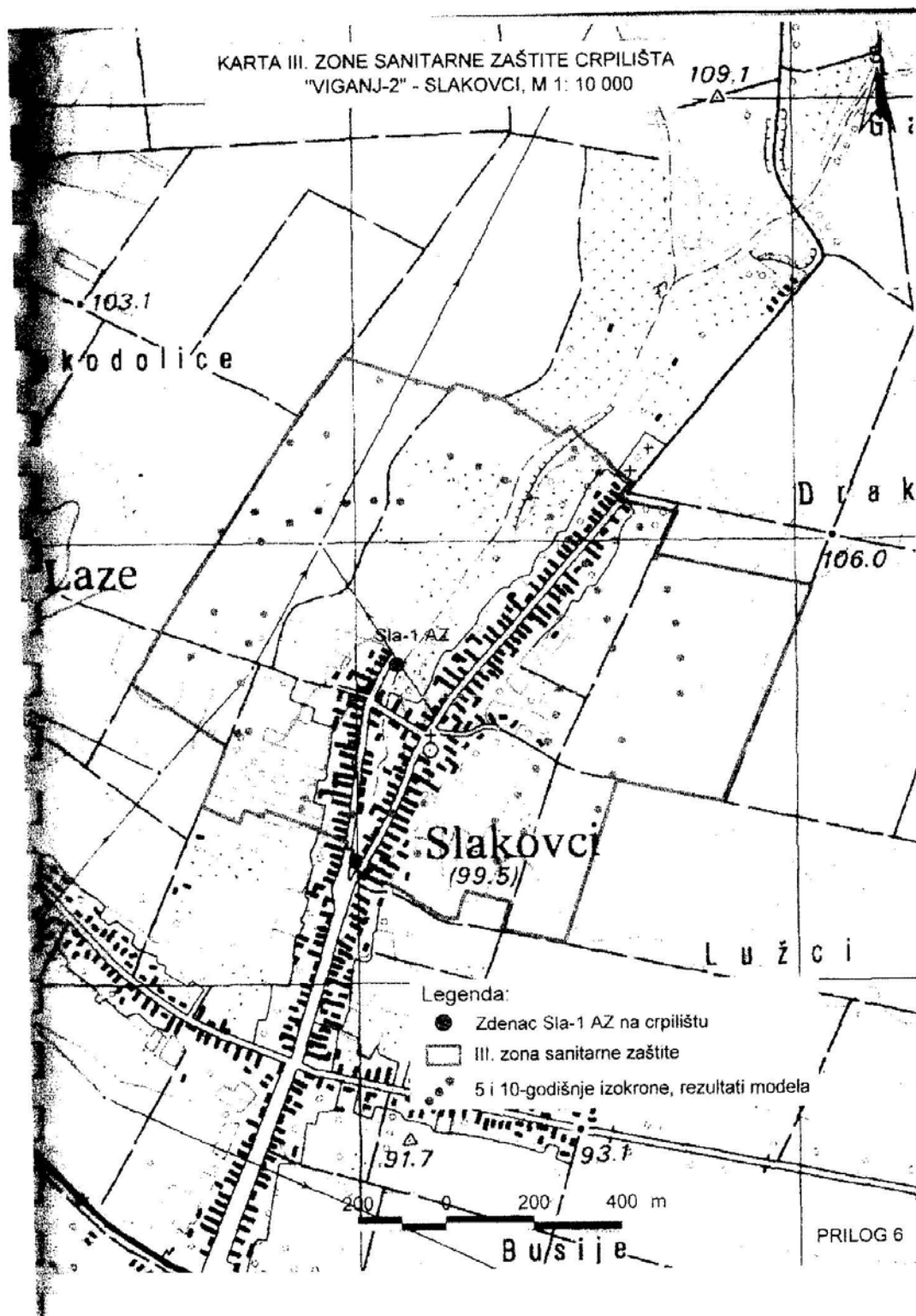
STUPANJE NA SNAGU ODLUKE

Ova Odluka stupa na snagu danom donošenja, a objavit će se u "Službenom vjesniku Vukovarsko-srijemske Županije".

Predsjednik Općinskog vijeća
Ivan Satić









REPUBLIKA HRVATSKA
MINISTARSTVO OBRANE
ZAGREB

UPRAVA ZA MATERIJALNE RESURSE

KLASA: 350-02/11-01/03
URBROJ: 512103-11-281

Zagreb, 02-06-2011

ZAVOD ZA PROSTORNO PLANIRANJE, d. d.

O S I J E K

PRIMLJENO: 08.06.2011			
Org. jed.	Šifra	Prilog	Vrijednost
	13B		

REPUBLIKA HRVATSKA
VUKOVARSKO-SRIJEMSKA ŽUPANIJA
OPĆINA STARI JANKOVCI

Primijeno: 06.06.2011		
Klasa: 350-02/11-01/03		
Ur. broj: 512103-11-281		
Prilog:	Vrijednost:	Org. jed:
-	-	02

VUKOVARSKO-SRIJEMSKA ŽUPANIJA
OPĆINA STARI JANKOVCI
Općinski načelnik
Dr. Franje Tuđmana 13
32241 STARI JANKOVCI

PREDMET: Izmjene i dopune PPUO Stari Jankovci,
- očitovanje, dostavlja se

VEZA: Vaš akt KLASA: 350-02/11-01/03, URBROJ:2188/10-02-11-02
od 19. travnja 2011.

Aktom iz veze predmeta zatraženi su podaci, smjernice i posebni uvjeti od interesa obrane vezano za izradu nacrtu prijedloga Izmjena i dopuna Prostornog plana uređenja Općine Stari Jankovci.

Temeljem odredbi članka 18. Zakona o obrani (N.N. broj 33/02 i 58/02) i Pravilnika o zaštitnim i sigurnosnim zonama vojnih objekata (N.N. broj 175/03), obavještavamo vas da na području obuhvata Prostornog plana uređenja Općine Stari Jankovci nema zona posebne namjene te nemamo posebnih uvjeta tijekom izrade navedenog plana.

S poštovanjem,

ZA UPRAVU:

DRŽAVNI TAJNIK

Mate Raboteč



Dostaviti:
 - Naslovu ✓
 - SNGiZO, na znanje
 - Pismohrani, ovdje



Vinkovci, 05.05.2011. god.

Naš znak : 799

Vaš znak :

ZAVOD ZA PROSTORNO PLANIRANJE, d. d. OSIJEK

PRIMLJENO: 11. 05. 2011

Broj	Prilog	Vrijednost
106		

Stari Jankovci
n/r Načelnik
Ul. Franje Tuđmana
32 241 Stari Jankovci

PREDMET : Izmjena i dopuna Prostornog plana uređenja
Općine (PPUO) Stari Jankovci
- izmjene i dopune – dostava podataka

REPUBLIKA HRVATSKA
VUKOVARSKO-SRIJEMSKA ŽUPANIJA
OPĆINA STARI JANKOVCI

Primljeno:	09.05.2011	
Klasa:	350-02/11-01/03	
Ur. broj:	799	
Prilog:	Vrijednost:	Org. jed:
-	-	02

Temeljem vašeg dopisa od 19. travnja 2011. godine klasa 350-02/11-01/03 ur.br. 2188/10-02-11-26 o Izmjenama i dopunama prostornog plana uređenja Općine Stari Jankovci i uvidom u dostavljene podloge i važeći PPUO Stari Jankovci možemo vam odgovoriti slijedeće:

-Na području granice obuhvata izmjena i dopuna za

a) proširenja građevinskog područja, izgradnje reciklažnog dvorišta građevinskog otpada i zone športske- rekreacijske u naseljima Stakovci i Stari Jankovci potrebno je predvidjeti izgradnju komunalnih vodnih građevina do krajnjeg korisnika

Pripomena:

Uvjeti građenja i korištenja javnih sustava vodoopskrbe i odvodnje otpadnih voda -
-Utvrđiti će naša tvrtka, na zahtjev investitora infrastrukturnih građevina, odnosno vlasnika pojedinih građevina, unutar područja navedenih aktivnosti, kada se dostavi i pregleda idejni projekt građevine u hidrotehničkom dijelu rješenja.
-Priklučenje pojedine građevine unutar područja obuhvata, na javnu vodoopskrbnu i kanalizacijsku mrežu, izvesti će se prema utvrđenim posebnim uvjetima građenja a temeljem odluke općinskog vijeća Stari Jankovci o uvjetima priključenja na komunalne vodne građevine.

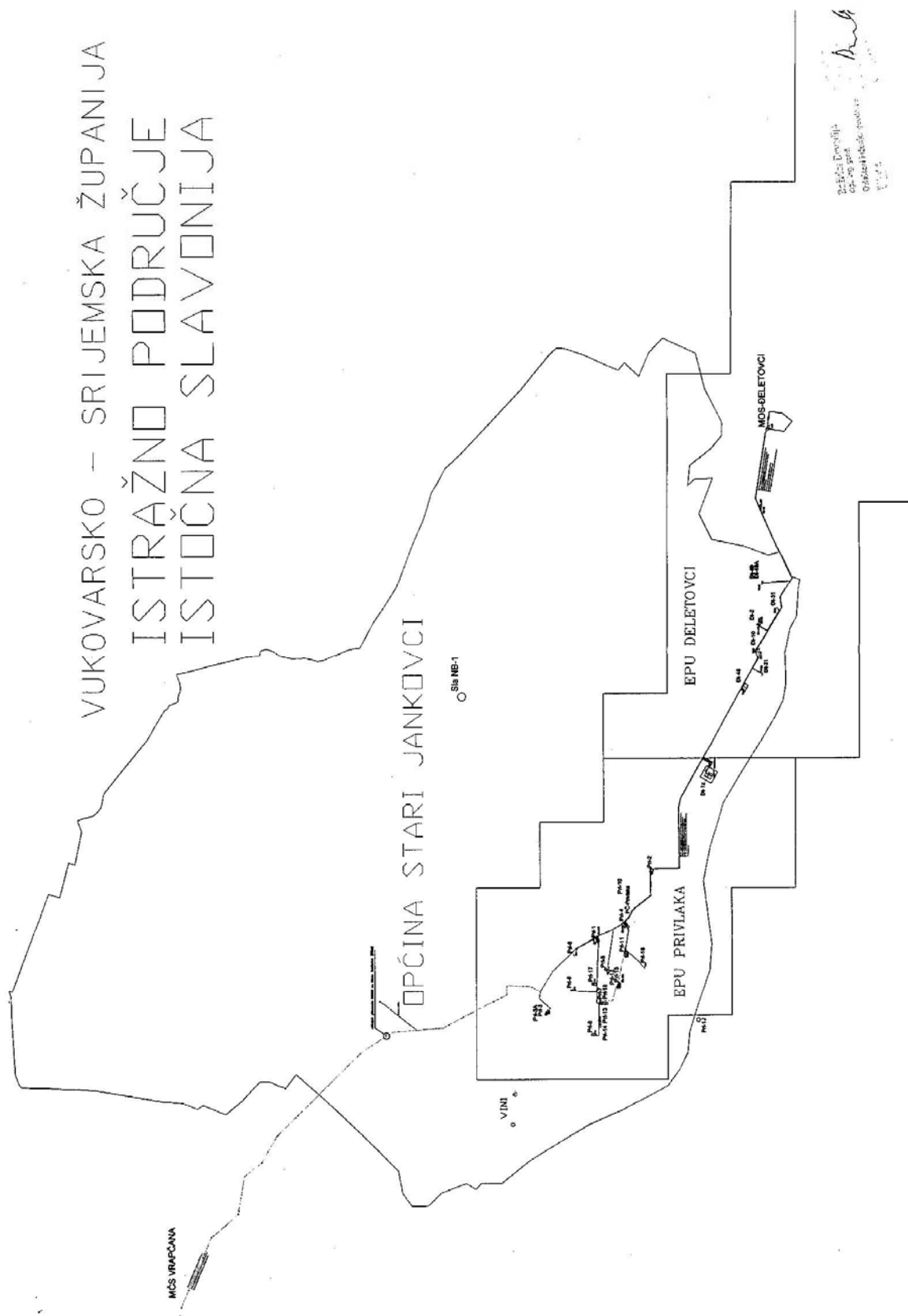
Za dodatne informacije i pojašnjenja, stojimo na usluzi, veza dipl. ing. J. Kopic. – dipl.ing..N. Jelić

U očekivanju daljnjih aktivnosti,
S poštovanjem!

O tome obavijest:
Zavod za prostorno
planiranje d.d. Osijek
n/p Vanesa Bolf, dipl.ing.arh.
Vijenac Paje Kolarica 5a
31 000
Osijek

Predsjednik uprave :
Dražen Milinković, dipl.ing. str.







INDUSTRIJA NAFTE, d.d.

SD Istraživanje i proiz. nafte i plina
SEKTOR ISTRAŽIVANJA I PROIZVODNJE NIP ZA JIEAvenija V. Holjevca 10
ZagrebTel: 385 1 645 1755
Fax: 385 1 645 2522

Naš znak: 50000221-2005/11-186/AK

Datum: 23.05.2011.

REPUBLIKA HRVATSKA
VUKOVARSKO-SRIJEMSKA ŽUPANIJA
OPĆINA STARI JANKOVCI

Primljeno: 30.05.2011		
Klasa: 350-02/11-01/03		
Ur. broj: 50000221-2005/11-186/AK		
Prilozi:	Vrijednost:	Org. jed:
3+CD	-	02

REPUBLIKA HRVATSKA
VUKOVARSKO-SRIJEMSKA ŽUPANIJA
OPĆINA STARI JANKOVCI

OPĆINSKI NAČELNIK

Stari Jankovci

ZAVOD ZA PROSTORNO PLANIRANJE,
OSIJEK

PRIMLJENO: 01.06.2011. 13224			
Org. jed.	Broj	Stranica	Vrijednost
	127		

PREDMET: Dostava podataka, planskih smjernica i propisanih dokumenata za izradu izmjena i dopuna Prostornog plana uređenja Općine Stari Jankovci

Temeljem Vašeg dopisa Klasa: 350-02/11-01/03, Ur.broj: 2188/10-02-11-18 od 19. travnja 2011. godine, a zaprimljenog u ovaj ured 21.04.2011. godine, te od izrađivača plana zatraženih, a nikad dostavljenih podloga, nakon prikupljenih i obrađenih podataka, dostavljamo Vam svoje zahtjeve i posebne uvjete (podatci, planske smjernice i propisani dokumenti) iz našeg djelokruga rada, a u svezi izrade izmjena i dopuna prostornog plana uređenja Općine Stari Jankovci.

Budući da do sada nismo sudjelovali s našim podacima u izradi osnovnog PPUO Stari Jankovci i ne znamo s kojim podacima smo kao zainteresirana strana zastupljeni u njemu, ovom ćemo prilikom dostaviti sve svoje zahtjeve i posebne uvjete iz našeg djelokruga rada.

INA INDUSTRIJA NAFTE d.d. dobila je Odobrenje za istraživanje ugljikovodika unutar istražnog prostora „Istočna Slavonija“, (klasa: UPI/I-310-05/99-02/01, ur.broj.: 5030105-08-1, od 24. prosinca 2008. godine) na rok od 5 godina. Unutar navedenog istražnog prostora se nalazi i područja Općine Stari Jankovci. Trenutno se na području Općine Stari Jankovci planira izraditi jedna istražna bušotina (Dt-1zapad) unutar proizvodnog polja Privlaka za koju je ishođena lokacijska dozvola. Građevinski radovi su planirani za srpanj 2011, a početak bušenja za rujan iste godine. Ovisno o rezultatima bušenja donijet će se odluka o nastavku radova. Osim navedenog objekta Služba istražnih projekata nema dodatnih istražnih lokaliteta na prostoru ove općine, ali se ostavlja mogućnost daljnjih istraživanja na tom području.

Na području Općine Stari Jankovci, izvan eksploatacijskih polja ukupno je izbušena 1 (jedna) istražna bušotina.

Tijekom istraživanja i proizvodnje mineralnih sirovina nafte i prirodnog plina, na osnovi izvedenih geološko-geofizičkih radova i dubokog bušenja na prostoru vaše i okolnih općina indiciran je potencijal geotermalne, pitke i mineralne vode.

Interpretacijom rezultata površinskih i dubinskih radova u bušotinama interesantan je prostor gotovo cijele općine.

Dakle, za odabir lokacija na gotovo cijelom prostoru općine, za korištenje energetske sirovine geotermalne vode potrebni su radovi na istraživanju te interpretacija postojećih geološko-geofizičkih mjerenja i podataka dubokih bušotina.

INA, d.d. Avenija Većeslava Holjevca 10 10 002 Zagreb p.p. 555 Hivačela - Croatia Telefon - Telephone +385(1)6450000 Faks - Fax + 385(1)6452100	Banka - Bank Privredna banka Zagreb d.d. Raiffeisenbank Austria d.d. Zagreb Zagrebačka banka d.d. Societe Generale-Splittska banka d.d. OTP banka Hrvatska d.d. Zadar Hrvatska poljarska banka d.d. Zagreb Volkebank d.d. Zagreb	Adresa - Address Ratkoga 6, 10000 Zagreb Pretrijnska 69, 10000 Zagreb Pacovinska 2, 10000 Zagreb R. Boškovića 10, 21000 Split Domovinskog rata 3, 23000 Zadar Jurišićeva 4, Zagreb Varšavska 9, Zagreb	Žiro rač. - Giro acc 2340009-1100022902 2484008-1100818483 3360000-1101303555 2330003-1100204546 2407000-1100152149 3390001-1100337076 2503007-1100082183	Trgovački sud u Zagrebu Commercial Court in Zagreb MBS: 080000904 Uplaćen temeljni kapital - Paid capital stock 9.000.000.000,00 kn - HRK Broj izdanih dionica / Nominalna vrijednost No. of issued shares / Nominal value 10.000.000 / 900,00 kn - HRK Matični broj - Reg. No. 3586243 OIB - 27759560625
Predsjednik i članovi Uprave / President and members of the Management Board: Zoltán Ács, Lajos Alács, Nko Dakić, Altila Holdeš, Ivan Krekić, Davor Meyer		Predsjednik Nadzornog odbora / President of the Supervisory Board: Davor Stern		

U grafičkom obliku na karti i digitalno na CD-u dostavljamo Vam prikazane granice eksploatacijskih polja ugljikovodika (EPU) Đeletovci i Privlaka sa svim izbušenim bušotinama i izgrađenim sustavima za sabiranje nafte i plina unutar administrativnih granica Općine Stari Jankovci.

Važniji cjevovodi i objekti u vlasništvu INA d.d., SD Istraživanje i proizvodnja nafte i plina na području Općine Stari Jankovci su sljedeći:

- magistralni naftovod DN300/50 MOS Đeletovci – US Rušćica,
- plinovod DN200/50 MOS Đeletovci – MRS Vrapčana - MRS Vinkovci – Dilj (S. Knežević)
- plinovod DN150/50 PČ Privlaka – MRS Vrapčana (bivši naftovod)
- plinovod DN200 priključak za Stare Jankovce (plinovod izgrađen tijekom okupacije pa trasa nije snimljena niti kartirana)
- zbirni naftovod DN 150/50 Č2 Privlaka – MOS Đeletovci
- VN elektrovod

Naši posebni uvjeti na osnovu propisanih dokumenata, odnose se na sigurnosni pojas od 200 m lijevo i desno od naših cjevovoda unutar kojega je potrebno zatražiti uvjete prilikom bilo kakvih zahvata u tom prostoru. Posebnim uvjetima određujemo zaštitne pojase oko naših instalacija, a u cilju sigurnosti ljudi i objekata u kojima žive ili borave ljudi. Zaštitne pojase definiramo prilikom izdavanja posebnih uvjeta kod gradnje stabilnih objekata koji nisu u funkciji naših instalacija.

Zaštitni pojasi ovise o promjeru i radnom tlaku cjevovoda, a generalno zaštitni pojasu iznosi 30m lijevo i desno od osi cjevovoda (plinovod, naftovod i produktovod). Unutar zaštitnog pojasa zabranjeno je graditi stabilne objekte namijenjene stalnom ili privremenom boravku ljudi, odnosno objekte koji nisu u funkciji proizvodnje nafte i plina. Oko izgrađene bušotine zaštitna i požarna zona iznosi 30m u polumjeru oko osi bušotine. Za trajno napuštene bušotine, kanal bušotine se nalazi 1,5 – 2,0 metra pod zemljom, sigurnosna - zaštitna zona u kojoj je zabranjeno graditi objekte za boravak i rad ljudi iznosi 3,0 metra u polumjeru oko osi kanala trajno napuštene bušotine.

Uz primjenu posebnih mjera zaštite, zaštitni pojas za cjevovode može biti:

- | | |
|--|---------|
| - za promjer cjevovoda do 125 mm | – 10 m; |
| - za promjer cjevovoda od 125 mm do 300 mm | – 15 m; |
| - za promjer cjevovoda od 300 mm do 500 mm | – 20 m; |
| - za promjer cjevovoda veći od 500 mm | – 30 m. |

U zelenom pojasu širokom 5 m lijevo i desno od osi cjevovoda zabranjeno je saditi biljke čije korijenje raste dublje od 1 m, odnosno za koje je potrebno obrađivati zemljište dublje od 0,5 m.

Kod paralelnog vođenja infrastrukturnih instalacija (kanalizacija, vodovod, plinovod, el. kablovi, tel. kablovi i ostalo) s našim instalacijama minimalna međusobna udaljenost mora biti 5 m računajući od vanjskog ruba infrastrukturnih instalacija do vanjskog ruba naših instalacija.

Na mjestima križanja infrastrukturnih instalacija s našim instalacijama iste obavezno treba postaviti ispod naših instalacija. Vertikalna udaljenost mora biti najmanje 0,5 m računajući od donje kote našeg cjevovoda do gornje kote cjevovoda ili kabela koji se ploaže. Kut križanja mora biti između 90° i 60° . Iznad mjesta križanja obavezno se postavlja pocinčana rešetka kao oznaka da ispod postojećeg cjevovoda prolazi najmanje još jedan cjevovod ili kabel.

Na mjestima križanja i paralelnog hoda prometnica, željezničke pruge, vodotoka, kanalske mreže i dr. s našim instalacijama međusobna udaljenost definirana je posebnim propisima i sastavni je dio posebnih uvjeta.

Zaštitni sigurnosni prostor oko pojedinih građevina i instalacija određen je: **Zakonom o osnovama sigurnosti transporta naftovodima i plinovodima (Sl. list 26/85.), Zakonom o rudarstvu (NN 75/09, 49/11), Pravilnikom o tehničkim normativima pri istraživanju i eksploataciji nafte, zemnih plinova i slojnih voda (Sl. list 43/79.) i Pravilnikom o tehničkim uvjetima i normativima za siguran transport tekućih i plinovitih ugljikovodika magistralnim naftovodima i plinovodima te naftovodima za međunarodni transport (Sl. list 26/85.).**

U priloгу Vam dostavljamo:

1. CD s ucrtanim eksploatacijskim poljima, izgrađenim bušotinama i instalacijama
2. Karta administrativnih granica Općine Stari Jankovci koja se nalazi unutar Istražnog prostora „Istočna Slavonija“ s ucrtanim geokodiranim granicama EPU Đeletovci i Privlaka, bušotinama, objektima i infrastrukturnim instalacijama (naftovodi, plinovodi, vodovodi i elektrokabeli)

Sretno!

Direktor Sektora istraživanja i
proizvodnje nafte i plina za JIE



Co:

1. Okrug Slavonija, n/r direktora
2. Služba za odnose s državnom i lokalnom upravom za IPNP



REPUBLIKA HRVATSKA
 MINISTARSTVO REGIONALNOG RAZVOJA,
 ŠUMARSTVA I VODNOGA GOSPODARSTVA

10000 Zagreb, Trg kralja Petra Krešimira IV br. 1

KLASA: 350-05/11-01/235
 URBROJ: 538-07-1/0139-11-2
 Zagreb, 31. svibnja 2011. godine



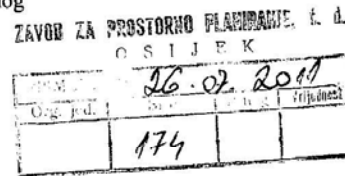
REPUBLIKA HRVATSKA
 VUKOVARSKO-SRIJEMSKA ŽUPANIJA
 OPĆINA STARI JANKOVCI

Primljeno:	22.07.2011.	
Klasa:	350-02/11-01/03	
Ur. broj:	538-07-1/0139-11-2	
Prilog:	Vrijednost:	Org. jed:
3	-	02

VUKOVARSKO – SRIJEMSKA ŽUPANIJA
 OPĆINA STARI JANKOVCI
 Općinski načelnik
 Dr. F. Tuđmana 13, 32241 Stari Jankovci

PREDMET: Odluka o izradi izmjena i dopuna prostornog
 Plana uređenja Općine Stari Jankovci
 - planske smjernice, *dostavljaju se*

Veza Vaš broj: KLASA: 350-02/11-01/03
 URBROJ: 2188/10-02-11-08
 Stari Jankovci, 19. travanja 2011. g.



U svezi gore navedenog predmeta ovo Ministarstvo daje planske smjernice kako slijedi:

Šume i šumska zemljišta dobra su od interesa za Republiku Hrvatsku i ispunjavaju gospodarsku, ekološku i društvenu funkciju te imaju znatan utjecaj na kakvoću života stoga je nužno održivo gospodarenje i racionalno korištenje šumskih resursa u suradnji sa svim zainteresiranim stranama (Hrvatske šume d.o.o. i dr.) te je od nacionalnog interesa da sve zainteresirane strane i korisnici zemljišta budu odgovarajuće zastupljeni za vrijeme trajanja procesa prostornog planiranja.

U izradi dokumenata prostornog uređenja koje donosi jedinica lokalne i područne (regionalne) samouprave sudjeluje i Ured državne uprave u županiji, odnosno upravno tijelo Grada Zagreba nadležno za poslove šumarstva. (Zakon o šumama „Narodne novine“, broj 140/05., 82/06., 129/08., 89/10. i 124/10.).

Sukladno članku 37. Zakona o šumama dokumentom prostornog uređenja u šumi ili na šumskom zemljištu može se planirati izgradnja građevina za potrebe poduzetničke zone, infrastrukture, sporta, rekreacije, lova i obrane Republike Hrvatske, vjerske i zdravstvene građevine te područje, mjesto, spomenik i obilježje u svezi povijesnih događaja i osoba, ali samo ako to zbog tehničkih ili ekonomskih uvjeta nije moguće planirati izvan šume, odnosno šumskog zemljišta.

Slijedom gore navedenog, prilikom izrade prostorno planske dokumentacije potrebno je izvršiti valorizaciju šuma i šumskog zemljišta s posebnim naglaskom na planiranje površina građevinskog područja i to:

- izdvojeno građevinsko područje izvan naselja
- izdvojeni dio građevinskog područja naselja
- neizgrađeni dio građevinskog područja, sukladno dolje navedenim smjernicama i uputama:

1. Dokumentom prostornog uređenja maksimalno štiti obraslo šumsko zemljište te zahvate planirati na neobraslom šumskom zemljištu (npr. kamenjara) i zemljištu obraslom početnim ili degradacijskim razvojnim stadijima šumskih sastojina (garizi, šibljadi).
2. Izvršiti valorizaciju na način da se izbjegavaju zahvati u sastojinama gospodarskih jednodobnih šuma (uređajni razredi hrasta lužnjaka 140 godina, hrasta kitnjaka 120 godina, obične bukve 100 godina), sastojine koje su u fazi oplodne sječe, sastojine I i II dobnog razreda, sastojine u kojima je Osnovom ili Programom propisana sanacija ili konverzija.
Ukoliko se u gore navedenim sastojinama ipak planira, nastojati da se zahvati izvode u dijelovima površina navedenih sastojina koji su lošije kvalitete, slabijeg zdravstvenog stanja, smanjenog obrasta, sastojine lošijeg i smanjenog prirasta (manjeg od 2%), sastojine slabije drvene zalihe (manje od 300 m³/ha)
3. Prilikom planiranja zahvata izbjegavati usitnjavanje površina obraslih šumom na manje od 1000 m² u svrhu očuvanja stabilnosti i bioraznolikosti šumskog ekosustava.
4. Pri izradi dokumenta prostornog uređenja sukladno Zakonu o šumama („Narodne novine“, broj 140/05., 82/06., 129/08., 80/10. i 124/10.) valorizirati površine vezane uz gospodarske, zaštitne i šume posebne namjene (šumski sjemenski objekti, šume unutar zaštićenih područja ili prirodnih vrijednosti zaštićene na temelju propisa o zaštiti prirode i šume namijenjene znanstvenim istraživanjima, nastavi, potrebama obrane Republike Hrvatske te potrebama utvrđenim posebnim propisima)
5. U sastojinama zaštitnih šuma koje služe za zaštitu zemljišta, voda, naselja, objekata i druge imovine, dokumentom prostornog uređenja izbjegavati planiranje onih zahvata koji bi ugrozili njihovu zaštitnu ulogu.
6. Dokumentom prostornog uređenja izbjegavati promjenu namjene šuma i šumskog zemljišta ako je ono predviđeno za sadnju višegodišnjih nasada na kojima je odobreno pravo služnosti ili se planira osnivanje služnosti.
7. Prije donošenja akta o proglašenju gospodarske šume zaštitnom ili šumom posebne namjene, tijelo koje je proglašava zaštitnom ili šumom posebne namjene, dužno je pribaviti suglasnost šumoposjednika s mjerama koje ograničavaju njegova prava nad šumom, sukladno Zakonu o šumama („Narodne novine“, broj 140/05., 82/06., 129/08., 80/10. i 124/10.). Naknada na šumi i šumskom zemljištu utvrđuje se: kada se šuma i šumsko zemljište izdvoje iz šumskogopodarskog područja ako to zahtijeva opći interes, pravo na naknadu ima trgovačko društvo „Hrvatske šume“ d.o.o. Zagreb, te vlasnik ili šumoposjednik šume ili šumskog zemljišta, kada se ograničavaju prava u slučajevima proglašenja šume zaštitnom šumom, odnosno šumom s posebnom namjenom. Za zaštitne šume i šume s posebnom namjenom obračunava se naknada za ograničena prava korištenja etata. Pravilnik o utvrđivanju naknade za prenesena i ograničena prava na šumi i šumskom zemljištu („Narodne novine“, broj 105/09.)

8. *Kod izrade prostorno planske dokumentacije, u cilju očuvanja stabilnosti šumskog ekosustava, nova eksploatacijska polja planirati vrednujući kriterije iz Uredbe o postupku i mjerilima za osnivanje prava služnosti na šumi i/ili šumskom zemljištu u vlasništvu Republike Hrvatske u svrhu eksploatacije mineralnih sirovina („Narodne novine“, broj 133/07).*
9. Pri prostornom planiranju izvršiti valorizaciju staništa divljih životinja kroz formirana lovišta na tom području na način da se infrastrukturnim i vodnogospodarskim sustavima ne ugrozi slobodna migracija divljači karakteristične za to područje, ne umanjujući bonitet lovišta smanjivanjem površina lovišta ispod 1000 ha na kontinentu i 500 ha na otocima, ili više od 20% površine lovišta ili lovno produktivne površine.

Gore navedene smjernice i upute temelje se na načelu održivog razvoja, potrajnog gospodarenja, očuvanja stabilnosti šumskog ekosustava, ekološke prihvatljivosti i socijalne odgovornosti te im je cilj pomoći u integralnom pristupu kod prostornog planiranja i racionalnog korištenja šuma i šumskog zemljišta

**Potpredsjednik Vlade Republike Hrvatske i ministar
regionalnog razvoja, šumarstva i vodnoga gospodarstva**

mr. sc. Božidar Pankretić



U prilogu: Legislativa

Legislativa:

ZAKONI

- Zakon o šumama („Narodne novine“ broj 140/05, 82/06, 129/08, 80/10 i 124/10)
- Zakon o lovstvu („Narodne novine“ broj 140/05 i 75/09)
- Zakon o šumskom reprodukcijskom materijalu („Narodne novine“ broj 75/09)
- Zakon o prostornom uređenju i gradnji („Narodne novine“ broj 76/07 i 38/09)

ODLUKE

- Odluka Vlade Republike Hrvatske o popisu šumskih površina na kojima se može osnovati služnost radi podizanja višegodišnjih nasada (Hrvatske šume d.o.o., web stranice)

UREDBE

- Uredba o načinu i kriterijima za davanje u zakup šumskog zemljišta u vlasništvu Republike Hrvatske, („Narodne novine“, broj 108/06 i 73/09)
 - Uredba o postupku i mjerilima za osnivanje služnosti u šumi ili na šumskom zemljištu u vlasništvu Republike Hrvatske u svrhu izgradnje vodovoda, kanalizacije, plinovoda, električnih vodova, („Narodne novine“, broj 108/06)
 - Uredba o postupku i mjerilima za osnivanje služnosti u šumi ili na šumskom zemljištu u vlasništvu Republike Hrvatske radi podizanja višegodišnjih nasada, („Narodne novine“, broj 121/08)
 - Uredba o postupku i mjerilima za osnivanje prava služnosti u šumi ili na šumskom zemljištu u vlasništvu Republike Hrvatske, u svrhu obavljanja turističke djelatnosti, („Narodne novine“, broj 69/07)
- Uredbu o postupku i mjerilima za osnivanje prava služnosti na šumi i/ili šumskom zemljištu u vlasništvu republike hrvatske u svrhu eksploatacije mineralnih sirovina („Narodne novine“, broj 133/07, 9/11)

PRAVILNICI

- Pravilnik o uređivanju šuma, („Narodne novine“, broj 111/06, 141/08)
- Pravilnik o zaštiti šuma od požara, („Narodne novine“, broj 26/03)
- Pravilnik o utvrđivanju naknade za prenesena i ograničena prava na šumi i šumskom zemljištu, („Narodne novine“, broj 105/09)
- Pravilnik o načinu izrade i sadržaju Programa gospodarenja šumskim sjemenskim objektom u kategoriji „kvalificiran“ ili „testiran“ („Narodne novine“, broj 4/11)
- Pravilnik o obliku, sadržaju i načinu vođenja Registra šumskih sjemenskih objekata
- Pravilnik o provođenju ocjenjivanja potencijalnih šumskih sjemenskih objekata i stručnog nadzora

OSTALO

- Nacionalna šumarska politika i strategija, („Narodne novine“, broj 120/03)
- Ministarske konferencije o zaštiti šuma u Europi
- Agenda 21, UNCED i druge donijete konvencije i po svim međunarodnim propisima obvezujući akti



REPUBLIKA HRVATSKA
MINISTARSTVO OBRANE
ZAGREB

UPRAVA ZA MATERIJALNE RESURSE

KLASA: 350-02/11-01/03
URBROJ: 51243-11-281

Zagreb, 02-06-2011

ZAVOD ZA PROSTORNO PLANIRANJE, d. d.

PRIMLJENO: 03.06.2011	Opć. jed:	136
-----------------------	-----------	-----

REPUBLIKA HRVATSKA
VUKOVARSKO-SRIJEMSKA ŽUPANIJA
OPĆINA STARI JANKOVCI

Primljeno: 06.06.2011
Klasa: 350-02/11-01/03
Ur. broj: 51243-11-281
Prilog: -
Mjehnost: -
Opć. jed: 02

VUKOVARSKO-SRIJEMSKA ŽUPANIJA

OPĆINA STARI JANKOVCI

Općinski načelnik

Dr. Franje Tuđmana 13
32241 STARI JANKOVCI

PREDMET: Izmjene i dopune PPUO Stari Jankovci,
- očitovanje, dostavlja se

VEZA: Vaš akt KLASA: 350-02/11-01/03, URBROJ:2188/10-02-11-02
od 19. travnja 2011.

Aktom iz veze predmeta zatraženi su podaci, smjernice i posebni uvjeti od interesa obrane vezano za izradu nacrtu prijedloga Izmjena i dopuna Prostornog plana uređenja Općine Stari Jankovci.

Temeljem odredbi članka 18. Zakona o obrani (N.N. broj 33/02 i 58/02) i Pravilnika o zaštitnim i sigurnosnim zonama vojnih objekata (N.N. broj 175/03), obavještavamo vas da na području obuhvata Prostornog plana uređenja Općine Stari Jankovci nema zona posebne namjene te nemamo posebnih uvjeta tijekom izrade navedenog plana.

S poštovanjem,

ZA UPRAVU:

DRŽAVNI TAJNIK

Mate Raboteg



Mate Raboteg

Dostaviti:
 Naslovu
 SNGiZO, na znanje
 Pismohrani, ovdje

2. MIŠLJENJA IZ ČLANKA 94. ZAKONA O PROSTORNOM UREĐENJU I GRADNJI

Nositelj izrade je sukladno članku 94. Zakona o prostornom uređenju i gradnji zatražio mišljenje od devetnaest nadležnih tijela i osoba koja su dostavile zahtjeve te koja su određena posebnim propisima da je Plan izrađen sukladno njihovim zahtjevima i propisima.

Petnaest nadležnih tijela i osoba dale su mišljenje (suglasnost) na Nacrt konačnog prijedloga, a to su:

- Javna ustanova Zavod za prostorno uređenje Vukovarsko-srijemske županije, Vinkovci
- Ministarstvo kulture, Uprava za zaštitu kulturne baštine, Konzervatorski odjel u Vukovaru, Vukovar
- Ministarstvo zaštite okoliša i prirode, Uprava za zaštitu prirode, Zagreb
- Ministarstvo obrane, Služba za nekretnine, graditeljstvo i zaštitu okoliša, Zagreb
- Državna uprava za zaštitu i spašavanje, Područni ured za zaštitu i spašavanje Vukovar, Odjel za preventivne, planske i inspekcijske poslove
- Hrvatska agencija za poštu i elektroničke komunikacije, Zagreb
- Hrvatske ceste d.o.o., Odjel za studije i projekte
- HEP-Operator distribucijskog sustava d.o.o., Elektra Vinkovci, Vinkovci
- Uprava za ceste Vukovarsko-srijemske županije, Vinkovci
- INA d.d., SD Istraživanje i proizvodnje nafte i plina, Zagreb
- Hrvatske vode, VGO za srednju i donju Savu
- Vinkovački vodovod i kanalizacija d.o.o., Vinkovci
- Plinara Istočne Slavonije d.o.o. Vinkovci, Vinkovci
- Ministarstvo poljoprivrede, Uprava vodnoga gospodarstva, Zagreb
- Ministarstvo poljoprivrede, Zagreb

Primjedbe koje je dostavila Javna ustanova Zavod za prostorno uređenje Vukovarsko-srijemske županije ugrađene su u Plan.

Primjedbu koju je dostavila Uprava za ceste Vukovarsko-srijemske županije nije prihvaćena jer nije predmet Izmjena i dopuna PPUO Stari Jankovci.

Preslici mišljenja (suglasnosti) priloženi su u nastavku:

ZAVOD ZA PROSTORNO UREĐENJE
VUKOVARSKO-SRIJEMSKJE ŽUPANIJE
32 100 Vinkovci, Glagoljaška 27

Klasa: 350-02/12-01/06
Ur.broj: 2196/1-10-12-1
Vinkovci, 29. ožujka 2012.g.

REPUBLIKA HRVATSKA VUKOVARSKO-SRIJEMSKA ŽUPANIJA OPĆINA STARI JANKOVCI		
Primljeno:	30. 03. 2012	
Klasa:	350-02/12-01/01	
Ur. broj:	2196/1-10-12-1	
Prilog:	Vrijednost:	Org. jed:
1	-	04/4

OPĆINA STARI JANKOVCI

Predmet: II Izmjene i dopune Prostornog plana uređenja općine Stari Jankovci
„mišljenje - dostavlja se“

Uvidom u Načrt konačnog prijedloga II Izmjena i dopuna Prostornog plana uređenja općine Stari Jankovci uočeni su nedostaci kako slijedi:

Kapitla 1.

I. Tekstualni dio

1. Odredbe za provođenje

Članak 7.

Čl. 5., stavak 1.

Županijski centar za gospodarenje otpadom je od važnosti za Županiju, a ne od važnosti za Državu. Ispraviti.

Stavak 2.

Pojam: "županijsku" zamijeniti sa "županiju".

Članak 30.

Umjesto "etažna visina" napisati: "broj etaža".

Članak 57.

Čl. 61., stavak 3.

Navedeno je da se dodaje nova točka "e)", ali ona već postoji u važećem Planu. Navesti da se tekst točke c) mijenja, a ne dodaje.

Članak 66.

Čl. 77., stavak 2.

Brisati. Tekst odredbe je već napisan u dijelu koji se odnosi na građevine od važnosti za Županiju - čl. 7. ovih Odredbi za provođenje.

II. Grafički dio

- Kartografski prikaz: "1. Korištenje i namjena prostora, 1.1. Prostori za razvoj i uređenje".
- Sjeverno od naselja Stari Jankovci obrisana je šrafura za R1. U legendi prikazati pokazatelja R1.
- Kartografski prikaz: "2. Infrastrukturni sustavi i mreže, 2.5. Vodnogospodarski sustav, Obrada, skladištenje i odlaganje otpada".
- Od naselja Srijemske Laze prema naselju Đeletovci ucrtane su dvije trase MVC (planiranog). U PPVSŽ je evidentirana jedna trasa MVC (planiranog). Uskladiti sa PPVSŽ. Trasu treba produžiti po granici sa Općinom Nijemci.
- Označiti vodotoke Bosut i Savak.
- Kartografski prikaz: "4.3. Građevinsko područje naselja Srijemske Laze".
- U obuhvatu UPU-a je dio građevinskog područja i k.č. izvan njega. Iz obuhvata UPU-a izbaciti k.č. izvan građevinskog područja.
- Kartografski prikaz: "4.4. Građevinsko područje naselja Slakovci".
- U obuhvatu UPU-a je dio građevinskog područja i k.č. izvan njega. Iz obuhvata UPU-a izbaciti k.č. izvan građevinskog područja.

Ravnateljica:
Katarina Prečanec Stajcor, dipl.ing.arh.





REPUBLIKA HRVATSKA
MINISTARSTVO KULTURE

Uprava za zaštitu kulturne baštine
Konzervatorski odjel u Vukovaru
32000 Vukovar, Olajnica 19, p.p. 4
Tel. 032/443-203 fax. 032/443-199

REPUBLIKA HRVATSKA VUKOVARSKO-SRIJEMSKA ŽUPANIJA OPĆINA STARI JANKOVCI		
Primljeno:	12.03.2012.	
Klasa:	350-02/12-01/01	
Ur. broj:	532-04-22/2-12-8	
Prilog:	Vrijednost:	Org. jed:
—	—	04/6

OPĆINA STARI JANKOVCI
OPĆINSKI NAČELNIK
Dr. F. Tuđmana 13
32241 Stari Jankovci

Klasa: 612-08/11-10/0204
Urbroj: 532-04-22/2-12-8
Vukovar, 08. 03. 2012.

Predmet: II. Izmjene i dopune Prostornog plana uređenja Općine Stari Jankovci, Načrt konačnog prijedloga – mišljenje, dostavlja se

Uvidom u Načrt konačnog prijedloga II. Izmjena i dopuna Prostornog plana uređenja Općine Stari Jankovci, koji nam je dostavljen, utvrdili smo kako su navedene sve potrebne mjere zaštite kulturnih dobara te stoga nemamo primjedbi.

Stručni suradnik
Marko Mjkolašević, dipl.arheol.

M. Mjkolašević

Pročelnica
Zdenka Predrijevac, dipl.inž.građ.

Z. Predrijevac



Dostaviti:
1. Naslovu
2. Dokumentacija, ovdje
3. Pismohrana, ovdje



REPUBLIKA HRVATSKA
MINISTARSTVO ZAŠTITE OKOLIŠA
I PRIRODE

10000 Zagreb, Ulica Republike Austrije 14
 Tel: 01/ 3782 111 Fax: 01/ 4868 100

Uprava za zaštitu prirode
 KLASA: 612-07/11-49/0312
 URBROJ: 517-12-9
 Zagreb, 9. ožujka 2012.

REPUBLIKA HRVATSKA VUKOVARSKO-SRIJEMSKA ŽUPANIJA OPĆINA STARI JANKOVCI		
Primljeno:	15.03.2012.	
Klasa:	350-02/12-01/01	
Ur. broj:	517-12-9	
Prilog:	Vrijednost:	Čig. št.
—	—	04/4

OPĆINA STARI JANKOVCI
 Općinski načelnik
 32 241 STARI JANKOVCI

PREDMET: II. Izmjene i dopune PPUO Stari Jankovci
 - obavijest

Veza vaša KLASA: 350-02/12-01/01
 URBROJ: 2188/10-02-12-05

Ministarstvo zaštite okoliša i prirode, Uprava za zaštitu prirode, zaprimila je vaš poziv na davanje mišljenja odnosno suglasnosti na nacrt konačnog prijedloga predmetnih izmjena i dopuna.

Obavještavamo vas da se na području obuhvata predmetnog plana ne nalazi niti jedna prirodna vrijednost-zaštićeno područje temeljem Zakona o zaštiti prirode (Narodne novine, br. 70/05, 139/08 i 57/11), pa se predmetne izmjene i dopune, sukladno čl. 124. st. 3. Zakona, donose bez prethodne suglasnosti ovog ministarstva.



Dostavlja se:
 1. Naslovu
 2. U spis predmeta, ovdje

1/1



REPUBLIKA HRVATSKA
MINISTARSTVO OBRANE
ZAGREB

UPRAVA ZA MATERIJALNE RESURSE
SEKTOR ZA NEKRETNINE, GRADITELJSTVO
I ZAŠTITU OKOLIŠA
Služba za graditeljstvo i zaštitu okoliša

KLASA: 350-02/12-01/52
URBROJ: 512M3-020201-12-4

Zagreb, 01. ožujka 2012.

REPUBLIKA HRVATSKA VUKOVARSKO-SRIJEMSKA ŽUPANIJA OPĆINA STARI JANKOVCI		
Primljeno:	19. 03. 2012.	
Klase:	350-02/12-01/01	
Ur. broj:	512M3-020201-12-4	
Prilog:	Vrijednost:	Org. je
—	—	04/4

VUKOVARSKO-SRIJEMSKA ŽUPANIJA
OPĆINA STARI JANKOVCI
Općinski načelnik
Dr. Franje Tuđmana 13
32241 STARI JANKOVCI

**PREDMET: II. Ciljane Izmjene i dopune PPUO Stari Jankovci,
- očitovanje, dostavlja se**

**VEZA: Vaš akt: KLASA: 350-02/12-01/01, URBROJ:2188/10-02-12-05
od 01. ožujka 2012.**

Aktom iz veze predmeta zatraženo je mišljenje o Nacrtu konačnog prijedloga II. Izmjena i dopuna Prostornog plana uređenja Općine Stari Jankovci.

Temeljem odredbi članka 18. Zakona o obrani ("Narodne novine" 33/02 i 58/02) i Pravilnika o zaštitnim i sigurnosnim zonama vojnih objekata ("Narodne novine" broj 175/03), obavještavamo vas da nema posebnih zahtjeva obrane za područje obuhvata predmetnog plana te smo suglasni sa Nacrtom konačnog prijedloga Izmjena i dopuna Prostornog plana uređenja Općine Stari Jankovci.

SZ

Janić

S poštovanjem,

OVLAŠTEN ZA OBAVLJANJE POSLOVA
VOJNITELJ SLUŽBE

Velimir Anić, dipl. ing. t. pod.



Dostaviti:
- naslovu
- pismohrana, ovdje



REPUBLIKA HRVATSKA

REPUBLIKA HRVATSKA VUKOVARSKO-SRIJEMSKA ŽUPANIJA OPĆINA STARI JANKOVCI		
Primljeno:	06. 03. 2012	
Klasa:	350-02/12-01/01	
Ur. broj:	543-19-01-12-2	
Prilog:	Vrijednost:	Org. jed:
		04/9

DRŽAVNA UPRAVA ZA ZAŠTITU I SPAŠAVANJE
 Područni ured za zaštitu i spašavanje Vukovar
 Odjel za preventivne, planske i inspekcijske poslove

Vukovar, L. Ružičke 1

KLASA: 350-02/11-01/09

URBROJ: 543-19-01-12-7

Vukovar, 05. ožujka 2012. godine

Općina Stari Jankovci
 Načelnik
 Stari Jankovci, Dr. F. Tuđmana 1

Predmet: II Ciljane Izmjene i dopune Prostornog plana uređenja
Općine Stari Jankovci
-očitovanje

Veza: Vaš dopis, KLASA: 350-02/12-01/01,
URBROJ: 2188/10-02-12-05,
od 01. ožujka 2012. godine

U svezi Vašeg gore navedenog dopisa, dostavljamo slijedeće:

1. Suglasni smo s Nacrtom konačnog prijedloga II Izmjena i dopuna PPU Općine Stari Jankovci.

Dostaviti:

1. Naslovu i
2. Pismohrani, ovdje

S Poštovanjem!

PROČELNIK

Zdenko Lovrić, dipl. ing.





KLASA: 350-05/12-01/56
 URBROJ: 376-10/SP-12-4 (JŠ)
 Zagreb, 5. ožujak 2012. god.

Republika Hrvatska
 Vukovarsko-Srijemska županija
 Općina Stari Jankovci
 Općinski Načelnik
 Dr. Franje Tuđmana 13
 32241 Stari Jankovci

PREDMET: OPĆINA STARI JANKOVCI
 II IZMJENE I DOPUNE PPUO STARI JANKOVCI
 -mišljenje o usklađenosti konačnog prijedloga plana s utvrđenim
 zahtjevima iz članka 79. ZOPUG

Veza: Vaš dopis KLASA: 350-02/12-01/01, UR.BR.:2188/10-02-12-05, od 01. ožujka 2012.

Vašim dopisom od ove Agencije zatražili ste da vam na osnovu čl. 94. Zakona o prostornom uređenju i gradnji i čl. 25. st. (3) Zakona o elektroničkim komunikacijama (NN br. 73/2008 i 90/2011) izda mišljenje na konačni prijedlog II IZMJENE I DOPUNE PPUO STARI JANKOVCI.

Uvidom u dostavljeni konačni prijedlog II IZMJENE I DOPUNE PPUO STARI JANKOVCI potvrđujemo da je isti usklađen s našim zahtjevima.

S poštovanjem,

RAVNATELJ
 HRVATSKA AGENCIJA ZA POŠTU
 I ELEKTRONIČKE KOMUNIKACIJE
 ZAGREB, Jurišićeva *dr. sc. Dražen Lučić*

Dostaviti: Naslovu preporučeno

REPUBLIKA HRVATSKA VUKOVARSKO-SRIJEMSKA ŽUPANIJA OPĆINA STARI JANKOVCI		
Primljeno:	08-03-2012	
Klasa:	350-02/12-01/01	
Ur. broj:	376-10/SP-12-4 (JŠ)	
Prilog:	Vrijednost:	Otg. jed:
		04/04

HRVATSKA AGENCIJA ZA POŠTU I ELEKTRONIČKE KOMUNIKACIJE



HRVATSKE CESTE d.o.o.
za upravljanje, građenje i održavanje državnih cesta
Vončinina 3, 10000 Zagreb

Centrala, tel: 01 4722 555, e-mail: info@hrvatske-cceste.hr
Predsjednik Uprave, tel: 01 4722 580, fax: 01 4722 581
Ured za odnose s javnošću, tel: 01 4722 597, fax: 01 4722 581,
e-mail: ivana.bekavac@hrvatske-cceste.hr
Sektor za studije i projekt., tel: 01 4722 460, fax: 01 4722 461
Sektor za građenje, tel: 01 4722 410, fax: 01 4722 411
Sektor za održavanje, tel: 01 4722 660, fax: 01 4722 661
Sektor za prav., kadr. i opće posl., tel/fax: 01 4722 430/431
Sektor za fin. i ekon. posl., tel: 01 4722 616, fax: 01 4722 639
Sektor za nabavu, tel: 01 4722 510, fax: 01 4722 511
Web stranica: www.hrvatske-cceste.hr

Sektor za studije i projektiranje
Odjel za studije, zakonsku i tehničku regulativu
Klasa: 350-02/12-1/99
Urbroj: 345-311-516-2012-2-DS
Zagreb, 06.03.2012. god.

Klasifikacija: 350-02/12-01/01		
VUKOVARSKO-SRIJEMSKA ŽUPANIJA OPĆINA STARI JANKOVCI		
Priloga:	Vrijednost:	Org. jed:
—	—	044

REPUBLIKA HRVATSKA
VUKOVARSKO-SRIJEMSKA ŽUPANIJA
OPĆINA STARI JANKOVCI
Općinski načelnik
32241 STARI JANKOVCI

Predmet: II. izmjene i dopune Prostornog plana uređenja Općine Stari Jankovci
- Nacrt konačnog prijedloga – mišljenje

Vašim dopisom, klasa: 350-02/12-01/01 ur.br: 2188/10-02-12-05 od 01. ožujka 2012. godine, dostavili ste nam Nacrt konačnog prijedloga II. izmjena i dopuna Prostornog plana uređenja Općine Stari Jankovci i zatražili naše mišljenje.

Temeljem članka 94. Zakona o prostornom uređenju i gradnji («Narodne novine» br: 76/07, 38/09, 55/11, 90/11) i članka 82. Zakona o cestama («Narodne novine» broj: 84/11) Hrvatske ceste d.o.o. obvezne su izvršiti pregled izrađene prostorno-planske dokumentacije te dati očitovanje na predložena rješenja cestovne infrastrukture državnog značenja.

Uvidom u dostavljeni CD utvrđujemo da je Nacrt konačnog prijedloga II. izmjena i dopuna Prostornog plana uređenja Općine Stari Jankovci u skladu s Odlukom o razvrstavanju javnih cesta u državne ceste, županijske ceste i lokalne ceste («Narodne novine» 17/10).

U cilju zaštite državnih cesta D46 i D57 potrebno je poštivati zaštitni pojas uz cestu u skladu s člankom 55. Zakona o cestama.

Daje se suglasnost na Nacrt konačnog prijedloga II. izmjena i dopuna Prostornog plana uređenja Općine Stari Jankovci uz uvažavane navedenog.

S poštovanjem,

Co:
- Pismohrana, ovdje

Općinski Sektor:
Vlado Gostimir, dipl. ing. prom.

Sud upisa: Trgovački sud u Zagrebu, MBS: 080391653, MB: 1554972, OIB: 55545787885, Upisani temeljni kapital: 107.384.800,00 kn
Žiro račun broj: 2340009-1100231902 kod Privredne banke Zagreb d.d.
Uprava: Edo Kos, predsjednik Uprave • Jurica Krleža, član Uprave

HEP - Operator distribucijskog sustava d.o.o.

ELEKTRA VINKOVCI

32100 Vinkovci, Kralja Zvonimira 96

TELEFON • +385 32 216 100 •
TELEFAKS • +385 32 332 492 •
POŠTA • 32100 Vinkovci • SERVIS
ŽIRO RAČUN • 2390001-1400023918

NAŠ BROJ I ZNAK 400900401/ 1654 /12MB.

REPUBLIKA HRVATSKA
VUKOVARSKO-SRIJEMSKA ŽUPANIJA
OPĆINA STARI JANKOVCI
g. Ivo Lozić, načelnik

Dr. F. Tuđmana 1
32 241 STARI JANKOVCI

VAŠ BROJ I ZNAK 2188/10-02-12-05


PREDMET Nacrt konačnog prijedloga II Izmjena i
dopuna PPUO Stari Jankovci - suglasnost

DATUM 20. ožujka 2012.g.

Poštovani,

vezano uz Vaš dopis, klasa 350-02/12-01/01, zaprimljen dana 02. ožujka 2012. godine, dostavljamo Vam suglasnost na Nacrt konačnog prijedloga Izmjena i dopuna Prostornog plana uređenja općine Stari Jankovci.

S poštovanjem,

Direktor: 
Operator distribucijskog sustava d.o.o. Zagreb
DISTRIBUCIJSKO PODRUČJE
ELEKTRA VINKOVCI

REPUBLIKA HRVATSKA VUKOVARSKO-SRIJEMSKA ŽUPANIJA OPĆINA STARI JANKOVCI		
Primljeno:	13. 03. 2012.	
Klasa:	350-02/12-01/01	
Ur. broj:	400900401/1654/12MB	
Prilog:	Vrijednost:	Op. jed:
		04/4

ČLAN HEP GRUPE

• TRGOVAČKI SUD U ZAGREBU MBS 080434230 • OIB 48830800751 • MB 1643991 • UPLAĆEN TEMELJNI KAPITAL 20.000,00 HRK •
• UPRAVA DRUŠTVA • DIREKTOR MIŠO JURKOVIĆ
• www.hep.hr •

**UPRAVA ZA CESTE****VUKOVARSKO-SRIJEMSKA ŽUPANIJE**

VINKOVCI, Glagoljaška 4, Tel: 032/331-044, 331-007 Tel/Fax:032/332-454

www.zuc-vk.hr, E-mail:zupanijska-uprava-za-ceste@vk.tel.hr

ŽIRO RAČUN: 2340009-1110076239 MB: 1260626 OIB: 56828260771

KLASA: 350-02/12-01/02
 URBROJ: 2188/1-06-03/2-12-6
 VINKOVCI, 13.03.2012.g.

REPUBLIKA HRVATSKA
VUKOVARSKO-SRIJEMSKA ŽUPANIJA

Općina St.Jankovci

Dr.Franje Tuđmana 1

32241 Stari Jankovci

Predmet: II. Izmjene i dopune Prostornog plana uređenja Općine Stari Jankovci

Temeljem vašeg dopisa kojim nas pozivate da dostavimo mišljenje na II. Izmjene i dopune Prostornog plana uređenja Općine Stari Jankovci klasa: 350-02/12-01/01, ur.broj: 2188/10-02-12-05 od 01.ožujka 2012. godine obavještavamo vas da Uprava za ceste Vukovarsko-srijemske županije zahtjeva da se infrastruktura (voda, plin, struja, kanalizacija itd...) planira uz rubne granice cestovnog zemljišta zbog budućih rekonstrukcija javnih cesta i uređenja odvodnje istih.

S štovanjem



 Ravnatelj:
 Senko Bošnjak, dipl.occ.

REPUBLIKA HRVATSKA
 VUKOVARSKO-SRIJEMSKA ŽUPANIJA
 OPĆINA STARI JANKOVCI

Primljeno: 14.03.2012		
Klasa: 350-02/12-01/01		
Ur. broj: 188/1-06-03/2-12-6		
Prilog:	Vrijednost:	Org. jed.
—	—	04/4



INDUSTRIJA NAFTE, d.d.

SD Istraživanje i proiz. nafte i plina
SEKTOR ISTRAŽIVANJA I PROIZVODNJE NIP ZA JIEAvenija V. Holjevsca 10
ZagrebTel: 385 1 645 1755
Fax: 385 1 645 2522

Naš znak: 50000221-1178/12-082/AK

Datum: 13.03.2012.

REPUBLIKA HRVATSKA
VUKOVARSKO-SRIJEMSKA ŽUPANIJA
OPĆINA STARI JANKOVCI

Primljeno:	16.03.2012.	
Klasa:	350-02/12-01/01	
Ur. broj:	50000221-1178/12-082/AK	
Prilog:	Vrijednost:	Org. jed:
—	—	04/4

REPUBLIKA HRVATSKA
VUKOVARSKO-SRIJEMSKA ŽUPANIJA
OPĆINA STARI JANKOVCI
OPĆINSKI NAČELNIK

32241 Stari Jankovci

— **PREDMET: Dostava mišljenja na nacrt konačnog prijedloga II. izmjena i dopuna
Prostornog plana uređenja Općine Stari Jankovci**

Temeljem Vašeg dopisa Klasa: 350-02/12-01/01, Ur.broj: 2188/10-02-12-05 od 01. ožujka 2012. godine, a u svezi **Nacrta konačnog prijedloga II. izmjena i dopuna prostornog plana uređenja Općine Stari Jankovci**, obavještavam Vas da nemamo primjedaba na izrađeni nacrt konačnog prijedloga.

Sretno!


Direktor Sektora istraživanja i
proizvodnje nafte i plina za JIE

Laslo Farkas-Višontai, dipl. ing.

Co:
1. Služba za odnose s državnom i lokalnom upravom za IPNP

INA, d.d.	Banka - Bank	Adresa - Address	Žiro rač. - Giro acc	Trgovački sud u Zagrebu Commercial Court in Zagreb
Avenija Vencelijeve Holjevsca 10 10 000 Zagreb p.p. 555	Prva banka Zagreb d.d. Platišćenbank Austria d.d. Zagreb Zagrebačka banka d.o.o.	Radkova 6, 10000 Zagreb Patrijska 69, 10000 Zagreb Peromnikova 2, 10000 Zagreb	2340038-1100022902 2484008-1100619483 2380000-1101920555	MBS: 0800000004 Uplaćen temeljni kapital - Paid capital struck 9.000.000,00,00 kn - HRK
Hrvatska - Croatia Telefon - Telephone +385(1)6450000 Faks - Fax + 385(1)6452100	Societa Generalo-Splitska banka d.o.o. DTP banka Hrvatska d.o.o. Zadar Hrvatska poštanska banka d.o.o. Zagreb Vukobank d.o.o. Zagreb	R. Roškovića 16, 21000 Split Domovinskog rata 2, 23000 Zadar Jurišićeva 4, Zagreb Vartekska 9, Zagreb	2330002-1100204546 2407000-1100182149 2280001-1100387076 2503007-1100062163	Broj izdanih dionica / Nominalna vrijednost No. of issued shares / Nominal value 10.000.000 / 900,00 kn - HRK Matični broj - Reg. No. 3588243 OIB - 3779250929

Predsjednik i članovi Uprave / President and members of the Management Board:
Zoltán Ács, Niko Čalik, Pál Zoltán Kara, Ivan Krešić, Davor Majzor, Peter Matascs
Predsjednik Nadzornog odbora / President of the Supervisory Board: Davor Štem



HRVATSKE VODE
VODNOGOSPODARSKI ODJEL
ZA SREDNJU I DONJU SAVU
ZAGREB, Ulica grada Vukovara 220

Telefon: 01/63 07-451
Telefax: 01/61 54-479

Klasa: 350-02/03-01/0000003
Ur. broj: 374-21-1-12-27
Zagreb, 21. ožujka 2012. godine

Republika Hrvatska
Ministarstvo poljoprivrede
Uprava vodnog gospodarstva
Ulica grada Vukovara 78
10000 ZAGREB

PREDMET: PPUO STARI JANKOVCI – II. izmjene i dopune

- dostavlja se prethodno mišljenje na Nacrt konačnog prijedloga gore navedenog Plana

Hrvatske vode zaprimile su zahtjev, od Općine Stari Jankovci, za izdavanje prethodnog mišljenja na Nacrt konačnog prijedloga gore navedenog Plana koji je dostavljen u digitalnom obliku.

Nakon pregleda dostavljene dokumentacije, sukladno članku 36. Zakona o vodama (NN 153/09), daje se prethodno mišljenje Hrvatskih voda, a ono je sljedeće:

Nacrt konačnog prijedloga PPUO Stari Jankovci – II. izmjene i dopune napravljen je u skladu s planovima vodnog gospodarstva te nema zapreke da se isti donese.

S poštovanjem!

Prilog:

- Kopija zahtjeva
- Nacrt konačnog prijedloga Plana, digitalno

REPUBLIKA HRVATSKA VUKOVARSKO-SRIJEMSKA ŽUPANIJA OPĆINA STARI JANKOVCI		
Primljeno:	23. 03. 2012.	
Klasa:	350-02/03-01/01	
Ur. broj:	374-21-1-12-27	
Prilog:	Vrijednost:	Org. jed:
—	—	04/4

v.d. direktora:
Gorazd Hafner, dipl. ing. grad.

Dostaviti:

- Naslov
- Općina Stari Jankovci, Dr. Franje Tuđmana 13, 32241 Stari Jankovci
- VGO, Služba 21-1, ovdje
- Arhiva, ovdje

HRVATSKE VODE – pravna osoba za upravljanje vodama, 10000 Zagreb, Ulica grada Vukovara
web stranica: www.voda.hr; OIB: 28921383001; MB: 1209361
IBAN: HR7728600001101425545, SWIFT: ZABAHR2X



Vinkovci, 14.03.2012. god.

OPĆINA STARI JANKOVCI
 n/p Načelnika
 gosp. Ivo Lozić
 Ulica Franje Tuđmana
 32 241 Stari Jankovci

Naš znak : 426

Vaš znak :

PREDMET : II Izmjene i dopune Prostornog plana uređenja Općine Stari Jankovci
 - daje se mišljenje

Temeljem vašeg zahtjeva klasa: 350-02/12-01/01, ur.broj 2188/10-02-12-05 od 01. ožujka, 2012. godine i uvida u Nacrt konačnog prijedloga, II Izmjene i dopune Prostornog plana uređenja Općine Stari Jankovci utvrdili smo da je rješenje sukladno našim smjernicama, zahtjevima i ranije dostavljenim dopisima i podlogama.


- Prema tome dajemo suglasnost na predloženi Nacrt konačnog prijedloga plana II Izmjene i dopune Prostornog plana uređenja Općine Stari Jankovci

Za dodatne informacije i pojašnjenja, stojimo na usluzi, veza dipl.ing.J. Kopic.

U očekivanju daljnjih aktivnosti,

S poštovanjem!

Predsjednik uprave :
 Dražen Milinković, dipl.ing. str.



O tome obavijest:

1. Zavod za prostorno planiranje d.d. Osijek
 Vijenac Paje Kolarića 5a
 31 000 Osijek

REPUBLIKA HRVATSKA VUKOVARSKO-BRIJEVSKA ŽUPANIJA OPĆINA STARI JANKOVCI		
Primljeno:	23. 03. 2012.	
Klasa:	350-02/12-01/01	
Ur. broj:	426	
Prilog:	Vrijednost:	Org. jed:
-	-	04/16

DRUŠTVO UPISANO U REGISTAR TRGOVAČKOG SUDA U OSIJEKU, MBG 030038269 • UPRAVA DRAŽEN MILINKOVIĆ, dipl. ing.
 Temeljni kapital u iznosu od 312.136.500,00 kn uploćen u cijelosti



PLINARA ISTOČNE SLAVONIJE d.o.o. Vinkovci

Ohridska 17, 32100 Vinkovci / Hrvatska / e-mail: pis@pis.com.hr / www.pis.com.hr
 Telefoni: direktor 032/304-335 • fax 032/304-338 • Informacije 032/304-337 • održavanje 032/304-336

U Vinkovcima, 10.04.2012. godine
 Urbroj: 468/2012

REPUBLIKA HRVATSKA
 VUKOVARSKO-SRIJEMSKA ŽUPANIJA
 Općina Stari Jankovci
 Općinski načelnik
 Dr. Franje Tuđmana 1
 32 241 Stari Jankovci

PREDMET: Izmjena i dopuna Prostornog plana uređenja Općine Stari Jankovci

- **Nacrt Konačnog prijedloga**


Temeļjem Vašeg zahtjeva: Klasa: 350-02/12-01/01; Urbroj: 2188/10-02-12-05 od 01.03.2012. godine i priložene odluke o nacrtu konačnog prijedloga Izmjena i dopuna Prostornog plana uređenja Općine Stari Jankovci, utvrdili smo slijedeće:

- o Plinara Istočne Slavonije d.o.o. prihvaća Nacrt Konačnog prijedloga Izmjena i dopuna PPUO Općine Stari Jankovci te nema primjedbi na isti.

U očekivanju daljnje suradnje, s poštovanjem

Izradio:
 Marko Tadić, dipl.ing.

Marko Tadić



Direktor:
 Marija Ratkić, dipl.ing.

Marija Ratkić

REPUBLIKA HRVATSKA VUKOVARSKO-SRIJEMSKA ŽUPANIJA OPĆINA STARI JANKOVCI		
Primljeno:	13.04.2012	
Klasa:	350-02/12-01/01	
Ur. broj:	468/2012	
Prilog:	Vrijednost:	Org. jed:
		04/4

MB: 1471201 / OIB: 16423775522 / žiro računi: ZABA 2360000-1101337537 • PBZ 2340009-1100200578 • HPB 2390001-1100326678
 Upisana u registar trgovačkog suda u Osijeku pod brojem MBS 030066352, predsjednik uprave Ratkić M.



REPUBLIKA HRVATSKA
MINISTARSTVO POLJOPRIVREDE

10000 Zagreb, Ul. grada Vukovara 220

KLASA: 350-05/12-01/93
URBROJ: 525-12/0904-12-4
Zagreb, 27. ožujka 2012.



REPUBLIKA HRVATSKA VUKOVARSKO-SRIJEMSKA ŽUPANIJA OPĆINA STARI JANKOVCI		
Primljeno:	24. 04. 2012.	
Klasa:	350-02/12-01/01	
Ur. broj:	525-12/0904-12-4	
Prilog:	Vrijednost:	Org. jed:
		04/4

REPUBLIKA HRVATSKA
VUKOVARSKO-SRIJEMSKA ŽUPANIJA
OPĆINA STARI JANKOVCI
32 241 STARI JANKOVCI, Dr. Franje Tuđmana 13

PREDMET: Nacrt konačnog prijedloga II. Izmjena i dopuna Prostornog plana uređenja Općine Stari Jankovci
- prethodno mišljenje, *dostavlja se*

Poštovani,

Ministarstvo poljoprivrede, Uprava vodnoga gospodarstva zaprimila je dana 21. ožujka 2012. prethodno mišljenje Hrvatskih voda, KLASA: 350-02/03-01/3, URBROJ: 374-21-1-12-27 od 21. ožujka 2012., na Nacrt konačnog prijedloga II. Izmjena i dopuna Prostornog plana uređenja Općine Stari Jankovci, sukladno članku 36. Zakona o vodama („Narodne novine“, broj 153/09 i 130/11).

Po dobivenom pozitivnom prethodnom mišljenju Hrvatskih voda te uvidom u tekstualni i grafički dio navedenog Plana, s aspekta upravljanja vodama, ovo Ministarstvo sukladno članku 36. stavku 7. Zakona o vodama daje svoje pozitivno prethodno mišljenje na gore navedeni prijedlog Plana. Napominjemo da se ovo mišljenje na Nacrt konačnog prijedloga II. Izmjena i dopuna PPU-a odnosi samo na područje upravljanja vodama.

S poštovanjem,



DOSTAVITI:

1. Referada, ovdje;
2. Pismohrana, ovdje.



REPUBLIKA HRVATSKA
MINISTARSTVO POLJOPRIVREDE

10000 Zagreb, Ul. grada Vukovara 78, P.P. 1034
Telefon: 61 06 111, Telefax: 61 09 201



KLASA: 350-02/12-01/89
URBROJ: 525-07/0377-12-2
Zagreb, 17. travnja 2012. godine

VUKOVARSKO-SRIJEMSKA ŽUPANIJA
OPĆINA STARI JANKOVCI
OPĆINSKI NAČELNIK

Predmet: Konačni prijedlog II. Izmjena i dopuna Prostornog plana uređenja
Općine Stari Jankovci - suglasnost - daje se

Na vaš broj:

Klasa: 350-02/12-01/01
Ur.broj: 2188/10-02-12-05
od Stari Jankovci, 01. ožujka 2012.

Primljeno: 525 - Ministarstvo poljoprivrede: 05.03.2012.

Ministarstvo poljoprivrede temeljem članka 21. stavka 3. Zakona o poljoprivrednom zemljištu ('Narodne novine' br. 152/08., 25/09., 153/09., 21/10., 39/11. i 63/11.) u predmetu zahtjeva VUKOVARSKO-SRIJEMSKE ŽUPANIJE, OPĆINE STARI JANKOVCI - za izdavanje **suglasnosti** - na **KONAČNI PRIJEDLOG II. IZMJENA I DOPUNA PROSTORNOG PLANA UREĐENJA OPĆINE STARI JANKOVCI** - *izdaje se*

SUGLASNOST

*Općini Stari Jankovci, Vukovarsko-srijemske županije - izdaje se **suglasnost** na II. Izmjene i dopune Prostornog plana Općine Stari Jankovci.*

Konačnim prijedlogom II. Izmjena i dopuna PPU Općine Stari Jankovci građevinska područja se u ukupnoj bilanci povećavaju za 47,67 ha. Građevinsko područje naselja Stari Jankovci povećava se za 10,84 ha zbog formiranja gospodarske zone. Građevinsko područje

naselja Slakovci proširuju se za 3,55 ha u jugoistočnom dijelu, a za istu površinu se smanjuju u jugoistočnom dijelu. Nekadašnje područja Županijskog centra za gospodarenje otpadom (35,69 ha) i groblje (1,14 ha) ovim Izmjenama se definiraju kao izdvojeni dijelovi građevinskog područja izvan naselja.

Osobito vrijedno (P1) i vrijedno obradivo tlo (P2) n e m o ž e se koristiti u nepoljoprivredne svrhe, osim kad nema niže vrijednog poljoprivrednog zemljišta, kada je utvrđen interes za izgradnju objekata koje se prema posebnim propisima grade izvan građevinskog područja, te pri gradnji gospodarskih građevina namjenjenih isključivo za za poljoprivrednu djelatnost i preradu poljoprivrednih proizvoda, temeljem Zakona o poljoprivrednom zemljištu (" Narodne novine" , br. 152/08., 25/09., 153/09., 21/10., 39/11. i 63/11.).

Sve površine poljoprivrednog zemljišta u vlasništvu države, koje PPU-a mijenjaju namjenu, m o r a j u biti usklađene sa Programom raspolaganja poljoprivrednim zemljištem u vlasništvu RH tj. kategorijom raspolaganja pod ostale namjene , maksimalno do 5% ukupne površine poljoprivrednog zemljišta u vlasništvu države.



O tome obavijest:

1. Zavod za prostorno planiranje d.d.
Osijek
Vijenac Paje Kolarića 5a
2. Županijski zavod za prostorno uređenje Vukovarsko-srijemske županije
Vinkovci
Glagoljaška 4
3. Ured državne uprave u Vukovarsko-srijemskoj, Služba za gospodarstvo
Vukovar
Županijska 52
4. Ministarstvo graditeljstva i prostornog uređenja
Zavod za prostorno uređenje
Zagreb
Ulica Republike Austrije 20
5. Ministarstvo graditeljstva i prostornog uređenja
Uprava za inspekcijske poslove
Odjel inspekcijskog nadzora prostornog uređenja
Zagreb
Ulica Republike Austrije 20
6. Ministarstvo poljoprivrede,
Uprava poljoprivrede i prehrambene industrije,
Sektor inspekcija u poljoprivredi-ovdje
7. Dokumentacija
8. Arhiva - ovdje

D) IZVJEŠĆE O PRETHODNOJ I JAVNOJ RASPRAVI**1. IZVJEŠĆE O PRETHODNOJ RASPRAVI**

Sukladno članku 83. Zakona o prostornom uređenju i gradnji nositelj izrade organizirao je jednu prethodnu raspravu u tijeku izrade Nacrta prijedloga Plana.

U nastavku priloženi su preslici:

- Izvješće o prethodnoj raspravi
- Zapisnik s prethodne rasprave
- Popis nazočnih na prethodnoj raspravi
- Objave prethodne rasprave
- Popis tijela i osoba kojima je upućena obavijest o prethodnoj raspravi
- Upućena očitovanja i primjedbe



REPUBLIKA HRVATSKA
VUKOVARSKO-SRIJEMSKA
ŽUPANIJA

VEĆINA STARI JANKOVCI

Općinski načelnik

KLASA: 350-02/11-01/03

URBROJ: 2188/10-02-11-52

Stari Jankovci, 30. prosinac 2011. godine

IZVJEŠĆE

o prethodnoj raspravi u tijeku izrade Nacrta Izmjena i dopuna
Prostornog plana uređenja Općine Stari Jankovci

Prethodna rasprava održana je temeljem odredbi članka 83. Zakona o prostornom uređenju i gradnji (Narodne novine 76/07, 38/09). Ovo Izvješće izrađeno je sukladno odredbama članka 84. Zakona.

1. Temeljem Odluke o izmjenama i dopunama Prostornog plana uređenja Općine Stari Jankovci („Službeni vjesnik“ Vukovarsko-srijemske županije br. 3/11) Općina Stari Jankovci je započela izradu Izmjena i dopuna Prostornog plana uređenja Općine Stari Jankovci.
2. Obavijest o prethodnoj raspravi objavljena je 18. 11. 2011. godine na oglasnim pločama po naseljima Općine Stari Jankovci (Stari Jankovci, Novi Jankovci, Srijemske Laze, Slakovci i Orolik) i na WEB stranici Općine Stari Jankovci.
3. Poziv na prethodnu raspravu upućen je 29.11.2011. godine nadležnim tijelima i osobama. Uz obavijest bio je dostavljen materijal za prethodnu raspravu Izmjena i dopuna Prostornog plana uređenja Općine Stari Jankovci na CD-u.
4. Prethodna rasprava održana je 06. prosinca 2011. godine u prostorijama Općine Stari Jankovci, Dr. F. Tuđmana 1, 32 241 Stari Jankovci, s početkom u 11:00 sati.
5. Nakon održane prethodne rasprave očitovanje i primjedbe dostavili su:
 1. MINISTARTVO KULTURE
Uprava za zaštitu kulturne baštine
Konzervatorski odjel u Vukovaru
Olajnica 19
p.p.4
32 000 Vukovar
 2. HAKOM – Hrvatska agencija za poštu i elektroničke komunikacije
Jurišičeva 13
10 000 Zagreb

3. HRVATSKE VODE
VODNOGOSPODARSKI ODJEL ZA SREDNJU I DONJU SAVU
SLUŽBA KORIŠTENJA VODA
Ulica grada Vukovara 220
10 000 Zagreb
4. HRVATSKE CESTE d.o.o.
Za upravljanje, građenje i održavanje državnih ceste
Vončinina 3
10 000 Zagreb
5. UPRAVA ZA CESTE
VUKOVARSKO-SRIJEMSKJE ŽUPANIJE
Glagoljaška 4
32 100 Vinkovci
6. URED DRŽAVNE UPRAVE U
VUKOVARSKO-SRIJEMSKOJ ŽUPANIJI
SLUŽBA ZA GOSPODARSTVO
I IMOVINSKO-PRAVNE POSLOVE
Vukovar
7. VIPnet d.o.o.
pp 47
Vrtni put 1
10 000 Zagreb
8. VINKOVAČKI VODOVOD I KANALIZACIJA
Dragutina Žanića – Karle 47A
32 100 Vinkovci
9. HRVATSKI TELEKOM d.d.
Savska cesta 32
10 000 Zagreb
10. HEP – Operator distribucijskog sustava d.o.o.
Elektra Vinkovci
Kralja Zvonimira 96
32 100 Vinkovci

Izvešću s prethodne rasprave priloženi su:

- Zapisnik s prethodne rasprave
- Popis nazočnih na prethodnoj raspravi
- Popis pozvanih na prethodnu raspravu (nadležna tijela i osobe)
- Objava prethodne rasprave
- Primjedbe i očitovanja





REPUBLIKA HRVATSKA
ŽUPANIJA VUKOVARSKO-SRIJEMSKA
OPĆINA STARI JANKOVCI

KLASA:350-02/11-01/03
URBROJ:2188/10-02-11-50
U Starim Jankovcima, 6. prosinca 2011. godine

ZAPISNIK

Sa održane prethodne rasprave za izradu Nacrta prijedloga izmjena i dopuna Prostornog plana uređenja Općine Stari Jankovci održane dana 6. prosinca 2011. godine, s početkom u 11:00 h u Starim Jankovcima.

PRISUTNI: općinski načelnik Ivo Lozić, Vlado Sudar, Vanesa Bolf, Šimo Antukić, Boris Papuga – HEP – OPS, d.o.o. Sektor, Ankica Vidmar – HEP – PRIJENOS, Boris Veronek – INA, d.d. SD, V.Sullivanović- JANAF, Anka Hob, Kativa Badžek, Ivan Blažević, Mandica Sanković- svi Grad Vinkovci, Ivan Gantar – Hrvatske vode, Damir Fišter - Uprava za ceste VSŽ, zainteresirani građani Mijo Nović, Ivica Jurišić, Lovro Zlatić, Denis Travančić, Drago Travančić

ZAPISNIČAR: Dubravka Vrselja

Prethodna rasprava provodi se u svrhu pribavljanja mišljenja, smjernica i preporuka te usaglašavanja interesa lokalne zajednice i gospodarstva o ciljevima i mogućim rješenjima značajnih za razvoj, uređenje i oblikovanje prostora.

Kompletni postupak izrade izmjena i dopuna PPUO – a, te činjenicu da se provodi po starom zakonu, jer je po starom i započela izrada plan pojasnila je V. Bolf – izrađivačica izmjena i dopuna Plana., a potom je pojasnila da su ove izmjene i dopune PPUO Stari Jankovci obuhvatile sljedeće:

1. Izmjena Odredbi za provođenje u dijelovima koji se odnose na:
 - određivanje udaljenosti građevina od međe,
 - određivanje udaljenosti i vrste otvora prema susjednim građevnim česticama,
 - određivanje izgradnje u športsko-rekreacijskim i rekreacijskim zonama,
 - određivanje uvjeta vezanih uz veličinu posjeda potrebnog za izgradnju farmi,
 - određivanje udaljenosti farmi od svih vrsta građevinskih područja,
 - određivanje uvjeta vezanih uz izgradnju bioenergana i ostalih postrojenja koja koriste obnovljive izvore energije,
2. Proširenje građevinskog područja naselja Stari Jankovci u području gospodarske zone zbog izgradnje bioenergane,
3. Proširenje građevinskog područja naselja Slakovci, jugoistočno od građevinskog područja naselja u površini do maksimalno 5,5 ha,
4. Smanjenje građevinskog područja naselja Slakovci u površini do maksimalno 5,5 ha,
5. Promjena namjene na dijelu zone športsko-rekreacijske namjene (k.č.br. 1246/1, 1246/2, 1246/3 i 1246/4 k.o. Slakovcu) u naselju Slakovci,
6. Određivanje lokacije reciklažnog dvorišta građevinskog otpada
7. Usklađivanje s Izmjenama i dopunama Prostornog plana Vukovarsko-srijemske županije iz 2007 godine,
8. Usklađivanje s Izmjenama i dopunama Prostornog plana Vukovarsko-srijemske županije iz 2009 godine koje su u izradi, a biti će donesene prije Izmjena i dopuna Plana,
9. Ugrađivanje zahtjeva Ministarstva kulture vezanih uz zaštitu prirode i graditeljske baštine.
10. Usklađivanje Plana sa Zakonom o prostornom uređenju i gradnji (NN 76/07 i 38/09).

Nakon što je isto pojasnila izmjene i dopune PPUO – a Vanesa Bolf, otvorila je raspravu po istom.

Za riječ se javio V.Sullivanović iz Janaf koji je ukazao na problem prolaska planiranog plinovoda kroz izgrađeni dio naselja Stari Jankovci. Alternativna trasa bi išla kroz arheološko nalazište „Staro selo“ i zahvatila bi dio sportsko-rekreacijske zone i lovačkog doma te ni ona nije dobro rješenje. Predlaže da se u sljedećim izmjenama i dopunama razmotri problem.

Općinski načelnik je potom postavio pitanje za moguću legalizaciju kuća koje su dio B. Radića u Starim Jankovcima i izgrađene su prije više od 50-tak godina, no nemaju prilaznog puta i sada se nalaze u sportsko – rekreacionoj zoni. Po istom su se za raspravu javili i zainteresirani građani – Lovro Zlatić, te Drago Travančića i potom je usaglašen prijedlog da se isto cjelokupno područje prebaci sa sportsko – rekreacijske namjene u izgrađeno ili neizgrađeno građevinsko područje (sa zelenog u žuto) kako bi se mogli graditi i sportski sadržaji i tematski park, te legalizirati obiteljske kuće. Općinski načelnik će predložiti Općinskom vijeću dopunu odluke pa će se ponovno održati prethodna rasprava ili će se ići sa prijedlogom novih izmjena i dopuna plana.

Potom se za riječ javio Boris Veronek, predstavnik INA, d.d.SD istraživanje i predložio da se, budući se ide sa dopunama ili sa novim planom ucrtaju trase naftovoda, potom termalni izvori, te mjesta bušotina iako se isto nalazi izvan naselja, a za isto će nam proslijediti podatke.

Za riječ se javila i Ankica Vidmar iz HEP – PRIJENOS, sa pitanjem jesu li ucrtani svi vodovi HEP-a prijenosa. Nakon uvida u Plan zaključila je da su ucrtani svi vodovi.

Budući više nije bilo nikakvih upita, niti prijedloga, sjednica je završena u 12:25h.

Zapisničar
Dutrovička Vrgalja

**POPIS PRISUTNIH NA PRETHODNOJ RASPRAVI U TIJEKU IZRADE NACRTA PRIJEDLOGA
IZMJENA I DOPUNA PROSTORNOG PLANA UREĐENJA OPĆINE STARI JANKOVCI
DANA 06. PROSINCA 2011. GODINE**

Redni broj:	Ime i prezime	Adresa	Kontakt telefon	Potpis
1	DRAGO TRAVANČIĆ	VINCENČIĆA 16	540-264	Drago Travanić
2	DEJIS TRAVANOIĆ	DR. F. TUĐMANA 75	0997513826	Dejisa Travanić
3	LURO ŽLATIC	B. RADIĆ 27 ^c	0381826117	Luro Žlatic
4	IURISIĆ IVICA	DR. F. TUĐMANA 82	0589650446	Iurisić Ivica
5	NOVIĆ MIŠO	B. RADIĆA 70	058783953	Mišo Nović
6	AMIR FIŠER <small>UPRAVA ZA CESTE V32</small>	GLASOVAČA 4 <small>UPRAVA ZA CESTE V32</small>	032/331-007	Amir Fišer
7	IVAN GANTAR HRVA	FILEVAE VEJLIČ	888-030	Ivan Gantar
8	MI. HANČIĆ SANKOVIĆ	GRAD VINKOVI KRALJA ZVONIMIRA 1	098 9724054	Mih. Hančić
9	IVAN BLAŽEVIĆ	GRAD VINKOVI KRALJA ZVONIMIRA 1	493-315	Ivan Blažević
10	KATIČA BADIČEK	GRAD VINKOVI B. RADIĆA 70	493-319	Katiča Badiček
11	ANKA HOB	-11-	493-313	Anka Hob
12	V. SULIMANOVIĆ JANAF	ŽIG. NIKIĆA SUDIĆA 25	01/3039-378	V. Sulimanović
13	BORIS VERONEK	Av. V. Holgerca 10	098/235975	Boris Veronek
	IVAN D. S. D. IŠTOŽ. I. P. I. P. I. P.			
14	ANKICA VIDMAR HEP - PRNENOS: PODRUČ. OSIJEK	ŠET. K.F. ŠEPERA 12 OSIJEK	031/244016	Ankica Vidmar
15	BORIS PAPUGA HEP-OPS d.o.o. Sektor za izgr. i investicije	ŠET. K.F. ŠEPERA 12 OSIJEK	031/244-155	Boris Papuga
16	ŠPIRO ANTMUŠIĆ	U Narodna st. Janke		Špiro Antmušić
17	IVO LOZIC	SI. JANKOVCI DR. F. TUĐMA 1	032/541-901	Ivo Lozić
18	VANESA BOLT, ŽANOD	OSIJEK, P. KOVAČIĆA 5A	031/275-114	Vanessa Bolt
19	VLAĐO SUDAR	OSIJEK -11-	031/225-110	Vlado Sudar
20	DURNVA VREHA	općina - Star - Janke	032/541-901	Durnva Vreha

...crta prijedloga izmjena i dopuna Prostornog plana uređenja Općine Stari Jankovci Stranica 1 od 1



Prethodna rasprava o tijeku izrade nacrtu prijedloga izmjena i dopuna Prostornog plana uređenja Općine Stari Jankovci



...plana-ureenja-opine-stari-jankovci&tmpl=component&print=1&layout=default&page 12.12.2011



REPUBLIKA HRVATSKA
VUKOVARSKO-SRIJEMSKA
ŽUPANIJA

OPĆINA STARI JANKOVCI

Općinski načelnik

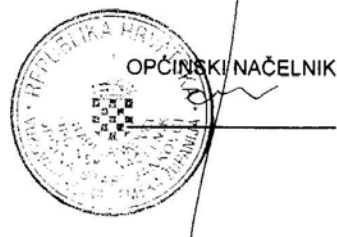
KLASA: 350-02/11-01/03
URBROJ: 2188/10-02-11-47
Stari Jankovci, 18. studenog 2011. godine

Na temelju članka 83. Zakona o prostornom uređenju i gradnji („Narodne novine“ broj 76/07) i Odluke o izradi izmjena i dopuna Prostornog plana uređenja Općine Stari Jankovci („Službeni vjesnik“ Vukovarsko – srijemske županije 3/11.), Općinski načelnik Općine Stari Jankovci objavljuje,

PRETHODNU RASPRAVU

u tijeku izrade Nacrta prijedloga
izmjena i dopuna Prostornog plana uređenja Općine Stari Jankovci

1. Prethodna rasprava u tijeku izrade Nacrta prijedloga izmjena i dopuna Prostornog plana uređenja Općine Stari Jankovci održati će se dana 6. prosinca 2011. godine (utorak) u 11:00 sati u prostorijama Općine Stari Jankovci, Dr. F. Tuđmana 1, Stari Jankovci.
2. Prethodna rasprava provodi se u svrhu pribavljanja mišljenja, smjernica i preporuka te usuglašavanja interesa lokalne zajednice i gospodarstva o ciljevima i mogućim rješenjima značajnih za razvoj, uređenje i oblikovanje prostora u obuhvata Plana.
3. Poziv za sudjelovanje u prethodnoj raspravi uputit će se nadležnim tijelima i osobama određenim posebnim propisima.





REPUBLIKA HRVATSKA
VUKOVARSKO-SRIJEMSKA
ŽUPANIJA

OPĆINA STARI JANKOVCI

Općinski načelnik

KLASA: 350-02/11-01/03
URBROJ: 2188/10-02-11-49
Stari Jankovci, 28. studenog 2011. godine

Predmet: Poziv na prethodnu raspravu
- dostavlja se,

Sukladno članku 83. Zakona o prostornom uređenju i gradnji („Narodne novine“ broj 76/07), Općina Stari Jankovci zakazuje prethodnu raspravu u tijeku izrade nacrtu prijedloga Plana.

Prethodna rasprava održati će se dana 06. prosinca 2011. godine (utorak) u 11:00 sati u prostorijama Općine Stari Jankovci, Dr. Franje Tuđmana 1, Stari Jankovci.

S poštovanjem!



Dostaviti:

- GRAD VINKOVCI
- OPĆINA BOGDANOVCI
- OPĆINA NIJEMCI
- OPĆINA NUŠTAR
- GRAD OTOK
- OPĆINA PRIVLAKA
- OPĆINA TOMPOJEVCI



REPUBLIKA HRVATSKA
VUKOVARSKO-SRIJEMSKA
ŽUPANIJA

OPĆINA STARI JANKOVCI

Općinski načelnik

KLASA: 350-02/11-01/03

URBROJ: 2188/10-02-11-48

Stari Jankovci, 28. studenog 2011. godine

Predmet: – Poziv na prethodnu raspravu
- dostavlja se,

Sukladno članku 83. Zakona o prostornom uređenju i gradnji („Narodne novine“ broj 76/07), Općina Stari Jankovci zakazuje prethodnu raspravu u tijeku izrade nacrtu prijedloga Plana.

Prethodna rasprava održati će se dana 06. prosinca 2011. godine (utorak) u 11:00 sati u prostorijama Općine Stari Jankovci, Dr. Franje Tuđmana 1, Stari Jankovci

U prilogu poziva dostavljamo Vam radni materijal – CD Izmjena i dopuna PPUO Stari Jankovci za prethodnu raspravu.

Molimo Vas ukoliko ne možete prisustvovati prethodnoj raspravi da očitujete na dobiveni materijal za prethodnu raspravu.

S poštovanjem,

Općinski načelnik:

Ivo Lozić



Dostaviti:

1. REPUBLIKA HRVATSKA
MINISTARSTVO KULTURE
Uprava za zaštitu kulturne baštine
Konzervatorski odjel u Vukovaru
Olajnica 19
32000 VUKOVAR
2. REPUBLIKA HRVATSKA
MINISTARSTVO KULTURE
Uprava za zaštitu prirode
Runjaninova 2
10000 ZAGREB

3. REPUBLIKA HRVATSKA
MINISTARSTVO OBRANE
Služba za nekretnine, graditeljstvo i zaštitu okoliša
Sarajevska cesta 7
10000 ZAGREB
4. REPUBLIKA HRVATSKA
MINISTARSTVO POLJOPRIVREDE, RIBARSTVA I RURALNOG RAZVOJA
Uprava za poljoprivredno zemljište
G.-đa Ana Budanko-Penavić
Ulica grada Vukovara 78
10000 ZAGREB
5. REPUBLIKA HRVATSKA
MINISTARSTVO REGIONALNOG RAZVOJA, ŠUMARSTVA I VODNOG GOSPODARSTVA
Babonićeva 121
10000 ZAGREB
6. URED DRŽAVNE UPRAVE U VUKOVARSKO-SRIJEMSKOJ ŽUPANJI
Služba za gospodarstvo
Odsjek za poljoprivredu, šumarstvo i vodno gospodarstvo
Županijska 11
32000 VUKOVAR
7. MUP- Policijska uprava Vukovarsko-srijemska,
Protupožarni odjel
Glagoljaška 27b
32100 VINKOVCI
8. HRVATSKA AGENCIJA ZA POŠTU I ELEKTRONIČKE KOMUNIKACIJE
Jurišićeva 13
10000 ZAGREB
9. HT-HRVATSKE TELEKOMUNIKACIJE d.d.
T-com
Palmotićevo 82
10000 ZAGREB
10. OT-OPTIMA TELEKOM d.o.o.
Regija Istok
Lorenza Jägera 2
31000 OSIJEK
11. T-MOBILE HRVATSKA d.o.o.
Sektor za planiranje i razvoj sustava
Ulica grada Vukovara 23
10000 ZAGREB
12. VIPNET d.o.o.
Odjel izgradnje
Ulica Hrvatske Republike 43
31000 OSIJEK
13. TELE 2 d.o.o.
Ulica grada Vukovara 269D
10000 ZAGREB
14. HEP-OPERATOR PRIJENOSNOG SUSTAVA d.o.o.
Prijenosno područje Osijek
Šetalište kardinala F. Šepera 1a
31000 OSIJEK
15. HEP-OPERATOR DISTRIBUCIJSKOG SUSTAVA d.o.o.
Elektra Vinkovci
Kralja Zvonimira 96
32100 VINKOVCI
16. PLINARA ISTOČNE SLAVONIJE D.O.O.
Ohrdska 17
32100 VINKOVCI
17. PLINACRO d.o.o. Zagreb
Savska cesta 88a
10000 ZAGREB

18. INA-INDUSTRIJA NAFTE d.d.,
SD Istraživanje i proizvodnja nafte i plina
Šubićeva 29
10000 ZAGREB
19. INA-INDUSTRIJA NAFTE d.d.
Sektor proizvodnje nafte i plina
Okrug Slavonija
Ohridska 17
32100 VINKOVCI
20. JANAF
Miramarska 24
10000 ZAGREB
21. HRVATSKE CESTE d.o.o.
Odjel za studije i projekte
Vončinina 3
10000 ZAGREB
22. UPRAVA ZA CESTE VUKOVARSKO-SRJEMSKE ŽUPANIJE
Glagoljaška 4
32100 VINKOVCI
23. HRVATSKE ŽELJEZNICE
Razvoj i investicije
A. Mihanovića 12
10000 ZAGREB
24. HRVATSKE VODE ZAGREB
VGO za vodno područje sliva Save, Zagreb
VGI "Biđ-Bosut" Vinkovci
J. Kozarca 28
32100 VINKOVCI
25. HRVATSKE VODE ZAGREB
Ulica grada Vukovara 220
10000 ZAGREB
26. VINKOVAČKI VODOVOD I KANALIZACIJA, d.o.o.
Dragutina Žanića-Karle 47a
32100 VINKOVCI
27. ZAVOD ZA PROSTORNO UREĐENJE VUKOVARSKO-SRJEMSKE ŽUPANIJE
Glagoljaška 27
32 100 Vinkovci
28. VUKOVARSKO-SRJEMSKA ŽUPANIJA
Upravni odjel za prostorno uređenje, graditeljstvo i zaštitu okoliša
Županijska 9
32 000 Vukovar



REPUBLIKA HRVATSKA
MINISTARSTVO KULTURE

Uprava za zaštitu kulturne baštine
Konzervatorski odjel u Vukovaru
32000 Vukovar, Olajnica 19, p.p. 4
Tel. 032/443-203 fax. 032/443-199

REPUBLIKA HRVATSKA VUKOVARSKO-BEŽIJEVSKA ŽUPANIJA OPĆINA STARI JANKOVCI		
Donijeto:	08. 12. 2011	
Klasa:	350-02/11-01/03	
Urbroj:	532-04-22/2-11-4	
Prilog:	Vrijednost:	Org. jed:
—	—	02

OPĆINA STARI JANKOVCI
OPĆINSKI NAČELNIK
Dr. F. Tuđmana 13
32241 Stari Jankovci

Klasa: 612-08/11-10/0204
Urbroj: 532-04-22/2-11-4
Vukovar, 07. 12. 2011.

Predmet: Izmjene i dopune Prostornog plana uređenja Općine Stari Jankovci, poziv na prethodnu raspravu – očitovanje, dostavlja se

Zbog povećanog opsega ranije planiranih poslova nismo bili u mogućnosti prisustvovati prethodnoj raspravi. Uvidom u prijedlog Izmjena i dopuna Prostornog plana uređenja općine Stari Jankovci koji ste nam dostavili uz poziv na prethodnu raspravu utvrdili smo kako su navedene sve potrebne mjere zaštite kulturnih dobara stoga nemamo primjedbi.

Stručni suradnik
Marko Mjkolašević, dipl.arheolog

Pročelnica
Zdenka Predrijevac, dipl.inž.grad.



Dostaviti:
1. Naslovu
2. Dokumentacija, ovdje
3. Pismohrana, ovdje



Republika Hrvatska
 URED DRŽAVNE UPRAVE U
 VUKOVARSKO-SRIJEMSKOJ ŽUPANJI
 SLUŽBA ZA GOSPODARSTVO
 I IMOVINSKO-PRAVNE POSLOVE
 VUKOVAR

Klasa: 320-01/11-01/12
 Ur.broj: 2196-01-02-02/1-11-1
 Vukovar, 15. prosinca 2011. god.

REPUBLIKA HRVATSKA VUKOVARSKO-SRIJEMSKA ŽUPANIJA OPĆINA STARI JANKOVCI		
Primjeno:	18. 12. 2011	
Klasa:	350-02/11-01/03	
Ur. broj:	2196-01-02-02/1-11-1	
Prilog:	Vrijednost:	Org. jed:
—	—	02

OPĆINA STARI JANKOVCI

PREDMET: Izmjene i dopune Prostornog plana uređenja Općine
 Stari Jankovci
 -očuovanje- dostavlja se

Zaprimili smo Vaš dopis klasa: 350-02/11-01/03, ur. br. 2188/10-02-11-48, od 02. prosinca 2011. godine, kojim nas pozivate na prethodnu raspravu u predmetu izmjena i dopuna Prostornog plana uređenja Općine Stari Jankovci.

Služba za gospodarstvo i imovinsko pravne poslove, sukladno važećim propisima, a u okviru materijala koji nam je dostavljen, u sadašnjem trenutku nema posebne zahtjeve, odnosno planske smjernice i propisane dokumente na predmetne Izmjene i dopune prostornog plana uređenja Općine Vođinci.

S poštovanjem,



VODITELJICA ODSJEKA

Hilda Baumschabel dipl.tur.



HRVATSKE CESTE d.o.o.
za upravljanje, gradnje i održavanje državnih cesta
Vončinina 3, 10000 Zagreb

Centrala, tel: 01 4722 555, e-mail: info@hrvatske-ceste.hr
Predsjednik Uprave, tel: 01 4722 580, fax: 01 4722 581
Ured za odnose s javnošću, tel: 01 4722 597, fax: 01 4722 581,
e-mail: ivana.bekavac@hrvatske-ceste.hr
Sektor za studije i projekt, tel: 01 4722 460, fax: 01 4722 461
Sektor za gradnje, tel: 01 4722 410, fax: 01 4722 411
Sektor za održavanje, tel: 01 4722 660, fax: 01 4722 661
Sektor za prav., kadr. i opće posl., tel: 01 4722 430/431
Sektor za fin. i ekon. posl., tel: 01 4722 616, fax: 01 4722 639
Sektor za nabavu, tel: 01 4722 510, fax: 01 4722 511
Web stranica: www.hrvatske-ceste.hr

Sektor za studije i projektiranje
Odjel za studije, zakonsku i tehničku regulativu
Broj: 300/2011-3103/1-DS
Zagreb, 02.12.2011. god.

REPUBLIKA HRVATSKA
VUKOVARSKO-SRIJEMSKA ŽUPANIJA
OPĆINA STARI JANKOVCI
Općinski načelnik
32 241 STARI JANKOVCI

Predmet: Izmjene i dopune Prostornog plana uređenja Općine Stari Jankovci
- prethodna rasprava, mišljenje

Vašim dopisom, klasa: 350-02/11-01/03 ur.br: 2188/10-02-11-48 od 28. studenog 2011. godine, pozvali ste nas na prethodnu raspravu o Nacrtu prijedloga Izmjena i dopuna Prostornog plana uređenja Općine Stari Jankovci i zatražili naše mišljenje.

Temeljem članka 83. Zakona o prostornom uređenju i gradnji («Narodne novine» br: 76/07, 38/09, 55/11, 90/11) i članka 82. Zakona o cestama («Narodne novine» br: 84/11) Hrvatske ceste d.o.o. obvezne su izvršiti pregled izrađene prostorno-planske dokumentacije te dati očitovanje na predložena rješenja cestovne infrastrukture državnog značenja.

Uvidom u dostavljeni CD utvrđujemo da je Nacrt prijedloga Izmjena i dopuna Prostornog plana uređenja Općine Stari Jankovci u skladu sa Odlukom o razvrstavanju javnih cesta u državne ceste, županijske ceste i lokalne ceste («Narodne novine» 17/10).

U cilju zaštite državnih cesta D46 i D57 potrebno je poštivati zaštitni pojas uz cestu u skladu s člankom 55. Zakona o cestama.

S poštovanjem,

Direktor Sektora:

Vlado Gostimir, dipl. ing. prom.

REPUBLIKA HRVATSKA VUKOVARSKO-SRIJEMSKA ŽUPANIJA OPĆINA STARI JANKOVCI			
Primljeno:	12.12.2011		
Klasa:	350-05/11-01/03		
Broj:	300/2011-3103/1-DS		
Prilog:		105	105
Urg. list:			
Co:	- Pismohrana, ovdje		02



Sud upisa: Trgovački sud u Zagrebu, MBS: 080391653, MB: 1554972, OIB: 55545787885, U pisani temeljni kapital: 107.384.500,00 kn
Žiro račun broj: 2240009-1100231902 kod Privredne banke Zagreb d.d.
Uprava: Josip Škorić, predsjednik Uprave



UPRAVA ZA CESTE

VUKOVARSKO-SRIJEMSKA ŽUPANIJE

VINKOVCI, Glagoljška 4, Tel: 032/331-044, 331-007 Tel/Fax: 032/332-454

www.zuc-vk.hr, E-mail: zupanijska-uprava-za-ceste@vk.tel.hr

ŽIRO RAČUN: 2340009-1110076239 MB: 1260626 OIB: 56828260771

Klasa: 340-01/11-01/2416-1
Ur.br.: 2188/1-06/11-1/DF
Vinkovci, 09.12.2011.g.

OPĆINA STARI JANKOVCI		
Primljeno:	14.12.2011	
Klasa:	350-02/11-01/03	
Ur. broj:	2188/1-06/11-1/DF	
Prilog:	Vrijednost:	Org. jed:
		0

REPUBLIKA HRVATSKA
VUKOVARSKO-SRIJEMSKA ŽUPANIJA
Općina St. Jankovci
Dr. Franje Tuđmana 1
32241 St. Jankovci

Predmet: Prijedlog nacrtu Prostornog plana uređenja Općine Stari Jankovci

Uvidom u Prostorni plan uređenja Općine Stari Jankovci Uprava za ceste Vukovarsko-srijemske županije **prihvaća** prijedlog nacrtu uz slijedeće smjernice:

1. Planiranom izgradnjom nadvožnjaka preko pruge na križanju sa županijskom cestom 4194 (D46 – N.Jankovci- Ž4172) i lokalnim cestama 46027 (D46 – N.Jankovci- Ž4172), 46029 (Slakovci (D46) – željeznički kolodvor, 46058 (Slakovci (L46029)-Otok (Ž4172)) moraju se osigurati pristupni putevi do nerazvrstanih cesta, pristupi do građevinskih parcela, pristupi do pješačkih staza.
2. Priklučke i prilaze na javnu cestu i parkinge uz javnu cestu planirati sukladno Pravilniku o uvjetima za projektiranje i izgradnju priključaka i prilaza na javnu cestu NN 119/07 i Normama za površinske žvorove.HRN U.C4.050 na način da se ne narušava postojeći režim prometovanja.
3. Položaj autobusnih stajališta planirati u skladu sa Pravilnikom o autobusnim stajalištima (NN 119/07).
4. Planirati položaj novih instalacija izvan kolnika javne ceste.
5. Izmjena i dopune Prostornog plana uređenja Općine St.Jankovci moraju biti u skladu s Prostornim planom Vukovarsko-srijemske županije.

S štovanjem

Ravnatelj:
Senko Bošnjak, dipl. oec.





KLASA: 350-05/11-01/599
 URBROJ: 376-10/SP-11-4 (JŠ)
 Zagreb, 6. prosinac 2011. god.

REPUBLIKA HRVATSKA VUKOVARSKO-SRIJEMSKA ŽUPANIJA OPĆINA STARI JANKOVCI		
Primljeno:	12.12.2011.	
Klasa:	350-05/11-01/03	
Ur broj:	376-10/SP-11-4/JŠ	
Prilog:	Vrijednost:	Org. jed:
		02

Republika Hrvatska
 Vukovarsko-Srijemska županija
 Općina Stari Jankovci
 Općinski Načelnik
 Dr. Franje Tuđmana 13
 32241 Stari Jankovci

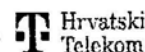
PREDMET: IZMJENE I DOPUNE PPUO STARI JANKOVCI

Uvidom u dostavljene materijale (prijedlog ID PPUG za prethodnu raspravu) utvrdili smo da je isti usklađen s našim smjernicama za sadržaj PPU u dijelu planiranja elektroničkih komunikacija.

S poštovanjem,



Dostaviti: Naslovu preporučeno.



Hrvatski Telekom d.d.
 Odjel za upravljanje dokumentacijom, energoslike
 smjernicama i mrežnom infrastrukturom
 Šolska cesta 32, HR- Zagreb
 Telefon: +385 1 491-7200
 Telefaks: +385 1 491-7118

REPUBLIKA HRVATSKA
 VUKOVARSKO-SRIJEMSKA ŽUPANIJA
 OPĆINA STARI JANKOVCI

Priloga: 12.12.2011.		
Klasa: 350-02/11-01/03		
Ur. broj: JOP 13898054		
Prilog:	Vrijednost:	Org. jed:
2 + CD	-	02

REPUBLIKA HRVATSKA
 VUKOVARSKO-SRIJEMSKA ŽUPANIJA
 OPĆINA STARI JANKOVCI
 Općinski načelnik
 Dr. Franje Tuđmana 1
 32241 STARI JANKOVCI

JOP 13898054

Ord: 01/4911-154
 Telefon: 05.12.2011.
 Datum: Izmjene i dopune PPUO Stari Jankovci – poziv na prethodnu raspravu
 Predmet:

Poštovani,

Na osnovu Vašeg poziva pod brojem Klasa: 350-02/11-01/03, Ur.broj: 2188/10-02-11-48 od 28. studeni 2011. dostavljamo Vam naše planske smjernice i prijedloge.

1. Pokretne komunikacije

- usklađenje prostorno-planske dokumentacije s Prostornim planom županije (grafički i tekstualni dio). Sve potrebne podatke vezane uz grafički dio molimo zatražiti od Zavoda za prostorno uređenje županije;
- korištenje terminologije kako je predviđeno u čl. 2. (Pojmovi) Zakona o elektroničkim komunikacijama (ZEKOM);
- jasno i nedvojbeno razlikovati elektroničku komunikacijsku opremu koja se postavlja na postojećim građevinama (antenski prihvat) od elektroničke komunikacijske opreme koja se postavlja na samostojećim antenskim stupovima.

• Provedbene odredbe

Sukladno smjernicama Ministarstva zaštite okoliša, prostornog uređenja i graditeljstva od 19. studenog 2008., predlažemo da cjeloviti tekst provedbenih odredbi glasi:

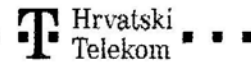
Elektronička komunikacijska infrastruktura (FKI) i povezana oprema prema načinu postavljanja, dijeli se na elektroničku komunikacijsku infrastrukturu i povezanu opremu na postojećim građevinama (antenski prihvat), i elektroničku komunikacijsku infrastrukturu i povezanu opremu na samostojećim antenskim stupovima.

Za grafički prikaz samostojećih antenskih stupova koristi se «Zajednički plan razvoja pokretne komunikacijske infrastrukture» izrađen od Udruge pokretnih komunikacija Hrvatske i potvrđen od Hrvatske agencije za poštu i elektroničke komunikacije.

U grafičkom prikazu određena su područja planiranih zona elektroničke komunikacijske infrastrukture za smještaj samostojećih antenskih stupova u radijusu od 500 m do 2000 m, kao i položaji aktivnih lokacija, koje predstavljaju EKI zone radijusa 100 m.

Adrese i kontakti
 Hrvatski Telekom d.d.
 Šolska cesta 32, 10 000 Zagreb
 telefon: +385 1 491-1000; faks: +385 1 491-1011;
 Internet: www.ht.hr
 Poslovna banka
 Nadzorni odbor
 Uprava
 Registar trgovačkih društava
 33600001101310875 (Zagrebačka banka d.o.o. Zagreb); OIB: 3179046660
 A.Mušević – predsjednik
 I. Muzilović – predsjednik dr. sc. Džanan, B. Perčinović, B. Škaremuha, I. Jokić Šimović, J. Susić
 Trgovački sud u Zagrebu, MBS: 060266256;
 temeljni kapital: A. 1.98.653.500,00 kuna; ukupni broj dionica: 81.888.526;
 nominalni iznos jedne dionice: 100,00 kuna

unicef
 Hrvatski Telekom - prvi partner UNICEF-a u Hrvatskoj



Datum
Za
Strana

Unutar zone elektroničke komunikacijske infrastrukture uvjetuje se gradnja samostojećeg antenskog stupa takvih karakteristika da može prihvatiti više operatera, odnosno prema tipskom projektu koji je potvrđen rješenjem Ministarstva zaštite okoliša, prostornog uređenja i graditeljstva.

Iznimno, ukoliko lokacijski uvjeti ne dozvoljavaju izgradnju jednog stupa koji ima takve karakteristike da može primiti sve zainteresirane operatore (visina i sl.) dozvoljava se izgradnja nekoliko nižih stupova koji na zadovoljavajući način mogu pokriti planirano područje signalom.

Ukoliko je unutar zone planirane elektroničke komunikacijske infrastrukture već izgrađen samostojeći antenski stup/stupovi, tada je moguće planirati izgradnju dodatnog stupa za ostale operatore/operatera.

Dopušteno je postavljanje elektroničke komunikacijske infrastrukture i povezane opreme na postojećim građevinama u skladu s posebnim uvjetima tijela i/ili osoba određenim posebnim propisima koji propisuju posebne uvjete prilikom ishodjenja lokacijske dozvole.

2. Linijska i točkasta infrastruktura fiksne komunikacije

• Planske smjernice

Ovim planskim smjericama daju se prijedlozi za implementaciju koji će omogućiti izgradnju kabelaške kanalizacije i elektroničke komunikacijske mreže, tj. bakrene mreže u xDSL tehnologiji ili svjetlovodne mreže u topologijama P2P i P2MP kao pouzdanog medija za implementaciju naprednih elektroničkih komunikacijskih usluga.

U tu svrhu, u okviru ID PPUO Stari Jankovci implementirati kako slijedi:

- Omogućiti da se, na brz i jednostavan način svi postojeći i budući objekti, priključe na elektroničku komunikacijsku mrežu.
- Omogućiti korištenje površina i pojaseva – koridora svih lokalnih, županijskih i državnih cesta za dogradnju i rekonstrukciju postojeće kabelaške kanalizacije i elektroničke komunikacijske mreže, kao i izgradnju nove.
- Za sve nove poslovne, stambeno-poslovne i stambene zgrade predvidjeti izgradnju kabelaške kanalizacije do najbliže točke konekcije s postojećom, a sve prema Zakonu o elektroničkim komunikacijama i odgovarajućim Pravilnicima. Isto vrijedi i za sve poslovne, rekreacijske i urbane zone.
- Izgradnju nove elektroničke komunikacijske mreže u urbanim dijelovima planirati polaganjem podzemnih kabela.
- Omogućiti postavljanje svjetlovodnih razdjelnih ormara vanjskih za na stup ili sa postoljem, za smještaj pasivne opreme (svjetlovodna pristupna mreža topologije P2MP).
- U opće odredbe treba unijeti:

Kućne telekomunikacijske instalacije (unutar objekata) treba projektirati i izvoditi prema Pravilniku o tehničkim uvjetima za elektroničku komunikacijsku mrežu poslovnih i stambenih zgrada (HAKOM, prosinac 2009.)



Datum:
Za
Strana:

- Sukladno svemu navedenom predlažemo da u tekstualni dio unesete sljedeći tekst:

Javnu i komunalnu infrastrukturnu mrežu zone čine prometna i ulična mreža, mreža plinopskrbe, elektroopskrbe, vodoopskrbe i odvodnje otpadnih sanitarnih i oborinskih voda te elektronička komunikacijska infrastruktura i druga povezana oprema.

Prikazani smještaji planiranih građevina i uređaja (cjevovodi, kabeli, elektronička komunikacijska infrastruktura i druga povezana oprema, trafostanice i sl.) javne i komunalne infrastrukturne mreže u grafičkom dijelu Plana, usmjeravajućeg su značenja i dozvoljene su odgovarajuće prostorne prilagodbe koje bitno ne odstupaju od koncepcije rješenja.

Konačni smještaj i broj površinskih infrastrukturnih građevina (transformatorskih stanica, elektroničke komunikacijske infrastrukture i druge povezane opreme i sl.) utvrdit će se sukladno tehničkim i sigurnosnim zahtjevima za pojedinu građevinu, te potrebama potrošača, tako da broj i smještaj tih građevina prikazan u grafičkom dijelu Plana nije obavezan.

Linjske građevine javne i komunalne infrastrukture (cjevovodi, kabeli, elektronička komunikacijska infrastruktura i druga povezana oprema i sl.) u pravilu je potrebno voditi uličnim koridorima u skladu sa planiranim rješenjem rekonstrukcije postojećih prometnica, odnosno rješenjem izgradnje autoceste. Ako broj i smještaj tih građevina nije drugačije prikazan u grafičkom dijelu Plana.

- Zakonska regulativa:

Radove na projektiranju i izvođenju elektroničke komunikacijske infrastrukture i povezane opreme treba izvoditi prema važećim zakonskim propisima i pravilnicima, od kojih ističemo:

- Pravilnik o tehničkim uvjetima gradnje i uporabe telekomunikacijske infrastrukture (NN 88/01)
- Zakon o elektroničkim komunikacijama (NN 73/2008 i 90/2011)
- Zakon o prostornom uređenju i gradnji (NN 76/2007, 38/2009, 55/2011 i 90/2011)
- Pravilnik o jednostavnim građevinama i radovima (NN 21/2009)
- Pravilnik o načinu i uvjetima određivanja zone komunikacijske infrastrukture i povezane opreme, zaštitne zone i radijskog koridora, te obaveze investitora radova ili građevine (NN 42/09)
- Pravilnik o tehničkim uvjetima za elektroničku komunikacijsku mrežu poslovnih i stambenih zgrada (NN 155/2009)

Prilog: CD

S poštovanjem,

Hrvatski
Direktorat za upravljanje
dokumentacijom, energetsko-strojarskom i
mrežnom infrastrukturom

Milan Gjuranić, dipl.ing.

U Zagrebu, 14.12.2011. godine



REPUBLIKA HRVATSKA
VUKOVARSKO-SRJEMSKA ŽUPANIJA
OPĆINA STARI JANKOVCI
OPĆINSKI NAČELNIK
DR. F. TUĐMANA 1
32 241 STARI JANKOVCI

VIPnet d.o.o.
pp 470, 10002 Zagreb

Vrtni put 1
HR - 10000 Zagreb

Tel +385 1 46 91 091
Fax +385 1 46 91 099

www.vipnet.hr

MB: 1402633

Žiro: 2484008-1100341363

Predmet: Prijedlogu Izmjena Prostornog plana uređenja Općine Stari
Jankovci
- dostava primjedbi

Poštovani,

U privitku Vam dostavljamo primjedbe, mišljenja i smjernice za potrebe izrade Prostornog plana uređenja Općine Stari Jankovci.

Dopis sadrži tekstualne odredbe i kartografski prikaz, koje se odnose na telekomunikacije.

Za sve dodatne informacije i priloge stojimo vam na usluzi.

Srdačan pozdrav,

Silvestar Andrić
Međuregionalni voditelj izgradnje mreže

Prilog: - tekstualne odredbe
- smjernice
- kartografski prikaz

REPUBLIKA HRVATSKA VUKOVARSKO-SRJEMSKA ŽUPANIJA OPĆINA STARI JANKOVCI		
Primijeno:	19.12.2011.	
Klasa:	350-02/11-01/03	
Ur. broj:		
Prilog:	Vrijedn.:	Čl. 101.
2	-	02



VIPnet d.o.o.
pp 470, 10002 Zagreb

Vrtni put 1
HR - 10000 Zagreb

Tel +385 1 46 91 091
Fax +385 1 46 91 099

www.vipnet.hr

MB: 1402633
Žiro: 2484008-1100341353

Planom se omogućuje poboljšanje pokrivanja, povećanje kapaciteta mreža i uvođenje novih usluga i tehnologija, u cilju razvoja sustava pokretnih komunikacija. Planom su određene zone moguće gradnje građevina elektroničke komunikacijske infrastrukture i povezne opreme (samostojeći antenski stup) radijusa od 1000 do 2000 m, te označene aktivne lokacije samostojećega antenskog stupa, a prikazane su na kartografskom prikazu koji se nalazi u prilogu ovog plana.

Gradnja građevine elektroničke komunikacijske infrastrukture i povezne opreme (samostojeći antenski stup) moguća je isključivo unutar zona određenih ovim planom, i to:

- unutar građevinskog područja naselja, općine i/ili grada
- izvan građevinskih područja naselja i izvan izdvojenih građevinskih područja.

Unutar zone može se graditi samo jedna građevina elektroničke komunikacijske infrastrukture i povezane opreme (samostojeći antenski stup) za prihvat više operatora, prema tipskom projektu odobrenom od Ministarstva zaštite okoliša, prostornog uređenja i graditeljstva.

Iznimno, ako se unutar zone nalazi aktivni samostojeći antenski stup jednog operatora, moguća je gradnja dodatnog stupa za ostale operatore.

Detaljni položaj građevina elektroničke komunikacijske infrastrukture i povezne opreme (samostojeći antenski stup) unutar zone moguće gradnje odredit će se projektom izrađenim od strane operatora prema posebnim propisima, pravilima struke i odredbama ove odluke.

Pri određivanju detaljnog položaja samostojećega antenskog stupa izvan građevinskih područja naselja i izdvojenih građevinskih područja primjenjuju se sljedeći uvjeti:

- poštivanje zatečenih prirodnih vrijednosti i ograničenja;
- poštivanje karakterističnih i vrijednih vizura, slika mjesta i ambijentalnih vrijednosti;
- izbjegavanje mjesta okupljanja;
- gradnja na udaljenosti ne manjoj od visine stupa u odnosu na najbližu postojeću građevinu;
- gradnja na udaljenosti ne manjoj od visine stupa u odnosu na granicu građevinskog područja namijenjenoga pretežito stanovanju.

Pri određivanju detaljnijeg položaja samostojećega antenskog stupa na građevinskim područjima primjenjuju se sljedeći uvjeti:

- poštivanje zatečenih prirodnih vrijednosti i ograničenja;
- poštivanje karakterističnih i vrijednih vizura, slika mjesta i ambijentalnih vrijednosti;

- izbjegavanje mjesta okupljanja;
- gradnja izvan područja namijenjenog pretežito stanovanju, javnoj i društvenoj namjeni, te javnom parku;
- gradnja na udaljenosti ne manjoj od visine stupa u odnosu na najbližu postojeću građevinu, površinu pretežitog stanovanja, javnu i društvenu namjenu, te javni park.



Pri određivanju detaljnog položaja samostojećega antenskog stupa primjenjuju se sljedeće mjere zaštite nepokretnih kulturnih dobara i prirode koji se štite temeljem zakona i odredbi ovoga plana:

- izbjegavati smještaj antenskih stupova na područjima zaštićenim temeljem Zakona o zaštiti kulturne baštine, osim ukoliko nikako drugačije nije moguće osigurati pokrivenost predmetnog područja mobilnim signalom;
 - izbjegavati smještaj na područjima zaštićenim temeljem Zakona o zaštiti prirode; iznimno, radi postizanja osnovne pokrivenosti, samostojeći antenski stup locirati rubno u odnosu na zaštićeno područje;
 - samostojeći antenski stup ne graditi na krajobrazno vrijednim lokacijama i vrhovima uzvisina;
 - na prostoru zaštićenih prirodnih vrijednosti područja, u skladu sa Zakonom o zaštiti prirode, ocijeniti prihvatljivost postavljanja samostojećega antenskog stupa u odnosu na ciljeve očuvanja zaštićenog područja;
 - na području ekološke mreže, u skladu sa Zakonom o zaštiti prirode, ocijeniti prihvatljivost postavljanja samostojećega antenskog stupa s obzirom na očuvanje tog područja ekološke mreže;
 - građevine za smještaj povezane opreme oblikovati u skladu s obilježjima tradicijske arhitekture okolnog prostora a pristupne putove antenskom stupu ne asfaltirati;
- , unutar planirane zone moguće gradnje samostojećeg antenskog stupa, stup treba zadovoljiti uvjete u odnosu na sigurnost, zaštitu zdravlja stanovništva, zaštitu okoliša, zaštitu prirodnih vrijednosti, kulturnih dobara, krajobraza i očuvanja biološke raznolikosti.

HEP - Operator distribucijskog sustava d.o.o.**ELEKTRA VINKOVCI**

32100 Vinkovci, Kraje Zvonimira 66

TELEFON • +385 32 216 100 •
 TELEFAXS • +385 32 332 492 •
 POŠTA • 32100 Vinkovci • SERVIS
 ŽIRO RAČUN • 2390001-1400023818

NAŠ BROJ I ZNAK: 400900401/ 7106 /11MB

OPĆINA STARI JANKOVCI		
Primjeno:	27.12.2011.	
Klasa:	350-02/11-01/03	
Ur broj:	400900401/7106/11MB	
Prilog:	Vrijednost:	Org. jed:
		02

REPUBLIKA HRVATSKA
 VUKOVARSKO-SRIJEMSKA ŽUPANIJA
 OPĆINA STARI JANKOVCI
 g. Ivo Lozić, načelnik

Dr. F. Tuđmana 1
 32 241 STARI JANKOVCI

VAŠ BROJ I ZNAK: 2188/10-02-11-48

PREDMET Izmjene i dopune PPUO, Stari Jankovci - ... SAZIM, 21. prosinca 2011.g.
 za prethodnu

Poštovani,

vezano uz Vaš dopis, klasa 350-02/11-01/03, dostavljamo Vam mišljenje na materijale Izmjena i dopuna Prostornog plana uređenja općine Stari Jankovci za prethodnu raspravu:

- u članku 78., novom stavku 7. izmijeniti drugi podstavak tako da glasi:


„Proizvedena električna energije može se koristiti za vlastite elektroenergetske potrebe, a višak ili ukupna proizvedena električna energija bi se predavala u elektrodistribucijski sustav. Za omogućavanje preuzimanja viška ili ukupne proizvedene električne energije u distribucijski sustav omogućava se izgradnja elektroenergetskih postrojenja (trafostanica ili rasklopišta), veličine i snage potrebne za prihvata viška ili cjelokupno proizvedene električne energije, kao i priključnih vodova za njihovo povezivanje sa postojećom elektroenergetskom mrežom.“

S poštovanjem,

Direktor:

Vladimir Čavlović, dipl.ing.el.
 HEP - Operator distribucijskog sustava d.o.o. ZA
 DISTRIBUCIJSKO PODRUČJE

ČLAN HEP GRUPE



HRVATSKE VODE
VODNOGOSPODARSKI ODJEL
ZA SREDNJU I DONJU SAVU
10000 Zagreb, Ulica grada Vukovara 220
SLUŽBA KORIŠTENJA VODA

KLASA: 350-02/03-01/0000003
URBROJ: 374-21-3-11-16
Zagreb, 6. prosinca 2011. godine

VUKOVARSKO-SRIJEMSKA ŽUPANIJA OPĆINA STARI JANKOVCI		
Prijelom:	12. 12. 2011	
Klasa:	350-02/11-01/103	
Ur. broj:	374-21-3-11-16	
Prijelom:	Vrijednost:	Org. jed:
Telefon: 01/6307-451		
Telefax: 01/6154-479		

OPĆINA STARI JANKOVCI
Dr. Franje Tuđmana 1
32241 Stari Jankovci

**Predmet: PPUO Stari Jankovci – II. Izmjene i dopune
- primjedba na dostavljeni prijedlog Plana**


Vaša veza: KLASA: 350-02/11-01/03

Poštovani,


pregledom dostavljenog prijedloga 2. izmjena i dopuna PPU Općine Stari Jankovci ustanovljeno je da granice zone sanitarne zaštite crpilišta Viganj-2 u Slakovcima nisu ucrtane u skladu s Odlukom o zonama sanitarne zaštite tog crpilišta iz 2008. godine, a koju smo Vam dostavili dopisom KLASA: 350-02/03-01/0000003, URBROJ: 374-21-3-11-12 od 1. lipnja 2011. godine.

Molimo da ažurirate podatke vezane za navedeno crpilište kako bismo bili u mogućnosti dati pozitivno mišljenje na konačan prijedlog 2. izmjena i dopuna Plana.

Obradio:


Janko Šutina, dipl.ing.građ.


Voditeljica Službe korištenja voda


Gabriela Braun Jelašić, dipl.ing.građ.

Na znanje:

1. Služba katastra i razvitka, ovdje
2. Služba korištenja voda, ovdje
3. Pismohrana, ovdje

HRVATSKE VODE
Vodnogospodarski odjel za Ⓣ
srednju i donju Savu
Zagreb, Ulica grada Vukovara 220



Vinkovci, 15.12.2011.god.

Stari Jankovci
 n/r Načelnik
 Ul. Franje Tuđmana
 32 241 Stari Jankovci

Naš znak: 2458

Vaš znak:

**PREDMET: Izmjena i dopuna Prostornog plana uređenja
 Općine (PPUO) Stari Jankovci**
 - izmjene i dopune - dostava podataka

REPUBLIKA HRVATSKA
 VUKOVARSKO-SRIJEMSKA ŽUPANIJA
 OPĆINA STARI JANKOVCI

Primljeno:	19.12.2011.	
Klasa:	350-02/11-01/03	
Ur. broj:	1458	
Prilog:	Vrijednost:	Org. jed:
-	-	02

Temeljem vašeg dopisa od 28. studenog, 2011. godine klasa 350-02/11-01/03 ur.br. 2188/10-02-11-48 o Izmjenama i dopunama prostornog plana uređenja Općine Stari Jankovci i uvidom u dostavljene podloge i važeći PPUO Stari Jankovci možemo vam odgovoriti sljedeće:

-Na području granice obuhvata izmjena i dopuna potrebno je:

- za proširenja građevinskog područja, izgradnje reciklažnog dvorišta građevinskog otpada, zone sportske- rekreacijske namjene, kao i planska gradnja stambenih, ugostiteljsko-turističkih i poljoprivrednih građevina u dijelu prenamjene sportsko-rekreacijske zone u naseljima Slakovci i Stari i Novi Jankovci potrebno je predvidjeti izgradnju komunalnih vodnih građevina do krajnjeg korisnika kao i zadovoljiti potrebe istih u pogledu javne vodoopskrbe (kapacitet, profil) i javne odvodnje.
- izvršiti usklađenje regionalnih cjevovoda u dostavljenim podlogama postojećeg PPOU Jankovci sa projektiranim trasama (djelom izgrađenim) kako dostavljamo u privitku (DVD-R).
- izvršiti usklađenje sa važećim Odlukama o zonama sanitarne zaštite vodocrpilišta "Veliki kraj " Stari Jankovci, "Viganj-2" Slakovci u privitku te postupati u skladu s istom.

Pripomena:

Uvjeti građenja i korištenja javnih sustava vodoopskrbe i odvodnje otpadnih voda -
 -Utvrđit će naša tvrtka, na zahtjev investitora infrastrukturnih građevina, odnosno vlasnika pojedinih građevina, unutar područja navedenih aktivnosti, kada se dostavi i pregleda idejni projekt građevine u hidrotehničkom dijelu rješenja.

Za dodatne informacije i pojašnjenja, stojimo na usluzi, veza dipl. ing. J. Kopic. -
 dipl.ing..N. Jelić
 U očekivanju daljnjih aktivnosti,
 S poštovanjem!

Prilog: Kao u tekstu.

Predsjednik uprave:
 Dražen Milinković, dipl.ing. str.

O tome obavijest:
 Zavod za prostorno planiranje d.d. Osijek
 n/p Vanesa Bolf, dipl.ing.arh.
 Vijenac Paje Kolarica 5a
 31 000 Osijek





REPUBLIKA HRVATSKA
ŽUPANIJA VUKOVARSKO-SRIJEMSKA

OPĆINA STARI JANKOVCI
Općinsko vijeće

KLASA: 026-02/08-22/05

URBROJ: 2188/10-01-08-02

U Starim Jankovcima, 01. kolovoz 2008. godine

Na temelju članka 40. i 41. stavak 1. Zakona o vodama ("Narodne novine" broj 107/95, 150/05), Pravilnika o utvrđivanju zona sanitarne zaštite izvorišta ("Narodne novine" broj 55/02), Mišljenja o načinu utvrđivanja područja sanitarne zaštite i prijedlogu teksta Odluke o utvrđivanju zona sanitarne zaštite izvorišta "Viganj-2" - Slakovci, te Statuta Općine Stari Jankovci ("Sl. vjesnik" Vukovarsko-srijemske županije br. 15/01., 06/04.), Općinsko vijeće općine Stari Jankovci donijelo je

ODLUKU

o zonama sanitarne zaštite izvorišta "Viganj-2" - Slakovci

OPĆE ODREDBE

Članak 1.

CILJ I SVRHA ODLUKE

Ovom odlukom utvrđuju se zaštitne zone i propisuju uvjeti i načini zaštite podzemne vode u vodonosnicima s međuzrnskom poroznosti unutar priljevnoga područja izvorišta "Viganj-2" - Slakovci.

Mjere zaštite izvorišta propisuju se radi zaštite podzemne vode od zagađenja ili drugih utjecaja koji mogu nepovoljno djelovati na njihovu izdašnost, kakvoću i zdravstvenu ispravnost vode za piće.

Provođenje mjera zaštite od zagađivanja vode za piće na vodozaštitnom području izvorišta "Viganj-2" - Slakovci je od javnoga interesa i ima prioritet u odnosu na druge mjere i postupke pravnih ili fizičkih osoba na području zona zaštite.

Članak 2.

OPĆE MJERE ZAŠTITE

Zemljišta, objekti i uređaji na području zona sanitarne zaštite izvorišta "Viganj-2" - Slakovci, koji su izgrađeni, ili se planiraju graditi u prostoru zona sanitarne zaštite, mogu se koristiti za obavljanje određene djelatnosti samo u skladu s ovom Odlukom i na način s kojim se ne ugrožava kakvoća podzemne vode, ne zagađuju vodonosni slojevi, ne pogoršava kakvoća pokrovnoga sloja zemljišta iznad vodonosnoga sloja i ne smanjuje njegova debljina.

Unutar definiranih granica zona sanitarne zaštite izvorišta "Viganj-2" - Slakovci, provodi se pasivna i aktivna zaštita.

Pasivnu zaštitu izvorišta čine mjere zabrane građenja i smještaja pojedinih građevina i obavljanja određenih djelatnosti unutar utvrđene zone.

Aktivnu zaštitu izvorišta čini redovito praćenje kakvoće vode na priljevnom području izvorišta i poduzimanje mjera za njeno poboljšanje, a osobito: građenje i rekonstrukcije odvodnih i vodoopskrbnih sustava, predtretman otpadnih voda, uvođenje čistih proizvodnja, ugradnja spremnika s dodatnom zaštitom i sl.

Članak 3.

PRETHODNI VODOISTRAŽNI RADOVI

Zone sanitarne zaštite izvorišta "Viganj-2" - Slakovci, sanitarni i drugi uvjeti održavanja zona i zaštitne mjere u području zona određene su na temelju prethodnih vodoistražnih radova koji su opisani u "Elaboratu zaštitnih zona izvorišta "Šumarija" - Otok, "Skorotinci" - Otok, "Viganj-2" - Slakovci i "Veliki kraj" - Stari Jankovci, izrađenim po Rudarsko-geološko-naftnom fakultetu iz Zagreba (voditelj projekta Doc. dr. sc. Zoran Nakić, dipl. ing. geol.).

Ovim vodoistražnim radovima, utvrđeno je postojanje, rasprostiranje, količina i kakvoća podzemnih voda na prostoru izvorišta "Viganj-2" - Slakovci te hidrogeološke i hidrološke značajke zahvaćenoga vodonosnika.

"Elaborat zaštitnih zona izvorišta "Šumarija" - Otok, "Skorotinci" - Otok, "Viganj-2" - Slakovci i "Veliki kraj" - Stari Jankovci sastavni je dio ove Odluke.

Članak 4.

TIP VODONOSNIKA I RASPROSTIRANJE PODZEMNIH VODA

Na osnovi navedenih istražnih radova utvrđeno je da se na prostoru izvorišta "Viganj-2" - Slakovci radi o podzemnom vodonosniku s međuzrnskom poroznošću, u kojem se podzemne vode prihranjuju infiltracijom oborinskih voda.

ODREDBE O ZONAMA SANITARNE ZAŠTITE

Članak 5.

KATASTAR ONEČIŠĆIVAČA

Zone sanitarne zaštite izvorišta vode za piće izvorišta "Viganj-2" - Slakovci utvrđene su prema stupnju opasnosti od zagađivanja i drugih štetnih utjecaja koji mogu nepovoljno djelovati na kvalitetu vode i izdašnost izvorišta.

Katastar onečišćivača sastavni je dio "Elaborata zaštitnih zona izvorišta "Šumarija" - Otok, "Skorotinci" - Otok, "Viganj-2" - Slakovci i "Veliki kraj" - Stari Jankovci" te sadrži bazu podataka i preglednu situaciju u GIS tehnologiji na kojoj su označeni potencijalni zagađivači za izvorište "Viganj-2" - Slakovci: poljoprivredna aktivnost u blizini crpilišta, septičke jame, sliivne vode s krovova i dvorišta kuća u neposrednoj blizini crpilišta, potok Viganj, cesta u naselju Slakovci.

Pravne i fizičke osobe koje su vlasnici, odnosno korisnici zemljišta u zonama sanitarne zaštite, a koji su potencijalni onečišćivači podzemnih voda, dužni su pravnoj osobi iz članka 16 označiti u pisanom obliku i pokazati svako mjesto iz st. 2. ovog članka.

Članak 6.

ZONE ZAŠTITE

Zone sanitarne zaštite izvorišta vode za piće izvorišta "Viganj-2" - Slakovci (u daljnjem tekstu zone) su:

III. zona - zona ograničenja i kontrole

II. zona - zona strogoga ograničenja (ne određuje se)

I. zona - zona strogoga režima zaštite

Ove zone omeđene su graničnim linijama prikazanim na katastarskom planu i topografskoj podlozi u mjerilu 1:25 000 (za III. zonu) i 1: 1 000 (za I. zonu), koji su sastavni dio ove Odluke.

Članak 7.

III. ZONA – ZONA OGRANIČENJA I KONTROLE

III. zona utvrđuje se radi smanjenja rizika onečišćenja podzemne vode od teško razgradivih kemijskih i radioaktivnih tvari.

Članak 8.**GRANICE III. ZONE**

Zona ograničenja i kontrole – III. zona obuhvaća područje izvan granice I. zone do granice područja za koje je utvrđeno horizontalno tečenje čestice vode kroz podzemlje do zone zahvata u trajanju od 10 godina.

Granice III. zone sanitarne zaštite određene su na sljedeći način:

- sjeverna granica III. zone nalazi se na udaljenosti od oko 650 m od zdenca Sla-1 AZ;
- istočna granica III. zone nalazi se na udaljenosti od oko 870 m od zdenca Sla-1 AZ;
- južna granica III. zone nalazi se na udaljenosti od oko 500 m od zdenca Sla-1 AZ;
- zapadna granica III. zone nalazi se na udaljenosti od oko 590 m od zdenca Sla-1 AZ.

Granična linija III. zone sanitarne zaštite prolazi kroz sljedeće katastarske čestice:

k.o. Slakovci: 627/2, 507, 510, 513, 524, 625, 111, 109, 638, 770, 769/1, 769/2, 768, 767, 766, 765, 764, 763, 762, 1934, 1935, 1936, 747, 1938, 200, 202, 633, 625, 604, 627/2, 372, 373, 374, 370, 382, 1941, 370, 955, 636, 920, 924, 1941, 465.

Članak 9.**MJERE ZAŠTITE U III ZONI - OPĆE ODREDBE**

U III. zoni zabranjuje se:

- Ispuštanje nepročišćenih otpadnih voda,
- Deponiranje otpada
- Građenje kemijskih industrijskih postrojenja,
- Građenja prometnica bez sustava kontrolirane odvodnje i pročišćavanja oborinskih voda.

Potrebno je na prometnici koja prolazi kroz III. zonu označiti granice III. zone sanitarne zaštite jasno uočljivim oznakama na kojima mora biti ispisan naziv izvorišta i naziv zone:

**“III. VODOZAŠTITNA ZONA
ZONA OGRANIČENJA I KONTROLE”**

Sve pravne osobe koje obavljanjem djelatnosti ispuštaju otpadne vode u III. zoni dužne su imati vodopravne dozvole. Vodopravnom dozvolom za ispuštanje otpadnih voda određuju se pokazatelji, opasne i druge tvari koji se ispituju u otpadnim vodama.

Sve fizičke i pravne osobe koje svojom djelatnošću mogu izazvati iznenadno zagađenje podzemnih voda, a nalaze se na području unutar granica III. zone sanitarne zaštite, moraju izraditi operativne planove mjera i djelovanja u slučaju iznenadnoga zagađenja (u skladu s odredbama iz “Državnoga plana za zaštitu voda” (NN br. 8/99).

U naselju Slakovci ne postoji izveden sustav kanalizacijske mreže već je odvodnja fekalnih i oborinskih voda iz domaćinstava riješena gradnjom septičkih jama. Septičke jame od domaćinstva u III. zoni moraju proći testiranje na propusnost, osim u slučaju da su ove jame

kontrolirane od strane nadležnih institucija. Do realizacije kanalizacijskoga sustava, pravni subjekti u III. zoni, koji nisu priključeni na kanalizacijsku mrežu moraju imati nepropusnu sabirnu jamu s kontrolom pražnjenja putem ovlaštenih tvrtki.

Potrebno je kontrolirati sve lokacije na kojima postoje napušteni bušeni i kopani zdenci, čak i ako se nalaze izvan utvrđene III. zone sanitarne zaštite, za što su mjerodavne nadležne inspeksijske službe. U slučaju da se utvrdi upuštanje otpadnih voda u zdence, potrebno je trenutno zabraniti svaku takvu daljnju aktivnost, a u skladu s člancima 74 i 75 "Zakona o vodama" (NN br. 107/95).

Sustav kontrolirane odvodnje i pročišćavanja oborinskih voda na prometnicama u III. zoni mora se provoditi u okviru sustava javne odvodnje, koji podrazumijeva i odvodnju atmosferskih voda (prema "Zakonu o komunalnom gospodarstvu" NN 26/03), za što mora biti imenovana odgovarajuća komunalna tvrtka.

Transport opasnih tvari na cestovnim prometnicama koje prolaze kroz III. zonu mora se obavljati uz propisane mjere zaštite u skladu sa "Zakonom o prijevozu opasnih tvari" (NN br. 97/93), a kontrolu transporta obavlja prometna policija.

Članak 10.

MJERE ZAŠTITE U III. ZONI

Uz dvorišta kuća i lokalnu cestu u neposrednoj blizini crpilišta potrebno je izgraditi nove betonske kanale koji će oborinske vode odvoditi izvan područja crpilišta. Nužno je povećati propust ispod ceste te iskopati kanal od propusta do potoka Viganj.

Korito potoka Viganj potrebno je redovito čistiti i dovesti u funkcionalno stanje, kako bi se smanjila mogućnost plavljenja.

Potrebno je registrirati sve poljoprivredne površine u III. zoni. Lokalno stanovništvo mora se upoznati s načelima ekološke proizvodnje, uz što manju primjenu pesticida i mineralnih gnojiva, a naročito perzistentnih tvari, što će obavljati savjetodavna služba pri Vukovarsko-srijemskoj županiji.

Potrebno je staviti u funkciju sustave kontrolirane odvodnje i pročišćavanja oborinskih voda na svim prometnicama. Saniranje ovoga sustava na prometnicama treba biti obveza nadležnih institucija koje njima upravljaju, odnosno Hrvatskih cesta i upravnoga tijela Vukovarsko-srijemske županije, nadležnoga za gradnju i održavanje objekata. Čišćenje cesta u zimskim uvjetima potrebno je obavljati korištenjem kamene drobine, s minimalnom upotrebom soli ili drugih kemijskih tvari, za što su nadležne lokalna samouprava, Županijske ceste i Hrvatske ceste.

Članak 11.

II. ZONA – ZONA STROGOG OGRANIČENJA

Druga zona obuhvaća područje izvan granice I zone do linije od koje podzemna voda ima minimalno vrijeme zadržavanja u podzemlju od 50 dana prije ulaska u vodozahvatni objekt.

U skladu s rezultatima iz "Elaborata zaštitnih zona izvorišta "Šumarija" - Otok, "Skorotinci" - Otok, "Viganj-2" - Slakovci i "Veliki kraj" - Stari Jankovci", utvrđeno je da je vertikalni dotok vode kroz slabopropusnu krovinu na lokaciji crpilišta "Viganj-2" - Slakovci sigurno veći od 50 dana i stoga se II. zona ne određuje.

Članak 12.

I. ZONA – ZONA STROGOG REŽIMA ZAŠTITE

Prva zona izvorišta utvrđuje se radi zaštite uređaja za zahvate vode i njegove neposredne okolice od bilo kakvog onečišćenja i zagađenja voda, te drugih slučajnih ili namjernih negativnih utjecaja.

Članak 13.

GRANICE I. ZONE

Prva zona obuhvaća ograđeno područje oko zdenca Sla-1 AZ. Potrebno je postaviti odgovarajuću oznaku za I. zonu sanitarne zaštite prema opisu iz "Elaborata zaštitnih zona izvorišta "Šumarija" - Otok, "Skorotinci" - Otok, "Viganj-2" - Slakovci i "Veliki kraj" - Stari Jankovci".

Granice I. zone prikazane su na katastarskom planu mjerila M 1:1000, koji je sastavni dio ove Odluke.

Prva zona sanitarne zaštite obuhvaća katastarsku česticu 578/3.

Članak 14.

MJERE ZAŠTITE U I. ZONI – OPĆE ODREDBE

U I. zoni zabranjuju se sve aktivnosti osim onih koje su vezane za eksploataciju, pročišćavanje i transport vode u javni vodoopskrbni sustav za potrebe javne vodoopskrbe stanovništva vodom za piće.

U I. zoni zabranjuje se i:

- izgradnja bilo kakvog objekta ili uređaja na dubini većoj od jednog metra iznad očekivane visine podzemnih voda na području zone,
- držanje na skladištu tekućih goriva i maziva,
- držanje na skladištu kiselina, lužina, razrjeđivača i otapala,
- držanje na skladištu otrova i sredstava za tamanjenje biljnih i životinjskih štetnika, to drugih tvari što se prema postojećim propisima smatraju otrovnim i opasnim materijalima,
- uporaba kemijskih sredstava za uništavanje korova ili za uništavanje kukaca i gamadi, te svih sredstava poznatih pod nazivom "pesticidi", osim otopine modre galice i gašenog vapna,
- postavljanje otrova i otrovnih meka za tamanjenje ptica i drugih životinja,
- uporaba peći na tekuća goriva.

Članak 15.**MJERE ZAŠTITE U I. ZONI IZVORIŠTA**

Potrebno je oborinske i otpadne vode iz zaleđa I. zone provesti izvan I. zone odvodnjom zatvorenoga tipa.

Oborinske vode s uređenih površina i krovova objekata unutar I. zone moraju se skupljati i odvodnjom zatvorenoga tipa odvesti s lokacije.

Objekti i sadržaji unutar I. zone koji su neophodni za pogon izvorišta moraju biti izgrađeni i održavani s najvišim stupnjem sigurnosti u odnosu na zaštitu voda.

Članak 16.**VLASNIŠTVO I. ZONE**

Vinkovački vodovod i kanalizacija d.o.o. iz Vinkovaca je pravna osoba koja obavlja javnu vodoopskrbu i upravlja vodozahvatom (u daljnjem tekstu – Vodovod). Vodovod je nositelj stvarnopravnih ovlasti ili vlasnik zemljišta unutar I. zone izvorišta "Viganj-2" - Slakovci.

Članak 17.**PRISTUP NA PODRUČJE I. ZONE**

Pristup na područje I. zone izvorišta "Viganj-2" - Slakovci dozvoljen je samo ovlaštenim zaposlenicima Vodovoda i nadležnim inspekcijskim tijelima, a drugim osobama samo uz posebno odobrenje direktora Vodovoda.

Članak 18.**OZNAČAVANJE I ZONE**

Granica I. zone sanitarne zaštite mora biti označena stupovima s natpisnim pločama, a zona ograđena ogradom koja onemogućava neovlaštenim osobama pristup i prelazak ograde.

Stupovi ograde moraju biti sigurni, a natpisne ploče moraju biti postavljene na ulazu u prvu zonu s utisnutim natpisom:

**"I. VODOZAŠTITNA ZONA
ZONA STROGOG REŽIMA ZAŠTITE
PRISTUP I KRETANJE STROGO OGRANIČENI".**

Natpisne ploče moraju biti postavljene:

1. na glavnom ulazu na izvorište "Viganj-2" - Slakovci.
2. u svim ravnim linijama granice - u razmaku od 50 m,

Oznake iz stavka 2. ovog članka postavlja Vodovod.

Članak 19.**OBAVLJANJE RADOVA U I. ZONI**

Pravna osoba iz članka 16. ove Odluke dužna je, prilikom obavljanja radova na području izvorišta u smislu vršenja vodoopskrbne djelatnosti, poduzeti odgovarajuće mjere zaštite podzemnih voda i terena od zagađivanja.

Svaki posjet i ulazak u I. zonu u smislu članka 17. ove Odluke mora biti evidentiran u dnevniku što ga vodi odgovorna osoba iz Vodovoda.

ZAVRŠNE I KAZNE NE ODREDBE**Članak 20.****RADNJE SUPROTNE ODREDBAMA ODLUKE**

Pravne i fizičke osobe, koji učine bilo kakve djelatnosti i radnje u prostoru zona zaštite koje su suprotne odredbama Zakona o vodama i odredbama ove Odluke, dužni su u roku i na način kako to odredi vodopravna i sanitarna inspekcija, otkloniti posljedice te djelatnosti ili radnje o svom trošku.

Članak 21.**RACIONALNOST KORIŠTENJA ZONA SANITARNE ZAŠTITE**

Vodovod je dužan koristiti zone sanitarne zaštite na način kojim se osigurava najracionalnije i najsigurnije korištenje zahvaćenih voda iz izvorišta "Viganj-2" - Slakovci u svrhu javne vodoopskrbe.

Članak 22.**MJERE U SLUČAJU OPASNOSTI OD ZAGAĐENJA**

Vodovod je dužan odmah poduzeti sve potrebne mjere na sprječavanju štetnih utjecaja na kakvoću vode za piće, ako uslijed nekog štetnoga djelovanja neposredno prijete opasnost zagađivanja na području zona sanitarne zaštite definiranih ovom Odlukom.

Svi postupci u slučaju izvanrednog zagađenja podzemnih voda, okoliša ili drugih negativnih utjecaja na prostoru zona zaštite moraju biti definirani "Planom operativnih mjera zaštite u slučaju izvanrednoga zagađenja na izvorištu "Viganj-2" - Slakovci", koji je obavezan donijeti Vodovod.

Plan operativnih mjera zaštite u slučaju izvanrednoga zagađenja mora biti u skladu sa Državnim planom za zaštitu voda, te Županijskim planom za zaštitu voda i ovjeren od strane stručnih službi Hrvatskih voda.

Članak 23.**PROSTORNO UREĐENJE**

U postupku provođenja dokumenata prostornog uređenja, te izrade i donošenja prostornih planova na odgovarajući način primjenjuju se i uvažavaju odredbe ove Odluke.

Postojeće prostorne planove ili planove koji su u postupku donošenja potrebno je uskladiti s odredbama ove Odluke u postupcima njihove izmjene i dopune, a zone unijeti u grafičke priloge prostornih planova.

Članak 24.**NADZOR NAD PROVOĐENJEM ODLUKE O ZONAMA ZAŠTITE**

Provođenje ove Odluke nadzire, pored zakonima i podzakonima određenih tijela državne uprave i Komunalno redarstvo općine Stari Jankovci te vodopravna i sanitarna inspekcija.

Članak 25.**OVLAŠTENJA**

Ovlašćuje se Vodovod za donošenje uputa za primjenu ove Odluke kada je to potrebno.

Članak 26.**POSEBNE NAKNADE**

Ukoliko se pokaže potreba za povećana ulaganja u javni vodoopskrbni sustav ili sustav javne odvodnje otpadnih voda radi zaštite izvorišta "Viganj-2" – Slakovci, Općinsko vijeće općine Stari Jankovci uvest će posebnu naknadu u tu svrhu, uvažavajući pritom potrebe zaštite izvorišta od za to ovlaštenih institucija.

Posebnu naknadu plaćaju solidarno svi korisnici javnog vodoopskrbnog sustava. Posebna naknada plaća se zajedno s cijenom vode.

Posebna naknada iz stavka 1. ovog članka uvest će se na vrijeme koje je potrebno za podmirenje troškova potrebnih povećanih ulaganja.

Članak 27.

KAZNENE ODREDBE

Nepoštivanje odredaba ove Odluke kažnjava se prema kaznenim odredbama "Zakona o vodama" (N.N br. 107/95, 150/05).

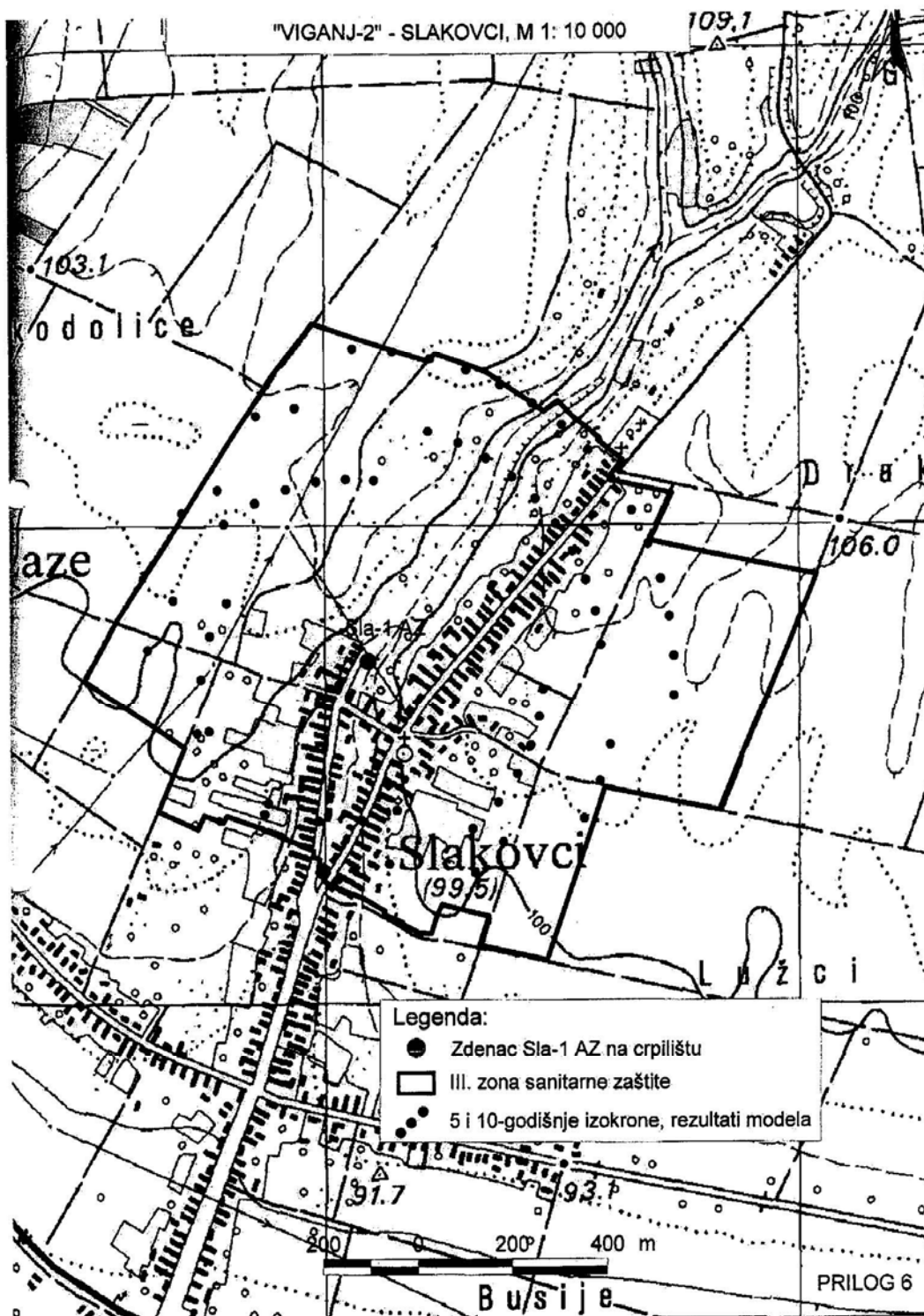
Članak 28.

STUPANJE NA SNAGU ODLUKE

Ova Odluka stupa na snagu danom donošenja, a objavit će se u "Službenom vjesniku Vukovarsko-srijemske Županije".

Predsjednik Općinskog vijeća
Ivan Štys







REPUBLIKA HRVATSKA
ŽUPANIJA VUKOVARSKO-SRIJEMSKA

OPĆINA STARI JANKOVCI

Općinsko vijeće

OPĆINSKO VJEEĆE STARI JANKOVCI
Datum: 20.08.2008.
Broj: 42/10

KLASA: 026-02/08-22/05

URBROJ: 2188/10-01-08-01

U Starim Jankovcima, 01. kolovoz 2008. godine

Na temelju članka 40. i 41. stavak 1. Zakona o vodama ("Narodne novine" broj 107/95, 150/05), Pravilnika o utvrđivanju zona sanitarne zaštite izvorišta ("Narodne novine" broj 55/02), Mišljenja o načinu utvrđivanja područja sanitarne zaštite i prijedlogu teksta Odluke o utvrđivanju zona sanitarne zaštite izvorišta "Veliki kraj" – Stari Jankovci, te Statuta Općine Stari Jankovci ("Sl. vjesnik" Vukovarsko-srijemske županije br.15/01.06/04.), Općinsko vijeće općine Stari Jankovci donijelo je

ODLUKU

o zonama sanitarne zaštite izvorišta "Veliki kraj" – Stari Jankovci

OPĆE ODREDBE

Članak 1.

CILJ I SVRHA ODLUKE

Ovom odlukom utvrđuju se zaštitne zone i propisuju uvjeti i načini zaštite podzemne vode u vodonosnicima s međuzrnskom poroznosti unutar priljevnoga područja izvorišta "Veliki kraj" – Stari Jankovci.

Mjere zaštite izvorišta propisuju se radi zaštite podzemne vode od zagađenja ili drugih utjecaja koji mogu nepovoljno djelovati na njihovu izdašnost, kakvoću i zdravstvenu ispravnost vode za piće.

Provođenje mjera zaštite od zagađivanja vode za piće na vodozaštitnom području izvorišta "Veliki kraj" – Stari Jankovci je od javnoga interesa i ima prioritet u odnosu na druge mjere i postupke pravnih ili fizičkih osoba na području zona zaštite.

Članak 2.**OPĆE MJERE ZAŠTITE**

Zemljišta, objekti i uređaji na području zona sanitarne zaštite izvorišta "Veliki kraj" – Stari Jankovci, koji su izgrađeni, ili se planiraju graditi u prostoru zona sanitarne zaštite, mogu se koristiti za obavljanje određene djelatnosti samo u skladu s ovom Odlukom i na način s kojim se ne ugrožava kakvoća podzemne vode, ne zagađuju vodonosni slojevi, ne pogoršava kakvoća pokrovnoga sloja zemljišta iznad vodonosnoga sloja i ne smanjuje njegova debljina.

Unutar definiranih granica zona sanitarne zaštite izvorišta "Veliki kraj" – Stari Jankovci, provodi se pasivna i aktivna zaštita.

Pasivnu zaštitu izvorišta čine mjere zabrane građenja i smještaja pojedinih građevina i obavljanja određenih djelatnosti unutar utvrđene zone.

Aktivnu zaštitu izvorišta čini redovito praćenje kakvoće vode na priljevnom području izvorišta i poduzimanje mjera za njeno poboljšanje, a osobito: građenje i rekonstrukcije odvodnih i vodoopskrbnih sustava, predtretman otpadnih voda, uvođenje čistih proizvodnja, ugradnja spremnika s dodatnom zaštitom i sl.

Članak 3.**PRETHODNI VODOISTRAŽNI RADOVI**

Zone sanitarne zaštite izvorišta "Veliki kraj" – Stari Jankovci, sanitarni i drugi uvjeti održavanja zona i zaštitne mjere u području zona određene su na temelju prethodnih vodoistražnih radova koji su opisani u "Elaboratu zaštitnih zona izvorišta "Šumarija" - Otok, "Skorotinci" – Otok, "Viganj-2" - Slakovci i "Veliki kraj" – Stari Jankovci, izrađenim po Rudarsko-geološko-naftnom fakultetu iz Zagreba (voditelj projekta Doc. dr. sc. Zoran Nakić, dipl. ing. geol.).

Ovim vodoistražnim radovima, utvrđeno je postojanje, rasprostiranje, količina i kakvoća podzemnih voda na prostoru izvorišta "Veliki kraj" – Stari Jankovci te hidrogeološke i hidrološke značajke zahvaćenoga vodonosnika.

"Elaborat zaštitnih zona izvorišta "Šumarija" - Otok, "Skorotinci" – Otok, "Viganj-2" - Slakovci i "Veliki kraj" – Stari Jankovci sastavni je dio ove Odluke.

Članak 4.**TIP VODONOSNIKA I RASPROSTIRANJE PODZEMNIH VODA**

Na osnovi navedenih istražnih radova utvrđeno je da se na prostoru izvorišta "Veliki kraj" – Stari Jankovci radi o podzemnom vodonosniku s međuzmskom poroznosti, u kojem se podzemne vode prihranjuju infiltracijom oborinskih voda.

ODREDBE O ZONAMA SANITARNE ZAŠTITE

Članak 5.

KATASTAR ONEČIŠĆIVAČA

Zone sanitarne zaštite izvorišta vode za piće izvorišta "Veliki kraj" – Stari Jankovci utvrđene su prema stupnju opasnosti od zagađivanja i drugih štetnih utjecaja koji mogu nepovoljno djelovati na kvalitetu vode i izdašnost izvorišta.

Katastar onečišćivača sastavni je dio "Elaborata zaštitnih zona izvorišta "Šumarija" - Otok, "Skrotinci" – Otok, "Viganj-2" - Slakovci i "Veliki kraj" – Stari Jankovci" te sadrži bazu podataka i preglednu situaciju u GIS tehnologiji na kojoj su označeni potencijalni zagađivači za izvorište "Veliki kraj" – Stari Jankovci: intenzivna poljoprivredna aktivnost, septičke jame, cesta u naselju Stari Jankovci, silos, ciglana i groblje Stari Jankovci.

Pravne i fizičke osobe koje su vlasnici, odnosno korisnici zemljišta u zonama sanitarne zaštite, a koji su potencijalni onečišćivači podzemnih voda, dužni su pravnoj osobi iz članka 16 označiti u pisanom obliku i pokazati svako mjesto iz st. 2. ovog članka.

Članak 6.

ZONE ZAŠTITE

Zone sanitarne zaštite izvorišta vode za piće izvorišta "Veliki kraj" – Stari Jankovci (u daljnjem tekstu zone) su:

III. zona - zona ograničenja i kontrole

II. zona - zona strogoga ograničenja (ne određuje se)

I. zona - zona strogoga režima zaštite

Ove zone omeđene su graničnim linijama prikazanim na katastarskom planu i topografskoj podlozi u mjerilu 1:25 000 (za III. zonu) i 1: 1 000 (za I. zonu), koji su sastavni dio ove Odluke.

Članak 7.

III. ZONA – ZONA OGRANIČENJA I KONTROLE

III. zona utvrđuje se radi smanjenja rizika onečišćenja podzemne vode od teško razgradivih kemijskih i radioaktivnih tvari.

Članak 8.

GRANICE III. ZONE

Zona ograničenja i kontrole – III. zona obuhvaća područje izvan granice I. zone do granice područja za koje je utvrđeno horizontalno tečenje čestice vode kroz podzemlje do zone zahvata u trajanju od 10 godina.

Granice III. zone sanitarne zaštite određene su na sljedeći način:

- sjeverna granica III. zone nalazi se na udaljenosti od oko 700 m od zdenca B-2;
- istočna granica III. zone nalazi se na udaljenosti od oko 880 m od zdenca B-2;
- južna granica III. zone nalazi se na udaljenosti od oko 430 m od zdenca B-2;
- zapadna granica III. zone nalazi se na udaljenosti od oko 530 m od zdenca B-2.

Granična linija III. zone sanitarne zaštite prolazi kroz sljedeće katastarske čestice:

k.o. Stari Jankovci: 1111,1742, 1647/1, 1740, 1616/1, 1733/2, 1458, 1729, 1140, 1692/1, 1141/1, 1711/1, 1309/1, 1310, 1712/1, 1716, 1188, 1725/2, 1263/6, 1263/7, 1274/2, 1274/8, 1274/7, 1679/1, 1271, 1742.

k.o. Novi Jankovci: 167, 168, 1144, 1145, 189, 1109, 1071, 233, 234, 1148, 1146, 242, 240, 244/7, 244/3, 244/2, 245/2, 245/3, 246/2.

Članak 9.

MJERE ZAŠTITE U III ZONI - OPĆE ODREDBE

U III. zoni zabranjuje se:

- Ispuštanje nepročišćenih otpadnih voda,
- Deponiranje otpada
- Građenje kemijskih industrijskih postrojenja,
- Građenja prometnica bez sustava kontrolirane odvodnje i pročišćavanja oborinskih voda.

Potrebno je na prometnici koja prolazi kroz III. zonu označiti granice III. zone sanitarne zaštite jasno uočljivim oznakama na kojima mora biti ispisan naziv izvorišta i naziv zone:

“III. VODOZAŠTITNA ZONA ZONA OGRANIČENJA I KONTROLE”

Sve pravne osobe koje obavljanjem djelatnosti ispuštaju otpadne vode u III. zoni dužne su imati vodopravne dozvole. Vodopravnom dozvolom za ispuštanje otpadnih voda određuju se pokazatelji, opasne i druge tvari koji se ispituju u otpadnim vodama.

Sve fizičke i pravne osobe koje svojom djelatnošću mogu izazvati iznenadno zagađenje podzemnih voda, a nalaze se na području unutar granica III. zone sanitarne zaštite, moraju izraditi operativne planove mjera i djelovanja u slučaju iznenadnoga zagađenja (u skladu s odredbama iz “Državnoga plana za zaštitu voda” (NN br. 8/99).

U naselju Stari Jankovci ne postoji izveden sustav kanalizacijske mreže već je odvodnja fekalnih i oborinskih voda iz domaćinstava riješena gradnjom septičkih jama. Septičke jame od domaćinstava u III. zoni moraju proći testiranje na propusnost, osim u slučaju da su ove jame kontrolirane od strane nadležnih institucija. Do realizacije kanalizacijskoga sustava, pravni subjekti u III. zoni, koji nisu priključeni na kanalizacijsku mrežu moraju imati nepropusnu sabirnu jamu s kontrolom pražnjenja putem ovlaštenih tvrtki.

Potrebno je kontrolirati sve lokacije na kojima postoje napušteni bušeni i kopani zdenci, čak i ako se nalaze izvan utvrđene III. zone sanitarne zaštite, za što su mjerodavne nadležne inspeksijske službe. U slučaju da se utvrdi upuštanje otpadnih voda u zdence, potrebno je trenutno zabraniti svaku takvu daljnju aktivnost, a u skladu s člancima 74 i 75 "Zakona o vodama" (NN br. 107/95).

Sustav kontrolirane odvodnje i pročišćavanja oborinskih voda na prometnicama u III. zoni mora se provoditi u okviru sustava javne odvodnje, koji podrazumijeva i odvodnju atmosferskih voda (prema "Zakonu o komunalnom gospodarstvu" NN 26/03), za što mora biti imenovana odgovarajuća komunalna tvrtka.

Transport opasnih tvari na cestovnim prometnicama koje prolaze kroz III. zonu mora se obavljati uz propisane mjere zaštite u skladu sa "Zakonom o prijevozu opasnih tvari" (NN br. 97/93), a kontrolu transporta obavlja prometna policija.

Članak 10.

MJERE ZAŠTITE U III. ZONI

Intenzivno poljodjelstvo i uzgoj stoke evidentirani su na katastarskim česticama: 1647/31, 1285/1, 229/1, 1286 i 1321. Na ovim katastarskim česticama potrebno je postaviti plitke piezometre, na kojima će se najmanje tri puta godišnje pratiti kakvoća podzemnih voda, a elaborate praćenja treba dostaviti distributeru vode. U slučaju da rezultati praćenja stanja podzemnih voda pokažu da postoji zagađenje, vlasnik odnosno korisnik poljoprivredne površine je obavezan izraditi i provesti sanacijski program za daljnje korištenje te površine. Potrebno je pratiti sljedeće parametre:

- a) organoleptička i fizikalno-kemijska svojstva: boju, miris, okus, mutež, sadržaj organske tvari mjerenjem utroška kalij permanganata, pH, električnu vodljivost, otopljeni kisik, agresivni ugljik dioksid i sumporovodik;
- b) kemijske tvari: makrokemijski sastav podzemne vode, tj. glavne katione i anione, fosfate, ukupni i otopljeni organski ugljik, amonij ion, nitrite i nitrate, željezo, mangan, nikal, sadržaj humusnih tvari, fenole, ukupna i mineralna ulja;
- c) toksične tvari: pesticide (naročito atrazin), kadmij, arsen i živu;
- d) mikrobiološka svojstva: aerobne mezofilne bakterije, koliformne bakterije, *Escherichie coli*, sulfitoreducirajuće klostridije i enterokoke.

Lokalno stanovništvo mora se upoznati s načelima ekološke proizvodnje, uz što manju primjenu pesticida i mineralnih gnojiva, a naročito perzistentnih tvari, što će obavljati savjetodavna služba pri Vukovarsko-srjemeškoj županiji.

Potrebno je staviti u funkciju sustave kontrolirane odvodnje i pročišćavanja oborinskih voda na svim prometnicama. Saniranje ovoga sustava na prometnicama treba biti obveza nadležnih institucija koje njima upravljaju, odnosno Hrvatskih cesta i upravnoga tijela Vukovarsko-srijemske županije, nadležnoga za gradnju i održavanje objekata. Čišćenje cesta u zimskim uvjetima potrebno je obavljati korištenjem kamene drobine, s minimalnom upotrebom soli ili drugih kemijskih tvari, za što su nadležne lokalna samouprava, Županijske ceste i Hrvatske ceste.

Potrebno je kontrolirati stanje unutarnje kanalizacijske mreže i sustava odvodnje otpadnih voda potencijalnih zagađivača iz katastra onečišćivača. Sanacija se provodi kroz plan provedbenih mjera fizičkih i pravnih osoba, što mora biti naznačeno Županijskim planom za zaštitu voda ili kroz druge planove usvojene od nadležnih institucija. U planovima zaštite voda potrebno je obvezati fizičke i pravne osobe, koje obavljanjem djelatnosti onečišćuju ili zagađuju podzemnu vodu u III. zoni sanitarne zaštite, na izgradnju uređaja za prethodno čišćenje otpadnih voda i/ili uvođenje "čiste" tehnologije u proizvodne procese. Ukoliko ovi privredni subjekti nisu priključeni na sustav javne kanalizacijske mreže, oni mogu privremeno koristiti rješenje odvodnje otpadnih voda s vodonepropusnom, sabimom jamom, nakon čega se otpadne vode odvoze i na odgovarajući način tretiraju na lokaciji gradskoga uređaja za pročišćavanje otpadnih voda.

Članak 11.

II. ZONA – ZONA STROGOG OGRANIČENJA

Druga zona obuhvaća područje izvan granice I zone do linije od koje podzemna voda ima minimalno vrijeme zadržavanja u podzemlju od 50 dana prije ulaska u vodozahvatni objekt.

U skladu s rezultatima iz "Elaborata zaštitnih zona izvorišta "Šumarija" - Otok, "Skorotinci" - Otok, "Viganj-2" - Slakovci i "Veliki kraj" - Stari Jankovci", utvrđeno je da je vertikalni dotok vode kroz slabopropusnu krovinu na lokaciji crpilišta "Veliki kraj" - Stari Jankovci sigurno veći od 50 dana i stoga se II. zona ne određuje.

Članak 12.

I. ZONA – ZONA STROGOG REŽIMA ZAŠTITE

Prva zona izvorišta utvrđuje se radi zaštite uređaja za zahvate vode i njegove neposredne okolice od bilo kakvog onečišćenja i zagađenja voda, te drugih slučajnih ili namjernih negativnih utjecaja.

Članak 13.**GRANICE I. ZONE**

Prva zona obuhvaća neograđeno područje oko zdenca B-2, koje je potrebno ograditi prema opisu iz "Elaborata zaštitnih zona izvorišta "Šumarija" - Otok, "Skorotinci" – Otok, "Viganj-2" - Slakovci i "Veliki kraj" – Stari Jankovci".

Granice I. zone prikazane su na katastarskom planu mjerila M 1:1000, koji je sastavni dio ove Odluke.

Prva zona sanitarne zaštite obuhvaća katastarsku česticu 1364/3.

Članak 14.**MJERE ZAŠTITE U I. ZONI – OPĆE ODREDBE**

U I. zoni zabranjuju se sve aktivnosti osim onih koje su vezane za eksploataciju, pročišćavanje i transport vode u javni vodoopskrbni sustav za potrebe javne vodoopskrbe stanovništva vodom za piće.

U I. zoni zabranjuje se i:

- izgradnja bilo kakvog objekta ili uređaja na dubini većoj od jednog metra iznad očekivane visine podzemnih voda na području zone,
- držanje na skladištu tekućih goriva i maziva,
- držanje na skladištu kiselina, lužina, razrjeđivača i otapala,
- držanje na skladištu otrova i sredstava za tamanjenje biljnih i životinjskih štetnika, to drugih tvari što se prema postojećim propisima smatraju otrovnim i opasnim materijalima,
- uporaba kemijskih sredstava za uništavanje korova ili za uništavanje kukaca i gamadi, te svih sredstava poznatih pod nazivom "pesticidi", osim otopine modre galice i gašenog vapna,
- postavljanje otrova i otrovnih meka za tamanjenje ptica i drugih životinja,
- uporaba peći na tekuća goriva.

Članak 15.**MJERE ZAŠTITE U I. ZONI IZVORIŠTA**

Potrebno je oborinske i otpadne vode iz zaleđa I. zone provesti izvan I. zone odvodnjom zatvorenoga tipa.

Oborinske vode s uređenih površina i krovova objekata unutar I. zone moraju se skupljati i odvodnjom zatvorenoga tipa odvesti s lokacije.

Objekti i sadržaji unutar I. zone koji su neophodni za pogon izvorišta moraju biti izgrađeni i održavani s najvišim stupnjem sigurnosti u odnosu na zaštitu voda.

Članak 16.**VLASNIŠTVO I. ZONE**

Vinkovački vodovod i kanalizacija d.o.o. iz Vinkovaca je pravna osoba koja obavlja javnu vodoopskrbu i upravlja vodozahvatom (u daljnjem tekstu – Vodovod). Vodovod je nositelj stvarnopravnih ovlasti ili vlasnik zemljišta unutar I. zone izvorišta “Veliki kraj” – Stari Jankovci.

Članak 17.**PRISTUP NA PODRUČJE I. ZONE**

Pristup na područje I. zone izvorišta “Veliki kraj” – Stari Jankovci dozvoljen je samo ovlaštenim zaposlenicima Vodovoda i nadležnim inspekcijskim tijelima, a drugim osobama samo uz posebno odobrenje direktora Vodovoda.

Članak 18.**OZNAČAVANJE I ZONE**

Granica I. zone sanitarne zaštite mora biti označena stupovima s natpisnim pločama, a zona ograđena ogradom koja onemogućava neovlaštenim osobama pristup i prelazak ograde.

Stupovi ograde moraju biti sigurni, a natpisne ploče moraju biti postavljene na ulazu u prvu zonu s utisnutim natpisom:

**“I. VODOZAŠTITNA ZONA
ZONA STROGOG REŽIMA ZAŠTITE
PRISTUP I KRETANJE STROGO OGRANIČEN”.**

Natpisne ploče moraju biti postavljene:

1. na glavnom ulazu na izvorište “Veliki kraj” – Stari Jankovci.
2. u svim ravnim linijama granice - u razmaku od 50 m,

Oznake iz stavka 2. ovog članka postavlja Vodovod.

Članak 19.**OBAVLJANJE RADOVA U I. ZONI**

Pravna osoba iz članka 16. ove Odluke dužna je, prilikom obavljanja radova na području izvorišta u smislu vršenja vodoopskrbne djelatnosti, poduzeti odgovarajuće mjere zaštite podzemnih voda i terena od zagađivanja.

Svaki posjet i ulazak u I. zonu u smislu članka 17. ove Odluke mora biti evidentiran u dnevniku što ga vodi odgovorna osoba iz Vodovoda.

ZAVRŠNE I KAZNE NE ODREDBE

Članak 20.

RADNJE SUPROTNE ODREDBAMA ODLUKE

Pravne i fizičke osobe, koji učine bilo kakve djelatnosti i radnje u prostoru zona zaštite koje su suprotne odredbama Zakona o vodama i odredbama ove Odluke, dužni su u roku i na način kako to odredi vodopravna i sanitarna inspekcija, otkloniti posljedice te djelatnosti ili radnje o svom trošku.

Članak 21.

RACIONALNOST KORIŠTENJA ZONA SANITARNE ZAŠTITE

Vodovod je dužan koristiti zone sanitarne zaštite na način kojim se osigurava najracionalnije i najsigurnije korištenje zahvaćenih voda iz izvorišta "Veliki kraj" – Stari Jankovci u svrhu javne vodoopskrbe.

Članak 22.

MJERE U SLUČAJU OPASNOSTI OD ZAGAĐENJA

Vodovod je dužan odmah poduzeti sve potrebne mjere na sprječavanju štetnih utjecaja na kakvoću vode za piće, ako uslijed nekog štetnoga djelovanja neposredno prijete opasnost zagađivanja na području zona sanitarne zaštite definiranih ovom Odlukom.

Svi postupci u slučaju izvanrednog zagađivanja podzemnih voda, okoliša ili drugih negativnih utjecaja na prostoru zona zaštite moraju biti definirani "Planom operativnih mjera zaštite u slučaju izvanrednoga zagađivanja na izvorištu "Veliki kraj" – Stari Jankovci", koji je obvezan donijeti Vodovod.

Plan operativnih mjera zaštite u slučaju izvanrednoga zagađivanja mora biti u skladu sa Državnim planom za zaštitu voda, te Županijskim planom za zaštitu voda i ovjeren od strane stručnih službi Hrvatskih voda.

Članak 23.

PROSTORNO UREĐENJE

U postupku provođenja dokumenata prostornog uređenja, te izrade i donošenja prostornih planova na odgovarajući način primjenjuju se i uvažavaju odredbe ove Odluke.

Postojeće prostorne planove ili planove koji su u postupku donošenja potrebno je uskladiti s odredbama ove Odluke u postupcima njihove izmjene i dopune, a zone unijeti u grafičke priloge prostornih planova.

Članak 24.**NADZOR NAD PROVOĐENJEM ODLUKE O ZONAMA ZAŠTITE**

Provođenje ove Odluke nadzire, pored zakonima i podzakonima određenih tijela državne uprave i Komunalno redarstvo općine Stari Jankovci te vodopravna i sanitarna inspekcija.

Članak 25.**OVLAŠTENJA**

Ovlašćuje se Vodovod za donošenje uputa za primjenu ove Odluke kada je to potrebno.

Članak 26.**POSEBNE NAKNADE**

Ukoliko se pokaže potreba za povećana ulaganja u javni vodoopskrbni sustav ili sustav javne odvodnje otpadnih voda radi zaštite izvorišta "Veliki kraj" – Stari Jankovci, Općinsko vijeće općine Stari Jankovci uvest će posebnu naknadu u tu svrhu, uvažavajući pritom potrebe zaštite izvorišta od za to ovlaštenih institucija.

Posebnu naknadu plaćaju solidarno svi korisnici javnog vodoopskrbnog sustava. Posebna naknada plaća se zajedno s cijenom vode.

Posebna naknada iz stavka 1. ovog članka uvest će se na vrijeme koje je potrebno za podmirenje troškova potrebnih povećanih ulaganja.

Članak 27.**KAZNE NE ODREDBE**

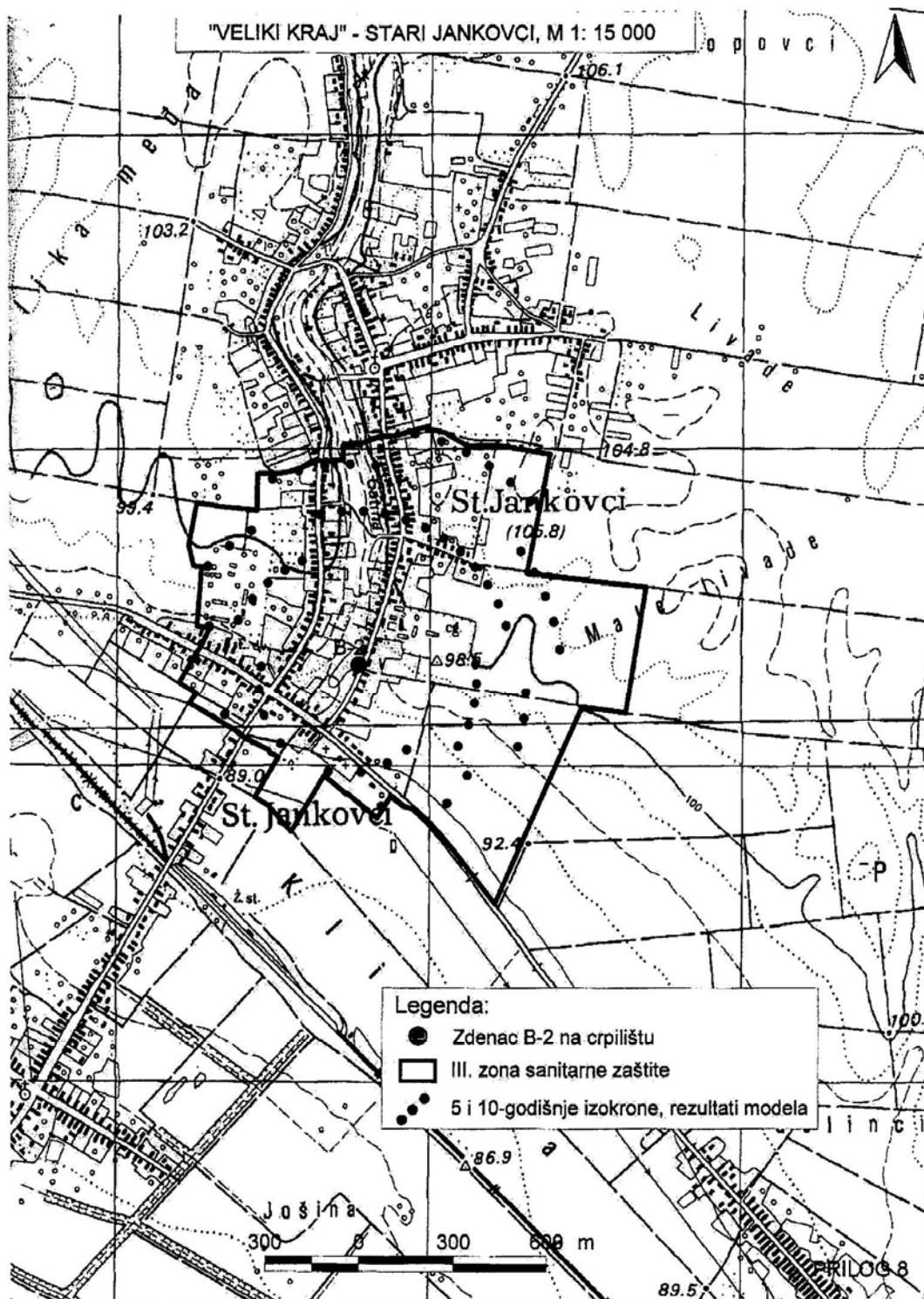
Nepoštivanje odredaba ove Odluke kažnjava se prema kaznenim odredbama "Zakona o vodama" (N.N br. 107/95, 150/05).


Članak 28.**STUPANJE NA SNAGU ODLUKE**

Ova Odluka stupa na snagu danom donošenja, a objavit će se u "Službenom vjesniku Vukovarsko-srijemske Županije".

Predsjednik Općinskog vijeća
Ivan Šajtoš







Vinkovci, 15.12.2011.god.

Stari Jankovci
n/r Načelnik
Ul. Franje Tuđmana
32 241 Stari Jankovci

Naš znak : 2458

Vaš znak :

**PREDMET : Izmjena i dopuna Prostornog plana uređenja
Općine (PPUO) Stari Jankovci**
- izmjene i dopune – dostava podataka

Temeljem vašeg dopisa od 28. studenog, 2011. godine klasa 350-02/11-01/03 ur.br. 2188/10-02-11-48 o Izmjenama i dopunama prostornog plana uređenja Općine Stari Jankovci i uvidom u dostavljene podloge i važeći PPUO Stari Jankovci možemo vam odgovoriti sljedeće:

-Na području granice obuhvata izmjena i dopuna potrebno je:

- za proširenja građevinskog područja, izgradnje reciklažnog dvorišta građevinskog otpada, zone športske- rekreacijske namjene, kao i planska gradnja stambenih, ugostiteljsko-turističkih i poljoprivrednih građevina u dijelu prenamjene sportsko-rekreacijske zone u naseljima Slakovci i Stari i Novi Jankovci potrebno je predvidjeti izgradnju komunalnih vodnih građevina do krajnjeg korisnika kao i zadovoljiti potrebe istih u pogledu javne vodoopskrbe (kapacitet, profil) i javne odvodnje.
- izvršiti usklađenje regionalnih cjevovoda u dostavljenim podlogama postojećeg PPOU Jankovci sa projektiranim trasama (djelom izgrađenim) kako dostavljamo u privitku (DVD-R).
- izvršiti usklađenje sa važećim Odlukama o zonama sanitarne zaštite vodocrpilišta "Veliki kraj " Stari Jankovci, "Viganj-2" Slakovci u privitku te postupati u skladu s istom.

Pripomena:

Uvjeti građenja i korištenja javnih sustava vodoopskrbe i odvodnje otpadnih voda -
-Utvrđiti će naša tvrtka, na zahtjev investitora infrastrukturnih građevina, odnosno vlasnika pojedinih građevina, unutar područja navedenih aktivnosti, kada se dostavi i pregleda idejni projekt građevine u hidrotehničkom dijelu rješenja.

Za dodatne informacije i pojašnjenja, stojimo na usluzi, veza dipl. ing. J. Kopic. –
dipl.ing..N. Jelić
U očekivanju daljnjih aktivnosti,
S poštovanjem!

Prilog: Kao u tekstu.

O tome obavijest:
Zavod za prostorno planiranje d.d. Osijek
n/p Vanesa Bolf, dipl.ing.arh.
Vijenac Paje Kolarića 5a
31 000 Osijek

Predsjednik uprave :
Dražen Milinković, dipl.ing. str.



2. IZVJEŠĆE O JAVNOJ RASPRAVI

Sukladno članku 85. i 86. Zakona o prostornom uređenju i gradnji nositelj izrade organizirao je javnu raspravu o Prijedlogu plana.

U nastavku priložen je preslik Izvješća o javnoj raspravi te preslici njegova priloga, a to su:

- Zapisnik s javnog izlaganja
- Popis nazočnih na javnoj raspravi
- Objave javne rasprave
- Knjiga primjedbi
- Posebne obavijesti o javnoj raspravi
- Primjedbe i očitovanja
- Odgovori na primjedbe



REPUBLIKA HRVATSKA
VUKOVARSKO-SRIJEMSKA
ŽUPANIJA

OPĆINA STARI JANKOVCI

Općinski načelnik

KLASA: 350-02/12-01/01
URBROJ: 2188/10-02-12-02
Stari Jankovci, 08. veljače 2012. godine

IZVJEŠĆE

o javnoj raspravi o utvrđivanju Prijedloga
Izmjena i dopuna Prostornog plana uređenja Općine Stari Jankovci

Javna rasprava održana je temeljem odredbi 86. Zakona o prostornom uređenju i gradnji (Narodne novine 76/07, 38/09 i 55/11). Ovo izvješće izrađeno je sukladno odredbama članka 84. Zakona.

1. Temeljem Odluke o izradi Izmjena i dopuna PPUO Stari Jankovci („Službeni vjesnik“ Vukovarsko-srijemske županije br. 3/11) Općina Stari Jankovci je započela izradu Izmjena i dopuna Prostornog plana Općine Stari Jankovci
2. Obavjest o javnoj raspravi bila je objavljena 21. prosinca 2011. godine u „Službenom vjesniku“ Vukovarsko-srijemske županije 18/11, od 17. siječnja 2012. godine, u „Glasu slavonske“ od 02. siječnja 2012. godine, na oglasnim pločama u naseljima Općine Stari Jankovci kao i na web stranici Općine Stari Jankovci.
3. Poziv na javnu raspravu upućen je 05. siječnja 2012. godine nadležnim tijelima i osobama. Uz poziv dostavljen je Prijedlog Izmjena i dopuna Prostornog plana Općine Stari Jankovci na CD-u.
4. Javno izlaganje održano je 24. siječnja 2012. godine u prostorijama Općine Stari Jankovci, Dr. Franje Tuđmana 1, s početkom u 11:00 sati. Javna rasprava trajala je od 12. siječnja 2012. godine do 27. siječnja 2012. godine.
5. Nakon održane javne rasprave očitovnja i primjedbe dostavili su:
 - Ministarstvo kulture, Uprava za zaštitu kulturne baštine, Konzervatorski odjel u Vukovaru,
 - Državna uprava za zaštitu i spašavanje, Područni ured za zaštitu i spašavanje Vukovar, Odjel za preventivne, planske i inspeksijske poslove,
 - Ured državne uprave u Vukovarsko-srijemskoj županiji, Služba za gospodarstvo i imovinsko-pravne poslove
 - Hrvatske vode, Vodnogospodarski odjel za srednju i donju Savu
 - Hrvatski telekom
 - Vinkovački vodovod i kanalizacija d.o.o.
 - Hrvatske ceste d.o.o.
 - Uprava za ceste Vukovarsko-srijemske županije
 - Zavod za prostorno uređenje Vukovarsko-srijemske županije
 - HEP – Operator distribucijskog sustava d.o.o.

Izvešću s javne rasprave priloženi su:

- Zapisnik s javnog izlaganja
- Popis nazočnih na javnom izlaganju
- Popis pozvanih nadležnih tijela i osoba
- Objava javne rasprave
- Knjiga primjedbi
- Primjedbe i očitovanja
- Odgovori na primjedbe s javne rasprave



Općinski načelnik:

Ivo Lozić



REPUBLIKA HRVATSKA
ŽUPANIJA VUKOVARSKO-SRIJEMSKA
OPĆINA STARI JANKOVCI

KLASA:350-02/12-01/01
URBROJ:2188/10-02-12-01
U Starim Jankovcima, 24. siječnja 2012. godine

ZAPISNIK

Sa održanog javnog izlaganja za vrijeme trajanja javnog uvida u II izmjena i dopuna Prostornog plana uređenja Općine Stari Jankovci održanog dana 24. siječnja 2012. godine, s početkom u 11:00 h u Starim Jankovcima.

PRISUTNI: općinski načelnik Ivo Lozić, Vlado Sudar, Vanesa Bolf, Ivica Bugarić i Stjepan Stakor – izrađivač, Boris Veronek, Ana Kralj – Vrsalović, Marica Balen – INA, d.d. SD, Anka Hob, Katica Badžek – svi Grad Vinkovci, Ivan Gantar – Hrvatske vode, Damir Fišter – Uprava za ceste VSŽ, Mijo Šajtoš – zamjenik opć. Načelnika, Marko Vidić – „TORZO“, d.o.o.Lovas, Vesna Weyrer i Vlatko Matić – Zavod za prostorno uređenje VSŽ, Lucija Sikirić – Vinkovački vodovod i kanalizacija, d.o.o. Vinkovci

ZAPISNIČAR: Dubravka Vrselja

Kompletni postupak provedbe izmjena i dopuna PPUO – a, te činjenicu da se provodi po starom zakonu, jer je po starom i započela izrada plan pojasnila je V. Bolf – izrađivačica izmjena i dopuna Plana., a pomom je pojasnila da su ove izmjenama i dopune PPUO Stari Jankovci obuhvatile su sljedeće:

1. Izmjena Odredbi za provođenje u dijelovima koji se odnose na:
 - određivanje udaljenosti građevina od međe,
 - određivanje udaljenosti i vrste otvora prema susjednim građevnim česticama,
 - određivanje izgradnje u športsko-rekreacijskim i rekreacijskim zonama,
 - određivanje uvjeta vezanih uz veličinu posjeda potrebnog za izgradnju farmi,
 - određivanje udaljenosti farmi od svih vrsta građevinskih područja,
 - određivanje uvjeta vezanih uz izgradnju bioenergana i ostalih postrojenja koja koriste obnovljive izvore energije,
2. Proširenje građevinskog područja naselja Stari Jankovci u području gospodarske zone zbog izgradnje bioenergane,
3. Proširenje građevinskog područja naselja Slakovci, jugoistočno od građevinskog područja naselja u površini do maksimalno 5,5 ha,
4. Smanjenje građevinskog područja naselja Slakovci u površini do maksimalno 5,5 ha,
5. Promjena namjene na dijelu zone športsko-rekreacijske namjene (k.č.br. 1246/1, 1246/2, 1246/3 i 1246/4 k.o. Slakovcu) u naselju Slakovci,
6. Određivanje lokacije reciklažnog dvorišta građevinskog otpada
7. Usklađivanje s Izmjenama i dopunama Prostornog plana Vukovarsko-srijemske županije iz 2007 godine,
8. Usklađivanje s Izmjenama i dopunama Prostornog plana Vukovarsko-srijemske županije iz 2009 godine koje su u izradi, a biti će donesene prije Izmjena i dopuna Plana,
9. Ugrađivanje zahtjeva Ministarstva kulture vezanih uz zaštitu prirode i graditeljske baštine,
10. Usklađivanje Plana sa Zakonom o prostornom uređenju i gradnji (NN 76/07 i 38/09).

Nakon što je isto pojasnila izrađivačica izmjena i dopuna PPUO – a Vanesa Bolf, otvorila je raspravu po istom.

Općinski načelnik navodi da je nužno sukladiti infrastrukturu za područje deponije, no kako isto nije predmet ovih izmjena i dopuna po istom će se raspravljati drugom prilikom.

Budući se nitko nije javio za raspravu, osim što su iz Grada Vinkovaca imali upit za jednog korisnika koji traži od njih proširenje građevinske zone, a nalazi se na području k.o. Stari Jankovci, no isti se do sada nama nije obratio.

Budući više nije bilo nikakvih upita, niti prijedloga, javno izlaganje je završeno u 11:25h.



Zaključno s danom 1. veljače 2012.
na javnom uvidu u II Izmjene
i dopune PPO-a nije bilo
primjedbi





REPUBLIKA HRVATSKA
ŽUPANIJA VUKOVARSKO-
SRIJEMSKA
OPĆINA STARI JANKOVCI

KLASA:350-02/11-01/03
URBROJ:2188/10-02-11-51
U Starim Jankovcima, 21. prosinca 2011. godine

Na temelju članka 86. Zakona o prostornom uređenju i gradnji („Narodne novine“ broj 76/07, 38/09, 55/11 i 90/11) i Odluke o izradi izmjena i dopuna Prostornog plana uređenja Općine Stari Jankovci („Službeni vjesnik“ Vukovarsko-srijemske županije br.3/11), Općinski načelnik Općine Stari Jankovci,

OBJAVLJUJE JAVNU RASPRAVU

o utvrđivanju prijedloga Izmjena i dopuna Prostornog plana uređenja
Općine Stari Jankovci

1. Javna rasprava o utvrđivanju prijedloga Izmjena i dopuna Prostornog plana uređenja Općine Stari Jankovci trajat će od 12. siječnja 2012. godine do 27. siječnja 2012. godine. Za vrijeme trajanja javne rasprave za sve zainteresirane osobe osiguran je javni uvid u Prijedlog Izmjena i dopuna prostornog plana uređenja Općine Stari Jankovci u prostorijama Općine Stari Jankovci svaki radni dan od 8:00 do 14:00 sati.
Na javnom uvidu izloženi su tekstualni i grafički dijelovi te Sažetak za javnost Plana.
2. U vrijeme trajanja javne rasprave organizira se javno izlaganje za građanstvo i udruge građana, mjesne odbore, predstavnike nadležnih državnih tijela i tijela jedinica lokalne i područne (regionalne) samouprave, pravne osobe s javnim ovlastima i ostala stručna tijela koje će se održati 24. siječnja 2012. godine u 11:00 sati u Općini Stari Jankovci.
3. Poziv za sudjelovanje u javnoj raspravi uputit će se nadležnim tijelima i osobama određenim posebnim propisima.
4. Primjedbe i prijedlozi na prijedlog Izmjena i dopuna Prostornog plana uređenja Općine Stari Jankovci mogu se za vrijeme trajanja javne rasprave upisati u Knjigu primjedbi koja je izložena uz prijedlog Plana, predati u pisanom obliku preko urudžbenog zapisnika ili poštom zaključno s danom 27. siječnja 2012. godine na adresu Općine Stari Jankovci.
5. Primjedbe i prijedlozi koji nisu čitko napisani, potpisani i dostavljeni u roku, neće se uzeti u obzir u pripremi izvješća o javnoj raspravi.

Općinski načelnik:

Ivo Lozić

OPĆINA STARI JANKOVCI
AKTI OPĆINSKOG NAČELNIKA

Na temelju članka 86. Zakona o prostornom uređenju i gradnji („Narodne novine“ Republike Hrvatske, broj 76/07, 38/09, 55/11 i 90/11) i Odluke o izradi izmjena i dopuna Prostornog plana uređenja Općine Stari Jankovci („Službeni vjesnik“ Vukovarsko-srijemske županije, broj 3/11), Općinski načelnik Općine Stari Jankovci,

OBJAVLJUJE JAVNU RASPRAVU**o utvrđivanju prijedloga Izmjena i dopuna
Prostornog plana uređenja
Općine Stari Jankovci**

1. Javna rasprava o utvrđivanju prijedloga Izmjena i dopuna Prostornog plana uređenja Općine Stari Jankovci trajat će od 12. siječnja 2012. godine do 27. siječnja 2012. godine. Za vrijeme trajanja javne rasprave za sve zainteresirane osobe osiguran je javni uvid u Prijedlog Izmjena i dopuna prostornog plana uređenja Općine Stari Jankovci u prostorijama Općine Stari Jankovci svaki radni dan od 8:00 do 14:00 sati.

Na javnom uvidu izloženi su tekstualni i grafički dijelovi te Sažetak za javnost Plana.

2. U vrijeme trajanja javne rasprave organizira se javno izlaganje za građanstvo i udruge građana, mjesne odbore, predstavnike nadležnih državnih tijela i tijela jedinica lokalne i područne (regionalne) samouprave, pravne osobe s javnim ovlastima i ostala stručna tijela koje će se održati 24. siječnja 2012. godine u 11:00 sati u Općini Stari Jankovci.

3. Poziv za sudjelovanje u javnoj raspravi uputit će se nadležnim tijelima i osobama određenim posebnim propisima.

4. Primjedbe i prijedlozi na prijedlog Izmjena i dopuna Prostornog plana uređenja Općine Stari Jankovci mogu se za vrijeme trajanja javne rasprave upisati u Knjigu primjedbi koja je izložena uz prijedlog Plana, predati u pisanom obliku preko urudžbenog zapisnika ili poštom zaključno s danom 27. siječnja 2012. godine na adresu Općine Stari Jankovci.

5. Primjedbe i prijedlozi koji nisu čitko napisani, potpisani i dostavljeni u roku, neće se uzeti u obzir u pripremi izvješća o javnoj raspravi.

KLASA:350-02/11-01/03

URBROJ:2188/10-02-11-51

Stari Jankovci, 21. prosinca 2011. godine



REPUBLIKA HRVATSKA
VUKOVARSKO-SRIJEMSKA
ŽUPANIJA

OPĆINA STARI JANKOVCI

Općinski načelnik

KLASA: 350-02/12-01/01
URBROJ: 2188/10-02-12-01
Stari Jankovci, 05. siječanj 2012. godine

Predmet: – Poziv na javnu raspravu
- dostavlja se,

Sukladno članku 86. Zakona o prostornom uređenju i gradnji („Narodne novine“ broj 76/07, 38/09, 55/11 i 90/11), Općina Stari Jankovci zakazuje Javnu raspravu o prijedlogu Izmjena i dopuna Prostornog plana uređenja Općine Stari Jankovci .

Vrijeme trajanja javne rasprave je od 12. siječnja 2012. godine do 27. siječnja 2012. godine, a javno izlaganje održati će se 24. siječnja 2012. godine u 11:00 sati u prostorijama Općine Stari Jankovci, Dr. Franje Tuđmana 1, 32 241 Stari Jankovci.


Primjedbe i prijedlozi na prijedlog Izmjena i dopuna Prostornog plana uređenja Općine Stari Jankovci mogu se dati u Knjigu primjedbi koja je izložena uz prijedlog Plana, za vrijeme javnog izlaganja, predati u pisanom obliku preko urudžbenog zapisnika ili poštom zaključno s danom 01. veljače 2012. godine na adresu Općine Stari Jankovci, Dr. Franje Tuđmana 1, 32 241 Stari Jankovci.

U prilogu poziva dostavljamo Vam prijedlog Izmjena i dopuna Prostornog plana uređenja Općine Stari Jankovci na CD-u .

S poštovanjem,

Dostaviti:

1. REPUBLIKA HRVATSKA
MINISTARSTVO KULTURE
Uprava za zaštitu kulturne baštine
Konzervatorski odjel u Vukovaru
Olajnica 19
32000 VUKOVAR



2. REPUBLIKA HRVATSKA
MINISTARSTVO KULTURE
Uprava za zaštitu prirode
Kunjaninova 2
10000 ZAGREB
3. REPUBLIKA HRVATSKA
MINISTARSTVO OBRANE
Služba za nekretnine, graditeljstvo i zaštitu okoliša
Sarajevska cesta 7
10000 ZAGREB
4. REPUBLIKA HRVATSKA
MINISTARSTVO POLJOPRIVREDE, RIBARSTVA I RURALNOG RAZVOJA
Uprava za poljoprivredno zemljište
G.-da Ana Budanko-Penavić
Ulica grada Vukovara 78
10000 ZAGREB
5. REPUBLIKA HRVATSKA
MINISTARSTVO REGIONALNOG RAZVOJA, ŠUMARSTVA I VODNOG GOSPODARSTVA
Babonićeva 121
10000 ZAGREB
6. URED DRŽAVNE UPRAVE U VUKOVARSKO-SRIJEMSKOJ ŽUPANIJ
Služba za gospodarstvo
Odsjek za poljoprivredu, šumarstvo i vodno gospodarstvo
Županijska 11
32000 VUKOVAR
7. MUP- Policijska uprava Vukovarsko-srijemska,
Protupožarni odjel
Glagoljska 27b
32100 VINKOVCI
8. SUSJEDNE JEDNICE LOKALNE SAMOUPRAVE:
GRAD VINKOVCI
OPĆINA BOGDANOVCI
OPĆINA NUJEMCI
OPĆINA NUŠTAR
GRAD OTOK
OPĆINA PRIVLAKA
OPĆINA TOMPOJEVCI
9. HRVATSKA AGENCIJA ZA POŠTU I ELEKTRONIČKE KOMUNIKACIJE
Jurišićeva 13
10000 ZAGREB
10. HT-HRVATSKE TELEKOMUNIKACIJE d.d.
T-com
Palmotićeve 82
10000 ZAGREB
11. OT-OPTIMA TELEKOM d.o.o.
Regija Istok
Lorenza Jägera 2
31000 OSIJEK
12. T-MOBILE HRVATSKA d.o.o.
Sektor za planiranje i razvoj sustava
Ulica grada Vukovara 23
10000 ZAGREB
13. VIPNET d.o.o.
Odjel izgradnje
Ulica Hrvatske Republike 43
31000 OSIJEK
14. TELE 2 d.o.o.
Ulica grada Vukovara 269D
10000 ZAGREB

15. HEP-OPERATOR PRIJENOSNOG SUSTAVA d.o.o.
Prijenosno područje Otijek
Šetalište kardinala F. Šepera 1a
31000 OSIJEK
16. HEP-OPERATOR DISTRIBUCIJSKOG SUSTAVA d.o.o.
Elektra Vinkovci
Kralja Zvonimira 96
32100 VINKOVCI
17. PLINARA ISTOČNE SLAVONIJE D.O.O.
Ohridska 17
32100 VINKOVCI
18. INA-INDUSTRIJA NAFTE d.d.,
SIJ Istraživanje i proizvodnja nafte i plina
Sektor Istraživanja i proizvodnje nafte i plina za JIE
Služba za odnose s državnim i lokalnom upravom za IPNP
Gosp. Boris Veronek
A.V. Holjevca 10
10000 ZAGREB
19. INA-INDUSTRIJA NAFTE d.d.
Sektor proizvodnje nafte i plina
Okrug Slavonija
Ohridska 17
32100 VINKOVCI
20. JANAF
Miramarska 24
10000 ZAGREB
21. HRVATSKE CESTE d.o.o.
Odjel za studije i projekte
Vondčina 3
10000 ZAGREB
22. UPRAVA ZA CESTE VUKOVARSKO-SRIJEMSKÉ ŽUPANIJE
Glagoljaška 4
32100 VINKOVCI
23. HRVATSKE VOĐE ZAGREB
VGO za vodno područje sliva Save, Zagreb
VGI "Bid-Bosut" Vinkovci
J. Kozarca 28
32100 VINKOVCI
24. HRVATSKE VOĐE ZAGREB
Ulica grada Vukovara 220
10000 ZAGREB
25. VINKOVAČKI VODOVOD I KANALIZACIJA, d.o.o.
Dragutina Žanića-Kario 47a
32100 VINKOVCI
26. ZAVOD ZA PROSTORNO UREĐENJE VUKOVARSKO-SRIJEMSKÉ ŽUPANIJE
Glagoljaška 27
32 100 Vinkovci
27. VUKOVARSKO-SRIJEMSKA ŽUPANIJA
Upravni odjel za prostorno uređenje, graditeljstvo i zaštitu okoliša
Županijska 9
32 00 Vukovar
28. PODRUČNI URED ZA ZAŠTITU I SPAŠAVANJE VUKOVAR
I. Ružičke 1
32 00 VUKOVAR
29. HRVATSKE ŽELJEZNICE
Razvoj i investicije
A. Mihanovića 12
10000 ZAGREB



REPUBLIKA HRVATSKA
MINISTARSTVO KULTURE

Uprava za zaštitu kulturne baštine
Konzervatorski odjel u Vukovaru
32000 Vukovar, Olajnica 19, p.p. 4
Tel. 032/443-203 fax. 032/443-199

REPUBLIKA HRVATSKA
VUKOVARSKO-SRIJEMSKA ŽUPANIJA
OPĆINA STARI JANKOVCI

Primljeno:	18.01.2012.	
Klasa:	350-02/12-01/01	
Ur. broj:	532-04-22/2-12-6	
Prilog:	Vrijednost:	Org. jed:
		04/4

OPĆINA STARI JANKOVCI
OPĆINSKI NAČELNIK
Dr. F. Tuđmana 13
32241 Stari Jankovci

Klasa: 612-08/11-10/0204
Urbroj: 532-04-22/2-12-6
Vukovar, 16. 01. 2012.

Predmet: Izmjene i dopune Prostornog plana uređenja Općine Stari Jankovci, poziv na javnu raspravu – očitovanje, dostavlja se

Uvidom u prijedlog Izmjena i dopuna Prostornog plana uređenja općine Stari Jankovci koji ste nam dostavili uz poziv na javnu raspravu utvrdili smo kako su navedene sve potrebne mjere zaštite kulturnih dobara stoga nemamo primjedbi.

Stručni suradnik
Marko Mikolašević, dipl.arheol.

M. Mikolašević

Pročelnica
Zdenka Predrijevac, dipl.inž.grad.



Z. Predrijevac

Dostaviti:

1. Naslovu
2. Dokumentacija, ovdje
3. Pismohrana, ovdje



Republika Hrvatska
 URED DRŽAVNE UPRAVE U
 VUKOVARSKO-SRIJEMSKOJ ŽUPANIJI
 SLUŽBA ZA GOSPODARSTVO
 I IMOVINSKO-PRAVNE POSLOVE
 VUKOVAR

Klasa: 320-01/12-01/02
 Ur.broj: 2196-01-02-02/1-12-1
 Vukovar, 20. siječnja 2012. god.

REPUBLIKA HRVATSKA
 VUKOVARSKO-SRIJEMSKA ŽUPANIJA
 OPĆINA STARI JANKOVCI

Primijeno:	24.01.2012	
Klasa:	350-02/12-01/01	
Ur. broj:	2196-01-02-02/1-12-1	
Prilog:	Vrijednost:	Org. jed:
—	—	04/4

OPĆINA STARI JANKOVCI
 OPĆINSKI NAČELNIK

**PREDMET: Prijedlog izmjena i dopuna Prostornog plana
 uređenja Općine Stari Jankovci
 -mišljenje- dostavlja se**

Zaprimili smo Vaš dopis klasa: 350-02/12-01/01, ur. br. 2188/10-02-12-01 od 05. siječnja 2012. godine, kojim tražite naše primjedbe na prijedlog izmjena i dopuna PPUO Stari Jankovci.

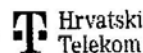
Služba za gospodarstvo i imovinsko pravne poslove, sukladno važećim propisima, a u okviru materijala koji nam je dostavljen, u sadašnjem trenutku nema posebne zahtjeve niti primjedbe na predmetni prijedlog izmjena i dopuna PPUO Stari Jankovci.

S poštovanjem,



VODITELJICA ODSJEKA

Hilda Baumschabel dipl.iur.



Hrvatski Telekom d.d.
 Odjel za upravljanje dokumentacijom, energetske
 strojarstvom i mrežnom infrastrukturom
 Savska cesta 32, HR - Zagreb
 Telefon: +385 1 491-7200
 Telefaks: +385 1 491-7118

REPUBLIKA HRVATSKA
 VUKOVARSKO-SRIJEMSKA ŽUPANIJA
 OPĆINA STARI JANKOVCI
 Općinski načelnik
 Dr. Franje Tuđmana 1
 32241 STARI JANKOVCI

JOP 14260628

Od: 01/4911-154
 Telefon: 23.01.2012.
 Datum: Izmjene i dopune PPUO Stari Jankovci - poziv na JR
 Predmet:

VUKOVARSKO-SRIJEMSKA ŽUPANIJA OPĆINA STARI JANKOVCI	
Primljeno:	27.01.2012.
Klasa:	350-02/12-01/01
Ur. broj:	JOP 14260628
Prilog:	CD
	04/4

Poštovani,

Na osnovu Vašeg poziva pod brojem Klasa: 350-02/12-01/01, Ur.broj: 2188/10-02-11-01 od 05. siječnja 2012.. dostavljamo Vam naše mišljenje.

Linjska i točkasta infrastruktura fiksnih komunikacija

U dogledno vrijeme, do 2015 godine, nemamo u planu nikakvih infrastrukturnih zahvata u zoni obuhvata prostornog plana uređenja općine Stari Jankovci.
 Osim u slučaju intervencija prilikom pokidanja telekomunikacijskih vodova ili u slučaju novih prometnih pravaca kada se trebaju stvoriti preduvjeti distributivne elektro komunikacijske infrastrukture za sve operatere.

Prilog: CD

S poštovanjem,

Direktor Odjela za upravljanje
 dokumentacijom, energetske strojarstvom i
 mrežnom infrastrukturom
 Miroslav Gjuranić, dipl.ing.
 Hrvatski Telekom d.d.
 Zagreb T4i

Hrvatski Telekom d.d.
 Adresa: Savska cesta 32, 10 000 Zagreb
 Kontakti: telefon: +385 1 491-1000; faks: +385 1 491-1011;
 Internet: www.t.hi.hr
 Poslovna banka: 2360000-1101310975 (Zagrebačka banka d.d. Zagreb); OIB: 31793146560
 Nadzorni odbor: A. Moelich - predsjednik
 Uprava: I. Mudričić - predsjednik, dr. sc. Dagan, B. Poljugač, B. Skaramuča, I. Jolic Šimović, J. Đusić
 Trgovački sud u Zagrebu, MBŠ: 080283256;
 temeljni kapital: 2.188.853.500,00 kuna; ukupni broj dionica: 81.888.535;
 nominalni iznos jedne dionice: 100,00 kuna

unicef
 Hrvatski Telekom - prvi partner UNICEF-a u Hrvatskoj



HRVATSKE VODE
 VODNOGOSPODARSKI ODJEL
 ZA SREDNJU I DONJU SAVU
 10000 Zagreb, ulica grada Vukovara 220
 SLUŽBA KORIŠTENJA VODA

Telefon: 01/6307-451
 Telefax: 01/6154-479

KLASA: 350-02/03-01/0000003
 URBROJ: 374-21-3-12-19
 Zagreb, 24. siječnja 2012. godine

OPĆINA STARI JANKOVCI
 Dr. Franje Tuđmana 1
 32241 Stari Jankovci

Predmet: PPUO Stari Jankovci – II. izmjene i dopune
 - primjedba na dostavljeni prijedlog Plana


Vaša veza: KLASA: 350-02/12-01/01

Poštovani,


pregledom dostavljenog prijedloga 2. izmjena i dopuna PPU Općine Stari Jankovci ustanovljeno je da granice zone sanitarne zaštite crpilišta Viganj-2 u Slakovcima nisu ucrtane u skladu s Odlukom o zonama sanitarne zaštite tog crpilišta iz 2008. godine, a koju smo Vam dostavili dopisom KLASA: 350-02/03-01/0000003, URBROJ: 374-21-3-11-12 od 1. lipnja 2011. godine.

Molimo da ažurirate podatke vezane za navedeno crpilište kako bismo bili u mogućnosti dati pozitivno mišljenje na konačan prijedlog 2. izmjena i dopuna Plana.

Obradio:


 Janko Šurina, dipl.ing.građ.

Voditeljica Službe korištenja voda


 Gabriela Braun Jelašić, dipl.ing.građ.

Na znanje:

1. Služba katastra i razvitka, ovdje
2. Služba korištenja voda, ovdje
3. Pismohrana, ovdje

REPUBLIKA HRVATSKA VUKOVARSKO-SRIJEMSKA ŽUPANIJA OPĆINA STARI JANKOVCI		
Primjeno:	27-01-2012	
Klasa:	350-02/12-01/01	
Ur. broj:	374-21-3-12-19	
Prilog:	Vrijednost:	Org. Jed:
		04/4



Vinkovci, 26.01.2012. god.

Stari Jankovci
 N/r- Načelnika
 Gosp. Ivo Lozić
 Ulica Franje Tuđmana
 32 241 Stari Jankovci

Naš znak : 113

Vaš znak :

**PREDMET : Izmjena i dopuna Prostornog plana uređenja
 Općine (PPUO) Stari Jankovci
 - izmjene i dopune**

Temeljem uvida u dostavljenu dokumentaciju od 13. 01. 2012. godine klasa 350-02/12-01/01 ur.br. 2188/10-02-12-21 o Izmjenama i dopunama prostornog plana uređenja Općine Stari Jankovci kao i uvida u dokumentaciju predloženu na javnoj raspravi možemo vam odgovoriti slijedeće:

- potrebno je napraviti izmjenu trase magistralnog opskrbnog cjevovoda Slakovci-S. Laze (PE 225) kao što je naznačeno u prilogu dopisa.

Za dodatne informacije i pojašnjenja, stojimo na usluzi, veza dipl. ing. J. Koplčić – dipl.ing..N. Jelić

U očekivanju daljnjih aktivnosti,
 S poštovanjem!

Prilog: Kao u tekstu.

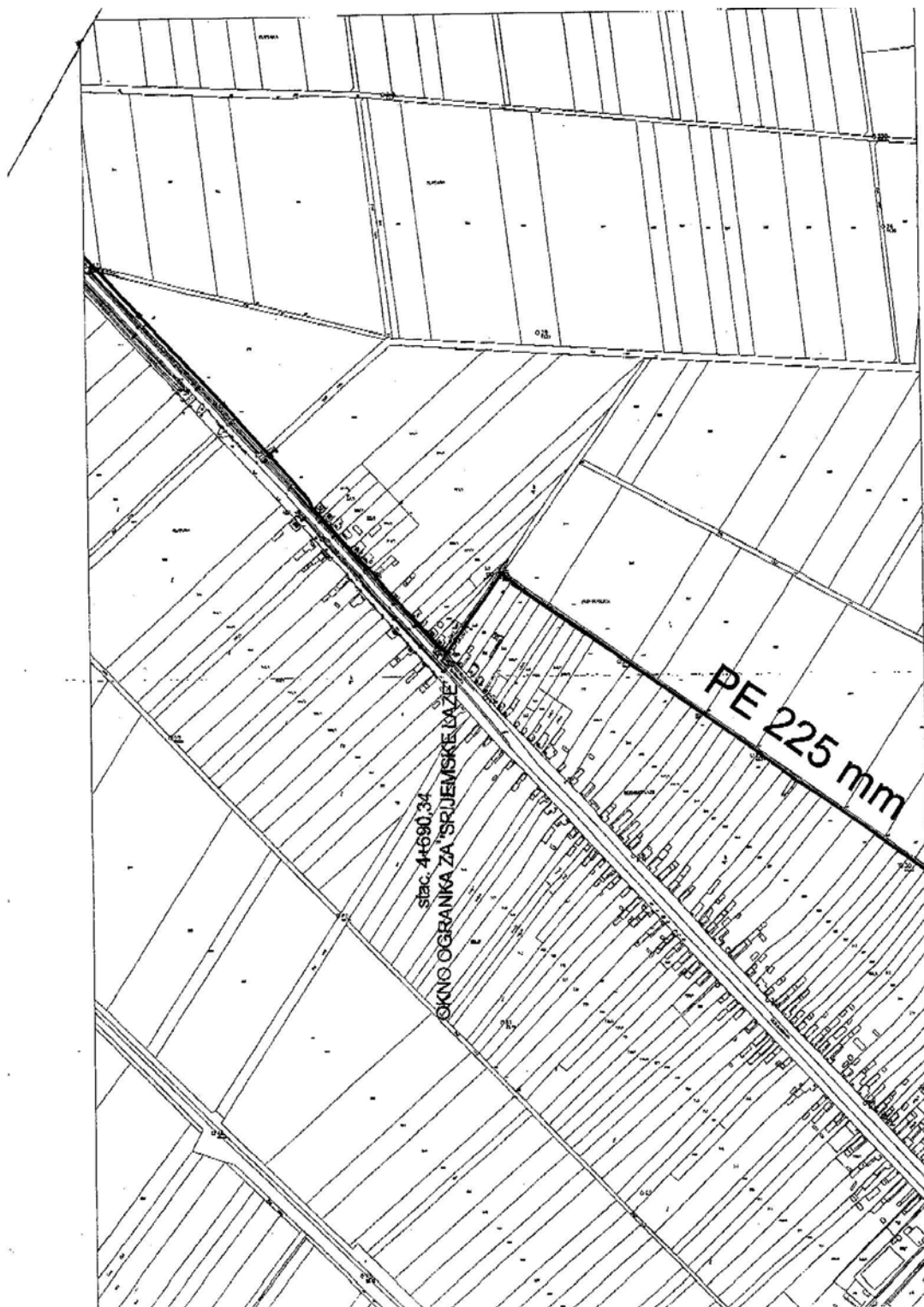
^{M2} Predsjednik uprave :
 Dražen Milinković, dipl.ing. str.



REPUBLIKA HRVATSKA
 VUKOVARSKO-SRIJEMSKA ŽUPANIJA
 OPĆINA STARI JANKOVCI

Primljeno:	30. 01. 2012.	
Klasa:	350-02/12-01/01	
Ur. broj:	113	
Prilog:	Vrijednost:	Org. jed:
1	---	04/4

DRUŠTVO UPISANO U REGISTAR TRGOVAČKOG SUDA U OSIJEKU, MBG 030038269 • UPRAVA DRAŽEN MILINKOVIĆ, dipl. ing.





HRVATSKE CESTE d.o.o.
za upravljanje, građenje i održavanje državnih cesta
Vončinina 3, 10000 Zagreb

Centrala, tel: 01 4722 555, e-mail: info@hrvatske-ceste.hr
Predsjednik Uprave, tel: 01 4722 580, fax: 01 4722 581
Ured za odnose s javnošću, tel: 01 4722 597, fax: 01 4722 581,
e-mail: ivana.bekavac@hrvatske-ceste.hr
Sektor za studije i projekt., tel: 01 4722 460, fax: 01 4722 461
Sektor za građenje, tel: 01 4722 410, fax: 01 4722 411
Sektor za održavanje, tel: 01 4722 660, fax: 01 4722 661
Sektor za prav., kudr. i opće posl., tel/fax: 01 4722 430/431
Sektor za fin. i ekon. posl., tel: 01 4722 616, fax: 01 4722 639
Sektor za nabavu, tel: 01 4722 510, fax: 01 4722 511

Sektor za studije i projektiranje
Odjel za studije, zakonsku i tehničku regulativu
Broj: 300/2012-65/1-DS
Zagreb, 23.01.2012. god.

Webstranica: www.hrvatske-ceste.hr
OPĆINA STARI JANKOVCI

Prijmijeno:	02. 01. 2012.	
Klasa:	350-02/12-01/01	
Ur. broj:	300/2012-65/1-DS	
Prilog:	Vrijednost:	Org. jed:
1		04/6

REPUBLIKA HRVATSKA
VUKOVARSKO-SRIJEMSKA ŽUPANIJA
OPĆINA STARI JANKOVCI
Općinski načelnik
32241 STARI JANKOVCI

Predmet: Izmjene i dopune Prostornog plana uređenja Općine Stari Jankovci
- javna rasprava, mišljenje

Vašim dopisom, klasa: 350-02/12-01/01 ur.br: 2188/10-02-12-01 od 05. siječnja 2012. godine, pozvali ste nas na javnu raspravu o Prijedlogu Izmjena i dopuna Prostornog plana uređenja Općine Stari Jankovci i zatražili naše mišljenje.

Temeljem članka 85. Zakona o prostornom uređenju i gradnji («Narodne novine» br: 76/07, 38/09, 55/11, 90/11) i članka 82. Zakona o cestama («Narodne novine» br: 84/11) Hrvatske ceste d.o.o. obvezne su izvršiti pregled izrađene prostorno-planske dokumentacije te dati očitovanje na predložena rješenja cestovne infrastrukture državnog značenja.

Uvidom u dostavljeni CD utvrđujemo da je Prijedlog Izmjena i dopuna Prostornog plana uređenja Općine Stari Jankovci u skladu sa Odlukom o razvrstavanju javnih cesta u državne ceste, županijske ceste i lokalne ceste («Narodne novine» 17/10).

Prema Strategiji prometnog razvitka Republike Hrvatske (N.N. 139/1999) u tom području planiran je:

- longitudinalni slavonsko – moslavački cestovni smjer: Tovarnik – Vinkovci – Đakovo – Našice – Požega – Pakrac – Daruvar – Bjelovar koji je svrstan u III skupinu prioriteta u cestovnoj mreži. Za ovaj cestovni smjer treba osigurati uvjete za dogradnju, temeljitu obnovu i rekonstrukciju postojećih cesta.

Spomenuti radovi odnose se na državnu cestu D46: Đakovo (D7) – Vinkovci – G.P. Tovarnik (gr. R. Srbije) i na novoplaniranu dionicu: Stari Mikanovci – Vinkovci – Mirkovci pa je to potrebno unijeti u tekstualni i grafički dio Plana. Državna cesta D46 obnovljena je u programu BETTERMENT I.

U izmjeni i dopuni lokacijske dozvole (srpanj 2010.god) definirana je faznost gradnje i trasa je podijeljena na tri dionice.

Sud upisa: Trgovački sud u Zagrebu, MBS: 080391653, MB: 1554972, OIB: 55545787885, Upisani temeljni kapital: 107.384.800,00 kn
Žiro račun broj: 2340009-1100231902 kod Privredne banke Zagreb d.d.
Upravn: Josip Škuric, predsjednik Uprave

U izmjeni i dopuni lokacijske dozvole (srpanj 2010.god) definirana je faznost gradnje i trasa je podijeljena na tri dionice.
Potpisan je ugovor za izradu glavnih projekata za ishodjenje građevinskih dozvola.
U tijeku je izrada glavnih projekata (PB „Palmotićeve 45“ d.o.o. iz Zagreba).

U prilogu dopisa dostavljamo Vam izvadak iz idejnog rješenja uz napomenu da za planiranu cestu treba čuvati koridor širine minimalno 100 m.

U cilju zaštite državnih cesta potrebno je poštovati zaštitni pojas uz cestu u skladu s člankom 55. Zakona o cestama.

S poštovanjem,

Direktor Sektora:



Vlado Gostimir, dipl. ing. prom.

Privitak:

- kao u tekstu

Co:

- Pismohrana, ovdje



UPRAVA ZA CESTE
VUKOVARSKO-SRIJEMSKA ŽUPANIJE
 VINKOVCI, Glagoljaška 4, Tel: 032/331-044, 331-007 Tel/Fax:032/332-454
 www.zuc-vk.hr. E-mail:zupanijska-uprava-za-ccste@vk.tel.hr
 ŽIRO RAČUN: 2340009-1110076239 MB: 1260626 OIB: 56828260771

KLASA: 350-02/12-01/02
 URBROJ: 2188/1-06-03/2-12-2
 VINKOVCI, 31.01.2012.g.

REPUBLIKA HRVATSKA
VUKOVARSKO-SRIJEMSKA ŽUPANIJA
 Općina St.Jankovci
 Dr.Franje Tuđmana 1
 32241 Stari Jankovci

Predmet: Prijedlog Izmjena i dopuna PPU Općine Stari Jankovci

Temeljem vašeg dopisa kojim nas pozivate da dostavimo primjedbe na prijedlog Izmjena i dopuna Prostornog plana uređenja Općine Stari Jankovci klasa:350-02/12-01/01, ur.broj:2188/10-02-12-01 od 05.siječanj 2011. godine obavještavamo vas da Uprava za ceste Vukovarsko-srijemske županije nema primjedbi na prijedlog IID PPU Općine Stari Jankovci.

S štovanjem

REPUBLIKA HRVATSKA VUKOVARSKO-SRIJEMSKA ŽUPANIJA OPĆINA STARI JANKOVCI		
Primljeno:	02.02.2012	
Klasa:	350-02/12-01/01	
Ur. broj:	188/1-06-03/2-12-2	
Prilog:	Vrijednost:	Org. jed:
		04/9



 Službeni tajnik
 Vinko Bošnjak dipl.oec.

HEP - Operator distribucijskog sustava d.o.o.

ELEKTRA VINKOVCI

32100 Vinkovci, Kralja Zvonimira 90

TELEFON • +385 32 216 100 •
TELEFAKS • +385 32 332 492 •
POŠTA • 32100 Vinkovci • SERVIS
ŽIRO RAČUN • 2390001-1400023918

NAŠ BROJ I ZNAK 400900401/ 532 /12MB

REPUBLIKA HRVATSKA
VUKOVARSKO-SRIJEMSKA ŽUPANIJA
OPĆINA STARI JANKOVCI
g. Ivo Lozić, načelnik

Dr. F. Tuđmana 1
32 241 STARI JANKOVCI

VAŠ BROJ I ZNAK 2188/10-02-12-01

PREDMET Izmjene i dopune PPUO Stari Jankovci -
za javnu raspravu

DATUM 31. siječnja 2012.g.

Poštovani,

vezano uz Vaš dopis, klasa 350-02/12-01/01, dostavljamo Vam mišljenje na materijale Izmjena i dopuna Prostornog plana uređenja općine Stari Jankovci za javnu raspravu:

- u članku 64. Knjiga 1, članak 78. važećeg Plana, novom stavku 7. izmijeniti drugi podstavak tako da glasi:

„Proizvedena električna energije može se koristiti za vlastite elektroenergetske potrebe, a višak ili ukupna proizvedena električna energija bi se predavala u elektrodistribucijski sustav. Za omogućavanje preuzimanja viška ili ukupne proizvedene električne energije u distribucijski sustav omogućava se izgradnja elektroenergetskih postrojenja (trafostanica ili rasklopišta), veličine i snage potrebne za prihvatanje viška ili cjelokupno proizvedene električne energije, kao i priključnih vodova za njihovo povezivanje sa postojećom elektroenergetskom mrežom.“

S poštovanjem,

Direktor:
Ivo Lozić, dipl.ing.el.
DISTRIBUTIJSKO PODRUČJE
ELEKTRA VINKOVCI

REPUBLIKA HRVATSKA VUKOVARSKO-SRIJEMSKA ŽUPANIJA OPĆINA STARI JANKOVCI		
Primljeno:	08.02.2012.	
Klasa:	350-02/12-01/01	
Ur. broj:	400.200401.532/12MB	
Prilog:	Vrijednost:	Org. jed:
1	—	04/4

ČLAN HEP GRUPE

TRGOVAČKI SUD U ZAGREBU MBS 080434230 • OIB 46930600751 • MB 1643591 • UPLAĆEN TEMELJNI KAPITAL: 20.000,00 HRK •
UPRAVA DRUŠTVA • DIREKTOR MIŠO JURKOVIĆ • www.hep.hr •



REPUBLICA HRVATSKA

DRŽAVNA UPRAVA ZA ZAŠTITU I SPAŠAVANJE
Područni ured za zaštitu i spašavanje Vukovar
Odjel za preventivne, planske i inspeksijske poslove

Vukovar, L. Ružičke 1

KLASA: 350-02/11-01/09

URBROJ: 543-19-01-12-4

Vukovar, 17. siječnja 2012. godine

REPUBLICA HRVATSKA VUKOVARSKO-SRIJEMSKA ŽUPANIJA OPĆINA STARI JANKOVCI		
Primljeno:	18. 01. 2012.	
Klasa:	350-02/11-01/09	
Ur. broj:	543-19-01-12-4	
Prilog:	Vrijednost:	Org. Jed:
—	—	04/4

Općina Stari Jankovci
Načelnik
Stari Jankovci, Dr. F. Tuđmana 1

**Predmet. Izrada Izmjena i dopuna Prostornog plana uređenja
općine Stari Jankovci
-očitovanje**

Veza: Vaš dopis, KLASA: 350-02/12-01/01,

UR. BROJ: 2188/10-02-12-1,

od 05. siječnja 2012. godine

U svezi Vašeg gore navedenog dopisa, dostavljamo slijedeće primjedbe na prijedlog
Izmjena i dopuna PPU-a:

B Popis sektorskih dokumenata i propisa koje je bilo potrebno poštivati u izradi
plana

-stranica 19., Zakon o zaštiti i spašavanju, dodati „NN“ 127/10,

-stranica 19., Pravilnik o postupku uzbunjivanja stanovništva, dodati „NN“ 110/11 i

-stranica 19., brisati Zakon o unutarnjim poslovima, čl. 24.p do 24.ž (stavljeno izvan
snage novim Zakonom o policiji 2011.).

Na ostali dio „prijedloga“ nemamo primjedbi niti prijedloga.

Dostaviti:

1. Naslovu i
2. Pismohrani, ovdje

S Poštovanjem!

PROČELNIK

Zdenko Lovrić, dipl. ing.





REPUBLIKA HRVATSKA
MINISTARSTVO OBRANE
ZAGREB

UPRAVA ZA MATERIJALNE RESURSE
SLUŽBA ZA NEKRETNINE, GRADITELJSTVO
I ZAŠTITU OKOLIŠA

KLASA: 350-02/11-01/265
URBROJ: 512M3-020202-12-6

Zagreb, 17. siječnja 2012.

REPUBLIKA HRVATSKA VUKOVARSKO-SRIJEMSKA ŽUPANIJA OPĆINA STARI JANKOVCI		
Primitljeno:	20. 01. 2012.	
Klasa:	350-02/11-01/01	
Ur. broj:	512M3-020202-12-6	
Prih.: —	Vrijednost: —	Org. jed: 04/4

VUKOVARSKO-SRIJEMSKA ŽUPANIJA
OPĆINA STARI JANKOVCI
Općinski načelnik
Dr. Franje Tuđmana 13
32241 STARI JANKOVCI

PREDMET: Izmjene i dopune PPUO Stari Jankovci,
- očitovanje, dostavlja se

VEZA: Vaš akt KLASA: 350-02/11-01/03, URBROJ: 2188/10-02-11-02
od 19. travnja 2011.

Aktom iz veze predmeta dostavljen je poziv za sudjelovanjem na javnoj raspravi o prijedlogu Izmjena i dopuna Prostornog plana uređenja Općine Stari Jankovci.

Temeljem odredbi članka 18. Zakona o obrani (N.N. broj 33/02 i 58/02) i Pravilnika o zaštitnim i sigurnosnim zonama vojnih objekata (N.N. broj 175/03), obavještavamo vas da na području obuhvata Prostornog plana uređenja Općine Stari Jankovci nema zona posebne namjene te nemamo primjedbi na prijedlog navedenog plana.

SZ
P. Ud

S poštovanjem,

Valimir Anić, dipl. ing. geod.

Dostaviti:
- naslovu
- pismohrana, ovdje

NARUČITELJ PLANA: OPĆINA STARI JANKOVCI

IZRADIO: ZAVOD ZA PROSTORNO PLANIRANJE d.d.
OSIJEK

BROJ: 42/2010

**IZMJENE I DOPUNE PROSTORNOG PLANA
UREĐENJA
OPĆINE STARI JANKOVCI
(Prijedlog)
Odgovori na primjedbe s Javne rasprave**

Odgovorni voditelj:
Vanesa Bolf, dipl.ing.arh.

Direktor:
Krunoslav Lipić, dipl.ing.arh.

Osijek, veljača 2012.

Sadržaj:**PRIMJEDBE:**

	Stranica
1. Primjedbe Hrvatskih voda, Vodnogospodarski odjel za srednju i donju Savu, Zagreb	2
2. Primjedbe Vinkovačkog vodovoda i kanalizacije d.o.o., Vinkovci	3
3. Primjedbe Hrvatskih cesta d.o.o. za upravljanje, građenje i održavanje državnih cesta, Zagreb	5
4. Primjedbe Javne ustanove Zavoda za prostorno uređenje Vukovarsko-srijemske županije, Vinkovci	7
5. Primjedbe HEP-a, Operatora distribucijskog sustava d.o.o., Elektra Vinkovci, Vinkovci	10
6. Primjedbe DUZS, Područnog ureda za zaštitu i spašavanje, Vukovar	11

ODGOVORI NA PRIMJEDBE:

	Stranica
1. Odgovori na primjedbe Hrvatskih voda, Vodnogospodarski odjel za srednju i donju Savu, Zagreb	13
2. Odgovorni na primjedbe Vinkovačkog vodovoda i kanalizacije d.o.o., Vinkovci	13
3. Odgovori na primjedbe Hrvatskih cesta d.o.o. za upravljanje, građenje i održavanje državnih cesta, Zagreb	13
4. Odgovori na primjedbe Javne ustanove Zavoda za prostorno uređenje Vukovarsko-srijemske županije, Vinkovci	13
5. Odgovori na primjedbe HEP-a, Operatora distribucijskog sustava d.o.o., Elektra Vinkovci, Vinkovci	16
6. Odgovori na primjedbe DUZS, Područnog ureda za zaštitu i spašavanje, Vukovar	16

PRIMJEDBE

1. Primjedbe Hrvatskih voda, Vodnogospodarski odjel za srednju i donju Savu, Zagreb



HRVATSKE VODE
 VODNOGOSPODARSKI ODJEL
 ZA SREDNJU I DONJU SAVU
 10000 Zagreb, Ulica grada Vukovara 220
 SLUŽBA KORIŠTENJA VODA

Telefon: 01/6307-451
 Telefaks: 01/6154-479

KLASA: 350-02/03-01/0000003
 URBROJ: 374-21-3-12-19
 Zagreb, 24. siječnja 2012. godine

①

OPĆINA STARI JANKOVCI
 Dr. Franje Tuđmana 1
 32241 Stari Jankovci ✓

Predmet: PPUO Stari Jankovci – II. izmjene i dopune
 - primjedba na dostavljeni prijedlog Plana


Vaša veza: KLASA: 350-02/12-01/01

Poštovani,


pregledom dostavljenog prijedloga 2. izmjena i dopuna PPU Općine Stari Jankovci ustanovljeno je da granice zone sanitarne zaštite crpilišta Viganj-2 u Slakovcima nisu uctane u skladu s Odlukom o zonama sanitarne zaštite tog crpilišta iz 2008. godine, a koju smo Vam dostavili dopisom KLASA: 350-02/03-01/0000003, URBROJ: 374-21-3-11-12 od 1. lipnja 2011. godine.

Molimo da ažurirate podatke vezane za navedeno crpilište kako bismo bili u mogućnosti dati pozitivno mišljenje na konačan prijedlog 2. izmjena i dopuna Plana.

Obradio:


 Janko Šufina, dipl.ing.građ.

Voditeljica Službe korištenja voda


 Gabriela Braun Jelašić, dipl.ing.građ.

Na znanje:

1. Služba katastra i razvitka, ovdje
2. Služba korištenja voda, ovdje
3. Pismohrana, ovdje

REPUBLIKA HRVATSKA VUKOVARSKO-SRIJEMSKA ŽUPANIJA OPĆINA STARI JANKOVCI		
Primljeno:	27-01-2012	
Klasa:	350-02/12-01/01	
Ur. broj:	374-21-3-12-19	
Prilog:	Vrijednost:	Org. jed:
—	—	04/4

2. Primjedbe Vinkovačkog vodovoda i kanalizacije d.o.o., Vinkovci



Vinkovci, 26.01.2012. god.

Stari Jankovci
 N/r- Načelnika
 Gosp. Ivo Lozić
 Ulica Franje Tuđmana
 32 241 Stari Jankovci

②

Naš znak : 113

Vaš znak :

**PREDMET : Izmjena i dopuna Prostornog plana uređenja
 Općine (PPUO) Stari Jankovci
 - izmjene i dopune**

Temeljem uvida u dostavljenu dokumentaciju od 13. 01. 2012. godine klasa 350-02/12-01/01 ur.br. 2188/10-02-12-21 o Izmjenama i dopunama prostornog plana uređenja Općine Stari Jankovci kao i uvida u dokumentaciju predočenoj na javnoj raspravi možemo vam odgovoriti slijedeće:

- potrebno je napraviti izmjenju trase magistralnog opskrbnog cjevovoda Slakovci-S. Laze (PE 225) kao što je naznačeno u prilogu dopisa.

Za dodatne informacije i pojašnjenja, stojimo na usluzi, veza dipl. ing. J. Kopic. — dipl.ing..N. Jelić

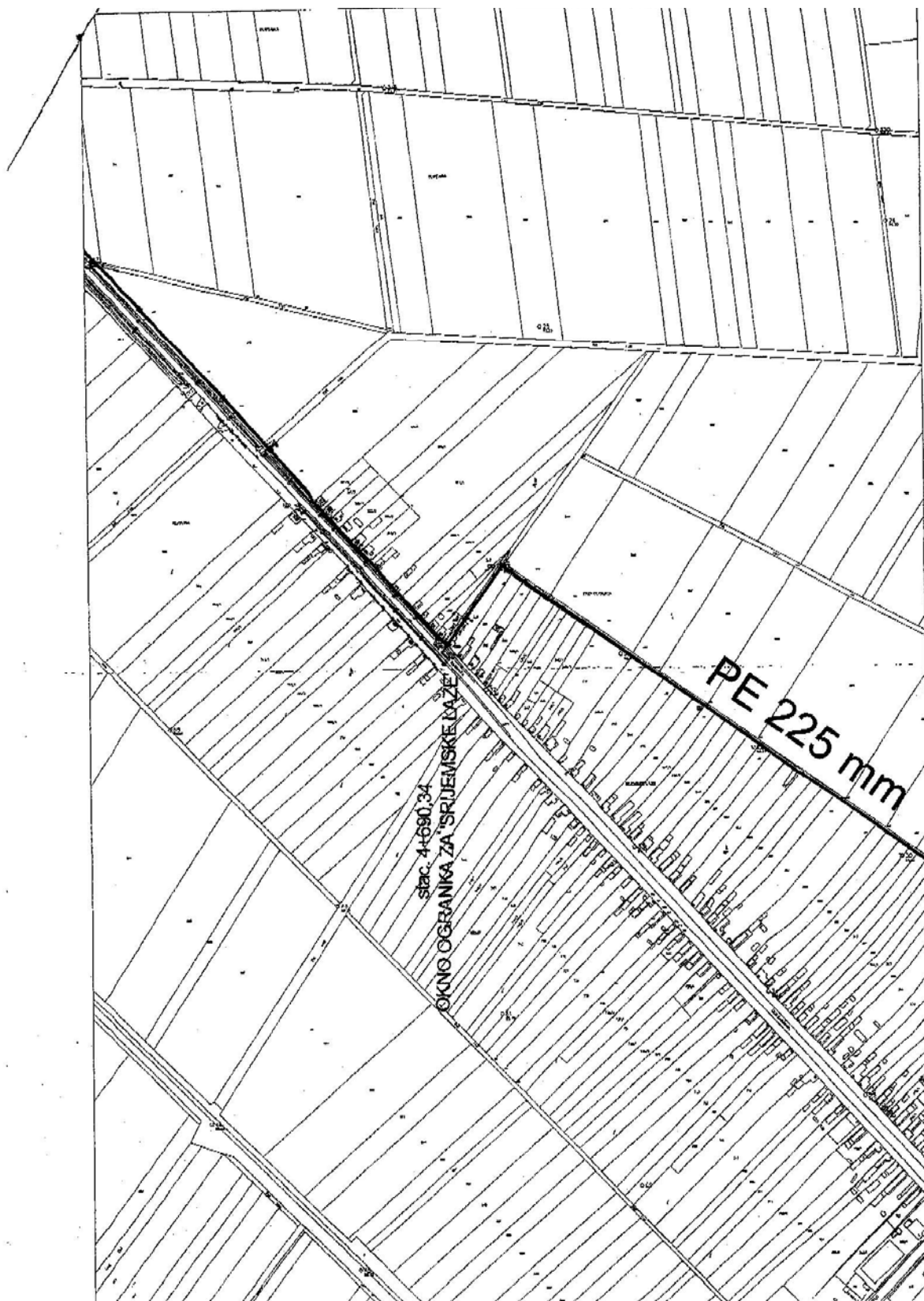
U očekivanju daljnjih aktivnosti,
 S poštovanjem!

M2 Predsjednik uprave :
 Dražen Milinković, dipl.ing. str.

Prilog: Kao u tekstu.



REPUBLIKA HRVATSKA VUKOVARSKO-SRIJEMSKA ŽUPANIJA OPĆINA STARI JANKOVCI		
Primljeno:	30. 01. 2012.	
Klasa:	350-02/12-01/01	
Ur. broj:	113	
Prilog:	Vrijednost:	Otg. jed:
1	—	04/4



3. Primjedbe Hrvatskih cesta d.o.o. za upravljanje, građenje i održavanje državnih cesta, Zagreb



HRVATSKE CESTE d.o.o.
za upravljanje, građenje i održavanje državnih cesta
Vončinina 3, 10000 Zagreb

3

Centrala, tel: 01 4722 555, e-mail: info@hrvatske-ceste.hr
Predsjednik Uprave, tel: 01 4722 580, fax: 01 4722 581
Ured za odnose s javnošću, tel: 01 4722 597, fax: 01 4722 581,
e-mail: ivana.bekavac@hrvatske-ceste.hr
Sektor za studije i projekt., tel: 01 4722 460, fax: 01 4722 461
Sektor za građenje, tel: 01 4722 410, fax: 01 4722 411
Sektor za održavanje, tel: 01 4722 660, fax: 01 4722 661
Sektor za prav., kud.r. i opće posl., tel/fax: 01 4722 430/431
Sektor za fin. i ekon. posl., tel: 01 4722 616, fax: 01 4722 639
Sektor za nabavu, tel: 01 4722 510, fax: 01 4722 511

Web stranica: www.hrvatske-ceste.hr
VUKOVARSKO-SRIJEMSKA ŽUPANIJA
OPĆINA STARI JANKOVCI

Sektor za studije i projektiranje
Odjel za studije, zakonsku i tehničku regulativu
Broj: 300/2012-65/1-DS
Zagreb, 23.01.2012. god.

Primljeno:	01. 01. 2012.	
Klasa:	350-02/12-01/01	
Ur. broj:	300/2012-65/1-DS	
Prilog:	Vrijednost:	Org. jed:
1	—	04/1

REPUBLIKA HRVATSKA
VUKOVARSKO-SRIJEMSKA ŽUPANIJA
OPĆINA STARI JANKOVCI
Općinski načelnik
32241 STARI JANKOVCI

**Predmet: Izmjene i dopune Prostornog plana uređenja Općine Stari Jankovci
- javna rasprava, mišljenje**

Vašim dopisom, klasa: 350-02/12-01/01 ur.br: 2188/10-02-12-01 od 05. siječnja 2012. godine, pozvali ste nas na javnu raspravu o Prijedlogu Izmjena i dopuna Prostornog plana uređenja Općine Stari Jankovci i zatražili naše mišljenje.

Temeljem članka 85. Zakona o prostornom uređenju i gradnji («Narodne novine» br: 76/07, 38/09, 55/11, 90/11) i članka 82. Zakona o cestama («Narodne novine» br: 84/11) Hrvatske ceste d.o.o. obvezne su izvršiti pregled izrađene prostorno-planske dokumentacije te dati očitovanje na predložena rješenja cestovne infrastrukture državnog značenja.

Uvidom u dostavljeni CD utvrđujemo da je Prijedlog Izmjena i dopuna Prostornog plana uređenja Općine Stari Jankovci u skladu sa Odlukom o razvrstavanju javnih cesta u državne ceste, županijske ceste i lokalne ceste («Narodne novine» 17/10).

Prema Strategiji prometnog razvitka Republike Hrvatske (N.N. 139/1999) u tom području planiran je:

- longitudinalni slavonsko – moslavački cestovni smjer: Tovarnik – Vinkovci – Đakovo – Našice – Požega – Pakrac – Daruvar – Bjelovar koji je svrstan u III skupinu prioriteta u cestovnoj mreži. Za ovaj cestovni smjer treba osigurati uvjete za dogradnju, temeljitu obnovu i rekonstrukciju postojećih cesta.

Spomenuti radovi odnose se na državnu cestu D46: Đakovo (D7) – Vinkovci – G.P. Tovarnik (gr. R. Srbije) i na novoplaniranu dionicu: Stari Mikanovci – Vinkovci – Mirkovci pa je to potrebno unijeti u tekstualni i grafički dio Plana. Državna cesta D46 obnovljena je u programu BETTERMENT I.

U izmjeni i dopuni lokacijske dozvole (srpanj 2010.god) definirana je faznost gradnje i trasa je podijeljena na tri dionice.

Sud upisa: Trgovački sud u Zagrebu, MBS: 080391653, MB: 1554972, OIB: 55545787885, Uplaćeni temeljni kapital: 107.384.800,00 kn
Žiro račun broj: 2340009-1100231902 kod Privredne banke Zagreb d.d.
Uprava: Josip Škuric, predsjednik Uprave

U izmjeni i dopuni lokacijske dozvole (srpanj 2010.god) definirana je faznost gradnje i trasa je podijeljena na tri dionice.

Potpisan je ugovor za izradu glavnih projekata za ishodjenje građevinske dozvole.

U tijeku je izrada glavnih projekata (PB „Palmotićevo 45“ d.o.o. iz Zagreba).

U prilogu dopisa dostavljamo Vam izvadak iz idejnog rješenja uz napomenu da za planiranu cestu treba čuvati koridor širine minimalno 100 m.

U cilju zaštite državnih cesta potrebno je poštovati zaštitni pojas uz cestu u skladu s člankom 55. Zakona o cestama.

S poštovanjem,

Dircktor Sektora:



Vlado Gostimir, dipl. ing. prom.

Privitak:

- kao u tekstu

Co:

- Pismohrana, ovdje

4. Primjedbe Javne ustanove Zavoda za prostorno uređenje Vukovarsko-srijemske županije, Vinkovci

ZAVOD ZA PROSTORNO UREĐENJE
VUKOVARSKO-SRIJEMSKIE ŽUPANIJE
32 100 Vinkovci, Čilagojkaška 27

Klasa: 350-02/12-01/02
Ur.broj: 2196/1-10-12-1
Vinkovci, 31. siječnja 2012.g.

OPĆINA STARI JANKOVCI

4.

Predmet: **Izmjene i dopune Prostornog plana uređenja općine Stari Jankovci**
- primjedbe-dostavljaju se

Uvidom u Prijedlog Izmjena i dopuna Prostornog plana uređenja općine Stari Jankovci uočeni su nedostaci kako slijedi:

I. Tekstualni dio Plana
1. Odredbe za provođenje

- 4.1. **Članak 6.**
U stavku 1. točke 3. čl. 4. tekst koji se mijenja treba ispraviti tako da glasi:
"3. površine izdvojenih građevinskih područja
• površina građevinskog područja Županijskog centra za gospodarenje otpadom,
• površina građevinskog područja groblja"
- 4.2. **Članak 8.**
Stavak 2. članka 6.
U drugoj rečenici dio teksta zamijeniti tako da glasi: "... su površine veće od 5000 m² predviđene ...".
- 4.3. **Članak 14.**
Stavak 1. članka 12.
U zadnjoj rečenici tekst "od mede od 3,00 m" zamijeniti novim tako da glasi "od mede manje od 3,00 m".
Stavak 5. članka 12.
Tekst stavka zamijeniti novim tako da glasi: "Otvor, na pročelju zgrade koje se približava dvorišnoj medi pod kutem 45° ili manjim, mora biti udaljen min. 3,00 m od dvorišne mede."

- 4.4. **Članak 15.**
Članak 12. (stranica 7., u 2.2.4. Visina, Odredbi za provođenje, PPUO Stari Jankovci) zamjeniti sa "12a" tako da ne budu dva članka 12.
- 4.5. **Članak 30.**
Tekst članka uskladiti sa Zakonom.
- 4.6. **Članak 47.**
Ispraviti: "planova nižih područja" u "planova užih područja".
- 4.7. **Članak 56.**
U članku gdje god piše "izdvojena građevinska područja izvan naselja" zamijeniti tekstem: "izdvojena građevinska područja".
- 4.8. **Članci 62.**
Ugraditi čl. 4., 5. i stavak 12. članka 6. Odredbi za provođenje, 2. Izmjena i dopuna PPVSŽ.

Stavak 10. članka 77.
Brisati: "gradskog karaktera".

II. Grafički dio

- 4.9. • Kartografski prikaz: "2. Infrastrukturni sustavi i mreže, 2.2. Pošta i elektroničke komunikacije".
- 4.9.1. - Optički kabel je označen svjetlo žutom, a klasični kabel (narančastom). U PPVSŽ isti kabeli imaju oznaku: "o" i "kl". Uskladiti sa PPVSŽ.
- 4.9.2. - Od naselja Orolik (ispraviti Oriolik u Orolik) prema naselju Delcoveci nedostaje dio trase optičkog kabla (planiranog) po granici Općine.
- 4.9.3. - Od naselja Orolik prema naselju Negoslavec umjesto optičkog (postojećeg) označiti klasični (postojeći)
- 4.9.4. - Od naselja Slakoveci prema naselju Svinjarevci uskladiti optički kabel (postojeći) sa PPVSŽ.
- 4.10. • Kartografski prikaz: "2. Infrastrukturni sustavi i mreže, 2.5. Vodnogospodarski sustav, Obrada, skladištenje i odlaganje otpada".
- 4.10.1. - U sastavnici ispraviti naziv kartografskog prikaza tako da glasi: "2. Infrastrukturni sustavi i mreže, 2.5. Vodnogospodarski sustav, 2.6. Obrada, skladištenje i odlaganje otpada". Tako je u Osnovnom planu. U 1. IOPPUO je krivo napisano. Pošto novi prikaz zamjenjuje stari neka bude identično.
- 4.10.2. - Uskladiti MVC od naselja Slakoveci prema naselju Svinjarevci (Općina Bogdanovci)

- 4.10.3 - Od naselja Stari Jankovci do naselja Novi Jankovci ucrtati MVC sukladno PPVSŽ.
- 4.10.4 - Na sjeveru naselja Stari Jankovci dio MVC označiti kao ostali glavni cjevovod.
- 4.10.5 - Od naselja Srijemske Laze prema naselju Deletovci ucrtane su dvije trase MVC (planiranog). U PPVSŽ je evidentirana jedna trasa MVC (planiranog). Uskladiti sa PPVSŽ.
- 4.10.C - Označiti granicu područja rezervi podzemnih voda II razine (postojeće) i označiti vodotoke Bosut i Savak.
- 4.11. • Kartografski prikaz: "3. Uvjeti korištenja i zaštite prostora, 3.2. Područja primjene posebnih mjera uređenja i zaštite".
 - 4.11.1 - Označiti obuhvat Studije izvedivosti i procjene utjecaja na okoliš za eksploatacijsko polje.
 - 4.11.2 - Zapadno od naselja Orolik ucrtati izdvojeno građevinsko područje Groblje.
- 4.12. • Kartografski prikaz: "4.1. Građevinsko područje naselja Stari Jankovci".
 - U legendi je navedena obveza izrade UPU-a naselja Stari Jankovci a nije na prikazu. Označiti obuhvat UPU naselja Stari Jankovci.
- 4.13. • Kartografski prikaz: "4.3. Građevinsko područje naselja Srijemske Laze".
 - U obuhvatu UPU-a je dio građevinskog područja i k.č. izvan njega. Iz obuhvata UPU-a izbaciti k.č. izvan građevinskog područja.
- 4.14. • Kartografski prikaz: "4.4. Građevinsko područje naselja Slakovci".
 - U obuhvatu UPU-a je dio građevinskog područja i k.č. izvan njega. Iz obuhvata UPU-a izbaciti k.č. izvan građevinskog područja.
- 4.15. • Kartografski prikaz: "4.6. Izdvojeno građevinsko područje izvan naselja Županijskog centra za gospodarenje otpadom".
 - Naziv kartografskog prikaza promijeniti tako da glasi: "4.6. Izdvojeno građevinsko područje - Županijski centar za gospodarenje otpadom".
- 4.16. • Kartografski prikaz: "5.1. Promjene građevinskog područja naselja Stari Jankovci".
 - Označena je planirana granica GP. Ne može biti planirana? To je sada nova granica sa proširenim GP za gospodarsku namjenu (planiranu).
- 4.17. • Kartografski prikaz: "5.4. Promjene građevinskog područja naselja Slakovci".
 - Označena je planirana granica GP. Ne može biti planirana? To je sada nova granica sa proširenim GP za stalno stanovanje (planirano).



5. Primjedbe HEP-a, Operatora distribucijskog sustava d.o.o., Elektra Vinkovci, Vinkovci

HEP - Operator distribucijskog sustava d.o.o.

5

ELEKTRA VINKOVCI

32100 Vinkovci, Kralja Zvonimira 96

TELEFON • +385 32 216 100 •
 TELEFAX • +385 32 332 492 •
 POŠTA • 32100 Vinkovci • SERVIS
 ŽIRO RAČUN • 2390001-1400023918

NAŠ BROJ IZNAK 400900401/ 532 /12MB

REPUBLIKA HRVATSKA
 VUKOVARSKO-SRIJEMSKA ŽUPANIJA
 OPĆINA STARI JANKOVCI
 g. Ivo Lozić, načelnik

Dr. F. Tuđmana 1
 32 241 STARI JANKOVCI

VAŠ BROJ IZNAK 2188/10-02-12-01

PRIGOMET Izmjene i dopune PPUO Stari Jankovci -
 za javnu raspravu

DATUM 31. siječnja 2012.g.

Poštovani,

vezano uz Vaš dopis, klasa 350-02/12-01/01, dostavljamo Vam mišljenje na materijale Izmjena i dopuna Prostornog plana uređenja općine Stari Jankovci za javnu raspravu:

- u članku 64. Knjiga 1, članak 78. važećeg Plana, novom stavku 7. izmijeniti drugi podstavak tako da glasi:

„Proizvedena električna energija može se koristiti za vlastite elektroenergetske potrebe, a višak ili ukupna proizvedena električna energija bi se predavala u elektrodistribucijski sustav. Za omogućavanje preuzimanja viška ili ukupne proizvedene električne energije u distribucijski sustav omogućava se izgradnja elektroenergetskih postrojenja (trafostanica ili rasklopišta), veličine i snage potrebne za prihvat viška ili cjelokupno proizvedene električne energije, kao i priključnih vodova za njihovo povezivanje sa postojećom elektroenergetskom mrežom.“

S poštovanjem,

Direktor:
 M. ČAVKOVIĆ, dipl.ing.el.
 DISTRIBUCIJSKO PODRUČJE
 ELEKTRA VINKOVCI

REPUBLIKA HRVATSKA VUKOVARSKO-SRIJEMSKA ŽUPANIJA OPĆINA STARI JANKOVCI		
Priljeno:	08.02.2012.	
Klasa:	350-02/12-01/01	
Ur. broj:	400.900401.1532/12.01	
Prilog:	Vrijednost:	Org. jed:
1	-	04/14

ČLAN HEP GRUPE

• TRGOVAČKI SUD U ZAGREBU MBS 080434230 • OIB 46930600751 • MB 1643991 • UPLAĆEN TEMELJINI KAPITALI 20.000,00 HRK •
 • UPRAVA DRUŠTVA • DIREKTOR MIŠO JURKOVIC
 • www.hep.hr •

6. Primjedbe DUZS, Područnog ureda za zaštitu i spašavanje, Vukovar



REPUBLIKA HRVATSKA

DRŽAVNA UPRAVA ZA ZAŠTITU I SPAŠAVANJE
Područni ured za zaštitu i spašavanje Vukovar
Odjel za preventivne, planske i inspekcijske poslove

Vukovar, L. Ružičke 1

KLASA: 350-02/11-01/09

URBROJ: 543-19-01-12-4

Vukovar, 17. siječnja 2012. godine

REPUBLIKA HRVATSKA
VUKOVARSKO-SRIJEMSKA ŽUPANIJA
OPĆINA STARI JANKOVCI

Primljeno:	18. 01. 2012.	
Klasa:	350-02/11-01/09	
Ur. broj:	543-19-01-12-4	
Prilog:	Vrijednost:	Org. jed:
—	—	04/4

(6.)

Općina Stari Jankovci
Načelnik
Stari Jankovci, Dr. F. Tuđmana 1

Predmet: Izrada Izmjena i dopuna Prostornog plana uređenja
općine Stari Jankovci
-očitovanje

Veza: Vaš dopis, KLASA: 350-02/12-01/01,

UR. BROJ: 2188/10-02-12-1,

od 05. siječnja 2012. godine

U svezi Vašeg gore navedenog dopisa, dostavljamo slijedeće primjedbe na prijedlog Izmjena i dopuna PPU-a:

B Popis sektorskih dokumenata i propisa koje je bilo potrebno poštivati u izradi plana

-stranica 19., Zakon o zaštiti i spašavanju, dodati „NN“ 127/10,

-stranica 19., Pravilnik o postupku uzbunjivanja stanovništva, dodati „NN“ 110/11 i

-stranica 19., brisati Zakon o unutarnjim poslovima, čl. 24.p do 24.ž (stavljeno izvan snage novim Zakonom o policiji 2011.).

Na ostali dio „prijedloga“ nemamo primjedbi niti prijedloga.

Dostaviti:

0. Naslovu i
2. Pismohrani, ovdje

S Poštovanjem!

PROČELNIK

Zdenko Lovrić, dipl. ing.



ODGOVORI NA PRIMJEDBE

1. **Odgovori na primjedbe Hrvatskih voda, Vodnogospodarski odjel za srednju i donju Savu, Zagreb**

Odgovori na primjedbe: PRIMJEDBE SE NE PRIHVAĆAJU

Obrazloženje: Primjedbe nisu predmet ovih II. Izmjena i dopuna PPUO Stari Jankovci, odnosno Odluke o izradi Plana.

2. **Odgovori na primjedbe Vinkovačkog vodovoda i kanalizacije d.o.o., Vinkovci**

Odgovori na primjedbe: PRIMJEDBE SE NE PRIHVAĆAJU

Obrazloženje: Primjedbe nisu predmet ovih II. Izmjena i dopuna PPUO Stari Jankovci, odnosno Odluke o izradi Plana.

3. **Odgovori na primjedbe Hrvatskih cesta d.o.o., za upravljanje, građenje i održavanje državnih cesta, Zagreb**

Odgovori na primjedbe: PRIMJEDBE SU VEĆ UGRAĐENE U PLAN

Obrazloženje: Trasa planirane južne obilaznice Vinkovaca (nova trasa D46) završava na zapadnoj granici Općine Stari Jankovci, te dalje nastavlja u postojećem koridoru koji se temeljem Odredbi plana može rekonstruirati. Planom je definiran i zaštitni pojas uz javne ceste temeljen na Zakonu i posebnim propisima.

4. **Odgovori na primjedbe Javne ustanove Zavoda za prostorno uređenje Vukovarsko-srijemske županije, Vinkovci**

4.1. **Članak 6., u stavku 1. točke 3. ispraviti tekst**

Odgovor na primjedbu: PRIMJEDBA SE NE PRIHVAĆA

Obrazloženje: U članku 2. Zakona o prostornom uređenju i gradnji definiran je naziv: "Izdvojeno građevinsko područje izvan naselja".

4.2. **Članak 8., stavak 2. korigirati dio teksta**

Odgovor na primjedbu: PRIMJEDBA SE PRIHVAĆA

4.3. **Članak 14., stavak 1. i 5. korigirati dio teksta**

Odgovor na primjedbu: PRIMJEDBA SE PRIHVAĆA

4.4. Članak 15., članak 12. zamijeniti sa "12.a."

Odgovor na primjedbu: PRIMJEDBA SE PRIHVAĆA

4.5. Članak 30., uskladiti sa Zakonom

Odgovor na primjedbu: PRIMJEDBA SE PRIHVAĆA

4.6. Članak 47., korigirati dio teksta

Odgovor na primjedbu: PRIMJEDBA SE PRIHVAĆA

4.7. Članak 56., korigirati "izdvojena građevinska područja izvan naselja", zamijeniti "izdvojena građevinska područja"

Odgovor na primjedbu: PRIMJEDBA SE NE PRIHVAĆA

Obrazloženje: Vidi odgovor u točki 4.1.

4.8. Članak 62., ugraditi članak 4., 5. i stavak 12. članka 6., 2. Izmjena i dopuna PPVSŽ; stavak 10., članak 77., brisati: "gradskog karaktera"

Odgovor na primjedbu: PRIMJEDBA SE DJELOMIČNO PRIHVAĆA

Obrazloženje: Prihvaća se dio koji se odnosi na ugradnju članka 5. i stavka 12. članka 6. Odredbi za provođenje 2. Izmjena i dopuna PPVSŽ, te brisanje riječi: "gradskog karaktera".

Ne prihvaća se dio koji se odnosi na ugradnju članka 4. Odredbi za provođenje 2. Izmjena i dopuna PPVSŽ budući su ugrađene u Plan (članak 62. Odredbi za provođenje plana, stavci 8. i 9.).

4.9. (4.9.1.; 4.9.2.; 4.9.3. i 4.9.4.) Korigirati kartografski prikaz "2.2. Pošta i elektroničke komunikacije"

Odgovori na primjedbe: PRIMJEDBE SE PRIHVAĆAJU

4.10. (4.10.1.; 4.10.2.; 4.10.3.; 4.10.4.; 4.10.5. i 4.10.6.) Korigirati kartografski prikaz "2.5. Vodnogospodarski sustav, obrada, skladištenje i odlaganje otpada)

4.10.1.

Odgovor na primjedbu: PRIMJEDBA SE DJELOMIČNO PRIHVAĆA

Obrazloženje: Jedan kartografski prikaz ne može imati dva broj 2.5 i 2.6., pa se naziv kartografskog prikaza "2.5. Vodnogospodarski sustav" mijenja i glasi: "2.5. Vodnogospodarski sustav i obrada, skladištenje i odlaganje otpada".

4.10.2.

Odgovor na primjedbu: PRIMJEDBA SE DJELOMIČNO PRIHVAĆA

Obrazloženje: Na kartografskom prikazu "2.5." već je ucrtan traženi MVC no budući ga granica Općine pokriva, produžiti će se prema naselju Petlovci.

4.10.3.

Odgovor na primjedbu: PRIMJEDBA SE PRIHVAĆA

4.10.4.

Odgovor na primjedbu: PRIMJEDBA SE PRIHVAĆA

4.10.5.

Odgovor na primjedbu: PRIMJEDBA SE NE PRIHVAĆA

Obrazloženje: Prikazan je magistralni opskrbeni cjevovod i njegova alternativna trasa.

4.10.6.

Odgovor na primjedbu: PRIMJEDBA SE PRIHVAĆA

4.11. Korigirati kartografski prikaz: "3. Uvjeti korištenja i zaštite prostora, 3.2. Područja primjene posebnih mjera uređenja i zaštite"

4.11.1. Označiti obuhvat Studije izvedivosti i procjene utjecaja na okoliš za eksploatacijsko polje

Odgovor na primjedbu: PRIMJEDBA SE PRIHVAĆA

4.11.2. Zapadno od naselja Orolik ucrtati izdvojeno građevinsko područje groblje

Odgovor na primjedbu: PRIMJEDBA SE NE PRIHVAĆA

Obrazloženje: Za izdvojeno građevinsko područje izvan naselja groblje (kod Orolika) nema uvjeta korištenja i zaštite prostora pa ono nije prikazano na kartografskom prikazu "3.2."

4.12. Korigirati kartografski prikaz "4.1. Građevinsko područje naselja Stari Jankovci", ucrtati obuhvat UPU-a naselja Stari Jankovci

Odgovor na primjedbu: PRIMJEDBA SE PRIHVAĆA

- 4.13. Korigirati kartografski prikaz "4.3. Građevinsko područje naselja Srijemske Laze", iz obuhvata UPU-a izbaciti dio koji je izvan građevinskog područja naselja

Odgovor na primjedbu: PRIMJEDBA SE NE PRIHVAĆA

Obrazloženje: Zbog oblikovanja funkcionalne cjeline u obuhvatu UPU-a ušao je i koridor planirane pristupne prometnice koja se nalazi izvan građevinskog područja naselja.

- 4.14. Korigirati kartografski prikaz "4.4. Građevinsko područje naselja Slakovci", iz obuhvata UPU-a izbaciti dio koji je izvan građevinskog područja naselja

Odgovor na primjedbu: PRIMJEDBA SE NE PRIHVAĆA

Obrazloženje: Vidi odgovor u točki 4.13.

- 4.15. Korigirati kartografski prikaz "4.6. Izdvojeno građevinsko područje izvan naselja Županijskog centra za gospodarenje otpadom", promijeniti naziv kartografskog prikaza

Odgovor na primjedbu: PRIMJEDBA SE NE PRIHVAĆA

Obrazloženje: Vidi odgovor u točki 4.1.

- 4.16. Korigirati kartografski prikaz "5.1. Promjene građevinskog područja naselja Stari Jankovci"

Odgovor na primjedbu: PRIMJEDBA SE PRIHVAĆA

- 4.17. Korigirati kartografski prikaz "5.4. Promjene građevinskog područja naselja Slakovci"

Odgovor na primjedbu: PRIMJEDBA SE PRIHVAĆA

5. Odgovori na primjedbe HEP-a, Operatora distribucijskog sustava d.o.o., Elektra Vinkovci, Vinkovci

Odgovori na primjedbe: PRIMJEDBE SE PRIHVAĆAJU

6. Odgovori na primjedbe DUZS, Područnog ureda za zaštitu i spašavanje, Vukovar

Odgovori na primjedbe: PRIMJEDBE SE PRIHVAĆAJU

E) EVIDENCIJA POSTUPKA IZRADE I DONOŠENJE PROSTORNOG PLANA

Na temelju Odluke o izradi II. Izmjena i dopuna PPUO Stari Jankovci ("Službeni vjesnik" Vukovarsko-srijemske županije", br. 3/11) Općina Stari Jankovci započela je izradu Plana.

Prema članku 79. ZPUG ("NN" 76/07, 38/09, 55/11 i 90/11) zatraženi su zahtjevi od nadležnih tijela i osoba za izradu Plana.

Prethodna rasprava u tijeku izrade Nacrta prijedloga održana je 06.12.2011. godine.

Načelnik Općine dana 11.01.2012. utvrdio je Prijedlog plana za javnu raspravu.

Na osnovu utvrđenog Prijedloga plana u vremenskom razdoblju od 12.01.2012. do 27.01.2012. godine održana je javna rasprava. Javno izlaganje održano je 24.01.2012. godine.

Načelnik Općine je dana 01.03.2012. godine utvrdio Nacrt konačnog prijedloga Plana. Mišljenje na Nacrt konačnog prijedloga Plana dostavilo je dvanaest nadležnih tijela i osoba.

Primjedbu koju je dostavila Uprava za ceste Vukovarsko-srijemske županije nije prihvaćena jer nije predmet Izmjena i dopuna PPUO Stari Jankovci. Primjedbe koje je dostavila Javna ustanova Zavod za prostorno uređenje Vukovarsko-srijemske županije prihvaćene su i ugrađene u Plan. Za primjedbu koja se odnosi na trase MVC planiranog, zatraženo je očitovanje od Vinkovačkog vodovoda i kanalizacije d.o.o., koji za planiranu trasu ima glavni projekt te je sukladno njihovim podacima ucrtana trasa planiranog MVC.

Načelnik Općine je dana 27.04.2012. godine utvrdio Konačni prijedlog plana.

Općinsko vijeće je nakon dobivene suglasnosti župana na Plan usvojilo ga 29.05.2012. godine.

Priloženi preslici:

- Odluka o izradi II. Izmjena i dopuna PPUO Stari Jankovci ("Službeni vjesnik" Vukovarsko-srijemske županije, br. 3/11)
- Zaključak o utvrđivanju Prijedloga II. Izmjena i dopuna PPUO Stari Jankovci
- Zaključak o utvrđivanju Nacrta konačnog prijedloga Izmjena i dopuna PPUO Stari Jankovci
- Zaključak o utvrđivanju Konačnog prijedloga II. Izmjena i dopuna PPUO Stari Jankovci



SLUŽBENI VJESNIK
VUKOVARSKO-SRIJEMSKJE ŽUPANIJE

Broj 3. God. XVIX Vinkovci, četvrtak, 31. ožujka 2011. Izlazi prema potrebi



5. Preostala sredstva koja su ostvarena prodajom i zakupom poljoprivrednog zemljišta prenose se u slijedeću godinu, a biti će utrošena prema Programu utrošku sredstava ostvarenih od prodaje, zakupa, dugogodišnjeg zakupa poljoprivrednog zemljišta u vlasništvu Republike Hrvatske i koncesije za ribnjake u 2011. godini.

KLASA: 026-02/11-15/02
URBROJ: 2188/10-01-11-04
Stari Jankovci, 24. ožujka 2011. godine

PREDSJEDNIK OPĆINSKOG VIJEĆA:
Ivo Radić

Temeljem članka 15. stavka 4. i članka 56. Zakona o izmjenama i dopunama Zakona o otpadu („Narodne novine“ Republike Hrvatske broj: 178/04., 111/06., 110/07., 60/08., 87/09) i članka 32. Statuta Općine Stari Jankovci („Službeni vjesnik“ Vukovarsko – srijemske županije broj: 11/09.), Općinsko vijeće Općine Stari Jankovci na svojoj 15. sjednici održanoj dana 24. ožujka 2011. godine, donijelo je:

ODLUKU
o određivanju lokacije reciklažnog dvorišta za građevinski otpad

Članak 1.

Općina Stari Jankovci određuje lokaciju za reciklažno dvorište za razvrstavanje mehaničkog otpada i privremeno skladištenje građevinskog otpada na kč.br.640, k.o. Novi Jankovci – pašnjak Selišta (Strmečica) površine 4.6925 m².

Članak 2.

Reciklažnim dvorištem iz članka 1. ove Odluke upravljati će Vlastiti pogon Općine Stari Jankovci.

Članak 3.

Ova Odluka stupa na snagu osmi dan od dana objave u „Službenom vjesniku“ Vukovarsko – srijemske županije.

KLASA: 026-02/11-15/11
URBROJ: 2188/10-01-11-02
Stari Jankovci, 24. ožujka 2011. godine

PREDSJEDNIK OPĆINSKOG VIJEĆA:
Ivo Radić

Na temelju članka 78. Zakona o prostornom uređenju i gradnji („Narodne novine“ Republike Hrvatske broj: 76/07 i 38/09) članka 32. Statuta Općine Stari Jankovci („Službeni vjesnik“ Vukovarsko-srijemske županije broj: 11/09.), Općinsko vijeće Općine Stari Jankovci, na 15. sjednici održanoj dana 24. ožujka 2011. godine, donijelo je:

ODLUKU
O IZRADI IZMJENA I DOPUNA PPUO
STARI JANKOVCI

PRAVNA OSNOVA

Članak 1.

Ovom Odlukom započinje izrada Izmjena i dopuna PPUO Stari Jankovci sukladno članku 102. Zakona o prostornom uređenju i gradnji ("NN", br. 76/07. i 38/09).

RAZLOZI ZA IZMJENE I DOPUNE

Članak 2.

Izmjenama i dopunama PPUO Stari Jankovci obuhvatit će se sljedeći:

- Izmjena Odredbi za provođenje u dijelovima koji se odnose na:
 - određivanje udaljenosti građevina od međe,
 - određivanje udaljenosti i vrste otvora prema susjednim građevnim česticama,
 - određivanje izgradnje u športsko-rekreacijskim i rekreacijskim zonama,
 - određivanje uvjeta vezanih uz veličinu posjeda potrebnog za izgradnju farmi,
 - određivanje udaljenosti farmi od svih vrsta građevinskih područja,
 - određivanje uvjeta vezanih uz izgradnju bioenergana i ostalih postrojenja koja koriste obnovljive izvore energije,
- Proširenje građevinskog područja naselja Stari Jankovci u području gospodarske zone zbog izgradnje bioenergane,
- Proširenje građevinskog područja naselja Slakovci, jugoistočno od građevinskog područja naselja u površini do maksimalno 5,5 ha,
- Smanjenje građevinskog područja naselja Slakovci u površini do maksimalno 5,5 ha,
- Promjena namjene na dijelu zone športsko-rekreacijske namjene (k.č.br. 1246/1, 1246/2, 1246/3 i 1246/4 k.o. Slakovcu) u naselju Slakovci,
- Određivanje lokacije reciklažnog dvorišta građevinskog otpada

7. Usklađivanje s Izmjenama i dopunama Prostornog plana Vukovarsko-srijemske županije iz 2007 godine,
8. Usklađivanje s Izmjenama i dopunama Prostornog plana Vukovarsko-srijemske županije iz 2009 godine koje su u izradi, a biti će donesene prije Izmjena i dopuna Plana,
9. Ugrađivanje zahtjeva Ministarstva kulture vezanih uz zaštitu prirode i graditeljske baštine,
10. Usklađivanje Plana sa Zakonom o prostornom uređenju i gradnji (NN 76/07 i 38/09).

Navedeno će se na odgovarajući način ugraditi u tekstualni i/ili grafički dio PPUO-a ukoliko ne postoje zapreke u smislu usklađenosti s planom šireg područja i zakonskim propisima, što je nedvojbeno moguće utvrditi samo neposredno kroz proces izrade plana. Ukoliko se kroz izradu Plana utvrdi da neku od navedenih izmjena nije moguće ugraditi, ovu Odluku nije zbog toga potrebno mijenjati.

OCJENA STANJA

Članak 3.

Ocjenom stanja unutar obuhvata PPUO Stari Jankovci, uočeni su problemi vezani za Odredbe za provođenje PPUO Stari Jankovci i granice građevinskog područja gospodarske zone u Starim Jankovcima zbog izgradnje bioenergane.

CILJEVI I PROGRAMSKA POLAZIŠTA

Članak 4.

Osnovni cilj i programsko polazište je stvaranje prostornih uvjeta za planirani razvoj Općine Stari Jankovci, te usklađivanje PPUO Stari Jankovci s Izmjenama i dopunama Prostornog plana Vukovarsko-srijemske županije.

POPIS POTREBNIH STRUČNIH PODLOGA

Članak 5.

Za potrebe izrade Izmjenama i dopunama PPUO Stari Jankovci nije potrebna izrada stručnih podloga, odnosno koristit će se stručne podloge iz važećeg PPUO Stari Jankovci.

NAČIN PRIBAVLJANJA STRUČNIH RJEŠENJA

Članak 6.

Stručna rješenja pribavit će se od strane stručnog izrađivača Plana.

VRSTA I NAČIN PRIBAVLJANJA KATASTARSKIH PLANOVA I ODGOVARAJUĆIH POSEBNIH GEODETSKIH PODLOGA

Članak 7.

U okviru izrade Izmjena i dopuna PPUO Stari Jankovci koristiti će se katastarski planovi iz važećeg PPUO Stari Jankovci.

POPIS TIJELA I OSOBA ODREĐENIH POSEBNIM PROPISIMA KOJA DAJU ZAHTJEVE

Članak 8.

Popis tijela i osoba određenih posebnim propisima koja daju zahtjeve (podaci, planske smjernice i propisani dokumenti) za izradu Plana iz područja svog djelovanja, te drugih sudionika koji će sudjelovati u izradi Plana je sljedeći:

1. REPUBLIKA HRVATSKA
MINISTARSTVO KULTURE
Uprava za zaštitu kulturne baštine
Konzervatorski odjel u Vukovaru
Olajnica 19
32000 VUKOVAR
2. REPUBLIKA HRVATSKA
MINISTARSTVO KULTURE
Uprava za zaštitu prirode
Runjaninova 2
10000 ZAGREB
3. REPUBLIKA HRVATSKA
MINISTARSTVO OBRANE
Služba za nekretnine, graditeljstvo i zaštitu okoliša
Sarajevska cesta 7
10000 ZAGREB
4. REPUBLIKA HRVATSKA
MINISTARSTVO POLJOPRIVREDE,
RIBARSTVA I RURALNOG RAZVOJA
Uprava za poljoprivredno zemljište
G.-đa Ana Budanko-Penavić
Ulica grada Vukovara 78
10000 ZAGREB
5. REPUBLIKA HRVATSKA
MINISTARSTVO REGIONALNOG
RAZVOJA, ŠUMARSTVA I VODNOG
GOSPODARSTVA
Babonićeva 121
10000 ZAGREB
6. URED DRŽAVNE UPRAVE U
VUKOVARSKO-SRIJEMSKOJ ŽUPANJI
Služba za gospodarstvo

Broj 3.	“SLUŽBENI VJESNIK”	Stranica	159
	Odsjek za poljoprivredu, šumarstvo i vodno gospodarstvo Županijska 11 32000 VUKOVAR	16.	HEP-OPERATOR DISTRIBUCIJSKOG SUSTAVA d.o.o. Elektra Vinkovci Kralja Zvonimira 96 32100 VINKOVCI
7.	MUP- Policijska uprava Vukovarsko-srijemska, Protupožarni odjel Glagoljaška 27b 32100 VINKOVCI	17.	PLINARA ISTOČNE SLAVONIJE D.O.O. Ohridska 17 32100 VINKOVCI
8.	SUSJEDNE JEDINICE LOKALNE SAMOUPRAVE: • GRAD VINKOVCI • OPĆINA BOGDANOVCI • OPĆINA NIJEMCI • OPĆINA NUŠTAR • OPĆINA OTOK • OPĆINA PRIVLAKA • OPĆINA TOMPOJEVCI	18.	PLINACRO d.o.o. Zagreb Savska cesta 88a 10000 ZAGREB
9.	HRVATSKA AGENCIJA ZA POŠTU I ELEKTRONIČKE KOMUNIKACIJE Jurišićeva 13 10000 ZAGREB	19.	INA-INDUSTRIJA NAFTE d.d., SD Istraživanje i proizvodnja nafte i plina Šubičeva 29 10000 ZAGREB
10.	HT-HRVATSKE TELEKOMUNIKACIJE d.d. T-com Palmotičeva 82 10000 ZAGREB	20.	INA-INDUSTRIJA NAFTE d.d. Sektor proizvodnje nafte i plina Okrug Slavonija Ohridska 17 32100 VINKOVCI
11.	OT-OPTIMA TELEKOM d.o.o. Regija Istok Lorenza Jägera 2 31000 OSIJEK	21.	JANAF Miramarska 24 10000 ZAGREB
12.	T-MOBILE HRVATSKA d.o.o. Sektor za planiranje i razvoj sustava Ulica grada Vukovara 23 10000 ZAGREB	22.	HRVATSKE CESTE d.o.o. Odjel za studije i projekte Vončinina 3 10000 ZAGREB
13.	VIPNET d.o.o. Odjel izgradnje Ulica Hrvatske Republike 43 31000 OSIJEK	23.	UPRAVA ZA CESTE VUKOVARSKO-SRIJEMSKJE ŽUPANIJE Glagoljaška 4 32100 VINKOVCI
14.	TELE 2 d.o.o. Ulica grada Vukovara 269D 10000 ZAGREB	24.	HRVATSKE ŽELJEZNICE Razvoj i investicije A. Mihanovića 12 10000 ZAGREB
15.	HEP-OPERATOR PRIJENOSNOG SUSTAVA d.o.o. Prijenosno područje Osijek Šetalište kardinala F. Šepera 1a 31000 OSIJEK	25.	HRVATSKE VODE ZAGREB VGO za vodno područje sliva Save, Zagreb VGI "Bid-Bosut" Vinkovci J. Kozarca 28 32100 VINKOVCI
		26.	HRVATSKE VODE ZAGREB Ulica grada Vukovara 220 10000 ZAGREB
		27.	VINKOVAČKI VODOVOD I KANALIZACIJA, d.o.o. Dragutina Žanića-Karle 47a 32100 VINKOVCI

Pravne osobe navedene u stavku 1. ovoga članka dužne su osigurati i dostaviti Općini zahtjeve (podatke, planske smjernice i propisane dokumente) sukladno članku 79. Zakona o prostornom uređenju i gradnji u roku od 30 dana.

ROKOVIMA ZA IZRADU

Članak 9.

Nacrt prijedloga Izmjena i dopuna PPUO Stari Jankovci izradit će se najkasnije u roku od 120 dana od primitka zahtjeva iz članka 8. ove Odluke.

ZABRANA I VRIJEME TRAJANJE ZABRANE

Članak 10.

Ovom se Odlukom tijekom izrade Izmjena i dopuna PPUO Stari Jankovci ne utvrđuje zabrana izdavanja akata kojima se odobravaju zahvati u prostoru, odnosno građenje.

IZVORI FINANCIRANJA IZRADE

Članak 11.

Izvori financiranja za izradu Plana osiguravaju se iz Proračuna Općine Stari Jankovci.

ZAVRŠNE ODREDBE

Članak 12.

Provođenje ove Odluke povjerava se Jedinственном upravnom odjelu Općine Stari Jankovci.

Članak 13.

Ova Odluka stupa na snagu osmi dan od dana objavljivanja u "Službenom vjesniku" Vukovarsko-srijemske županije.

KLASA: 026-02/11-15/-11
URBROJ: 2188/10-01-11-01
Stari Jankovci, 24. ožujka 2011. godine

PREDSJEDNIK OPĆINSKOG VIJEĆA
Ivo Radić

Temeljem članka 30. Zakona o financiranju jedinica lokalne i područne (regionalne) samouprave („Narodne novine“ Republike Hrvatske broj: 117/93., 69/97, 33/00, 73/00, 127/00, 59/01, 107/01, 117/01, 150/02, 147/03, 132/06, 26/07 i 73/08.), te članka 32. Statuta Općine Stari Jankovci („Službeni vjesnik“ Vukovarsko-srijemske županije 11/09.), Općinsko

vijeće Općine Stari Jankovci na svojoj 15. sjednici održanoj dana 24. ožujka 2011. godine, donosi:

ODLUKU

o općinskim porezima

I. OPĆE ODREDBE

Članak 1.

Ovom Odlukom utvrđuju se vrste općinskih poreza Općine Stari Jankovci, stope odnosno visina iznosa općinskih poreza, kao i način njihova obračuna i plaćanja.

Članak 2.

Općinski porezi plaćaju se na području Općine Stari Jankovci (naselja: Stari Jankovci, Novi Jankovci, Srijemske Laze, Slakovci i Orolik), sukladno odredbama Zakona o financiranju jedinica lokalne i područne (regionalne) samouprave (u daljnjem tekstu: Zakon), drugih propisa i odredbama ove Odluke.

II. OPĆINSKI POREZI

Članak 3.

Općinski porezi Općine Stari Jankovci jesu:

1. Porez na potrošnju
2. Porez na kuće za odmor
3. Porez na tvrtku ili naziv

1. Porez na potrošnju

Članak 4.

Porez na potrošnju plaća se na potrošnju alkoholnih pića (vinjak, rakiju i ostala žestoka pića), prirodnih vina, specijalnih vina, piva i bezalkoholnih pića u ugostiteljskim objektima.

Obveznik poreza na potrošnju je svaka fizička i pravna osoba koja pruža ugostiteljske usluge na području Općine Stari Jankovci.

Osnovica poreza na potrošnju je prodajna cijena pića iz stavka 1. ovoga članka, odnosno cijeni po kojoj se piće prodaje u ugostiteljskom objektu.

Članak 5.

Stopa poreza na potrošnju određuje se u visini od 3% od osnovice iz članka 4., stavak 3. ove Odluke.

Članak 6.

Obračunska razdoblja poreza na potrošnju su od prvog do posljednjeg dana u kalendarskom mjesecu.

Ako je porezni obveznik poslovao samo tijekom dijela obračunskog razdoblja, tada je obračunsko razdoblje jednako razdoblju poslovanja.

Porezni obveznik mora za obračunsko razdoblje sam utvrditi obvezu poreza na potrošnju i iskazati je u prijavi poreza, koja, osim podataka o



REPUBLIKA HRVATSKA
VUKOVARSKO-SRIJEMSKA
ŽUPANIJA
OPĆINA STARI JANKOVCI
Općinski načelnik

KLASA: 026-04/12-100/02
URBROJ: 2188/10-02-12-01
Stari Jankovci, 11. siječanj 2012. godine

Na temelju članka 84. Zakona o prostornom uređenju i gradnji ("NN", br. 76/07, 38/09, 55/11 i 90/11) članka 47. Statuta Općine Stari Jankovci ("Službeni vjesnik" Vukovarsko – srijemske županije br.11/09.), dana 11. siječnja 2012. godine, općinski načelnik donosi sljedeći,

ZAKLJUČAK

o utvrđivanju Prijedloga Izmjena i dopuna Prostornog plana uređenja Općine Stari Jankovci

Članak 1.

Prihvaća se Izvješće o prethodnoj raspravi o Nacrta prijedloga Izmjena i dopuna Prostornog plana uređenja Općine Stari Jankovci i utvrđuje se Prijedlog Izmjena i dopuna Prostornog plana uređenja Općine Stari Jankovci (u daljnjem tekstu : Prijedlog Izmjena i dopuna plana).

Prijedlog Izmjena i dopuna plana sadrži tekstualni i grafički dio plana, te Sažetak za javnost.

Članak 2.

Prijedlog Izmjena i dopuna plana se upućuje u javnu raspravu. Javna rasprava s javnim uvidom trajat će petnaest (15) dana u vremenu od 12. siječnja do 27. siječnja 2012. godine.

Članak 3.

Prijedlog Izmjena i dopuna plana (tekstualni i grafički dio) bit će izložen u prostorijama Općine Stari Jankovci svakim radnim danom od 8:00 do 14:00 sati.

Članak 4.

Tijekom trajanja javne rasprave bit će organizirano javno izlaganje Prijedloga Izmjena i dopuna plana u prostorijama Općine Stari Jankovci dana 24. siječnja 2012. god., u 11:00 sati.

Članak 5.

Pisana očitovanja, prijedlozi i primjedbe na Prijedlog Izmjena i dopuna plana mogu se dostaviti Jedinstvenom upravnom odjelu Općine najkasnije u roku osam (8) dana po isteku roka javne rasprave, odnosno do 2. veljače 2012. godine.

Članak 6.

Općinski načelnik se obvezuje:

- U roku od osam (8) dana po donošenju ovog Zaključka, o njegovom sadržaju i trajanju javne rasprave izvijestiti sredstva javnog priopćavanja (novine i/ili radio).
Obavijest o javnoj raspravi mora se objaviti najkasnije osam (8) dana prije početka javne rasprave.
- Uputiti posebnu pisanu obavijest o donošenju ovog Zaključka s pozivom na javno izlaganje, tijelima opisanim u članku 87. Zakona.

Članak 7.

Ovaj Zaključak obvezno se objavljuje u „Službenom vjesniku“ Vukovarsko – srijemske županije.



U



REPUBLIKA HRVATSKA
VUKOVARSKO-SRIJEMSKA
ŽUPANIJA
OPĆINA STARI JANKOVCI
Općinski načelnik

KLASA: 026-04/12-104/02

URBROJ: 2188/10-02-12-01

Stari Jankovci, 1. ožujka 2012. godine

Na temelju članka 94. Zakona o prostornom uređenju i gradnji ("Narodne novine" br. 76/07, 38/09 i 55/11), članka 47. Statuta Općine Stari Jankovci („Službeni vjesnik“ Vukovarsko – srijemske županije 11/09.), Općinski načelnik dana 1. Ožujka 2012. godine donosi

**ZAKLJUČAK
O UTVRĐIVANJU NACRTA KONAČNOG PRIJEDLOGA II. IZMJENA I DOPUNA
PROSTORNOG PLANA UREĐENJA OPĆINE STARI JANKOVCI**

Članak 1.

Utvrđuje se Nacrt konačnog prijedloga II. Izmjena i dopuna Prostornog plana uređenja Općine Stari Jankovci (u nastavku teksta : Nacrt konačnog prijedloga plana).

Članak 2.

Nacrt konačnog prijedloga plana obavezno se dostavlja tijelima i/ili osobama određenim posebnim propisima radi iskazivanja pisanih mišljenja.

Rok za davanje pisanih mišljenja iz stavka 1. ovoga članka je 30 (trideset) dana. Ako tijelo i/ili osoba ne dostavi mišljenje u tom roku, smatrat će se da je mišljenje dano, odnosno da to tijelo i/ili osoba nema primjedbi na Nacrt konačnog prijedloga plana.

Članak 3.

Ovaj Zaključak stupa na snagu danom donošenja.





REPUBLIKA HRVATSKA
VUKOVARSKO-SRIJEMSKA ŽUPANIJA
OPĆINA STARI JANKOVCI
Općinski načelnik
KLASA: 028-04/12-111/03
URBROJ: 2188/10-02-12-06
Stari Jankovci, 27. travanj 2012. godine

Na temelju članka 95. Zakona o prostornom uređenju i gradnji ("NN", br. 76/07, 38/09, 55/11 i 90/11) članka 47. Statuta Općine Stari Jankovci ("Službeni vjesnik" Vukovarsko-srijemske županije br. 11/09.), dana 27. travnja 2012. godine, Općinski načelnik donosi sljedeći

ZAKLJUČAK
O UTVRĐIVANJU KONAČNOG PRIJEDLOGA
IZMJENA I DOPUNA PROSTORNOG PLANA UREĐENJA
OPĆINE STARI JANKOVCI

I

Prihvaćaju se: Nacrt konačnog prijedloga Plana, Izvješće o javnoj raspravi i mišljenja opisana u članku 94. Zakona o prostornom uređenju i gradnji i utvrđuje Konačni prijedlog Prostornog plana.

II

Konačni prijedlog plana dostavit će se Županu radi davanja prethodne suglasnosti.

III

Po pribavljenoj prethodnoj suglasnosti od Župana, Konačni prijedlog plana dostavit će se Općinskom vijeću na usvajanje.

IV

Jedinstveni upravni odjel Općine Stari Jankovci provest će ovaj Zaključak.

V

Ovaj Zaključak stupa na snagu danom donošenja.

VI

Ovaj Zaključak obvezno se objavljuje u "Službenom vjesniku" Vukovarsko-srijemske županije.



F) SAŽETAK ZA JAVNOST

ZAVOD ZA PROSTORNO PLANIRANJE d.d. OSIJEK

**IZMJENE I DOPUNE PROSTORNOG PLANA UREĐENJA
OPĆINE STARI JANKOVCI**
(Prijedlog)

SAŽETAK ZA JAVNOST

OSIJEK, prosinac 2011.

1. OBRAZLOŽENJE IZMJENA I DOPUNA

Općina Stari Jankovci donijela je Odluku o izradi Izmjena i dopuna Prostornog plana uređenja (PPUO) Stari Jankovci ("Službeni vjesnik" Vukovarsko-srijemske županije broj 23/10).

Izmjene i dopune PPUO Stari Jankovci obuhvaćaju tekstualni i grafički dio.

U odnosu na važeći PPUO Stari Jankovci dio Izmjena i dopuna prikazane na kartografskim prikazima "0. Pregledna karta Izmjena i dopuna" , 5.1. Promjene građevinskih područja naselja Stari Jankovci" i "5.4. Promjene građevinskog područja naselja Slakovci".

Izmjena i dopuna broj 1.

Ova Izmjena i dopuna odnosi se na proširenje građevinskog područja naselja Stari Jankovci, odnosno gospodarske zone zbog izgradnje bioenergane i drugih gospodarskih građevina. Površina proširenja iznosi cca 10,84 ha.

Izmjena i dopuna broj 2.

Ova Izmjena i dopuna odnosi se na smanjenje građevinskog područja naselja Slakovci u površini cca 3,55 ha.

Izmjena i dopuna broj 3.

Ova Izmjena i dopuna odnosi se na proširenje građevinskog područja naselja Slakovci u površini cca 3,55 ha.

Izmjena i dopuna broj 4.

Ova Izmjena i dopuna odnosi se na promjenu namjene na dijelu zone športsko-rekreacijske namjene koja će se u Planu definirati kao prostor na kojem je moguća gradnja stambenih, ugostiteljsko-turističkih i poljoprivrednih građevina sukladno Odredbama Plana.

Izmjena i dopuna broj 5.

Ova Izmjena i dopuna odnosi se na određivanje lokacije za reciklažno dvorište građevinskog otpada i reciklažnog dvorišta za odvojeno prikupljanje otpada u gospodarenju komunalnim otpadom na dijelu k.č.br. 640 k.o. Novi Jankovci u zoni poslovne namjene u naselju Novi Jankovci.

Izmjena i dopuna broj 6.

Ova Izmjena i dopuna odnosi se na usklađivanje s Izmjenama i dopunama PPVSŽ iz 2007, a odnosi se na obnovljive izvore energije.

Izmjena i dopuna broj 7.

Ova Izmjena i dopuna odnosi se na usklađivanje s Izmjenama i dopunama PPVSŽ 2007. godine, a odnosi se na vodnogospodarski sustav.

Izmjena i dopuna broj 8.

Ova Izmjena i dopuna odnosi se na usklađivanje Odredbi PPUO Stari Jankovci s Odredbama Izmjena i dopuna PPVSŽ iz 2007.

Izmjena i dopuna broj 9.

Ova Izmjena i dopuna odnosi se na usklađivanje s Izmjenama i dopunama PPVSŽ iz 2011. godine, a odnosi se na pokretnu mrežu elektroničkih komunikacija.

Izmjena i dopuna broj 10.

Ova Izmjena i dopuna odnosi se na usklađivanje sa zahtjevima Ministarstva kulture, Uprave za zaštitu prirode koja je utvrdila područje ekološke mreže važna za divlje svojte i stanišne tipove, te mjere zaštite.

Izmjena i dopuna broj 11.

Ova Izmjena i dopuna odnosi se na promjenu Odredbi Plana, a odnose se na:

- određivanje udaljenosti građevina od međe,
- određivanje udaljenosti i vrste otvora prema susjednim građevnim česticama,
- određivanje izgradnje u športsko-rekreacijskim i rekreacijskim zonama,
- određivanje uvjeta vezanih uz veličinu posjeda potrebnog za izgradnju farmi,
- određivanje udaljenosti farmi od svih vrsta građevinskih područja.

Izmjena i dopuna broj 12.

Ova Izmjena i dopuna odnosi se na usklađivanje Plana sa Zakonom o prostornom uređenju i gradnji.

(Odredbe i kartografski prikazi:

- obuhvati urbanističkih planova uređenja
- korekcija izgrađenih i neizgrađenih dijelova građevinskih područja,
- definiranje izdvojenih građevinskih područja izvan naselja za groblje i županijski centar za gospodarenje otpadom).

IV. DOKUMENTACIJA

REPUBLIKA HRVATSKA
TRGOVAČKI SUD U OSIJEKU

IZVADAK IZ SUDSKOG REGISTRA

SUBJEKT UPISA

MBS:

030006824

OIB:

78499807369

TVRKA/NAZIV:

1 ZAVOD ZA PROSTORNO PLANIRANJE, dioničko društvo

SKRAĆENA TVRKA/NAZIV:

1 ZPO, d.d.

PRIJEVOD TVRKE/NAZIVA:

1 English Urban planing institute, share holding company,
Osijek, Croatia

SJEDIŠTE:

1 Osijek, Vij.P.Kolarića 5/A

PREDMET POSLOVANJA - DJELATNOSTI:

- 1 51.1 - Posredovanje u trgovini
- 1 51.7 - Ostala trgovina na veliko
- 1 70.1 - Poslovanje vlastitim nekretninama
- 1 70.2 - Iznajmljivanje vlastitih nekretnina
- 1 70.31 - Agencije za promet nekretninama
- 1 72.3 - Obrada podataka
- 1 72.4 - Izrada baze podataka
- 1 74.13 - Istraživanje tržišta i ispit. javnog mnijenja
- 1 * - Savjetovanje i poslovi u arhitektonskoj
djelatnosti
- 1 * - Inženjering, projektni menadžment i tehničke
djelatnosti
- 1 * - Izrada elaborata o ekonomskoj vrijednosti
poduzeća
- 1 * - Kopiranje, fotokopiranje, šapirografiranje i
sl.usluge
- 1 * - Izvođenje investicijskih radova u inozemstvu i
ustupanje investicijskih radova stranoj osobi u
Hrvatskoj, a od toga samo:
- 1 * - Izrada ekspertiza i studija, invest.programa,
prostornih i urban.planova i projekata,
idejnih, glavnih i detaljnih projekata i
investicijsko-tehn.dokumentacije, licitacijskih
elab.(tenderske dokumentacije) i
dr.investicijske dokument. za objekte i radove
- 1 * - Organizacija izgradnje kompletnih objekata
(inženjering), izvodački inženjering i
savjetodavni (konsulting) inženjering
- 1 * - Stručno-tehnički nadzor nad izvođenjem
investicijskih radova u inozemstvu i nad
izgradnjom investicijskih objekata

D004, 2010-10-22 07:01:33

Stranica:





REPUBLIKA HRVATSKA
TRGOVAČKI SUD U OSIJEKU

IZVADAK IZ SUDSKOG REGISTRA

SUBJEKT UPIŠA

PREDMET POSLOVANJA - DJELATNOSTI:

- | | | |
|----|---|---|
| 1 | * | - Davanje stručne pomoći odnosno konzultantskih usluga u toku izgradnje i u radovima na izgrađenim objektima |
| 10 | * | - izrada studija o značajnom utjecaju plana i programa na okoliš |
| 10 | * | - izrada studija o utjecaju zahvata na okoliš uključujući i izradu studija o prihvatljivosti planirao zahvata u području prirode i izradu elaborata o zaštiti okoliša koji se odnose na zahvate za koje nije propisana obveza procjene utjecaja na okoliš |
| 10 | * | - izrada programa zaštite okoliša uključujući akcijske planove, izrada izvješća o stanju okoliša |

ČLANOVI UPRAVE/LIKVIDATORI:

- | | |
|---|---|
| 8 | Krunoslav Lipić, rođen 28.12.1955.godine, OI br.100459992/03
PU Osječko-baranjske
Osijek, Ivana Zajca 2 |
| 8 | - član uprave |
| 8 | - direktor, zastupa društvo pojedinačno i neograničeno |

NADZORNI ODBOR:

- | | |
|---|---|
| 8 | Sonja Cupec, 08.01.1947.godine, OI br.100923582/03 PU
Osječko-baranjska
Osijek, Sjenjak 44 |
| 8 | - predsjednik nadzornog odbora |
| 8 | Stjepan Stakor, rođen 14.05.1954.godine, OI br.13825154/98
MUP Osijek
Osijek, Vj.Gorana Zobundije 6 |
| 8 | - član nadzornog odbora |
| 9 | Vlado Sudar, rod.21.05.1958., OI br.15135247 MUP Osijek
Osijek, A.Paradžika 10 |
| 9 | - zamjenik predsjednika nadzornog odbora |

TEMELJNI KAPITAL:

- | | |
|---|-----------------|
| 2 | 978.000,00 kuna |
|---|-----------------|

PRAVNI ODNOSI:

Pravni oblik:

- | | |
|---|------------------|
| 1 | dioničko društvo |
|---|------------------|

Temeljni akt:

- | | |
|---|---|
| 1 | Statut usvojen 03.11.1995. o usklađenju općih akata sa Zakonom o trgovačkim društvima |
| 2 | Odluka o izmjeni statuta od 26.04.1996. god. o usklađenju |

D004, 2010-10-22 07:01:33

Stranica: 2 od 3

22-10-2010





REPUBLIKA HRVATSKA
TRGOVAČKI SUD U OSIJEKU

IZVADAK IZ SUDSKOG REGISTRA

SUBJEKT UPISA

PRAVNI ODNOSI:

Temeljni akt:

- temeljnog kapitala sa ZTD
5 Odluka Skupštine od 19.11.1999. godine o izmjenama i dopunama Statuta i Odluka Skupštine o izmjeni članova Nadzornog odbora.

Statut:

- 4 Odluka Skupštine od 19.11.1999.godine o izmjeni i dopuni Statuta, kojom se broj članova nadzornog odbora sa 5 članova smanjuje na 3 člana.
6 Odlukom Skupštine društva od 25.04.2003.g. brisan podnaslov ispred čl.15., promjenjen čl.18. koji se odnosi na oblik izdavanja dionica i vođenje podataka o pravima vezanim uz dionice, te brisani čl.18.-27. Statuta sa pripadajućim podnaslovima.
10 Odluka o izmjenama i dopunama Statuta, donesena na Skupštini Društva 04.10.2010. g., kojom se mijenjaju odredbe čl. 10., a odnose se na predmet poslovanja društva, te se dodaje članak 33. koji se odnosi na mogućnost imenovanja člana Nadzornog odbora

OSTALI PODACI:

- 7 Promjena osobnih podataka zamjenika predsjednika Nadzornog odbora zbog promjene adrese.

Upise u glavnu knjigu proveli su:

RBU Tt	Datum	Naziv suda
0001 Tt-95/956-2	21.11.1995	Trgovački sud u Osijeku
0002 Tt-96/337-2	06.06.1996	Trgovački sud u Osijeku
0003 Tt-97/872-4	16.09.1997	Trgovački sud u Osijeku
0004 Tt-00/173-2	18.02.2000	Trgovački sud u Osijeku
0005 Tt-00/73-4	18.02.2000	Trgovački sud u Osijeku
0006 Tt-03/605-2	26.05.2003	Trgovački sud u Osijeku
0007 Tt-03/1563-2	22.12.2003	Trgovački sud u Osijeku
0008 Tt-05/1376-7	10.01.2006	Trgovački sud u Osijeku
0009 Tt-07/1829-3	27.12.2007	Trgovački sud u Osijeku
0010 Tt-10/1736-2	19.10.2010	Trgovački sud u Osijeku

U Osijeku, 22. listopada 2010.

Ovlaštena osoba:

OVAJ IZVADAK VJERAN JE IZVORNIKU
BROJ UPISNIKA POD KOJIM JE IZVADAK
IZDAN R3-5218/10-2

0004, 2010-10-22 07:01:33 TRGOVAČKI SUD U OSIJEKU Stranica: 3 od 3

Osijek,





REPUBLIKA HRVATSKA

MINISTARSTVO
PROSTORNOG UREĐENJA,
GRADITELJSTVA I STANOVANJA
10000 Zagreb, Ulica grada Vukovara 78
Tel: 01/61 33 444 fax: 01/61 12 131

ZAVOD ZA PROSTORNO PLANIRANJE, d. d.
O S I J E K

PRIMLJENO: 20.09.95.			
(reg. sed.)	Broj	Prilik	Uredbod
	438		

Uprava za prostorno uređenje

Klasa : 350-02/95-01/90
Urbroj: 531-02/1-1-95-2
Zagreb, 15. rujna 1995.

“ZAVOD ZA PROSTORNO PLANIRANJE” d.d.
Vijenac Paje Kolarica 5a
O S I J E K

Predmet: Suglasnost za upis u sudski registar
- dostavlja se

Na temelju odredbe članka 8. stavak 3. Zakona o prostornom uređenju (“Narodne novine”, br. 30/94) i odredbe članka 2. točka 1. Pravilnika o izdavanju suglasnosti za upis u sudski registar pravnih osoba koje obavljaju stručne poslove prostornog uređenja (“Narodne novine”, br. 93/94), Ministarstvo prostornog uređenja, graditeljstva i stanovanja daje

S U G L A S N O S T

ZA UPIS U SUDSKI REGISTAR

pravne osobe : **“ZAVOD ZA PROSTORNO PLANIRANJE” d.d.**

adresa : **OSIJEK, Vijenac Paje Kolarica 5a**

da obavlja stručne poslove prostornog uređenja u svezi s izradom:

- dokumenta prostornog uređenja i stručnih podloga za izdavanje lokacijskih dozvola





REPUBLIKA HRVATSKA
MINISTARSTVO ZAŠTITE OKOLIŠA,
PROSTORNOG UREĐENJA I
GRADITELJSTVA
10000 Zagreb, Ulica Republike Austrije 20
Tel: 01/37 82-444 Fax: 01/37 72-822

Uprava za prostorno uređenje

Klasa : UP/I-350-02/07-07/46
Urbr.: 531-06-07-3
Zagreb, 30. travnja 2007.

Ministarstvo zaštite okoliša, prostornog uređenja i graditeljstva, povodom zahtjeva tvrtke: ZAVOD ZA PROSTORNO PLANIRANJE d.d. iz Osijeka, Vijenac Paje Kolarića 5a, zastupan po direktoru: Krunoslav Lipić, dipl.ing.arh., za izdavanje suglasnosti za obavljanje stručnih poslova prostornog uređenja, na temelju odredbe članka 8.a stavka 1. Zakona o prostornom uređenju ("Narodne novine", br. 30/94, 68/98, 61/00, 32/02 i 100/04), donosi

RJEŠENJE

I. ZAVOD ZA PROSTORNO PLANIRANJE d.d. - u iz Osijeka, Vijenac Paje Kolarića 5a, daje se suglasnost za obavljanje svih stručnih poslova prostornog uređenja: izrade svih prostornih planova i stručnih podloga za izdavanje lokacijskih dozvola.

II. Pravna osoba iz točke I. izreke ovoga rješenja dužna je Ministarstvu zaštite okoliša, prostornog uređenja i graditeljstva dostaviti obavijest i dokumentaciju o naknadnoj promjeni uvjeta značajnih za davanje ove suglasnosti najkasnije u roku od 30 dana od dana nastanka promjene.

III. Suglasnost iz točke I. izreke ovoga rješenja oduzet će se ako pravna osoba prestane ispunjavati uvjete propisane za davanje suglasnosti ili ako stručne poslove prostornog uređenja obavlja protivno propisima koji uređuju prostorno uređenje.

Obrazloženje

ZAVOD ZA PROSTORNO PLANIRANJE d.d. iz Osijeka, Vijenac Paje Kolarića 5a, podnio je ovom Ministarstvu zahtjev za davanje suglasnosti za obavljanje svih stručnih poslova prostornog uređenja: izrade svih prostornih planova i stručnih podloga za izdavanje lokacijskih dozvola.

Uz zahtjev je priložio sve dokaze propisane člankom 3. Pravilnika o davanju i oduzimanju suglasnosti za obavljanje stručnih poslova prostornog uređenja ("Narodne novine", br. 21/06 i br.53/06) i to za slijedeće zaposlenike:

- Zvonimir Tucaković, dipl.ing.arh., ovlaštenu arhitekt, br.ovl. 1161,
- Krunoslav Lipić, dipl.ing.arh., ovlaštenu arhitekt, br.ovl. 1160,
- Sandra Horvat, dipl.ing.arh., ovlaštenu arhitekt, br.ovl. 3036,
- Vanesa Bolf, dipl.ing.arh.,
- Vlado Sudar, dipl.ing.grad.,
- Ivica Bugarić, dipl.ing.grad.,
- Mirko Strahinić, dipl.ing.stroj.,

Uvidom u navedenu dokumentaciju utvrđeno je da podnositelj zahtjeva ispunjava sve uvjete za izdavanje zatražene suglasnosti, propisane odredbama članka 2. stavka 1. navedenog Pravilnika.

Slijedom izloženog, a na temelju odredbe članka 202. stavak 1. Zakona o općem upravnom postupku preuzetog Zakonom o preuzimanju Zakona o općem upravnom postupku u Republici Hrvatskoj ("Narodne novine", br. 53/91 i 103/96 - Presuda Ustavnog suda), riješeno je kao u točki I. izreke ovoga rješenja.

U točki II. izreke ovoga rješenja odlučeno je u skladu s člankom 7. stavkom 3. Pravilnika o davanju i oduzimanju suglasnosti za obavljanje stručnih poslova prostornog uređenja.

Upozorenje iz točke III. izreke ovoga rješenja u skladu je s člankom 8.a Zakona o prostornom uređenju.

Upravna pristojba u državnim biljezima u iznosu od 70 kn po TAR. br. 1. i 2. Tarife upravnih pristojbi Zakona o upravnim pristojbama ("Narodne novine", br. 8/96 i 110/04) naljepljena je na zahtjevu i poništena je.

UPUTA O PRAVNOM LIJEKU:

Ovo rješenje je konačno u upravnom postupku, te se protiv njega ne može izjaviti žalba, ali se može pokrenuti upravni spor pred Upravnim sudom Republike Hrvatske.

Upravni spor pokreće se tužbom koja se podnosi u roku od 30 dana od dana dostave ovog rješenja i predaje se neposredno ili preporučeno poštom Upravnom sudu Republike Hrvatske.



Dostaviti:

1. ZAVOD ZA PROSTORNO PLANIRANJE d.d., Osijek, Vijenac P. Kolarića 5a,
2. Evidencija suglasnosti, ovdje
3. Spis, ovdje

**REPUBLIKA HRVATSKA**HRVATSKA KOMORA ARHITEKATA
I INŽENJERA U GRADITELJSTVUKlasa: UP/I-350-07/91-01/ 756
Urbroj: 314-01-99-1
Zagreb, 21. rujna 1999.

Na temelju članaka 24. i 50. Zakona o Hrvatskoj komori arhitekata i inženjera u graditeljstvu (Narodne novine, broj 47/98), Odbor za upise razreda arhitekata, rješavajući po zahtjevu koji je podnio LIPIC KRUNOSLAV, dipl.ing.arh., Osijek, Ivana Zajca 2, za upis u Imenik ovlaštenih arhitekata, donio je sljedeće

RJEŠENJE

1. U **Imenik ovlaštenih arhitekata** upisuje se **LIPIC KRUNOSLAV**, (JMBG 2812955300019), dipl.ing.arh., Osijek, u stručni smjer **Ovlašteni arhitekt**, pod rednim brojem **1160**, s danom upisa **01.09.99**.
2. Upisom u **Imenik ovlaštenih arhitekata**, LIPIC KRUNOSLAV, dipl.ing.arh., Osijek, stječe pravo na uporabu strukovnog naziva "**Ovlašteni arhitekt**" i pravo na obavljanje poslova temeljem članka 25. Zakona o Hrvatskoj komori arhitekata i inženjera u graditeljstvu, a u svezi sa člankom 4. stavkom 1. Statuta Hrvatske komore arhitekata i inženjera u graditeljstvu, te ostala prava i dužnosti sukladno posebnim propisima.
3. Ovlaštenom arhitektu izdaje se "**arhitektonska iskaznica**" i stječe pravo na uporabu "**pečata**".

O b r a z l o ž e n j e

LIPIC KRUNOSLAV, dipl.ing.arh. podnio je Zahtjev za upisu Imenik ovlaštenih arhitekata.

Odbor za upise razreda arhitekata proveo je postupak u povodu dostavljenog Zahtjeva, te je temeljem članka 24. stavka 2. Zakona o Hrvatskoj komori arhitekata i inženjera u graditeljstvu (Narodne novine, broj 40/99), a u svezi sa člankom 5. stavkom 4. i člankom 18. Statuta Hrvatske komore arhitekata i inženjera u graditeljstvu (Narodne novine, broj 40/99), riješeno kao u izreci.

Upisom u Imenik ovlaštenih arhitekata imenovana stječe pravo na izradu i uporabu pečata, sukladno članku 35. Statuta Hrvatske komore arhitekata i inženjera u graditeljstvu i na izdavanje "arhitektonske iskaznice".

Na temelju članka 141. stavka 1. točke 1. Zakona o općem upravnom postupku (Narodne novine, broj 53/91), predmet je riješen po skraćenom postupku.

Pouka o pravnom lijeku

Protiv ovog Rješenja žalba nije dopuštena, ali se može pokrenuti upravni spor podnošenjem tužbe Upravnom sudu Republike Hrvatske, u roku 30 dana od dana primitka ovog Rješenja.



Dostaviti:

1. LIPIĆ KRUNOSLAV
Osijek, Ivana Zajca 2
uz povrat potvrde o izvršenoj dostavi
2. U Zbirku isprava Komore
3. Pismohrana Komore



REPUBLIKA HRVATSKA

HRVATSKA KOMORA ARHITEKATA I INŽENJERA U GRADITELJSTVU

Klasa: UP/I-350-07/07-01/ 3325
Urbroj: 314-01-07-1
Zagreb, 11. listopada 2007. godine

Na temelju članka 24. i članka 26. stavka 2. Zakona o Hrvatskoj komori arhitekata i inženjera u graditeljstvu ("Narodne novine", br. 47/98), Statuta Hrvatske komore arhitekata i inženjera u graditeljstvu ("Narodne novine", br. 147/05), te na temelju Odluke i nacрта Rješenja Odbora za upis u Imenik ovlaštenih arhitekata od 11.10.2007. godine, koji je rješavao po Zahtjevu za upis BOLF VANESA, dipl.ing.arh, OSIJEK, IVANA ZAJCA 37, predsjednik Hrvatske komore arhitekata i inženjera u graditeljstvu donosi i potpisuje

RJEŠENJE

1. U **Imenik ovlaštenih arhitekata** upisuje se **BOLF VANESA**, dipl.ing.arh, OSIJEK, u stručni smjer za: **ovlaštena arhitektica** pod rednim brojem **3325**, s danom upisa **10.10.2007.** godine.
2. Upisom u **Imenik ovlaštenih arhitekata**, BOLF VANESA, dipl.ing.arh, stječe pravo na uporabu strukovnog naziva "**ovlaštena arhitektica**" i pravo na obavljanje stručnih poslova temeljem članka 25. Zakona o Hrvatskoj komori arhitekata i inženjera u graditeljstvu, a u svezi s člankom 4. stavkom 1., 4. i 5. Statuta Hrvatske komore arhitekata i inženjera u graditeljstvu, te ostala prava i dužnosti sukladno posebnim propisima.
3. Ovlašteni arhitekt poslove iz točke 2. ovoga Rješenja dužan je obavljati stvarno i stalno, te sukladno temeljnim načelima i pravilima struke koje treba poštivati ovlašteni arhitekt.
4. Ovlaštenom arhitektu Hrvatska komora arhitekata i inženjera u graditeljstvu izdaje "**arhitektonsku iskaznicu**" i "**pečat**", koji su trajno vlasništvo Komore.
5. Ovlašteni arhitekt dobiva posredstvom Hrvatske komore arhitekata i inženjera u graditeljstvu policu osiguranja od profesionalne odgovornosti od odabranog osiguravatelja. Polica se izdaje za razdoblje od godinu dana i obnavlja svake godine. Premija osiguranja uračunata je u članarinu.
6. Ovlašteni arhitekt dužan je plaćati Hrvatskoj komori arhitekata i inženjera u graditeljstvu članarinu i ostala davanja koja utvrde tijela Komore i Razreda, osim u slučaju mirovanja članstva, te pri prestanku članstva u Komori podmiriti sve dospjele financijske obveze prema istima.

Obrazloženje

BOLF VANESA, dipl.ing.arh, podnijela je Zahtjev za upis u Imenik ovlaštenih arhitekata.

Odbor za upis u Imenik ovlaštenih arhitekata proveo je na sjednici održanoj 11.10.2007. godine postupak razmatranja dostavljenog potpunog Zahtjeva imenovane, te je temeljem članka 24. stavka 2. i članka 26. stavka 2. Zakona o Hrvatskoj komori arhitekata i inženjera u graditeljstvu ("Narodne novine", br. 47/98), a u svezi s člankom 5. stavkom 2. i člankom 20. Statuta Hrvatske komore arhitekata i inženjera u graditeljstvu ("Narodne novine", br. 147/05), donio Odluku i nacrt Rješenja o upisu imenovane u Imenik ovlaštenih arhitekata. Nacrt Rješenja dostavljen je na potpis predsjedniku Komore.

Ovlašteni arhitekt stekao je pravo na obavljanje poslova projektiranja i/ili stručnog nadzora građenja prema članku 49. Zakona o gradnji ("Narodne novine", br. 175/03 i 100/04) i članku 4. stavku 1. Statuta Hrvatske komore arhitekata i inženjera u graditeljstvu ("Narodne novine", br. 147/05), u svojstvu odgovorne osobe upisom u Imenik ovlaštenih arhitekata Hrvatske komore arhitekata i inženjera u graditeljstvu i to pravo mu traje dok traje polica osiguranja od profesionalne odgovornosti, odnosno do izricanja stegovne kazne iz članka 30. Zakona o Hrvatskoj komori arhitekata i inženjera u graditeljstvu ("Narodne novine", br. 47/98), a u svezi s člankom 4. stavkom 4. i 5. Statuta Hrvatske komore arhitekata i inženjera u graditeljstvu ("Narodne novine", br. 147/05).

Ovlašteni arhitekt, osim u slučaju mirovanja članstva, dobiva posredstvom Hrvatske komore arhitekata i inženjera u graditeljstvu policu osiguranja od profesionalne odgovornosti od odabranog osiguravatelja. Polica se izdaje za razdoblje od godinu dana i obnavlja svake godine. Premija osiguranja uračunata je u članarinu.

Upisom u Imenik ovlaštenih arhitekata imenovana je stekla pravo na "pečat" i "arhitektonsku iskaznicu" koje mu izdaje Hrvatska komora arhitekata i inženjera u graditeljstvu, a koji su trajno vlasništvo Komore temeljem članka 4. stavka 2. i 3. Statuta Hrvatske komore arhitekata i inženjera u graditeljstvu ("Narodne novine", br. 147/05).

Sva prethodno navedena prava obvezuju ovlaštenog arhitekata na redovno i uredno plaćanje članarine u skladu s člankom 31. Statuta Hrvatske komore arhitekata i inženjera u graditeljstvu ("Narodne novine", br. 147/05).


Ovlašteni arhitekt može poslove projektiranja i/ili stručnog nadzora građenja prema članku 51., 52., 53. i 55. Zakona o gradnji ("Narodne novine", br. 175/03 i 100/04) obavljati samostalno u vlastitom uredu, zajedničkom uredu, projektantskom društvu, odnosno u pravnoj osobi registriranoj za tu djelatnost.

Ovlašteni arhitekt dužan je u obavljanju poslova projektiranja i/ili stručnog nadzora građenja poštivati odredbe Zakona o gradnji i posebnih zakona, te osigurati da obavljanje poslova projektiranja i/ili stručnog nadzora bude u skladu s načelima i pravilima struke, koja treba poštivati ovlašteni arhitekt.

Na temelju svega prethodno navedenog, riješeno je kao u dispozitivu ovoga Rješenja.

Pouka o pravnom lijeku

Protiv ovog Rješenja žalba nije dopuštena, ali se može pokrenuti upravni spor podnošenjem tužbe Upravnom sudu Republike Hrvatske, u roku od 30 dana od primitka ovog Rješenja.

PREDSJEDNIK KOMORE

DAMIR DELAČ, dipl.ing.geod.

Dostaviti:

1. VANESA BOLF, 31000 OSIJEK, IVANA ZAJCA 37
2. U Zbirku isprava Komore
3. Pismohrana Komore

ZAVOD ZA PROSTORNO PLANIRANJE d.d. OSIJEK

Na temelju Članka 40. stavka 1. Zakona o prostornom uređenju i gradnji (NN br. 76/2007 i 38/2009), direktor Zavoda donosi

RJEŠENJE

O IMENOVANJU ODGOVORNOG VODITELJA NACRTA PRIJEDLOGA DOKUMENTA PROSTORNOG UREĐENJA

I

Imenuje se Vanesa Bolf, dipl.ing.arh. za Odgovornog voditelja Nacrta prijedloga Izmjena i dopuna Prostornog plana uređenja Općine Stari Jankovci.

II

Ovo Rješenje stupa na snagu danom donošenja.

Osijek, 14. 12. 2010.

ZAVOD ZA PROSTORNO PLANIRANJE
d. d.
O S I J E K
Vijenac Paje Kolarića 5a

Direktor:
Krunoslav Ljpić, dipl.ing.arh.



