

Zavod za prostorno planiranje
d.d.
Osijek, Vijenac Paje Kolarića 5a

**PREDSJEDNIK PREDSTAVNIČKOG
TIJELA:**

Pečat:

PROSTOR ZA OVJERU TIJELA NADLEŽNOG ZA DONOŠENJE PLANA

**V. IZMJENE I DOPUNE PROSTORNOG
PLANA UREĐENJA OPĆINE
STARI JANKOVCI**

Osijek, travanj 2021.

Nositelj izrade plana:	VUKOVARSKO-SRIJEMSKA ŽUPANIJA OPĆINA STARI JANKOVCI
Plan izradio:	ZAVOD ZA PROSTORNO PLANIRANJE d.d. Osijek, Vijenac Paje Kolarića 5a
Naziv prostornog plana:	V. IZMJENE I DOPUNE PROSTORNOG PLANA UREĐENJA OPĆINE STARI JANKOVCI
Odgovorna osoba Zavoda:	_____ Krunoslav Lipić, dipl.ing.arh.
Odgovorni voditelj:	_____ VANESA BUDAČ,dipl.ing.arh.
Stručni tim:	Vanesa Budač, dipl.ing.arh. Krunoslav Lipić, dipl.ing.arh. Vlado Sudar, dipl.ing.građ. Stjepan Stakor, dipl.ing.kult.tehn. Ivica Bugarić, dipl.ing.građ. Stojan Stojković, dipl.iur.
Tehnička obrada:	Ivana Radolović, građ.teh.vis.
Datum izrade:	Travanj, 2021. godine

SURADNJA I KONZULTACIJE U IZRADI PLANA

Suradnja i konzultacije:	<ol style="list-style-type: none">1. Ministarstvo kulture, Uprava za zaštitu kulturne baštine, Konzervatorski odjel u Vukovaru, Vukovar2. INA d.d., Istraživanje i proizvodnja nafte i plina, Zagreb3. Uprava za ceste Vukovarsko-srijemske županije, Vinkovci4. HAKOM, Zagreb5. MUP, RCZ, PU Civilne zaštite Osijek, SCZ Vukovar, Vukovar6. Grad Vinkovci7. Zavod za prostorno uređenje Vukovarsko-srijemske županije, Vinkovci8. Ministarstvo poljoprivrede, Zagreb9. Hrvatske šume d.o.o., UŠP Vinkovci, Odjel za ekologiju i zaštitu šuma, Vinkovci10. Plinacro d.o.o., Zagreb11. INA d.d., Istraživanje i proizvodnja nafte i plina, Zagreb12. HŽ infrastruktura, Sektor za razvoj, pripremu i provedbu investicija i EU fondova, Zagreb13. MORH, Zagreb14. Općina Tompojevci15. Vinkovački vodovod i kanalizacija d.o.o., Vinkovci16. Općina Stari Jankovci
--------------------------	--

S A D R Ž A J		Stranica
0. OPĆI DIO		1
1. Naslovna stranica		1
2. Potpisni list		2
3. Suradnja i konzultacije u izradi Plana		3
4. Sadržaj		4
I. TEKSTUALNI DIO PLANA		1
1. ODREDBE ZA PROVEDBU		1
II. GRAFIČKI DIO PLANA		1
Broj prikaza	Kartografski prikaz	Mjerilo
0.	PREGLEDNA KARTA IZMJENA I DOPUNA	1:25.000
1.	KORIŠTENJE I NAMJENA PROSTORA	1:25.000
2.	INFRASTRUKTURNI SUSTAVI I MREŽE	
2.3.	Proizvodnja i cijevni transport nafte i plina	1:25.000
3.	UVJETI KORIŠTENJA, UREĐENJA I ZAŠTITE PROSTORA	
3.1.	Uvjeti korištenja i zaštite prostora	1:25.000
III. OBRAZLOŽENJE PLANA I PRILOZI		1
A) OBRAZLOŽENJE IZMJENA I DOPUNA PROSTORNOG PLANA UREĐENJA OPĆINE STARI JANKOVCI		1
1. OBRAZLOŽENJE IZMJENA I DOPUNA		1
2. IZMJENE I DOPUNE TEKSTUALNOG DIJELA PLANA		3
B) POPIS SEKTORSKIH DOKUMENATA I PROPISA KOJE JE BILO POTREBNO POŠTIVATI U IZRADI PLANA		4
C) ZAHTJEVI IZ ČLANKA 90. ZAKONA O PROSTORNOM UREĐENJU		6
D) IZVJEŠĆE O JAVNOJ RASPRAVI		39
E) SAŽETAK ZA JAVNOST		74
F) EVIDENCIJA POSTUPKA IZRADI I DONOŠENJA PROSTORNOG PLANA		78

IV. DOKUMENTACIJA	1
1. Izvadak iz sudskog registra	1
2. Rješenje kojim se daje suglasnost za obavljanje svih stručnih poslova prostornog uređenja	5
3. Rješenje o upisu u Imenik ovlaštenih arhitekata Hrvatske komore arhitekata i inženjera u graditeljstvu	7
4. Rješenje o imenovanju odgovornog voditelja Nacrta prijedloga Plana	10

I. TEKSTUALNI DIO PLANA

1. ODREDBE ZA PROVEDBU

Odredbe za provedbu (iz "Službenog vjesnika", Vukovarsko-srijemske županije, broj 7/04, 17/06, 5/12, 14/12 i 7/19), mijenjaju se i dopunjuju na sljedeći način:

Članak 4. *

U članku 4., u stavku 1., u alineji 2., podalineja "b)", mijenja se i glasi:

"b) Površine za iskorištavanje mineralnih sirovina

- eksploatacijska polja ugljikovodika (EPU) "Privlaka", "Đeletovci", "Cerić" i "Berak"."

U stavku 4., iza alineje 6., dodaje se nova alineja 7., koja glasi:

- "- eksploatacijsko polje ugljikovodika se detaljnije utvrđuje unutar planiranih eksploatacijskih polja ugljikovodika prikazanih na kartografskom prikazu "1. KORIŠTENJE I NAMJENA POVRŠINA", a na temelju rješenja o utvrđivanju eksploatacijskog polja koje izdaje nadležno ministarstvo."

Članak 5.

U članku 60., dodaje se novi stavak 9., koji glasi:

"(9) Istražni prostori i površine za iskorištavanje mineralnih sirovina ne mogu se osnivati u:

- građevinskim područjima naselja (osim za geotermalne vode za energetske svrhe, lječilišta, turističke svrhe i sl.),
- područjima prirode zaštićenim prema posebnom propisu, osim ako su takve aktivnosti dopuštene aktom o zaštiti ili naknadnim dopuštenjem javne ustanove s posebnim ovlastima."

Članak 6.

Iza članka 60., dodaje se novi članak 60.a, koji glasi:

"Članak 60.a

- (1) Na području Općine Stari Jankovci dijelovi su planiranih eksploatacijskih polja ugljikovodika "Cerić" i "Berak".
- (2) Unutar planiranih EPU dozvoljena je gradnja objekata u svrhu pridobivanja zemnog plina i uključuje sve neophodne radove vezane uz tehnologiju crpljenja te potrebne infrastrukture.
- (3) Unutar planiranih EPU moguće je izvođenje zahvata u prostoru koji se ne smatraju građenjem:

* Odredbe za provedbu započinju u ovom Planu s brojem 4., da bi se izjednačile s brojevima u Odluci o donošenju Plana

- bušotinskih radnih prostora i priključnih cjevovoda sa pripadajućim tornjevima, njihalicama i vijčastim pumpama, te ostalom potrebnom opremom (spremnici, kapljevine do 50 m³, razvodno upravljačkim jedinicama, rasvjetnim stupovima, separatorima, punilištima autocisterni, bakljama,
 - priključnih cesta,
 - visokonaponskih 10 kV i niskonaponskih energetskih vodova, uključivo trafostanice 10/04, kV,
 - signalnih kablova,
 - ograda,
 - drugih infrastrukturnih, pomoćnih i pratećih građevina, a koji su u funkciji naftno-rudarskih radova istraživanja i eksploatacije.
- (4) Na prostoru planiranih EPU planirani zahvati su:
- najveće površine pojedinačnog zahvata 3,0 ha (osim prometne i druge infrastrukture),
 - maksimalne visine 10,0 m (osim tornjeva bušačkog postrojenja i baklji koji mogu biti maksimalne visine 52,0 m odnosno 15,0 m),
 - unutar površine zahvata smještenih tako da se do svakog objekta i/ili postrojenja osigura prolaz minimalne širine 2,5 m,
 - maksimalnog koeficijenta izgrađenosti 0,3,
 - maksimalnog koeficijenta iskoristivosti 0,7.
- (5) Unutar EPU-a mogu se izdavati akti za građenje i/ili rekonstrukciju građevina, naftno-rudarskih objekata i postrojenja i izvođenje zahvata u prostoru koji se ne smatraju građenjem samo na lokacijama:
- izvan građevinskih područja,
 - izvan površina posebne namjene, postojećih i planiranih infrastrukturnih koridora, te područja posebnih uvjeta korištenja i posebnih ograničenja u korištenju i primjene posebnih mjera uređenja i zaštite, osim iznimno, uz suglasnost i u skladu s posebnim uvjetima nadležnog javnopravnog tijela,
 - izvan zaštitnih šuma i šuma posebne namjene, osim iznimno, ukoliko ne utječu na razloge zbog kojih su proglašene,
 - izvan područja ciljnih staništa ekološke mreže i staništa ciljnih vrsta, osim iznimno, ukoliko ne ugrožavaju očuvanje staništa i vrsta, te cjelovitost ekološke mreže,
 - na krajobrazno manje vrijednim i vizualno manje izloženim područjima.
- (6) Minimalna udaljenost građevina, naftno-rudarskih objekata i postrojenja od područja i površina iz stavka (5) utvrđuje se temeljem smjernica i kriterijima posebnih propisa i posebnih uvjeta nadležnih javnopravnih tijela.
- (7) Svi zahvati u prostoru unutar planiranih EPU-a (izuzev prometne i linijske infrastrukture) moraju imati osiguran pristup na javnu prometnu površinu. Sva potrebna parkirališta unutar planiranih EPU-a moraju se riješiti unutar obuhvata zahvata u prostoru i/ili na način utvrđen odlukama odnosno jedinice lokalne samouprave.
- (8) Instalacije vodovoda i odvodnje otpadnih voda unutar planiranih EPU-a moraju se priključiti na javnu mrežu, a ukoliko ista nije izvedena riješiti izgradnjom alternativnih sustava (bunara, cisterni, internih pročištača, nepropusnih septičkih jama i sl.).
- (9) Instalacije niskog napona unutar planiranih EPU-a mogu se priključiti na javnu niskonaponsku elektroenergetsku mrežu ili riješiti putem vlastitog izvora.

- (10) Na lokaciji planirane plinske stanice (PS) se osim tehnološkog/rudarskog dijela planira i gradnja popratnih sadržaja kao što su npr.: priključak na cestu, pristupna cesta, parkiralište, ograda, otvoreno i zatvoreno skladište, radionica, priključci na infrastrukturne sustave-sukladno prethodnim stavkama ovog članka.
- (11) Svi planirani zahvati u prostoru potrebni za funkcioniranje EPU-a moraju biti usklađeni s postojećim i planiranim objektima/zahvatima infrastrukturnih sustava, te je nužno ishoditi posebne uvjete građenja od strane nadležnih vlasnika/koncesionara infrastrukturnih sustava."

Članak 7.

Članak 79., mijenja se i glas:

- "(1) Na prostoru Općine Stari Jankovci omogućava se gradnja postrojenja za proizvodnju električne i/ili toplinske energije kao resurs koriste alternativne odnosno obnovljive izvore energije definirane posebnim propisom.
- (2) Ukoliko se iskaže interes za takvu gradnju, potrebno je provesti odgovarajuće postupke propisane posebnim propisom, zadovoljiti kriterije zaštite prostora i okoliša te ekonomske isplativosti.
- (3) Kada se građevine iz stavka 1. ovog članka grade kao građevine osnovne namjene na zasebnoj građevnoj čestici mogu se graditi unutar granica građevinskih područja gospodarske namjene ili izvan granica građevinskih područja pod uvjetom da građevna čestica bude udaljena minimalno 100 m od granica građevinskog područja naselja gradskog karaktera, minimalno 30 m od granica građevinskog područja ostalih naselja, kao i minimalno 50 m od ruba zemljišnog pojasa državne ili županijske ceste, odnosno željeznice, ili planskog koridora ceste, odnosno željeznice.
- (4) Planom se omogućava planiranje i izgradnja postrojenja za proizvodnju električne energije i/ili toplinske energije (elektrana i sl.) koje kao resurs koriste obnovljive izvore energije uz obvezu smještaja izvan:
 - zaštićenih područja prirode,
 - zaštićenih krajolika,
 - zaštićenih područja graditeljske baštine te
 - drugih područja za koje uvjete korištenja i uređenja prostora određuju državne ustanove i ustanove s javnim ovlastima.
- (5) Proizvedena električna energija može se koristiti za vlastite elektroenergetske potrebe, a višak ili ukupna proizvedena električna energija bi se predavala u elektrodistribucijski sustav. Za omogućavanje preuzimanja viška ili ukupne proizvedene električne energije u distribucijski sustav omogućava se izgradnja elektroenergetskih postrojenja (trafostanica ili rasklopišta), veličine i snage potrebne za prihvatanje viška ili cjelokupno proizvedene električne energije, kao i priključnih vodova za njihovo povezivanje s postojećom elektroenergetskom mrežom.
- (6) Postrojenja za proizvodnju električne i/ili toplinske energije koja kao resurs koriste ostale obnovljive izvore energije mogu se graditi izvan granica građevinskih područja, u izdvojenim građevinskim područjima i unutar granica građevinskog područja naselja.

- (7) Postrojenja za proizvodnju električne energije i/ili toplinske energije koja kao resurs koriste biogorivo, krute mase, bioplina i sl., mogu se graditi izvan granica građevinskih područja samo u sklopu namjena koja su dozvoljena izvan granica građevinskih područja kao npr. farme, proizvodno poljoprivredno-gospodarski pogoni i sl.
- (8) U izdvojenim građevinskim područjima izvan naselja gospodarske namjene (proizvodna, poslovna i poljoprivredna) mogu se kao resursi koristiti svi obnovljivi izvori energije, dok se u izdvojenim građevinskim područjima izvan naselja drugih namjena (ugostiteljsko turističke, sportsko-rekreacijske i dr.) kao resurs može se koristiti samo obnovljivi izvor energije kao što je sunce, vjetar i geotermalna energija.
- (9) Unutar granica građevinskih područja naselja postrojenja za proizvodnju električne energije i/ili toplinske energije koje kao resurs koriste obnovljive izvore energije sunce (solarni kolektori) mogu se graditi na građevnim česticama neovisno o namjeni (osim prometnih i javnih zelenih površina (ne odnosi se na urbanu opremu i sl.)) sukladno posebnim propisima.
- (10) Prilikom potencijalnog odabiranja lokacija za smještaj OIE prioritet dati površinama izvan područja EM koje više nisu u funkciji odnosno prethodno su već korištene (industrija, vojni kompleksi i sl.).
- (11) Pristupne putove za sve obnovljive izvore energije planirati na način da se u najvećoj mogućoj mjeri iskoriste postojeći putovi i prometnice
- (12) Za gradnju vjetroelektrana dopušteno je istraživanje na lokacijama koje su izvan građevinskih područja te ostalih područja zaštićenih posebnim propisima koji zabranjuju gradnju vjetroelektrana.
- (13) Minimalna udaljenost vjetroelektrana čija je visina stupa iznad 20 m od građevinskog područja naselja iznosi 500,0 m. Buka koju proizvodi vjetroelektrana mora zadovoljiti posebnim propisom određene veličine, a minimalna udaljenost od naselja može biti i veća od određenih 500 m.
Minimalna udaljenost od cesta i željeznica iznosi dvije visine stupa tj. ($d=2 h$).
- (14) Vjetroelektrana čija je visina stupa 20 i manje metara mora biti udaljena od građevinskog područja naselja toliko da zadovoljava propisane vrijednosti za buku. Mikrolokacija stupa mora biti na udaljenosti od građevina za boravak ljudi minimalno za dvije visine stupa ($d=2 h$).
- (15) Prilikom odabira lokacije vjetroelektrane voditi računa o udaljenosti i položaju koji, što je više moguće, onemogućuje vizualni kontakt vjetroagregata sa zaštićenim krajobrazima i krajobrazima zaštićenim u sklopu prostorno-planske dokumentacije.
- (16) Po odabiru lokacije vjetroelektrane, ista mora biti ucrtana u PPUO.
- (17) Na području cijele Općine moguće je vršiti istražne radove u cilju pronalaska geotermalnih voda, osim u dijelovima koji su zaštićeni posebnim propisima koji zabranjuju istraživanje i korištenje geotermalne vode.
- (18) Prije eksploatacije geotermalne vode nužno je procijeniti količine stakleničkih plinova koje bi mogle biti oslobođene u atmosferu.
- (19) Eksploatacijsko polje geotermalne vode mora biti ucrtano u PPUO."

Članak 8.

Iza članka 79., dodaje se novi članak 79.a, koji glasi:

"Članak 79.a

- (1) Na području Općine Stari Jankovci omogućuje se gradnja solarnih elektrana jačine do max. 10 MW unutar gospodarskih zona.
- (2) Najveća dopuštena izgrađenost čestice može biti 70%, a mjeri se zbrojem tlocrtnih projekcija svih modula i izgrađenih struktura na tlo. Najveći dopušteni koeficijent iskorištenosti je 0,7. Najveća dopuštena bruto površina pomoćne građevine je 80 m².
- (3) Fotonaponski moduli moraju biti postavljeni tako da je njihov najniži dio na visini višoj od 50 cm, te na način da tlo ispod njih ne bude zasjenjeno u potpunosti i kroz cijeli dan. Maksimalna katnost pomoćnih građevina je jedna nadzemna etaža, a maksimalna visina 4 metara, mjereno od kote konačno zaravnatog terena do gornjeg ruba krovnog vijenca.
- (4) Udaljenost modula na rubnim dijelovima čestice koje graniče sa susjednom česticom treba iznositi najmanje za pola visine panela (h/2), ali ne manja od 5 m sa svih strana, osim prema javnoj prometnoj površini.
- (5) Površina za građenje mora biti udaljena minimalno 10 m od ruba građevne čestice prema javnoj prometnoj površini.
- (6) Prostor elektrane mora biti ograđen."

Članak 9.

Iza članka 80., dodaje se novi članak 80.a, koji glasi:

"Članak 80.a

- (1) Za planirane plinovode koji spajaju plinsku stanicu s bušotinama na planiranim eksploatacijskom poljima "Berak" i "Cerić", kao i spoj na postojeći transportni sustav zemnog plina utvrđuje se koridor u širini 100,0 m (po 50,0 m lijevo i desno od osi plinovoda prikazanog na grafičkom dijelu Plana) unutar kojega je moguće korigirati prikazanu trasu.
- (2) Nakon izgradnje plinovoda iz stavka 1., ovog članka oko izvedenih plinovoda se utvrđuje zaštitni koridor širine min. 2,0 m. Prije izvođenja zahvata u prostoru koji zadiru u zaštitni koridor nužno je ishoditi posebne uvjete gradnje od strane vlasnika cjevovoda."

Članak 10.

U članku 85., u stavku 4., iza alineje "d)", dodaje se nova alineja "e)", koja glasi:

- "e) za izgradnju instalacija koje su u funkciji eksploatacijskog polja ugljikovodika: stanice za obradu plina, spojnog plinovoda na Plinacro blok stanicu, plinovoda i sl."

Članak 11.

U članku 87., u alineji: "Evidentirane arheološke zone/lokaliteti, naziv i broj u evidenciji Konzervatorskog odjela u Vukovaru", u podalineji: "Stari Jankovci", iza pod podalineje 3., dodaje se nova pod podalineja 4., koja glasi:

"- "Vučevac", prapovijesno arheološko nalazište, E223c".

II. GRAFIČKI DIO PLANA

Kartografski prikazi koji su do sada bili na snazi, a označeni su rednim brojevima: "1.", "2.3." i "3.1.", u cijelosti se zamjenjuju novima kako slijedi:

Broj prikaza	Kartografski prikaz	Mjerilo
1.	KORIŠTENJE I NAMJENA PROSTORA	1:25.000
2.	INFRASTRUKTURNI SUSTAVI I MREŽE	
2.3.	Proizvodnja i cijevni transport nafte i plina	1:25.000
3.	UVJETI KORIŠTENJA, UREĐENJA I ZAŠTITE PROSTORA	
3.1.	Uvjeti korištenja i zaštite prostora	1:25.000

Popis kartografskih prikaza:

Broj prikaza	Kartografski prikaz	Mjerilo
0.	PREGLEDNA KARTA IZMJENA I DOPUNA	1:25.000
1.	KORIŠTENJE I NAMJENA PROSTORA	1:25.000
2.	INFRASTRUKTURNI SUSTAVI I MREŽE	
2.3.	Proizvodnja i cijevni transport nafte i plina	1:25.000
3.	UVJETI KORIŠTENJA, UREĐENJA I ZAŠTITE PROSTORA	
3.1.	Uvjeti korištenja i zaštite prostora	1:25.000

III. OBRAZLOŽENJE PLANA I PRILOZI

A) OBRAZLOŽENJE IZMJENA I DOPUNA PROSTORNOG PLANA UREĐENJA OPĆINE STARI JANKOVCI

1. OBRAZLOŽENJE IZMJENA I DOPUNA

Općina Stari Jankovci donijela je dana 30.10.2020. godine Odluku o izradi V. Izmjena i dopuna prostornog plana uređenja Općine Stari Jankovci, ("Službeni vjesnik" Vukovarsko-srijemske županije, broj 18/20).

V. Izmjene i dopune Prostornog plana uređenja Općine Stari Jankovci obuhvaćaju Odredbe za provedbu, grafički i tekstualni dio Plana.

U odnosu na važeći PPUO Stari Jankovci izmjene i dopune prikazane su na kartografskom prikazu "0. Pregledna karta izmjena i dopuna", a objašnjenja su u tekstu koji slijedi:

Izmjena i dopuna broj 1.

Ova izmjena odnosi se na utvrđivanje planiranih granica eksploatacijskih polja Cerić i Berak

Istražni radovi u svrhu pronalaska ugljikovodika (nafte i plina) na području Slavonije rezultirali su pronalaskom eksploataibilnih količina zemnog plina na dva područja koji se dijelom nalaze i unutar teritorije Općine Stari Jankovci. U postupku registracije budućih eksploatacijskih polja ugljikovodika (EPU) nužno je u Prostorni plan uređenja Općine Stari Jankovci ucrtati granice planiranih EPU. Dostavljene granice EPU "Berak" i EPU "Cerić" ucrtane su u grafički dio Plana-na kartografskim prikazima "1. Korištenje i namjena prostora" te "3.1. Uvjeti korištenja i zaštite prostora".

Izmjena i dopuna broj 2.

Ova izmjena odnosi se na ucrtavanje instalacija koje su u funkciji planiranih eksploatacijskih polja Cerić i Berak kao što su: stanica za obradu plina, spojnog plinovoda na PLINACRO blok stanicu, plinovoda i sl.

Za priključak eksploatiranih količina zemnog plina s planiranih EPU Berak i Cerić na postojeći sustav magistralnog transporta plina Republike Hrvatske, nužna je gradnja spojnih plinovoda od bušotina do plinske stanice (PS) te izgradnja priključka od PS do blokadne stanice koja se nalazi na magistralnom plinovodu sjeverno od naselja Stari Jankovci. Sukladno dostavljenim trasama i lokacijama iste su ucrtane u grafički dio Plana-na kartografski prikaz "2.3. Proizvodnja i cijevni transport nafte i plina.

Izmjena i dopuna broj 3.

Ova izmjena odnosi se na korekciju Odredbi za provedbu vezanih za planirane zahvate navedene u prethodnim točkama 1. i 2.

Zahvati planirani prethodnim točkama su obrađeni i u tekstualnom dijelu PPUO-Odredbama za provedbu. Promijenjeni su dijelovi članka 4., dodani novi članci 60.a i 80.a).

Izmjena i dopuna broj 4.

Ova odredba odnosi se na određivanje prostora i uvjeta za izgradnju postrojenja za proizvodnju električne i/ili toplinske energije koja kao resurse koriste obnovljive izvore energije unutar i izvan granica građevinskih područja.

Donošenjem IV. Izmjena i dopuna Prostornog plana Vukovarsko-srijemske županije promijenjeni su i uvjeti gradnje postrojenja za proizvodnju električne i/ili toplinske energije koja kao resurse koriste obnovljive izvore energije stoga je ovom izmjenom izvršena korekcija dosadašnjih odredbi u PPUO Stari Jankovci, kojima je bila regulirana ova djelatnost.

Detaljnije su utvrđeni uvjeti gradnje solarnih elektrana u sklopu gospodarskih zona na području Općine.

Navedeno je vidljivo u tekstualnom dijelu Plana-Odredbama za provedbu, gdje je promijenjen tekst članka 79. i dodan je novi članak 79.a.

2. IZMJENE I DOPUNE TEKSTUALNOG DIJELA PLANA

Tekstualni dio PPUO Stari Jankovci mijenja se i dopunjava na sljedeći način:

- Na stranici 3-20, u poglavlju "3.4.2., Zaštita kulturnih dobara" u naslovu: "3.4.2.1. Zaštita kulturno-povijesnih vrijednosti s popisom kulturnih dobara", u podnaslovu: "Evidentirane arheološke zone/lokaliteti, naziv i broj u evidenciji Konzervatorskog odjela u Vukovaru", u pod podnaslovu: "Stari Jankovci" iza točke: "-Kovačevac", antički i srednjovjekovni arheološki lokalitet, E 223a", dodaje se nova točka koja glasi:

"- Vučevac", prapovijesno arheološko nalazište, E 223c."

B) POPIS SEKTORSKIH DOKUMENATA I PROPISA KOJE JE BILO POTREBNO POŠTIVATI U IZRADI PLANA

- Zakon o prostornom uređenju (N.N., br. 153/13, 65/17, 114/18, 39/19 i 98/19)
- Zakon o gradnji (N.N., br. 53/13, 20/17 i 39/19)
- Pravilnik o mjerama zaštite od elementarnih nepogoda i ratnih opasnosti u prostornom planiranju i uređenju prostora (N.N., br. 29/83, 36/85 i 42/86)
- Pravilnik o sadržaju, mjerilima kartografskih prikaza, obveznim prostornim pokazateljima i standardu elaborata prostornih planova (N.N., br. 106/98, 39/04, 45/04 i 163/04)
- Pravilnik o osiguranju pristupačnosti građevina osobama s invaliditetom i smanjenom pokretljivosti (N.N., br. 78/13)
- Zakon o zaštiti i očuvanju kulturnih dobara (N.N., br. 69/99, 151/03 i 157/03- ispravak, N.N., br. 87/09, 88/10, 61/11, 25/12, 136/12, 157/13, 152/14 i 98/15)
- Zakon o zaštiti prirode (N.N., br. 80/13 i 15/18)
- Uredba o ekološkoj mreži (N.N., br. 124/13 i 105/15)
- Pravilnik o prostornim standardima, normativima te urbanističko-tehničkim uvjetima za planiranje mreže športskih objekata (N.N., br. 38/91)
- Zakon o cestama (N.N., br. 84/11, 22/13, 54/13 i 148/13)
- Zakon o sigurnosti prometa na cestama (N.N., br. 67/08, 48/10, 74/11, 80/13 i 158/13)
- Pravilnik o uvjetima za projektiranje i izgradnju priključka i prilazu na javnu cestu (N.N., br. 119/07)
- Zakona o elektroničkim komunikacijama (N.N., br. 73/08, 90/11, 133/12 i 80/13)
- Zakon o energiji (N.N., br. 120/12)
- Zakon o tržištu električne energije (N.N., br. 22/13)
- Podzakonski akt
Opći uvjeti isporuke električne energije (N.N., br. 8/91)
Opći uvjeti za opskrbu električnom energijom (N.N., br. 14/06)
- Pravilnik o tehničkim normativima za izgradnju nadzemnih elektroenergetskih vodova nazivnog napona od 1 kV do 400 kV ("Službeni list" 65/88.; N.N., br. 55/96 i 24/97)
- Zakon o zaštiti okoliša (N.N., br. 80/13)
- Uredba o procjeni utjecaja zahvata na okoliš (N.N., br. 64/08, 67/09)
- Zakon o zaštiti zraka (N.N., br. 130/11)
- Zakon o zaštiti od buke (N.N., br. 30/09, 55/13 i 153/13)
- Pravilnik o najvišim dopuštenim razinama buke u sredini u kojoj ljudi rade i borave (N.N., br. 145/04.)
- Pravilnik o uvjetima za vatrogasne pristupe (N.N., br. 35/94 i 142/03)
- Pravilnik o hidrantskoj mreži za gašenje požara (N.N., br. 8/06)
- Zakon o zaštiti od požara (N.N., br. 92/10)
- Zakon o tržištu plina (N.N., br. 40/07)
- Pravilnik o tehničkim uvjetima i normativima za siguran transport tekućih i plinovitih ugljikovodika magistralnim naftovodima i plinovodima te naftovodima i plinovodima za međunarodni transport ("Službeni list" SFRJ, br. 26/85. i N.N., br. 53/91)
- Zakon o vodama (N.N., br. 153/09, 63/11, 130/11 i 56/13)
- Odluka o utvrđivanju granica vodnih područja (N.N., br. 79/10)
- Pravilnik o utvrđivanju zona sanitarne zaštite izvorišta (N.N., br. 55/11 i 47/13)
- Državni plan za zaštitu voda (N.N., br. 8/99)
- Zakon o komunalnom gospodarstvu (N.N., br. 26/03, 82/04, i 110/04)
- Zakon o održivom gospodarenju otpadom (N.N., br. 94/13)
- Pravilnik o zaštitnim i sigurnosnim zonama vojnih objekata (N.N., br. 175/03)
- Pravilnik o prostornim standardima, normativima te urbanističko-tehničkim uvjetima za planiranje mreže športskih objekata (N.N., br. 38/91)
- Zakon o zaštiti od elementarnih nepogoda (N.N., br. 73/97)
- Pravilnik o tehničkim, gospodarskim i drugim uvjetima za uređenje sredstava melioracijske odvodnje, te osnovama za tehničko i gospodarsko održavanje sustava (N.N., br. 4/98)
- Uredba o klasifikaciji voda (N.N., br. 77/98)
- Uredba o opasnim tvarima u vodama (N.N., br. 78/98)

- Pravilnik o graničnim vrijednostima pokazatelja, opasnih i drugih tvari u otpadnim vodama (N.N., br. 40/99., 6/01 i 14/01)
- Pravilnik o zaštitnim mjerama i uvjetima za određivanje zona sanitarne zaštite izvorišta vode za piće (N.N., br. 22/86)-članak 43. i 214. ZV,
- Pravilnik o utvrđivanju zona sanitarne zaštite izvorišta (N.N., br. 66/11)
- Pravilnik o izradi Vodnogospodarske osnove Hrvatske (N.N., br. 120/03)
- Zakon o sustavu civilne zaštite (N.N., br. 82/15 i 118/18)
- Zakon o šumama (N.N., br. 140/05, 82/06, 129/08 i 80/10)
- Zakon o lovstvu (N.N., br. 140/05 i 75/09)
- Zakon o poljoprivrednom zemljištu (N.N., br. 39/13)
- Zakon o željeznici (N.N., br. 32/19)
- Pravilnik o izmjenama i dopunama Pravilnika o uvjetima i načinu izdavanja dozvole za obavljanje usluga željezničkog prijevoza i dozvole za upravljanje željezničkom infrastrukturom (N.N., br. 121/07 i 101/12)
- Pravilnik o željezničkoj infrastrukturi (N.N., br. 127/05 i 16/08)
- Pravilnik o uvjetima i načinu izdavanja dozvole za obavljanje usluga željezničkog prijevoza i dozvole za upravljanje željezničkom infrastrukturom (N.N., br. 127/05 i 121/07)
- Pravilnik o uvjetima i načinu izdavanja rješenja o sigurnosti za upravljanje željezničkom infrastrukturom (N.N., br. 127/05)
- Pravilnik o dopuni Pravilnika o uvjetima i načinu izdavanja rješenja o sigurnosti za upravljanje željezničkom infrastrukturom (N.N., br. 121/07)
- Pravilnik o uvjetima i načinu izdavanja rješenja o sigurnosti za obavljanje usluga željezničkog prijevoza (N.N., br. 127/05, 121/07, 110/10 i 8/11)
- Pravilnik o dopuni Pravilnika o uvjetima i načinu izdavanja rješenja o sigurnosti za obavljanje usluga željezničkog prijevoza (N.N., br. 121/07)
- Pravilnik o izmjenama Pravilnika o uvjetima i načinu izdavanja rješenja o sigurnosti za obavljanje usluga željezničkog prijevoza (N.N., br. 110/10)
- Pravilnik o dopuni Pravilnika o uvjetima i načinu izdavanja rješenja o sigurnosti za obavljanje usluga željezničkog prijevoza (N.N., br. 8/11)
- Odluka o razvrstavanju željezničkih pruga (N.N., br. 3/14 i 72/17)
- Zakon o sigurnosti i interoperabilnosti željezničkog sustava (N.N., br. 82/13, 18/15, 110/15 i 70/17),
- Pravilnik o općim uvjetima za građenje u zaštitnom pružnom pojasu (N.N., br. 93/10)
- Pravilnik o uvjetima za određivanje križanja željezničke pruge i drugih prometnica (N.N., br. 111/15)
- Pravilnik o načinu osiguravanja prometa na željezničko-cestovnim prijelazima i pješačkim prijelazima preko pruge (N.N., br. 111/15)

C) ZAHTJEVI IZ ČLANKA 90. ZAKONA O PROSTORNOM UREĐENJU

Nositelj izrade je prema članku 90. Zakona o prostornom uređenju zatražio zahtjeve od dvadeset i devet javnopravnih tijela i osoba (njihov popis naveden je u članku 9. Odluke o izradi Plana).

Trinaest javnopravnih tijela i osoba dostavilo je zahtjeve, a to su:

1. Ministarstvo kulture, Uprava za zaštitu kulturne baštine, Konzervatorski odjel u Vukovaru, Vukovar
2. INA d.d., Istraživanje i proizvodnja nafte i plina, Zagreb
3. Uprava za ceste Vukovarsko-srijemske županije, Vinkovci
4. HAKOM, Zagreb
5. MUP, RCZ, PU Civilne zaštite Osijek, SCZ Vukovar, Vukovar
6. Grad Vinkovci
7. Ministarstvo poljoprivrede, Zagreb
8. Hrvatske šume d.o.o., UŠP Vinkovci, Odjel za ekologiju i zaštitu šuma, Vinkovci
9. Plinacro d.o.o., Zagreb
10. INA d.d., Istraživanje i proizvodnja nafte i plina, Zagreb
11. HŽ infrastruktura, Sektor za razvoj, pripremu i provedbu investicija i EU fondova, Zagreb
12. MORH, Zagreb
13. Općina Tompojevci

Preslici zahtjeva priloženi su u nastavku:



REPUBLIKA HRVATSKA
MINISTARSTVO KULTURE I MEDIJA
Uprava za zaštitu kulturne baštine
Konzervatorski odjel u Vukovaru

Klasa: 612-08/20-10/0441
Urbroj: 532-04-02-19/2-20-2
Vukovar, 03.12.2020.

OPĆINA STARI JANKOVCI
Općinski načelnik
Dr. F. Tuđmana 1
32241 Stari Jankovci

Predmet: V. Izmjene i dopune PPUO Stari Jankovci – zahtjevi, dostavljaju se

Sukladno članku 90. st. 4. Zakona o prostornom uređenju ("NN" 153/13, 65/17, 114/18, 39/19, 98/19) ovi zahtjevi donose se na temelju čl. 56. Zakona o zaštiti i očuvanju kulturnih dobara ("NN" 69/99, 151/03, 157/03, 87/09, 88/10, 61/11, 25/12, 136/12, 157/13, 152/14, 98/15, 44/17, 90/18, 32/20, 62/20) i Odluke o izradi V. Izmjena i dopuna PPUO Stari Jankovci za područje zaštite kulturne baštine:

- Temeljem Članka 2., st. 1., t. 3. Odluke (Korekcije odredbi za provedbu vezanih uz planirane zahvate navedene u točkama 1. i 2.) PPUO Stari Jankovci potrebno je dopuniti u dijelu koji se odnosi na zaštitu kulturne baštine prema podacima koje dostavljamo u privitku.

Po ovlasti Ministrice

**Pročelnica
Zdenka Predrijevac, dipl.inž.građ.**



Zdenka Predrijevac

Privitak:

- Zahtjevi – tekstualni dio
- Karta s položajem arheološkog nalazišta

Dostaviti:

1. Naslovu
2. Pismohrana, ovdje

ZAHTJEVI I SMJERNICE ZAŠTITE KULTURNE BAŠTINE ZA IZRADU V. IZMJENA I DOPUNA PROSTORNOG PLANA UREĐENJA OPĆINE STARI JANKOVCI:**Uvodno obrazloženje:**

Konzervatorski odjel u Vukovaru u kontaktu je sa investitorom Vermilion d.o.o., a proveden je i terenski pregled te geofizička snimanja na lokaciji Stanice za obradu plina i trasi plinovoda.

U tom postupku, na planiranoj lokaciji izgradnje Stanice za obradu plina – k.č.br. 72, 73, 74/1, 74/2, 75, 76, 77 i dr. k.o. Stari Jankovci utvrđeno je postojanje arheološkog nalazišta "Vučevac", prapovijesno arheološko nalazište željeznog doba (Laten cca 400 pr. Kr. do 0. g.) uz prisutnost nalaza koji se koriste od neolitika do kraja prapovijesti.

Postojanje arheološkog nalazišta nije prepreka za izgradnju Stanice za obradu plina, ali će u postupku izdavanja akata kojima se odobrava građenje biti potrebno uključiti ovaj Odjel kroz postupak izdavanja posebnih uvjeta i potvrde glavnog projekta te prije izgradnje provesti mjere zaštite. Investitor je upoznat sa navedenim te smo generalno usuglasiti kakve će mjere zaštite biti ovisno o količini planiranih zemljanih iskopa na lokaciji Stanice za obradu plina.

Manji dio trase plinovoda prolazi kroz područje zaštićenog arheološkog nalazišta "Gatina" u Starim Jankovcima koje je upisano u Registar kulturnih dobara Republike Hrvatske, Listu zaštićenih kulturnih dobara pod br. Z-4927. Rezultati istraživanja pokazuju da uz provođenje mjera zaštite nema prepreke za izgradnju trase plinovoda na području tog zaštićenog nalazišta.

Zahťjevi:

U tekstualnom dijelu plana Odredbe za provođenje, dio o zaštiti kulturne baštine, u čl. 85. st. 4. iza točke d) potrebno je dodati točku:

"e) za izgradnju instalacija koje su u funkciji eksploatacijskih polja ugljikovodika: stanice za obradu plina, spojnog plinovoda na Plinacro blok stanicu, plinovoda i sl."

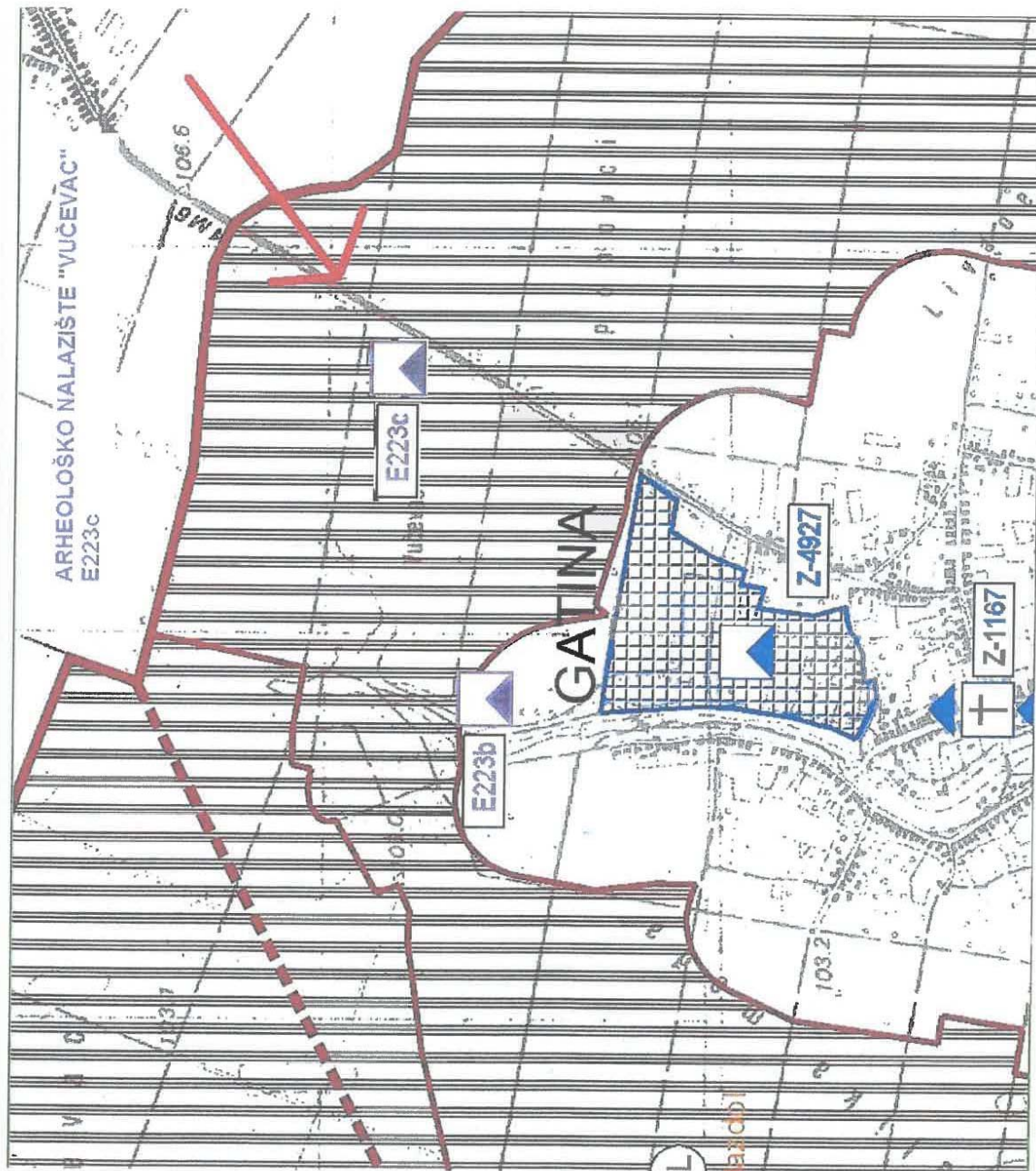
U članku 87., točka: Evidentirane arheološke zone/lokaliteti, naziv i broj u evidenciji Konzervatorskog odjela u Vukovaru; podtočka Stari Jankovci; iza: "- "Kovačevac", antički i srednjovjekovni arheološki lokalitet, E223a" potrebno je dodati:

"- "Vučevac", prapovijesno arheološko nalazište, E223c"

Isto nalazište potrebno je dodati u tekstualnom dijelu Plana na svim odgovarajućim mjestima sa popisom arheoloških nalazišta.

U grafičkom dijelu Plana potrebno je na kartografskom prikaz 3.1. Uvjeti korištenja i zaštite prostora odgovarajućom oznakom označiti arheološko nalazište "Vučevac" E223c prema karti u prilogu.







Istraživanje i proizvodnja nafte i plina
Razrada polja

Lovinčičeva 4
10000 Zagreb

Tel: 385 1 645 0518
Fax: 385 1 645 2622

Naš znak - Re: 001/50308675/02-12-20/2267-461/BK
Datum - Date: 4. prosinca 2020.

REPUBLIKA HRVATSKA
VUKOVARSKO-SRIJEMSKA ŽUPANIJA
Općina Stari Jankovci
Općinski načelnik

Dr. Franje Tuđmana 1
32241 STARI JANKOVCI

PREDMET: V. IZMJENE I DOPUNE PROSTORNOG PLANA UREĐENJA OPĆINE STARI JANKOVCI
- dostava podataka i zahtjeva za izradu Plana -

Vežano na Vaš dopis KLASA: 350-02/20-01/01, URBROJ: 2188/10-02-20-22 od 27. studenog 2020. godine kojim se traži dostava podataka i zahtjeva za izradu V. Izmjena i dopuna Prostornog plana Vukovarsko-srijemske županije, dostavljamo svoje zahtjeve (podaci, planske smjernice, odredbe propisa, sektorske strategija i sl.) za izradu Plana.

Na području Općine Stari Jankovci nalaze se 2 postojeća eksploatacijska polja ugljikovodika (EPU): „Privlaka“, i „Đeletovci“ na kojima je INA – Industrija nafte d.d. ovlaštenik dozvole, odnosno investitor.

Od postojećih naftno-rudarskih objekata i postrojenja na području Općine Stari Jankovci važno je izdvojiti:

- distributivni plinovod DN150/50 PČ Privlaka - PMČS Vrapčana (bivši naftovod) - korisnik PIS;
- plinovod DN200/50 MOS Đeletovci - PMČS Vrapčana;
- magistralni naftovod DN300/50 MOS Đeletovci - US Rušćica;
- plinovod DN200 priključak za Stare Jankovce (plinovod izgrađen tijekom okupacije pa trasa nije snimljena niti kartirana);
- postojeći naftno-rudarski objekti i postrojenja (bušotine, čvorovi, otpremne stanice);

Naši posebni uvjeti na osnovu propisanih dokumenata, odnose se na sigurnosni pojas od 100 m lijevo i desno od naših cjevovoda unutar kojega je potrebno zatražiti uvjete prilikom bilo kakvih zahvata u tom prostoru. Posebnim uvjetima određujemo zaštitne pojaseve oko naših instalacija, a u cilju sigurnosti ljudi i objekata u kojima žive ili borave ljudi. Zaštitne pojaseve definiramo prilikom izdavanja posebnih uvjeta kod gradnje stabilnih objekata koji nisu u funkciji naših instalacija.

Zaštitni pojasevi ovise o promjeru i radnom tlaku cjevovoda, a generalno zaštitni pojas iznosi 30 m lijevo i desno od osi cjevovoda (plinovod, naftovod, produktovod i slično). Unutar zaštitnog pojasa zabranjeno je graditi stabilne objekte namijenjene stalnom ili privremenom boravku ljudi, odnosno objekte koji nisu u funkciji proizvodnje nafte i plina.

Uz primjenu posebnih mjera zaštite, zaštitni pojas za cjevovode može biti:

- za promjer cjevovoda do 125 mm – 10 m
- za promjer cjevovoda od 125 mm do 300 mm – 15 m
- za promjer cjevovoda od 300 mm do 500 mm – 20 m
- za promjer cjevovoda veći od 500 mm – 30 m.

INA, d.d.	Banka - Bank	Adresa - Address	IBAN broj - IBAN Number	Trgovski sud u Zagrebu Commercial Court in Zagreb
Avanija Većeslava Holjevca 10 10 020 Zagreb p.p. 555 Hrvatska - Croatia Telefon - Telephone +385(1)6450000 Faks - Fax + 385(1)6452100	Phenix banka Zagreb d.d. Raiffeisenbank Austria d.d. Zagrebačka banka d.d. OTP banka d.d. EUSA/Slovenska banka d.d. Sberbank d.d. BANCA POPOLARE DI SONDRIO NATISB UniCredit Bank Austria AG	Rudnička cesta 50, 10000 Zagreb Magistralna cesta 89, 10000 Zagreb Tigheva cesta 10, 10000 Zagreb Domovinskog rata 61, 21000 Split Jadranska trg 3a, 51000 Rijeka Vukovarska 8, 10020 Zagreb Viale Inverness 20 n.7, 22100 COMO Antonio Piani Marzotto 30, 15113 Pavia Schieffelinweg 1-8, 41130 Wien	HR92 2340 0091 1000 2290 2 HR70 2434 0081 1008 1848 3 HR52 2368 0031 1013 9229 5 HR96 2497 0001 1851 9244 6 HR34 2402 0061 1008 8111 4 HR75 2303 0071 1000 6218 3 IT41 1855 8610 9006 0001 0817 340 (EUR) FR78 3007 9888 27 01 872 001 69 AT21 1200 0328 4400 5466 (EUR) AT91 1200 0328 4400 5467 (USD) CH93 0368 0001 1000 4900 02 (EUR) CH25 0368 0001 1000 4900 01 (USD) NL96 0452 0050 7915 38 (EUR) NL23 8918 0020 6276 90 (USD)	Uplaćen temeljni kapital - Paid capital stock 9.000.000,00 kn - HRK Broj izdanih dionica / Nominalna vrijednost Mo. of issued shares / Nominal value 10.000.000 / 900,00 kn - HRK Matični broj - Reg. No. 3568243 OIB - 27769590525 PDV identifikacijski broj / VAT identification number HR227759590525

Predsjednik i članovi Uprave / President and members of the Management Board:
Sándor Fátorn, Niko Dakić, Barbara Zank, Đorđe Marković, Zsolt Pálfi, Ákos Székely
Predsjednik Nadzornog odbora / President of the Supervisory Board: Damir Vandić

Oko izgrađene bušotine zaštitna i požarna zona iznosi 30 m u polumjeru oko osi bušotine. Kod trajno napuštenih bušotina (likvidirane - kanal bušotine se nalazi 1,5 – 2,0 metra pod zemljom), sigurnosna - zaštitna zona u kojoj je zabranjeno graditi objekte za boravak i rad ljudi iznosi 3,0 metra u polumjeru oko osi kanala trajno napuštene bušotine.

U zelenom pojasu širokom 5 m lijevo i desno od osi cjevovoda zabranjeno je saditi biljke čije korijenje raste dublje od 1 m, odnosno za koje je potrebno obrađivati zemljište dublje od 0,5 m.

Kod paralelnog vođenja infrastrukturnih instalacija (kanalizacija, vodovod, plinovod, el. kablovi, tel. kablovi i ostalo) s našim instalacijama minimalna međusobna udaljenost mora biti 5 m, računajući od vanjskog ruba infrastrukturnih instalacija do vanjskog ruba naših instalacija.

Na mjestima križanja infrastrukturnih instalacija s našim instalacijama iste obavezno treba postaviti ispod naših instalacija. Vertikalna udaljenost mora biti najmanje 0,5 m, računajući od donje kote našeg cjevovoda do gornje kote cjevovoda ili kabela koji se polaže. Kut križanja mora biti između 90° i 60°. Iznad mjesta križanja obavezno se postavlja pocinčana rešetka, kao oznaka da ispod postojećeg cjevovoda prolazi najmanje još jedan cjevovod ili kabel.

Na mjestima križanja i paralelnog hoda prometnica, željezničke pruge, vodotoka, kanalske mreže i dr. s našim instalacijama međusobna udaljenost definirana je posebnim propisima i sastavni je dio posebnih uvjeta.

Naši zahtjevi temeljeni su na odredbama slijedećih zakonskih i podzakonskih propisa:

- Zakon o istraživanju i eksploataciji ugljikovodika (NN 52/18 i 52/19)
- Zakon o prostornom uređenju (NN 153/13, 65/17, 114/18, 39/19 i 98/19)
- Zakona o osnovama sigurnosti transporta ugljikovodika naftovodima i plinovodima (Sl. list 64/73)
- Okvimi plan i program istraživanja i eksploatacije ugljikovodika na kopnu
- Pravilnik o naftno-rudarskim projektima i postupku provjere naftno-rudarskih projekata (NN 95/18)
- Pravilnik o trajnom zbrinjavanju ugljikova dioksida u geološkim strukturama (NN 95/18)
- Pravilnik o građenju naftno-rudarskih objekata i postrojenja (NN 95/18)
- Pravilnik o rezervama (NN 95/18)
- Pravilnika o tehničkim normativima pri istraživanju i eksploataciji nafte, zemnih plinova i slojnih voda (Sl. list 43/79)
- Pravilnik o tehničkim uvjetima i normativima za siguran transport tekućih i plinovitih ugljikovodika magistralnim naftovodima i plinovodima te naftovodima i plinovodima za međunarodni transport (»Službeni list SFRJ«, br. 26/85.)
- Uredba o određivanju građevina, drugih zahvata u prostoru i površina državnog i područnog (regionalnog) značaja (NN 37/14 i 154/14)

Sretno!

Direktor Razrade polja



U prilogu Vam dostavljamo:

1. Pregledna karta s EPU „Privlaka“, i „Đeletovci“ te postojećim naftno-rudarskim objektima u nadležnosti INA, d.d. Istraživanje i proizvodnja nafte i plina na području Virovitičko-podravské županije
2. Karta s ucrtanim EPU „Privlaka“, i „Đeletovci“ te postojećim naftno-rudarskim objektima u nadležnosti INA, d.d. Istraživanje i proizvodnja nafte i plina na području Općine Stari Jankovci u dwg formatu (HTRS96/TM sustav) - šaljemo putem elektroničke pošte

Dostaviti:

1. Direktorica Proizvodne regije istočna Hrvatska, Željana Kljajić, dipl. ing.;
2. Direktor Odnosa s državnom i lokalnom upravom za IPNP, Zvonimir Kaštelanac, dipl. iur.
3. Arhiva, ovdje.





UPRAVA ZA CESTE
VUKOVARSKO-SRIJEMSKA ŽUPANIJA
 VINKOVCI, Josipa Kozarca 10, Tel: 032/331-044, 331-007 Tel/Fax:032/332-454
www.zuc-vk.hr, E-mail:zupanijska-uprava-za-ceste@vk.tel.hr
 ŽIRO RAČUN: HR4023400091110076239 MB: 1260626 OIB: 56828260771

KLASA: 350-02/20-01/20
 URBROJ: 2188/1-06-03/2-20-2
 VINKOVCI, 03. prosinca 2020.g.

REPUBLIKA HRVATSKA
VUKOVARSKO-SRIJEMSKA ŽUPANIJA
 Općina Stari Jankovci
 Dr. Franje Tuđmana 1
 32241 Stari Jankovci

Predmet: V. Izmjene i dopune Prostornog plana uređenja Općine Stari Jankovci

Temeljem vašeg dopisa klasa: 350-02/20-01/01, ur.broj: 2188/10-02-20-22 zaprimljenog 02. prosinca 2020. godine u kojem nas pozivate da dostavimo zahtjeve za izradu V. Izmjena i dopuna Prostornog plana uređenja Općine Stari Jankovci Uprava za ceste Vukovarsko - srijemske županije da je sljedeće smjernice :

1. Priključke i prilaze na javnu cestu i parkinge uz javnu cestu planirati sukladno Pravilniku o uvjetima za projektiranje i izgradnju priključaka i prilaza na javnu cestu NN 95/14 i Normama za površinske čvorove .HRN U.C4.050 na način da se ne narušava postojeći režim prometovanja.
2. Planirati položaj novih instalacija izvan kolnika javne ceste.
3. U tekstualnom i grafičkom dijelu plana županijske i lokalne ceste moraju biti ucrtane sukladno odluci o razvrstanju javnih cesta u državne, županijske i lokalne ceste (NN 17/2020).
4. Biciklističku infrastrukturu uz javnu cestu planirati sukladno Pravilniku o biciklističkoj infrastrukturi (NN 28/16).
5. Pješačke staze uz javnu cestu planirati sukladno Pravilniku o osnovnim uvjetima kojima javne ceste izvan naselja i njihovi elementi moraju udovoljavati sa stajališta sigurnosti prometa (NN 110/01).

Općina Stari Jankovci

Primljeno: 08.12.2020.		
6. Položaj autobusnih stajališta planirati u skladu sa Pravilnikom o autobusnim stajalištima (NN 110/01).		
Klasifikacijska oznaka:	Vrijedna jed.	
350-02/20-01/01	04	
Uredbeni broj:	Prilozi	Vrijednost
2188/1-20-29	S poštovanjem,	0,00

Kaznatelj:
 Željko Galić, dipl. oec.



Općina Stari Jankovci

Primljeno: 08.12.2020.		
Klasifikacijska oznaka:	Ustrojstvena jed.	
350-02/20-01/01	04	
Urudžbeni broj:	Prilozi	Vrijednost
380-20-28	0	0,00

KLASA: 350-05/20-01/383
 URBROJ: 376-05-3-20-02
 Zagreb, 1. prosinca 2020.

Republika Hrvatska
 Vukovarsko-Srijemska županija
 Općina Stari Jankovci
 Općinski Načelnik
 Dr. Franje Tuđmana 13
 32241 Stari Jankovci

Predmet: Općina Stari Jankovci
 ODLUKA O IZRADI V. IZMJENA I DOPUNA PPU OPĆINE STARI
 JANKOVCI
 zahtjevi – smjernice za izradu

Veza: Vaš dopis KLASA: 350-02/20-01/01, URBROJ: 2188/10-02-20-22 od 27. studeni 2020.

Poštovani,

temeljem vašega zahtjeva obavještavam vas da je prema odredbi čl. 3. Zakona o elektroničkim komunikacijama (NN br. 73/08, 90/11, 133/12, 80/13, 71/14 i 72/17; dalje: ZEK), elektronička komunikacijska infrastruktura, obavljanje djelatnosti elektroničkih komunikacijskih mreža i usluga, prostorno planiranje, gradnja, održavanje, razvoj i korištenje elektroničkih komunikacijskih mreža, elektroničke komunikacijske infrastrukture i druge povezane opreme te upravljanje i uporaba radiofrekvencijskog spektra, adresnog i brojevnog prostora, kao prirodno ograničenih općih dobara, od interesa su za Republiku Hrvatsku i da se prema odredbi iz čl. 25. st. 2. ZEK-a elektronička komunikacijska infrastruktura mora planirati u dokumentima prostornog uređenja. Temeljem odredbi čl. 25. st. 3. ZEK-a, Hrvatska regulatorna agencija za mrežne djelatnosti (dalje: HAKOM) u postupku donošenja dokumenata prostornog uređenja donosi prethodno mišljenje kojim se potvrđuje da se dokumentom prostornog uređenja uređuje gradnja elektroničke komunikacijske infrastrukture i druge povezane opreme u skladu s pravilnicima ZEK-a i u skladu s Uredbom o mjerilima razvoja elektroničke komunikacijske infrastrukture i druge povezane opreme (NN br. 131/12 i 92/15). Također, temeljem odredbi iz čl. 25. st. 11. ZEK-a, HAKOM utvrđuje i izdaje zahtjeve i mišljenja u postupku izrade i donošenja dokumenata prostornog uređenja.

Sukladno odredbama iz čl. 76. Zakona o prostornom uređenju (NN br. 153/13) prostorni plan općine određuje koridore infrastrukture značajne za grad, odnosno općinu, dakle određuje i koridore elektroničke komunikacijske infrastrukture. U skladu s prethodno navedenim zakonskim odredbama predmetni PPUO treba sadržavati smjernice za izgradnju nove i rekonstrukciju-širenje postojeće elektroničke komunikacijske infrastrukture kako slijedi:

Novu elektroničku komunikacijsku infrastrukturu za pružanje javnih komunikacijskih usluga putem elektroničkih komunikacijskih vodova, odrediti planiranjem koridora primjenjujući slijedeća načela:

- za gradove i naselja gradskog obilježja: podzemno u zoni pješačkih staza ili zelenih površina;

HRVATSKA REGULATORNA AGENCIJA ZA MREŽNE DJELATNOSTI

Roberta Franješa Mihanovića 9, 10117 Zagreb / OIB: 87950783661 / Tel: (01) 7007 007, Faks: (01) 7007 070 / www.hakom.hr

001 11 1111111111 1111111111 1111111111 1111111111 1111111111 1111111111 1111111111 1111111111 1111111111 1111111111

- za ostala naselja: podzemno i/ili nadzemno u zoni pješačkih staza ili zelenih površina;
- za međunarodno, magistralno i međumjesno povezivanje: podzemno slijedeći koridore prometnica ili željezničkih pruga. Iznimno kada je to moguće, samo radi bitnog skraćivanja trasa, koridor se može planirati i izvan koridora prometnica ili željezničkih pruga vodeći računa o pravu vlasništva.
- Za izgrađenu elektroničku komunikacijsku infrastrukturu za pružanje javnih komunikacijskih usluga putem elektroničkih komunikacijskih vodova planirati dogradnju, odnosno rekonstrukciju te eventualno proširenje radi implementacije novih tehnologija i/ili kolokacija odnosno potreba novih operatora, vodeći računa o pravu zajedničkog korištenja od strane svih operatora.
- Novu elektroničku komunikacijsku infrastrukturu za pružanje komunikacijskih usluga putem elektromagnetskih valova, bez korištenja vodova, odrediti planiranjem postave baznih stanica i njihovih antenskih sustava na antenskim prihvataima na izgrađenim građevinama i rešetkastim i/ili jednočevnim stupovima u gradovima, naseljima i izvan njih, bez detaljnog definiranja (točkastog označavanja) lokacija različito za:
 - gradove i gusto naseljena područja ili njihove dijelove i to posebno za brdovita i posebno za ravničasta područja;
 - ostala naselja i to posebno za brdovita i posebno za ravničasta područja;
 vodeći računa o mogućnosti pokrivanja tih područja radijskim signalom koji će se emitirati radijskim sustavima smještenim na te antenske prijehvate (zgrade i/ili stupove) uz načelo zajedničkog korištenja od strane svih operatora-koncesionara, gdje god je to moguće.

Prostorni planovi ne smiju sadržavati nazive tvrtki (operatora), uređaja i nazivlja kojima bi se moglo narušiti pravo na ravnopravno tržišno natjecanje.

Podatke o postojećoj elektroničkoj komunikacijskoj infrastrukturi u zoni obuhvata plana kao i podatke o pokrivenosti područja radijskim signalom operatora pokretnih komunikacija, projektant-planer prikuplja od nadležnog ureda za katastar, operatora za pružanje elektroničkih komunikacijskih usluga uz uporabu radiofrekvencijskog spektra i operatora za pružanje elektroničkih komunikacijskih usluga putem elektroničkih komunikacijskih vodova. Popis u pravitku.

Prije prihvatanja Konačnog prijedloga PPU-a, nositelj izrade dužan je pribaviti mišljenje HAKOM-a.

S poštovanjem.

HRVATSKA REGULATORNA AGENCIJA RAVNATELJ
ZA MREŽNE DJELATNOSTI

Roberta Frangeta Mihanović Pa 9 od. Trubarje
4 ZAGREB mr.sc. Miran Gostić

Privitak (1)

1. Popis operatora

Dostaviti:

1. Naslovu preporučeno



**POPIS OPERATORA ZA PRUŽANJE ELEKTRONIČKIH KOMUNIKACIJSKIH USLUGA PUTE M ELEKTRONIČKIH
KOMUNIKACIJSKIH VODOVA**

1.	HRVATSKI TELEKOM d.d.	Harimbasićeva 39	10000 Zagreb	052 621 477	Odjel za elektroničko komunikacijsku infrastrukturu (EKI) Web sučelje: https://eki-zohjjevi.ttl.hr
2.	OT-OPTIMA TELEKOM d.d.	Bani 75a, Zagreb	10010 Zagreb	01 5554 559	Odsjek za upravljanje mrežnom infrastrukturom Web sučelje: https://eki-izjavs.online.hr
3.	A1 Hrvatska d.o.o.	Vrtni put 1, Zagreb	10000 Zagreb	01-4691 884	Odjel fiksne pristupne mreže infrastruktura@A1.hr

POPIS KONCESIONARA ZA PRUŽANJE ELEKTRONIČKIH KOMUNIKACIJSKIH USLUGA UZ UPORABU RF SPEKTRA					
	NAZIV KONCESIONARA	ADRESA	KONTAKT OSOBA	TEL/FAX	E-MAIL
1.	TELEMACH HRVATSKA d.o.o.	Josipa Marohnića 1 ZAGREB	MILAN PUHALO	tel: 01/ 6328 326 095/ 6328 326	milan.puhalo@tele2.com
2.	HRVATSKI TELEKOM d.d.	Radnička cesta 21 10 000 ZAGREB	GORAN TOPLEK	tel: 01/ 4983 01 098 233 458	goran.toplek@t.ht.hr
3.	A1 Hrvatska d.o.o.	Vrtni put 1 ZAGREB	DAMIR DIJANIĆ	tel: 021/ 4691 810 091/ 469 1810	d.dijanic@A1.hr

Općina Stari Jankovci

Primljeno: 01.12.2020.		
Klasifikacijska oznaka:	Ustrojstvena jed.	
350-02/20-01/01	04	
Urudžbeni broj:	Prilozi	Vrijednost
511-20-23	0	



REPUBLIKA HRVATSKA
 MINISTARSTVO UNUTARNJIH POSLOVA
 RAVNATELJSTVO CIVILNE ZAŠTITE
 PODRUČNI URED CIVILNE ZAŠTITE OSIJEK
 SLUŽBA CIVILNE ZAŠTITE VUKOVAR

Prilozi: 12.
 12.
 12.
 12.
 12.
 12.

KLASA: 350-01/20-01/41
 URBROJ: 511-01-386-20-2
 Vukovar, 1. prosinca 2020.

OPĆINA STARI JANKOVCI
 ULICA DR. FRANJE TUĐMANA 1
 32241 Stari Jankovci

PREDMET: V. Izmjene i dopune Prostornog plana uređenja Općine Stari Jankovci,- dostavlja se

Veza: Vaš dopis, KLASA: 350-02/20-01/01, URBROJ: 2188/10-02-20-22 od 27. studenog 2020. godine

Poštovana/i,

U svezi Vašeg gore navedenog dopisa, dostavljamo slijedeće zahtjeve zaštite i spašavanja:

1. V. Izmjene dopune PPUO Stari Jankovci moraju biti usklađene s člancima 3., 9., od 12. do 15., od 18. do 33., 35., 36. i 38., Pravilnika o mjerama zaštite od elementarnih nepogoda i ratnih opasnosti u prostornom planiranju i uređivanju prostora («NN» broj 29/83, 36/085 i 42/86) i
2. V. Izmjene i dopune PPUO Stari Jankovci moraju biti usklađene s Procjenom rizika od velikih nesreća za područje Općine Stari Jankovci.

Napomena

Svi podzakonski propisi (Uredba i Pravilnici) koji reguliraju problematiku skloništa (obvezu izgradnje, tehničke normative, održavanje i slično) su od 01.08.2015. van snage te je iste potrebno izbaciti iz prostornih planova, kao i obvezu njihove izgradnje. Postojeća izgrađena skloništa potrebno je održavati.

Propisi na kojima temeljimo naše „Zahtjeve“:

- a) Zakon o sustavu civilne zaštite («NN» broj 82/15 i 118/18) i
- b) Pravilnik o mjerama zaštite od elementarnih nepogoda i ratnih opasnosti u prostomom planiranju i uređivanju prostora («NN» broj 29/83, 36/085 i 42/86).

S poštovanjem,

VODITELJ SLUŽBE

STJEPAN DRAGANIĆ



- Dostaviti:
- 1. Naslovu (elektroničkom poštom) i
 - 2. Pismohrani, ovdje



UPRAVNI ODJEL ZA PROSTORNO UREĐENJE,
GRADNJU I ZAŠTITU OKOLIŠA
KLASA: 350-02/20-01/79
URBROJ: 2188/1-09-20-02
Vinkovci, 04. prosinca 2020. godine

Općina Stari Jankovci

Primjeno: 04.12.2020.		
Klasifikacijska oznaka:	Ustrojstvena jed.	
350-02/20-01/01	04	
Uredbeni broj:	Prilozi	Vrijednost
2188/01-20-26	0	0,00

Općina Stari Jankovci
Dr. F. Tuđmana 1
32241 Stari Jankovci

Predmet: V. Izmjena i dopuna Prostornog plana uređenja Općine Stari Jankovci

- veza vaš dopis klasa: 350-02/20-01/01, urbroj: 2188/10-02-20-22, Stari Jankovci, 27. studeni 2020. godine

Sukladno članku 90. Zakona o prostornom uređenju („Narodne novine“ broj: 153/13., 65/17., 114/18., 39/19. i 98/19.), obavještavamo Vas da Grad Vinkovci, Upravni odjel za prostorno uređenje, gradnju i zaštitu okoliša nema zahtjeva vezanih za izradu V. Izmjena i dopuna Prostornog plana uređenja Općine Stari Jankovci.

S poštovanjem!


V. Đ. PROČELNIK:
 Slavko Mečanović, dipl. iur.
Slavko Mečanović



REPUBLIKA HRVATSKA
MINISTARSTVO POLJOPRIVREDE

10000 Zagreb, Planinska 2a

KLASA: 350-02/20-01/604
URBROJ: 525-11/0567-20-2
Zagreb, 2. prosinca 2020.

Općina Stari Jankovci

Primljeno: 11.12.2020.		
Klasifikacijska oznaka:	Ustrojstvena jed.	
350-02/20-01/01	04	
Uredbeni broj:	Prilozi	Vrijednost
525-20-32	0	0,00



HRVATSKE ŠUME d.o.o. DIREKCIJA
Ulica kneza Branimira 1
10 000 Zagreb

PREDMET: Odluka o izradi V. Izmjena i dopuna Prostornog plana uređenja Općine Stari Jankovci
- na nadležno postupanje, dostavlja se

Poštovani,

odredbom članka 40. stavka 4. Zakona o šumama („Narodne novine“, br.: 68/18., 115/18., 98/19. i 32/20.), Hrvatske šume d.o.o. izdaju zahtjeve u postupku izrade prostornih planova na poziv nositelja izrade prostornog plana te vam dostavljamo zahtjev Općine Stari Jankovci, u prilogu, na nadležno postupanje.

S poštovanjem,



U prilogu: – kao u tekstu

DOSTAVITI:

1. Naslovu,
2. U spis predmeta.

Na znanje:

- Općina Stari Jankovci, Dr. Franje Tuđmana 1, 32 241 Stari Jankovci.



društvo s ograničenom odgovornošću

Uprava Krunoslav Jakupčić, dipl. ing. šum. – predsjednik, Ante Sablić, dipl. ing. šum. – član, Mirko Igor Fazekas, član • MB 3631133 • OIB 69693144506 • Trgovački sud u Zagrebu (MBS 080251003) • Temejni kapital 1.171.670.000,00 kn, uplaćen u cjelosti • SWIFT: PBZGHR2X • IBAN: HR46 2340 0091 1001 0036 0 • Telefon: 01/4804 111 • Telefaks: 01/4804 161 • pp 148 10002 Zagreb • web: http://www.hrsume.hr • e-mail: direkcija@hrsume.hr

Uprava šuma Podružnica Vinkovci, Trg bana Josipa Šokčevića 20; Vinkovci
ODJEL ZA EKOLOGIJU I ZAŠTITU ŠUMA

KLASA: VK/20-01/302

URBROJ: 01-00-06/02-20-06

Vinkovci, 07. prosinca 2020. godine

Općina Stari Jankovci

Primljeno: 10.12.2020.		
Klasifikacijska oznaka:	Ustrojstvena jed.	
350-02/20-01/01	04	
Urudžbeni broj:	Prilozi	Vrijednost
373-20-30	0	0,00

10000 Zagreb, Ulica kneza Branimira 1

REPUBLIKA HRVATSKA
VUKOVARSKO-SRIJEMSKA ŽUPANIJA
OPĆINA STARI JANKOVCI
OPĆINSKI NAČELNIK
32 241 Stari Jankovci, Dr. Franje Tuđmana 1

PREDMET: V. Izmjene i dopune Prostornog plana uređenja Općine Stari Jankovci
- mišljenje, dostavlja se

Temeljem vašeg traženja (KLASA:350-02/20-01/01, URBROJ:2188/10-02-20-22) za dostavom mišljenja na prijedlog V. Izmjena i dopuna prostornog plana uređenja, obavještavamo vas da nemamo primjedbi na predmetne Izmjene i dopune te napominjemo slijedeće:

Zakon o šumama definira što je moguće planirati na šumi i šumskom zemljištu, ali samo ako to iz tehničkih ili ekonomskih razloga nije moguće planirati izvan šume, odnosno šumskog zemljišta. Šume i šumska zemljišta specifično su prirodno bogatstvo te s općekorisnim i gospodarskim funkcijama šuma uvjetuju poseban način planiranja, gospodarenja i korištenja na načelu održivoga gospodarenja šumama.

Održivo gospodarenje šumama znači korištenje šuma i šumskog zemljišta na način, i u mjeri, koji održava njihovu bioraznolikost, produktivnost, kapacitet za regeneraciju, vitalnost i potencijal da trenutačno i ubuduće ispune odgovarajuće ekološke, gospodarske i društvene funkcije na lokalnoj, nacionalnoj i globalnoj razini te koji ne uzrokuje štetu drugim ekosustavima.

Predmetne izmjene i dopune moraju biti u skladu sa Zakonom o šumama (NN 68/2018, 115/18, 98/19, 32/20).

Prema Zakonu o šumama, čl.22, šume i šumsko zemljište prema namjeni dijelimo na gospodarske (Š1), zaštitne (Š2) i iznimno šume posebne namjene (Š3) - zaštićene šume, urbane šume, šumski sjemenski objekti, šume za znanstvena istraživanja, šume za potrebe obrane Republike Hrvatske i šume za potrebe utvrđene posebnim propisima.

S poštovanjem,

Ijerka Dekanić, dipl.ing.šum.
/str.sur. za ekologiju/



Rukovoditeljica Odjela za ekologiju i zaštitu šuma:
Vesna Ančić Tunuković, dipl.ing.šum.



Voditelj UJŠP Vinkovci:
Damir Dekanić, dipl.ing.šum.



Dostaviti:

1. Odjel za ekologiju i zaštitu šuma
2. Pismohrana

Općina Stari Jankovci

Primljeno: 11.12.2020.		
Klasifikacijska oznaka:	Ustrojstvena jed.	
350-02/20-01/01	04	
Urudžbeni broj:	Prilozi	Vrijednost
371-20-34	0	0,00



VUKOVARSKO-SRIJEMSKA ŽUPANIJA
OPĆINA STARI JANKOVCI
OPĆINSKI NAČELNIK
Dr. F. Tuđmana 1
32241 Stari Jankovci

PLINACRO d.o.o.
Savska 88A
Klasa: PL/20-01/3597
Datum: 08.12.2020
UR. BR.: 211P-20-02

PREDMET: V. Izmjene i dopune Prostornog plana uređenja Općine Stari Jankovci
- dostava očitovanja

Poštovani,

nastavno na Vaš zahtjev iz dopisa Klasa: 350-02/20-01/01; Ur.br.: 2188/10-02-20-22 od 27.studenog 2020. godine, dostavljamo Vam sljedeće očitovanje kao i podatke.

Na području obuhvata predmetnih izmjena i dopuna prostornog plana Općine Stari Jankovci Plinacro d.o.o. je vlasnik **magistralnog plinovoda Vinkovci – Negoslavci DN 400/50** i nadzemnog objekta **BIS Stari Jankovci** (blokadno ispuhivačka stanica).

Sukladno desetogodišnjem planu razvoja plinskog transportnog sustava Republike Hrvatske za razdoblje 2018. – 2027., Plinacro d.o.o. u koridoru postojećeg planira izgradnju novog **magistralnog plinovoda Slobodnica – Sotin** za koji je ishodena **lokacijska dozvola** s klauzulom pravomoćnosti.

Slijedom navedenog u grafičkom dijelu plana odnosno u kartografski prikaz infrastrukturnih sustava potrebno je kartirati postojeći i planirani magistralni plinovod u skladu s podacima iz priloga.

U tekstualni dio, odnosno u „Odredbe za provođenje“ potrebno je uvrstiti sljedeće:

„Planirani magistralni plinovodi su u prostornom planu određeni koridorom od 1000 metara. Konačne trase magistralnih plinovoda i pratećih nadzemnih objekata odredit će se prilikom projektiranja gdje će se voditi računa o prostornim planovima i postojećoj infrastrukturi, od nadležnih tijela ishodit će se posebni uvjeti gradnje, provest će se precizne geodetske i geološke izmjere, primijeniti tehnološke inovacije, uzeti u obzir utjecaj zahvata na okoliš, krajobrazne te kulturne vrijednosti (arheologija) i po potrebi provesti dodatna istraživanja. Iznimno su dopuštena pojedinačna odstupanja od planiranih koridora u slučajevima nemogućnosti polaganja plinovoda na određenim lokalitetima koji su pod određenim režimima zaštite ili iz krajobraznih, kulturnih, geoloških, tehničkih, sigurnosnih i ostalih razloga. Moguća odstupanja u pogledu rješenja trasa odnosno koridora magistralnih plinovoda te lokacije i dimenzije njima pripadajućih nadzemnih objekata, utvrđenih ovim Planom, neće se smatrati izmjenama Plana. Dodatno, u smislu održavanja,

PLINACRO D.O.O., SAVSKA 88A - 10 000 ZAGREB • HRVATSKA (TEL) +385 1 6301777 • (FAX) +385 1 6301724
PLINACRO@PLINACRO.HR
UPISANO U SUDSKI REGISTAR TRGOVAČKOG SUDA U ZAGREBU FOD MBS- 080304171, OIB 69401829750;
IZNOS TEMELJNOG KAPITALA 912 022 000,00 KUNA UPLAĆEN U CIJELOSTI
UPRAVA DRUŠTVA PREDsjednik UPRAVE IVICA ARAR, ČLANICA UPRAVE DARIA KRSTIČEVIĆ, ČLAN UPRAVE MARIN ZOVKO
SWIFT: PBZGHR2X, IBAN: HR33234000091100225794; PRIVREDNA BANKA ZAGREB D D
SWIFT: ZABZHR2X, IBAN: HR2923800001101634086; ZAGREBAČKA BANKA D D
SWIFT: HPBZHR2X, IBAN: HR4023900011100339797, HRVATSKA POŠTANSKA BANKA D D
SWIFT: RZBHR2X, IBAN: HR7624840081100780886, RAIFFEISENBANK AUSTRIA D D
SWIFT: ESBCHR22, IBAN: HR2624020061100519753; ERSTE&STEIERMÄRKISCHE BANK D D
SWIFT: HAABHR22, IBAN: HR3625000091101222176, ADDIKO BANK D D
SWIFT: PAZGHR2X, IBAN: HR6924080021100030498, PARTNER BANKA D D
SWIFT: OTPVHR2X, IBAN: HR8924070001100614480; OTP BANKA DD

modernizacije i razvoja plinskog transportnog sustava od županijskog i državnog značaja, a da bi se omogućio pouzdan i siguran transport prirodnog plina, omogućena je izgradnja novih magistralnih plinovoda u koridorima postojećih iako nisu nužno izriječno navedeni u ovom Planu.

Za postojeće magistralne plinovode (kao i one koji imaju pravovaljan akt za provedbu i gradnju, a još nisu izgrađeni) nužno je primjenjivati Čl. 8. i 9. Pravilnika o tehničkim uvjetima i normativima za siguran transport tekućih i plinovitih ugljikovodika magistralnim naftovodima i plinovodima te naftovodima i plinovodima za međunarodni transport (Sl. list, br. 26/85) koji, između ostalog, podrazumijeva zaštitni koridor magistralnog plinovoda koji iznosi 30 metara lijevo i desno od osi plinovoda u kojem je zabranjena gradnja objekata namijenjenih za stanovanje ili boravak ljudi.

Za sve zahvate u prostoru vezane uz gradnju u blizini plinovoda, nužno je zatražiti posebne uvjete gradnje od upravitelja voda.“

Prostorni položaj navedenih objekata na području Općine Stari Jankovci dostavljamo Vam u prilogu u vektorskom obliku (.dwg format_ projekcija HTRS96/TM).

S poštovanjem,

Rukovoditeljica Službe
geodetskih poslova

Vanja Skopljak Štulić, dipl. ing.

- prilog: -CD sa podacima (kao u tekstu)

Direktor Sektora razvoja i
investicija

Antun Kranjčec, dipl. ing.

PLINACRO
16 d.o.o. • Zagreb





Istraživanje i proizvodnja nafte i plina
Razrada polja

Lovinčićeva 4
10000 Zagreb

Tel: 385 1 645 0518
Fax: 385 1 645 2522

Naš znak - Re: 001/50308575/02-12-20/2267-461/BK
Datum - Date: 4. prosinca 2020.

Općina Stari Jankovci

Primijeno: 11.12.2020.		
Klasifikacijska oznaka:	Ustrojstvena jed.	
350-02/20-01/01	04	
Urudžbeni broj:	Prilozi	Vrijednost
371-20-33	0	0,00

REPUBLIKA HRVATSKA
VUKOVARSKO-SRIJEMSKA ŽUPANIJA
Općina Stari Jankovci
Općinski načelnik

Dr. Franje Tuđmana 1
32241 STARI JANKOVCI

PREDMET: V. IZMJENE I DOPUNE PROSTORNOG PLANA UREĐENJA OPĆINE STARI JANKOVCI
- dostava podataka i zahtjeva za izradu Plana -

Vežano na Vaš dopis KLASA: 350-02/20-01/01, URBROJ: 2188/10-02-20-22 od 27. studenog 2020. godine kojim se traži dostava podataka i zahtjeva za izradu V. Izmjena i dopuna Prostornog plana Vukovarsko-srijemske županije, dostavljamo svoje zahtjeve (podaci, planske smjernice, odredbe propisa, sektorske strategija i sl.) za izradu Plana.

Na području Općine Stari Jankovci nalaze se 2 postojeća eksploatacijska polja ugljikovodika (EPU): „Privlaka“, i „Đeletovci“ na kojima je INA – Industrija nafte d.d. ovlaštenik dozvole, odnosno investitor.

Od postojećih naftno-rudarskih objekata i postrojenja na području Općine Stari Jankovci važno je izdvojiti :

- distributivni plinovod DN150/50 PČ Privlaka - PMČS Vrapčana (bivši naftovod) - korisnik PIS;
- plinovod DN200/50 MOS Đeletovci - PMČS Vrapčana;
- magistralni naftovod DN300/50 MOS Đeletovci - US Rušćica;
- plinovod DN200 priključak za Stare Jankovce (plinovod izgrađen tijekom okupacije pa trasa nije snimljena niti kartirana);
- postojeći naftno-rudarski objekti i postrojenja (bušotine, čvorovi, otpremne stanice);

Naši posebni uvjeti na osnovu propisanih dokumenata, odnose se na sigurnosni pojas od 100 m lijevo i desno od naših cjevovoda unutar kojega je potrebno zatražiti uvjete prilikom bilo kakvih zahvata u tom prostoru. Posebnim uvjetima određujemo zaštitne pojaseve oko naših instalacija, a u cilju sigurnosti ljudi i objekata u kojima žive ili borave ljudi. Zaštitne pojaseve definiramo prilikom izdavanja posebnih uvjeta kod gradnje stabilnih objekata koji nisu u funkciji naših instalacija.

Zaštitni pojasevi ovise o promjeru i radnom tlaku cjevovoda, a generalno zaštitni pojas iznosi 30 m lijevo i desno od osi cjevovoda (plinovod, naftovod, produktovod i slično). Unutar zaštitnog pojasa zabranjeno je graditi stabilne objekte namijenjene stalnom ili privremenom boravku ljudi, odnosno objekte koji nisu u funkciji proizvodnje nafte i plina.

Uz primjenu posebnih mjera zaštite, zaštitni pojas za cjevovode može biti:

- za promjer cjevovoda do 125 mm – 10 m
- za promjer cjevovoda od 125 mm do 300 mm – 15 m
- za promjer cjevovoda od 300 mm do 500 mm – 20 m
- za promjer cjevovoda veći od 500 mm – 30 m.

INA, d.d. Avenija Vidovca 10 10 020 Zagreb p.p. 555 Hrvatska - Croatia Telefon - Telephone +385(1)39450000 Faks - Fax + 385(1)39452100	Banka - Bank Privredna banka Zagreb d.d. Raiffeisenbank Austria d.d. Zagrebačka banka d.d. OTP banka d.d. Erste Steiermärkische Bank d.d. Société d.d. BANCA POPOLARE DI SONDRIO NAT1005 UICredit Bank Austria AG BNP Paribas (Suisse) SA ING Bank NV	Adresa - Address Radnička cesta 50, 10000 Zagreb Muzičarova cesta 69, 10000 Zagreb Tig barva, Josipa Jelačića 10, 10000 Zagreb Demotologova ulica 51, 21000 Split Jadranski trg 3a, 51000 Rijeka Vukovarska 4, 10000 Zagreb Viale Immanuel 31 n. 71, 22100 COMO Avenida Pierre Mendès 30, 75013 Paris Schötenngasse 6-8, A-1070 Wien Place de Hollande 2, Casa Postale 5000 1211 Geneva 11 PO BOX 1800, 1000 BV Amsterdam	IBAN broj - IBAN Number HR92 2346 0091 1000 2250 2 HR70 2464 0098 1000 2248 3 HR82 2360 0091 10 03 0259 6 HR92 2467 0091 1001 2214 9 HR34 2402 0061 1000 8111 4 HR75 2303 0071 1000 0216 3 IT41 0302 0110 9002 0001 0817 340 (EUR) FR28 30007 59899 27 021 672 006 29 AT21 1030 0288 4400 3407 (EUR) AT31 1200 0288 4400 3407 (EUR) CH93 0300 0101 0807 4000 2 (EUR) CH25 0985 5011 0987 4000 1 (USD) NL98 1403 0600 7815-20 (EUR) NL20 1403 0600 0370 00 (USD)	Trgovački sud u Zagrebu Commercial Court in Zagreb MBS: 080010904 Uplaćen temeljni kapital - Paid capital stock 8.000.000,00,00 kn - HRK Broj izdatih dionica / Nominalna vrijednost 10.000.000 / 900,00 kn - HRK Matični broj - Reg. No. 3588243 OIB - 2779561625 PDV identifikacijski broj / VAT identification number HR2779561625
---	--	---	---	--

Predsjednik i članovi Uprave i President and members of the Management Board:
Sándor Fasmon, Niko Dalčić, Barbara Dorčić, Darko Markotić, Zsolt Petró, Ákos Székely
Predsjednik Nadzornog odbora / President of the Supervisory Board: Damir Vandić

Oko izgrađene bušotine zaštitna i požarna zona iznosi 30 m u polumjeru oko osi bušotine. Kod trajno napuštenih bušotina (likvidirane - kanal bušotine se nalazi 1,5 – 2,0 metra pod zemljom), sigurnosna - zaštitna zona u kojoj je zabranjeno graditi objekte za boravak i rad ljudi iznosi 3,0 metra u polumjeru oko osi kanala trajno napuštene bušotine.

U zelenom pojasu širokom 5 m lijevo i desno od osi cjevovoda zabranjeno je saditi biljke čije korijenje raste dublje od 1 m, odnosno za koje je potrebno obrađivati zemljište dublje od 0,5 m.

Kod paralelnog vođenja infrastrukturnih instalacija (kanalizacija, vodovod, plinovod, el. kablovi, tel. kablovi i ostalo) s našim instalacijama minimalna međusobna udaljenost mora biti 5 m, računajući od vanjskog ruba infrastrukturnih instalacija do vanjskog ruba naših instalacija.

Na mjestima križanja infrastrukturnih instalacija s našim instalacijama iste obavezno treba postaviti ispod naših instalacija. Vertikalna udaljenost mora biti najmanje 0,5 m, računajući od donje kote našeg cjevovoda do gornje kote cjevovoda ili kabela koji se polaže. Kut križanja mora biti između 90° i 60°. Iznad mjesta križanja obavezno se postavlja pocinčana rešetka, kao oznaka da ispod postojećeg cjevovoda prolazi najmanje još jedan cjevovod ili kabel.

Na mjestima križanja i paralelnog hoda prometnica, željezničke pruge, vodotoka, kanalske mreže i dr. s našim instalacijama međusobna udaljenost definirana je posebnim propisima i sastavni je dio posebnih uvjeta.

Naši zahtjevi temeljeni su na odredbama slijedećih zakonskih i podzakonskih propisa:

- Zakon o istraživanju i eksploataciji ugljikovodika (NN 52/18 i 52/19)
- Zakon o prostornom uređenju (NN 153/13, 65/17, 114/18, 39/19 i 98/19)
- Zakona o osnovama sigurnosti transporta ugljikovodika naftovodima i plinovodima (Sl. list 64/73)
- Okvirni plan i program istraživanja i eksploatacije ugljikovodika na kopnu
- Pravilnik o naftno-rudarskim projektima i postupku provjere naftno-rudarskih projekata (NN 95/18)
- Pravilnik o trajnom zbrinjavanju ugljikova dioksida u geološkim strukturama (NN 95/18)
- Pravilnik o građenju naftno-rudarskih objekata i postrojenja (NN 95/18)
- Pravilnik o rezervama (NN 95/18)
- Pravilnika o tehničkim normativima pri istraživanju i eksploataciji nafte, zemnih plinova i slojnih voda (Sl. list 43/79)
- Pravilnik o tehničkim uvjetima i normativima za siguran transport tekućih i plinovitih ugljikovodika magistralnim naftovodima i plinovodima te naftovodima i plinovodima za međunarodni transport (»Službeni list SFRJ«, br. 26/85.)
- Uredba o određivanju građevina, drugih zahvata u prostoru i površina državnog i područnog (regionalnog) značaja (NN 37/14 i 154/14)

Sretno!

Direktor Razrade polja,



U prilogu Vam dostavljam:

1. Pregledna karta s EPU „Privlaka“, i „Deletovci“ te postojećim naftno-rudarskim objektima u nadležnosti INA, d.d. Istraživanje i proizvodnja nafte i plina na području Virovitičko-podravске županije
2. Karta s ucrtanim EPU „Privlaka“, i „Deletovci“ te postojećim naftno-rudarskim objektima u nadležnosti INA, d.d. Istraživanje i proizvodnja nafte i plina na području Općine Stari Jankovci u dwg formatu (HTRS96/TM sustav) - šaljemo putem elektroničke pošte

Dostaviti:

1. Direktorica Proizvodne regije istočna Hrvatska, Željana Kljaić, dipl. ing.;
2. Direktor Odnosa s državnim i lokalnom upravom za IPNP, Zvonimir Kaštelanac, dipl. iur.
3. Arhiva, ovdje.





HŽ INFRASTRUKTURA
Općina Stari Jankovci
10 000 Zagreb, Mihanovićeveva 12

Prilježeno: 14.12.2020.		
Klasifikacijska oznaka:	Ustrojstvena jed.	
350-02/20-01/01	04	
Urbinski broj:	Prihozi	Vrijednost
376-20-36	0	0,00

SEKTOR ZA RAZVOJ, PRIPREMU
I PROVEDBU INVESTICIJA I EU
FONDOVA

tel: +385 (0)1 4534538
fax: +385 (0)1 4584885
e-mail: sebastijan.kamenscak@hzinfra.hr
naš broj i znak: 9117/20, 1.3.1. SK
vaš broj i znak: KLASA: 350-02/20-01/01
URBROJ: 2188/10-02-20-22
datum: 03.12.2020.

VUKOVARSKO-SRIJEMSKA ŽUPANIJA
OPĆINA STARI JANKOVCI
Dr. Franje Tuđmana 1
32241 Stari Jankovci

Predmet: Izrada V. Izmjena i dopuna Prostornog plana uređenja Općine Stari Jankovci
- Dostava zahtjeva

Temeljem dopisa Općine Stari Jankovci, u vezi dostave zahtjeva o izradi V. izmjena i dopuna PPUO Stari Jankovci, dostavljamo Vam sljedeće:

Obzirom na razloge izrade V. Izmjena i dopuna PPUO Stari Jankovci koji su navedeni u dostavljenim prilogima (Odluka o izradi V. Izmjena i dopuna Prostornog plana uređenja Općine Stari Jankovci i Pregledna karta izmjena i dopuna), a koji se nalaze izvan zaštitnog pružnog pojasa postojeće željezničke pruge za međunarodni promet M104 Novska – Vinkovci – Tovarnik – Državna granica – (Šid), HŽ Infrastruktura d.o.o. nema posebnih zahtjeva vezanih na predmetne izrade V. Izmjena i dopuna PPUO Stari Jankovci.

Nadalje, pregledom važećeg PPUO, utvrđeno je da se u tekstualnom i grafičkom dijelu Plana navodi netočna podjela križanja željezničke pruge s cestom. Prema Pravilniku o uvjetima za određivanje križanja željezničke pruge i drugih prometnica (NN 111/15), križanje željezničke pruge s cestom izvodi se kao „željezničko-cestovni prijelaz u istoj razini“ i „željezničko-cestovni prijelaz izvan razine“. Sukladno navedenom, molimo da se izvrše potrebne izmjene u tekstualnom i grafičkom dijelu V. Izmjena i dopuna PPUO Stari Jankovci.

Temeljem Zakona o sigurnosti i interoperabilnosti željezničkog sustava (NN 63/20), odnosno Pravilnika o općim uvjetima za građenje u zaštitnom pružnom pojasu (NN 93/10), molimo Vas da navedeno ugradite u tekstualni dio V. Izmjena i dopuna PPUO Stari Jankovci:

„Planom se utvrđuju posebni uvjeti za građenje u zaštitnom pružnom pojasu koji su određeni Pravilnikom o općim uvjetima za građenje u zaštitnom pružnom pojasu (NN 93/10). Za izgradnju građevina, postrojenja, uređaja i svih vrsta vodova za potrebe vanjskih korisnika u zaštitnom pružnom pojasu (pojas koji čini zemljište s obje strane željezničke pruge odnosno kolosijeka širine po 100 metara, mjereno vodoravno od osi krajnjeg kolosijeka, kao i pripadajući zračni prostor), potrebno je zatražiti posebne uvjete gradnje od HŽ Infrastrukture d.o.o. u skladu s posebnim propisima.“

HŽ Infrastruktura d.o.o. ZAGREB, Mihanovićeveva 12. TRGOVAČKI SUD U ZAGREBU MBS: 080590485, OIB: 39901919995.
Naziv i sjedište banke: Privredna banka Zagreb d.d., Zagreb, Radnička cesta 50, BROJ RAČUNA: HR4423400091110252804,
TEMLJINI KAPITAL: 224 185 000,00 kuna.
PREDSJEDNIK UPRAVE: Ivan Kršić, dipl. ing. građ.
ČLANOVI UPRAVE: mr. sc. Darko Barišić, dipl. ing.; Nikola Ljuban, dipl. ing.; Krivoslav Papić, dipl. ing.; Marko Z. Žubrinić, dipl. ing.

U popisu sektorskih dokumenata i propisa koje treba poštivati pri izradi plana navesti (ažurirati) i zakonsku regulativu za područje željezničke infrastrukture:

- Zakon o željeznici (NN 32/19),
- Zakon o sigurnosti i interoperabilnosti željezničkog sustava (NN 63/20),
- Odluka o razvrstavanju željezničkih pruga (NN 3/14 i 72/17),
- Pravilnik o željezničkoj infrastrukturi (NN 127/05 i 16/08),
- Pravilnik o općim uvjetima za građenje u zaštitnom pružnom pojasu (NN 93/10),
- Pravilnik o uvjetima za određivanje križanja željezničke pruge i drugih prometnica (NN 111/15),

Pravilnik o načinu osiguravanja prometa na željezničko-cestovnim prijelazima i pješačkim prijelazima preko pruge (NN 111/15).

S poštovanjem,

**DIREKTOR SEKTORA ZA RAZVOJ, PRIPREMU I
PROVEDBU INVESTICIJA I EU FONDOVA**

Mirko Franović, dipl. ing. građ.



HŽ Infrastruktura d.o.o. ZAGREB, Mihanovićeva 12, TRGOVAČKI SUD U ZAGREBU, MBS: 080590485, OIB 39901919995,
Naziv i sjedište banke: Privredna banka Zagreb d.d., Zagreb, Radnička cesta 50, BROJ RAČUNA: HR4423400091110252804,
TEMELJNI KAPITAL: 224 188 000,00 kuna,
PREDSJEDNIK UPRAVE: Ivan Kršić, dipl. ing. građ.
ČLANOVI UPRAVE: mr. sc. Darko Banšić, dipl. ing., Nikola Ljuban, dipl. ing., Krunoslav Papić, dipl. ing., Marko Z. Žubnić, dipl. ing.

list 2/2



REPUBLIKA HRVATSKA
MINISTARSTVO OBRANE
ZAGREB

UPRAVA ZA MATERIJALNE RESURSE
SEKTOR ZA VOJNU INFRASTRUKTURU I
ZAŠTITU OKOLIŠA

Služba za vojno graditeljstvo i
energetsku učinkovitost

KLASA: 350-02/17-01/236
URBROJ: 512M3-020201-20-
Zagreb, 10. prosinca 2020.

Općina Stari Jankovci

Primljeno: 14.12.2020.		
Klasifikacijska oznaka:	Ustrojstvena jed.	
350-02/20-01/01	04	
Uruđbeni broj:	Prilozi	Vrijednost
512-20-35	0	0,00

VUKOVARSKO-SRIJEMSKA ŽUPANIJA
OPĆINA STARI JANKOVCI
Općinski načelnik
32241 STARI JANKOVCI

PREDMET: V. Izmjena i dopuna Prostornog plana uređenja Općine Stari Jankovci,
- očitovanje, dostavlja se

VEZA: Vaš akt KLASA: 350-02/20-01/01, URBROJ:2188/10-02-20-22
od 27. studeni 2020.

Aktom iz veze predmeta zatražena je dostava podataka, planskih smjernica i posebnih uvjeta od važnosti za obranu u svrhu odluke o izradi V. Izmjena i dopuna Prostornog plana uređenja Općine Stari Jankovci.

Temeljem odredbi članka 92. Zakona o obrani („Narodne novine“ broj 73/13, 75/15, 27/16, 110/17, 30/18 i 70/19) i Pravilnika o zaštitnim i sigurnosnim zonama oko vojnih lokacija i građevina („Narodne novine“ broj 122/15), obavještavamo vas da na području obuhvata V. Izmjena i dopuna Prostornog plana uređenja Općine Stari Jankovci nema zona posebne namjene niti drugih zahtjeva vezano za zaštitu interesa obrane koje treba utvrditi u postupku izrade plana.

SJ/MLS

S poštovanjem,

VODITELJ SLUŽBE

Velimir Anić, dipl. ing. geod.

Dostaviti:
- naslovu
- pismohrana, ovdje





REPUBLIKA HRVATSKA
VUKOVARSKO-SRIJEMSKA ŽUPANIJA
OPĆINA TOMPOJEVCI
OPĆINSKI NAČELNIK
KLASA: 350-02/20-01/2
URBROJ 2196/07-20-03-6
Tompojevci, 04.12.2020. godine

Općina Stari Jankovci

Primjeno: 10.12.2020.		
Klasifikacijska oznaka:	Ustrojstvena jed.	
350-02/20-01/01	04	
Uredbeni broj:	Prilozi	Vrijednost
2196/07-20-31	0	0,00

OPĆINA STARI JANKOVCI
OPĆINSKI NAČELNIK
Dr. Franje Tuđmana 1
32241 Stari Jankovci

PREDMET: V. Izmjene i dopune Prostornog plana uređenja Općine (PPUO) Stari Jankovci
- zahtjevi, dostavljaju se

Poštovani,

Općina Tompojevci zaprimila je 02.12.2020. godine Vaš zahtjev KLASA: 350-02/20-01/01, URBROJ: 2188/10-02-20-22. od 27. studeni 2020. godine, u kojem ste zatražili zahtjeve za izradu Plana (podaci, planske smjernice, odredbe propisa, sektorske strategije i sl.) samo u dijelovima koji su predmet izrade izmjena i dopuna.

Uz zahtjev ste nam dostavili sljedeću dokumentaciju:

1. Odluku o izradi V. Izmjena i dopuna Prostornog plana uređenja Općine Stari Jankovci
2. Preglednu kartu izmjena i dopuna

Nakon uvida u gore navedenu dokumentaciju, Općina Tompojevci nema zahtjeva za izradu V. Izmjena i dopuna Prostornog plana uređenja Općine Stari Jankovci.

S poštovanjem,

Općinski načelnik
Zdravko Zvonarić

Dostaviti:
- Naslovu
- Pismohrana, ovdje

- Zahtjevi javnopravnih tijela pristigli nakon roka za dostavu
 - Hrvatske ceste, Sektor za pripremu, građenje i rekonstrukciju, Zagreb
 - Plinara Istočne Slavonije d.o.o. za distribuciju i opskrbu plinom, Vinkovci,
 - Vinkovački vodovod i kanalizacija d.o.o., Vinkovci

Preslici zahtjeva priloženi u nastavku:



Sektor za pripremu, građenje i rekonstrukciju
 Odjel za strateško planiranje
 KLASA: 350-02/12-01/72
 URBROJ: 345-400-440-441/516-20-07/DB
 Zagreb, 08. 12. 2020. god.

Općina Stari Jankovci

Primljeno: 18.12.2020.		
Klasifikacijska oznaka:	Ustrojstvena jed.	
350-02/20-01/01	04	
Urudžbeni broj:	Prilozi	Vrijednost
376-20-37	0	0,00

REPUBLIKA HRVATSKA
 VUKOVARSKO-SRIJEMSKA ŽUPANIJA
 OPĆINA STARI JANKOVCI
 Dr. F. Tuđmana 1
 32 241 STARI JANKOVCI

Predmet: V. izmjene i dopune Prostornog plana uređenja Općine Stari Jankovci
 - podaci

Zaprimili smo Vaš dopis, KLASA: 350-02/20-01/1, URBROJ: 2188/10-02-20-22 od 27. studenoga 2020. godine, kojim ste zatražili podatke i planske dokumente iz našeg djelokruga rada za potrebe izrade V. Izmjena i dopuna Prostornog plana uređenja Općine Stari Jankovci.

U skladu s člankom 92. Zakona o prostornom uređenju („Narodne novine“ broj 153/13, 65/17, 114/18, 39/19 i 98/19) i člankom 82. Zakona o cestama („Narodne novine“ broj 84/11, 22/13, 54/13, 148/13, 92/14 i 110/19) Hrvatske ceste d.o.o. iznose podatke, propise i dokumente za izradu prostorno-planske dokumentacije za područje cestovne infrastrukture državnog značenja:

Na temelju Odluke o razvrstavanju javnih cesta („Narodne novine“ broj 17/20) područjem Općine Stari Jankovci prolaze sljedeće državne ceste:

- DC 46 Đakovo (D7) – Vinkovci – G.P. Tovarnik (gr. R. Srbije),
- DC 57 Vukovar (D2) – Orolik – Nijemci – čvorište Lipovac (A3),
- DC 537 Slakovci (D46) - Otok - čvorište Spačva (A3).

Navedene ceste potrebno je ucrtati i označiti kao državne ceste u skladu s navedenom Odlukom o razvrstavanju javnih cesta.

Za planirane priključke na državnu cestu ili rekonstrukciju postojećih priključaka potrebno je izraditi projektnu dokumentaciju u skladu s Pravilnikom o uvjetima za projektiranje i izgradnju priključaka i prilaza na javnu cestu („Narodne novine“ broj 95/14) te ishoditi suglasnost Hrvatskih cesta d.o.o. u skladu s člankom 51. Zakona o cestama („Narodne novine“ broj 84/11, 22/13, 54/13, 148/13, 92/14 i 110/19).

U cilju zaštite državne ceste potrebno je poštivati zaštitni pojas uz cestu u skladu s člankom 55. Zakona o cestama („Narodne novine“ broj 84/11, 22/13, 54/13, 148/13, 92/14 i 110/19).

Sve navedeno je potrebno navesti u Odredbama za provedbu plana.

S poštovanjem

Direktor Sektora

Darko Šošić, dipl. ing. građ.

Na znanje:
 - Pismohrana, ovdje

Hrvatske ceste d.o.o. za upravljanje, građenje i održavanje državnih cesta

Vončičina 3, 10 000 Zagreb | +385 1 4722 555 | javnost@hrvatske-ceste.hr | www.hrvatske-ceste.hr
 Trgovački sud u Zagrebu | MBS D80391653 | MB 1554972 | Temeľni kapital 107.384.800,00 kuna uplaćen u cjelosti.
 OIB 55545787885 | Uprava Josip Škorić, predsjednik | Alen Levenć | Nikša Konjevod | Senko Bošnjak
 Privredna Banka Zagreb d.d. Radnička cesta 50, Zagreb | IBAN HR67 2340 0091 1002 3190 2



PLINARA ISTOČNE SLAVONIJE d.o.o. za distribuciju i opskrbu plinom

Ohridska 17, 32100 Vinkovci / Hrvatska / e-mail: pis@pis.com.hr / www.pis.com.hr
 Telefoni: direktor 032/304-335 · fax 032/304-338 · informacije 032/304-337 · hitne intervencije: 0800-304-336

U Vinkovcima, 01.12.2020. godine
 Urbroj: 4932/2020

REPUBLIKA HRVATSKA
 VUKOVARSKO-SRIJEMSKA ŽUPANIJA
 Općina Stari Jankovci
 Općinski načelnik
 Dr. Franje Tuđmana 1
 32 241 Stari Jankovci

PREDMET: V. Izmjena i dopuna Prostornog plana uređenja Općine (PPUO) Stari Jankovci

Temeljem Vašeg zahtjeva: Klasa: 350-02/20-01/01; Urbroj: 2188/10-02-20-22 od 27.11.2020. godine i priložene odluke o izradi izmjena i dopuna Prostornog plana uređenja općine Stari Jankovci:

Postojeće stanje plinoopskrbe:

- Plinoopskrbni sustav općine Općine Stari Jankovci sastoji se od:
 - Spojnog plinovoda MRS Negoslavci-Orolik
 - Priključnog plinovoda Vrapčana – Silos Stari Jankovci DN 150 mm,
 - Mjesnih ST plinovodnih mreža.
 - Prolaznog dobavnog VT plinovoda Slavonki Brod – Negoslavci u održavanju Plinacro d.o.o. Zagreb
 - VT plinovoda Vrapčana-Privlaka-Đeletovci u održavanju INA d.d. Zagreb
- Mjesna plinovodna mreža izgrađena je unutar građevinskih područja u zelenom pojasu ulica po potrebi s obje strane ulica. Tlak plina u mjesnim plinovodima je 1-4 bara.

V. Izmjene i dopune PPUO Stari Jankovci obuhvaćaju:

- Ucrtavanje planiranih granica eksploatacijskih polja Cerić i Berak
- Ucrtavanje instalacija koje su u funkciji planiranog eksploatacijskog polja Cerić i Berak kao što su: stanice za obradu plina, spojnog plinovoda na Plinacro blok stanicu, plinovoda i sl.
- Korekcije Odredbi za provedbu vezanih za planirane zahvate navedene u prethodnim točkama 1. i 2.,
- Određivanje prostora i uvjeta za izgradnju postrojenja za proizvodnju električne energije i/ili toplinske energije koja kao resurse koriste obnovljive izvore energije unutar i izvan granica građevinskih područja

Za V. izmjene PPUO općine Stari Jankovci potrebno je:

- U pojasu širokom 2 metra lijevo i desno od osi plinovoda proteže se zaštitni pojas unutar kojeg nije dozvoljena gradnja stabilnih objekata za boravak i rad ljudi, a 1,5 metar na svaku stranu od trase plinovoda svi građevinski radovi se moraju bezuvjetno izvoditi ručno.
- U pojasu širokom 3 metra od osi krajnjih cjevovoda proteže se zaštitni zeleni pojas u kojem je zabranjeno saditi biljke čije korijenje raste dublje od 1 metar.
- Razmak instalacija koja su u funkciji planiranih eksploatacijskih polja Cerić i Berak mora iznositi minimalno u horizontalnom posmaku za VT plinovod 3 m a za ST plinovod 1 m. Općina Stari Jankovci
- Prilikom bilo kakvih radova u zaštitnom pojasu potrebno je ishoditi Posebne uvijete gradnje.
- Potrebno je uskladiti ucrtavanje novih instalacija za potrebe eksploatacijskih polja Cerić i Berak sa postojećim distribucijskim plinovodima.

U očekivanju daljnje suradnje, s poštovanjem

Izradio:

Marko Tadić dipl.ing.

Marko Tadić

Prihvaćeno: 18.12.2020.		
Klasifikacijska oznaka: Ustrojstvena jed.		
350-02/20-01/01	04	
Uradžbeni broj:	Prilozi	Vrijednost
371-20-38	0	0,00
Direktor: Marija Batkić dipl.ing.		

Marija Batkić

Žiro računi: ZABA IBAN: HR9423600001101337537 - PBZ IBAN: HR7223400091100200578 - HPB IBAN: HR092390001110032667P
 CROATIA BANKA IBAN: HR2924850031100256119 / Temeljni kapital u iznosu od 18.861.000,00 kuna uplaćen je u cijelosti
 Upisano u sudski registar Trgovačkog suda u Osijeku pod brojem MBS: 030066352, OIR: 16423775



Vinkovci, 29.12.2020.god.

REPUBLIKA HRVATSKA
 Vukovarsko-srijemska županija
 Općina Stari Jankovci
Dr. F. Tuđmana 1
 32 241 Stari Jankovci

Naš znak : DOK20201229-0002

PREDMET : V. Izmjene i dopune Prostornog plana uređenja Općine Stari Jankovci
 - dostava podataka

Temeljem Vašeg dopisa od 27. studenog 2020. godine, klasa: 350-02/20-01/01, ur.br. 2188/10-02-20-22 u svrhu izrade V. izmjena i dopuna Prostornog plana uređenja Općine Stari Jankovci, naših ranije dostavljenih podataka, kao i uvidom u postojeće i planirano stanje izgrađenosti na području Općine Stari Jankovci u djelokrugu Vinkovačkog vodovoda i kanalizacije d.o.o. Vinkovci, možemo odgovoriti sljedeće:

1. Planirano ucrtavanje granica eksploatacijskih polja Cerić-Berak obuhvaća područja na kojima se nalaze koridori s projektiranom i postojećom vodnom komunalnom infrastrukturom.
2. Iz navedenog je vidljiva potreba usklađenja planiranog obuhvata s postojećom vodnom komunalnom infrastrukturom. Trase su u privitku ovog očitovanja dijelom snimljene u katastru podzemnih instalacija, a dijelom orijentacijske temeljem izvida na terenu. Također na predmetnom zahvatu postoje dvije grube podjele u javnoj vodoopskrbi i to:
 - Regionalni vodoopskrbni cjevovod Istočne Slavonije, profili od DN 250-400 mm
 - Lokalna mreža s spojnim cjevovodima, profili od DN 50-250 mm
3. Sve potencijalne instalacije koje su u funkciji planiranog eksploatacijskog polja Cerić-Berak, kao i određivanje prostora i uvjeta za izgradnju postrojenja za proizvodnju električne i/ili toplinske energije mogu utjecati na normalan rad i održavanje naših građevina tj. u realizaciji projekata za iste će biti potrebno ishoditi Posebne uvjete građenja i Potvrdu o usklađenosti glavnog projekta s posebnim uvjetima.
4. Kvalitetnijim definiranjem opisa zahvata radova kao i potencijalnog utjecaja na okolnu infrastrukturu izdat ćemo posebne uvjete građenja i način izvođenja radova u zoni vodnih komunalnih građevina kao i zoni zaštite izvorišta na našem području.

U privitku: Situacije s ucrtanim trasama naših instalacija u "dwg" formatu x 1 CD

Za dodatne informacije i pojašnjenja, stojimo na usluzi, veza Nikola Jelić, dipl.ing.el. GSM: 098/465-105 i Filip Mijatović, mag.ing.aedif. tel: 032/638-881

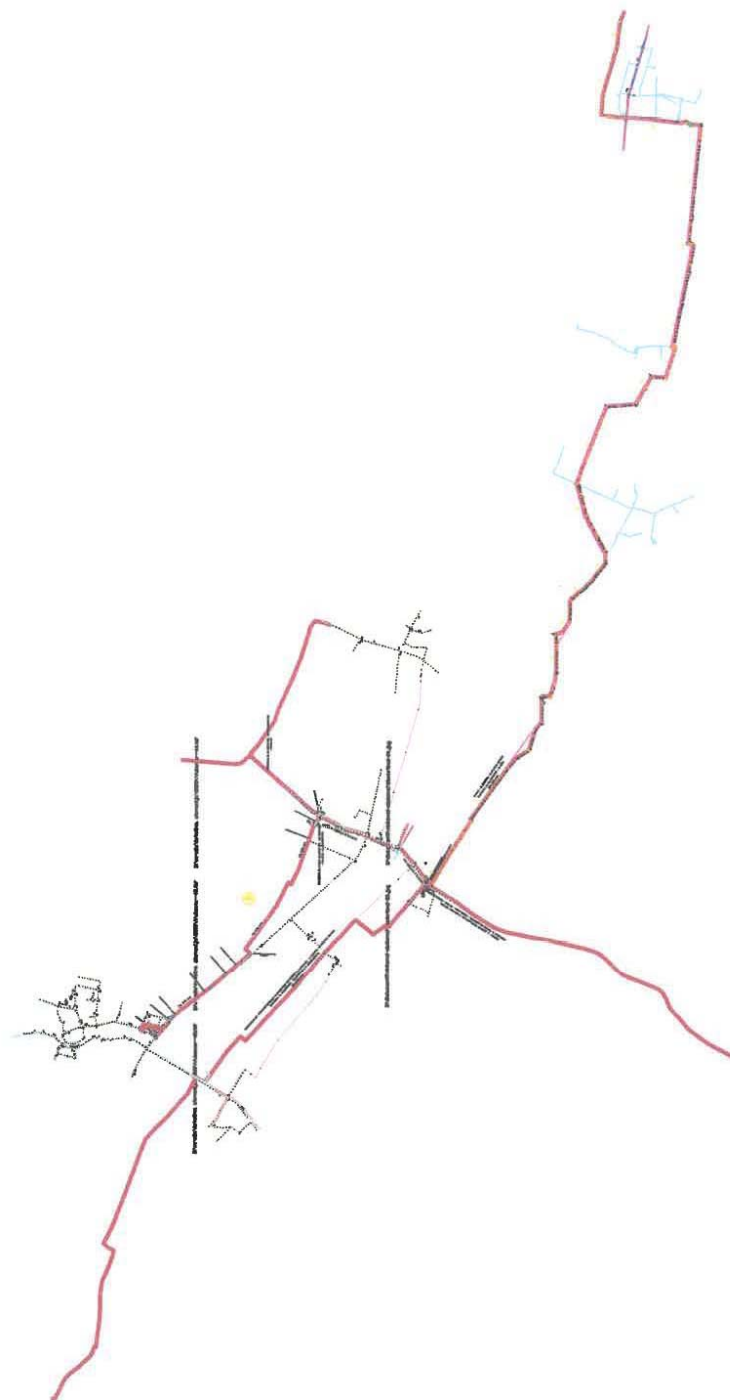
S poštovanjem!

Izradio:
 Filip Mijatović, mag.ing.aedif.



Direktor:
 Ivan Rimac, univ.spec.oec.

DRUŠTVO UPISANO U REGISTAR TRGOVAČKOG SUDA U OSIJEKU, MBS 030038269 • DIREKTOR IVAN RIMAC, univ. spec. oec.
 Temeljni kapital u iznosu od 336.801.400,00 kn uplaćen u cijelosti



D) IZVJEŠĆE O JAVNOJ RASPRAVI

Sukladno člancima 94.-101. Zakona o prostornom uređenju nositelj izrade organizirao je javnu raspravu o Prijedlog plana. Javna rasprava trajala je od 03.02.2021. do 10.02.2021. godine. Javno izlaganja održano je 04.02.2021. godine.

U nastavku je priložen preslik Izvješća o javnoj raspravi te preslici njegova priloga, a to su:

- Zapisnik s javnog izlaganja,
- Popis nazočnih na javnoj raspravi,
- Knjiga primjedbi,
- Objava javne rasprave,
- Dopisi poziva javnopravnih tijela i osoba na Javnu raspravu,
- Primjedbe i očitovanja,
- Odgovori na primjedbe s Javne rasprave.



REPUBLIKA HRVATSKA
VUKOVARSKO-SRIJEMSKA
ŽUPANIJA
OPĆINA STARI
JANKOVCI
OPĆINSKI NAČELNIK

KLASA: 350-02/21-01/01
URBROJ: 2188/10-02-21-17
Stari Jankovci, 23. veljače 2021.g.

IZVJEŠĆE

o javnoj raspravi o prijedlogu V. Izmjena i dopuna
Prostornog plana uređenja Općine Stari Jankovci

Javna rasprava održana je temeljem članka 96. Zakona o prostornom uređenju (Narodne novine broj 153/13, 65/17, 114/18, 39/19 i 98/19). Ovo Izvješće izrađeno je sukladno odredbama članka 103. Zakona.

Temeljem Odluke o izradi V. Izmjena i dopuna Prostornog plana uređenja Općine Stari Jankovci, Općina Stari Jankovci je započelo izradu plana.

Javna rasprava trajala je od 03.02.2021. godine do 10.02.2021. godine.

Javno izlaganje održano je 04.02.2021. godine u prostorijama Općine Stari Jankovci, dr.Franje Tuđmana 1, Stari Jankovci s početkom u 10.00 sati.

Obavjest o javnoj raspravi bila je objavljena :

- web stranica Općine Stari Jankovci (20.01.2021. godine),
- web stranica Ministarstva graditeljstva i prostornog uređenja (20.01.2021. godine),
- Glas Slavonije (22.01.2021.godine).

Poziv na javnu raspravu upućen je 20.01.2021. godine javnopravnim tijelima i osobama. Uz poziv dostavljen je Prijedlog V. Izmjena i dopuna Prostornog plana uređenja Općine Stari Jankovci na CD-u.

U zakonskom roku za javnu raspravu primjedbe su dostavili :

- Javna ustanova, Zavod za prostorno uređenje Vukovarsko-srijemske županije, Vinkovci,
- HAKOM, Zagreb.

U zakonskom roku za javnu raspravu očitovanja su dostavili :

- Hrvatske ceste, Sektor za razvoj i strateško planiranje, Zagreb,
- Uprava za ceste VSŽ, Vinkovci,
- INA d.d., Istraživanje i proizvodnja nafte i plina, Zagreb,
- MORH, Zagreb,
- Ministarstvo poljoprivrede, Zagreb,

- Ministarstvo kulture, Uprava za zaštitu kulturne baštine, Konzervatorski odjel u Vukovaru,
- Grad Vinkovci,
- Općina Tompojevci.

U Knjizi primjedbi nije bilo primjedbi.

U Odgovorima na primjedbe s Javne rasprave dati su odgovori na primjedbe.

Izvešću s javne rasprave priloženi su:

- Zapisnik s javnog izlaganja
- Popis nazočnih na javnom izlaganju
- Knjiga primjedbi
- Objava javne rasprave
- Popis pozvanih nadležnih javnopravnih tijela i osoba
- Primjedbe i očitovanja
- Odgovori na primjedbe s Javne rasprave

Općinski načelnik:



Dragan Sudarević, ing.el.





REPUBLIKA HRVATSKA
VUKOVARSKO-SRIJEMSKA ŽUPANIJA
OPĆINA STARI JANKOVCI

Općinsko načelnik

KLASA: 350-02/21-01/01

URBROJ:2188/10-02-21-09

U Starim Jankovcima, 4. veljače 2021. godine

ZAPISNIK
sa javnog izlaganja o prijedlogu V. Izmjena i dopuna Prostornog plana
uređenja Općine Stari Jankovci








PRISUTNI: predstavnici Zavoda za prostorno planiranje d.d. Osijek Vanesa Budač i Ivica Bugarić, predstavnice Hrvatskih šuma, d.o.o. Ljerka Dekanić i Vesna Ančić Tunuković, Vlado Bekavac, M.B., d.o.o., Boris Dragičević, predsjednik Općinskog vijeća Općine Stari Jankovci, Dubravka Vrselja, pročelnica JUO Općine Stari Jankovci

Predstavnica Zavoda za prostorno planiranje d.d. Osijek Vanesa Budač upoznala je prisutne sa izmjenama u Planu koje se odnose na utvrđivanje planiranih eksploatacijskih polja Cerić i Berak unutar Općine Stari Jankovci – dva područja, te ucrtavanje instalacija kao i određivanje prostora i uvjeta za izgradnju postrojenja za proizvodnju električne energije.

Nakon izlaganja, po istom nije bilo primjedbi niti pitanja.
Javno izlaganje završeno u 10:20 sati.

Zapisničar
Dubravka Vrselja, pročelnica JUO

**POPIS PRISUTNIH NA JAVNOJ RASPRAVI O PRIJEDLOGU V. IZMJENA I DOPUNA
PROSTORNOG PLANA UREĐENJA OPĆINE STARI JANKOVCI
ODRŽANE DANA 04.02.2021. GODINE**

Redni broj:	Ime i prezime	Ustanova	Kontakt telefon	Potpis
1.	ANBARA URSIĆA	Općina Stari Jankovci	099 815 7532	
2.	IVICA BUBARIĆ	Općina Stari Jankovci	099 815 7532	
3.	VAJESA BUDAČ	- II -	031 625 116	
4.	YERKA BEKANIĆ	HRVATSKA SUHE DOO.	098 441 748	
5.	VESNA ANIČIĆ TUNJKOVIĆ	HRVATSKA SUHE DOO. USP VINIKOVCI	098 439 311	
6.	VLAĐO BEKANIĆ	H.B. d.o.o.	099 726 1000	
7.	BORIS DRAGIČEVIĆ	PREDSJ. OV ST JANKI	099 815 7532	

- KNJIGA PRIMJEDBI -
PRIJEDLOG
V. IZMJENE I DOPUNE
PROSTORNOG PLANA
UREĐENJA
OPĆINE STARI
JANKOVCI





REPUBLIKA HRVATSKA
VUKOVARSKO-SRIJEMSKA ŽUPANIJA
OPĆINA STARI JANKOVCI
OPĆINSKI NAČELNIK

KLASA: 350-02/21-01/01
URBROJ: 2188/10-02-21-3
Stari Jankovci, 20. siječanj 2021. g.

Na temelju članka 96. Zakona o prostornom uređenju ("Narodne novine" broj 153/13, 65/17, 114/18, 39/19 i 98/19) i Odluke o izradi V. Izmjena i dopuna Prostornog plana uređenja Općine Stari Jankovci ("Službeni vjesnik" Vukovarsko-srijemske županije broj 18/20), općinski načelnik Općine Stari Jankovci,

OBJAVLJUJE

JAVNU RASPRAVU

o prijedlogu V. Izmjena i dopuna Prostornog plana
uređenja Općine Stari Jankovci

1. Javna rasprava o prijedlogu V. Izmjena i dopuna Prostornog plana uređenja Općine Stari Jankovci trajat će od **03.02.2021.** do **10.02.2021.** godine. Za vrijeme trajanja javne rasprave za sve zainteresirane osobe osiguran je javni uvid u prijedlog V. Izmjena i dopuna Prostornog plana uređenja Općine Stari Jankovci u prostorijama Općine Stari Jankovci svaki radni dan od 07.00 do 15.00 sati.
Na javnom uvidu izloženi su tekstualni i grafički dijelovi te Sažetak za javnost Plana.
2. U vrijeme trajanja javne rasprave organizira se **javno izlaganje** za građanstvo i udruge građana, predstavnike nadležnih državnih tijela i tijela jedinica lokalne i područne (regionalne) samouprave, pravne osobe s javnim ovlastima i ostala stručna tijela koje će se održati **04.02.2021. godine u 10.00 sati** u Općini Stari Jankovci, Dr. Franje Tuđmana 1, 32241 Stari Jankovci.
3. Poziv za sudjelovanje u javnoj raspravi uputit će se javnopravnim tijelima određenim posebnim propisima.
4. Primjedbe i prijedlozi na prijedlog V. Izmjena i dopuna Prostornog plana uređenja Općine Stari Jankovci mogu se za vrijeme trajanja javne rasprave upisati u Knjigu primjedbi koja je izložena uz prijedlog Plana, iznijeti na javnom izlaganju, predati u pisanom obliku preko urudžbenog zapisnika, poštom na adresu **Općina Stari Jankovci, Dr. Franje Tuđmana 1, 32241 Stari Jankovci** ili na adresu elektroničke pošte **opcina-stari-jankovci@o-jankovci.hr**, zaključno s danom **10.02.2021.** godine.
5. Primjedbe i prijedlozi koji nisu čitko napisani, potpisani (ime, prezime i adresa) i dostavljeni u roku, neće se uzeti u obzir u pripremi Izvješća o javnoj raspravi.

Općinski načelnik:

Dragan Sudarević, ing.el.

p-48

22.01.2021.

Općina Stari Jankovci

<https://www.o-jankovci.hr/>

Objava Javne rasprave o prijedlogu V. Izmjena i dopuna Prostornog plana uređenja Općine Stari Jankovci (/index.php/97-naslovna/1057-objava-javne-rasprave-o-prijedlogu-v-izmjena-i-dopuna-prostornog-plana-uredenja-opcine-stari-jankovci)

Dokumente možete preuzeti ovdje (/images/Dokumenti/clanak692/prilozi.zip).

Zapisnik s javnog otvaranja ponuda s 1. sjednice Povjerenstva za zakup i prodaju poljoprivrednog zemljišta u vlasništvu Republike Hrvatske na području Općine Stari Jankovci (/index.php/97-naslovna/1056-zapisnik-s-javnog-otvaranja-ponuda-s-1-sjednice-povjerenstva-za-zakup-i-prodaju-poljoprivrednog-zemljista-u-vlasnistvu-republike-hrvatske-na-podrucju-opcine-stari-jankovci)

[\(http://](#)[http://UCIki](#)

Zapisnik možete preuzeti ovdje (/images/Dokumenti/clanak691/Zapisnik%20o%20otvaranju%20ponuda.docx).

Potpisnu listu možete preuzeti ovdje (/images/Dokumenti/clanak691/POTPISNA%20LISTA.pdf).

Održano javno otvaranje ponuda za zakup poljoprivrednog zemljišta u vlasništvu RH (/index.php/97-naslovna/1053-odrzano-javno-otvaranje-ponuda-za-zakup-poljoprivrednog-zemljista-u-vlasnistvu-rh)

Poštivajući epidemiološke mjere, no istovremeno radeći na provedbi Programa raspolaganja poljoprivrednim zemljištem u vlasništvu Republike Hrvatske na području Općine Stari Jankovci i dodjeli zemljišta za zakup zainteresiranim poljoprivrednicima - u Domu kulture u Starim Jankovcima održano je javno otvaranje pristiglih ponuda.

Ponude su otvarali članovi Povjerenstva za zakup poljoprivrednog zemljišta u vlasništvu RH, ponuditelji su bili prisutni, a u roku je pristiglo 19 ponuda.

Sada slijedi detaljan pregled i usporedba za donošenje pravovaljane Odluke.





REPUBLIKA HRVATSKA
VUKOVARSKO-SRJEJSKA
ŽUPANIJA
OPĆINA STARI
JANKOVCI
OPĆINSKI NAČELNIK

KLASA: 350-02/21-01/01
URBROJ: 2188/10-02-21-3
Stari Jankovci, 20. siječanj 2021. g.

Na temelju članka 96. Zakona o prostornom uređenju („Narodne novine“ broj 153/13, 65/17, 114/18, 39/19 i 98/19) i Odluke o izradi V. Izmjena i dopuna Prostornog plana uređenja Općine Stari Jankovci („Službeni vjesnik“ Vukovarsko-srijemske županije broj 18/20), općinski načelnik Općine Stari Jankovci,

OBJAVLJUJE JAVNU RASPRAVU

o prijedlogu V. Izmjena i dopuna Prostornog plana uređenja Općine Stari Jankovci

1. Javna rasprava o prijedlogu V. Izmjena i dopuna Prostornog plana uređenja Općine Stari Jankovci trajat će od **03.02.2021.** do **10.02.2021.** godine. Za vrijeme trajanja javne rasprave za sve zainteresirane osobe osiguran je javni uvid u prijedlog V. Izmjena i dopuna Prostornog plana uređenja Općine Stari Jankovci u prostorijama Općine Stari Jankovci svaki radni dan od 07:00 do 15:00 sati.

Na javnom uvidu izloženi su tekstualni i grafički dijelovi te Sažetak za javnost Plana.

2. U vrijeme trajanja javne rasprave organizira se javno izlaganje za građanstvo i udruge građana, predstavnike nadležnih državnih tijela i tijela jedinica lokalne i područne (regionalne) samouprave, pravne osobe s javnim ovlastima i ostala stručna tijela koje će se održati **04.02.2021.** godine u 10.00 sati u Općini Stari Jankovci, Dr. Franje Tuđmana 1, 32241 Stari Jankovci.

3. Poziv za sudjelovanje u javnoj raspravi uputit će se javnopravnim tijelima određenim posebnim propisima.

4. Primjedbe i prijedlozi na prijedlog V. Izmjena i dopuna Prostornog plana uređenja Općine Stari Jankovci mogu se za vrijeme trajanja javne rasprave upisati u Knjigu primjedbi koja je izložena uz prijedlog Plana, iznijeti na javnom izlaganju, predati u pisanom obliku preko urudžbenog zapisnika, poštom na adresu Općina Stari Jankovci, Dr. Franje Tuđmana 1, 32241 Stari Jankovci ili na adresu elektroničke pošte opcina-stari-jankovci@o-jankovci.hr, zaključno s danom **10.02.2021.** godine.

5. Primjedbe i prijedlozi koji nisu čitko napisani, potpisani (ime, prezime i adresa) i dostavljeni u roku, neće se uzeti u obzir u pripremi Izvješća o javnoj raspravi.



Općinski načelnik:

Dragan Sudarević, ing.el.

21.01.2021. - Obavijest o ispravku informacije o javnoj raspravi o prijedlogu VI. Izmjena i dopuna Prostornog plana uređenja Općine Kršan

(/UserDocslImages//dokumenti/Prostorno/Planovi/Rasprave//21.1.2021.Krsan.ispravak.pdf)

21.01.2021. | pdf (615kb)

Prijedlog VI. Izmjena i dopuna Prostornog plana uređenja Općine Kršan

(<http://www.krsan.hr/web/vijest.asp?id=1876>)

26.01.2021. | poveznica

20.01.2021. - Informacija o javnoj raspravi o prijedlogu II. Izmjena i dopuna Prostornog plana uređenja Općine Plaški i Strateškoj studiji o utjecaju na okoliš II. ID PPUO Plaški

(/UserDocslImages//dokumenti/Prostorno/Planovi/Rasprave//20.1.2021.Plaski.pdf)

20.01.2021. | pdf (1752kb)

20.01.2021. - Informacija o javnoj raspravi o prijedlogu V. Izmjena i dopuna Prostornog plana uređenja Općine Stari Jankovci

(/UserDocslImages//dokumenti/Prostorno/Planovi/Rasprave//20.1.2021.Stari.Jankovci.pdf)

20.01.2021. | pdf (347kb)

18.01.2021. - Informacija o javnoj raspravi o prijedlogu Urbanističkog plana uređenja - UPU 7/1 - Veliko Trgovišće

(/UserDocslImages//dokumenti/Prostorno/Planovi/Rasprave//18.1.2021.Veliko.Trgovisce.pdf)

18.01.2021. | pdf (68kb)

18.01.2021. - Informacija o javnoj raspravi o prijedlogu Izmjena i dopuna Provedbenog urbanističkog plana istočnog dijela Vrgorca

(/UserDocslImages//dokumenti/Prostorno/Planovi/Rasprave//18.1.2021.Vrgorac.pdf)

18.01.2021. | pdf (88kb)

Prijedlog Izmjena i dopuna Provedbenog urbanističkog plana istočnog dijela Vrgorca
(<https://www.vrgorac.hr/2021/01/18/javna-rasprava-prijedlog-izmjena-dopuna-up-istocnog-dijela-vrgorca/>)

22.01.2021. | poveznica

18.01.2021. - Informacija o ponovnoj javnoj raspravi o prijedlogu Izmjena i dopuna Prostornog plana uređenja Općine Bale

(/UserDocslImages//dokumenti/Prostorno/Planovi/Rasprave//18.1.2020.Bale.pdf)

18.01.2021. | pdf (102kb)

15.01.2021. - Informacija o ponovnoj javnoj raspravi o prijedlogu Izmjena i dopuna Prostornog plana uređenja Općine Zažablje

(/UserDocslImages//dokumenti/Prostorno/Planovi/Rasprave//15.1.2021.Zazablje.pdf)

15.01.2021. | pdf (397kb)



REPUBLIKA HRVATSKA
VUKOVARSKO-SRBIJSKA
ŽUPANIJA
OPĆINA STARI
JANKOVCI
OPĆINSKI NAČELNIK

KLASA: 350-02/21-01/01
URBROJ: 2188/10-02-21-2
Stari Jankovci, 20. siječanj 2021.g.

Predmet: V. Izmjene i dopune PPUO Stari Jankovci (prijedlog) – Poziv na javnu raspravu
- dostavlja se,

Sukladno članku 97. Zakona o prostornom uređenju („Narodne novine“ broj 153/13, 65/17, 114/18, 39/19 i 98/19), Općina Stari Jankovci zakazuje javnu raspravu o prijedlogu V. Izmjena i dopuna PPUO Stari Jankovci.

Vrijeme trajanja javne rasprave je od 03.02.2021. do 10.02.2021. godine, a javno izlaganje održati će se 04.02.2021. godine u 10.00 sati u Općini Stari Jankovci, Dr. Franje Tuđmana 1, 32241 Stari Jankovci.

Primjedbe i prijedlozi na prijedlog V. Izmjena i dopuna PPUO Stari Jankovci mogu se dati u Knjigu primjedbi koja je izložena uz prijedlog Plana, za vrijeme javnog izlaganja, predati u pisanom obliku preko urudžbenog zapisnika, poštom na adresu Općina Stari Jankovci, Dr. Franje Tuđmana 1, 32241 Stari Jankovci ili na adresu elektroničke pošte opcina-stari-jankovci@o-jankovci.hr, zaključno s danom 10.02.2021. godine.

U prilogu poziva dostavljamo Vam prijedlog V. Izmjena i dopuna PPUO Stari Jankovci na CD-u.

S poštovanjem!

Općinski načelnik:

Dragan Sudarević, ing.el.

Dostavlja se:

1. REPUBLIKA HRVATSKA
MINISTARSTVO KULTURE
Uprava za zaštitu kulturne baštine
Konzervatorski odjel u Vukovaru
Olajnica 19
32000 VUKOVAR
2. REPUBLIKA HRVATSKA
MINISTARSTVO PROSTORNOG UREĐENJA,
GRADITELJSTVA I DRŽAVNE IMOVINE
Ulica I.Dežmana 10
10000 ZAGREB
3. REPUBLIKA HRVATSKA
MINISTARSTVO OBRANE
Služba za nekretnine, graditeljstvo i zaštitu okoliša
Trg kralja Petra Krešimira IV br.1
10000 ZAGREB
4. REPUBLIKA HRVATSKA
MINISTARSTVO POLJOPRIVREDE
Uprava za poljoprivredno zemljište, biljnu proizvodnju i tržište
Ulica grada Vukovara 78
10000 ZAGREB
5. REPUBLIKA HRVATSKA
MINISTARSTVO POLJOPRIVREDE
Uprava šumarstva, lovstva i drvne industrije
Planinska 2a
10000 ZAGREB
6. JAVNA USTANOVA ZAVOD ZA PROSTORNO UREĐENJE
VUKOVARSKO-SRIJEMSKA ŽUPANIJE
Glagoljaška 27
32100 VINKOVCI
7. REPUBLIKA HRVATSKA
VUKOVARSKO-SRIJEMSKA ŽUPANIJA
Služba za prostorno planiranje, gradnju i zaštitu okoliša
Županijska 9
32000 VUKOVAR
8. MUP- Policijska uprava Vukovarsko-srijemska,
Ravnateljstvo civilne zaštite,
Područni ured civilne zaštite Osijek
Služba civilne zaštite Vukovar
L.Ružičke 1
32000 VUKOVAR
9. HRVATSKE ŠUME, UŠP VINKOVCI
Trg B.Josipa Šokčevića 20

32100 VINKOVCI

10. HAKOM – HRVATSKA REGULATORNA AGENCIJA ZA MREŽNE DJELATNOSTI
Ulica Roberta Frangeša Mihanovića 9
10110 ZAGREB
11. HRVATSKE CESTE d.o.o.
Sektor za studije i projektiranje
Vončina 3
10000 ZAGREB
12. UPRAVA ZA CESTE VUKOVARSKO-SRIJEMSKJE ŽUPANIJE
Glagoljaška 4
32100 VINKOVCI
13. HŽ Infrastruktura
Mihanovićeve 12
10000 ZAGREB
14. HOPS d.o.o.
PrP Osijek
Vukovarska cesta 217
31000 OSIJEK
15. HEP-OPERATOR DISTRIBUCIJSKOG SUSTAVA d.o.o.
Elektra Vinkovci
Kralja Zvonimira 96
32100 VINKOVCI
16. PLINARA ISTOČNE SLAVONIJE
Ohridska 17
32100 VINKOVCI
17. INA-INDUSTRIJA NAFTE d.d.,
SD Istraživanje i proizvodnja nafte i plina
Sektor za razradu polja
Šubićeve 29
10000 ZAGREB
18. INA-INDUSTRIJA NAFTE d.d.
Sektor proizvodnje nafte i plina, Okrug Slavonija
Ohridska 17
32100 VINKOVCI
19. JANAF
Miramarska 24
10000 ZAGREB
20. PLINACRO d.o.o. Zagreb
Savska cesta 88a
10000 Zagreb
21. HRVATSKE VODE
VGI za Mali sliv „Bid-Bosut“

J.Kozarca 28
32100 VINKOVCI

22. VINKOVAČKI VODOVOD I KANALIZACIJA, d.o.o.
Dragutina Žanića-Karle 47a
32100 VINKOVCI
23. VERMILION ZAGREB EXPLORATION ltd
Petra Hektorovića 2
10000 Zagreb

Susjedne jedinice lokalne samouprave:

- GRAD VINKOVCI
- OPĆINA BOGDANOVCI
- OPĆINA NIJEMCI
- OPĆINA NUŠTAR
- OPĆINA OTOK
- OPĆINA PRIVLAKA
- OPĆINA TOMPOJEVCI



JAVNA USTANOVA
ZAVOD ZA PROSTORNO UREĐENJE
VUKOVARSKO-SRIJEMSKJE ŽUPANIJE

KLASA: 350-02/20-01/31
URBROJ: 2196/1-10-07-21-4
Vinkovci, 9. veljače 2021. godine

Općina Stari Jankovci

Primljeno: 10.02.2021.		
Klasifikacijska oznaka:	Ustrojstvena jed.	
350-02/21-01/01	04	
Urudžbeni broj:	Prilozi	Vrijednost
2196/1-21-11	0	0,00

OPĆINA STARI JANKOVCI

32241 STARI JANKOVCI
Dr. Franje Tuđmana 1

Predmet: **V. Izmjene i dopune PPUO Stari Jankovci (prijedlog)**
- primjedbe - dostavljaju se

Uvidom u Prijedlog V. Izmjena i dopuna Prostornog plana uređenja Općine Stari Jankovci, očitujemo se kako slijedi:

I. ODREDBE ZA PROVEDBU

- Ugraditi tekst čl. 44. točke 13.4. IV. Izmjena i dopuna PPVSŽ.

Članak 5.

Članak 60.a, stavak 5.

- Tekst koji glasi: "... i posebnih uvjeta korištenja ..." brisati, iz razloga što se ponavlja.

Članak 6.

- Brisati tekst članka. Nije razlog izrade izmjena i dopuna Plana.

Članak 8.

Članak 79.a, stavak 1.

- Navedeno je da se omogućuje gradnja solarnih elektrana jačine do max. 20 MW unutar gospodarskih zona. Kao takve nisu u skladu sa PPVSŽ iz razloga što su građevine područnog (regionalnog) značaja.

II. GRAFIČKI DIO PLANA

- Kartografski prikaz: "2.3. Proizvodnja i cijevni transport nafte i plina"
 - Na prikazu navesti nazive EPU Cerić i Berak.

S poštovanjem!



raynatelj:
Mario Naglič, dipl.iur.

Glagoljaška 27, 32100 Vinkovci, OIB: 69596467516, Tel.: +385 (0) 32 344 044, e-mail: info@zpuvsz.hr



KLASA: 350-05/20-01/383
 URBROJ: 376-05-3-21-05
 Zagreb, 17. veljače 2021.

Općina Stari Jankovci

Primljeno: 22.02.2021.		
Klasifikacijska oznaka:	Ustrojstvena jed.	
350-02/21-01/01	04	
Urudžbeni broj:	Prilozi	Vrijednost
376-21-16	0	0,00

Republika Hrvatska
 Vukovarsko-srijemska županija
 Općina Stari Jankovci
 Općinski načelnik
 Dr. Franje Tuđmana 13
 32241 Stari Jankovci

Predmet: Općina Stari Jankovci, V. IZMJENE I DOPUNE PPU OPĆINE STARI JANKOVCI -mišljenje u tijeku javne rasprave

Vaš dopis KLASA: 350-02/21-01/01, URBROJ: 2188/10-02-21-2 od 20. siječnja 2021.

Poštovani,

Hrvatska regulatorna agencija za mrežne djelatnosti (dalje: HAKOM) zaprimila je vaš dopis kojim tražite da na osnovu članka 97. Zakona o prostornom uređenju (NN br. 153/13, 65/17, 114/18, 39/19) i članka 25. stavka 2. i 3. Zakona o elektroničkim komunikacijama (NN br. 73/08, 90/11, 133/12, 80/13, 71/14 i 72/17) izda mišljenje na prijedlog V. IZMJENE I DOPUNE PPU OPĆINE STARI JANKOVCI za javnu raspravu.

Uvidom u dostavljeni prijedlog V. IZMJENE I DOPUNE PPU OPĆINE STARI JANKOVCI za javnu raspravu **potvrđujemo** da na prijedlog nemamo primjedbi.

S poštovanjem,

RAVNATELJ
 HRVATSKA REGULATORNA AGENCIJA
 ZA MREŽNE DJELATNOSTI
 Roberta Frangeša Mihanovića 9
 4 ZAGREB
od. Miran Gosta
 mr.sc. Miran Gosta

Dostaviti:

1. Naslovu preporučeno

HRVATSKA REGULATORNA AGENCIJA ZA MREŽNE DJELATNOSTI

Roberta Frangeša Mihanovića 9, 10110 Zagreb / OIB: 87950783661 / Tel: (01) 7007 007, Faks: (01) 7007 070 / www.hakom.hr

HRVATSKA REGULATORNA AGENCIJA ZA MREŽNE DJELATNOSTI



KLASA: 350-05/20-01/383
URBROJ: 376-05-3-21-04
Zagreb, 8. veljače 2021.

Općina Stari Jankovci		
Primljeno: 15.02.2021.		
Klasifikacijska oznaka:	Ustrojstvena jed.	
350-02/21-01/01	04	
Urudžbeni broj:	Prilozi	Vrijednost
376-21-15	0	0,00

Republika Hrvatska
Vukovarsko-srijemska županija
Općina Stari Jankovci
Općinski Načelnik
Dr. Franje Tuđmana 13
32241 Stari Jankovci

Predmet: Općina Stari Jankovci, V. IZMJENE I DOPUNE PPU OPĆINE STARI JANKOVCI
-negativno mišljenje u tijeku javne rasprave

Vaš dopis KLASA: 350-02/21-01/01, URBROJ: 2188/10-02-21-2 od 20. siječnja 2021.

Poštovani,

Hrvatska regulatorna agencija za mrežne djelatnosti (dalje: HAKOM) zaprimila je vaš dopis kojim tražite da na osnovu članka 97. Zakona o prostornom uređenju (NN br. 153/13, 65/17, 114/18, 39/19) i članka 25. stavka 2. i 3. Zakona o elektroničkim komunikacijama (NN br. 73/08, 90/11, 133/12, 80/13, 71/14 i 72/17) izda mišljenje na prijedlog V. IZMJENE I DOPUNE PPU OPĆINE STARI JANKOVCI za javnu raspravu.

Uvidom u dostavljeni prijedlog PPU-a za javnu raspravu utvrdili smo da nisu uvršteni naši zahtjevi i smjernice za izradu Plana koje smo vam dostavili dopisom KLASA: 350-05/20-01/383, URBROJ: 376-05-3-21-04 od 1. prosinca 2020. godine.

HAKOM naglašava naslovu da je obvezan pribaviti pozitivno mišljenje HAKOM-a prije prihvaćanja konačnog Plana.

S poštovanjem,

HRVATSKA REGULATORNA AGENCIJA ZA MREŽNE DJELATNOSTI **RAVNATELJ**
Roberta Frangeša Mihanovića 9
4 ZAGREB
od *Miran Gosta*
mr.sc. Miran Gosta

Dostaviti:

1. Naslovu preporučeno

HRVATSKA REGULATORNA AGENCIJA ZA MREŽNE DJELATNOSTI

Roberta Frangeša Mihanovića 9, 10110 Zagreb / OIB: 87950789663 / Tel: (01) 7007 007, Faks: (01) 7007 070 / www.hakom.hr

HRVATSKA REGULATORNA AGENCIJA ZA MREŽNE DJELATNOSTI



Sektor za pripremu, građenje i rekonstrukciju
 Odjel za strateško planiranje
 KLASA: 350-02/12-01/72
 URBROJ: 345-400-440-441/516-21-09/DB
 Zagreb, 08. 02. 2021. god.

Općina Stari Jankovci

Primijeno: 12.02.2021.		
Klasifikacijska oznaka:	Ustrojstvena jed.	
350-02/21-01/01	04	
Uredbeni broj:	Prilozi	Vrijednost
376-21-13	0	0,00

REPUBLIKA HRVATSKA
 VUKOVARSKO-SRIJEMSKA ŽUPANIJA
 OPĆINA STARI JANKOVCI
 Dr. F. Tuđmana 1
 32 241 STARI JANKOVCI

**Predmet: V. Izmjene i dopune Prostornog plana uređenja Općine Stari Jankovci
 - javna rasprava, mišljenje**

Zaprimili smo Vaš dopis, KLASA: 350-02/21-01/01, URBROJ: 2188/10-02-21-2 od 20. siječnja 2021. godine, kojim ste nas obavijestili o održavanju javne rasprave u postupku izrade V. Izmjena i dopuna Prostornog plana uređenja Općine Stari Jankovci.

Temeljem članka 101. Zakona o prostornom uređenju („Narodne novine“ broj 153/13, 65/17, 114/18, 39/19 i 98/19) i članka 82. Zakona o cestama („Narodne novine“ broj 84/11, 22/13, 54/13, 148/13, 92/14 i 110/19) Hrvatske ceste d.o.o. izvršile su pregled izrađene prostorno-planske dokumentacije te daju očitovanje na predložena rješenja cestovne infrastrukture državnog značenja:

Utvrđujemo da su uvršteni svi zahtjevi koje smo vam dostavili našim dopisom, KLASA: 350-02/12-01/72, URBROJ: 345-400-440-441/516-20-07 od 08. 12. 2020. godine.

Slijedom navedenog nemamo primjedbi na Prijedlog V. Izmjena i dopuna Prostornog plana uređenja Općine Stari Jankovci.

S poštovanjem

Direktor Sektora
 Darko Čošić, dipl. ing. građ.



Na znanje:
 - Pismohrana, ovdje

Hrvatske ceste d.o.o. za upravljanje, građenje i održavanje državnih cesta
 Vončina 3, 10 000 Zagreb | +385 1 4722 555 | javnost@hrvatske-ceste.hr | www.hrvatske-ceste.hr
 Trgovački sud u Zagrebu | MBS 080391653 | MB 1554972 | Temeljni kapital 107 384 800,00 kuna, uplaćen u cijelosti
 OIB 55545787885 | Uprava: Josip Škorić, predsjednik | Alen Levenc | Nikša Korjevod | Senko Bošnjak
 Privredna Banka Zagreb d.d. Radnička cesta 50, Zagreb | IBAN HR67 2340 0091 1002 3190 2



UPRAVA ZA CESTE
VUKOVARSKO-SRIJEMSKA ŽUPANIJE
 VINKOVCI, Josipa Kozarca 10, Tel: 032/331-044, 331-007 Tel/Fax:032/332-454
 www.zuc-vk.hr. E-mail: zupanijska-uprava-za-cestes@vk.tel.hr
 ŽIRO RAČUN: HR4023400091110076239 MB: 1260626 OIB: 56828260771

KLASA: 350-02/21-01/02
 URBROJ: 2188/1-06-03/2-21-2
 VINKOVCI, 04. veljače 2021.g.

REPUBLIKA HRVATSKA
VUKOVARSKO-SRIJEMSKA ŽUPANIJA
OPĆINA STARI JANKOVCI
Dr. Franje Tuđmana 1
32241 Stari Jankovci

Predmet: V. Izmjene i dopune PPU Općine Stari Jankovci - prijedlog

Na temelju vašeg dopisa klasa: 350-02/21-01/01, ur.broj: 2188/10-02-21-2 zaprimljenog 22. siječnja 2021. godine dostavljamo Vam naše mišljenje iz našeg djelokruga rada vezano za Prijedlog V. Izmjena i dopuna Prostornog plana uređenja Općine Stari Jankovci. Uvidom u dostavljenu prostorno-plansku dokumentaciju, obavještavamo Vas da Uprava za ceste Vukovarsko-srijemske županije prihvaća Prijedlog V. Izmjena i dopuna PPU Općine Stari Jankovci uz poštivanje već izdanih smjernica.

S poštovanjem,

Ravnatelj:
 Željko Gafić, dipl. oec.



Općina Stari Jankovci

Primljeno: 04.02.2021.		
Klasifikacijska oznaka:	Ustrojstvena jed.	
350-02/21-01/01	04	
Uredbeni broj:	Prilozi	Vrijednost
2188/1-21-10	0	0,00

Općina Stari Jankovci



REPUBLIKA HRVATSKA
MINISTARSTVO OBRANE
ZAGREB

UPRAVA ZA MATERIJALNE RESURSE
SEKTOR ZA VOJNU INFRASTRUKTURU I
ZAŠTITU OKOLIŠA
Služba za vojno graditeljstvo i
energetsku učinkovitost

KLASA: 350-02/21-01/19
URBROJ: 512M3-020201-21-2
Zagreb, 27. siječnja 2021.

Prilježeno: 01.02.2021.		
Klasifikacijska oznaka:	Ustrojstvena jed.	
350-02/21-01/01	04	
Uredbeni broj:	Prilozi	Vrijednost
512-21-6	0	0,00

VUKOVARSKO-SRIJEMSKA ŽUPANIJA
OPĆINA STARI JANKOVCI
Općinski načelnik
Dr. Franje Tuđmana 1
32241 STARI JANKOVCI

PREDMET: V. izmjene i dopune PPUO Stari Jankovci,
- očitovanje, dostavlja se

VEZA: Vaš akt KLASA: 350-02/21-01/01, URBROJ: 2188/10-02-21-2
od 20. siječnja 2021.

Aktom iz veze predmeta dostavljena je posebna obavijest o održavanju javne rasprave o Prijedlogu V. izmjena i dopuna Prostornog plana uređenja Općine Stari Jankovci.

Na temelju odredbi članka 92. Zakona o obrani ("Narodne novine" broj 73/13, 75/15, 27/16, 110/17, 30/18 i 70/19) i Pravilnika o zaštitnim i sigurnosnim zonama oko vojnih lokacija i građevina ("Narodne novine" broj 122/15), obavještavamo vas da nemamo primjedbi na prijedlog V. Izmjena i dopuna Prostornog plana uređenja Općine Stari Jankovci.

Na području obuhvata predmetnog plana nema zona posebne namjene niti drugih zahtjeva vezano za zaštitu interesa obrane.

SJ/MLS

S poštovanjem,

VODITELJ SLUŽBE

Velimir Anić, dipl.ing.geod.

Dostaviti:

- naslovu
- pismohrana

Općina Stari Jankovci



REPUBLIKA HRVATSKA
MINISTARSTVO POLJOPRIVREDE

10000 Zagreb, Planinska 2a

KLASA: 350-02/21-01/51
URBROJ: 525-11/0567-21-2
Zagreb, 26. siječnja 2021. godine

Primijeno: 01.02.2021.		
Klasifikacijski znak: 350-02/21-01/51		
350-02/21-01/01 / 8 5 7 04 / 4 3		
Uredbeni broj:	Prilozi	Vrijednost
525-21-7	0	0,00

HRVATSKE ŠUME d.o.o., DIREKCIJA
Ulica kneza Branimira 1
10 000 Zagreb

PREDMET: Prijedlog V. Izmjena i dopuna Prostornog plana uređenja Općine Stari Jankovci, obavijest o javnoj raspravi
- očitovanje, traži se

Poštovani,

sukladno odredbama članka 40. stavka 6. Zakona o šumama („Narodne novine“, br.: 68/18., 115/18., 98/19., 32/20. i 145/20.), molimo u okviru vaše nadležnosti, očitovanje na Prijedlog V. Izmjena i dopuna Prostornog plana uređenja Općine Stari Jankovci, za potrebe davanja mišljenja na prostorni plan sukladno stavku 5. istog članka.

S poštovanjem,



Na znanje:
- Općina Stari Jankovci, Dr. Franje Tuđmana 1, 32 241 Stari Jankovci.

DOSTAVITI:
1. Naslovu,
2. U spis predmeta.



REPUBLIKA HRVATSKA
MINISTARSTVO KULTURE I MEDIJA
Uprava za zaštitu kulturne baštine
Konzervatorski odjel u Vukovaru

Klasa: 612-08/20-10/0441
Urbroj: 532-04-02-19/2-21-4
Vukovar, 26.01.2021.

Općina Stari Jankovci

Primljeno: 26.01.2021.		
Klasifikacijska oznaka:	Ustrojstvena jed.	
350-02/21-01/01	04	
Uredžbeni broj:	Prilozi	Vrijednost
532-21-4	0	0,00

OPĆINA STARI JANKOVCI
Općinski načelnik
Dr. F. Tuđmana 1
32241 Stari Jankovci

Predmet: V. Izmjene i dopune PPUO Stari Jankovci, poziv na javnu raspravu – mišljenje o prijedlogu plana, dostavlja se

Uvidom u prijedlog V. Izmjena i dopuna PPUO Stari Jankovci za javnu raspravu, koji nam je dostavljen, utvrdili smo kako je prijedlog plana u skladu s našim zahtjevima te stoga nemamo primjedbi.

Po ovlasti Ministrice

Pročelnica
Ivanka Predrijevac, dipl.inž.grad.



Dostaviti:

1. Naslovu
2. Pismohrana, ovdje



Općina Stari Jankovci

Primijeno: 15.02.2021.		
Klasifikacijska oznaka:	Ustrojstvena jed.	
350-02/21-01/01	04	
Uredbeni broj:	Prilozi	Vrijednost
2188/01-21-14	0	0,00

UPRAVNI ODJEL ZA PROSTORNO UREĐENJE,
GRADNJU I ZAŠTITU OKOLIŠA
KLASA: 350-02/21-01/12
URBROJ: 2188/1-09-21-02
Vinkovci, 10. veljače 2021. godine

Općina Stari Jankovci
Dr. F. Tuđmana 1
32241 Stari Jankovci

Predmet: V. Izmjena i dopuna Prostornog plana uređenja Općine Stari Jankovci

- veza vaš dopis klasa: 350-02/21-01/01, urbroj: 2188/10-02-21-2, Stari Jankovci, 20. siječnja 2021. godine

Sukladno članku 101. Zakona o prostornom uređenju („Narodne novine“ broj: 153/13., 65/17., 114/18., 39/19. i 98/19.), vezano za prijedlog V. Izmjena i dopuna Prostornog plana uređenja Općine Stari Jankovci, obavještavamo Vas da Grad Vinkovci, Upravni odjel za prostorno uređenje, gradnju i zaštitu okoliša nema primjedbi i prijedloga te **daje pozitivno mišljenje** na isti.

S poštovanjem!

V. D. PROČELNIK:

Đavor Mecanović, dipl. iur.





REPUBLIKA HRVATSKA
VUKOVARSKO-SRIJEMSKA ŽUPANIJA
OPĆINA TOMPOJEVCI
OPĆINSKI NAČELNIK
KLASA: 350-02/20-01/2
URBROJ: 2196/07-03-21-8
Tompojevci, 26.01.2021. godine

Općina Stari Jankovci

Primljeno: 02.02.2021.		
Klasifikacijska oznaka:	Ustrojstvena jed.	
350-02/21-01/01	04	
Urudžbeni broj:	Prilozi	Vrijednost
2196/07-21-8	0	0,00

OPĆINA STARI JANKOVCI
OPĆINSKI NAČELNIK
Dr. Franje Tuđmana 1
32241 Stari Jankovci

PREDMET: V. Izmjene i dopune Prostornog plana uređenja Općine (PPUO) Stari Jankovci
- suglasnost, dostavlja se

Veza: Vaš dopis, KLASA: 350-02/21-01/01, URBROJ: 2188/10-02-21-2 od 20. siječnja 2021. godine

Poštovani,

Suglasni smo s dostavljenim prijedlogom V. Izmjene i dopune Prostornog plana uređenja Općine (PPUO) Stari Jankovci.

S poštovanjem,



Općinski načelnik
Zdravko Zvonarić

Dostaviti:
Naslovu
-Pismohrana, ovdje


HŽ INFRASTRUKTURA

10 000 Zagreb, Mihanovićeve 12

**SEKTOR ZA RAZVOJ, PRIPREMU
I PROVEDBU INVESTICIJA I EU
FONDOVA**

tel: +385 (0)1 4534538
 fax: +385 (0)1 4584885
 e-mail: sebastijan.kamenscak@hzinfra.hr
 naš broj i znak: 659/20, 1.3.1. SK
 vaš broj i znak: KLASA: 350-02/21-01/01
 URBROJ: 2188/10-02-21-2
 datum: 25.01.2021.

VUKOVARSKO-SRIJEMSKA ŽUPANIJA
OPĆINA STARI JANKOVCI
 Dr. Franje Tuđmana 1
 32241 Stari Jankovci

Predmet: Prijedlog V. Izmjena i dopuna Prostornog plana uređenja Općine Stari Jankovci
 - Dostava očitovanja o javnoj raspravi

Temeljem dopisa Općine Stari Jankovci, u vezi dostave očitovanja o prijedlogu V. izmjena i dopuna PPUO Stari Jankovci, dostavljamo Vam sljedeće:

Obzirom na razloge izrade V. Izmjena i dopuna PPUO Stari Jankovci koji su navedeni u dostavljenim prilogima (Odluka o izradi V. Izmjena i dopuna Prostornog plana uređenja Općine Stari Jankovci i Pregledna karta izmjena i dopuna) u dopisu KLASA: 350-02/20-01/01 URBROJ: 2188/10-02-20-22, a koji se nalaze izvan zaštitnog pružnog pojasa postojeće željezničke pruge za međunarodni promet M104 Novska – Vinkovci – Tovarnik – Državna granica – (Šid), HŽ Infrastruktura d.o.o. nema posebnih zahtjeva vezanih na prijedlog V. Izmjena i dopuna PPUO Stari Jankovci.

S poštovanjem,

Općina Stari Jankovci
**DIREKTOR SEKTORA ZA RAZVOJ, PRIPREMU I
 PROVEDBU INVESTICIJA I EU FONDOVA**

Primljeno: 25.01.2021.

Klasifikacijska oznaka:	Ustrojstvena jed.	
MIRKO FRANIĆ, dipl. ing. građ.		
Uredbeni broj:	Prilozi	Vrijednost
376-21-21	0	0,00

HŽ Infrastruktura d.o.o. ZAGREB, Mihanovićeve 12, TRGOVAČKI SUD U ZAGREBU, MBS 080590485, OIB 39901919995,
 Naziv i sjedište banke: Privredna banka Zagreb d.o.o., Zagreb, Radnička cesta 50, BROJ RAČUNA: HR4423400091110252804,
 TEMELJNI KAPITAL: 224.138.000,00 kuna,
 PREDSEDNIK UPRAVE: Ivan Kršić, dipl. ing. građ.
 ČLANOVI UPRAVE: mr. sc. Darko Bašić, dipl. ing., Nikola Ljuben, dipl. ing., Krunoslav Papić, dipl. ing., Marko Z. Žubrinić, dipl. ing.

NARUČITELJ PLANA: OPĆINA STARI JANKOVCI

IZRADIO: ZAVOD ZA PROSTORNO PLANIRANJE d.d.
OSIJEK

BROJ: 2/2020

**V. IZMJENE I DOPUNE PROSTORNOG PLANA
UREĐENJA OPĆINE STARI JANKOVCI
Prijedlog**

ODGOVORI NA PRIMJEDBE S JAVNE RASPRAVE

Odgovorni voditelj:
Vanesa Budač, dipl.ing.arh.



Osijek, veljača 2020.

SADRŽAJ

PRIMJEDBE:

1. Primjedbe Javne ustanove Zavoda za prostorno uređenje Vukovarsko-srijemske županije, Vinkovci
2. Primjedba HAKOM-a , Zagreb

ODGOVORI NA PRIMJEDBE:

1. Odgovori na primjedbe Javne ustanove Zavoda za prostorno uređenje Vukovarsko-srijemske županije, Vinkovci
2. Odgovor na primjedbu HAKOM-a , Zagreb

1

PRIMJEDBE

1. Primjedbe Javne ustanove Zavoda za prostorno uređenje Vukovarsko-srijemske županije, Vinkovci



JAVNA USTANOVA
ZAVOD ZA PROSTORNO UREĐENJE
VUKOVARSKO-SRIJEMSKJE ŽUPANIJE

KLASA: 350-02/20-01/31
URBROJ: 2196/1-10-07-21-4
Vinkovci, 9. veljače 2021. godine

Općina Stari Jankovci

Primljeno: 10.02.2021.		
Klasifikacijska oznaka:	Ustrojstvena jed.	
350-02/21-01/01	04	
Uradbeni broj:	Priloz	Vrijednost
2196/1-21-11	0	0,00

/.

OPĆINA STARI JANKOVCI

32241 STARI JANKOVCI
Dr. Franje Tuđmana 1

Predmet: **V. Izmjene i dopune PPUO Stari Jankovci (prijedlog)**
- primjedbe - dostavljaju se

Uvidom u Prijedlog V. Izmjena i dopuna Prostornog plana uređenja Općine Stari Jankovci, očitujemo se kako slijedi:

I. ODREDBE ZA PROVEDBU

- 1.1. - Ugraditi tekst čl. 44. točke 13.4. IV. Izmjena i dopuna PPVSŽ.
- 1.2. **Članak 5.**
Članak 60.a, stavak 5.
- Tekst koji glasi: "... i posebnih uvjeta korištenja ..." brisati, iz razloga što se ponavlja.
- 1.3. **Članak 6.**
- Brisati tekst članka. Nije razlog izrade izmjena i dopuna Plana.
- 1.4. **Članak 8.**
Članak 79.a, stavak 1.
- Navedeno je da se omogućuje gradnja solarnih elektrana jačine do max. 20 MW unutar gospodarskih zona. Kao takve nisu u skladu sa PPVSŽ iz razloga što su građevine područnog (regionalnog) značaja.

II. GRAFIČKI DIO PLANA

- 1.5. • Kartografski prikaz: "2.3. Proizvodnja i cijevni transport nafte i plina"
- Na prikazu navesti nazive EPU Cerić i Berak.

S poštovanjem!

rayatelj:
Naglić, dipl.iur.

Glagoljška 27, 32100 Vinkovci, OIB: 69596467516, Tel.: +385 (0) 32 241 041, e-mail: info@zpuvsz.hr

2. Primjedba HAKOM-a , Zagreb



KLASA: 350-05/20-01/383
URBROJ: 376-05-3-21-04
Zagreb, 8. veljače 2021.

2.

Općina Stari Jankovci		
Primljeno: 15.02.2021.		
Klasifikacijska oznaka:	Ustrojstvena jed.	
350-02/21-01/01	04	
Uredbeni broj:	Prilog	Vrijednost
376-23-15	0	0,00

Republika Hrvatska
Vukovarsko-srijemska županija
Općina Stari Jankovci
Općinski načelnik
Dr. Franje Tuđmana 13
32241 Stari Jankovci

Predmet: Općina Stari Jankovci, V. IZMJENE I DOPUNE PPU OPĆINE STARI JANKOVCI
-negativno mišljenje u tijeku javne rasprave

Vaš dopis KLASA: 350-02/21-01/01, URBROJ: 2188/10-02-21-2 od 20. siječnja 2021.

Poštovani,

Hrvatska regulatorna agencija za mrežne djelatnosti (dalje: HAKOM) zaprimila je vaš dopis kojim tražite da na osnovu članka 97. Zakona o prostornom uređenju (NN br. 153/13, 65/17, 114/18, 39/19) i članka 25. stavka 2. i 3. Zakona o elektroničkim komunikacijama (NN br. 73/08, 90/11, 133/12, 80/13, 71/14 i 72/17) izda mišljenje na prijedlog V. IZMJENE I DOPUNE PPU OPĆINE STARI JANKOVCI za javnu raspravu.

Uvidom u dostavljeni prijedlog PPU-a za javnu raspravu utvrdili smo da nisu uvršteni naši zahtjevi i smjernice za izradu Plana koje smo vam dostavili dopisom KLASA: 350-05/20-01/383, URBROJ: 376-05-3-21-04 od 1. prosinca 2020. godine.

HAKOM naglašava naslovu da je obavezan pribaviti pozitivno mišljenje HAKOM-a prije prihvatanja konačnog Plana.

S poštovanjem,

HRVATSKA REGULATORNA AGENCIJA ZA MREŽNE DJELATNOSTI
ZA MREŽNE DJELATNOSTI
Roberta Frangeša Mihanovića 9
4 Z A G R E B
od. *Miran Gosta*
dir.sc. *Miran Gosta*

Dostaviti:
1. Naslovu preporučeno

HRVATSKA REGULATORNA AGENCIJA ZA MREŽNE DJELATNOSTI

Roberta Frangeša Mihanovića 9, 10110 Zagreb / OIB: 8795078366 / Tel (01) 7907 007, Faks: (01) 7907 070 / www.hakom.hr

HRVATSKA REGULATORNA AGENCIJA ZA MREŽNE DJELATNOSTI

4

ODGOVORI NA PRIMJEDBE

1. Odgovori na primjedbe Javne ustanove Zavoda za prostorno uređenje Vukovarsko-srijemske županije, Vinkovci

Odgovori na primjedbe: SVE PRIMJEDBE SE PRIHVAĆAJU

2. Odgovor na primjedbu HAKOM-a, Zagreb

Odgovor na primjedbu: PRIMJEDBA JE UGRAĐENA U PLAN

Obrazloženje: Nakon dobivenog negativnog mišljenja, i naknadno obavljenih konzultacija s HAKOM-om, dobili smo pozitivno mišljenje od HAKOM-a na prijedlog V. Izmjena i dopuna PPUO Stari Jankovci jer je zatraženo već ugrađeno u II. Izmjenama i dopunama PPUO Stari Jankovci. U prilogu je pozitivno mišljenje HAKOM-a.

6



KLASA: 350-05/20-01/383
URBROJ: 376-05-3-21-05
Zagreb, 17. veljače 2021.

2

Općina Stari Jankovci

Primljeno: 22.02.2021.		
Klasifikacijska oznaka:	Ustrojstveno jed.	
350-02/21-01/01	04	
Uredbeni broj:	Prilozi	Vrijednost
376-21-16	0	0,00

Republika Hrvatska
Vukovarsko-srijemska županija
Općina Stari Jankovci
Općinski načelnik
Dr. Franje Tuđmana 13
32241 Stari Jankovci

Predmet: Općina Stari Jankovci, V. IZMJENE I DOPUNE PPU OPĆINE STARI JANKOVCI -mišljenje u tijeku javne rasprave

Vaš dopis KLASA: 350-02/21-01/01, URBROJ: 2188/10-02-21-2 od 20. siječnja 2021.

Poštovani,

Hrvatska regulatorna agencija za mrežne djelatnosti (dalje: HAKOM) zaprimila je vaš dopis kojim tražite da na osnovu članka 97. Zakona o prostornom uređenju (NN br. 153/13, 65/17, 114/18, 39/19) i članka 25. stavka 2. i 3. Zakona o elektroničkim komunikacijama (NN br. 73/08, 90/11, 133/12, 80/13, 71/14 i 72/17) izda mišljenje na prijedlog V. IZMJENE I DOPUNE PPU OPĆINE STARI JANKOVCI za javnu raspravu.

Uvidom u dostavljeni prijedlog V. IZMJENE I DOPUNE PPU OPĆINE STARI JANKOVCI za javnu raspravu **potvrđujemo** da na prijedlog nemamo primjedbi.

S poštovanjem,

RAVNATELJ
HRVATSKA REGULATORNA AGENCIJA
ZA MREŽNE DJELATNOSTI
od. *Miran Gosta*
Roberta Frangeša Mihanovića 9
4 Z A G R E B
Bil.sc. *Miran Gosta*

Dostaviti:
I. Naslovu preporučeno

HRVATSKA REGULATORNA AGENCIJA ZA MREŽNE DJELATNOSTI
Roberta Frangeša Mihanovića 9, 10110 Zagreb / OIB: 87950763664 / Tel: (01) 7007 007, Faks: (01) 7007 070 / www.hakom.hr
01 7007 007 / 01 7007 070

D) SAŽETAK ZA JAVNOST

ZAVOD ZA PROSTORNO PLANIRANJE d.d. OSIJEK

**V. IZMJENE I DOPUNE PROSTORNOG
PLANA UREĐENJA OPĆINE STARI JANKOVCI**
(Prijedlog)
SAŽETAK ZA JAVNOST

OSIJEK, prosinac 2020.

OBRAZLOŽENJE IZMJENA I DOPUNA

Općina Stari Jankovci donijela je dana 30.10.2020. godine Odluku o izradi V. Izmjena i dopuna prostornog plana uređenja Općine Stari Jankovci, ("Službeni vjesnik" Vukovarsko-srijemske županije, broj 18/20).

V. Izmjene i dopune Prostornog plana uređenja Općine Stari Jankovci obuhvaćaju Odredbe za provedbu, grafički i tekstualni dio Plana.

U odnosu na važeći PPUO Stari Jankovci izmjene i dopune prikazane su na kartografskom prikazu "0. Pregledna karta izmjena i dopuna", a objašnjenja su u tekstu koji slijedi:

Izmjena i dopuna broj 1.

Ova izmjena odnosi se na utvrđivanje planiranih granica eksploatacijskih polja Cerić i Berak

Istražni radovi u svrhu pronalaska ugljikovodika (nafte i plina) na području Slavonije rezultirali su pronalaskom eksploataibilnih količina zemnog plina na dva područja koji se dijelom nalaze i unutar teritorije Općine Stari Jankovci. U postupku registracije budućih eksploatacijskih polja ugljikovodika (EPU) nužno je u Prostorni plan uređenja Općine Stari Jankovci ucrtati granice planiranih EPU. Dostavljene granice EPU "Berak" i EPU "Cerić" ucrtane su u grafički dio Plana-na kartografskim prikazima "1. Korištenje i namjena prostora" te "3.1. Uvjeti korištenja i zaštite prostora".

Izmjena i dopuna broj 2.

Ova izmjena odnosi se na uctavanje instalacija koje su u funkciji planiranih eksploatacijskih polja Cerić i Berak kao što su: stanica za obradu plina, spojnog plinovoda na PLINACRO blok stanicu, plinovoda i sl.

Za priključak eksploatiranih količina zemnog plina s planiranih EPU Berak i Cerić na postojeći sustav magistralnog transporta plina Republike Hrvatske, nužna je gradnja spojnih plinovoda od bušotina do plinske stanice (PS) te izgradnja priključka od PS do blokadne stanice koja se nalazi na magistralnom plinovodu sjeverno od naselja Stari Jankovci. Sukladno dostavljenim trasama i lokacijama iste su ucrtane u grafički dio Plana-na kartografski prikaz "2.3. Proizvodnja i cijevni transport nafte i plina.

Izmjena i dopuna broj 3.

Ova izmjena odnosi se na korekciju Odredbi za provedbu vezanih za planirane zahvate navedene u prethodnim točkama 1. i 2.

Zahvati planirani prethodnim točkama su obrađeni i u tekstualnom dijelu PPUO-Odredbama za provedbu. Promijenjeni su dijelovi članka 4., dodani novi članci 60.a i 80.a).

Izmjena i dopuna broj 4.

Ova odredba odnosi se na određivanje prostora i uvjeta za izgradnju postrojenja za proizvodnju električne i/ili toplinske energije koja kao resurse koriste obnovljive izvore energije unutar i izvan granica građevinskih područja.

Donošenjem IV. Izmjena i dopuna Prostornog plana Vukovarsko-srijemske županije promijenjeni su i uvjeti gradnje postrojenja za proizvodnju električne i/ili toplinske energije koja kao resurse koriste obnovljive izvore energije stoga je ovom izmjenom izvršena korekcija dosadašnjih odredbi u PPUO Stari Jankovci, kojima je bila regulirana ova djelatnost.

Detaljnije su utvrđeni uvjeti gradnje solarnih elektrana u sklopu gospodarskih zona na području Općine.

Navedeno je vidljivo u tekstualnom dijelu Plana-Odredbama za provedbu, gdje je promijenjen tekst članka 79. i dodan je novi članak 79.a.

F) EVIDENCIJA POSTUPKA IZRADE I DONOŠENJA PROSTORNOG PLANA

Na temelju Odluke o izradi V. Izmjena i dopuna PPUO Stari Jankovci ("Službeni vjesnik" Vukovarsko-srijemske županije, broj 18/20) Općina Stari Jankovci započela je izradu Plana.

Prema članku 90. ZPU ("Narodne novine" broj 153/13, 65/17, 114/18, 39/19 i 98/19) zatraženi su zahtjevi od nadležnih tijela i osoba za izradu Plana.

Trinaest javnopravnih tijela i osoba dostavilo je zahtjeve u roku, a to su:

1. Ministarstvo kulture, Uprava za zaštitu kulturne baštine, Konzervatorski odjel u Vukovaru, Vukovar
2. INA d.d., Istraživanje i proizvodnja nafte i plina, Zagreb
3. Uprava za ceste Vukovarsko-srijemske županije, Vinkovci
4. HAKOM, Zagreb
5. MUP, RCZ, PU Civilne zaštite Osijek, SCZ Vukovar, Vukovar
6. Grad Vinkovci
7. Ministarstvo poljoprivrede, Zagreb
8. Hrvatske šume d.o.o., UŠP Vinkovci, Odjel za ekologiju i zaštitu šuma, Vinkovci
9. Plinacro d.o.o., Zagreb
10. INA d.d., Istraživanje i proizvodnja nafte i plina, Zagreb
11. HŽ infrastruktura, Sektor za razvoj, pripremu i provedbu investicija i EU fondova, Zagreb
12. MORH, Zagreb
13. Općina Tompojevci

Tri javnopravna tijela dostavilo je Zahtjeve izvan roka, a to su:

- Hrvatske ceste, Sektor za pripremu, građenje i rekonstrukciju, Zagreb
- Plinara Istočne Slavonije d.o.o. za distribuciju i opskrbu plinom, Vinkovci
- Vinkovački vodovod i kanalizacija d.o.o., Vinkovci

Dana 20.01.2021. godine načelnik Općine je utvrdio Prijedlog V. Izmjena i dopuna PPUO Stari Jankovci za javnu raspravu.

Javna rasprava trajala je od 03.02.2021. godine do 10.02.2021. godine.

Javno izlaganje održano je 04.02.2021. godine u prostorijama Općine Stari Jankovci, dr.Franje Tuđmana 1, Stari Jankovci s početkom u 10.00 sati.

Obavijest o javnoj raspravi bila je objavljena :

- web stranica Općine Stari Jankovci (20.01.2021. godine),
- web stranica Ministarstva graditeljstva i prostornog uređenja (20.01.2021. godine),
- Glas Slavonije (22.01.2021.godine).

Poziv na javnu raspravu upućen je 20.01.2021. godine javnopravnim tijelima i osobama. Uz poziv dostavljen je Prijedlog V. Izmjena i dopuna Prostornog plana uređenja Općine Stari Jankovci na CD-u.

U zakonskom roku za javnu raspravu primjedbe su dostavili :

- Javna ustanova, Zavod za prostorno uređenje Vukovarsko-srijemske županije, Vinkovci,
- HAKOM, Zagreb.

U zakonskom roku za javnu raspravu očitovanja su dostavili :

- Hrvatske ceste, Sektor za razvoj i strateško planiranje, Zagreb,
- Uprava za ceste VSŽ, Vinkovci,
- INA d.d., Istraživanje i proizvodnja nafte i plina, Zagreb,
- MORH, Zagreb,
- Ministarstvo poljoprivrede, Zagreb,
- Ministarstvo kulture, Uprava za zaštitu kulturne baštine, Konzervatorski odjel u Vukovaru,
- Grad Vinkovci,
- Općina Tompojevci.

U Knjizi primjedbi nije bilo primjedbi. U Odgovorima na primjedbe s Javne rasprave dati su odgovori na primjedbe.

Dana 02.03.2021. godine načelnik Općine utvrdio je Konačni prijedlog Plana.

Sukladno Zakonu Općina je zatražila mišljenje na Konačni prijedlog V. Izmjena i dopuna PPUO Stari Jankovci od Javne ustanove Zavoda za prostorno uređenje Vukovarsko-srijemske županije, koja je nakon ugrađene ispravke dala Mišljenje da je Plan u skladu s PPVSŽ.

Priloženi preslici:

- Mišljenje Vukovarsko-srijemske županije, Služba za prostorno planiranje, gradnju i zaštitu okoliša, Odsjek za zaštitu okoliša i prirode
- Odluka o izradi V. Izmjena i dopuna PPUO Stari Jankovci ("Službeni vjesnik" Vukovarsko-srijemske županije, broj 18/20)
- Obavijest za javnost
- Zaključak o utvrđivanju Prijedloga V. Izmjena i dopuna PPUO Stari Jankovci
- Zaključak o utvrđivanju Konačnog prijedloga V. Izmjena i dopuna PPUO Stari Jankovci
- Mišljenje Javne ustanove, Zavoda za prostorno uređenje Vukovarsko-srijemske županije



KLASA: 612-07/2020-13/6
URBROJ: 2196/1-14-01-20-2
Vukovar, 12. svibnja 2020. godine

OPĆINA STARI JANKOVCI
Dr. F. Tuđmana 1
HR-32241 Stari Jankovci

Predmet: "V. Izmjene i dopune Prostornog plana uređenja Općine Stari Jankovci"

- mišljenje o provedenom postupku ocjene o potrebi strateške procjene utjecaja na okoliš, daje se

Služba za prostorno planiranje, gradnju i zaštitu okoliša Vukovarsko-srijemske županije, Odsjek za zaštitu okoliša i prirode, zaprimila je 06. svibnja 2020. godine Vaš zahtjev KLASA: 350-02/20-01/1, URBROJ: 2188/10-02-20-11 od 04. svibnja 2020. godine u kojem ste zatražili mišljenje o provedenom postupku ocjene o potrebi strateške procjene (u daljnjem tekstu: ocjena) utjecaja "V. Izmjena i dopuna Prostornog plana uređenja Općine Stari Jankovci" na okoliš, temeljem odredbe čl. 30. st. 4. Uredbe o strateškoj procjeni utjecaja strategije, plana i programa na okoliš ("Narodne novine", broj 03/17, u daljnjem tekstu: Uredba). Uz zahtjev ste dostavili dokumentaciju iz provedenog postupka kao i prijedlog Odluke kojom se utvrđuje da nije potrebno provesti stratešku procjenu utjecaja na okoliš predmetnog plana.

Prema odredbi čl. 30. st. 4. Uredbe prije donošenja odluke u postupku ocjene o potrebi strateške procjene na lokalnoj razini nadležno tijelo dužno je o provedenom postupku ocjene o potrebi strateške procjene pribaviti mišljenje nadležnog upravnog tijela za zaštitu okoliša u županiji. U tu svrhu nadležnom upravnom tijelu za zaštitu okoliša u županiji se, uz zahtjev za davanje mišljenja, dostavlja i potrebna dokumentacija.

Slijedom Vašeg zahtjeva, po pregledu dostavljene dokumentacije, dajemo sljedeće mišljenje:

Sukladno čl. 66. Zakona o zaštiti okoliša ("Narodne novine", broj 80/13, 153/13, 78/15, 12/18 i 118/18) od ovog upravnog tijela zatražili ste dopisom KLASA: 350-02/20-01/01, URBROJ: 2188/10-02-20-01 od 29. siječnja 2020. godine, mišljenje o potrebi provedbe postupka ocjene, odnosno strateške procjene utjecaja "V. Izmjena i dopuna Prostornog plana uređenja Općine Stari Jankovci" na okoliš.

Slijedom navedenog zahtjeva, sukladno odredbi čl. 64. Zakona o zaštiti okoliša ovo upravno tijelo je izdalo mišljenje KLASA: 612-07/2020-08/2, URBROJ: 2196/1-14-01-20-2 od 04. veljače 2020. godine, u kojem je navedeno da ste obvezni provesti postupak ocjene.

Nakon dobivenog mišljenja ovog upravnog tijela, sukladno odredbama čl. 64. Zakona o zaštiti okoliša i čl. 29. Uredbe, načelnik Općine Stari Jankovci je dana 13. veljače 2020. godine donio Odluku o započinjanju postupka ocjene za "V. Izmjene i dopune Prostornog plana uređenja Općine Stari Jankovci" KLASA: 026-04/20-97/01, URBROJ: 2188/10-02-20-07.

Nadležno tijelo za provedbu postupka ocjene je Općina Stari Jankovci (u daljnjem tekstu: nadležno tijelo).

Temeljem odredbe čl. 29. Uredbe, nadležno tijelo je uputilo zahtjeve (KLASA: 350-02/20-01/1, URBROJ: 2188/10-02-20-02 od 19. veljače 2020. godine) tijelima i osobama određenim posebnim propisima iz članka VI. Odluke o provođenju postupka ocjene, u kojima traži dostavu mišljenja o potrebi strateške procjene utjecaja predmetnog plana na okoliš.

U okviru postupka ocjene, a na temelju čl. 26. st. 1. Zakona o zaštiti prirode ("Narodne novine", broj 80/13, 15/18, 14/19 i 127/19), nadležno tijelo je ovom upravnom tijelu podnijelo zahtjev (KLASA: 350-02/20-01/1, URBROJ: 2188/10-02-20-02 od 19. veljače 2020. godine) za provedbom prethodne ocjene prihvatljivosti "V. Izmjena i dopuna Prostornog plana uređenja Općine Stari Jankovci" za ekološku mrežu.

U provedenom postupku nadležno tijelo je zaprimilo sljedeća mišljenja:

1. Služba za prostorno planiranje, gradnju i zaštitu okoliša Vukovarsko-srijemske županije, Odsjek za zaštitu okoliša i prirode, dala je mišljenje KLASA: 612-07/2020-11/1, URBROJ: 2196/1-14-01-20-4 od 02. travnja 2020. godine da za "V. Izmjene i dopune Prostornog plana uređenja Općine Stari Jankovci" nije potrebno provesti stratešku procjenu utjecaja na okoliš, te da je isti prihvatljiv za ekološku mrežu;
2. Hrvatske šume d.o.o., UŠP Vinkovci, Odjel za ekologiju, dale su mišljenje KLASA: VK/20-01/302, URBROJ: 01-00-06/02-20-02 od 03. ožujka 2020. godine da za "V. Izmjene i dopune Prostornog plana uređenja Općine Stari Jankovci" nije potrebno provesti stratešku procjenu utjecaja na okoliš;
3. Upravni odjel za prostorno uređenje, gradnju i zaštitu okoliša Grada Vinkovaca dao je mišljenje KLASA: 350-02/20-01/07, URBROJ: 2188/1-09-20-02 od 24. veljače 2020. godine da za "V. Izmjene i dopune Prostornog plana uređenja Općine Stari Jankovci" nije potrebno provesti stratešku procjenu utjecaja na okoliš;
4. Grad Otok dao je mišljenje KLASA: 350-02/20-01/01, URBROJ: 2188/08-02/1-20-2 od 24. veljače 2020. godine da za "V. Izmjene i dopune Prostornog plana uređenja Općine Stari Jankovci" nije potrebno provesti stratešku procjenu utjecaja na okoliš;
5. Općina Tompojevci dala je mišljenje KLASA: 350-02/20-01/2, URBROJ: 2196/07-03-20-2 od 02. ožujka 2020. godine da za "V. Izmjene i dopune Prostornog plana uređenja Općine Stari Jankovci" nije potrebno provesti stratešku procjenu utjecaja na okoliš.

Slijedom svega navedenog, sukladno odredbi čl. 30. st. 4. Uredbe, ovo upravno tijelo daje mišljenje da je postupak ocjene o potrebi strateške procjene utjecaja predmetnog plana na okoliš proveden sukladno odredbama Zakona o zaštiti okoliša, Uredbe o strateškoj procjeni utjecaja strategije, plana i programa na okoliš i Uredbe o informiranju i sudjelovanju javnosti i zainteresirane javnosti u pitanjima zaštite okoliša ("Narodne novine", broj 64/08).

S poštovanjem,



ZAMJENICA PROČELNIKA:

Nataša Radojić, mag. biol. univ. spec. oecol.

Dostaviti s povratnicom:

1. Naslovu,
2. Evidencija, ovdje
3. Pismohrana, ovdje



KLASA: 612-07/20-13/9
URBROJ: 2196/1-14-01-20-3
Vukovar, 13. listopada 2020. godine

Općina Stari Jankovci

Primljeno: 16.10.2020.		
Klasifikacijska oznaka:	Ustrojstvena jed.	
350-02/20-01/01	04	
Urudžbeni broj:	Prilozi	Vrijednost
2196/1-14-20-21	0	0,00

OPĆINA STARI JANKOVCI
Dr. F. Tuđmana 1
HR-32241 Stari Jankovci

Predmet: "V. Izmjene i dopune Prostornog plana uređenja Općine Stari Jankovci – dopuna prijedloga Odluke o izradi"

- mišljenje o provedenom postupku ocjene o potrebi strateške procjene utjecaja na okoliš, daje se

Služba za prostorno planiranje, gradnju i zaštitu okoliša Vukovarsko-srijemske županije, Odsjek za zaštitu okoliša i prirode, zaprimila je 01. listopada 2020. godine Vaš zahtjev KLASA: 350-02/20-01/01, URBROJ: 2188/10-02-20-20 od 29. rujna 2020. godine u kojem ste zatražili mišljenje o provedenom postupku ocjene o potrebi strateške procjene utjecaja (u daljnjem tekstu: ocjena) "V. Izmjena i dopuna Prostornog plana uređenja Općine Stari Jankovci" na okoliš, temeljem odredbe čl. 30. st. 4. Uredbe o strateškoj procjeni utjecaja strategije, plana i programa na okoliš ("Narodne novine", broj 03/17, u daljnjem tekstu: Uredba). Uz zahtjev ste dostavili dokumentaciju iz provedenog postupka kao i prijedlog Odluke kojom se utvrđuje da nije potrebno provesti stratešku procjenu utjecaja na okoliš predmetnog plana.

Prema odredbi čl. 30. st. 4. Uredbe prije donošenja odluke u postupku ocjene o potrebi strateške procjene na lokalnoj razini nadležno tijelo dužno je o provedenom postupku ocjene o potrebi strateške procjene pribaviti mišljenje nadležnog upravnog tijela za zaštitu okoliša u županiji. U tu svrhu nadležnom upravnom tijelu za zaštitu okoliša u županiji se, uz zahtjev za davanje mišljenja, dostavlja i potrebna dokumentacija.

Slijedom Vašeg zahtjeva, po pregledu dostavljene dokumentacije, dajemo sljedeće mišljenje:

Sukladno čl. 66. Zakona o zaštiti okoliša ("Narodne novine", broj 80/13, 153/13, 78/15, 12/18 i 118/18) od ovog upravnog tijela zatražili ste dopisom KLASA: 350-02/20-01/01, URBROJ: 2188/10-02-20-13 od 23. srpnja 2020. godine, mišljenje o potrebi provedbe postupka ocjene, odnosno strateške procjene utjecaja "V. Izmjena i dopuna Prostornog plana uređenja Općine Stari Jankovci" – dopuna prijedloga Odluke o izradi na okoliš.

Slijedom navedenog zahtjeva, sukladno odredbi čl. 64. Zakona o zaštiti okoliša ovo upravno tijelo je izdalo mišljenje KLASA: 612-07/20-08/11, URBROJ: 2196/1-14-01-20-2 od 29. srpnja 2020. godine, u kojem je navedeno da ste obvezni provesti postupak ocjene.

Nakon dobivenog mišljenja ovog upravnog tijela, sukladno odredbama čl. 64. Zakona o zaštiti okoliša i čl. 29. Uredbe, načelnik Općine Stari Jankovci je dana 06. kolovoza 2020. godine donio Odluku o započinjanju postupka ocjene za dopunu "V. Izmjena i dopuna Prostornog plana uređenja Općine Stari Jankovci" KLASA: 026-04/20-117/01, URBROJ: 2188/10-02-20-03.

Nadležno tijelo za provedbu postupka ocjene je Općina Stari Jankovci (u daljnjem tekstu: nadležno tijelo).

Temeljem odredbe čl. 29. Uredbe, nadležno tijelo je uputilo zahtjeve (KLASA: 350-02/20-01/01, URBROJ: 2188/10-02-20-15 od 17. kolovoza 2020. godine) tijelima i osobama određenim posebnim propisima iz članka VI. Odluke o provođenju postupka ocjene, u kojima traži dostavu mišljenja o potrebi strateške procjene utjecaja predmetnog plana na okoliš.

U okviru postupka ocjene, a na temelju čl. 26. st. 1. Zakona o zaštiti prirode ("Narodne novine", broj 80/13, 15/18, 14/19 i 127/19), nadležno tijelo je ovom upravnom tijelu podnijelo zahtjev (KLASA: 350-02/20-01/01, URBROJ: 2188/10-02-20-15 od 17. kolovoza 2020. godine) za provedbom prethodne ocjene prihvatljivosti dopune "V. Izmjena i dopuna Prostornog plana uređenja Općine Stari Jankovci" za ekološku mrežu.

U provedenom postupku nadležno tijelo je zaprimilo sljedeća mišljenja:

1. Služba za prostorno planiranje, gradnju i zaštitu okoliša Vukovarsko-srijemske županije, Odsjek za zaštitu okoliša i prirode, dala je mišljenje KLASA: 612-07/2020-11/7, URBROJ: 2196/1-14-01-20-4 od 23. rujna 2020. godine da za dopunu "V. Izmjena i dopuna Prostornog plana uređenja Općine Stari Jankovci" nije potrebno provesti stratešku procjenu utjecaja na okoliš, te da je isti prihvatljiv za ekološku mrežu;
2. Hrvatske šume d.o.o., UŠP Vinkovci, Odjel za ekologiju, dale su mišljenje KLASA: VK/20-01/302, URBROJ: 01-00-06/02-20-04 od 14. rujna 2020. godine da za dopunu "V. Izmjena i dopuna Prostornog plana uređenja Općine Stari Jankovci" nije potrebno provesti stratešku procjenu utjecaja na okoliš;
3. Upravni odjel za prostorno uređenje, gradnju i zaštitu okoliša Grada Vinkovaca dao je mišljenje KLASA: 350-02/20-01/47, URBROJ: 2188/1-09-20-02 od 28. kolovoza 2020. godine da za dopunu "V. Izmjena i dopuna Prostornog plana uređenja Općine Stari Jankovci" nije potrebno provesti stratešku procjenu utjecaja na okoliš;
4. Općina Tompojevci dala je mišljenje KLASA: 350-02/20-01/2, URBROJ: 2196/07-03-20-4 od 07. rujna 2020. godine da za dopunu "V. Izmjena i dopuna Prostornog plana uređenja Općine Stari Jankovci" nije potrebno provesti stratešku procjenu utjecaja na okoliš.

Slijedom svega navedenog, sukladno odredbi čl. 30. st. 4. Uredbe, ovo upravno tijelo daje mišljenje da je postupak ocjene o potrebi strateške procjene utjecaja predmetnog plana na okoliš proveden sukladno odredbama Zakona o zaštiti okoliša, Zakona o zaštiti prirode, Uredbe o strateškoj procjeni utjecaja strategije, plana i programa na okoliš i Uredbe o informiranju i sudjelovanju javnosti i zainteresirane javnosti u pitanjima zaštite okoliša ("Narodne novine", broj 64/08).

S poštovanjem,



ZAMJENICA PROČELNIKA:

Nataša Radejčić, mag. bioi. univ. spec. oecol.

Dostaviti s povratnicom:

1. Naslovu,
2. Evidencija, ovdje
3. Pismohrana, ovdje

Broj 18.

„SLUŽBENI VJESNIK“

Stranica 200

U Starim Jankovcima, 30. listopada 2020. godine

Predsjednik Općinskog vijeća:
Boris Dragičević, bacc.ing.agro.

Temeljem čl. 25. st. 7., te članka 49. st. 4. Zakona o poljoprivrednom zemljištu (Narodne Novine br. 20/18., 15/18. i 98/19.), te članka 32. Statuta Općine Stari Jankovci (Službeni vjesnik Vukovarsko-srijemske županije br. 05/13., 2/18 i 3/20), Općinsko vijeće Općine Stari Jankovci na svojoj 27. sjednici /5. elektroničkoj, održanoj 30. listopada 2020. godine donosi:

IZMJENU ODLUKE

o utrošku sredstava ostvarenih od prodaje i zakupa poljoprivrednog zemljišta u vlasništvu Republike Hrvatske, te naknade za promjenu namjene zemljišta u 2020. godini

U Odluci o utrošku sredstava ostvarenih od prodaje i zakupa poljoprivrednog zemljišta u vlasništvu Republike Hrvatske, te naknade za promjenu namjene zemljišta u 2020. godini (Službeni vjesnik Vukovarsko-srijemske županije br. 17/19 i 11/20) mijenja se članak 1. i glasi:

Članak 1.

„Ovim Programom definira se namjena korištenja sredstava od prodaje i zakupa poljoprivrednog zemljišta u vlasništvu Republike Hrvatske u 2020.g. kao i naknade za promjenu namjene zemljišta.

Prihodi od prodaje i zakupa poljoprivrednog zemljišta u vlasništvu Republike Hrvatske u 2020. g. planirani su u iznosu od 417.000,00,00 kn.

Iz planiranih sredstava u 2020. godine financirati će se sljedeći programi:

- katastarsko – geodetske izmjera, te sređivanje zemljišnih knjiga u Općini Stari Jankovci, te podmirenje stvarnih troškova za provedbu Zakona kao i druge mjere za unaprjeđenje poljoprivrede
- za privođenje funkciji poljoprivrednog zemljišta i povećanju vrijednosti
- program uređenja ruralnog prostora izgradnjom i održavanjem ruralne infrastrukture vezane za poljoprivredu

Članak 2.

Ova Odluka stupa na snagu osmi dan od dana objave, a objavit će se u Službenom vjesniku Vukovarsko – srijemske županije.

KLASA: 026-02/20-27/03
URBROJ: 2188/10-01-20-03

Stari Jankovci, 30. listopada 2020. godine

Predsjednik Općinskog vijeća:
Boris Dragičević, bacc.ing.agro.

Na temelju članka 32. Statuta Općine Stari Jankovci (Službeni vjesnik Vukovarsko – srijemske županije 5/13, 2/18 i 3/20), Općinsko vijeće Općine Stari Jankovci na svojoj 27. sjednici/ 5. elektronska, održanoj dana 30. listopada 2020. godine, donijelo je

IZMJENE PLANA RASPOREDA FINANCIJSKIH SREDSTAVA ZA DOBROVOLJNA VATROGASNA DRUŠTVA SA PODRUČJA OPĆINE

Članak 1.

U Planu rasporeda financijskih sredstava za dobrovoljna vatrogasna društva sa područja općine (Službeni vjesnik Vukovarsko-srijemske 17/19) mijenja se članak 3. i glasi:“ Za rad i djelovanje Dobrovoljnih vatrogasnih društava izdvojiti će se prema planu Proračuna sveukupno 313.000,00 kn, i to za svako društvo sa područja Općine, kako slijedi:

- DVD Novi Jankovci – 63.000,00 kn
- DVD Stari Jankovci – 125.000,00 kn
- DVD Slakovci - 125.000,00 kn

Članak 2.

Ove Izmjene Plana rasporeda financijskih sredstava za dobrovoljna vatrogasna društva stupa na snagu osmi dan od dana objave, a objavit će se u Službenom vjesniku Vukovarsko – srijemske županije.

KLASA: 026-02/20-27/03
URBROJ:2188/10-01-20-05
Stari Jankovci, 30. listopada 2020. godine

Predsjednik Općinskog vijeća:
Boris Dragičević, bacc.ing.agro.

Na temelju članka 86. Zakona o prostornom uređenju ("NN", br. 153/13, 65/17, 114/18, 39/19 i 98/19) članka 32. Statuta Općine Stari Jankovci (Službeni vjesnik Vukovarsko – srijemske županije 05/13., 2/18., 3/20) Općinsko vijeće Općine Stari Jankovci na 27. sjednici – 5. elektroničkoj sjednici održanoj dana 30. listopada 2020. godine, donijelo je:

ODLUKU O IZRADI V. IZMJENA I DOPUNA PROSTORNOG PLANA UREĐENJA OPĆINE (PPUO) STARI JANKOVCI

**PRAVNA OSNOVA ZA IZRADU I DONOŠENJE
PROSTORNOG PLANA**

Članak 1.

Ovom Odlukom započinje izrada V. Izmjena i dopuna PPUO Stari Jankovci („Službeni vjesnik“ Vukovarsko-srijemske županije br.7/06, 17/06, 5/12 i 7/19) sukladno članku 86. Zakona o prostornom uređenju ("NN", br. 153/13, 65/17, 114/18, 39/19 i 98/19).

**RAZLOZI ZA IZMJENE I DOPUNE PROSTORNOG
PLANA**

Članak 2.

V. Izmjene i dopune PPUO Stari Jankovci obuhvaćaju:

1. Ucertavanje planiranih granica eksploatacijskih polja Cerić i Berak,
2. Ucertavanje instalacija koja su u funkciji planiranog eksploatacijskih polja Cerić i Berak kao što su: stanice za obradu plina, spojnog plinovoda na Plinacro blok stanicu, plinovoda i sl. sukladno zahtjevu tvrtke Vermilion d.o.o.,
3. Korekcije Odredbi za provedbu vezanih za planirane zahvate navedene u prethodnim točkama 1. i 2.,
4. Određivanje prostora i uvjeta za izgradnju postrojenja za proizvodnju električne i/ili toplinske energije koja kao resurse koriste obnovljive izvore energije unutar i izvan granica građevinskih područja.

Navedeno će se na odgovarajući način ugraditi u tekstualni i grafički dio PPUO-a Stari Jankovci ukoliko ne postoje zapreke u smislu usklađenosti s planom šireg područja i zakonskim propisima, što je nedvojbeno moguće utvrditi samo neposredno kroz proces izrade plana. Ukoliko se kroz izradu Plana utvrdi da neku od navedenih izmjena nije moguće ugraditi ili se od njih odustaje, ovu Odluku nije zbog toga potrebno mijenjati.

OBUHVAAT PROSTORNOG PLANA

Članak 3.

Područje obuhvata Plana odnosi se na administrativno teritorijalno područje Općine Stari Jankovci.

**OCJENA STANJA U OBUHVATU PROSTORNOG
PLANA**

Članak 4.

Ocijenom stanja unutar obuhvata PPUO Stari Jankovci, uočena su ograničenja u prostoru vezana za eksploataciju mineralnih sirovina.

**CILJEVI I PROGRAMSKA POLAZIŠTA
PROSTORNOG PLANA**

Članak 5.

Osnovni cilj i programsko polazište je stvaranje prostornih uvjeta za planirani razvoj Općine Stari Jankovci.

POPIS SEKTORSKIH STRATEGIJA, PLANOVA, STUDIJA I DRUGIH DOKUMENATA PROPISANIH POSEBNIM ZAKONIMA KOJIMA, ODNOSNO U SKLADU S KOJIMA SE UTVRĐUJU ZAHTJEVI ZA IZRADU PROSTORNIH PLANOVA

Članak 6.

Za potrebe V. Izmjena i dopuna PPUO Stari Jankovci nije potrebna izrada stručnih podloga, odnosno koristit će se stručne podloge iz važećeg PPUO Stari Jankovci.

**NAČIN PRIBAVLJANJA STRUČNIH RJEŠENJA
PROSTORNOG PLANA**

Članak 7.

Stručna rješenja pribavit će se od strane stručnog izrađivača Plana.

**VRSTA I NAČIN PRIBAVLJANJA
KATASTARSKIH PLANOVA I ODGOVARAJUĆIH
POSEBNIH GEODETSKIH PODLOGA**

Članak 8.

U okviru izrade V. Izmjena i dopuna PPUO Stari Jankovci koristiti će se katastarski planovi iz važećeg PPUO Stari Jankovci te će se prema potrebi nabaviti katastarski planovi od nadležnog tijela.

POPIS JAVNOPRAVNIH TIJELA ODREĐENIH POSEBNIM PROPISIMA KOJA DAJU ZAHTJEVE ZA IZRADU PROSTORNIH PLANOVA TE DRUGIH SUDIONIKA KORISNIKA PROSTORA KOJI TREBAJU SUDJELOVATI U IZRADI PROSTORNOG PLANA

Članak 9.

Popis javnopravnih tijela određenih posebnim propisima koja daju zahtjeve (podaci, planske smjernice i propisani dokumenti) za izradu Plana iz područja svog djelovanja, te drugih sudionika koji će sudjelovati u izradi Plana je sljedeći:

1. REPUBLIKA HRVATSKA
MINISTARSTVO KULTURE
Uprava za zaštitu kulturne baštine
Konzervatorski odjel u Vukovaru
Olajnica 19
32000 VUKOVAR
2. REPUBLIKA HRVATSKA
MINISTARSTVO PROSTORNOG UREĐENJA,
GRADITELJSTVA I DRŽAVNE IMOVINE
Ulica L.Dežmana 10
10000 ZAGREB

3. REPUBLIKA HRVATSKA
MINISTARSTVO OBRANE
Služba za nekretnine, graditeljstvo i zaštitu okoliša
Trg kralja Petra Krešimira IV br.1
10000 ZAGREB
4. REPUBLIKA HRVATSKA
MINISTARSTVO POLJOPRIVREDE
Uprava za poljoprivredno zemljište, biljnu proizvodnju i tržište
Ulica grada Vukovara 78
10000 ZAGREB
5. REPUBLIKA HRVATSKA
MINISTARSTVO POLJOPRIVREDE
Uprava šumarstva, lovstva i drvne industrije
Planinska 2a
10000 ZAGREB
6. JAVNA USTANOVA ZAVOD ZA
PROSTORNO UREĐENJE
VUKOVARSKO-SRJEJSKE ŽUPANIJE
Glagoljaška 27
32100 VINKOVCI
7. REPUBLIKA HRVATSKA
VUKOVARSKO-SRJEJSKA ŽUPANIJA
Služba za prostorno planiranje, gradnju i zaštitu okoliša
Županijska 9
32000 VUKOVAR
8. MUP- Policijska uprava Vukovarsko-
strijemska,
Ravnateljstvo civilne zaštite,
Područni ured civilne zaštite Osijek
Služba civilne zaštite Vukovar
L.Ružičke 1
32000 VUKOVAR
9. HRVATSKE ŠUME, UŠP VINKOVCI
Trg B.Josipa Šokčevića 20
32100 VINKOVCI
10. HAKOM – HRVATSKA REGULATORNA
AGENCIJA ZA MREŽNE DJELATNOSTI
Ulica Roberta Frangeša Mihanovića 9
10110 ZAGREB
11. HRVATSKE CESTE d.o.o.
Sektor za studije i projektiranje
Vončina 3
10000 ZAGREB
12. UPRAVA ZA CESTE VUKOVARSKO-
SRJEJSKE ŽUPANIJE
Glagoljaška 4
32100 VINKOVCI
13. HŽ Infrastruktura
- Mihanovićeve 12
10000 ZAGREB
14. HOPS d.o.o.
PrP Osijek
Vukovarska cesta 217
31000 OSIJEK
15. HEP-OPERATOR DISTRIBUCIJSKOG
SUSTAVA d.o.o.
Elektra Vinkovci
Kralja Zvonimira 96
32100 VINKOVCI
16. PLINARA ISTOČNE SLAVONIJE
Ohridska 17
32100 VINKOVCI
17. INA-INDUSTRIJA NAFTE d.d.,
SD Istraživanje i proizvodnja nafte i plina
Sektor za razradu polja
Šubićeva 29
10000 ZAGREB
18. INA-INDUSTRIJA NAFTE d.d.
Sektor proizvodnje nafte i plina
Okrug Slavonija
Ohridska 17
32100 VINKOVCI
19. JANAF
Miramarska 24
10000 ZAGREB
20. PLINACRO d.o.o. Zagreb
Savska cesta 88a
10000 Zagreb
21. HRVATSKE VODE
VGI za Mali sliv „Biđ-Bosut“
J.Kozarca 28
32100 VINKOVCI
22. VINKOVAČKI VODOVOD I
KANALIZACIJA, d.o.o.
Dragutina Žanića-Karle 47a
32100 VINKOVCI

Pravne osobe navedene u stavku 1. ovoga članka dužne su osigurati i dostaviti Općini zahtjeve (podatke, planske smjernice i propisane dokumente) sukladno članku 90. Zakona o prostornom uređenju u roku od 15 dana.

V. Izmjene i dopune PPUO Stari Jankovci rade se isključivo za sadržaj naveden u članku 2. ove Odluke te će se u postupku izrade razmatrati samo oni zahtjevi koji su u vezi s navedenim sadržajem.

Prema čl. 88. Zakona o prostornom uređenju o izradi V. Izmjena i dopuna PPUO Stari Jankovci pisanim putem obavijestit će se susjedne jedinice lokalne samouprave:

- GRAD VINKOVCI
- OPĆINA BOGDANOVCI
- OPĆINA NIJEMCI
- OPĆINA NUŠTAR
- OPĆINA OTOK
- OPĆINA PRIVLAKA
- OPĆINA TOMPOJEVCI

PLANIRANI ROKOVI ZA IZRADU PROSTORNOG PLANA

Članak 10.

Rokovi za izradu pojedinih faza V. Izmjena i dopuna PPUO Stari Jankovci:

- Dostava zahtjeva za izradu V. Izmjena i dopuna PPUO Stari Jankovci u roku do najviše 15 dana,
- Nacrt prijedloga V. Izmjena i dopuna PPUO Stari Jankovci izradit će se najkasnije u roku od 30 dana od primitka eventualno nedostajućih podataka i zahtjeva iz članka 9. ove Odluke i uz pretpostavku da se zbog navedenih zahtjeva neće povećati obuhvat izmjena,
- Izrada Prijedloga V. Izmjena i dopuna PPUO Stari Jankovci za potrebe javne rasprave u roku 8 dana od njegova utvrđivanja,
- Javna rasprava trajati će do maksimalno 15 dana,
- Izrada Nacrta konačnog prijedloga V. Izmjena i dopuna PPUO Stari Jankovci u roku 15 dana od Izvješća s javne rasprave,
- Konačni prijedlog V. Izmjena i dopuna PPUO Stari Jankovci izraditi će se najkasnije 8 dana od utvrđivanja Nacrta konačnog prijedloga,

IZVORI FINANCIRANJA IZRADU PROSTORNOG PLANA

Članak 11.

Troškove izrade Plana financira VERMILION ZAGREB EXPLORATION d.o.o., Petra Hektorovića 2, 10000 Zagreb.

ODLUKA O DRUGIM PITANJIMA ZNAČAJNIM ZA IZRADU NACRTA PROSTORNOG PLANA

Članak 12.

Ovom se Odlukom tijekom izrade V. Izmjena i dopuna PPUO Stari Jankovci ne utvrđuje zabrana izdavanja akata kojima se odobravaju zahvati u prostoru, odnosno građenje.

ZAVRŠNE ODREDBE

Članak 13.

Provođenje ove Odluke povjerava se Jedinstvenom upravnom odjelu Općine Stari Jankovci.

Članak 14.

Sukladno članku 86. Zakona o prostornom uređenju ova Odluka dostavlja se:

- Zavodu za prostorni razvoj,
- Nadležnim tijelima i osobama iz članka 9. ove Odluke zajedno sa pozivom za dostavu zahtjeva iz članka 90. Zakona o prostornom uređenju.

Članak 15.

Ova Odluka će se objaviti u "Službenom vjesniku" Vukovarsko – srijemske županije.

Članak 16.

Ova Odluka stupa na snagu osmog dana po njezinu objavljivanju u "Službenom vjesniku" Vukovarsko – srijemske županije.

KLASA: 026-02/20-27/02

URBROJ:2188/10-01-20-01

U Stari Jankovci, 30. listopada 2020. godine

Predsjednik Općinskog vijeća:

Boris Dragičević, bacc.ing.agro.

Općinsko vijeće Općine Stari Jankovci na 27. sjednici /5. elektroničkoj/ održanoj dana 30. listopada 2020. na temelju članka 109. stavak 4. Zakona o prostornom uređenju (NN., br. 153/13, 65/17, 114/18, 39/19 i 98/19), Odluke o izradi II. Izmjena i dopuna Urbanističkog plana uređenja "Jošina 1" u Novim Jankovcima ("Službeni vjesnik" Vukovarsko-srijemske županije, br.) i članka 32. Statuta Općine Stari Jankovci ("Službeni vjesnik" Vukovarsko-srijemske županije , br. 05/13., 2/18., 3/20) donosi sljedeću

ODLUKU O DONOŠENJU II. IZMJENA I DOPUNA URBANISTIČKOG PLANA UREĐENJA "JOŠINA 1" U NOVIM JANKOVcima

I. TEMELJNE ODREDBE

Članak 1.

Ovom Odlukom donose se II. Izmjene i dopune Urbanističkog plana uređenja "Jošina 1" u Novim Jankovcima ("Službeni vjesnik" Vukovarsko-srijemske županije, broj 11/2014, 7/2015).

Članak 2.

II. Izmjene i dopune Urbanističkog plana uređenja "Jošina 1" u Novim Jankovcima (u daljnjem tekstu : Plan) sastoje se od knjige-elaborata pod nazivom: "II. Izmjene i dopune Urbanističkog plana uređenja "Jošina 1" u Novim Jankovcima", broj Plana: 10/2020. godine.

Plan iz stavka 1. ovoga članka izradio je Zavod za prostorno planiranje d.d. Osijek, Vijenac Paje Kolarića 5A.

[Vukovarsko-srijemska županija \(/o-ministarstvu-15/djelokrug/zavod-za-prostorni-razvoj-4276/obavijesti-i-odluke-o-izradi-prostornih-planova/vukovarsko-srijemska-zupanija-5117/5117\)](#)

[Zadarska županija \(/o-ministarstvu-15/djelokrug/zavod-za-prostorni-razvoj-4276/obavijesti-i-odluke-o-izradi-prostornih-planova/zadarska-zupanija-5224/5224\)](#)

[Zagrebačka županija \(/o-ministarstvu-15/djelokrug/zavod-za-prostorni-razvoj-4276/obavijesti-i-odluke-o-izradi-prostornih-planova/zagrebacka-zupanija-4939/4939\)](#)

Vukovarsko-srijemska županija

03.02.2021. – Izrada Izmjena i dopuna Urbanističkog plana uređenja Centar I. u Otoku, Grad Otok
(/UserDocsImages//Zavod/Odluke_o_izradi/Vukovarsko_srijemska//21_02_03_UPUCentarI.Otok-ID.pdf)

03.02.2021. | pdf (3837kb)

20.01.2021. – Izrada V. Izmjena i dopuna Prostornog plana uređenja Općine Stari Jankovci
(/UserDocsImages//Zavod/Odluke_o_izradi/Vukovarsko_srijemska//21_01_20_PPUOStarJankovci-ID5.pdf)

20.01.2021. | pdf (1400kb)

24.12.2020. – Izrada V. Izmjena i dopuna Prostornog plana Vukovarsko-srijemske županije
(/UserDocsImages//Zavod/Odluke_o_izradi/Vukovarsko_srijemska//20_12_24_PPVSZ-ID5.pdf)

24.12.2020. | pdf (494kb)

20.07.2020. – Izrada V. Izmjena i dopuna Prostornog plana uređenja Grada Županja
(/UserDocsImages//Zavod/Odluke_o_izradi/Vukovarsko_srijemska//20_07_20_5ID_PPUG_Županja.pdf)

20.07.2020. | pdf (4291 kb)

20.07.2020. – Izrada VII. Izmjena i dopuna Urbanističkog plana uređenja Grada Županja
(/UserDocsImages//Zavod/Odluke_o_izradi/Vukovarsko_srijemska//20_07_20_7ID_UPU_Županja.pdf)

20.07.2020. | pdf (4076kb)

20.07.2020. – Provođenje postupka stavljanja izvan snage Detaljnog plana uređenja "Velika Mlaka", Grad Županja

(/UserDocsImages//Zavod/Odluke_o_izradi/Vukovarsko_srijemska//20_07_20_VS_DPU_VelikaMlaka.pdf)

20.07.2020. | pdf (3745kb)

20.07.2020. – Provođenje postupka stavljanja izvan snage Detaljnog plana uređenja "Mala Mlaka", Grad Županja

(/UserDocsImages//Zavod/Odluke_o_izradi/Vukovarsko_srijemska//20_07_20_VS_DPU_MalaMlaka.pdf)

20.07.2020. | pdf (3793kb)

20.07.2020. – Izrada II. Izmjena i dopuna Urbanističkog plana uređenja "Gospodarskog područja" (istočno od D55) Županja, Grad Županja

(/UserDocsImages//Zavod/Odluke_o_izradi/Vukovarsko_srijemska//20_07_20_2ID_UPU_GospPodr_istočnoOdD55.pdf)

20.07.2020. | pdf (3968kb)

01.06.2020. – Izrada II. izmjena i dopuna Prostornog plana uređenja Općine Tompojevci
(/UserDocsImages//Zavod/Odluke_o_izradi/Vukovarsko_srijemska//20_06_01_PPUOTompojevci-ID2.pdf)



REPUBLIKA HRVATSKA
VUKOVARSKO-SRIJEMSKA
ŽUPANIJA
OPĆINA STARI
JANKOVCI
OPĆINSKI NAČELNIK

KLASA: 350-02/21-01/01
URBROJ: 2188/10-02-21-1
Stari Jankovci, 20. siječanj 2021.g.

Na temelju članka 95. Zakona o prostornom uređenju ("NN", br. 153/13, 65/17, 114/18, 39/19 i 98/19) članka 47. Statuta Općine Stari Jankovci ("Službeni vjesnik" Vukovarsko-srijemske županije br. 05/13., 02/18. i 03/20), dana 20. siječnja 2021. godine, općinski načelnik Općine Stari Jankovci donosi sljedeći

ZAKLJUČAK

o utvrđivanju Prijedloga V. Izmjena i dopuna
Prostornog plana uređenja Općine Stari Jankovci

Članak 1.

Utvrđuje se Prijedlog V. Izmjena i dopuna Prostornog plana uređenja Općine Stari Jankovci (u daljnjem tekstu : Prijedlog plana).

Prijedlog plana sadrži tekstualni i grafički dio Plana, te Sažetak za javnost.

Članak 2.

Prijedlog plana se upućuje u javnu raspravu. Javna rasprava s javnim uvidom trajat će osam (8) dana u vremenu od 03.02.2021. do 10.02.2021. godine.

Članak 3.

Prijedlog plana (tekstualni i grafički dio) bit će izložen u Općini Stari Jankovci, Dr. Franje Tuđmana 1, 32241 Stari Jankovci svakim radnim danom od 07:00 do 15:00 sati.

Članak 4.

Tijekom trajanja javne rasprave bit će organizirano javno izlaganje Prijedloga plana u Općini Stari Jankovci, Dr. Franje Tuđmana 1, 32241 Stari Jankovci dana 04.02.2021.godine, u 10.00. sati.

Članak 5.

Pisana očitovanja, prijedlozi i primjedbe na Prijedlog plana mogu se dostaviti Jedinственом upravnom odjelu Općine Stari Jankovci, Dr. Franje Tuđmana 1, 32241 Stari Jankovci ili na adresu elektroničke pošte opcina-stari-jankovci@o-jankovci.hr, najkasnije do isteka roka javne rasprave 04.02.2021. godine.

Članak 6.

Načelnik Općine Stari Jankovci se obvezuje:

- po donošenju ovog Zaključka, o njegovom sadržaju i trajanju javne rasprave izvijestiti sredstva javnog priopćavanja,
- Uputiti posebnu pisanu obavijest o donošenju ovog Zaključka s pozivom na javno izlaganje, tijelima opisanim u članku 97. Zakona.

Članak 7.

Ovaj Zaključak obvezno se objavljuje u „Službenom vjesniku“ Vukovarsko-srijemske županije.



Općinski načelnik:

Dragan Sudarević, ing.el.



REPUBLIKA HRVATSKA
VUKOVARSKO-SRIJEMSKA
ŽUPANIJA
OPĆINA STARI
JANKOVCI
OPĆINSKI NAČELNIK

KLASA: 350-02/21-01/01
URBROJ: 2188/10-02-21-18
Stari Jankovci, 2. ožujak 2021 g.

Na temelju stavak 3. članka 105. Zakona o prostornom uređenju („Narodne novine“ broj 153/13, 65/17, 114/18, 39/19 i 98/19) i članka 47. Statuta Općine Stari Jankovci "Službeni vjesnik" Vukovarsko-srijemske županije br. 5/13, 02/18 i 03/20), općinski načelnik Općine Stari Jankovci donosi sljedeći

ZAKLJUČAK
O UTVRĐIVANJU KONAČNOG PRIJEDLOGA
V. IZMJENA I DOPUNA PROSTORNOG PLANA UREĐENJA
OPĆINE STARI JANKOVCI

Članak 1.

Prihvaćaju se Nacrt konačnog prijedloga V. Izmjena i dopuna PPUO Stari Jankovci i Izvješće o javnoj raspravi i utvrđuje se Konačni prijedlog V. Izmjena i dopuna PPUO Stari Jankovci.

Članak 2.

Konačni prijedlog V. Izmjena i dopuna PPUO Stari Jankovci dostavit će se Javnoj ustanovi Zavodu za prostorno uređenje Vukovarsko-srijemske županije radi davanja mišljenja.

Članak 3.

Nakon dobivenog mišljenja Konačni prijedlog V. Izmjena i dopuna PPUO Stari Jankovci dostavit će se Općinskom vijeću na usvajanje.

Članak 4.

Jedinstveni upravni odjel Općine Stari Jankovci provest će ovaj Zaključak.

Članak 6.

Ovaj Zaključak stupa na snagu danom donošenja.

Članak 7.

Ovaj Zaključak obvezno se objavljuje u "Službenom vjesniku" Vukovarsko-srijemske županije.

Općinski načelnik:

Dragan Sudarović, ing.el.





JAVNA USTANOVA
ZAVOD ZA PROSTORNO UREĐENJE
VUKOVARSKO-SRIJEMSKJE ŽUPANIJE

KLASA: 350-02/20-01/31
URBROJ: 2196/1-10-07-21-6
Vinkovci, 9. ožujka 2021. godine

OPĆINA STARI JANKOVCI
Općinski načelnik

32241 STARI JANKOVCI
Dr. Franje Tuđmana 1

Predmet: **Konačni prijedlog V. Izmjena i dopuna Prostornog plana uređenja
Općine Stari Jankovci**
- ispravci - traže se

Uvidom u Konačni prijedlog V. Izmjena i dopuna Prostornog plana uređenja Općine Stari Jankovci, utvrđeno je da su potrebne ispravke predmetnog plana kako slijedi:

II. GRAFIČKI DIO PLANA

- Kartografski prikaz: "3.1. Uvjeti korištenja i zaštite prostora"
 - U legendi naziv za prostorni pokazatelj "istražni prostor ugljikovodika" ispraviti tako da glasi: "površina za iskorištavanje mineralnih sirovina (eksploatacijsko polje ugljikovodika - planirano)".

S poštovanjem!




ravnatelj:
Mario Naglič, dipl.aur.

Glagoljaška 27, 32100 Vinkovci, OIB: 69596467516, Tel.: +385 (0) 32 344 044, e-mail: info@zpuvsz.hr



JAVNA USTANOVA
ZAVOD ZA PROSTORNO UREĐENJE
VUKOVARSKO-SRIJEMSKJE ŽUPANIJE

KLASA: 350-02/20-01/31
URBROJ: 2196/1-10-07-21-8
Vinkovci, 10. ožujka 2021. godine



OPĆINA STARI JANKOVCI
OPĆINSKI NAČELNIK

32241 STARI JANKOVCI
Dr. Franje Tuđmana 1

Sukladno članku 107. stavak 2. Zakona o prostornom uređenju ("Narodne novine" broj: 153/13, 65/17, 114/18, 39/19 i 98/19) Zavod za prostorno uređenje Vukovarsko-srijemske županije, po zahtjevu Općine Stari Jankovci, radi davanja mišljenja na Konačni prijedlog V. Izmjena i dopuna Prostornog plana uređenja Općine Stari Jankovci izdaje:

MIŠLJENJE

Konačni prijedlog V. Izmjena i dopuna Prostornog plana uređenja Općine Stari Jankovci, izrađen od Zavod za prostorno planiranje d.d. Osijek, Osijek, Vijenac Paje Kolarića 5a, iz veljače 2021. godine, ispravljen je sukladno primjedbama od 9. ožujka 2021. godine, i u skladu je sa Prostornim planom Vukovarsko-srijemske županije ("Službeni vjesnik" Vukovarsko-srijemske županije broj: 7/02, 8/07, 9/07, 9/11, 19/14 i 14/20).



ravnatelj:
Mario Naglič, dipl.iur.

Glagoljaška 27, 32100 Vinkovci, OIB: 69596467516, Tel.: +385 (0) 32 344 044, e-mail: info@zpuvsz.hr

IV. DOKUMENTACIJA

REPUBLIKA HRVATSKA
TRGOVAČKI SUD U OSIJEKU

IZVADAK IZ SUDSKOG REGISTRA

SUBJEKT UPISA

MBS:

030006824

OIB:

78499807369

TVRTKA:

- 1 ZAVOD ZA PROSTORNO PLANIRANJE, dioničko društvo
- 1 English Urban planing institute, share holding company, Osijek, Croatia
- 1 ZPO, d.d.

SJEDIŠTE/ADRESA:

- 1 Osijek (Grad Osijek)
Vij.P.Kolarčića 5/A

PRAVNI OBLIK:

- 1 dioničko društvo

PREDMET POSLOVANJA:

- 1 51.1 - Posredovanje u trgovini (trgovina na veliko uz naknadu ili na ugovornoj osnovi)
- 1 51.7 - Ostala trgovina na veliko
- 1 70.1 - Poslovanje vlastitim nekretninama
- 1 70.2 - Iznajmljivanje vlastitih nekretnina
- 1 70.31 - Agencije za promet nekretninama
- 1 72.3 - Obrada podataka
- 1 72.4 - Izrada baze podataka
- 1 74.13 - Istraživanje tržišta i ispit. javnog mnijenja
- 1 * - Savjetovanje i poslovi u arhitektonskoj djelatnosti
- 1 * - Inženjering, projektni menadžment i tehničke djelatnosti
- 1 * - Izrada elaborata o ekonomskoj vrijednosti poduzeća
- 1 * - Kopiranje, fotokopiranje, šapirografiranje i sl.usluge
- 1 * - Izvođenje investicijskih radova u inozemstvu i ustupanje investicijskih radova stranoj osobi u Hrvatskoj, a od toga samo:
- 1 * - Izrada ekspertiza i studija, invest.programa, prostornih i urban.planova i projekata, idejnih, glavnih i detaljnih projekata i investicijsko-tehn.dokumentacije, licitacijskih elab.(tenderske dokumentacije) i dr.investicijske dokument. za objekte i radove
- 1 * - Organizacija izgradnje kompletnih objekata (inženjering), izvođački inženjering savjetodavni (konsulting) inženjering

DOG4, 2017-08-21 12:04:18

Stranica: 2/2

22-08-2017





REPUBLIKA HRVATSKA
TRGOVAČKI SUD U OSIJEKU

IZVADAK IZ SUDSKOG REGISTRA

SUBJEKT UPISA

PREDMET POSLOVANJA:

- 1 * - Stručno-tehnički nadzor nad izvođenjem investicijskih radova u inozemstvu i nad izgradnjom investicijskih objekata
- 1 * - Davanje stručne pomoći odnosno konzultantskih usluga u toku izgradnje i u radovima na izgrađenim objektima
- 10 * - izrada studija o značajnom utjecaju plana i programa na okoliš
- 10 * - izrada studija o utjecaju zahvata na okoliš uključujući i izradu studija o prihvatljivosti planiranog zahvata u području prirode i izradu elaborata o zaštiti okoliša koji se odnose na zahvate za koje nije propisana obveza procjene utjecaja na okoliš
- 10 * - izrada programa zaštite okoliša uključujući akcijske planove, izrada izvješća o stanju okoliša
- 11 * - energetsko certificiranje, energetski pregled zgrade i redoviti pregled sustava grijanja i sustava hlađenja ili klimatizacije u zgradi
- 12 * - stručni poslovi prostornog uređenja
- 12 * - stručni poslovi zaštite okoliša

NADZORNI ODBOR:

- 8 Sonja Cupec
Osijek, Sjenjak 44
8 - predsjednik nadzornog odbora
- 8 Stjepan Stakor
Osijek, Vj.Gorana Zobundije 6
8 - član nadzornog odbora
- 9 Vlado Sudar
Osijek, A.Paradžika 10
9 - zamjenik predsjednika nadzornog odbora

OSOBE OVLAŠTENE ZA ZASTUPANJE:

- 8 Krunoslav Lipić
Osijek, Ivana Zajca 2
8 - član uprave
8 - direktor, zastupa društvo pojedinačno i neograničeno

TEMELJNI KAPITAL:

- 2 978.000,00 kuna

PRAVNI ODNOSI:**Osnivački akt:**

- 1 Statut usvojen 03.11.1995. o usklađenju općine sa Zakonom o trgovačkim društvima

D004, 2017-08-21 12:04:18

Stranica: 2 od 4





REPUBLIKA HRVATSKA
TRGOVAČKI SUD U OSIJEKU

IZVADAK IZ SUDSKOG REGISTRA

SUBJEKT UPISA

PRAVNI ODNOSI:

Osnivački akt:

- 2 Odluka o izmjeni statuta od 26.04.1996. god. o usklađenju temeljnog kapitala sa ZTD
- 5 Odluka Skupštine od 19.11.1999. godine o izmjenama i dopunama Statuta i Odluka Skupštine o izmjeni članova Nadzornog odbora.
- 11 Odluka o dopunama Statuta Zavoda za prostorno planiranje, dioničkog društva donesena na skupštini društva održanoj 20.06.2014.g., kojom se članak 10.dopunjuje novom djelatnošću.

Statut:

- 4 Odluka Skupštine od 19.11.1999.godine o izmjeni i dopuni Statuta, kojom se broj članova nadzornog odbora sa 5 članova smanjuje na 3 člana.
- 6 Odlukom Skupštine društva od 25.04.2003.g. brisan podnaslov ispred čl.15., promjenjen čl.18. koji se odnosi na oblik izdavanja dionica i vođenje podataka o pravima vezanim uz dionice, te brisani čl.18.-27. Statuta sa pripadajućim podnaslovima.
- 10 Odluka o izmjenama i dopunama Statuta, donesena na Skupštini Društva 04.10.2010. g., kojom se mijenjaju odredbe čl. 10., a odnose se na predmet poslovanja društva, te se dodaje članak 33. koji se odnosi na mogućnost imenovanja člana Nadzornog odbora
- 12 Odluka o dopunama Statuta Zavoda za prostorno planiranje, dioničkog društva, donesena na skupštini društva održanoj 01.08.2017.g., kojom se članak 10. dopunjuje novom djelatnošću

OSTALI PODACI:

- 7 Promjena osobnih podataka zamjenika predsjednika Nadzornog odbora zbog promjene adrese.

FINANCIJSKA IZVJEŠĆA:

	Predano	God.	Za razdoblje	Vrsta izvještaja
eu	28.06.17	2016	01.01.16 - 31.12.16	GFI-POD izvještaj

Upise u glavnu knjigu proveli su:

RBU Tt	Datum	Naziv suda
0001 Tt-95/956-2	21.11.1995	Trgovački sud u Osijeku
0002 Tt-96/337-2	06.06.1996	Trgovački sud u Osijeku
0003 Tt-97/872-4	16.09.1997	Trgovački sud u Osijeku
0004 Tt-00/173-2	18.02.2000	Trgovački sud u Osijeku
0005 Tt-00/73-4	18.02.2000	Trgovački sud u Osijeku
0006 Tt-03/605-2	26.05.2003	Trgovački sud u Osijeku

D004, 2017-08-21 12:04:18

Stranica 3 od 4





REPUBLIKA HRVATSKA
TRGOVAČKI SUD U OSIJEKU

IZVADAK IZ SUDSKOG REGISTRA

SUBJEKT UPISA

Upise u glavnu knjigu proveli su:

RBU Tt	Datum	Naziv suda
0007 Tt-03/1563-2	22.12.2003	Trgovački sud u Osijeku
0008 Tt-05/1376-7	10.01.2006	Trgovački sud u Osijeku
0009 Tt-07/1829-3	27.12.2007	Trgovački sud u Osijeku
0010 Tt-10/1736-2	19.10.2010	Trgovački sud u Osijeku
0011 Tt-14/3454-2	08.07.2014	Trgovački sud u Osijeku
0012 Tt-17/5184-6	21.08.2017	Trgovački sud u Osijeku
eu /	30.06.2009	elektronički upis
eu /	30.06.2010	elektronički upis
eu /	16.06.2011	elektronički upis
eu /	26.06.2012	elektronički upis
eu /	01.07.2013	elektronički upis
eu /	01.07.2014	elektronički upis
eu /	30.06.2015	elektronički upis
eu /	28.06.2016	elektronički upis
eu /	28.06.2017	elektronički upis

U Osijeku, 21. kolovoza 2017.

Ovlaštena osoba

OVAJ IZVADAK VJERAN JE IZVORNIKU
BROJ UPISNIKA POD KOJIM JE IZVADAK
IZDAN R3-2929/17-2

TRGOVAČKI SUD U OSIJEKU
Osijek, 22-08-2017



UPRAVA SUDSKOG
REGISTRA
[Handwritten signature]

**REPUBLIKA HRVATSKA**

MINISTARSTVO GRADITELJSTVA
I PROSTORNOGA UREĐENJA
10000 Zagreb, Ulica Republike Austrije 20
Tel: 01/ 3782 444 Fax: 01/ 3772 822

**Uprava za prostorno uređenje,
pravne poslove i
programe Europske unije**

Klasa: UP/I-350-02/17-07/22
Urbroj: 531-05-17-4
Zagreb, 30. kolovoza 2017.

Ministarstvo graditeljstva i prostornoga uređenja, povodom zahtjeva ZAVODA ZA PROSTORNO PLANIRANJE d.d. iz Osijeka, Vijenac Paje Kolarića 5a, zastupanog po direktoru Krunoslavu Lipiću, dipl.ing.arh., za izdavanje suglasnosti za obavljanje stručnih poslova prostornog uređenja, na temelju članka 9. Zakona o poslovima i djelatnostima prostornog uređenja i gradnje („Narodne novine“, br. 78/15.), donosi

RJEŠENJE

I. **ZAVODU ZA PROSTORNO PLANIRANJE d.d. iz Osijeka, Vijenac Paje Kolarića 5a, daje se suglasnost za obavljanje stručnih poslova izrade nacрта prijedloga svih prostornih planova i nacрта izvješća o stanju u prostoru svih razina te obavljanje poslova u vezi s pripremom i donošenjem svih prostornih planova i izvješća o stanju u prostoru svih razina iz članka 2. stavka 1. točke 1. Pravilnika o izdavanju suglasnosti za obavljanje stručnih poslova prostornog uređenja („Narodne novine“ br. 136/15.).**

II. Pravna osoba iz točke I. izreke ovog rješenja dužna je jednom godišnje u mjesecu u kojem je izdana suglasnost dostaviti Ministarstvu dokumentaciju kojom se dokazuje da nisu prestali postojati uvjeti za obavljanje stručnih poslova prostornog uređenja.

III. Suglasnost iz točke I. izreke ovoga rješenja ukinuti će se rješenjem ako pravna osoba prestane ispunjavati uvjete propisane za izdavanje suglasnosti, uvjete koji moraju biti ispunjeni prilikom izrade prostornih planova ili ako stručne poslove prostornog uređenja obavlja protivno Zakonu o poslovima i djelatnostima prostornog uređenja i gradnje, propisima donesenim na temelju tog Zakona ili protivno propisima kojima se uređuje područje prostornog uređenja.

Obrazloženje

ZAVOD ZA PROSTORNO PLANIRANJE d.d. iz Osijeka, Vijenac Paje Kolarića 5a, podnio je ovom Ministarstvu zahtjev za izdavanje suglasnosti za obavljanje svih stručnih poslova prostornog uređenja.

Podnositelj zahtjeva je uz zahtjev priložio sve dokaze propisane odredbom članka 4. Pravilnika o izdavanju suglasnosti za obavljanje stručnih poslova prostornog uređenja:

1. fotokopiju rješenja o opisu u sudski registar iz kojeg je vidljivo da je ZAVOD ZA PROSTORNO PLANIRANJE d.d. iz Osijeka, registriran za obavljanje stručnih poslova prostornog uređenja te

2. dokaze da ima zaposlene ovlaštene arhitekta urbaniste :
- Sandra Horvat, dipl.ing.arh., ovlaštena arhitektica urbanistica, br.ovl. A-U 203
- i Vanesa Budač, dipl.ing.arh., ovlaštena arhitektica urbanistica, br.ovl. A-U 180
- Za svaku od navedenih ovlaštenih arhitekta urbanistica priloženo je :
- a) rješenje o upisu u Imenik ovlaštenih arhitekata urbanista i
- b) izvornik potvrde o podacima evidentiranim u matičnoj evidenciji Hrvatskog zavoda za mirovinsko osiguranje ne starije od 30 dana.

Uvidom u navedenu dokumentaciju utvrđeno je da podnositelj zahtjeva ispunjava sve uvjete za izdavanje zatražene suglasnosti.

Slijedom izloženog, a sukladno odredbi članka 96. stavak 1. Zakona o općem upravnom postupku („Narodne novine“, br. 47/09.), riješeno je kao u točki I. izreke ovog rješenja.

Sukladno odredbi članka 10. stavak 2. Zakona o poslovima i djelatnostima prostornog uređenja i gradnje, riješeno je kao u točki II. izreke ovoga rješenja.

Sukladno odredbi članka 10. stavak 1. istog Zakona, riješeno je kao u točki III. izreke ovog rješenja.

Upravna pristojba u državnim biljezima u iznosu od 35,00 kn po Tar.br. 1. i 2. Tarife upravnih pristojbi Uredbe o tarifi upravnih pristojbi („Narodne novine“, broj 8/17) nalijepljena je na zahtjevu i poništena.

UPUTA O PRAVNOM LIJEKU:

Ovo je rješenje izvršno u upravnom postupku i protiv njega se ne može izjaviti žalba, ali se može pokrenuti upravni spor pred Upravnim sudom u Osijeku. Upravni spor pokreće se tužbom koja se podnosi u roku od 30 dana od dana dostave ovog rješenja. Tužba se navedenom Upravnom sudu predaje neposredno u pisanom obliku ili usmeno na zapisnik, ili se šalje poštom, odnosno dostavlja elektronički.



Dostaviti:

1. ZAVOD ZA PROSTORNO PLANIRANJE d.d., 31 000 Osijek, Vijenac Paje Kolarica 5a
n/p Krunoslav Lipić, direktor
2. Evidencija suglasnosti, ovdje
3. Spis, ovdje



REPUBLIKA HRVATSKA
HRVATSKA KOMORA ARHITEKATA

Klasa: UP/I-034-02/16-02/195
Urbroj: 505-04-16-2
Zagreb, 25. travnja 2016.

Hrvatska komora arhitekata odlučujući o zahtjevu VANESE BOLF, dipl.ing.arh., OIB: 46338042977, iz OSIJEKA, NASELJE A.G.MATOŠA 7, u predmetu upisa u Imenik ovlaštenih arhitekata urbanista na temelju članka 26. Zakona o komori arhitekata i komorama inženjera u graditeljstvu i prostornom uređenju (Narodne novine broj 78/15), i članka 37. Statuta Hrvatske komore arhitekata (Narodne novine broj 140/15), po zahtjevu stranke donosi

RJEŠENJE

1. U **Imenik ovlaštenih arhitekata urbanista** upisuje se **VANESA BOLF**, dipl.ing.arh., iz OSIJEKA, NASELJE A.G.MATOŠA 7, pod rednim brojem **180**, s danom upisa **25.04.2016.** godine.
2. Upisom u **Imenik ovlaštenih arhitekata urbanista VANESA BOLF**, dipl.ing.arh., stječe pravo na uporabu strukovnog naziva **ovlaštena arhitektica urbanistica** i pravo na obavljanje stručnih poslova temeljem članka 47. Zakona o poslovima i djelatnostima prostornog uređenja i gradnje i članka 48. Statuta Hrvatske komore arhitekata, te pravo na pečat i iskaznicu ovlaštene arhitektice urbanistice.
3. Upisom u Imenik ovlaštenih arhitekata urbanista, VANESI BOLF, dipl.ing.arh., Komora izdaje pečat i iskaznicu ovlaštene arhitektice urbanistice.
4. Upisnina u iznosu od 1.000,00 kn uplaćena je na račun Hrvatske komore arhitekata.
5. Žalba protiv ovog rješenja ne odgađa njegovo izvršenje.

Obrazloženje

VANESA BOLF, dipl.ing.arh., iz OSIJEKA, NASELJE A.G.MATOŠA 7 podnijela je ovom javnopravnom tijelu zahtjev za upis u Imenik ovlaštenih arhitekata urbanista Hrvatske komore arhitekata dana 11.04.2016. godine.

Hrvatska komora arhitekata provela je postupak razmatranja dostavljenog potpunog zahtjeva imenovane sukladno članku 64. st. 2. Zakona o komori arhitekata i komorama inženjera u graditeljstvu i prostornom uređenju i čl. 4. Pravilnika o upisima u imenike, upisnike i evidencije Hrvatske komore arhitekata te je utvrđeno da je VANESA BOLF:

- upisana u Imenik ovlaštenih arhitekata – stručni smjer ovlaštenu arhitekt temeljem rješenja Klasa: UP/I-350-07/07-01/3325, Urbroj: 314-01-07-1, od 11.10.2007. godine,
- da je položila stručni ispit dana 20.06.2001. godine,
- da je završila odgovarajući studij i stekla akademski naziv diplomirani inženjer arhitekture,
- da je stekla odgovarajuće stručno iskustvo,
- da ima prebivalište na teritoriju Republike Hrvatske,
- da protiv nje nije pokrenuta istraga, odnosno da se ne vodi kazneni postupak zbog kaznenog djela koje se vodi po službenoj dužnosti,
- da je uplatila upisninu sukladno Odluci o visini upisnine i članarine Hrvatske komore arhitekata.

VANESA BOLF, dipl.ing.arh., je prema odredbama Zakona o Hrvatskoj komori arhitekata i inženjera u graditeljstvu bila upisana u Imenik ovlaštenih arhitekata – stručni smjer ovlaštenu arhitekt i po toj osnovi obavljala poslove ovlaštenog arhitekta.

Prema odredbi čl. 64. st. 2. Zakona o komori arhitekata i komorama inženjera u graditeljstvu i prostornom uređenju imenovana je temeljem stečenih prava upisana u Imenik ovlaštenih arhitekata urbanista.

Temeljem ovako utvrđenog činjeničnog stanja ispunjeni su uvjeti propisani u čl. 27. Zakona o komori arhitekata i komorama inženjera u graditeljstvu i prostornom uređenju i članku 6. Pravilnika o upisima u imenike, upisnike i evidencije Hrvatske komore arhitekata.

VANESA BOLF, dipl.ing.arh., upisom u Imenik ovlaštenih arhitekata urbanista Hrvatske komore arhitekata od dana 25.04.2016. godine stječe pravo na uporabu strukovnog naziva ovlaštena arhitektica urbanistica, pravo na pečat i iskaznicu, te sva prava i obveze sukladno Zakonu o komori arhitekata i komorama inženjera u graditeljstvu i prostornom uređenju, Zakonu o poslovima i djelatnostima prostornog uređenja i gradnje i Statutu Hrvatske komore arhitekata.

Slijedom ovako utvrđenog činjeničnog stanja zahtjevu je valjalo udovoljiti, te primjenom odredbi Zakona o komori arhitekata i komorama inženjera u graditeljstvu i prostornom uređenju, Zakona o poslovima i djelatnostima prostornog uređenja i Statuta Hrvatske komore arhitekata i gradnje riješiti kao u izreci.

Uputa o pravnom lijeku:

Protiv ovog rješenja može se izjaviti žalba Ministarstvu graditeljstva i prostornoga uređenja, u roku od 15 dana od dostave ovog rješenja.

Upravna pristojba po tarifnom broju 1. i 2. Tarife upravnih pristojbi Zakona o upravnim pristojbama (NN br. 8/96, 77/96, 131/97, 68/98, 66/99, 145/99, 30/00, 116/00, 163/03, 17/04, 110/04, 141/04, 150/05, 153/05, 129/06, 117/07, 25/08, 60/08, 20/10, 69/10, 126/11, 112/12, 19/13, 80/13, 40/14, 69/14, 87/14 i 94/14) naplaćena je i poništena na podnesku.

Predsjednica Hrvatske komore arhitekata
Željka Jurković, dipl.ing.arh.

Jurkovic



Dostaviti:

1. VANESA BOLF, OSIJEK, NASELJE A.G.MATOŠA 7
2. U Zbirku isprava Komore

ZAVOD ZA PROSTORNO PLANIRANJE d.d. OSIJEK

Na temelju Članka 82. stavka 1. Zakona o prostornom uređenju (NN br. 153/13, 65/17, 114/18, 39/19, 98/19), direktor Zavoda donosi

RJEŠENJE

O IMENOVANJU ODGOVORNOG VODITELJA NACRTA PRIJEDLOGA DOKUMENTA PROSTORNOG UREĐENJA

I

Imenuje se Vanesa Budač, dipl.ing.arh. za Odgovornog voditelja Nacrta prijedloga V. Izmjena i dopuna Prostornog plana uređenja Općine Stari Jankovci.

II

Ovo Rješenje stupa na snagu danom donošenja.

Osijek, 27. 01. 2020.

ZAVOD ZA PROSTORNO PLANIRANJE
d. d.
O S I J E K
Vijećac Paje Kolarića 5a

Direktor:
Krunoslav Lipić, dipl.ing.arh.

