

Zavod za prostorno planiranje d.d.
Osijek, Vijenac Paje Kolarića 5a

**PREDSJEDNIK PREDSTAVNIČKOG
TIJELA:**

Pečat:

PROSTOR ZA OVJERU TIJELA NADLEŽNOG ZA DONOŠENJE PLANA

**IZMJENE I DOPUNE
PROSTORNOG PLANA UREĐENJA OPĆINE
ŠTITAR**

Osijek, rujan 2019.

Nositelj izrade plana:	VUKOVARSKO - SRIJEMSKA ŽUPANIJA OPĆINA ŠTITAR
Plan izradio:	ZAVOD ZA PROSTORNO PLANIRANJE d.d. Osijek, Vijećnica Paje Kolarica 5a
Naziv prostornog plana:	IZMJENE I DOPUNE PROSTORNOG PLANA UREĐENJA OPĆINE ŠTITAR
Odgovorna osoba Zavoda:	<hr/> Krunoslav Lipić, dipl.ing.arh.
Odgovorni voditelj:	<hr/> SANDRA HORVAT, dipl.ing.arh.
Stručni tim:	Sandra Horvat, dipl.ing.arh. Vlado Sudar, dipl.ing.građ. Ivica Bugarić, dipl.ing.građ. Stjepan Stakor, dipl.ing.kult.tehn. Stojan Stojković, dipl.iur. Tomislav Fiala, građ.teh.
Datum izrade:	rujan, 2019. godine

SADRŽAJ

0. OPĆI DIO

1. Naslovna stranica	1
2. Potpisni list	2
3. Sadržaj	3
4. Izvadak iz sudskog registra	4
5. Rješenje kojim se daje suglasnost za obavljanje svih stručnih poslova prostornog uređenja	8
6. Rješenje o upisu u Imenik ovlaštenih arhitekata Hrvatske komore arhitekata i inženjera u graditeljstvu	10
7. Rješenje o imenovanju odgovornog voditelja Nacrta prijedloga dokumenta prostornog uređenja	13

A) TEKSTUALNI DIO

1. OBRAZLOŽENJE IZMJENA I DOPUNA	1
2. IZMJENE I DOPUNE TEKSTUALNOG DIJELA PLANA	3
3. ODREDBE ZA PROVEDBU	5

B) KARTOGRAFSKI PRIKAZI

0. OBUHVAT IZMJENA I DOPUNA	1:25000
1. KORIŠTENJE I NAMJENA PROSTORA	1:25000
1.A Prostori za razvoj i uređenje	
2.C Vodnogospodarski sustavi	1:25000
4. GRAĐEVNA PODRUČJA	
4.A Građevno područje naselja Štitar i IGPIN gospodarske i športsko-rekreacijske namjene	1:5000

C) STRUČNE PODLOGE, NA KOJIMA SE TEMELJE PROSTORNO PLANSKA RJEŠENJA

D) ZAHTJEVI IZ ČLANKA 90. ZAKONA O PROSTORNOM UREĐENJU

E) IZVJEŠĆE S JAVNE RASPRAVE

F) EVIDENCIJA POSTUPKA IZRADE I DONOŠENJA PROSTORNOG PLANA

0. OPĆI DIO

REPUBLIKA HRVATSKA
TRGOVAČKI SUD U OSIJEKU

IZVADAK IZ SUDSKOG REGISTRA

SUBJEKT UPISA

MBS:

030006824

OIB:

78499807369

TVRTKA:

- 1 ZAVOD ZA PROSTORNO PLANIRANJE, dioničko društvo
- 1 English Urban planing institute, share holding company, Osijek, Croatia
- 1 ZPO, d.d.

SJEDIŠTE/ADRESA:

- 1 Osijek (Grad Osijek)
Vij.P.Kolarića 5/A

PRAVNI OBLIK:

- 1 dioničko društvo

PREDMET POSLOVANJA:

- 1 51.1 - Posredovanje u trgovini (trgovina na veliko uz naknadu ili na ugovornoj osnovi)
- 1 51.7 - Ostala trgovina na veliko
- 1 70.1 - Poslovanje vlastitim nekretninama
- 1 70.2 - Iznajmljivanje vlastitih nekretnina
- 1 70.31 - Agencije za promet nekretninama
- 1 72.3 - Obrada podataka
- 1 72.4 - Izrada baze podataka
- 1 74.13 - Istraživanje tržišta i ispit. javnog mnijenja
- 1 * - Savjetovanje i poslovi u arhitektonskoj djelatnosti
- 1 * - Inženjering, projektni menadžment i tehničke djelatnosti
- 1 * - Izrada elaborata o ekonomskoj vrijednosti poduzeća
- 1 * - Kopiranje, fotokopiranje, šapirografiranje i sl.usluge
- 1 * - Izvođenje investicijskih radova u inozemstvu i ustupanje investicijskih radova stranoj osobi u Hrvatskoj, a od toga samo:
- 1 * - Izrada ekspertiza i studija, invest.programa, prostornih i urban.planova i projekata, idejnih, glavnih i detaljnih projekata i investicijsko-tehn.dokumentacije, licitacijskih elab.(tenderske dokumentacije) i dr.investicijske dokument. za objekte i radove
- 1 * - Organizacija izgradnje kompletnih objekata (inženjering), izvođački inženjering savjetodavni (konsulting) inženjering

D004, 2017-08-21 12:04:18

Stranica: 4

22-08-2017





REPUBLIKA HRVATSKA
TRGOVAČKI SUD U OSIJEKU

IZVADAK IZ SUDSKOG REGISTRA

SUBJEKT UPISA

PREDMET POSLOVANJA:

- 1 * - Stručno-tehnički nadzor nad izvođenjem investicijskih radova u inozemstvu i nad izgradnjom investicijskih objekata
- 1 * - Davanje stručne pomoći odnosno konzultantskih usluga u toku izgradnje i u radovima na izgrađenim objektima
- 10 * - izrada studija o značajnom utjecaju plana i programa na okoliš
- 10 * - izrada studija o utjecaju zahvata na okoliš uključujući i izradu studija o prihvatljivosti planiranog zahvata u području prirode i izradu elaborata o zaštiti okoliša koji se odnose na zahvate za koje nije propisana obveza procjene utjecaja na okoliš
- 10 * - izrada programa zaštite okoliša uključujući akcijske planove, izrada izvješća o stanju okoliša
- 11 * - energetska certificiranje, energetska pregled zgrade i redoviti pregled sustava grijanja i sustava hlađenja ili klimatizacije u zgradi
- 12 * - stručni poslovi prostornog uređenja
- 12 * - stručni poslovi zaštite okoliša

NADZORNI ODBOR:

- 8 Sonja Cupec
Osijek, Sjenjak 44
8 - predsjednik nadzornog odbora
- 8 Stjepan Stakor
Osijek, Vj.Gorana Zobundiće 6
8 - član nadzornog odbora
- 9 Vlado Sudar
Osijek, A.Paradžika 10
9 - zamjenik predsjednika nadzornog odbora

OSOBE OVLAŠTENE ZA ZASTUPANJE:

- 8 Krunoslav Lipić
Osijek, Ivana Zajca 2
8 - član uprave
- 8 - direktor, zastupa društvo pojedinačno i neograničeno

TEMELJNI KAPITAL:

2 978.000,00 kuna

PRAVNI ODNOSI:**Osnivački akt:**

- 1 Statut usvojen 03.11.1995. o usklađenju općine sa Zakonom o trgovačkim društvima

D004, 2017-08-21 12:04:18





REPUBLIKA HRVATSKA
TRGOVAČKI SUD U OSIJEKU

IZVADAK IZ SUDSKOG REGISTRA

SUBJEKT UPISA

PRAVNI ODNOSI:

Osnivački akt:

- 2 Odluka o izmjeni statuta od 26.04.1996. god. o usklađenju temeljnog kapitala sa ZTD
- 5 Odluka Skupštine od 19.11.1999. godine o izmjenama i dopunama Statuta i Odluka Skupštine o izmjeni članova Nadzornog odbora.
- 11 Odluka o dopunama Statuta Zavoda za prostorno planiranje, dioničkog društva donesena na skupštini društva održanoj 20.06.2014.g., kojom se članak 10.dopunjuje novom djelatnošću.

Statut:

- 4 Odluka Skupštine od 19.11.1999.godine o izmjeni i dopuni Statuta, kojom se broj članova nadzornog odbora sa 5 članova smanjuje na 3 člana.
- 6 Odlukom Skupštine društva od 25.04.2003.g. brisan podnaslov ispred čl.15., promjenjen čl.18. koji se odnosi na oblik izdavanja dionica i vođenje podataka o pravima vezanim uz dionice, te brisani čl.18.-27. Statuta sa pripadajućim podnaslovima.
- 10 Odluka o izmjenama i dopunama Statuta, donesena na Skupštini Društva 04.10.2010. g., kojom se mijenjaju odredbe čl. 10., a odnose se na predmet poslovanja društva, te se dodaje članak 33. koji se odnosi na mogućnost imenovanja člana Nadzornog odbora
- 12 Odluka o dopunama Statuta Zavoda za prostorno planiranje, dioničkog društva, donesena na skupštini društva održanoj 01.08.2017.g., kojom se članak 10. dopunjuje novom djelatnošću

OSTALI PODACI:

- 7 Promjena osobnih podataka zamjenika predsjednika Nadzornog odbora zbog promjene adrese.

FINANCIJSKA IZVJEŠĆA:

	Predano	God.	Za razdoblje	Vrsta izvještaja
eu	28.06.17	2016	01.01.16 - 31.12.16	GFI-POD izvještaj

Upise u glavnu knjigu proveli su:

RBU Tt	Datum	Naziv suda
0001 Tt-95/956-2	21.11.1995	Trgovački sud u Osijeku
0002 Tt-96/337-2	06.06.1996	Trgovački sud u Osijeku
0003 Tt-97/872-4	16.09.1997	Trgovački sud u Osijeku
0004 Tt-00/173-2	18.02.2000	Trgovački sud u Osijeku
0005 Tt-00/73-4	18.02.2000	Trgovački sud u Osijeku
0006 Tt-03/605-2	26.05.2003	Trgovački sud u Osijeku

D004, 2017-08-21 12:04:18

Stranica 43 od 41





REPUBLIKA HRVATSKA
TRGOVAČKI SUD U OSIJEKU

IZVADAK IZ SUDSKOG REGISTRA

SUBJEKT UPISA

Upise u glavnu knjigu proveli su:

RBU Tt	Datum	Naziv suda
0007 Tt-03/1563-2	22.12.2003	Trgovački sud u Osijeku
0008 Tt-05/1376-7	10.01.2006	Trgovački sud u Osijeku
0009 Tt-07/1829-3	27.12.2007	Trgovački sud u Osijeku
0010 Tt-10/1736-2	19.10.2010	Trgovački sud u Osijeku
0011 Tt-14/3454-2	08.07.2014	Trgovački sud u Osijeku
0012 Tt-17/5184-6	21.08.2017	Trgovački sud u Osijeku
eu /	30.06.2009	elektronički upis
eu /	30.06.2010	elektronički upis
eu /	16.06.2011	elektronički upis
eu /	26.06.2012	elektronički upis
eu /	01.07.2013	elektronički upis
eu /	01.07.2014	elektronički upis
eu /	30.06.2015	elektronički upis
eu /	28.06.2016	elektronički upis
eu /	28.06.2017	elektronički upis

U Osijeku, 21. kolovoza 2017.

Ovlaštena osoba

OVAJ IZVADAK VJERAN JE IZVORNIKU
BROJ UPISNIKA POD KOJIM JE IZVADAK
IZDAN R3-2929/17-2

TRGOVAČKI SUD U OSIJEKU
22-08-2017
Osijek,

UPRAVA SUDSKOG
REGISTRA

**REPUBLIKA HRVATSKA**MINISTARSTVO GRADITELJSTVA
I PROSTORNOGA UREĐENJA10000 Zagreb, Ulica Republike Austrije 20
Tel: 01/ 3782 444 Fax: 01/ 3772 822**Uprava za prostorno uređenje,
pravne poslove i
programe Europske unije**

Klasa: UP/I-350-02/17-07/22

Urbroj: 531-05-17-4

Zagreb, 30. kolovoza 2017.

Ministarstvo graditeljstva i prostornoga uređenja, povodom zahtjeva ZAVODA ZA PROSTORNO PLANIRANJE d.d. iz Osijeka, Vijenac Paje Kolarića 5a, zastupanog po direktoru Krunoslavu Lipiću, dipl.ing.arh., za izdavanje suglasnosti za obavljanje stručnih poslova prostornog uređenja, na temelju članka 9. Zakona o poslovima i djelatnostima prostornog uređenja i gradnje („Narodne novine“, br. 78/15.), donosi

RJEŠENJE

I. **ZAVODU ZA PROSTORNO PLANIRANJE d.d. iz Osijeka, Vijenac Paje Kolarića 5a, daje se suglasnost za obavljanje stručnih poslova izrade nacрта prijedloga svih prostornih planova i nacрта izvješća o stanju u prostoru svih razina** te obavljanje poslova u vezi s pripremom i donošenjem svih prostornih planova i izvješća o stanju u prostoru svih razina iz članka 2. stavka 1. točke 1. Pravilnika o izdavanju suglasnosti za obavljanje stručnih poslova prostornog uređenja („Narodne novine“ br. 136/15.).

II. Pravna osoba iz točke I. izreke ovog rješenja dužna je jednom godišnje u mjesecu u kojem je izdana suglasnost dostaviti Ministarstvu dokumentaciju kojom se dokazuje da nisu prestali postojati uvjeti za obavljanje stručnih poslova prostornog uređenja.

III. Suglasnost iz točke I. izreke ovoga rješenja ukinuti će se rješenjem ako pravna osoba prestane ispunjavati uvjete propisane za izdavanje suglasnosti, uvjete koji moraju biti ispunjeni prilikom izrade prostornih planova ili ako stručne poslove prostornog uređenja obavlja protivno Zakonu o poslovima i djelatnostima prostornog uređenja i gradnje, propisima donesenim na temelju tog Zakona ili protivno propisima kojima se uređuje područje prostornog uređenja.

Obrazloženje

ZAVOD ZA PROSTORNO PLANIRANJE d.d. iz Osijeka, Vijenac Paje Kolarića 5a, podnio je ovom Ministarstvu zahtjev za izdavanje suglasnosti za obavljanje svih stručnih poslova prostornog uređenja.

Podnositelj zahtjeva je uz zahtjev priložio sve dokaze propisane odredbom članka 4. Pravilnika o izdavanju suglasnosti za obavljanje stručnih poslova prostornog uređenja:

1. fotokopiju rješenja o upisu u sudski registar iz kojeg je vidljivo da je ZAVOD ZA PROSTORNO PLANIRANJE d.d. iz Osijeka, registriran za obavljanje stručnih poslova prostornog uređenja te

2

Klasa: UP/I-350-02/17-07/22

2. dokaze da ima zaposlene ovlaštene arhitekta urbaniste :
- Sandra Horvat, dipl.ing.arh., ovlaštena arhitektica urbanistica, br.ovl. A-U 203
- i Vanesa Budač, dipl.ing.arh., ovlaštena arhitektica urbanistica, br.ovl. A-U 180
- Za svaku od navedenih ovlaštenih arhitektica urbanistica priloženo je :
- a) rješenje o upisu u Imenik ovlaštenih arhitekata urbanista i
- b) izvornik potvrde o podacima evidentiranim u matičnoj evidenciji Hrvatskog zavoda za mirovinsko osiguranje ne starije od 30 dana.

Uvidom u navedenu dokumentaciju utvrđeno je da podnositelj zahtjeva ispunjava sve uvjete za izdavanje zatražene suglasnosti.

Slijedom izloženog, a sukladno odredbi članka 96. stavak 1. Zakona o općem upravnom postupku („Narodne novine“, br. 47/09.), riješeno je kao u točki I. izreke ovog rješenja.

Sukladno odredbi članka 10. stavak 2. Zakona o poslovima i djelatnostima prostornog uređenja i gradnje, riješeno je kao u točki II. izreke ovog rješenja.

Sukladno odredbi članka 10. stavak 1. istog Zakona, riješeno je kao u točki III. izreke ovog rješenja.

Upravna pristojba u državnim biljezima u iznosu od 35,00 kn po Tar.br. 1. i 2. Tarife upravnih pristojbi Uredbe o tarifi upravnih pristojbi („Narodne novine“, broj 8/17) nalijepljena je na zahtjevu i poništena.

UPUTA O PRAVNOM LIJEKU:

Ovo je rješenje izvršno u upravnom postupku i protiv njega se ne može izjaviti žalba, ali se može pokrenuti upravni spor pred Upravnim sudom u Osijeku. Upravni spor pokreće se tužbom koja se podnosi u roku od 30 dana od dana dostave ovog rješenja. Tužba se navedenom Upravnom sudu predaje neposredno u pisanom obliku ili usmeno na zapisnik, ili se šalje poštom, odnosno dostavlja elektronički.



Dostaviti:

1. ZAVOD ZA PROSTORNO PLANIRANJE d.d., 31 000 Osijek, Vijenac Paje Kolarića 5a
n/p Krunoslav Lipić, direktor
2. Evidencija suglasnosti, ovdje
3. Spis, ovdje



REPUBLIKA HRVATSKA
HRVATSKA KOMORA ARHITEKATA

Klasa: UP/I-034-02/16-02/197
Urbroj: 505-04-16-2
Zagreb, 25. travnja 2016.

Hrvatska komora arhitekata odlučujući o zahtjevu SANDRE HORVAT, dipl.ing.arh., OIB: 57441250133; iz OSIJEKA, NASELJE VLADIMIRA NAZORA 22 u predmetu upisa u Imenik ovlaštenih arhitekata urbanista na temelju članka 26. Zakona o komori arhitekata i komorama inženjera u graditeljstvu i prostornom uređenju (Narodne novine broj 78/15), i članka 37. Statuta Hrvatske komore arhitekata (Narodne novine broj 140/15), po zahtjevu stranke donosi

RJEŠENJE

1. U **Imenik ovlaštenih arhitekata urbanista** upisuje se **SANDRA HORVAT**, dipl.ing.arh., iz OSIJEKA, NASELJE VLADIMIRA NAZORA 22, pod rednim brojem **203**, s danom upisa **25.04.2016.** godine.
2. Upisom u **Imenik ovlaštenih arhitekata urbanista**, **SANDRA HORVAT**, dipl.ing.arh., stječe pravo na uporabu strukovnog naziva **ovlaštena arhitektica urbanistica** i pravo na obavljanje stručnih poslova temeljem članka 47. Zakona o poslovima i djelatnostima prostornog uređenja i gradnje i članka 48. Statuta Hrvatske komore arhitekata, te pravo na pečat i iskaznicu ovlaštene arhitektice urbanistice.
3. Upisom u Imenik ovlaštenih arhitekata urbanista SANDRI HORVAT, dipl.ing.arh., Komora izdaje pečat i iskaznicu ovlaštene arhitektice urbanistice.
4. Upisnina u iznosu od 1.000,00 kn uplaćena je na račun Hrvatske komore arhitekata.
5. Žalba protiv ovog rješenja ne odgađa njegovo izvršenje.

Obrazloženje

SANDRA HORVAT, dipl.ing.arh., iz OSIJEKA, NASELJE VLADIMIRA NAZORA 22 podnijela je ovom javnopravnom tijelu zahtjev za upis u Imenik ovlaštenih arhitekata urbanista Hrvatske komore arhitekata dana 11.04.2016. godine.

Hrvatska komora arhitekata provela je postupak razmatranja dostavljenog potpunog zahtjeva imenovane sukladno članku 64. st. 2. Zakona o komori arhitekata i komorama inženjera u graditeljstvu i prostornom uređenju i čl. 4. Pravilnika o upisima u imenike, upisnike i evidencije Hrvatske komore arhitekata te je utvrđeno da je SANDRA HORVAT:

- upisana u Imenik ovlaštenih arhitekata – stručni smjer ovlaštenu arhitekt temeljem rješenja Klasa: UP/I-350-07/05-01/3036, Urbroj: 314-01-05-1, od 11.01.2005. godine,
- da je položila stručni ispit dana 24.06.2003. godine,
- da je završila odgovarajući studij i stekla akademski naziv diplomirani inženjer arhitekture,
- da je stekla odgovarajuće stručno iskustvo,
- da ima prebivalište na teritoriju Republike Hrvatske,
- da protiv nje nije pokrenuta istraga, odnosno da se ne vodi kazneni postupak zbog kaznenog djela koje se vodi po službenoj dužnosti,
- da je uplatila upisninu sukladno Odluci o visini upisnine i članarine Hrvatske komore arhitekata.

SANDRA HORVAT, dipl.ing.arh., je prema odredbama Zakona o Hrvatskoj komori arhitekata i inženjera u graditeljstvu bila upisana u Imenik ovlaštenih arhitekata – stručni smjer ovlaštenu arhitekt i po toj osnovi obavljala poslove ovlaštenog arhitekta.

Prema odredbi čl. 64. st. 2. Zakona o komori arhitekata i komorama inženjera u graditeljstvu i prostornom uređenju imenovana je temeljem stečenih prava upisana u Imenik ovlaštenih arhitekata urbanista.

Temeljem ovako utvrđenog činjeničnog stanja ispunjeni su uvjeti propisani u čl. 27. Zakona o komori arhitekata i komorama inženjera u graditeljstvu i prostornom uređenju i članku 6. Pravilnika o upisima u imenike, upisnike i evidencije Hrvatske komore arhitekata.

SANDRA HORVAT, dipl.ing.arh., upisom u Imenik ovlaštenih arhitekata urbanista Hrvatske komore arhitekata od dana 25.04.2016. godine stječe pravo na uporabu strukovnog naziva ovlaštena arhitektica urbanistica, pravo na pečat i iskaznicu, te sva prava i obveze sukladno Zakonu o komori arhitekata i komorama inženjera u graditeljstvu i prostornom uređenju, Zakonu o poslovima i djelatnostima prostornog uređenja i gradnje i Statutu Hrvatske komore arhitekata.

Slijedom ovako utvrđenog činjeničnog stanja zahtjevu je valjalo udovoljiti, te primjenom odredbi Zakona o komori arhitekata i komorama inženjera u graditeljstvu i prostornom uređenju, Zakona o poslovima i djelatnostima prostornog uređenja i Statuta Hrvatske komore arhitekata i gradnje riješiti kao u izreci.

Uputa o pravnom lijeku:

Protiv ovog rješenja može se izjaviti žalba Ministarstvu graditeljstva i prostornoga uređenja, u roku od 15 dana od dostave ovog rješenja.

Upravna pristojba po tarifnom broju 1. i 2. Tarife upravnih pristojbi Zakona o upravnim pristojbama (NN br. 8/96, 77/96, 131/97, 68/98, 66/99, 145/99, 30/00, 116/00, 163/03, 17/04, 110/04, 141/04, 150/05, 153/05, 129/06, 117/07, 25/08, 60/08, 20/10, 69/10, 126/11, 112/12, 19/13, 80/13, 40/14, 69/14, 87/14 i 94/14) naplaćena je i poništena na podnesku.

Predsjednica Hrvatske komore arhitekata
Željka Jurković, dipl.ing.arch

Jurkovic



Dostaviti:

1. SANDRA HORVAT, OSIJEK, NASELJE VLADIMIRA NAZORA 22
2. U Zbirku isprava Komore

ZAVOD ZA PROSTORNO PLANIRANJE d.d. OSIJEK

Na temelju Članka 82. stavka 1. Zakona o prostornom uređenju (NN br. 153/13, 65/17), direktor Zavoda donosi

RJEŠENJE**O IMENOVANJU ODGOVORNOG VODITELJA NACRTA
PRIJEDLOGA DOKUMENTA PROSTORNOG UREĐENJA**

I

Imenuje se Sandra Horvat, dipl.ing.arh. za Odgovornog voditelja Nacrta prijedloga Izmjena i dopuna Prostornog plana uređenja Općine Štitar.

II

Ovo Rješenje stupa na snagu danom donošenja.

Osijek, 27. 03. 2018.

ZAVOD ZA PROSTORNO PLANIRANJE
d. d.
O S I J E K
Vijeće Paje Kolarica 5a

Direktor:
Krunoslav Lipič, dipl.ing.arh.



A) TEKSTUALNI DIO

1. OBRAZLOŽENJE IZMJENA I DOPUNA

Izmjene i dopune Prostornog plana uređenja Općine Štitar ("Službeni vjesnik Vukovarsko – srijemske županije" broj 2/15.), započinju donošenjem Odluke o izradi Izmjena i dopuna Prostornog plana uređenja Općine Štitar ("Službeni vjesnik Vukovarsko – srijemske županije " broj 1/19.).

Izmjena i dopuna Plana izrađuje se u skladu sa odredbama članka 76. i 113. Zakona o prostornom uređenju ("Narodne novine" broj 153/13., 65/17., 114/18. i 39/19) i Pravilnikom o sadržaju, mjerilima kartografskih prikaza, obveznim prostornim pokazateljima i standardu elaborata prostornih planova ("Narodne novine" broj 106/98., 39/04., 45/04 – ispravak i 163/04.).

Izmjene i dopune Plana obuhvaćaju :

1. Korekcija trase nasipa uz rijeku Savu,
2. Usklađenje s člankom 201. Zakona o prostornom uređenju,
3. Usklađenje sa Zakonom o održivom gospodarenju otpadom (NN br. 94/13, 73/17 i 14/19) planiranje lokacije građevine/a za gospodarenje otpadom od lokalnog značaja, u vezi s novijom zakonskom regulativom iz područja održivog gospodarenja otpadom.

IZMJENA I DOPUNA 1 - Korekcija trase nasipa uz rijeku Savu - radi se o izgrađenom nasipu koji se ovim izmjenama i dopunama unosi u Plan s izvedenom trasom.

Nakon rekordnih razina rijeke Save u svibnju 2014. godine koje su rezultirale poplavama s katastrofalnim posljedicama u županjskoj Posavini, pokazala se potreba za žurnom sanacijom i/ili rekonstrukcijom pojedinih dionica lijevog nasipa rijeke Save. Hrvatski sabor je 18. lipnja 2014. donio Zakon o saniranju posljedica katastrofe na području Vukovarsko-srijemske županije (NN 77/14) kojim se odredio način i postupak donošenja programa, mjera i aktivnosti radi saniranja posljedica katastrofe proglašene na području Vukovarsko-srijemske županije. U navedenom zakonu, u točki 3., dane su i odredbe u obnovi vodnih građevina u kojima, među ostalim, stoji da se obnova oštećenih vodnih građevina može obavljati bez građevinske dozvole i temeljem projekta obnove građevine, da se na obnovu oštećenih vodnih građevina ne primjenjuje Zakon o zaštiti prirode i, da za obnovu oštećenih vodnih građevina nije potrebno provoditi ocjenu utjecaja zahvata na okoliš.

Radovi rekonstrukcije započeti su bez akta za građenje u srpnju 2014.g. sukladno donesenom Zakonu o saniranju posljedica katastrofe na području Vukovarsko-srijemske županije (NN 77/14). Radovi na rekonstrukciji nasipa su u potpunosti završeni.

Sukladno Odluci o izradi Izmjena i dopuna PPUO Štitar korigira se kartografski prikaz broj "2. Infrastrukturni sustavi i mreže-2.C. Vodnogospodarski sustavi" u dijelu koji se odnosi na lijevo obalni Savski obrambeni nasip. Trasa nasipa je, dijelom, korigirana sukladno zahtjevu Hrvatskih voda te, dijelom, sukladno kartografskoj podlozi a ostali elementi vodnogospodarskog sustava nisu mijenjani.

IZMJENA I DOPUNA 2 - Usklađenje s člankom 201. Zakona o prostornom uređenju

Izmjenama i dopunama izrađena je analiza izgrađenih, neizgrađenih i uređenih, te neizgrađenih i neuređenih dijelova građevinskih područja na kartografskom prikazu „4.A Građevno područje naselja Štitar i IGPIN gospodarske i športsko-rekreacijske namjene“, sukladno Zakonu o prostornom uređenju.

Također su izmijenjene i Odredbe za provedbu vezane za izgrađene, neizgrađene i uređene, te neizgrađene i neuređene dijelove građevinskih područja., te izradu UPU-a.

Članak 73. koji glasi:

(1) Građevno područje naselja podijeljeno je u dva dijela i to na izgrađeno građevno područje na kojem se direktno primjenjuju odredbe ovoga Plana, i neizgrađena i neuređena građevna područja za koja je potrebno izraditi planove nižeg reda.

(2) U cilju provođenja ovoga Plana i zaštite prostora neophodna je izrada slijedećih planova nižeg reda:

1. Urbanistički plan uređenja sportsko rekreacijskog područja SRC „Sjever“

2. Urbanistički plan uređenja gospodarskog područja
 3. Urbanistički plan uređenja dijela središnjeg općinskog naselja Štitar
 4. Urbanistički plan uređenja proširenja groblja.
- (3) U području za koje je ovim Planom planirana izrada detaljnijeg plana, ali on još nije donesen, za uređenu građevnu česticu moguće je izdavanje lokacijske dozvole za gradnju.

Zamjenjuje se i gasi:

- (1) Na području Općine Štitar utvrđuje se i obveza izrade sljedećih urbanističkih planova uređenja:
1. Urbanistički plan uređenja sportsko rekreacijskog područja SRC „Sjever“
 2. Urbanistički plan uređenja gospodarskog područja
 3. Urbanistički plan uređenja dijela središnjeg općinskog naselja Štitar
 4. Urbanistički plan uređenja proširenja groblja.

Do donošenja urbanističkih planova uređenja dozvoljeni su zahvati u prostoru na izgrađenom dijelu i neizgrađenom, ali uređenom dijelu obuhvata Plana.

(2) Odlukom o izradi urbanističkog plana uređenja može se odrediti uži ili širi obuhvat tog plana od obuhvata određenog ovim Planom, te se može odrediti obuhvat urbanističkog plana uređenja i za područje za koje obuhvat nije određen ovim Planom.

Za neizgrađeni i neuređeni dio obuhvata Plana, Odlukom o izradi potrebno je definirati obuhvat urbanističkog plana uređenja kojim je potrebno obuhvatiti i susjedne građevne čestice koje s predmetnim područjem predstavljaju prostornu cjelinu.

Iznimno, ukoliko se preparcelacijom neizgrađena i neuređena građevna čestica pripoji uređenoj građevnoj čestici, te joj se na taj način osigura osnovna infrastruktura, takva građevna čestica smatra se uređenom.

IZMJENA I DOPUNA 3 -Usklađenje sa Zakonom o održivom gospodarenju otpadom (NN br. 94/13, 73/17 i 17/19)/ - planiranje lokacije građevine/a za gospodarenje otpadom od lokalnog značaja, u vezi s novijom zakonskom regulativom iz područja održivog gospodarenja otpadom

Ovom izmjenom izvršeno je usklađivanje PPUO Štitar sa Zakonom o održivom gospodarenju otpadom.

Promijenjen je u tekstualnom dijelu Plana cjelokupan tekst pod naslovom "3.6. Postupanje s otpadom" te Odredbe za provedbu Plana (čl. 33., stavak 4., dodan novi podstavak "d)" te članci 65., 65.a i 66.).

Općina Štitar za odvojeno prikupljanje problematičnog otpada, otpadnog papira i kartona, metala, stakla, plastike i tekstila te krupnog (glomaznog) otpada nema obvezu gradnje vlastitog fiksnog reciklažnog dvorišta pa je ugovorno s Gradom Županja riješila korištenje reciklažnog dvorišta koje se nalazi na području grada Županje.

Postavljanje spremnika za odvojeno sakupljanje otpadnog papira i kartona, metala, stakla, plastike i tekstila u obliku "eko-otoka" moguće je unutar javnih površina.

Eko otoci se postavljaju u načelu unutar površina javne namjene, osim kolnika i biciklističkih staza s kojih je moguće organizirati pristup vozila za postavljanje i pražnjenje kontejnera za otpad.

Eko otoci moraju biti smješteni izvan zona preglednosti raskrižja kako ne bi ometali promet.

Izmjene i dopune izrađuju se na sljedećim kartografskim prikazima:

- | | | |
|-----|---|---------|
| 1. | KORIŠTENJE I NAMJENA PROSTORA | 1:25000 |
| 1.A | Prostori za razvoj i uređenje | |
| 2.C | Vodnogospodarski sustavi | 1:25000 |
| 4. | GRAĐEVNA PODRUČJA | |
| 4.A | Građevno područje naselja Štitar i IGPIN
gospodarske i športsko-rekreacijske namjene | 1:5000 |

2. IZMJENE I DOPUNE TEKSTUALNOG DIJELA PLANA

U tekstualnom dijelu plana, poglavlju 3.2. UTVRĐIVANJE GRAĐEVNIH PODRUČJA, OSNOVNA NAMJENA I KORIŠTENJE POVRŠINA, tablica ISKAZ PROSTORNIH POKAZATELJA ZA NAMJENU POVRŠINA koja glasi:

ISKAZ PROSTORNIH POKAZATELJA ZA NAMJENU POVRŠINA

Red. broj	Naziv jedinice lok. samouprave OPĆINA ŠTITAR	Oznaka	Ukupno ha	% od površine županije	stan/ha ha/stan
1.0.	ISKAZ PROSTORNIH POKAZATELJA ZA NAMJENU POVRŠINA				
1.1.	Građevna područja unutar naselja - ukupno	GP	197,6089		
	- izgrađeni dio GP		127,2318		
	- neizgrađeni dio (planirano proširenje)		70,3771		
1.2.	Izdvojena građevna područja van naselja - ukupno	GP	80,7507		
	-gospodarska namjena – proizvodna i/ili poslovna (postojeće)	I,K	5,1522		
	- gospodarska namjena – proizvodna i/ili poslovna (planirano)	I,K	18,7844		
	- športsko-rekreacijska namjena (planirano)	R	16,6330		
	- komunalna namjena (infrastruktura)	IS	35,3370		
	- groblja (postojeće)		1,6641		
	- groblja (planirano)		1,0285		
	- zemljana poletno slijetna staza	IS	2,1515		
1.3.	Poljoprivredne površine -ukupno	P	2268,4192		
	- osobito vrijedno obradivo	P1	799,9074		
	- vrijedno obradivo tlo	P2	702,4008		
	- ostala obradiva tla	P3	766,1110		
1.4.	Šumske površine - ukupno	Š	1254,5378		
	- gospodarske šume	Š1	1138,8510		
	- šume posebne namjene	Š3	115,6868		
1.5.	Ostale površine (rijeka Sava) - ukupno		238,6990		
	Općina ukupno		3801,3166		
2.0.	ZAŠTIĆENE CJELINE				
	Zaštićena graditeljska baština		99,9250		
	- zaštićeno arheološko područje		30,1573		
	- povijesne graditeljske cjeline C zona zaštite		69,7677		
	Općina ukupno		99,9250		

Zamjenjuje se i glasi :

ISKAZ PROSTORNIH POKAZATELJA ZA NAMJENU POVRŠINA

Red. broj	Naziv jedinice lok. samouprave OPĆINA ŠTITAR	Oznaka	Ukupno ha	% od površine županije	stan/ha ha/stan
1.0.	ISKAZ PROSTORNIH POKAZATELJA ZA NAMJENU POVRŠINA				
1.1.	Građevna područja unutar naselja - ukupno	GP	197,6089		
	- izgrađeni dio GP		128,57		
	- neizgrađeni dio (planirano proširenje)		69,04		
1.2.	Izdvojena građevna područja van naselja - ukupno	GP	80,7507		
	- gospodarska namjena – proizvodna i/ili poslovna (postojeće)	I,K	5,1522		
	- gospodarska namjena – proizvodna i/ili poslovna (planirano)	I,K	18,7844		
	- športsko-rekreacijska namjena (planirano)	R	16,6330		
	- komunalna namjena (infrastruktura)	IS	35,3370		
	- groblja (postojeće)		1,6641		
	- groblja (planirano)		1,0285		
	- zemljana poletno slijetna staza	IS	2,1515		
1.3.	Poljoprivredne površine - ukupno	P	2268,4192		
	- osobito vrijedno obradivo	P1	799,9074		
	- vrijedno obradivo tlo	P2	702,4008		
	- ostala obradiva tla	P3	766,1110		
1.4.	Šumske površine - ukupno	Š	1254,5378		
	- gospodarske šume	Š1	1138,8510		
	- šume posebne namjene	Š3	115,6868		
1.5.	Ostale površine (rijeka Sava) - ukupno		238,6990		
	Općina ukupno		3801,3166		
2.0.	ZAŠTIĆENE CJELINE				
	Zaštićena graditeljska baština		99,9250		
	- zaštićeno arheološko područje		30,1573		
	- povijesne graditeljske cjeline C zona zaštite		69,7677		
	Općina ukupno		99,9250		

Na stranici 58. naziv poglavlja "3.6. Postupanje s otpadom" i pripadajući tekst, mijenjaju se i glase:

"3.6. Gospodarenje otpadom

Pod gospodarenjem otpadom podrazumijeva se djelatnost sakupljanja, prijevoza, uporabe i zbrinjavanja i druge obrade otpada.

Jedinice lokalne samouprave dužne su, prema Zakonu o održivom gospodarenju otpadom, na svom području osigurati javnu uslugu prikupljanja mješovitog komunalnog otpada i biorazgradivog komunalnog otpada te odvojeno prikupljanje otpadnog papira, metala, stakla, plastike i tekstila te krupnog (glomaznog) otpada.

Općina Štitar za odvojeno prikupljanje problematičnog otpada, otpadnog papira i kartona, metala, stakla, plastike i tekstila te krupnog (glomaznog) otpada nema obvezu gradnje vlastitog fiksnog reciklažnog dvorišta pa je ugovorno s Gradom Županja riješila korištenje reciklažnog dvorišta koje se nalazi na području grada Županje.

Postavljanje spremnika za odvojeno sakupljanje otpadnog papira i kartona, metala, stakla, plastike i tekstila u obliku "eko-otoka" moguće je unutar površina javne namjene površina.

Građenje ostalih građevina u funkciji gospodarenja otpadom od lokalnom značaja (uključivo reciklažno dvorište građevinskog otpada) planirano je unutar izdvojenih građevinskih područja izvan naselja gospodarske namjene (proizvodne i/ili poslovne).

3. ODREDBE ZA PROVEDBU

Članak 4.

U članku (33.), stavku (4), dodaje se novi podstavak "d)", koji glasi:

- "d) reciklažnog dvorišta građevnog otpada te ostalih građevina u funkciji gospodarenja otpadom od lokalnog značaja.
Reciklažno dvorište građevnog otpada formira se u skladu s odredbama čl. 65.a., te se na njega ne odnose odredbe čl. (34.) do (38.)."

Članak 5.

Nakon članka 64., naslov:

"4. POSTUPANJE S OTPADOM"

Zamjenjuje se i glasi:

"4. GOSPODARENJE OTPADOM"

Članak 6.

Članak 65., mijenja se i glasi:

- "(1) Područje Općine u cijelosti mora biti pokriveno organiziranim uklanjanjem svih vrsta otpada (komunalni, neopasni proizvodni, opasni otpad te posebne kategorije otpada).
- (2) Komunalni otpad se prikuplja na propisani način i predaje ovlaštenom koncesionaru na daljnje raspolaganje.
- (3) Opasni otpad i posebne kategorije otpada se moraju privremeno skladištiti na zakonom propisani način, te predati na daljnje gospodarenje ovlaštenom skupljaču opasnog otpada ili posebnih kategorija otpada.
- (4) Neopasni proizvodni otpad se mora skladištiti na parceli proizvođača otpada na zakonom propisani način, do trenutka predaje ovlaštenom sakupljaču te vrste otpada ili do trenutka odvoza na legalno odlagalište (ili preradu) te vrste otpada."

Članak 7.

Iza članka (65.), dodaje se članak (65.a) koji glasi:

"Članak 65.a

- "(1) Formiranje reciklažnog dvorišta građevnog otpada planirano je na području izdvojenih građevinskih područja izvan naselja gospodarske namjene (proizvodne i/ili poslovne). Ostale građevine od lokalnog značaja u sustavu gospodarenja otpadom moguće je graditi unutar svih IGPIN-a gospodarske namjene.
- (2) Minimalna veličina reciklažnog dvorišta građevnog je 500 m². Pristup do reciklažnog dvorišta mora biti minimalne širine 3,5 m. Sa čestice se mora osigurati kontrolirano prikupljanje oborinskih voda te zbrinjavanje istih na lokalno prihvatljiv način.

(3) Ostale građevine u funkciji održivog gospodarenja otpadom lokalne razine smještaju se unutar područja izdvojenih građevinskih područja izvan naselja gospodarske namjene (proizvodne i/ili poslovne), na zasebnoj građevnoj čestici, ograđena i opremljena infrastrukturnim priključcima.

(4) Eko otoci se postavljaju u načelu unutar površina javne namjene, osim kolnika i biciklističkih staza s kojih je moguće organizirati pristup vozila za postavljanje i pražnjenje kontejnera za otpad. Eko otoci moraju biti smješteni izvan zona preglednosti raskrižja kako ne bi ometali promet."

Članak 8.

Članak (66.), brišu se stavci (3) i (4).

Članak 9.

Članak 73., koji glasi:

"(1) Građevno područje naselja podijeljeno je u dva dijela i to na izgrađeno građevno područje na kojem se direktno primjenjuju odredbe ovoga Plana, i neizgrađena i neuređena građevna područja za koja je potrebno izraditi planove nižeg reda.

(2) U cilju provođenja ovoga Plana i zaštite prostora neophodna je izrada sljedećih planova nižeg reda:

1. Urbanistički plan uređenja sportsko rekreacijskog područja SRC „Sjever“
2. Urbanistički plan uređenja gospodarskog područja
3. Urbanistički plan uređenja dijela središnjeg općinskog naselja Štitar
4. Urbanistički plan uređenja proširenja groblja.

(3) U području za koje je ovim Planom planirana izrada detaljnijeg plana, ali on još nije donesen, za uređenu građevnu česticu moguće je izdavanje lokacijske dozvole za gradnju."

Zamjenjuje se i gasi:

"(1) Na području Općine Štitar utvrđuje se i obveza izrade sljedećih urbanističkih planova uređenja:

1. Urbanistički plan uređenja sportsko rekreacijskog područja SRC „Sjever“
2. Urbanistički plan uređenja gospodarskog područja
3. Urbanistički plan uređenja dijela središnjeg općinskog naselja Štitar
4. Urbanistički plan uređenja proširenja groblja.

Do donošenja urbanističkih planova uređenja dozvoljeni su zahvati u prostoru na izgrađenom dijelu i neizgrađenom, ali uređenom dijelu obuhvata Plana, te za gradnju građevina definiranih posebnim propisom.

(2) Odlukom o izradi urbanističkog plana uređenja može se odrediti uži ili širi obuhvat tog plana od obuhvata određenog ovim Planom, te se može odrediti obuhvat urbanističkog plana uređenja i za područje za koje obuhvat nije određen ovim Planom.

Za neizgrađeni i neuređeni dio obuhvata Plana, Odlukom o izradi potrebno je definirati obuhvat urbanističkog plana uređenja kojim je potrebno obuhvatiti i susjedne građevne čestice koje s predmetnim područjem predstavljaju prostornu cjelinu.

Iznimno, ukoliko se preparcelacijom neizgrađena i neuređena građevna čestica pripoji uređenoj građevnoj čestici, te joj se na taj način osigura osnovna infrastruktura, takva građevna čestica smatra se uređenom."

B) KARTOGRAFSKI PRIKAZI**Postojeći kartografski prikazi:**

1.	KORIŠTENJE I NAMJENA PROSTORA	1:25000
1.A	Prostori za razvoj i uređenje	
2.C	Vodnogospodarski sustavi	1:25000
4.	GRAĐEVNA PODRUČJA	
4.A	Građevno područje naselja Štitar i IGPIN gospodarske i športsko-rekreacijske namjene	1:5000

se stavljaju van snage i zamjenjuju novim:

1.	KORIŠTENJE I NAMJENA PROSTORA	1:25000
1.A	Prostori za razvoj i uređenje	
2.C	Vodnogospodarski sustavi	1:25000
4.	GRAĐEVNA PODRUČJA	
4.A	Građevno područje naselja Štitar i IGPIN gospodarske i športsko-rekreacijske namjene	1:5000

POPIS KARTOGRAFSKIH PRIKAZA

0.	OBUHVAT IZMJENA I DOPUNA	1:25000
1.	KORIŠTENJE I NAMJENA PROSTORA	1:25000
1.A	Prostori za razvoj i uređenje	
2.C	Vodnogospodarski sustavi	1:25000
4.	GRAĐEVNA PODRUČJA	
4.A	Građevno područje naselja Štitar i IGPIN gospodarske i športsko-rekreacijske namjene	1:5000

C) STRUČNE PODLOGE I POPIS PROPISA NA KOJIMA SE TEMELJE PROSTORNO PLANSKA RJEŠENJA

- Prostorni plan Vukovarsko - srijemske županije ("Službeni vjesnik" Vukovarsko-srijemske županije broj 7/02; 8/07, 9/07 –ispravak, 9/11 i 19/14)
- Zakon o prostornom uređenju (NN 135/13, 65/17, 114/18 i 39/19)
- Uredba o određivanju građevina, drugih zahvata u prostoru i površina državnog i područnog (regionalnog) značaja („Narodne novine“ broj 37/14., 154/14.)
- Pravilnik o mjerama zaštite od elementarnih nepogoda i ratnih opasnosti u prostornom planiranju i uređivanju prostora – redakcijski pročišćeni tekst („Narodne novine“ broj 29/83., 36/85. i 42/86.)
- Pravilnik o sadržaju, mjerilima kartografskih prikaza, obveznim prostornim pokazateljima i standardu elaborata prostornih planova („Narodne novine“ broj 106/98., 39/04., 45/04., 163/04. i 9/11.)

D) ZAHTJEVI IZ ČLANKA 90. ZAKONA O PROSTORNOM UREĐENJU

Nositelj izrade je prema članku 90. Zakona o prostornom uređenju dostavio pozive za dostavu zahtjeva javnopravnim tijelima.

Podatke su dostavila sljedeća javnopravna tijela:

1. Općina Babina Greda, Jedinstveni upravni odjek, Babina Greda
2. HAKOM, Zagreb
3. Ministarstvo kulture, Uprava za zaštitu kulturne baštine, Konzervatorski odjel u Vukovaru
4. Ministarstvo državne imovine, Zagreb
5. Ministarstvo poljoprivrede, Zagreb
6. Ministarstvo unutarnjih poslova, Policijska uprava Vukovarsko-srijemska, Služba upravnih i inspeksijskih poslova, Inspektorat unutarnjih poslova, Zagreb
7. Ministarstvo obrane, Uprava za materijalne resurse, Sektor za vojnu infrastrukturu, Služba za vojno graditeljstvo i energetske učinkovitost, Zagreb
8. Ministarstvo poljoprivrede, Zagreb
9. Ministarstvo zaštite okoliša i energetike, Uprava za zaštitu prirode, Zagreb



REPUBLIKA HRVATSKA
VUKOVARSKO-SRIJEMSKA ŽUPANIJA
OPĆINA BABINA GREDA
JEDINSTVENI UPRAVNI ODJEL
KLASA: 350-02/19-20/5
UR.BROJ: 2212/02-03/19-01-1
U Babina Greda, 12. veljače 2019.g.

OPĆINA ŠTITAR
Josipa Jurja Strossmayera 36
32 274 Štitar

Predmet: Izmjene i dopune Prostornog plana uređenja Općine Štitar, zahtjevi
- dostavlja se

Poštovani,

u skladu sa Vašim predmetom KLASA: 350-02/17-01/01, URBROJ: 2212/09-02-19/24, od 05. veljače 2019.g. očitujemo se kako slijedi.

Općina Babina Greda nema posebnih uvjeta tj. zahtjeva prema predmetima izrade Izmjene i dopune Prostornog plana uređenja Općine Štitar

S poštovanjem

13.02.2019.

XF

Pročelnik JUO:


Boris Bauković. mag.oec.

Dostaviti:

1. naslov
2. pismohrana



KLASA: 350-05/19-01/61
URBROJ: 376-10-19-2
Zagreb, 8. veljače 2019.

13 02 2019
88

Republika Hrvatska
Vukovarsko - srijemska županija
Općina Štitar
Jedinstveni upravni odjel
Strossmayerova 36
32274 Štitar

Predmet: Općina Štitar
IZMJENE I DOPUNE PPU OPĆINE ŠTITAR
zahtjevi – smjernice za izradu

Veza: Vaš dopis KLASA: 350-02/17-01/01, URBROJ: 2212/09-02-19/18 od 5. veljače 2019.

Poštovani,

temeljem vašega zahtjeva obavještavamo vas da je prema odredbi čl. 3. Zakona o elektroničkim komunikacijama (NN br. 73/08, 90/11, 133/12, 80/13, 71/14 i 72/17; dalje: ZEK), elektronička komunikacijska infrastruktura, obavljanje djelatnosti elektroničkih komunikacijskih mreža i usluga, prostorno planiranje, gradnja, održavanje, razvoj i korištenje elektroničkih komunikacijskih mreža, elektroničke komunikacijske infrastrukture i druge povezane opreme te upravljanje i uporaba radiofrekvencijskog spektra, adresnog i brojevnog prostora, kao prirodno ograničenih općih dobara, od interesa su za Republiku Hrvatsku i da se prema odredbi iz čl. 25. st. 2. ZEK-a elektronička komunikacijska infrastruktura mora planirati u dokumentima prostornog uređenja. Temeljem odredbi čl. 25. st. 3. ZEK-a, Hrvatska regulatorna agencija za mrežne djelatnosti (dalje: HAKOM) u postupku donošenja dokumenata prostornog uređenja donosi prethodno mišljenje kojim se potvrđuje da se dokumentom prostornog uređenja uređuje gradnja elektroničke komunikacijske infrastrukture i druge povezane opreme u skladu s pravilnicima ZEK-a i u skladu s Uredbom o mjerilima razvoja elektroničke komunikacijske infrastrukture i druge povezane opreme (NN br. 131/12 i 92/15). Također, temeljem odredbi iz čl. 25. st. 11. ZEK-a, HAKOM utvrđuje i izdaje zahtjeve i mišljenja u postupku izrade i donošenja dokumenata prostornog uređenja.

Sukladno odredbama iz čl. 76. Zakona o prostornom uređenju (NN br. 153/13) prostorni plan općine određuje koridore infrastrukture značajne za grad, odnosno općinu, dakle određuje i koridore elektroničke komunikacijske infrastrukture. U skladu s prethodno navedenim zakonskim odredbama predmetni PPUO treba sadržavati smjernice za izgradnju nove i rekonstrukciju-širenje postojeće elektroničke komunikacijske infrastrukture kako slijedi:

Novu elektroničku komunikacijsku infrastrukturu za pružanje javnih komunikacijskih usluga putem elektroničkih komunikacijskih vodova, odrediti planiranjem koridora primjenjujući slijedeća načela:

- za gradove i naselja gradskog obilježja: podzemno u zoni pješačkih staza ili zelenih površina;

HRVATSKA REGULATORNA AGENCIJA ZA MREŽNE DJELATNOSTI
Rožberta Frangeša Mištanovića 9, 10110 Zagreb / OIB: 87950783661 / Tel: (01) 7007 007, Fax: (01) 7007 070 / www.hakom.hr

- za ostala naselja: podzemno i/ili nadzemno u zoni pješačkih staza ili zelenih površina;
- za međunarodno, magistralno i međumjesno povezivanje: podzemno slijedeći koridore prometnica ili željezničkih pruga. Iznimno kada je to moguće, samo radi bitnog skraćivanja trasa, koridor se može planirati i izvan koridora prometnica ili željezničkih pruga vodeći računa o pravu vlasništva.
- Za izgrađenu elektroničku komunikacijsku infrastrukturu za pružanje javnih komunikacijskih usluga putem elektroničkih komunikacijskih vodova planirati dogradnju, odnosno rekonstrukciju te eventualno proširenje radi implementacije novih tehnologija i/ili kolokacija odnosno potreba novih operatora, vodeći računa o pravu zajedničkog korištenja od strane svih operatora.
- Novu elektroničku komunikacijsku infrastrukturu za pružanje komunikacijskih usluga putem elektromagnetskih valova, bez korištenja vodova, odrediti planiranjem postave baznih stanica i njihovih antenskih sustava na antenskim prihvataima na izgrađenim građevinama i rešetkastim i/ili jednocjevnim stupovima u gradovima, naseljima i izvan njih, bez detaljnog definiranja (točkastog označavanja) lokacija različito za:
 - gradove i gusto naseljena područja ili njihove dijelove i to posebno za brdovita i posebno za ravničasta područja;
 - ostala naselja i to posebno za brdovita i posebno za ravničasta područja;
 vodeći računa o mogućnosti pokrivanja tih područja radijskim signalom koji će se emitirati radijskim sustavima smještenim na te antenske prijvate (zgrade i/ili stupove) uz načelo zajedničkog korištenja od strane svih operatora-koncesionara, gdje god je to moguće.

Prostorni planovi ne smiju sadržavati nazive tvrtki (operatora), uređaja i nazivlja kojima bi se moglo narušiti pravo na ravnopravno tržišno natjecanje.

Podatke o postojećoj elektroničkoj komunikacijskoj infrastrukturi u zoni obuhvata plana kao i podatke o pokrivenosti područja radijskim signalom operatora pokretnih komunikacija, projektant-planer prikuplja od nadležnog ureda za katastar, operatora za pružanje elektroničkih komunikacijskih usluga uz uporabu radiofrekvencijskog spektra i operatora za pružanje elektroničkih komunikacijskih usluga putem elektroničkih komunikacijskih vodova. Popis u privitku.

Prije prihvaćanja Konačnog prijedloga PPU-a, nositelj izrade dužan je pribaviti mišljenje HAKOM-a.

S poštovanjem,

RAVNATELJ

HRVATSKA REGULATORNA AGENCIJA
 ZA MREŽNE DJELATNOSTI
 Roberta Frančiša Miličevića 9
 4 Z A G R E B
 mr.sc. Miran Gosta

Privitak (1)

1. Popis operatora

Dostaviti:

1. Naslovu preporučeno

POPIS KONCESIONARA ZA PRUŽANJE ELEKTRONIČKIH KOMUNIKACIJSKIH USLUGA UZ UPORABU RF SPEKTRA					
	NAZIV KONCESIONARA	ADRESA	KONTAKT OSOBA	TEL/FAX	E-MAIL
1.	TELE2 d.o.o.	Ul. grada Vukovara 269d ZAGREB	MARIJANA GRUBEŠIĆ	tel: 01/ 6328 346 095/ 6328 346	marijana.grubestic@tele2.com
2.	HRVATSKI TELEKOM d.d.	Roberta Frangeša Mihanovića 9 10 000 ZAGREB	IVO MILAT	tel: 01/ 4983 040 098 206 209	ivo.milat@t.ht.hr
3.	A1 Hrvatska d.o.o.	Vrtni put 1 ZAGREB	DAMIR DIJANIĆ	tel: 021/ 4691 810 091/ 469 1810	d.dijanic@vipnet.hr



REPUBLIKA HRVATSKA
MINISTARSTVO KULTURE

Uprava za zaštitu kulturne baštine
Konzervatorski odjel u Vukovaru

Klasa: 612-08/19-10/0072
Urbroj: 532-04-02-19/2-19-2
Vukovar, 19.02.2019.

OPĆINA ŠTITAR
OPĆINSKI NAČELNIK
J. J. Strossmayera 36
32274 Štitar

Predmet: Štitar, Izmjene i dopune prostornog plana uređenja općine (PPUO) Štitar, Zahtjevi – dostavljaju se

Sukladno članku 90. Zakona o prostornom uređenju ("NN" 153/13, 65/17, 114/18) ovi zahtjevi donose se temeljem čl. 56. Zakona o zaštiti i očuvanju kulturnih dobara ("NN" 69/99, 151/03, 157/03, 87/09, 88/10, 61/11, 25/12, 136/12, 157/13, 152/14, 98/15, 44/17, 90/18). Zahtjeve dostavljamo u skladu s odredbama čl. 9. Odluke o izradi Izmjena i dopuna PPUO Štitar:

- Mjere zaštite kulturnih dobara i odredbe za provođenje istih propisane važećim PPUO Štitar primjenjuju se i na područje obuhvata Izmjena i dopuna PPUO Štitar. Odredbe koje se odnose na kulturna dobra ne mogu se izmijeniti bez odobrenja nadležnog tijela Ministarstva kulture.
- Lokaciju odlagališta otpada potrebno je uskladiti sa važećim mjerama zaštite kulturne baštine utvrđenima u PPUO Štitar.

Po ovlasti Ministrice

Pročelnica
Zdenka Predrijevac, dipl.inž.građ.



Predrijevac

Dostaviti:

1. Naslovu
2. Pismohrana, ovdje

20.02.2019.

110



REPUBLIKA HRVATSKA
Ministarstvo državne imovine

KLASA: 940-01/19-03/692
URBROJ: 536-03-02-03/03-19-02

Zagreb, 19. veljača 2019.

26.02.2019.

130

REPUBLIKA HRVATSKA
VUKOVARSKO - SRIJEMSKA ŽUPANIJA
OPĆINA ŠTITAR

Strossmayerova 36
32274 Štitar

PREDMET: Dostava podataka i posebnih uvjeta za izradu Izmjena i dopuna Prostornog plana uređenja Općine Štitar
- daje se

Poštovani,

Slijedom Vašeg dopisa, dostavljamo Vam – planske smjernice i propisane dokumente, sukladno odredbama članka 90. Zakona o prostornom uređenju („Narodne novine“, br.153/13, 65/17 i 114/18).

Upravljanje imovinom Republike Hrvatske podrazumijeva pronalaženje optimalnih rješenja koja će dugoročno očuvati imovinu i generirati gospodarski rast. Vlasništvo države osigurava kontrolu nad prirodnim bogatstvima, kulturnom i drugom baštinom, važnim trgovačkim društvima i drugim resursima u vlasništvu Republike Hrvatske, kao i prihode koji se mogu koristiti za opće dobro. Vlasništvo države je važan instrument postizanja strateških razvojnih ciljeva vezanih za regionalnu prometnu, kulturnu i zdravstvenu politiku, kao i za druge razvojne politike Republike Hrvatske.

U portfelju nekretnina u vlasništvu Republike Hrvatske važan udio čini građevinsko zemljište koje predstavlja veliki potencijal za investicije i ostvarivanje ekonomskog rasta države.

U planiranju korištenja potencijala građevinskog zemljišta u vlasništvu Republike Hrvatske u funkciji rasta i razvoja, važnu ulogu imaju jedinice lokalne i područne (regionalne) samouprave i to u provedbi svoje nadležnosti u području prostornog planiranja. Usklađivanjem svih interesa u prostoru kroz prostorno-plansku dokumentaciju, glavni cilj trebao bi biti očuvanje, korištenje i uređenje građevinskog zemljišta od posebnog interesa za Republiku Hrvatsku.

Međutim, do sada su nekretnine u vlasništvu Republike Hrvatske često zapostavljane u prostornim planovima, a parcijalni interesi dominirali su u donošenju prostornih planova. Posljedica toga je da su u mnogim planovima male i za investicije neadekvatne parcele građevinskog zemljišta što onemogućava veće investiranje. Ubuduće je potrebno okrupnjivati čestice u vlasništvu Republike Hrvatske i lokalne i područne (regionalne) samouprave.

Upravljanje i raspolaganje imovinom u vlasništvu Republike Hrvatske, uređeno je:

1. Zakonom o upravljanju državnom imovinom (NN, br.52/18) i provedbenim aktima
2. Zakonom o uređivanju imovinskopravnih odnosa u svrhu izgradnje infrastrukturnih građevina (NN, br.80/11)
3. Zakonom o unapređenju poduzetničke infrastrukture (NN, br.93/13, 114/13 i 41/14)
4. Zakonom o strateškim investicijskim projektima (NN, br.133/13, 152/14 i 22/16)
5. Zakonom o vlasništvu i drugim stvarnim pravima (NN, br.91/96, 68/98, 137/99, 22/00, 73/00, 129/00, 114/01, 79/06, 141/06, 146/08, 38/09, 153/09, 143/12 i 152/14)
6. Strategijom upravljanja i raspolaganja imovinom u vlasništvu Republike Hrvatske za razdoblje od 2013-2017. godine (NN, br.76/13)

Ministarstvo državne imovine će, temeljem Zakona o upravljanju državnom imovinom i Zakona o prostornom uređenju te njihovih podzakonskih akata, a imajući u vidu sadržaj, mjerila kartografskih prikaza prostornih planova gdje su obvezni brojevi i grafički prostorni pokazatelji s planskim znakovljem, utvrđivati vrednovanje (bonitiranje) građevinskog zemljišta, odnosno katastarskih čestica u vlasništvu Republike Hrvatske (stambene namjene – S, mješovite namjene – M1, javne i društvene namjene – D1, gospodarske namjene (proizvodne) – I1, poslovne namjene – K1, ugostiteljsko-turističke namjene – T1....), a ukoliko ima bitnih promjena u odnosu na postojeće stanje. Prilikom valorizacije posebna pozornost obratit će se i na izmjene koeficijenta izgrađenosti (iskoristivosti), granicama i uvjetima izrade UPU-a (ovdje skrećemo pozornost na članak 43. stavak 6. Zakona o prostornom uređenju), odnosno izmjene urbanih pravila te prenamjene zemljišta na području izrade Izmjena i dopuna Prostornog plana uređenja Općine Štitar.

Ministarstvo državne imovine, temeljem članka 9. stavak 1 Zakona o upravljanju državnom imovinom na prijedlog prostornih planova županija i Grada Zagreba, prostornih planova područja posebnih obilježja te prostornih planova uređenja općina i gradova – daje mišljenje, odnosno suglasnost, a koji su shodno tome dužni između ostalog – dostaviti ovom Ministarstvu:

1. Kartografske prikaze u čitljivom mjerilu – novog (prijedloga) građevinskog područja u odnosu na postojeće – građevinsko područje sa dopunama tabelarnog prikaza tumačenja razlikovnih površina (smanjenje i povećanje) i namjenama.
2. Podatke u tabličnom prikazu – za ona građevinska područja na kojima se planira prenamjena tog zemljišta, smanjenje koeficijenta iskoristivosti (kis) i koeficijenta izgrađenosti (kig), i to na način:

NASELJE	BROJ KATASTARSKE ČESTICE	POVRŠINA	VLASNIŠTVO	NAMJENA	KIG KIS

S poštovanjem,

MINISTAR



Dostaviti:
1. Naslovu
2. Pismohrana, ovdje



REPUBLIKA HRVATSKA
MINISTARSTVO POLJOPRIVREDE

10000 Zagreb, Planinska 2a

KLASA: 350-02/19-01/80
URBROJ: 525-11/1582-19-2
Zagreb, 14. veljače 2019.



HRVATSKE ŠUME d.o.o.
DIREKCIJA
Ulica Kneza Branimira 1
10 000 Zagreb

PREDMET: Odluka o izradi Izmjena i dopuna Prostornog plana uređenja Općine Štitar
- na nadležno postupanje, dostavlja se

Poštovani,

odredbom članka 40. stavka 4. Zakona o šumama (Narodne novine, br. 68/18 i 115/18), Hrvatske šume d.o.o. izdaju zahtjeve u postupku izrade prostornih planova na poziv nositelja izrade prostornog plana te Vam dostavljamo zahtjev Općine Štitar, u prilogu, na nadležno postupanje.

S poštovanjem,



U prilogu: – kao u tekstu

DOSTAVITI:

1. Naslovu,
2. U spis predmeta.

Na znanje:

- Općina Štitar, J. J. Strossmayera 36. 32 274 Štitar

26.02.2019

129.



REPUBLIKA HRVATSKA
MINISTARSTVO UNUTARNJIH POSLOVA
POLICIJSKA UPRAVA VUKOVARSKO-SRIJEMSKA
Služba upravnih i inspekcijskih poslova
Inspektorat unutarnjih poslova

NEKLASIFICIRANO
poštanskom službom
3. NVD

Broj: 511-15-06/5-524/2-2019. 5/2
Županja, 19.02.2019. godine

REPUBLIKA HRVATSKA
VUKOVARSKO-SRIJEMSKA ŽUPANIJA
Općina Štitar
Strossmayerova 36

PREDMET: II Izmjene i dopune Prostornog plana uređenja Općine Štitar, uvjeti na temelju Zakona o zaštiti od požara i drugih propisa, dostavljaju se.-

VEZA: vaš broj klasa: 350-02/17-01/01, Urbroj: 2212/09-02-19/16 od 05. 02. 2019. godine

Temeljem vašeg dopisa broj i datum iz veze a uzimajući u obzir postojeća i nova naselja, građevine, postrojenja i prostore, te njihova požarna opterećenja i zauzetost osobama, sukladno članku 23. stavak 2. i 3. Zakona o zaštiti od požara (NN 92/10), pri donošenju dokumenata prostornog uređenja treba voditi računa o prostornim uvjetima zaštite od požara koje je potrebno planirati sukladno važećim propisima:

1. Mogućnosti evakuacije i spašavanja ljudi, životinja i imovine:
 - Zakon o zaštiti od požara
 - Zakon o eksplozivnim tvarima
 - Zakon o zapaljivim tekućinama i plinovima
 - Procjena ugroženosti od požara i tehnoloških eksplozija
 - Pravilnik o uvjetima za vatrogasne pristupe
 - Važeći propisi i norme kojima su propisani uvjeti evakuacije i spašavanja

27 02 2019

145

1

2. Sigurnosne udaljenosti između građevina i njihovo požarno odjeljivanje:
 - Zakon o zaštiti od požara
 - Zakon o zapaljivim tekućinama i plinovima
 - Zakon o eksplozivnim tvarima
 - Pravilnik o zapaljivim tekućinama i plinovima
 - Pravilnik o zaštiti skladišta od požara i eksplozija
 - Pravilnik o tehničkim normativima za zaštitu visokih objekata od požara
 - Pravilnik o mjerama zaštite od elementarnih nepogoda i ratnih opasnosti u prostornom planiranju i uređivanju prostora
 - Pravilnik o ukapljenom naftnom plinu
 - Uvjeti operatera distribucijskog sustava ili operatora transportnog sustava prirodnog plina
 - Važeći propisi i norme kojima su propisani uvjeti otpornosti na požar i drugi uvjeti koje građevine moraju zadovoljiti u slučaju požara

3. Osiguranje pristupa i operativnih površina za vatrogasna vozila:
 - Zakon o zaštiti od požara
 - Pravilnik o hidrantskoj mreži za gašenje požara
 - Pravilnik o zapaljivim tekućinama
 - Pravilnik o ukapljenom naftnom plinu
 - Procjena ugroženosti i Plan zaštite od požara općine Drenovci
 - Uvjeti lokalnog i regionalnog distributera vode

S poštovanjem,

Voditelj Inspektorata:

Mato Žulj, dipl.ing.kemije





REPUBLIKA HRVATSKA
MINISTARSTVO OBRANE
ZAGREB

UPRAVA ZA MATERIJALNE RESURSE
SEKTOR ZA VOJNU INFRASTRUKTURU
Služba za vojno graditeljstvo i
energetsku učinkovitost

KLASA: 350-02/19-01/33
URBROJ: 512M3-020201-19-4
Zagreb, 25. veljače 2019.

VUKOVARSKO-SRIJEMSKA ŽUPANIJA
OPĆINA ŠTITAR
Općinski načelnik
Strossmayerova 36
32 274 ŠTITAR

PREDMET: Izmjene i dopune PPUO Štitar,
- očitovanje, dostavlja se

VEZA: Vaš akt KLASA:350-02/17-01/01, URBROJ:2212/09-02-19/12
od 05. veljače 2019.

Aktom iz veze predmeta zatraženi su podaci, planske smjernice i posebni uvjeti od važnosti za obranu u svrhu izrade Prostornog plana uređenja Općine Štitar.

Na temelju odredbi članka 92. Zakona o obrani ("Narodne novine" broj 73/13, 75/15, 27/16, 110/17 i 30/18) i Pravilnika o zaštitnim i sigurnosnim zonama oko vojnih lokacija i građevina ("Narodne novine" broj 122/15), obavještavamo vas da na području obuhvata Izmjena i dopuna Prostornog plana uređenja Općine Štitar nema zona posebne namjene niti drugih zahtjeva vezano za zaštitu interesa obrane koje bi trebalo utvrditi u postupku izrade predmetnog plana.

SZ
Velimir

S poštovanjem,

VODITELJ SLUŽBE

Velimir Anić
Velimir Anić, dipl. ing. geod.

Dostaviti:
- naslovu
- pismohrana, ovdje

27 02 2019

146


Velimir



REPUBLIKA HRVATSKA
MINISTARSTVO POLJOPRIVREDE

10000 Zagreb, Ul. grada Vukovara 78, P.P. 1034
Telefon: 61 06 111, Telefax: 61 09 201

KLASA: 350-02/19-01/78
URBROJ: 525-07/0375-19-2
Zagreb, 13. veljače 2019.



VUKOVARSKO-SRIJEMSKA ŽUPANIJA
OPĆINA ŠTITAR
Općinski načelnik

**Predmet : Izmjene i dopune Prostornog plana uređenja Općine Štitar
- planske smjernice i propisani dokumenti - dostavljaju se -**

*Klasa : 350-02/17-01/01
Ur.broj : 22212/09-02-19/13
Štitar, 05. veljače 2019. godine*

Primljeno : 525 - Ministarstvo poljoprivrede: 08. veljače 2019. godine.

Imajući u vidu, Vaš dopis, dostavljamo Vam - planske smjernice i propisane dokumente, sukladno odredbama članka 90. Zakona o prostornom uređenju (" Narodne novine ", br. 153/13.).

Zbog značaja poljoprivrednog zemljišta, za život čovjeka i činjenice, da je zemljište neobnovljivo, Ustav Republike Hrvatske odredio ga je kao dobro od interesa za Republiku, posebice ga štiti i njegovo se korištenje može odvijati pod uvjetima i na način propisan Zakonom o poljoprivrednom zemljištu.

Poljoprivredno zemljište je prvi i osnovni uvjet za poljoprivrednu proizvodnju, iz koje čovjek zadovoljava svoju primarnu potrebu za hranom, a preradom raznih poljoprivrednih proizvoda zadovoljava i niz drugih važnih životnih potreba (Zakon o poljoprivredi, Zakon o ekološkoj proizvodnji poljoprivrednih i prehrambenih proizvoda, Zakon o stočarstvu, Zakon o akvakulturi, Zakon o morskom ribarstvu, Zakon o hrani i dr.).

Iako je Zakonom uređeno iskorištavanje i zaštita poljoprivrednog zemljišta, ipak je smanjenje njegove površine intenzivno, pa i zabrinjavajuće.

Vrlo važna činjenica, u svezi gubitka površine poljoprivrednog zemljišta, je ta, što je riječ o gubitku kvalitetnog obradivog poljoprivrednog zemljišta, a što je dobrim dijelom posljedica negospodarskog odnosa prema njemu, te izbjegavanje izgradnje na težim terenima i neplodnim zemljištima.

Pregledom dostavljene prostorne - planske dokumentacije, tijekom zadnjih godina, utvrđeno je, da se građevinska područja još uvijek proširuju na uređene komplekse obradivih poljoprivrednih površina (u vlasništvu Republike Hrvatske).

Osnovni bi cilj u budućnosti trebao biti - očuvanje, korištenje i uređenje poljoprivrednog zemljišta, prije svega za poljoprivrednu proizvodnju.

To se može postići jedino usklađivanjem svih interesa u prostoru u sklopu društvenih planova, posebice prostornih.

Imajući u vidu, da je korištenje prostora izvan građevinskog područja namijenjeno prioritetno, a dijelom isključivo, poljoprivredi, s težnjom očuvanja što većih i kontinuiranih površina i prirodnih režima - očuvanja ruralnog (seoskog) prostora, koji predstavlja izvor prirodnog (biološkog - okolišnog, poljoprivrednog) te društvenog (socijalnog - tradicijskog, kulturološkog, povijesnog) bogatstva, odnosno nasljeđa kojeg bastinimo još iz davnih vremena, a trebamo ga brižno održavati i svrsishodno koristiti čuvajući okoliš, kako bi ga skladno razvijali i kako bi bio na korist sadašnjim i budućim pokoljenjima, ovo Ministarstvo, ne podržava proširenje građevinskog područja na poljoprivredno zemljište P1 i P2 kategorije, osim u slučajevima propisanim u članku 22. Zakona o poljoprivrednom zemljištu (" Narodne novine ", br. 20/18. i 115/18.).

Na temelju odredbi poglavlja III. Promjena namjene poljoprivrednog zemljišta i naknada, Zakona o poljoprivrednom zemljištu („ Narodne novine “, br. 20/18. i 115/18.) i Zakona o prostornom uređenju (" Narodne novine ", br. 153/13.), te njihovih pod zakonskih akata, a imajući pritom u vidu sadržaj, mjerila kartografskih prikaza prostornih planova gdje su obvezni brojevi i grafički prostorni pokazatelji s planskim znakovljem (Poljoprivredne površine ~ P1; P2; P3 i PŠ) ~ Hrvatska agencija za poljoprivredu i hranu ~ Centar za tlo sa sjedištem u Osijeku, utvrđivati će vrednovanje (bonitiranje) poljoprivrednih zemljišta, ukoliko ima bitnih promjena u odnosu na postojeće stanje, odnosno pokazatelje na jednom širem području.

Poljoprivrednim zemljištem u vlasništvu države raspolaže se prema odredbama ovoga Zakona, a prema općim propisima o raspolaganju nekretninama ako ovim Zakonom nije drugačije određeno.

Raspolaganje poljoprivrednim zemljištem u vlasništvu države u smislu ovoga Zakona predstavlja: zakup i zakup za ribnjake, zakup zajedničkih pašnjaka, privremeno korištenje, zamjena, prodaja, prodaja izravnom pogodbom, davanje na korištenje izravnom pogodbom, razvrgnuće suvlasničke zajednice, osnivanje prava građenja i osnivanje prava služnosti.

Poljoprivrednim zemljištem u vlasništvu države raspolaže se na temelju Programa raspolaganja poljoprivrednim zemljištem u vlasništvu države.

Program donosi općinsko ili gradsko vijeće za svoje područje na prijedlog načelnika odnosno gradonačelnika uz prethodno mišljenje županije i suglasnost Ministarstva, odnosno za Grad Zagreb Gradska skupština Grada Zagreba za svoje područje uz suglasnost Ministarstva.

Površine određene za ostale namjene, odnosno površine koje se mogu prvesti nekoj drugoj nepoljoprivrednoj namjeni, jednokratno, maksimalno do 5% ukupne površine poljoprivrednog zemljišta u vlasništvu države, temeljem članka 30. stavka 1. ovoga Zakona.

Prije donošenja Državnog plana prostornog razvoja, prostornog plana županije, odnosno Grada Zagreba, prostornih planova područja posebnih obilježja, prostornog plana velikoga grada, grada, odnosno općine, nositelj izrade, dužan je pribaviti zahtjeve i mišljenje Ministarstva, temeljem članka 19. stavka 1. Zakon o poljoprivrednom zemljištu („ Narodne novine “, br. 20/18. i 115/18). Imajući u vidu navedeno - dužni ste - između ostalog - dostaviti ovom Ministarstvu:

1. Kartografske prikaze - novog (prijedlog) građevinskog područja u odnosu na - postojeće - građevinsko područje sa dopunama tabelarnog prikaza tumačenja razlikovnih površina (smanjenje i povećanje) po naseljima i namjenama.

2. Dostaviti podatke - za ona poljoprivredna zemljišta na kojima se planira promjena namjene tog zemljišta (k.o., k.č. br., površina, kultura i vlasništvo - privatno / državno) odnosno - podaci iz katastra, te ih prikazati u tabličnom prikazu kako slijedi.

Tablica 1.

Pregled podataka o zemljištu koje je obuhvaćeno proširivanjem, odnosno smanjivanjem građevinskih područja

NASELJE	BROJ		POVRŠINA	KULTURA	VLASNIŠTVO privatno / državno	NAMJENA
	KATASTARSKE ČESTICE / k.o.					

Imajući u vidu navedeno, ukoliko ne dostavite konačni prijedlog prostornog plana Ministarstvu poljoprivrede na mišljenje, smatrat će se, da Ministarstvo poljoprivrede nije dalo pozitivno mišljenje.

Zakon o poljoprivrednom zemljištu („ Narodne novine “, br. 20/18. i 115/18.) je Zakon. *lex specialis derogat Legi generali* ~ dakle, poseban Zakon, koji nadjačava opći Zakon, a to je Zakon o prostornom uređenju („ Narodne novine “, br. 153/13.).





REPUBLIKA HRVATSKA

 MINISTARSTVO ZAŠTITE OKOLIŠA
I ENERGETIKE

 10000 Zagreb, Radnička cesta 80
Tel: 01/ 3717 111 fax: 01/ 3717 149

Uprava za zaštitu prirode
KLASA: 612-07/19-57/68
URBROJ: 517-05-2-3-19-2

Zagreb, 4. ožujka 2019.


**VUKOVARSKO-SRIJEMSKA
ŽUPANIJA
OPĆINA ŠTITAR**

 J.J. Strossmayera 36
32 274 Štitar

PREDMET: Izmjene i dopune Prostornog plana uređenja Općine Štitar
- očitovanje, daje se

Ministarstvo zaštite okoliša i energetike, Uprava za zaštitu prirode, zaprimilo je vaš poziv sukladno članku 90. Zakona o prostornom uređenju (Narodne novine, broj 153/2013 i 65/2017) za dostavu zahtjeva (podataka, planskih smjernica i propisanih dokumenata) iz područja zaštite prirode potrebnih za izradu Izmjena i dopuna Prostornog plana uređenja Općine Štitar u Vukovarsko-srijemskoj županiji.

Stupanjem na snagu Zakona o izmjenama i dopunama Zakona o zaštiti prirode (Narodne novine, broj 15/2018), Ministarstvo zaštite okoliša i energetike, Uprava za zaštitu prirode nema zakonsku pretpostavku za izdavanje uvjeta zaštite prirode u Zakonu o zaštiti prirode (Narodne novine, br. 80/2013, 15/2018 i 14/2019).

Ministarstvo napominje da se sukladno članku 45. Zakona o zaštiti prirode ocjena prihvatljivosti strategije, plana i programa provodi tijekom izrade nacrtu prijedloga strategije, plana i programa, a prije utvrđivanja konačnog prijedloga i upućivanja u postupak donošenja, što se odnosi i na prostorne planove.

Člankom 46. Zakona o zaštiti prirode propisana je nadležnost za provedbu postupka ocjene prihvatljivosti strategija, planova i programa za ekološku mrežu, dok je člankom 112. Zakona o izmjenama i dopunama Zakona o zaštiti prirode propisano da nadležno upravno tijelo u županiji preuzima poslove iz članka 46. stavka 2. Zakona o zaštiti prirode na dan 30. lipnja 2018. godine, a do tog roka te je poslove obavljalo Ministarstvo.

Sukladno članku 48. stavak 8. Zakona o zaštiti prirode, ukoliko se radi o strategiji, planu ili programu u čijem se obuhvatu nalaze zaštićena područja, strogo zaštićene divlje vrste i/ili ugroženi i rijetki stanišni tipovi za koje nisu izdvojena područja ekološke mreže, Ministarstvo ili Upravno tijelo (nakon 30. lipnja 2018. godine) u skladu sa nadležnostima propisanim člankom 46. Zakona o zaštiti prirode izdaje uvjete zaštite prirode u sklopu postupka prethodne ocjene prihvatljivosti strategije, plana i programa za ekološku mrežu.

 Dostaviti: 1. Naslovu
2. U spis predmeta, ovdje


1/1

E) IZVJEŠĆE S JAVNE RASPRAVE

IZVJEŠĆE S JAVNE RASPRAVE IZMJENE I DOPUNE PROSTORNOG PLANA UREĐENJA OPĆINE ŠTITAR

Na temelju članka 95. Zakona o prostornom uređenju ("NN", br. 153/13, 65/17, 114/18 i 39/19), članka 46. Statuta općine Štitar (Službeni vjesnik Vukovarsko-srijemske županije: 03/13, 05/18), općinski načelnik, donio je Zaključak o utvrđivanju prijedloga Izmjena i dopuna PPUO Štitar

Prijedlog plana se upućen u javnu raspravu. Javna rasprava s javnim uvidom trajala je osam (8) dana u vremenu od 29.05.2019. do 05.06.2019. godine. Prijedlog plana bio je izložen u prostorijama Općine Štitar, J.J. Strossmayera 36, svakim radnim danom od 08:00 do 14:00 sati.

Tijekom trajanja javne rasprave organizirano je javno izlaganje Prijedloga plana u Općini Štitar dana 30.05.2019. god., u 11.00 sati u Sali za sastanke (Dom kulture) J.J. Strossmayera 36.

Primjedbe i prijedlozi na Prijedlog Plana mogli su se, za vrijeme trajanja javne rasprave, upisati u Knjigu primjedbi koja se nalazi uz izloženi prijedlog Plana na mjestu javnog uvida, unijeti u zapisnik na javnom izlaganju ili uputiti u pisanom obliku Općinskom načelniku Općine Štitar preko urudžbenog zapisnika ili poštom na adresu: Općine Štitar, J.J. Strossmayera 36, 32274 Štitar zaključno s danom 30.05.2019.godine.

Prijedlozi i primjedbe koji nisu čitko napisani i potpisani imenom i prezimenom uz navođenje adrese podnositelja ili nisu dostavljeni u roku, neće se uzeti u obzir u pripremi izvješća o javnoj raspravi.

Poziv za sudjelovanje u javnoj raspravi upućen je javnopravnim tijelima određenim posebnim propisima.

Javna rasprava objavljena je u dnevnom tisku („Glas Slavonije“ dana 20.05.2019. godine), na mrežnim stranicama Ministarstva graditeljstva i prostornog uređenja na oglasnoj ploči Općine Štitar, te na Internet stranici Općine Štitar.

OBJAVA- WEB STRANICA MINISTARSTVA GRADITELJSTVA I PROSTORNOG UREĐENJA



REPUBLICA HRVATSKA
Ministarstvo graditeljstva i
prostornoga uređenja

Pretražite Ministarstvo

Vijesti O Ministarstvu Dokumenti Pristup informacijama Istaknute teme Kontakti Propisi AZONIZ ISPU Zavod za prostorni razvoj

Naslovnica | O Ministarstvu | Djelokrug | Prostorno uređenje | Prostorni planovi | Informacije o planovima u izradi

Informacije o javnim raspravama

17.05.2019. - Informacija o javnoj raspravi o prijedlogu Izmjena i dopuna Prostornog plana uređenja Općine Štitar
17.05.2019. | pdf (829kb)

16.05.2019. - Informacija o javnoj raspravi o prijedlogu VI. Izmjena i dopuna Prostornog plana uređenja Općine Križ

Ispiši stranicu
Podijeli na Facebooku
Podijeli na Twitteru
Podijeli na Google +

OBJAVA– DNEVNI TISAK

38 GLAS SLAVONIJE Ponedjeljak, 20. svibnja 2019. // Oglasi //

Na temelju članka 96. st.3. Zakona o prostornom uređenju ("Narodne novine", broj 153/13, 65/17, 114/18 i 39/19) i Zaključka Općinskog načelnika KLASA: 350-02/17-01/01, URBROJ: 2212/09-02-19/49, od 16. svibnja 2019., Načelnik općine Štitar,

objavljuje

JAVNU RASPRAVU

O PRIJEDLOGU IZMJENA I DOPUNA
PROSTORNOG PLANA UREĐENJA OPĆINE
ŠTITAR

Javna rasprava s javnim uvidom trajat će osam (8) dana u vremenu od 29.05.2019. do 05.06.2019. godine.

Prijedlog plana (tekstualni i grafički dio) bit će izložen u prostorjama Općine Štitar, J.J. Strossmayera 36, svakim radnim danom od 08:00 do 14:00 sati.

Tijekom trajanja javne rasprave bit će organizirano javno izlaganje Prijedloga plana u Općini Štitar 30.05.2019. god., u 11.00 sati u Sali za sastanke (Dom kulture), Općine Štitar, J.J. Strossmayera 36.

Primjedbe i prijedlozi na Prijedlog Plana mogu se za vrijeme trajanja javne rasprave upisati u Knjigu primjedbi koja se nalazi uz izloženi prijedlog Plana na mjestu javnog uvida, unijeti u zapisnik na javnom izlaganju ili uputiti u pisanom obliku Općinskom načelniku Općine Štitar preko uružbenog zapisnika ili poštom na adresu:

Općine Štitar, J.J. Strossmayera 36, 32274 Štitar
zaključno s danom 05.06.2019. godine.

Poziv za sudjelovanje u javnoj raspravi uputit će se javnopravnim tijelima sukladno posebnom propisu.

Prijedlozi i primjedbe koji nisu čitko napisani i potpisani imenom i prezimenom uz navođenje adrese podnositelja ili nisu dostavljeni u roku, neće se uzeti u obzir u pripremi izvješća o javnoj raspravi.

Općinski načelnik
Marko Bikić

OBJAVA– WEB STRANICA OPĆINE

Pozdrav iz općine Štitar



Naslovna Politika i rad općine Općina Štitar Fotogalerije Dokumenti Udruge Poslovni subjekti Zaželi Kontakt

Dobrodošli na Web stranice općine Štitar!



Javna rasprava

Petak, 17.05.2019
Poštovani, Općina Štitar objavljuje Javnu raspravu o prijedlogu IID PPUO Štitar, informacije u prilogu. [više...](#)

Savjetovanje s zainteresiranom javnošću.

Ponedjeljak, 06.05.2019
Općina Štitar obavještava mještane da je u tijeku savjetovanje s zainteresiranom javnošću u pravcu donošenja Izmjena i dopuna Odluke o priključenju na komunalne vodne građevine. Izmjene i dopune su u pravcu usklađivanja odredbi s Zakonom na snazi. Obrazac i prijedlog Odluke se nalaze na stranici - DOKUMENTI, Savjetovanje s zainteresiranom javnošću. Trajanje savjetovanja do 06.06. 2019. godine do 15:00 sati.

Zaključak o utvrđivanju konačnog prijedloga stavljanja izvan snage urbanističkog plana uređenja Štitar

Zaključak

Program

Na javnu raspravu pozvana su posebnom obavijesti o javnoj raspravi sljedeća javnopravna tijela:

1. Ministarstvo unutarnjih poslova, policijska uprava Vukovarsko-srijemska, služba za granicu, Glagoljaška 27 b, 32100 Vinkovci
2. Općina Gradište, Trg hrvatskih velikana 5, 32273 Gradište
3. Općina Cerna, šetalište Dr.F.Tuđmana 2, 32273 Cerna
4. Općina Babina Greda, V.Nazora 3, 32276 Babina Greda
5. Grad Županja, J.J.Strossmayera 1, 32270 Županja
6. Hrvatske vode d.d., Vodnogospodarski odjel za srednju i donju Savu, Vukovarska 220, 10000 Zagreb
7. Državna uprava za zaštitu i spašavanje, područni ured Vukovar, odjel za zaštitu i spašavanje, L.Ružičke 1, 32000 Vukovar
8. Vukovarsko-srijemska županija, upravni odjel za prostorno uređenje, gradnju i zaštitu okoliša, Županijska 9, 32000 Vukovar
9. Javna ustanova za upravljanje zaštićenim prirodnim vrijednostima na području Vukovarsko-srijemske županije, Trg J.Runjanina 1, 32100 Vinkovci
10. Hrvatska regulatorna agencija za mrežne djelatnosti, Roberta Frangeša Mihanovića 9, 10110 Zagreb
11. Ministarstvo državne imovine, Ivana Dežmana 10, 10000 Zagreb
12. Ministarstvo unutarnjih poslova, policijska uprava Vukovarsko-srijemska, protupožarni odjel, Glagoljaška 27 b
13. Ministarstvo zaštite okoliša i energetike, uprava vodnog gospodarstva, Vukovarska 220, 10000 Zagreb
14. Ministarstvo poljoprivrede, uprava šumarstva, lovstva i drvne industrije, Planinska 2 a, 10000 Zagreb
15. Ministarstvo poljoprivrede, uprava poljoprivredne i prehrambene industrije, Vukovarska 78, 10000 Zagreb
16. Ministarstvo obrane, služba za nekretnine, graditeljstvo i zaštitu okoliša, kralja Petra Krešimira IV. BR. 1, 10000 Zagreb
17. MINISTARSTVO KULTURE, Uprava za zaštitu kulturne baštine, Konzervatorski odjel u Vukovaru, Županijska 5, 32000 VUKOVAR
18. Ministarstvo zaštite okoliša i energetike, uprava za zaštitu prirode, Radnička cesta 80, 10000 Zagreb
19. JAVNA USTANOVA ZAVOD ZA PROSTORNO UREĐENJE, Vukovarsko-srijemske županije, Glagoljaška 27, 32100 VINKOVCI

1. POPIS SUDIONIKA U JAVNOJ RASPRAVI ČIJA SU MIŠLJENJA, PRIJEDLOZI I PRIMJEDBE NA PRIJEDLOG PROSTORNOG PLANA PRIHVAĆENI I MIŠLJENJA, PRIJEDLOZI I PRIMJEDBE SUDIONIKA U JAVNOJ RASPRAVI KOJI NISU PRIHVAĆENI ILI SU DJELOMIČNO PRIHVAĆENI S RAZLOZIMA NEPRIHVAĆANJA

U toku javnog uvida ukupno su pristigle 4 primjedbe, odnosno 3 pozitivna mišljenja na prijedlog plana i 1 obavijest o tehničkoj pogrešci.
Sve 4 primjedbe se prihvaćaju.

PREGLED PRISTIGLIH PRIMJEDBI U POSTUPKU JAVNE RASPRAVE I ODGOVORI NA PRIMJEDBE			
Red. Br.	SUDIONICI U JAVNOJ RASPRAVI	PRIMJEDBA, MIŠLJENJE, SUGESTIJA	ODGOVOR I OBRAZLOŽENJE
POŠTOM DOSTAVLJENE PRIMJEDBE, PRIJEDLOZI I MIŠLJENJA			
1.	Ministarstvo kulture, Uprava za zaštitu kulturne baštine, Konzervatorski odjel u Vukovaru, Vukovar	Pozitivno mišljenje - izjava da nema primjedbi	PRIHVAĆA SE
2.	Ministarstvo unutarnjih poslova, Ravnateljstvo civilne zaštite, Vukovar	Izjava o suglasnosti na prijedlog plana	PRIHVAĆA SE
3.	Ministarstvo obrane, Uprava za materijalne resurse, Sektor za vojnu infrastrukturu, Služba za vojno graditeljstvo i energetska učinkovitost, Zagreb	Izjava da na području Općine nema građevina posebne namjene niti posebnih interesa obrane	PRIHVAĆA SE
4.	Zavod za prostorno uređenje Vukovarsko-srijemske županije, Vinkovci	Uvidom u Prijedlog Izmjena i dopuna Prostornog plana uređenja Općine Štitar (dalje u tekstu: Plana), obavještavamo Vas na tehničku pogrešku na kartografskom prikazu i tablici: "Iskaz prostornih pokazatelja za namjenu površina", koja sugerira na izmjenu građevinskog područja, a što nije predmet izmjena i dopuna, sukladno Odluci o izradi i Obrazloženju u Prijedlogu Plana.	PRIHVAĆA SE

PRIMJEDBE S JAVNOG IZLAGANJA	
Na javnom izlaganju nije bilo primjedbi	
UPISOM U KNJIGU PRIMJEDBI	
Upisom u knjigu primjedbi nije bilo primjedbi	

2. POPIS SUDIONIKA U JAVNOJ RASPRAVI ČIJA MIŠLJENJA, PRIJEDLOZI I PRIMJEDBE NISU RAZMATRANI IZ RAZLOGA PROPISANIH OVIM ZAKONOM

Nakon proteka javnog uvida pristigla su sljedeća mišljenja / očitovanja:

1. HAKOM, Zagreb – izjava da nema primjedbi
2. Ministarstvo državne imovine, Zagreb – pozitivno mišljenje



KLASA: 350-05/19-01/61
URBROJ: 376-05-3-19-5
Zagreb, 4. lipnja 2019.

Republika Hrvatska
Vukovarsko - srijemska županija
Općina Štitar
Jedinstveni upravni odjel
Strossmayerova 36
32274 Štitar

Predmet: Općina Štitar
IZMJENE I DOPUNE PPU OPĆINE ŠTITAR
- mišljenje u tijeku javne rasprave

Veza: Vaš dopis KLASA: 350-02/17-01/01, URBROJ: 2212/09-02-19/60 od 20. svibnja 2019.

Poštovani,

Hrvatska regulatorna agencija za mrežne djelatnosti (dalje: HAKOM) zaprimila je vaš dopis kojim tražite da na osnovu članka 101. Zakona o prostornom uređenju (NN br. 153/13) i članka 25. stavka 2. i 3. Zakona o elektroničkim komunikacijama (NN br. 73/08, 90/11, 133/12, 80/13, 71/14 i 72/17) izda mišljenje na prijedlog IZMJENE I DOPUNE PPU OPĆINE ŠTITAR za javnu raspravu.

Uvidom u dostavljeni prijedlog IZMJENE I DOPUNE PPU OPĆINE ŠTITAR za javnu raspravu **potvrđujemo** da na prijedlog nemamo primjedbi.

S poštovanjem,



Dostaviti:

1. Naslovu preporučeno



REPUBLIKA HRVATSKA

Ministarstvo državne imovine

KLASA: 940-01/19-03/692

URBROJ: 536-03-02-03/03-19-06

Zagreb, 05. lipanj 2019.

REPUBLIKA HRVATSKA
VUKOVARSKO-SRIJEMSKA ŽUPANIJA
OPĆINA ŠTITARStrossmayerova 36
32274 Štitar

PREDMET: Izmjene i dopune Prostornog plana uređenja Općine Štitar
- mišljenje na prijedlog Plana za ponovnu javnu raspravu - daje se
VEZA: Vaš dopis KLASA: 350-02/17-01/01, URBROJ: 2212/09-02-19/61 od
20. svibnja 2019.

Poštovani,

Ministarstvo državne imovine temeljem članka 9. stavka 1 Zakona o upravljanju državnom imovinom („Narodne Novine“, br.52/18) te članku 101. Zakona o prostornom uređenju („Narodne novine“, br.153/13, 65/17, 114/18 i 39/19) u predmetu zahtjeva Općine Štitar – daje **pozitivno mišljenje Općini Štitar u Vukovarsko-srijemskoj županiji na Nacrt konačnog prijedloga za ponovnu javnu raspravu Izmjena i dopuna Prostornog plana uređenja Općine Štitar.**

Naime, temeljem uvida u dostavljenu dokumentaciju (grafičkog i tekstualnog dijela Plana) proizlazi da tržišna vrijednost nekretnina u vlasništvu Republike Hrvatske nije umanjena.

S poštovanjem,

OPĆINA ŠTITAR				
Prijemljeno:	10. 06. 2019			
Št. br.	Št. broj/Št. broj	Št. broj/Št. broj	Št. broj/Št. broj	Št. broj/Št. broj
	402			



3. ZAPISNIK S JAVNOG IZLAGANJA I KOPIJA KNJIGE PRIMJEDBI

OPĆINA ŠTITAR

J.J.STROSSMAYERA 36

32274 ŠTITAR

JAVNA RASPRAVA O IZMJENAMA I DOPUNAMA PPUO-a ŠTITAR

Javna rasprava objavljena je 29. ožujka 2019. godine u glasu Slavonije, na web stranici Općine Štitar, te na web stranici Ministarstva graditeljstva i prostornog uređenja. Na Javnu raspravu, putem posebne obavijesti pozvana su slijedeća javnopravna tijela:

- Ministarstvo unutarnjih poslova, policijska uprava Vukovarsko-srijemska, služba za granicu, Glagoljaška 27 b, 32100 Vinkovci
- Općina Gradište, Trg hrvatskih velikana 5, 32273 Gradište
- Općina Cerna, šetalšte Dr.F.Tuđmana 2, 32273 Cerna
- Općina Babina Greda, V.Nazora 3, 32276 Babina Greda
- Grad Županja, J.J.Strossmayera 1, 32270 Županja
- Hrvatske vode d.d., Vodnogospodarski odjel za srednju i donju Savu, Vukovarska 220, 10000 Zagreb
- Državna uprava za zaštitu i spašavanje, područni ured Vukovar, odjel za zaštitu i spašavanje, L.Ružičke 1, 32000 Vukovar
- Vukovarsko-srijemska županija, upravni odjel za prostorno uređenje, gradnju i zaštitu okoliša, Županijska 9, 32000 Vukovar
- Javna ustanova za upravljanje zaštićenim prirodnim vrijednostima na području Vukovarsko-srijemske županije, Trg J.Runjanina 1, 32100 Vinkovci
- Hrvatska regulatorna agencija za mrežne djelatnosti, Roberta Frangeša Mihanovića 9, 10110 Zagreb
- Ministarstvo državne imovine, Ivana Dežmana 10, 10000 Zagreb
- Ministarstvo unutarnjih poslova, policijska uprava Vukovarsko-srijemska, protupožarni odjel, Glagoljaška 27 b
- Ministarstvo zaštite okoliša i energetike, uprava vodnog gospodarstva, Vukovarska 220, 10000 Zagreb
- Ministarstvo poljoprivrede, uprava šumarstva, lovstva i drvne industrije, Planinska 2 a, 10000 Zagreb
- Ministarstvo poljoprivrede, uprava poljoprivredne i prehrambene industrije, Vukovarska 78, 10000 Zagreb
- Ministarstvo obrane, služba za nekretnine, graditeljstvo i zaštitu okoliša, kralja Petra Krešimira IV. BR. 1, 10000 Zagreb
- Ministarstvo kulture, uprava za zaštitu kulturne baštine, konzervatorski odjel u Osijeku, Kuhačeva 27, 31000 Osijek
- Ministarstvo zaštite okoliša i energetike, uprava za zaštitu prirode, Radnička cesta 80, 10000 Zagreb.

Na javnoj raspravi prisustvovali su:

- Sandra Horvat, Zavod za prostorno planiranje d.d., Osijek
- Stjepan Stakor, Zavod za prostorno planiranje d.d., Osijek
- Ivica Bugarić, Zavod za prostorno planiranje d.d., Osijek
- Vlado Sudar, Zavod za prostorno planiranje d.d., Osijek
- Tomica Martinović, Općina Štitar.

Javna rasprava započela je 30.05.2019. godine u 11:00 sati. Na početku javne rasprave odgovorni voditelj IID UPU-a Štitar, Sandra Horvat, dipl. ing. arh. obrazložila je izmjene i dopune UPU-a, te je otvorila raspravu.

Primjedbi nije bilo i rasprava je zaključena u 11:30 sati.

KLASA: 350-02/17-01/01

UR.BROJ: 2212/09-02-19/51

U Štitaru, 30. svibnja 2019. godine






ZAPISNIČAR:



Tomica Martinović


30.05.2019.

IZMJENE I DOPUNE PLANA PROSTORNOG UREĐENJA OPĆINA ŠTITAR

RB	IME I PREZIME	INSTITUCIJA	MAIL/KONTAKT	POTPIS
1	SAUĐA HOZVAT	ZAVJETA ZA POSL. E. D. D. OŠTICE	sauda.hozvat@zppo.hr	
2	STJESNO STAVOR	-	STJESNO.STAVOR@ZPPOTE	
3	MICA BUGARIĆ	-	mica.bugaric@zppo.hr	
4	VLADO SUĐAR	-	vldo.sudar@zppo.hr	
5	TONKA MARINONIC	OPĆINA ŠTITAR	opcina.stitar@vuc.com.hr	
6				
7				
8				
9				
10				
11				
12				
13				
14				
15				

KNJIGA PRIMJEDBI
IZMJENE I DOPUNE PPUO-a ŠTITAR
KLASA: 350-02/17-01/01
UR.BROJ: 2212/09-03-19/52
Trajanje javnog uvida: od 29.05.2019. - 05.06.2019.

- Do isteka javnog uvida nije bilo primjedbi



Zapisničar:

4. MIŠLJENJA, PRIJEDLOZI I PRIMJEDBE NA PRIJEDLOG PROSTORNOG PLANA

1. Ministarstvo kulture, Uprava za zaštitu kulturne baštine, Konzervatorski odjel u Vukovaru, Vukovar
2. Ministarstvo unutarnjih poslova, Ravnateljstvo civilne zaštite, Vukovar
3. Ministarstvo obrane, Uprava za materijalne resurse, Sektor za vojnu infrastrukturu, Služba za vojno graditeljstvo i energetska učinkovitost, Zagreb
4. Zavod za prostorno uređenje Vukovarsko-srijemske županije, Vinkovci



REPUBLIKA HRVATSKA
MINISTARSTVO KULTURE

Uprava za zaštitu kulturne baštine
Konzervatorski odjel u Vukovaru

Klasa: 612-08/19-10/0072
Urbroj: 532-04-02-19/2-19-6
Vukovar, 24.05.2019.

OPĆINA ŠTITAR
OPĆINSKI NAČELNIK
J. J. Strossmayera 36
32274 Štitar

Predmet: Štitar, Izmjene i dopune prostornog plana uređenja općine (PPUO) Štitar, javna rasprava,
Mišljenje o prijedlogu plana – dostavlja se

Uvidom u prijedlog Izmjena i dopuna PPUO Štitar za javnu raspravu, koji nam je dostavljen uz poziv, utvrdili smo da predložene izmjene i dopune nemaju utjecaja na kulturna dobra, te stoga nemamo primjedbi.

Po ovlasti Ministrice


Pročelnica
Zdenka Predrijevac, dipl.inž.građ.



Zdenka Predrijevac

Dostaviti:

1. Naslovu
2. Pismohrana, ovdje





REPUBLIKA HRVATSKA
MINISTARSTVO UNUTARNJIH POSLOVA
RAVNATELJSTVO CIVILNE ZAŠTITE

KLASA: 350-02/19-01/02
URBROJ: 511-01-386-19-5
Vukovar, 22. svibnja 2019. godine

Elektroničkom poštom

OPĆINA ŠTITAR
Općinski načelnik
J.J. Strossmayera 36
Štitar

Predmet: Prijedlog izmjena i dopuna PPU Općine Štitar
-suglasnost, dostavljaju se

Veza: vaša KLASA: 350-02/17-01/01, URBROJ: 2212/09-02-19/57
od 20. svibnja 2019. godine

Suglasni smo sa prijedlogom izmjena i dopuna prostornog plana uređenja Općine Štitar.

S Poštovanjem,

Dostaviti:

1. Naslovu (elektroničkom poštom) i
2. Pismohrani, ovdje





REPUBLIKA HRVATSKA
MINISTARSTVO OBRANE
ZAGREB

UPRAVA ZA MATERIJALNE RESURSE
SEKTOR ZA VOJNU INFRASTRUKTURU
Služba za vojno graditeljstvo i
energetsku učinkovitost

KLASA: 350-02/19-01/33
URBROJ: 512M3-020201-19-10
Zagreb, 30. svibnja 2019.

VUKOVARSKO-SRIJEMSKA ŽUPANIJA
OPĆINA ŠTITAR
Općinski načelnik
Strossmayerova 36
32 274 ŠTITAR

PREDMET: Izmjene i dopune PPUO Štitar,
- očitovanje, dostavlja se

VEZA: Vaš akt KLASA:350-02/17-01/01, URBROJ:2212/09-02-19/66
od 20. svibnja 2019.

Aktom iz veze predmeta dostavljena je posebna obavijest o održavanju javne rasprave o Prijedlogu izmjena i dopuna Prostornog plana uređenja Općine Štitar.

Na temelju odredbi članka 92. Zakona o obrani ("Narodne novine" broj 73/13, 75/15, 27/16, 110/17 i 30/18) i Pravilnika o zaštitnim i sigurnosnim zonama oko vojnih lokacija i građevina ("Narodne novine" broj 122/15), nemamo primjedbi na Prijedlog izmjena i dopuna Prostornog plana uređenja Općine Štitar.

Na području obuhvata predmetnog plana nema zona posebne namjene niti drugih zahtjeva vezano za zaštitu interesa obrane.

SZ
Muni

S poštovanjem,

VODITELJ SLUŽBE

Muni
Velimir Anić, dipl. ing. geod.

Dostaviti:
- naslovu
- pismohrana, ovdje

OPĆINA ŠTITAR

Prijelaz: 03 06. 2019	
Štitar	39

Muni

ZAVOD ZA PROSTORNO UREĐENJE
VUKOVARSKO-SRIJEMSKJE ŽUPANIJE
VINKOVCI

KLASA: 350-02/19-01/21
URBROJ: 2196/1-10-07-19-2
Vinkovci, 5. lipnja 2019.g.

OPĆINA ŠTITAR
OPĆINSKI NAČELNIK

32274 ŠTITAR
J. J. Strossmayera 36

Predmet: Prijedlog Izmjena i dopuna Prostornog plana uređenja Općine Štitar
- primjedbe- dostavljaju se

Poštovani,

uvidom u Prijedlog Izmjena i dopuna Prostornog plana uređenja Općine Štitar (dalje u tekstu: Plana), obavještavamo Vas na tehničku pogrešku na kartografskom prikazu i tablici: "Iskaz prostornih pokazatelja za namjenu površina", koja sugerira na izmjenu građevinskog područja, a što nije predmet izmjena i dopuna, sukladno Odluci o izradi i Obrazloženju u Prijedlogu Plana.

S poštovanjem!



OPĆINA ŠTITAR

Primljeno: 05.06.2019.				
Opć. jed.	Broj predmeta	Broj predmeta	Broj predmeta	Broj predmeta
		395		

F) EVIDENCIJA POSTUPKA IZRADE I DONOŠENJA PROSTORNOG PLANA

Izmjene i dopune Prostornog plana uređenja Općine Štitar ("Službeni vjesnik Vukovarsko – srijemske županije" broj 2/15.), započinju donošenjem Odluke o izradi Izmjena i dopuna Prostornog plana uređenja Općine Štitar ("Službeni vjesnik Vukovarsko – srijemske županije" broj 1/19.).

Izmjena i dopuna Plana izrađuje se u skladu sa odredbama članka 76. i 113. Zakona o prostornom uređenju ("Narodne novine" broj 153/13., 65/17. i 114/18.), i Pravilnikom o sadržaju, mjerilima kartografskih prikaza, obveznim prostornim pokazateljima i standardu elaborata prostornih planova ("Narodne novine" broj 106/98., 39/04., 45/04 – ispravak i 163/04.).

Na početku izrade Plana, sukladno čl. 66. Zakona o zaštiti okoliša (NN 80/13, 153/13, 78/15, 12/18), zatraženo je mišljenje (Službe za prostorno planiranje, gradnju i zaštitu okoliša, Odsjeka za zaštitu okoliša i prirode, Vukovar) o potrebi provedbe postupka ocjene, odnosno strateške procjene.

Sukladno navedenom mišljenju, za predmetne izmjene i dopune potrebno je provesti postupak **ocjene**.



KLASA: 351-03/18-02/145
 URBROJ: 2196/1-14-01-18-2
 Vukovar, 19. lipnja 2018. godine

OPĆINA ŠTITAR
 J. J. Strossmayera 36
 HR-32274 Štitar

Predmet: Izmjene i dopune Prostornog plana uređenja Općine Štitar

- mišljenje o potrebi provedbe postupka ocjene o potrebi strateške procjene utjecaja plana na okoliš, dostavlja se

Dana 15. lipnja 2018. godine zaprimili smo Vaš zahtjev KLASA: 350-02/17-01/11, URBROJ: 2212/09-02-18/03 od 11. travnja 2018. godine gdje ste od ovog tijela zatražili izdavanje mišljenja o potrebi provedbe postupka ocjene o potrebi strateške procjene, odnosno strateške procjene, za Izmjene i dopune Prostornog plana uređenja Općine Štitar. Predmet izmjena i dopuna su: korekcija trase nasipa uz rijeku Savu; usklađenje s čl. 201 Zakona o prostornom uređenju, usklađenje sa Zakonom o održivom gospodarenju otpadom - planiranje lokacije građevine/a za gospodarenje otpadom od lokalnog značaja u vezi s novijom zakonskom regulativom iz područja održivog gospodarenja otpadom; izmjene i drugih dijelova plana u obuhvatu koji proizlazi iz navedenih izmjena.

Sukladno čl. 64. st. 1. Zakona o zaštiti okoliša ("Narodne novine", broj 83/13, 153/13, 78/15 i 12/18) i čl. 29. st. 1. Uredbe o strateškoj procjeni utjecaja strategije, plana i programa na okoliš ("Narodne novine", broj 03/17) obvezni ste provesti postupak ocjene o potrebi strateške procjene.

Temeljem čl. 29. st. 8. Uredbe o strateškoj procjeni utjecaja strategije, plana i programa na okoliš, zahtjev za davanje mišljenja o potrebi strateške sadrži:

1. prijedlog odluke o izradi odnosno manjoj izmjeni i dopuni strategije, plana i programa,
2. programska polazišta i ciljeva izrade odnosno manje izmjene i dopuna strategije, plana i programa,
3. u slučaju manjih izmjena i dopuna strategije, plana i programa navod službenog glasila u kojem je strategija, plan i program objavljen,
4. popunjeni obrazac iz Priloga II. gore navedene Uredbe.

Napominjemo, sukladno čl. 33. Uredbe o strateškoj procjeni utjecaja strategije, plana i programa na okoliš ("Narodne novine", broj 03/17) postupak ocjene o potrebi strateške procjene prostornih planova kojima se određuje uporaba malih površina na lokalnoj razini te za manje izmjene i dopune prostornih planova provodi se prema odredbama gore navedene Uredbe prije donošenja odluke o izradi prostornog plana prema zakonu kojim se uređuje prostorno uređenje.

POSTAVITI sa povratnicom:

1. Naslovu,
2. Pismohrana ovdje



OPĆINA ŠTITAR

Primljeno:	21.06.2018.
Šifra:	351
Preporučeno:	
Čuvati:	
Uplatiti:	

Načelnik Općine Štitar donio je Odluku o započinjanju postupka ocjene o potrebi strateške procjene utjecaja na okoliš za Izmjene i dopune Prostornog plana uređenja Općine Štitar (KLASA: 350-02/17-01/01, URBROJ: 2212/09-02-18/05 od 05. srpnja 2018. godine).

Po provedenom postupku ocjene, načelnik Općine na temelju članka 64. stavak 3. Zakona o zaštiti okoliša ("Narodne novine", broj 83/13, 153/13, 78/15 12/18) i članka 31. stavak 4.

Uredbe o strateškoj procjeni utjecaja strategije, plana i programa na okoliš ("Narodne novine" broj 3/17) donio je Odluku kojom se utvrđuje da nije potrebno provesti stratešku procjenu utjecaja na okoliš za Izmjene i dopune Prostornog plana uređenja Općine Štitar.

Nositelj izrade je prema članku 90. Zakona o prostornom uređenju dostavio pozive za dostavu zahtjeva javnopravnim tijelima:

Podatke su dostavila sljedeća javnopravna tijela:

1. Općina Babina Greda, Jedinstveni upravni odjek, Babina Greda
2. HAKOM, Zagreb
3. Ministarstvo kulture, Uprava za zaštitu kulturne baštine, Konzervatorski odjel u Vukovaru
4. Ministarstvo državne imovine, Zagreb
5. Ministarstvo poljoprivrede, Zagreb
6. Ministarstvo unutarnjih poslova, Policijska uprava Vukovarsko-srijemska, Služba upravnih i inspekcijskih poslova, Inspektorat unutarnjih poslova, Zagreb
7. Ministarstvo obrane, Uprava za materijalne resurse, Sektor za vojnu infrastrukturu, Služba za vojno graditeljstvo i energetska učinkovitost, Zagreb
8. Ministarstvo poljoprivrede, Zagreb
9. Ministarstvo zaštite okoliša i energetike, Uprava za zaštitu prirode, Zagreb

Na temelju članka 95. Zakona o prostornom uređenju ("NN", br. 153/13, 65/17 i 114/18), članka 46. Statuta općine Štitar (Službeni vjesnik Vukovarsko-srijemske županije: 03/13, 05/18), općinski načelnik, donio je, dana 16. svibnja 2019. godine, Zaključak o utvrđivanju prijedloga Izmjena i dopuna PPUO Štitar.



REPUBLIKA HRVATSKA
VUKOVARSKO-SRIJEMSKA ŽUPANIJA



OPĆINA ŠTITAR
OPĆINSKI NAČELNIK

KLASA: 350-02/17-01/01
URBROJ: 2212/09-02-19/49
Štitar, 16. svibnja 2019.

Na temelju članka 95. Zakona o prostornom uređenju ("NN", br. 153/13, 65/17, 114/18, i 39/19.) članka 46. Statuta općine Štitar („Službeni vjesnik“ Vukovarsko-srijemske županije: 03/13, 05/18), Načelnik općine Štitar, donosi

ZAKLJUČAK
O UTVRĐIVANJU PRIJEDLOGA IZMJENA I DOPUNA PPUO ŠTITAR

Članak 1.

Utvrđuje se Prijedlog **IZMJENA I DOPUNA PPUO ŠTITAR** (u daljnjem tekstu : Prijedlog plana).

Prijedlog plana sadrži tekstualni i grafički dio Plana, te Sažetak za javnost.

Članak 2.

Prijedlog plana se upućuje u javnu raspravu. Javna rasprava s javnim uvidom trajat će osam (8) dana u vremenu od **29.5.2019., do 05.06.2019.** godine.

Članak 3.

Prijedlog plana (tekstualni i grafički dio) bit će izložen u prostorijama Općine Štitar, adresa J.J. Strossmayera 36, svakim radnim danom od **08:00 do 14:00 sati**.

Članak 4.

Tijekom trajanja javne rasprave bit će organizirano javno izlaganje Prijedloga plana u Općini Štitar, **30.05.2019. god., u 11.00 sati u vijećnici Općine Štitar, J.J. Strossmayera 36.**

Članak 5.

Pisana očitovanja, prijedlozi i primjedbe na Prijedlog plana mogu se dostaviti Načelniku Općine Štitar, J.J. Strossmayera 36, 32274 Štitar, najkasnije **do 05.06.2019.** godine.

Članak 6.

Načelnik općine se obvezuje:

- U roku od osam (8) dana po donošenju ovog Zaključka, o njegovom sadržaju i trajanju javne rasprave izvijestiti u dnevnom tisku te na mrežnim stranicama Ministarstva i jedinice lokalne samouprave.
- Obavijest o javnoj raspravi mora se objaviti najkasnije osam (8) dana prije početka javne rasprave.
- Uputiti posebnu pisanu obavijest o donošenju ovog Zaključka s pozivom na javno izlaganje, tijelima opisanim u članku 97. Zakona.
- Istodobno s objavom javne rasprave, prijedlog prostornog plana stavlja se na javni uvid na oglasnu ploču i mrežne stranice nositelja izrade prostornog plana i u informacijskom sustavu.



Općinski načelnik:
Marko Bikić

Prijedlog plana se upućen u javnu raspravu. Javna rasprava s javnim uvidom trajala je osam (8) dana u vremenu od 29.05.2019. do 05.06.2019. godine. Prijedlog plana bio je izložen u prostorijama Općine Štitar, J.J. Strossmayera 36, svakim radnim danom od 08:00 do 14:00 sati.

Tijekom trajanja javne rasprave organizirano je javno izlaganje Prijedloga plana u Općini Štitar dana 30.05.2019. god., u 11.00 sati u Sali za sastanke (Dom kulture) J.J. Strossmayera 36.

Primjedbe i prijedlozi na Prijedlog Plana mogli su se, za vrijeme trajanja javne rasprave, upisati u Knjigu primjedbi koja se nalazi uz izloženi prijedlog Plana na mjestu javnog uvida, unijeti u zapisnik na javnom izlaganju ili uputiti u pisanom obliku Općinskom načelniku Općine Štitar preko urudžbenog zapisnika ili poštom na adresu: Općine Štitar, J.J. Strossmayera 36, 32274 Štitar zaključno s danom 30.05.2019.godine.

Poziv za sudjelovanje u javnoj raspravi upućen je javnopravnim tijelima određenim posebnim propisima.

Javna rasprava objavljena je u dnevnom tisku („Glas Slavonije“ dana 20.05.2019. godine), na mrežnim stranicama Ministarstva graditeljstva i prostornog uređenja na oglasnoj ploči Općine Štitar, te na Internet stranici Općine Štitar.

U toku javnog uvida ukupno su pristigle 4 primjedbe, odnosno 3 pozitivna mišljenja na prijedlog plana i 1 obavijest o tehničkoj pogrešci.

Sve 4 primjedbe se prihvaćaju. Prihvaćene primjedbe ugrađene su u Nacrt konačnog prijedloga.

Nakon završenog javnog uvida i izvješća s javne rasprave, zaprimljena su sljedeća mišljenja / očitovanja:

1. Hrvatski Telekom d.d., Sektor pristupnih mreža, Odjel upravljanja elektroničkom komunikacijskom infrastrukturom, Zagreb - traženo nije predmet izmjena i dopuna



ŽIVJETI ZAJEDNO

Hrvatski Telekom d.d.
Sektor pristupnih mreža
Odjel upravljanja elektroničkom komunikacijskom infrastrukturom
Radnička cesta 21, HR - 10110 Zagreb
Telefon: +385 1 4917202
Telefaks: +385 1 4917 118

Općina Štitar
J.J. Strossmayera 36
32274 Štitar

Oznaka T43 51367399-19
Kontakt Mirko Domitrović
Telefon 01-4918663
Datum 05. 06. 2019.

Nastavno na HAKOM obavijest Poziv na javnu raspravu o prijedlogu II. Izmjena i dopuna PPUO Štitar

Poštovani

Na osnovu HAKOM zahtjeva dostavljamo opće napomene i smjernice za potrebe razvoja elektroničke komunikacijske infrastrukture.

Elektronička komunikacijska infrastruktura pokretnih mreža

Predlažemo usklađivanje prostorno-planske dokumentacije s Uredbom Vlade Republike Hrvatske o mjerilima razvoja elektroničke komunikacijske infrastrukture i druge povezane opreme, NN br. 131/2012 i Uredbom Vlade Republike Hrvatske o izmjenama uredbe o mjerilima razvoja elektroničke komunikacijske infrastrukture i druge povezane opreme, NN br. 92/2015 te svim aktualnim izmjenama;

Predlažemo korištenje terminologije kako je predviđeno u čl. 2. (Pojmovi) Zakona o elektroničkim komunikacijama (ZEKOM);

Potrebno je jasno i nedvojbeno razlikovati elektroničku komunikacijsku opremu koja se postavlja na postojećim građevinama (antenski prihvat) od elektroničke komunikacijske opreme koja se postavlja na samostojećim antenskim stupovima.

OPĆINA ŠTITAR

Primljeno: 19. 06. 2019.				
Općina	Štitar	Uprava	407	

Hrvatski Telekom d.d.
Radnička cesta 21, 10000 Zagreb
Telefon: +385 1 491-1000 | faks: +385 1 491-1011 | Internet: www.t.ht.hr, www.hrvatskitelekom.hr
Poslovna banka: Zagrebačka banka d.d. Zagreb | IBAN: HR24 2360 0001 1013 1087 5 | SWIFT-BIC: ZABHR2X
Nadzorni odbor: J. R. Talbot - predsjednik
Uprava: K. Nempis - predsjednik, D. Daub, I. Bartulović, B. Drilo, N. Rapaić, S. Kramar
Registar trgovačkih društava: Trgovački sud u Zagrebu, MBS: 080266256 | OIB: 81793146560 | PDV Identifikacijski broj: HR 81793146560
Temeljni kapital: 10.244.977.390,00 kuna | Ukupan broj dionica: 81.670.064 dionica bez nominalnog iznosa



ŽIVJETI ZAJEDNO

Predlažemo da cjeloviti tekst provedbenih odredbi glasi:

Elektronička komunikacijska infrastruktura (EKI) i povezana oprema prema načinu postavljanja, dijeli se na elektroničku komunikacijsku infrastrukturu i povezanu opremu na postojećim građevinama (antenski prihvat), i elektroničku komunikacijsku infrastrukturu i povezanu opremu na samostojećim antenskim stupovima.

Za izradu grafičkog prikaza samostojećih antenskih stupova koriste se podaci iz Dodatka 2. „Objedinjeni plan razvoja pokretne komunikacijske infrastrukture“ Uredbe Vlade Republike Hrvatske o izmjenama uredbe o mjerilima razvoja elektroničke komunikacijske infrastrukture i druge povezane opreme, NN br. 92/2015.

U grafičkom prikazu određena su područja planiranih zona elektroničke komunikacijske infrastrukture za smještaj samostojećih antenskih stupova u radijusu od 1000 m do 3000 m, kao i položaji aktivnih lokacija, koje predstavljaju EKI zone radijusa 100 m.

Unutar zone elektroničke komunikacijske infrastrukture uvjetuje se gradnja samostojećeg antenskog stupa takvih karakteristika da može prihvatiti više operatora.

Iznimno, ukoliko lokacijski uvjeti ne dozvoljavaju izgradnju jednog stupa koji ima takve karakteristike da može primiti sve zainteresirane operatore (visina i sl.) dozvoljava se izgradnja nekoliko nižih stupova koji na zadovoljavajući način mogu pokriti planirano područje signalom.

Ukoliko je unutar zone planirane elektroničke komunikacijske infrastrukture već izgrađen samostojeći antenski stup/stupovi, tada je moguće planirati izgradnju dodatnog stupa za ostale operatore/operatora.

Dopušteno je postavljanje elektroničke komunikacijske infrastrukture i povezane opreme na postojećim građevinama (antenski prihvat) u skladu s posebnim uvjetima tijela i/ili osoba određenim posebnim propisima koji propisuju posebne uvjete gradnje.

Antenski prihvat, koji se postavljaju na postojeće građevine, ne planiraju se u dokumentima prostornog uređenja.

Hrvatski Telekom d.d.
Radnička cesta 21, 10000 Zagreb
Telefon: +385 1 491-1000 | faks: +385 1 491-1011 | Internet: www.t.ht.hr, www.hrvatskitelekom.hr
Poslovna banka: Zagrebačka banka d.d. Zagreb | IBAN: HR24 2360 0001 1013 1087 5 | SWIFT-BIC: ZABAHR2X
Nadzorni odbor: J. R. Talbot - predsjednik
Uprava: K. Nempis - predsjednik, D. Daub, I. Bartulović, B. Drilo, N. Rapaić, S. Kramar
Registar trgovačkih društava: Trgovački sud u Zagrebu, MBS: 080266256 | OIB: 81793146560 | PDV identifikacijski broj: HR 81793146560
Temeljni kapital: 10.244.977.390,00 kuna | Ukupan broj dionica: 81.670.064 dionica bez nominalnog iznosa

2



ŽIVJETI ZAJEDNO

Linijaska i točkasta infrastruktura fiksnih komunikacija

Opće napomene:

Uvažavanjem Strategije razvoja širokopojasnog pristupa internetu razvoj elektroničke komunikacijske infrastrukture proglašen je od interesa za Republiku Hrvatsku i jedan je od preduvjeta razvoja suvremenog gospodarstva.

Ciljevi razvoja elektroničke komunikacijske infrastrukture su :

- razvoj gospodarstva utemeljenog na znanju i inovacijama
- promicanje gospodarstva koje učinkovitiše iskoristava resurse, koje je "zelenije" i konkurentnije
- održavanje gospodarstva s visokom stopom zaposlenosti koje donosi društvenu i teritorijalnu povezanost

U cilju međuregionalnog povezivanja unutar hrvatskog prostora, te učinkovito integriranje hrvatske telekomunikacijske mreže s europskim glavnim pravcima nužno je pojačavanje koridora elektroničke komunikacijske infrastrukture koji Hrvatsku povezuju na regionalnoj i međunarodnoj razini.

Elektronička komunikacijska infrastruktura mora zadovoljiti cjelokupni spektar komunikacijskih potreba modernog društva i održivog razvoja. Planiranim razvojem elektroničke komunikacijske infrastrukture na cjelovit i održiv način oblikuje se informacijsko društvo.

Sukladno potrebama za kvalitetan i human razvoj gradskih i ruralnih naselja znanje i informacije postaju strateški resurs transformacije u daljnjem razvoju ljudskih zajednica.

Prostornim planom utvrditi koridore elektroničke komunikacijske infrastrukture na regionalnoj i međunarodnoj razini sukladno razvoju lokalnih i regionalnih prometnica.

Primijeniti smjernice programa prostornog uređenja Republike Hrvatske kojima se preporuča istovremena izgradnja kabelaških mreža i cestovne i željezničke infrastrukture. Pojačavanje koridora elektroničke komunikacijske infrastrukture koji Hrvatsku povezuju (kabelaški) sa susjednim zemljama. Pojačavanje koridora elektroničke komunikacijske infrastrukture koji povezuju gradove i županije.

U definiranom području planirati uvjete za razvoj infrastrukture te njihov razmještaj u prostoru. Za sve nove poslovne, stambeno-poslovne i stambene zgrade predvidjeti izgradnju kabelaške kanalizacije do najbliže točke konekcije s postojećom, a sve prema Zakonu o elektroničkim komunikacijama i odgovarajućim Pravilnicima. Isto vrijedi i za sve poslovne, rekreacijske i urbane zone.

Omogućiti korištenje površina i pojaseva – koridora svih lokalnih, županijskih i državnih cesta za dogradnju i rekonstrukciju postojeće kabelaške kanalizacije i elektroničke komunikacijske mreže, kao i izgradnju nove.

Omogućiti korištenje površina i pojaseva – koridora postojeće kabelaške kanalizacije i elektroničke komunikacijske mreže za pojačavanje elektroničkih komunikacijskih kapaciteta u svrhu pružanja naprednih širokopojasnih usluga.

Hrvatski Telekom d.d.

Radnička cesta 21, 10000 Zagreb

Telefon: +385 1 491-1000 | faks: +385 1 491-1011 | Internet: www.t.ht.hr, www.hrvatskitelekom.hr

Poslovna banka: Zagrebačka banka d.d. Zagreb | IBAN: HR24 2360 0001 1013 1087 5 | SWIFT-BIC: ZABAHR2X

Nadzorni odbor: J. R. Talbot - predsjednik

Uprava: K. Nempis - predsjednik, D. Daub, I. Bartulović, B. Drilo, N. Rapaić, S. Kramar

Registar trgovačkih društava: Trgovački sud u Zagrebu, MBS: 080266256 | OIB: 81793146560 | PDV identifikacijski broj: HR 81793146560

Temeljni kapital: 10.244.977.390,00 kuna | Ukupan broj dionica: 81.670.064 dionica bez nominalnog iznosa

3



ŽIVJETI ZAJEDNO

Pri planiranju i izgradnji cestovnih i željezničkih građevina potrebno je planirati polaganje cijevi za telekomunikacijske kablove te razmještaj antenske mreže novih telekomunikacijskih tehnologija.

Osigurati razvoj širokopojasnog pristupa s ciljem revitalizacija ruralnih područja definiranjem sustava telekomunikacijskih veza pomoću koridora, trasa kroz građevinska područja naselja i površina za izdvojene namjene te kroz ostala područja šumskih i poljoprivrednih površina. Ruralnom stanovništvu treba osigurati suvremeni infrastrukturni standard.

Za razvoj naselja, turističke ponude, uspostavljanje visokog stupnja kontrole zaštite, upravljanja i dr. od izuzetne važnosti poboljšati i obnoviti postojeću EKI, te predvidjeti izgradnju nove EKI na područjima na kojima se održavaju sportska natjecanja, društvene aktivnosti te na rubnim područjima PP u sklopu osiguravanja suvremenog infrastrukturnog standarda.

Smjernice

Ovim planskim smjernicama daju se prijedlozi za implementaciju koji će omogućiti rekonstrukciju i izgradnju kabelaške kanalizacije i elektroničke komunikacijske mreže, tj. bakrene mreže u xDSL tehnologiji ili svjetlovodne mreže u topologijama P2P i P2MP kao pouzdanog medija za implementaciju naprednih elektroničkih komunikacijskih usluga.

Telekomunikacije i informatika osnova su za željene promjene u urbanom i ruralnom prostoru pa njihov razvoj treba posebno podupirati.

Nužno je stvoriti preduvjete za razvoj i ulaganja u izgradnju nove infrastrukture, naročito svjetlovodnih pristupnih mreža, i na taj način omogućiti ultrabrzi pristup internetu (>100 Mbit/s) i daljnji razvoj telekomunikacijskog tržišta na području Županije/Općine/Grada. Glavni je cilj osiguravanje pametnog, održivog i uključivog rasta.

Javnu i komunalnu infrastrukturnu mrežu zone čine prometna i ulična mreža, mreža plinopskrbe, elektroopskrbe, vodoopskrbe i odvodnje otpadnih sanitarnih i oborinskih voda te elektronička komunikacijska infrastruktura i druga povezana oprema.

Prikazani smještaji planiranih građevina i uređaja (cjevovodi, kabeli, elektronička komunikacijska infrastruktura i druga povezana oprema, trafostanice i sl.) javne i komunalne infrastrukturne mreže u grafičkom dijelu Plana, usmjeravajućeg su značenja i dozvoljene su odgovarajuće prostorne prilagodbe koje bitno ne odstupaju od koncepcije rješenja.

Konačni smještaj i broj površinskih infrastrukturnih građevina (transformatorskih stanica, elektroničke komunikacijske infrastrukture i druge povezane opreme i sl.) utvrdit će se sukladno tehničkim i sigurnosnim zahtjevima za pojedinu građevinu, te potrebama potrošača, tako da broj i smještaj tih građevina prikazan u grafičkom dijelu Plana nije obvezatan.

Kod donošenja Prostornog plana pojedinog područja planirati izgradnju potpune KK infrastrukture u koridorima javnih površina širine 1 m s obje strane prometnica, uz sljedeće napomene:

- Postojeće TK kapacitete treba predvidjeti u novoizgrađenoj KK infrastrukturi.
- Privode KK planirati za sve građevinske čestice na području obuhvata Plana.

Hrvatski Telekom d.d.

Radnička cesta 21, 10000 Zagreb

Telefon: +385 1 491-1000 | faks: +385 1 491-1011 | Internet: www.t.ht.hr, www.hrvatskitelekom.hr

Poslovna banka: Zagrebačka banka d.d. Zagreb | IBAN: HR24 2360 0001 1013 1087 5 | SWIFT-BIC: ZABAH2X

Nadzorni odbor: J. R. Talbot - predsjednik

Uprava: K. Nempis - predsjednik, D. Daub, I. Bartulović, B. Drilo, N. Rapačić, S. Kramar

Registar trgovačkih društava: Trgovački sud u Zagrebu, MBS: 080266256 | OIB: 81793146560 | PDV identifikacijski broj: HR 81793146560

Temeljni kapital: 10.244.977.390,00 kuna | Ukupan broj dionica: 81.670.064 dionica bez nominalnog iznosa

4



ŽIVJETI ZAJEDNO

- Kapacitete i trasu KK, veličine zdenaca KK i broj cijevi planirati sukladno koncentraciji stambenih i poslovnih građevina.

Glavnu trasu novo planirane KK treba usmjeriti na postojeću komutaciju, treba predvidjeti mogućnost za montažu komunikacijsko-distributivnih čvorova kabinetnog tipa, dimenzija 2x1x2 m za koju lokaciju je potreban EE priključak ali nije potrebno formirati zasebnu katastarsku parcelu. Potrebno predvidjeti mogućnost za realizaciju zračne distributivne Cu i FTTx mreže uz zajedničko korištenje postojećih EE stupova kao i ugradnju novih TK stupova.

U slučaju potrebe izgradnje magistralnih EKI kapaciteta za povezivanja susjednih područja, potrebno je omogućiti formiranje koridora za kapacitete koji nisu u funkciji samog područja iz obuhvata plana.

Omogućiti korištenje javnih površina za postavu javnih telefonskih govornica (JTG) u svim naseljima poštujući kriterije od minimalno 1 JTG na svakih 1.500 stanovnika unutar županije pri čemu prostorni razmještaj JTG mora u najvećoj mogućoj mjeri odgovarati prostornom razmještaju stanovništva na određenom zemljopisnom području. Također je potrebno omogućiti u svakom naselju preko 1.000 stanovnika postavu 1 JTG prilagođene za potrebe osoba s invaliditetom (osigurati nesmetan pristup JTG bez zapreka – stepenice, stupići i slične barijere). JTG smještaju se prvenstveno uz sadržaje društvenih djelatnosti i glavna prometna raskrižja u naseljima.

Uredbom o mjerilima razvoja elektroničke komunikacijske infrastrukture i druge povezane opreme (NN 139/2012), koju je Vlada Republike Hrvatske donijela na temelju članka 25. stavka 3. Zakona o elektroničkim komunikacijama, propisana su mjerila razvoja elektroničke komunikacijske infrastrukture i druge povezane opreme. Uredbom je utvrđeno da se gradnja elektroničke komunikacijske infrastrukture planira, u načelu, u koridoru ili trasi komunalne infrastrukture što obuhvaća usklađenje planiranih trasa elektroničke komunikacijske infrastrukture i druge povezane opreme s trasama komunalne infrastrukture u odnosu na smještaj u prostoru i rokove gradnje.

Jedinice lokalne i područne (regionalne) samouprave obvezne su uskladiti odredbe dokumenata prostornog uređenja iz svojeg djelokruga s odredbama predmetne Uredbe prigodom njihove prve izrade, ili prve izrade njihovih izmjena i/ili dopuna nakon stupanja na snagu ove Uredbe, a do usklađenja dokumenata prostornog uređenja s odredbama ove Uredbe, neposredno se primjenjuje ova Uredba.

Napomena

Potrebu proširenja i razradu elektroničke komunikacijske infrastrukture predvidjeti Urbanističkim planom uređenja za pojedine zone za koje će se taj plan izrađivati, ovisno o konkretnim namjenama unutar zone i sukladno tehničkim uvjetima za uređenje građevinskog zemljišta.

U područjima gdje je definirana Obveza izrade detaljnog plana uređenja s granicama obuhvata definirati koridore elektroničke komunikacijske infrastrukture koje povezuju navedena područja sa postojećom telekomunikacijskom infrastrukturom.

Hrvatski Telekom d.d.
Radnička cesta 21, 10000 Zagreb
Telefon: +385 1 491-1000 | faks: +385 1 491-1011 | Internet: www.t.ht.hr, www.hrvatskitelekom.hr
Poslovna banka: Zagrebačka banka d.d. Zagreb | IBAN: HR24 2360 0001 1013 1087 5 | SWIFT-BIC: ZABAHZ2X
Nadzorni odbor: J. R. Talbot - predsjednik
Uprava: K. Nempiš - predsjednik, D. Daub, I. Bartulović, B. Drilo, N. Rapaić, S. Kramar
Registar trgovačkih društava: Trgovački sud u Zagrebu, MBS: 080266256 | OIB: 81793146560 | PDV identifikacijski broj: HR 81793146560
Temeljni kapital: 10.244.977.390,00 kuna | Ukupan broj dionica: 81.670.064 dionica bez nominalnog iznosa

5



ŽIVJETI ZAJEDNO

Prilikom planiranja koridora na javnim i privatnim nekretninama utvrditi gdje se točno u prostoru koridor nalazi i kolika je njegova širina i duljina. Upisom koridora u katastar vodova (infrastrukture) određuju se svi uvjeti kojima mora udovoljiti buduća elektronička komunikacijska infrastruktura.

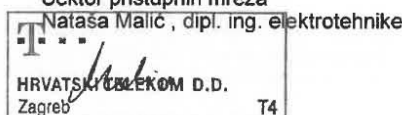
"Provedbenim dokumentima prostornog uređenja potrebno planirati uporabu postojećeg slobodnog prostora u izgrađenoj kabelskoj kanalizaciji, primjenom tehnologije mikrocijevi namijenjenih za mikro-svjetlovodne kabele. Cijevi malog promjera i cijevi promjera od 50 mm predstavljaju uobičajeno rješenje pri gradnji kabelske kanalizacije. Mikrocijevi se polažu kao mikrocijevna struktura u rov pored cijevi malog promjera, ili umjesto njih, kao uobičajeno rješenje pri gradnji kabelske kanalizacije. Gradnja kabelske kanalizacije može se izvesti i tehnologijom minirovova i mikrorovova"

Zakonska regulativa:

- Zakon o prostornom uređenju
- Zakon o gradnji
- Pravilnik o jednostavnim građevinama i radovima
- Zakon o elektroničkim komunikacijama
- Uredba o mjerilima razvoja elektroničke komunikacijske infrastrukture i druge povezane opreme
- Pravilnik o tehničkim uvjetima gradnje i uporabe telekomunikacijske infrastrukture
- Pravilnik o načinu i uvjetima određivanja zone komunikacijske infrastrukture i povezane opreme, zaštitne zone i radijskog koridora, te obaveze investitora radova ili građevine
- Strategija razvoja širokopojasnog pristupa internetu
- Zakon o mjerama za smanjenje troškova postavljanja elektroničkih komunikacijskih mreža velikih brzina
- Pravilnik o svjetlovodnim distribucijskim mrežama
- Pravilnik o tehničkim uvjetima za kabelsku kanalizaciju
- Pravilnik o načinu i uvjetima pristupa i zajedničkog korištenja elektroničke komunikacijske infrastrukture i druge povezane opreme

S poštovanjem,

Hrvatski Telekom d.d.
Sektor pristupnih mreža



Hrvatski Telekom d.d.
Radnička cesta 21, 10000 Zagreb
Telefon: +385 1 491-1000 | faks: +385 1 491-1011 | Internet: www.t.ht.hr, www.hrvatskitelekom.hr
Poslovna banka: Zagrebačka banka d.d. Zagreb | IBAN: HR24 2360 0001 1013 1087 5 | SWIFT-BIC: ZABHR2X
Nadzorni odbor: J. R. Talbot - predsjednik
Uprava: K. Nempis - predsjednik, D. Daub, I. Bartulović, B. Drilo, N. Rapaić, S. Kramar
Registar trgovačkih društava: Trgovački sud u Zagrebu, MBS: 080266256 | OIB: 81793146560 | PDV identifikacijski broj: HR 81793146560
Temeljni kapital: 10.244.977.390,00 kuna | Ukupan broj dionica: 81.670.064 dionica bez nominalnog iznosa

6

Načelnik Općine Štitar dana 26. 6. 2019. godine zaključkom je utvrdio Konačni prijedlog plana, na temelju članka 105. Zakona o prostornom uređenju "NN", br. 135/13, 65/17, 114/18 i 39/19.), članka 46. Statuta općine Štitar („Službeni vjesnik“ Vukovarsko-srijemske županije: 03/13, 05/18).

Na temelju članka 105. Zakona o prostornom uređenju "NN", br. 135/13, 65/17, 114/18 i 39/19.), članka 46. Statuta općine Štitar („Službeni vjesnik“ Vukovarsko-srijemske županije: 03/13, 05/18), općinski načelnik ,
donosi

**ZAKLJUČAK
O UTVRĐIVANJU KONAČNOG PRIJEDLOGA
IZMJENA I DOPUNA
PROSTORNOG PLANA UREĐENJA OPĆINE
ŠTITAR**

I.

Prihvaćaju se: Nacrt konačnog prijedloga Plana, Izvješće o javnoj raspravi , mišljenja opisana u članku 101. Zakona o prostornom uređenju i utvrđuje Konačni prijedlog IZMJENA I DOPUNA PROSTORNOG PLANA UREĐENJA OPĆINE **ŠTITAR**.

II.

Konačni prijedlog plana potrebno je dostaviti Zavodu za prostorno uređenje županije radi izdavanje mišljenja sukladno članku 107 . Zakona o prostornom uređenju.

III.

Jedinstveni upravni odjel Općine Štitar provest će ovaj Zaključak.

IV.

Ovaj Zaključak stupa na snagu osmog dana od dana objave u "Službenom vjesniku" Vukovarsko-srijemske županije

KLASA: 350-02/17-01/01
URBROJ: 2212/09-02-19/70
Štitar, 26. lipnja 2019.

Općinski načelnik
Marko Bikić



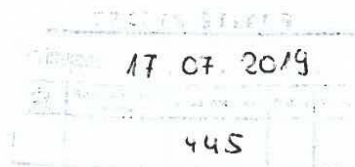
Dostaviti:

1. "Službeni vjesnik" Vukovarsko-srijemske županije
2. JUO Općine Štitar
3. Web stranica Općine Štitar
4. Pismohrana

Zavod za prostorno uređenje Vukovarsko –srijemske županije, dana 16.srpnja 2019. godine izdaje mišljenje sukladno članku 107. Zakona o prostornom uređenju.

ZAVOD ZA PROSTORNO UREĐENJE
VUKOVARSKO-SRIJEMSKJE ŽUPANIJE
VINKOVCI

KLASA: 350-02/19-01/32
URBROJ: 2196/1-10-07-19-2
Vinkovci, 16. srpnja 2019. god.



OPĆINA ŠTITAR
OPĆINSKI NAČELNIK

32274 ŠTITAR
J. J. Strossmayera 36

Sukladno članku 107. stavak 2. Zakona o prostornom uređenju ("Narodne novine" broj: 153/13, 65/17, 114/18 i 39/19) Zavod za prostorno uređenje Vukovarsko-srijemske županije, po zahtjevu Općine Štitar radi davanja mišljenja na Konačni prijedlog Izmjena i dopuna Prostornog plana uređenja Općine Štitar izdaje:

MIŠLJENJE

Konačni prijedlog Izmjena i dopuna Prostornog plana uređenja Općine Štitar, izrađen od Zavod za prostorno planiranje d.d. Osijek, Osijek, Vijenac Paje Kolarića 5A, iz lipnja 2019. god., u skladu je sa Prostornim planom Vukovarsko-srijemske županije ("Službeni vjesnik" Vukovarsko-srijemske županije broj: 7/02, 8/07, 9/07, 9/11 i 19/14).



Odluka o donošenju IID PPUO Štitar donešena je na 25. sjednici Općinskog vijeća Općine Štitar održanoj dana 21. kolovoza 2019. godine.

Odluka o donošenju objavljena je u „Službenom vjesniku“ Vukovarsko-srijemske županije broj 11/19 s datumom 10.09.2019.