

Zavod za prostorno planiranje
d.d.
Osijek, Vijećnica Paje Kolarica 5a

**PREDSJEDNIK PREDSTAVNIČKOG
TIJELA:**

Pečat:

PROSTOR ZA OVJERU TIJELA NADLEŽNOG ZA DONOŠENJE PLANA

II. IZMJENE I DOPUNE PROSTORNOG PLANA UREĐENJA OPĆINE TOVARNIK

Osijek, prosinac 2016.

SURADNJA I KONZULTACIJE U IZRADI PLANA

Suradnja i konzultacije:	<ol style="list-style-type: none">1. Ministarstvo poljoprivrede, Zagreb2. Ministarstvo poljoprivrede, Uprava šumarstva, lovstva i drvne industrije, Zagreb3. Ministarstvo obrane, Uprava za materijalne resurse, Služba za nekretnine, graditeljstvo i zaštitu okoliša4. Ministarstvo kulture, Uprava za zaštitu kulturne baštine, Konzervatorski odjel u Vukovaru, Vukovar5. Državna uprava za zaštitu i spašavanje, Područni ured za zaštitu i spašavanje Vukovar, Vukovar6. Hrvatska regulativna agencija za mrežne djelatnosti, Zagreb7. Hrvatske ceste d.o.o., za upravljanje, građenje i održavanje državnih cesta, Zagreb8. Uprava za ceste d.o.o. za upravljanje, građenje i održavanje, Vinkovci9. Vinkovački vodovod i kanalizacija d.o.o., Vinkovci10. Ministarstvo zaštite okoliša i prirode, Zagreb11. Prvo plinarsko društvo-Distribucija plina d.o.o., Vukovar12. Općina Tovarnik13. INA d.d., SD Istraživanje i proizvodnja nafte i plina, Sektor za razradu polja, Zagreb14. Hrvatske šume d.o.o., UŠP Vinkovci, Odjel za ekologiju15. Ministarstvo unutarnjih poslova, PU VS, Vinkovci
--------------------------	--

S A D R Ž A J		Stranica
0. OPĆI DIO		1
1.	Naslovna stranica	1
2.	Potpisni list	2
3.	Suradnja i konzultacije u izradi Plana	3
4.	Sadržaj	4
I. TEKSTUALNI DIO PLANA		1
1. ODREDBE ZA PROVOĐENJE		1
II. GRAFIČKI DIO		1

Red. broj	broj kartografskog prikaza	KARTOGRAFSKI PRIKAZ	Mjerilo
1.	0.	PREGLEDNA KARTA IZMJENA I DOPUNA	1:25.000
2.	1.	KORIŠTENJE I NAMJENA POVRŠINA	1:25.000
3.	2.A.	PROMETNI INFRASTRUKTURNI SUSTAV PROMET POŠTA ELEKTRONIČKE KOMUNIKACIJE I RTV	1:25.000
4.	3.B.	PODRUČJA PRIMJENE POSEBNIH MJERA UREĐENJA I ZAŠTITE UREĐENJE ZEMLJIŠTA SANACIJA PODRUČJA I DIJELOVI PRIMJENE PLANSKIH MJERA ZAŠTITE	1:25.000
5.	4.A.	GRAĐEVINSKO PODRUČJE NASELJA ILAČA I IZDVOJENA GRAĐEVINSKA PODRUČJA IZVAN NASELJA GOSPODARSKE ZONE I GROBLJA ILAČA	1: 5.000
6.	4.B.	GRAĐEVINSKO PODRUČJE NASELJA TOVARNIK I IZDVOJENA GRAĐEVINSKA PODRUČJA IZVAN NASELJA PRIHVATNOG CENTRA ZA STRANCE I GROBLJA TOVARNIK	1: 5.000
7.	4.C.	IZDVOJENO GRAĐEVINSKO PODRUČJE IZVAN NASELJA TURISTIČKO- REKREACIJSKE ZONE "IVANCI"	1: 5.000
8.	4.D.	IZDVOJENO GRAĐEVINSKO PODRUČJE IZVAN NASELJA GOSPODARSKE NAMJENE ZA GOSPODARENJE OTPADOM LOKALNOG ZNAČAJA	1: 5.000

III. IZMJENE I DOPUNE TEKSTUALNOG DIJELA PLANA I EVIDENCIJA POSTUPKA	1
A) OBRAZLOŽENJE IZMJENA I DOPUNA PROSTORNOG PLANA UREĐENJA OPĆINE TOVARNIK	1
1. OBRAZLOŽENJE IZMJENA I DOPUNA	1
2. IZMJENE I DOPUNE TEKSTUALNOG DIJELA PLANA	2
B) POPIS SEKTORSKIH DOKUMENATA I PROPISA KOJE JE BILO POTREBNO POŠTIVATI U IZRADI PLANA	6
C) ZAHTJEVI IZ ČLANKA 90. ZAKONA O PROSTORNOM UREĐENJU	8
D) IZVJEŠĆE O JAVNOJ RASPRAVI	28
E) SAŽETAK ZA JAVNOST	77
F) EVIDENCIJA POSTUPKA IZRADE I DONOŠENJA PROSTORNOG PLANA	80
IV. DOKUMENTACIJA	1
1. Izvadak iz sudskog registra	1
2. Suglasnost za upis u sudski registar nadležnog Ministarstva	5
3. Rješenje kojim se daje suglasnost za obavljanje svih stručnih poslova prostornog uređenja	6
4. Rješenje o upisu u Imenik ovlaštenih arhitekata Hrvatske komore arhitekata i inženjera u graditeljstvu	8
5. Rješenje o imenovanju odgovornog voditelja Nacrta prijedloga Plana	10

I. TEKSTUALNI DIO PLANA

1. ODREDBE ZA PROVOĐENJE

Odredbe za provođenje (iz elaborata PPUO Tovarnik) mijenjaju se i dopunjuju na sljedeći način:

Članak 4. *

U točki (1.), u točki (2.) alineja "a" mijenja se i glasi:

"a) Građevinska područja

- izdvojeno građevinsko područje izvan naselja gospodarske zone Ilača,
- izdvojeno građevinsko područje izvan naselja turističko-rekreacijske namjene "Ivanci",
- izdvojeno građevinsko područje izvan naselja prihvatnog centra za stranice,
- izdvojeno građevinsko područje izvan naselja gospodarske namjene za gospodarenje otpadom lokalnog značaja,
- izdvojeno građevinsko područje izvan naselja groblje naselja Ilača i Tovarnik".

U alineje "f", podalineja 2. briše se.

Članak 5.

U točki (2.), alineja 1. mijenja se i glasi:

"- sva građevinska područja (izgrađeni dio, neizgrađeni ali uređeni i neizgrađeni i neuređeni dio) prikazana su u kartografskim prikazima br. 4.A. do 4.D. na katastarskim kartama u mjerilima 1:5.000."

Članak 6.

Ispred točke (122.a), podnaslov: "Gospodarska namjena za gospodarenje otpadom" mijenja se i glasi:

"Gospodarska namjena za gospodarenje otpadom lokalnog značaja"

Članak 7.

U točki (122.a), stavak 1. mijenja se i glasi:

"PPUOT je definirano izdvojeno građevinsko područje za gradnju građevina za gospodarenje otpadom lokalnog značaja, unutar koje je planirana i gradnja reciklažnog dvorišta građevnog otpada."

Članak 8.

U točki (175.a.), u stavku 2., u alineji 1. iza podalineje 24., dodaju se podalineje 25., 26. i 27. koje glase:

* Odredbe za provođenje započinju u ovom Planu s brojem 4., da bi se izjednačile s brojevima u Odluci o donošenju Plana

- "- Ulica Matice Hrvatske 3617, 3618, 3619 i 3620
- Ulica A. Stepinca 3621, 3622, 3623/1 i 3624
- Put 3604".

Stavak 3., mijenja se i glasi:

"Značajnije nerazvrstane ceste izvan građevinskog područja su:

- Spoj Ilače i Tovarnika (paralelno s D6-sjeverno) na katastarskim česticama 1889 k.o. Ilača i 3665 k.o. Tovarnik
- Cesta od naselja Tovarnik do izdvojenog dijela građevinskog područja gospodarske namjene za gospodarenje otpadom
- Cesta od državne ceste D46, sjeverno od graničnog prijelaza Tovarnik do lokacije groblja."

Stavak 6., mijenja se i glasi:

"Iznimno širina kolnika nerazvrstane ceste za dvosmjernan promet može biti minimalno 3,0 m, ali uz izgradnju mimoilaznica čija će se međusobna udaljenost definirati tehničkom dokumentacijom, a određena prvenstveno u odnosu na uvjete preglednosti ceste ili bankine od kamenog materijala s obje strane kolnika minimalne širine 1,0 m."

Članak 9.

Točka (184.), mijenja se i glasi:

"Planom su na kartografskom prikazu "2.A. Prometni infrastrukturni sustav-Promet, pošta, Elektroničke komunikacije i RTV" prikazane značajnije trase biciklističkih staza.

Osim naznačenih značajnijih trasa biciklističkih staza mogu se graditi i druge trase biciklističkih staza na području cijele Općine.

Biciklističke staze mogu se graditi kao: samostalno vođene biciklističke staze, biciklističke staze u poprečnom presjeku ceste-ulice odvojene od kolnika ili biciklističke trake u poprečnom presjeku kao prometnom signalizacijom odvojeni dio kolnika.

Točan položaj trase biciklističke staza u prostoru (s lijeve ili desne strane ceste i sl.) definirat će se projektnom dokumentacijom, sukladno Zakonu i propisima te Odredbama ovog Plana.

Uz biciklističke staze ili trake mogu se graditi površine opremljene odgovarajućim elementima urbane opreme za parkiranje bicikala, kao i druge urbane opreme (klupe, koševi za smeće i dr.)."

Članak 10.

Ispred točke (231.) naslov: "7. POSTUPANJE S OTPADOM" mijenja se i glasi: "7. GOSPODARENJE OTPADOM".

Članak 11.

Točke od (231.) do (234.), mijenjaju se i glase:

"(231.) Područje Općine Tovarnik u cijelosti mora biti pokriveno organiziranim uklanjanjem svih vrsta otpada (komunalni, neopasni proizvodni, opasni otpad te posebne kategorije otpada).

Komunalni otpad se prikuplja na propisani način i predaje ovlaštenom koncesionaru na daljnje raspolaganje.

Neopasni proizvodni otpad se mora skladištiti na parceli proizvođača otpada na zakonom propisani način, do trenutka predaje ovlaštenom sakupljaču te vrste otpada ili do trenutka odvoza na legalno odlagalište (ili preradu) te vrste otpada.

Opasni otpad i posebne kategorije otpada se moraju privremeno skladištiti na zakonom propisani način, te predati na daljnje gospodarenje ovlaštenom skupljaču opasnog otpada ili posebnih kategorija otpada.

(232.) Općinsko reciklažno dvorište je planirano na dijelu kč.br. 1473 k.o. Tovarnik locirano u istočnom dijelu naselja Tovarnik. Reciklažno dvorište je minimalne veličine 500 m² i mora biti ograđeno i stalno nadzirano.

Pristup do reciklažnog dvorišta mora biti minimalne širine 3,5 m. Na građevnoj čestici nužno je osigurati potrebni manevarski prostor u svrhu postavljanja, pražnjenja i održavanja kontejnera za otpad. Sa čestice se mora osigurati kontrolirano prikupljanje oborinskih voda za zbrinjavanje istih na lokalno prihvatljiv način.

(233.) Unutar izdvojenog građevinskog područja gospodarske namjene za gradnju građevina za gospodarenje otpadom lokalnog značaja planirana je i gradnja reciklažnog dvorišta građevnog otpada.

Nakon definiranja položaja i veličine ovog reciklažnog dvorišta preostala površina je namijenjena gradnji građevina za gospodarenje otpadom lokalnog značaja.

Osim na ovoj površini, gradnja građevina za gospodarenje otpadom lokalnog značaja je planirana i na dijelu kč.br. 1473 k.o. Tovarnik te na područjima s gospodarskom namjenom.

Reciklažni ("zeleni") otoci se opremaju u skladu s planom gospodarenje otpadom. Reciklažni otoci se mogu graditi/postavljati unutar površina javne namjene ili na zasebnoj građevnoj čestici.

Reciklažni otoci smješteni unutar uličnog profila ne smiju biti smješteni unutar polja preglednosti raskrižja.

(234.) Neuređena odlagališta (divlje deponije) se moraju evidentirati u PPUO ili Planu gospodarenje otpadom Općine Tovarnik te provesti postupke sanacije."

Članak 12.

Točka (249.), mijenja se i glasi:

"Sukladno Zakonu i PPV-SŽ, te potrebama prostornog uređenja Općine Tovarnik, PPUOT utvrđuje se obveza izrade sljedećih prostornih planova:

- Urbanistički plan uređenja naselja Tovarnik (sukladno PPV-SŽ),
- Urbanistički plan uređenja Gospodarske zone u Tovarniku (sukladno potrebama Općine),
- Urbanistički plan uređenja Gospodarske zone u Ilači (sukladno zakonu),
- Urbanistički plan uređenja Turističko-rekreacijske zone "Ivanci" (sukladno potrebama Općine)."

Članak 13.

U točki (250.), stavak 3. briše se.

II. GRAFIČKI DIO

Kartografski prikazi koji su do sada bili na snazi, a označeni su rednim brojevima: "1.", "2.A.", "3.B.", "4.A.", "4.B.", "4.C." i "4.D" u cijelosti se zamjenjuju novima kako slijedi:

1.	KORIŠTENJE I NAMJENA POVRŠINA	1:25.000
2.A.	PROMETNI INFRASTRUKTURNI SUSTAV PROMET POŠTA ELEKTRONIČKE KOMUNIKACIJE I RTV	1:25.000
3.B.	PODRUČJA PRIMJENE POSEBNIH MJERA UREĐENJA I ZAŠTITE UREĐENJE ZEMLJIŠTA SANACIJA PODRUČJA I DIJELOVI PRIMJENE PLANSKIH MJERA ZAŠTITE	1:25.000
4.A.	GRAĐEVINSKO PODRUČJE NASELJA ILAČA I IZDVOJENA GRAĐEVINSKA PODRUČJA IZVAN NASELJA GOSPODARSKE ZONE I GROBLJA ILAČA	1: 5.000
4.B.	GRAĐEVINSKO PODRUČJE NASELJA TOVARNIK I IZDVOJENA GRAĐEVINSKA PODRUČJA IZVAN NASELJA PRIHVATNOG CENTRA ZA STRANCE I GROBLJA TOVARNIK	1: 5.000
4.C.	IZDVOJENO GRAĐEVINSKO PODRUČJE IZVAN NASELJA TURISTIČKO-REKREACIJSKE ZONE "IVANCI"	1: 5.000
4.D.	IZDVOJENO GRAĐEVINSKO PODRUČJE IZVAN NASELJA GOSPODARSKE NAMJENE ZA GOSPODARENJE OTPADOM LOKALNOG ZNAČAJA	1: 5.000

Popis kartografskih prikaza:

1.	0.	PREGLEDNA KARTA IZMJENA I DOPUNA	1:25.000
2.	1.	KORIŠTENJE I NAMJENA POVRŠINA	1:25.000
3.	2.A.	PROMETNI INFRASTRUKTURNI SUSTAV PROMET POŠTA ELEKTRONIČKE KOMUNIKACIJE I RTV	1:25.000
4.	3.B.	PODRUČJA PRIMJENE POSEBNIH MJERA UREĐENJA I ZAŠTITE UREĐENJE ZEMLJIŠTA SANACIJA PODRUČJA I DIJELOVI PRIMJENE PLANSKIH MJERA ZAŠTITE	1:25.000
5.	4.A.	GRAĐEVINSKO PODRUČJE NASELJA ILAČA I IZDVOJENA GRAĐEVINSKA PODRUČJA IZVAN NASELJA GOSPODARSKE ZONE I GROBLJA ILAČA	1: 5.000
6.	4.B.	GRAĐEVINSKO PODRUČJE NASELJA TOVARNIK I IZDVOJENA GRAĐEVINSKA PODRUČJA IZVAN NASELJA PRIHVATNOG CENTRA ZA STRANCE I GROBLJA TOVARNIK	1: 5.000
7.	4.C.	IZDVOJENO GRAĐEVINSKO PODRUČJE IZVAN NASELJA TURISTIČKO-REKREACIJSKE ZONE "IVANCI"	1: 5.000
8.	4.D.	IZDVOJENO GRAĐEVINSKO PODRUČJE IZVAN NASELJA GOSPODARSKE NAMJENE ZA GOSPODARENJE OTPADOM LOKALNOG ZNAČAJA	1: 5.000

III. IZMJENE I DOPUNE TEKSTUALNOG DIJELA PLANA I EVIDENCIJA POSTUPKA

A) OBRAZLOŽENJE IZMJENA I DOPUNA PROSTORNOG PLANA UREĐENJA OPĆINE TOVARNIK

1. OBRAZLOŽENJE IZMJENA I DOPUNA

Općina Tovarnik donijela je dana 04.09.2015. godine Odluku o izradi II. Izmjena i dopuna Prostornog plana uređenja Općine Tovarnik ("Službeni vjesnik" Vukovarsko-srijemske županije, broj 9/15).

II. Izmjene i dopune Prostornog plana uređenja Općine Tovarnik obuhvaćaju Odredbe za provođenje, grafički i tekstualni dio Plana

U odnosu na važeći PPUO Tovarnik izmjene i dopune prikazane su na kartografskom prikazu "0. Pregledna karta izmjena i dopuna", a objašnjenja su u tekstu koji slijedi:

Izmjena i dopuna broj 1.

Ovom izmjenom planiraju se lokacije građevina za gospodarenje otpadom od lokalnog značaja.

Na dijelu k.č.br. 1473 k.o. Tovarnik unutar građevinskog područja naselja Tovarnik planira se gradnja reciklažnog dvorišta.

Izmjena i dopuna broj 2.

Ovom izmjenom ucrtavaju se važnije nerazvrstane ceste unutar građevinskog područja naselje Tovarnik i pristupna cesta prema groblju naselja Tovarnik.

Izmjena i dopuna broj 3.

Ovom izmjenom ucrtana je biciklistička staza između naselja Tovarnik-Ilača.

Izmjena i dopuna broj 4.

Ovom izmjenom redefinira se područje obuhvata i potrebe izrade planova užih područja na način da se ukida obveza izrade DPU-a "Središte Tovarnika".

Ukida se obveza izrade ostalih detaljnih planova uređenja i određuje se obveza izrade Urbanističkih planova uređenja za ista područja.

Izmjena i dopuna broj 5.

Ovom izmjenom određuju se neuređeni i neizgrađeni dijelovi i neizgrađeni ali uređeni dijelovi građevinskih područja te izgrađeni dijelovi tih područja.

Izmjena i dopuna broj 6.

Ovom izmjenom redefinira se tekstualni i grafički dio Plana vezan za gospodarenje otpadom sukladno zakonima i propisima.

2. IZMJENE I DOPUNE TEKSTUALNOG DIJELA PLANA

Tekstualni dio PPUO Tovarnik mijenja se i dopunjava na sljedeći način:

- Na stranici 63. u poglavlju "3.2. Organizacija prostora i osnovna namjena i korištenje prostora", u pasusu 4. riječi: "građevinsko područje gospodarske namjene za gospodarenje otpadom" zamjenjuje se riječima:

"građevinsko područje gospodarske namjene za gospodarenje otpadom lokalnog značaja."

- Na stranici 63. i 64., u naslovu: "3.2.1. Iskaz prostornih pokazatelja za namjenu površina", tablica broj 31. "Iskaz prostornih pokazatelja za namjenu površina" mijenja se i glasi:

Tablica br. 31.

Red. broj	NAMJENA POVRŠINA	OZNAKA na kartograf. prikazu	UKUPNO (ha)	stan/ha	ha/stan
1.	GRAĐEVINSKA PODRUČJA		430,31	9,96	
	Ukupno				
	Izgrađeni dio GP		301,54		
1.1.	Građevinska područja naselja	GP	408,88		
	Ukupno				
	Izgrađeni dio GP		301,54		
1.2.	Izdvojeno građevinsko područje izvan naselja turističko-rekreacijske zone "Ivanci"	T ₂	4,97		
	Ukupno				
	Izgrađeni dio GP		-		
1.3.	Izdvojeno građevinsko područje izvan naselja gospodarske zone Ilača	I ₁	8,68		
	Ukupno				
	Izgrađeni dio GP		-		
1.4.	Izdvojeno građevinsko područje izvan naselja prihvatnog centra za stranice	PC	1,86		
	Ukupno				
	Izgrađeni dio GP		-		
1.5.	Izdvojeno građevinsko područje izvan naselja gospodarske namjene za gospodarenje otpadom lokalnog značaja		1,5		
	Ukupno				
	Izgrađeni dio GP		-		
1.6.	Izdvojeno građevinsko područje izvan naselja groblje naselja Ilača i Tovarnik		4,41		
	Ukupno				
	Izgrađeni dio GP		-		
2.	IZGRAĐENE STRUKTURE VAN GRAĐEVINSKOG PODRUČJA		-	-	
2.1.	Površine za iskorištavanje energetske sirovine	E ₁	857,24 ¹⁾		
2.2.	Površine za iskorištavanje geotermalne vode	E ₂	-		
2.3.	Ostale površine za iskorištavanje mineralnih sirovina	E ₃	-		
2.4.	Rekreacijsko područje	R	-		
3.	POLJOPRIVREDNO TLO ISKLJUČIVO OSNOVNE NAMJENE-OBRAĐIVO		5.536,48		1,31
3.1.	Osobito vrijedno obrađivo tlo	P ₁	3.406,89		

3.2.	Vrijedno obradivo tlo	P ₂	-		
3.3.	Ostala obradiva tla	P ₃	2.129,59		
4.	ŠUME ISKLJUČIVO OSNOVNE NAMJENE	Ukupno		14,25	-
4.1.	Gospodarske šume	Š ₁	14,25		
4.2.	Zaštitne šume	Š ₂	-		
4.3.	Šume posebne namjene	Š ₃	-		
5.	OSTALO ŠUMSKO ZEMLJIŠTE ISKLJUČIVO OSNOVNE NAMJENE	Ukupno	ŠZ	256,83	0,06
6.	OSTALE POVRŠINE	Ukupno	—	164,90	0,04
6.1.	Posebna namjena	N	-		
6.2.	Promet	—	160,49		
6.3.	Deponija komunalnog otpada	OK	-		
7.	OPĆINA UKUPNO			6.398,67	1,51

IZVOR PODATAKA: ZPO-OSIJEK

Napomena: Površine navedene u tablici br. 31. utvrđene su mjerenjem na kartografskom prikazu br. 1. "KORIŠTENJE I NAMJENA POVRŠINA" u mj. 1:25.000 i br. 4.A-4.D "GRAĐEVINSKA PODRUČJA" u mj. 1:5.000.

1) Ove površine su računane u:

- osobito vrijedno obradivo tlo,
- ostala obradiva tla,
- ostalo šumsko zemljište isključivo osnovne namjene,
- promet.

- Na stranici 66., u naslovu: "3.2.4. Građevinska područja" pasus 7. mijenja se i glasi:

"PPUOT formira se građevinska područja naselja Tovarnik i Ilača te izdvojena građevinska područja izvan naselja, a to su:

- Gospodarska zona Ilača,
- Turističko-rekreacijska zona "Ivanci",
- Prihvatni centar za strance,
- Gospodarska namjena za gospodarenje otpadom lokalnog značaja,
- Groblja naselja Ilača i Tovarnik."

- Na stranici 66., u naslovu: "3.2.4. Građevinska područja" u podnaslovu: "Naselje Tovarnik", broj: "180,13" zamjenjuje se brojem: "209,87", te broj: "62,23" zamjenjuje se brojem: "72,50".

- Na stranici 66., u naslovu: "3.2.4. Građevinska područja" u podnaslovu: "Naselje Ilača" broj: "67,42" zamjenjuje se brojem: "91,67" te broj: "56,46" zamjenjuje se brojem: "76,76".

- Na stranici 67., podnaslov: "Građevinske namjene za gospodarenje otpadom" zamjenjuje se novim podnaslovom: "Gospodarske namjene za gospodarenje otpadom lokalnog značaja", te pasus 2. mijenja se i glasi:

"Na planiranom građevinskom području moguće je formiranje reciklažnog dvorišta za gospodarenje građevinskim otpadom na stacionarnim i pokretnim uređajima za uporabu kao i gradnju građevina za gospodarenje otpadom od lokalnog značaja."

- Na stranici 67., u naslovu: "3.2.4. Građevinska područja" iza podnaslova: "Gospodarske namjene za gospodarenje otpadom" s pripadajućim tekstom dodaje se podnaslov s pripadajućim tekstom koji glase:

"Groblja naselja Ilača i Tovarnik

Groblje naselja Ilača površine 2,31 ha, a groblje naselja Tovarnik površine je 2,1 ha."

- Na stranici 75., u tekstu pod naslovom: "3.5. KOMUNALNE DJELATNOSTI", pasus 2. briše se.

- Na stranici 87., tekst pod naslovom: "3.8. Postupanje s otpadom" u cijelosti se zamjenjuje novim naslovom i pripadajućim tekstom, koji glase:

"3.8. GOSPODARENJE OTPADOM

Gospodarenje otpadom predstavljaju djelatnosti skupljanja, prijevoza, uporabe i zbrinjavanja te druge obrade otpada.

Otpad je svaka tvar ili predmet koji posjednik odbacuje, namjerava ili mora odbaciti.

U svrhu sprječavanja nastanka otpada propisan je i red prvenstva gospodarenje otpadom:

1. sprječavanje nastanka otpada,
2. priprema za ponovnu uporabu,
3. recikliranje,
4. drugi postupci uporabe npr. energetska uporaba i
5. zbrinjavanje otpada.

Gospodarenje otpadom je od interesa za Republiku Hrvatsku, pri čemu je svaka jedinica lokalne samouprave dužna na svom području osigurati uvjete i provedbu propisanih mjera gospodarenja otpadom.

Jedinica lokalne samouprave dužna je na svom području osigurati:

1. javnu uslugu prikupljanja miješanog komunalnog otpada i biorazgradivog komunalnog otpada,
2. odvojeno prikupljanje otpadnog papira, metala, stakla, plastike i tekstila te krupnog (glomaznog) komunalnog otpada,
3. sprječavanje odbacivanja otpada na način suprotan Zakonu te uklanjanje tako odbačenog otpada,
4. provedbu Plana,
5. donošenje i provedbu plana gospodarenja otpadom jedinice lokalne samouprave,
6. provođenje izobrazbno-informativne aktivnosti na svom području i
7. mogućnost provedbe akcija prikupljanja otpada.

Kategorije građevina za gospodarenje otpadom u smislu dokumenata prostornog uređenja su građevina za gospodarenje otpadom od državnog, županijskog, odnosno lokalnog značaja.

Građevina za gospodarenje otpadom od državnog značaja je centar za gospodarenje otpadom, spalionica otpada i odlagalište opasnog otpada.

Građevina za gospodarenje otpadom od županijskog značaja je odlagalište otpada koje nije od državnog značaja i kazeta za zbrinjavanje azbesta.

Na području Općine Tovarnik nema građevina za gospodarenje otpadom od državnog ili županijskog značaja pa se PPUO-om određuju lokacije i uvjeti gradnje građevina za gospodarenje otpadom od lokalnog značaja.

Sukladno zakonskim obvezama, a prema broju stanovnika općine Tovarnik, planira se gradnja reciklažnog dvorišta. Odabrana lokacija za gradnju reciklažnog dvorišta je u istočnom dijelu naselja Tovarnik. Na dijelu kč.br. 1473 k.o. Tovarnik planirana je izgradnja/formiranje reciklažnog dvorišta minimalne veličine 500 m².

Reciklažno dvorište mora biti ograđeno i nadzirano te namijenjeno odvojenom prikupljanju i privremenom skladištenju manjih količina posebnih vrsta otpada. Na reciklažnom dvorištu mora biti odvojeno prikupljen problematični otpad, otpadni papir, staklo, plastika, metal i tekstil te krupni (glomazni) komunalni otpad.

Jugozapadno od Tovarnika formirano je izdvojeno građevinsko područje gospodarske namjene unutar kojeg je planirana izgradnja reciklažnog dvorišta građevnog otpada, a na ostatku površine moguća je gradnja građevina za gospodarenje otpadom lokalnog značaja.

Unutar građevinskih područja naselja moguće je postavljanje tzv. "reciklažnih otoka".

Reciklažni ("zeleni") otoci se opremaju u skladu s planom gospodarenja otpadom. Reciklažni otoci se mogu graditi/postavljati unutar površina javne namjene ili na zasebnoj građevnoj čestici.

Reciklažni otoci smješteni unutar uličnog profila ne smiju biti smješteni unutar polja poglednosti raskrižja.

Osim unutar ove površine, građevine za gospodarenje otpadom od lokalnog značaja moguće je graditi i unutar površina koje su ovim PPUO definirane za gospodarsku namjenu.

Lokacije neuređenih (divljih) odlagališta nužno je sanirati i zemljište privesti originalnoj namjeni."

B) POPIS SEKTORSKIH DOKUMENATA I PROPISA KOJE JE BILO POTREBNO POŠTIVATI U IZRADI PLANA

- Zakon o prostornom uređenju (N.N., br. 153/13)
- Pravilnik o mjerama zaštite od elementarnih nepogoda i ratnih opasnosti u prostornom planiranju i uređenju prostora (N.N., br. 29/83, 36/85 i 42/86)
- Pravilnik o sadržaju, mjerilima kartografskih prikaza, obveznim prostornim pokazateljima i standardu elaborata prostornih planova (N.N., br. 106/98, 39/04, 45/04 i 163/04)
- Pravilnik o osiguranju pristupačnosti građevina osobama s invaliditetom i smanjenom pokretljivosti (N.N., br. 78/13)
- Zakon o zaštiti i očuvanju kulturnih dobara (N.N., br. 69/99, 151/03 i 157/03- ispravak, N.N., br. 87/09, 88/10, 61/11, 25/12, 136/12, 157/13, 152/14 i 98/15)
- Zakon o zaštiti prirode (N.N., br. 80/13)
- Uredba o ekološkoj mreži (N.N., br. 124/13 i 105/15)
- Pravilnik o prostornim standardima, normativima te urbanističko-tehničkim uvjetima za planiranje mreže športskih objekata (N.N., br. 38/91)
- Zakon o cestama (N.N., br. 84/11, 22/13, 54/13 i 148/13)
- Zakon o sigurnosti prometa na cestama (N.N., br. 67/08, 48/10, 74/11, 80/13 i 158/13)
- Pravilnik o uvjetima za projektiranje i izgradnju priključka i prilazu na javnu cestu (N.N., br. 119/07)
- Zakona o elektroničkim komunikacijama (N.N., br. 73/08, 90/11, 133/12 i 80/13)
- Zakon o energiji (N.N., br. 120/12)
- Zakon o tržištu električne energije (N.N., br. 22/13)
- Podzakonski akt
Opći uvjeti isporuke električne energije (N.N., br. 8/91)
Opći uvjeti za opskrbu električnom energijom (N.N., br. 14/06)
- Pravilnik o tehničkim normativima za izgradnju nadzemnih elektroenergetskih vodova nazivnog napona od 1 kV do 400 kV ("Službeni list" 65/88.; N.N., br. 55/96 i 24/97)
- Zakon o zaštiti okoliša (N.N., br. 80/13)
- Uredba o procjeni utjecaja zahvata na okoliš (N.N., br. 64/08, 67/09)
- Zakon o zaštiti zraka (N.N., br. 130/11)
- Zakon o zaštiti od buke (N.N., br. 30/09, 55/13 i 153/13)
- Pravilnik o najvišim dopuštenim razinama buke u sredini u kojoj ljudi rade i borave (N.N., br. 145/04.)
- Pravilnik o uvjetima za vatrogasne pristupe (N.N., br. 35/94 i 142/03)
- Pravilnik o hidrantskoj mreži za gašenje požara (N.N., br. 8/06)
- Zakon o zaštiti od požara (N.N., br. 92/10)
- Zakon o tržištu plina (N.N., br. 40/07)
- Pravilnik o tehničkim uvjetima i normativima za siguran transport tekućih i plinovitih ugljikovodika magistralnim naftovodima i plinovodima te naftovodima i plinovodima za međunarodni transport ("Službeni list" SFRJ, br. 26/85. i N.N., br. 53/91)
- Zakon o vodama (N.N., br. 153/09, 63/11, 130/11 i 56/13)
- Odluka o utvrđivanju granica vodnih područja (N.N., br. 79/10)
- Pravilnik o utvrđivanju zona sanitarne zaštite izvorišta (N.N., br. 55/11 i 47/13)
- Državni plan za zaštitu voda (N.N., br. 8/99)
- Zakon o komunalnom gospodarstvu (N.N., br. 26/03, 82/04, i 110/04)
- Zakon o održivom gospodarenju otpadom (N.N., br. 94/13)
- Pravilnik o zaštitnim i sigurnosnim zonama vojnih objekata (N.N., br. 175/03)
- Pravilnik o kriterijima za određivanje gradova i naseljenih mjesta u kojima se moraju graditi skloništa i drugi objekti za zaštitu (N.N., br. 2/91)
- Pravilnik o prostornim standardima, normativima te urbanističko-tehničkim uvjetima za planiranje mreže športskih objekata (N.N., br. 38/91)
- Zakon o zaštiti od elementarnih nepogoda (N.N., br. 73/97)
- Pravilnik o tehničkim, gospodarskim i drugim uvjetima za uređenje sredstava melioracijske odvodnje, te osnovama za tehničko i gospodarsko održavanje sustava (N.N., br. 4/98)
- Uredba o klasifikaciji voda (N.N., br. 77/98)

- Uredba o opasnim tvarima u vodama (N.N., br. 78/98)
- Pravilnik o graničnim vrijednostima pokazatelja, opasnih i drugih tvari u otpadnim vodama (N.N., br. 40/99., 6/01 i 14/01)
- Pravilnik o zaštitnim mjerama i uvjetima za određivanje zona sanitarne zaštite izvorišta vode za piće (N.N., br. 22/86)-članak 43. i 214. ZV,
- Pravilnik o utvrđivanju zona sanitarne zaštite izvorišta (N.N., br. 66/11)
- Pravilnik o izradi Vodnogospodarske osnove Hrvatske (N.N., br. 120/03)
- Zakon o željeznici (N.N., br. 94/13 i 148/13)
- Zakon o civilnoj zaštiti (N.N., br. 82/15)
- Pravilnik o mjerama zaštite od elementarnih nepogoda i ratnih opasnosti u prostornom planiranju i uređivanju prostora (N.N., br. 29/83, 36/85 i 42/86)
- Pravilnik o tehničkim normativima za skloništa (N.N., br. 53/91)
- Pravilnik o postupku uzbunjivanja stanovništva (N.N., br. 47/06, 110/11 i 10/15)
- Pravilnik o metodologiji za izradu procjena Ugroženosti i planova zaštite i spašavanja (N.N., br. 30/14 i 67/14)
- Zakon o šumama (N.N., br. 140/05, 82/06, 129/08 i 80/10)
- Zakon o lovstvu (N.N., br. 140/05 i 75/09)
- Zakon o poljoprivrednom zemljištu (N.N., br. 39/13)
- Pravilnik o izmjenama i dopunama Pravilnika o uvjetima i načinu izdavanja dozvole za obavljanje usluga željezničkog prijevoza i dozvole za upravljanje željezničkom infrastrukturom (N.N., br. 121/07 i 101/12)
- Pravilnik o željezničkoj infrastrukturi (N.N., br. 127/05 i 16/08)
- Pravilnik o uvjetima i načinu izdavanja dozvole za obavljanje usluga željezničkog prijevoza i dozvole za upravljanje željezničkom infrastrukturom (N.N., br. 127/05)
- Pravilnik o uvjetima i načinu izdavanja rješenja o sigurnosti za upravljanje željezničkom infrastrukturom (N.N., br. 127/05)
- Pravilnik o dopuni Pravilnika o uvjetima i načinu izdavanja rješenja o sigurnosti za upravljanje željezničkom infrastrukturom (N.N., br. 121/07)
- Pravilnik o uvjetima i načinu izdavanja rješenja o sigurnosti za obavljanje usluga željezničkog prijevoza (N.N., br. 127/05)
- Pravilnik o dopuni Pravilnika o uvjetima i načinu izdavanja rješenja o sigurnosti za obavljanje usluga željezničkog prijevoza (N.N., br. 121/07)
- Pravilnik o izmjenama Pravilnika o uvjetima i načinu izdavanja rješenja o sigurnosti za obavljanje usluga željezničkog prijevoza (N.N., br. 110/10)
- Pravilnik o dopuni Pravilnika o uvjetima i načinu izdavanja rješenja o sigurnosti za obavljanje usluga željezničkog prijevoza (N.N., br. 8/11)
- Odluka o razvrstavanju željezničkih pruga (N.N., br. 3/14)
- Zakon o sigurnosti i interoperabilnosti željezničkog sustava (N.N., br. 82/13 i 18/15 i 110/15), te na temelju istog.
- Pravilnik o općim uvjetima za građenje u zaštitnom pružnom pojasu (N.N., br. 93/10)
- Pravilnik o uvjetima za određivanje križanja željezničke pruge i drugih prometnica (N.N., br. 111/15)
- Pravilnik o načinu osiguravanja prometa na željezničko-cestovnim prijelazima i pješačkim prijelazima preko pruge (N.N., br. 111/15)

C) ZAHTJEVI IZ ČLANKA 90. ZAKONA O PROSTORNOM UREĐENJU

Nositelj izrade je prema članku 90. Zakona o prostornom uređenju zatražio zahtjeve od dvadeset i četiri javnopravnog tijela (njihov popis naveden je u članku 9. Odluke o izradi Plana).

Četnaest javnopravnih tijela dostavilo je zahtjeve, a to su:

1. Ministarstvo zaštite okoliša i prirode, Zagreb
2. Ministarstvo kulture, Uprava za zaštitu kulturne baštine, Konzervatorski odjel u Vukovaru, Vukovar
3. Ministarstvo poljoprivrede, Zagreb
4. Ministarstvo poljoprivrede, Uprava šumarstva, lovstva i drvne industrije, Zagreb
5. MORH, Uprava za materijalne resurse, Sektor za nekretnine, graditeljstvo i zaštitu okoliša, Zagreb
6. Državna uprava za zaštitu i spašavanje, Područni ured za spašavanje Vukovar, Vukovar
7. MUP, PU Vukovarsko-srijemska
8. HAKOM, Zagreb
9. Hrvatske ceste d.o.o. za upravljanje, građenje i održavanje državnih cesta, Zagreb
10. Uprava za ceste, Vukovarsko-srijemske županije, Vinkovci
11. Prvo plinarsko društvo-Distribucija plina d.o.o., Vukovar
12. Vodovod grada Vukovara d.o.o., Vukovar
13. INA d.d., SD Istraživanje i proizvodnja nafte i plina
14. Hrvatske šume, UPŠ Vinkovci, Vinkovci

Jedinice lokalne samouprave:

- Općina Borovo

Preslici zahtjeva priloženi su u nastavku:



REPUBLIKA HRVATSKA
MINISTARSTVO ZAŠTITE OKOLIŠA
I PRIRODE

10000 Zagreb, Radnička cesta 80
 Tel: 01 / 3717 111, fax: 01 / 4866 100

Uprava za zaštitu prirode
 KLASA: 612-07/16-57/87
 URBROJ: 517-07-2-2-14-2
 Zagreb, 29. travnja 2016.

REPUBLICA HRVATSKA	
489 OPĆINA TOVARNIK	
Prijava: 02.05.2016.	
Klasifikacijska oznaka:	Uredba:
Uredba: Broj:	Prijava: Broj:

VUKOVARSKO-SRIJEMSKA ŽUPANIJA
 OPĆINA TOVARNIK
 Jedinствени upravni odjel
 Antuna Gustava Matoša 2
 32 249 Tovarnik

PREDMET: II. Izmjene i dopune Prostornog plana uređenja Općine Tovarnik,
 u postupku izrade
 - zahtjevi, dostavljaju se

Ministarstvo zaštite okoliša i prirode zaprimilo je vaš poziv za dostavu zahtjeva (podaci, planske smjernice i popisani dokumenti) u postupku donošenja II. Izmjena i dopuna Prostornog plana uređenja Općine Tovarnik u Vukovarsko-srijemskoj županiji, sukladno članku 90. Zakona o prostornom uređenju (Narodne novine, broj 153/2013).

Temeljem Zakona o zaštiti prirode (Narodne novine, broj 80/2013) na području Općine Tovarnik nema zaštićenih područja niti područja ekološke mreže, sukladno Uredbi o ekološkoj mreži (Narodne novine, broj 124/2013 i 105/2015).

Podaci o zaštićenim područjima, ekološkoj mreži i staništima dostupni su na web portalu Informacijskog sustava zaštite prirode, <http://www.iszp.hr> gdje je javnosti omogućen pristup ažurnim i verificiranim prostornim podacima, odnosno interaktivna web karta <http://www.iszp.hr/gis/> na kojoj se mogu pregledavati, analizirati i pretraživati sve prostorne podloge ISZP-a (staništa, vrste, zaštićena područja, ekološka mreža i dr.).

Vezano za ciljeve izrade predmetnog plana, planiranje lokacije građevine za gospodarenje otpadom, određivanje izgrađenih i neizgrađenih dijelova građevinskih područja, redefiniranje područja izrade planova uži područja, sukladno članku 21. Zakona o zaštiti prirode, utvrđuju se uvjeti zaštite prirode:

- očuvati područja prekrivena autohtonom vegetacijom,
- štiti područja prirodnih vodotoka i vlažnih livada kao ekološki vrijedna područja,
- postojeće šume zaštititi od prenamjene i krčenja,
- očuvati šumske čistine i šumske rubove i živice koje se nalaze između obradivih površina,
- uređenje postojećih i širenje građevinskih područja planirati na način da se očuvaju postojeće krajobrazne vrijednosti,
- kod planiranja zahvata izvan građevinskih područja, proširivanja postojećih građevinskih područja te planiranja izgradnje infrastrukture, voditi računa da njihova izgradnja ne uzrokuje gubitak rijetkih i ugroženih stanišnih tipova te gubitak staništa strogo zaštićenih biljnih i životinjskih svojti.



Dostavlja se:

1. Naslova
2. U spis predmeta – ovdje

1/1



REPUBLIKA HRVATSKA
MINISTARSTVO KULTURE

Uprava za zaštitu kulturne baštine
Konzervatorski odjel u Vukovaru
32000 Vukovar, Županijska 5, p.p. 4
Tel. 032/443-203 fax. 032/443-199

OPĆINA TOVARNIK	
Urednik	Ustroj
Prostorni plan	Prilog

OPĆINA TOVARNIK
A. G. Matoša 2
32249 Tovarnik

Klasa: 612-08/16-10/0128
Urbroj: 532-04-02-19/2-16-3
Vukovar, 14. 04. 2016.

**Predmet: Tovarnik, II. Izmjena i dopuna Prostornog plana uređenja Općine (PPUO) Tovarnik
– zahtjevi, dostavljaju se**

Sukladno članku 90. Zakona o prostornom uređenju ("NN" 153/13) ovi zahtjevi donose se temeljem čl. 56. Zakona o zaštiti i očuvanju kulturnih dobara ("NN" 69/99, 151/03, 157/03, 87/09, 88/10, 61/11, 25/12, 136/12, 157/13, 152/14, 98/15). U skladu s odredbama Odluke o dopuni Odluke o izradi II. Izmjena i dopuna PPUO Tovarnik, dostavljamo svoje zahtjeve:

- Mjere zaštite kulturnih dobara propisane važećim PPUO Tovarnik odnose se i na područje obuhvata II. Izmjena i dopuna PPUO Tovarnik.
- Ukoliko bi se prilikom izvođenja građevinskih ili bilo kojih drugih zemljanih radova prilikom izgradnje reciklažnih dvorišta (izmjena i dopuna 1a i 1b), naišlo na arheološke nalaze, radove je nužno prekinuti, te o navedenom bez odlaganja obavijestiti Konzervatorski odjel u Vukovaru, kako bi se sukladno odredbama Zakona o zaštiti i očuvanju kulturnih dobara ("NN" 69/99, 151/03, 157/03, 87/09, 88/10, 61/11, 25/12, 136/12, 157/13, 152/14, 98/15) i Pravilniku o arheološkim istraživanjima ("NN" 102/10.) poduzele odgovarajuće mjere osiguranja nalazišta i nalaza

Predložene II. Izmjene i dopune PPUO Tovarnik osim u navedenom dijelu nemaju utjecaja na kulturna dobra te osim naprijed navedenoga nemamo dodatnih zahtjeva.

Pročelnica
Zdenka Predrijevac, dipl.inž.građ.



Zdenka Predrijevac

Dostaviti:


1. Naslovu
2. Dokumentacija, ovdje
3. Pismohrana, ovdje



REPUBLIKA HRVATSKA
MINISTARSTVO POLJOPRIVREDE

10000 Zagreb, Ul. grada Vukovara 78, P.P. 1034
Telefon: 61 06 111, Telefax: 61 09 201

KLASA: 350-02/16-01/207
URBROJ: 525-07/0375-16-2
Zagreb, 5. travnja 2016. godine



VUKOVARSKO-SRIJEMSKA ŽUPANIJA
OPĆINA TOVARNIK

**Predmet : II. izmjene i dopune Prostornog plana uređenja Općine Tovarnik
- planske smjernice i propisani dokumenti - dostavljaju se -**

Klasa : 350-01/16-01/04
Ur.broj : 2188/12-03/01-16-5
Tovarnik, 29. ožujka 2016. godine

Primljeno : 525 - Ministarstvo poljoprivrede: 01. travnja 2016. godine.

Imajući u vidu, Vaš dopis, dostavljamo Vam - planske smjernice i propisane dokumente, sukladno odredbama članka 90. Zakona o prostornom uređenju (" Narodne novine ", br. 153/2013.).

Zbog značaja poljoprivrednog zemljišta, za život čovjeka i činjenice, da je zemljište neobnovljivo, Ustav Republike Hrvatske odredio ga je kao dobro od interesa za Republiku, posebice ga štiti i njegovo se korištenje može odvijati pod uvjetima i na način propisan Zakonom o poljoprivrednom zemljištu.

Poljoprivredno zemljište je prvi i osnovni uvjet za poljoprivrednu proizvodnju, iz koje čovjek zadovoljava svoju primarnu potrebu za hranom, a preradom raznih poljoprivrednih proizvoda zadovoljava i niz drugih važnih životnih potreba (Zakon o poljoprivredi, Zakon o ekološkoj proizvodnji poljoprivrednih i prehrambenih proizvoda, Zakon o stočarstvu, Zakon o slatkovodnom ribarstvu, Zakon o morskom ribarstvu, Zakon o hrani i dr.).

Iako je Zakonom uređeno iskorištavanje i zaštita poljoprivrednog zemljišta, ipak je smanjenje njegove površine intenzivno, pa i zabrinjavajuće.

Vrlo važna činjenica, u svezi gubitka površine poljoprivrednog zemljišta, je ta, što je riječ o gubitku kvalitetnog obradivog poljoprivrednog zemljišta, a što je dobrim dijelom posljedica negospodarskog odnosa prema njemu, te izbjegavanje izgradnje na težim terenima i neplodnim zemljištima.

Pregledom dostavljene prostorne - planske dokumentacije, tijekom zadnjih godina, utvrđeno je, da se građevinska područja još uvijek proširuju na uređene komplekse obradivih poljoprivrednih površina (u vlasništvu Republike Hrvatske).

Osnovni bi cilj u budućnosti trebao biti - očuvanje, korištenje i uređenje poljoprivrednog zemljišta, prije svega za poljoprivrednu proizvodnju.

To se može postići jedino usklađivanjem svih interesa u prostoru u sklopu društvenih planova, posebice prostornih.

Imajući u vidu, da je korištenje prostora izvan građevinskog područja namijenjeno prioritetno, a dijelom isključivo, poljoprivredi, s težnjom očuvanja što većih i kontinuiranih površina i prirodnih režima - očuvanja ruralnog (seoskog) prostora, koji predstavlja izvor prirodnog (biološkog - okolišnog, poljoprivrednog) te društvenog (socijalnog - tradicijskog, kulturološkog, povijesnog) bogatstva, odnosno nasljeđa kojeg baštinimo još iz davnih vremena, a trebamo ga brižno održavati i svrsishodno koristiti čuvajući okoliš, kako bi ga skladno razvijali i kako bi bio na korist sadašnjim i budućim pokoljenjima, ovo Ministarstvo, ne podržava proširenje građevinskog područja na poljoprivredno zemljište P1 i P2 kategorije, osim u slučajevima propisanim u čl. 20. Zakona o poljoprivrednom zemljištu (" Narodne novine ", br. 39/2013. i 48/2015.).

Na temelju odredbi poglavlja IV. Promjena namjene poljoprivrednog zemljišta i naknada, Zakona o poljoprivrednom zemljištu („ Narodne novine “, br. 39/2013. i 48/2015.) i Zakona o prostornom uređenju (" Narodne novine ", br. 153/2013.), te njihovih podzakonskih akata, a imajući pritom u vidu sadržaj, mjerila kartografskih prikaza prostornih planova gdje su obvezni brojčani i grafički prostorni pokazatelji s planskim znakovljem (Poljoprivredne površine ~ P1; P2; P3 i PŠ) ~ Agencija za poljoprivredno zemljište utvrđivati će vrednovanje (bonitiranje) poljoprivrednih zemljišta, samo u postupku izrade prostornih planova, ukoliko ima bitnih promjena u odnosu na postojeće stanje, odnosno pokazatelje na jednom širem području.

Poslove zaštite, korištenja, raspolaganja, prometa i okrupnjavanja poljoprivrednog zemljišta obavlja Agencija kao specijalizirana javna ustanova na temelju odredbi članka 26. i članka 56. Zakona o poljoprivrednom zemljištu (" Narodne novine ", br. 39/2013. i 48/2015.).

Ministarstvo poljoprivrede, temeljem članka 17. stavka 1. Zakona o poljoprivrednom zemljištu (" Narodne novine ", br. 39/2013. i 48/2015.) na prijedlog prostornih planova županije i Grada Zagreba, prostornih planova područja posebnih obilježja, te prostornih planova uređenja općina i grada - daje mišljenje, odnosno suglasnost, te shodno tome - dužni ste - između ostalog - dostaviti ovom Ministarstvu:

- 1. Kartografske prikaze - novog (prijedlog) građevinskog područja u odnosu na - postojeće - građevinsko područje sa dopunama tabelarnog prikaza tumačenja razlikovnih površina (smanjenje i povećanje) po naseljima i namjenama.*

2. Dostaviti podatke - za ona poljoprivredna zemljišta na kojima se planira promjena namjene tog zemljišta (k.o., k.č. br., površina, kultura i vlasništvo - privatno / državno) odnosno - podaci iz katastra, te ih prikazati u tabličnom prikazu kako slijedi.

Tablica 1.

Pregled podataka o zemljištu koje je obuhvaćeno proširivanjem, odnosno smanjivanjem građevinskih područja

NASELJE	BROJ KATASTARSKÉ ČESTICE / k.o.	POVRŠINA	KULTURA	VLASNIŠTVO <i>privatno / državno</i>	NAMJENA



O tome obavijest:


1. Agencija za poljoprivredno zemljište,
Zagreb,
Ulica grada Vukovara 78,
2. Državni ured za upravljanje državnom imovinom,
Zagreb,
Dežmanova 10.



REPUBLIKA HRVATSKA
MINISTARSTVO POLJOPRIVREDE

10000 Zagreb, Ul. grada Vukovara 78, P.P. 1034
Telefon: 61 06 111, Telefax: 61 09 201

KLASA: 350-02/16-01/206
URBROJ: 525-11/1499-16-2
Zagreb, 5. travnja 2016. godine



VUKOVARSKO-SRIJEMSKA ŽUPANIJA
OPĆINA TOVARNIK
NAČELNICA OPĆINE

PREDMET: Odluka o izradi II. ID PPUO Tovarnik
- zahtjevi i smjernice, dostavljaju se

Veza: KLASA: 350-01/16-01/04
URBROJ: 2188/12-03/01-16-5
Tovarnik, 29. 03. 2016.

U svezi gore navedenog predmeta ovo Ministarstvo daje planske smjernice kako slijedi:

Šume i šumska zemljišta dobra su od interesa za Republiku Hrvatsku i ispunjavaju gospodarsku, ekološku i društvenu funkciju te imaju znatan utjecaj na kakvoću života stoga je nužno održivo gospodarenje i racionalno korištenje šumskih resursa u suradnji sa svim zainteresiranim stranama (Hrvatske šume d.o.o. i dr.) te je od nacionalnog interesa da sve zainteresirane strane i korisnici zemljišta budu odgovarajuće zastupljeni za vrijeme trajanja procesa prostornog planiranja.

U izradi dokumenata prostornog uređenja koje donosi jedinica lokalne i područne (regionalne) samouprave sudjeluje i Ured državne uprave u županiji, odnosno upravno tijelo Grada Zagreba nadležno za poslove šumarstva. (Zakon o šumama „Narodne novine“, broj 140/05, 82/06, 129/08, 80/10, 124/10, 25/12, 68/12, 148/13 i 94/14.).

Prilikom izrade prostorno planske dokumentacije potrebno je pri planiranju građevinskog područja (građevinskog područja naselja, izdvojenog dijela građevinskog područja naselja i izdvojenog građevinskog područja izvan naselja) te planiranju gradnje izvan građevinskog područja uvažavati sljedeće smjernice:

1. Uvažiti relevantne podatke i preporuke nadležne Uprave šuma Podružnice, te napraviti **tablični prikaz površina šuma i šumskog zemljišta** koje se nalaze u obuhvatu ovih Izmjena i dopuna te iz kojeg će biti vidljivo smanjenje odnosno povećanje površina osnovne namjene – šuma i šumskog zemljišta planirano ovim Izmjenama i dopunama.
2. Dokumentom prostornog uređenja maksimalno štititi obraslo šumsko zemljište te zahvate planirati na neobraslom šumskom zemljištu i zemljištu obraslom početnim ili degradacijskim razvojnim stadijima šumskih sastojina.

3. Zahvate ne planirati u sastojinama gospodarskih jednodobnih šuma (uredajni razredi hrasta lužnjaka 140 godina, hrasta kitnjaka 120 godina, obične bukve 100 godina), sastojine koje su u fazi oplodne sječe, sastojine I i II dobnog razreda, sastojine u kojima je Osnovom ili Programom propisana sanacija ili konverzija.

Ukoliko se u gore navedenim sastojinama ipak planira, nastojati da se zahvati izvode u dijelovima površina navedenih sastojina koji su lošije kvalitete, slabijeg zdravstvenog stanja, smanjenog obrasta, sastojine lošijeg i smanjenog prirasta (manjeg od 2%), sastojine slabije drvene zalihe (manje od 300 m³/ha)

4. Prilikom planiranja zahvata izbjegavati usitnjavanje površina obraslih šumom na manje od 1000 m² u svrhu očuvanja stabilnosti i bioraznolikosti šumskog ekosustava.

5. U sastojinama zaštitnih šuma koje služe za zaštitu zemljišta, voda, naselja, objekata i druge imovine, dokumentom prostornog uređenja izbjegavati planiranje onih zahvata koji bi ugrozili njihovu zaštitnu ulogu.

6. Pri prostornom planiranju izvršiti valorizaciju staništa divljih životinja kroz formirana lovišta na tom području na način da se infrastrukturnim i vodnogospodarskim sustavima ne ugrozi slobodna migracija divljači karakteristične za to područje, ne umanjiti bonitet lovišta smanjivanjem površina lovišta ispod 1000 ha na kontinentu, ili više od 20% površine lovišta ili lovno produktivne površine.

Gore navedene smjernice i upute temelje se na načelu održivog razvoja, potrajnog gospodarenja, očuvanja stabilnosti šumskog ekosustava, ekološke prihvatljivosti i socijalne odgovornosti te im je cilj pomoći u integralnom pristupu kod prostornog planiranja i racionalnog korištenja šuma i šumskog zemljišta.


MINISTAR
prof. dr. sc. Davor Romić

U privitku: Legislativa

DOSTAVITI:
1. Naslovu,
2. Pismohrana.



REPUBLIKA HRVATSKA
MINISTARSTVO OBRANE
ZAGREB

Urednik:	17.3.2016	Urednik:	
Klasifikacijska oznaka:		Urednik:	
Urednik:		Prilog:	

UPRAVA ZA MATERIJALNE RESURSE
SEKTOR ZA NEKRETNINE, GRADITELJSTVO
I ZAŠTITU OKOLIŠA
SLUŽBA ZA GRADITELJSTVO I ZAŠTITU OKOLIŠA

KLASA: 350-02/16-01/64
URBROJ: 512M3-020201-16-2

Zagreb, 7. travanj 2016.g.

VUKOVARSKO-SRIJEMSKA ŽUPANIJA
OPĆINA TOVARNIK
OPĆINSKA NAČELNICA

PREDMET: PROSTORNI PLAN UREĐENJA OPĆINE TOVARNIK
III. Izmjene i dopune - zahtjevi
- očitovanje, dostavlja se

VEZA: Vaš akt Klasa: 350- 01/16- 01/04; Urbroj: 2188-12-03/01-16-5
od 29. ožujka 2016. godine.

Aktom iz veze predmeta uputili ste Obavijest o izradi III. Izmjena i dopuna Prostornog plana uređenja Općine Tovarnik uz zahtjev za dostavu podataka i planskih smjernica za izradu Plana.

Temeljem odredbi članka 92. Zakona o obrani ("Narodne novine" broj 73/13 i 75/15) i Pravilnika o zaštitnim i sigurnosnim zonama oko vojnih objekata i građevina ("Narodne novine" broj 122/15), obaviještavam vas da na području obuhvata predmetnog Plana nema zona posebne namjene.

Slijedom navedenog nemamo posebnih uvjeta od interesa obrane tijekom izrade predmetnog Plana.

DČ/JBZ
[Signature]

S poštovanjem,

VODITELJ SLUŽBE

[Signature]
Velimir Anić, dipl.ing.geod.

Dostaviti:
- naslovu
- arhiva, ovdje



REPUBLIKA HRVATSKA
DRŽAVNA UPRAVA ZA ZAŠTITU I SPAŠAVANJE
PODRUČNI URED ZA ZAŠTITU I SPAŠAVANJE
VUKOVAR

KLASA: 350-02/16-01/05
URBROJ: 543-19-01-16-2
Vukovar, 06. travnja 2016. godine

Elektroničkom poštom

Općina Tovarnik

**Predmet: II Izmjene i dopune PPUO Tovarnik
-zahtjevi zaštite i spašavanja, dostavlja se**

**Veza: vaša KLASA: 350-01/16-01/04, URBROJ: 2188/12-03/01-16-5
od 29. ožujka 2016. godine**

U svezi Vašeg gore navedenog dopisa, dostavljamo slijedeće zahtjeve zaštite i spašavanja:

1. Ugraditi u Izmjene i dopune PPUO «Zahtjeve zaštite i spašavanja u dokumentima prostornog uređenja» (iz procjene ugroženosti, usvojena na općinskom vijeću 10.03.2015.), jer su isti sastavni dio prostornih planova (čl. 6. Stavak 3. Pravilnika o metodologiji za izradu procjena ugroženosti i planova zaštite i spašavanja, «NN» broj 30/14 i 67/14) i
2. Izmjene i dopune PPUO moraju biti usklađene s člancima: 13., 14, 18., 20. - 33. te 38. Pravilnika o mjerama zaštite od elementarnih nepogoda i ratnih opasnosti u prostornom planiranju i uređivanju prostora («NN» broj 29/83, 36/085 i 42/86).

Propisi na kojima temeljima naše „Zahtjeve“:

- a) Zakon o sustavu civilne zaštite («NN» broj 82/15),
- b) Pravilnik o metodologiji za izradu procjena ugroženosti i planova zaštite i spašavanja (NN» broj 30/14 i 67/14),
- c) Pravilnik o uzbuđivanju stanovništva («NN» broj 47/06, 110/11 i 10/15) i
- e) Pravilnik o mjerama zaštite od elementarnih nepogoda i ratnih opasnosti u prostornom planiranju i uređivanju prostora («NN» broj 29/83, 36/085 i 42/86).

S Poštovanjem,

Dostaviti:

1. Naslovu (elektroničkom poštom) i
2. Pismohrani, ovdje



PROČELNIK

Zdenko Lovrić, dipl. ing.



REPUBLIKA HRVATSKA
MINISTARSTVO UNUTARNJIH POSLOVA
POLICIJSKA UPRAVA VUKOVARSKO SRIJEMSKA

Broj: 511-15-15/1-916/16. JB
Vinkovci, 07. travnja 2016. godine

OPĆINA TOVARNIK	
13. 07. 2016	
Broj:	Priloga:

NEKLASIFICIRANO
3. NVD – teklićem

OPĆINA TOVARNIK
n/p načelnice

PREDMET: II. Izmjene i dopune Prostornog plana uređenja Općine Tovarnik,
- Zahtjevi, obavijest dostavlja se.-

VEZA: vaš dopis broj: 2188/12-03/01-16-5 od 29.03.2016. godine.

Poštovani,

obavještavamo Vas da Policijska uprava vukovarsko-srijemska nema dodatnih zahtjeva za izradu Prostornog plana uređenja Općine Tovarnik.

Naime, uvidom u preglednu kartu izmjena i dopuna utvrđeno je da su svi objekti koje koriste za rad policijski službenici Policijske uprave vukovarsko-srijemske obuhvaćeni Planom.

S poštovanjem,

OVLAŠTEN ZA OBAVLJANJE
POSLOVA NAČELNIKA PU
Miro Bradić


1



KLASA: 350-05/16-01/108
URBROJ: 376-10/SV-16-2 (HP)
Zagreb, 4. travnja 2016.

Republika Hrvatska
Vukovarsko-Srijemska županija
Općina Tovarnik
Općinski načelnik
A.G. Matoša 21
32249 Tovarnik

Predmet: Općina Tovarnik
II. IZMJENE I DOPUNE PPU OPĆINE TOVARNIK
zahtjevi – smjernice za izradu

Veza: Vaš dopis KLASA: 350-01/16-01/04, URBROJ: 2188/12-03/01-16-5 od 29. ožujka 2016.

Poštovani,

temeljem vašega zahtjeva obavještavamo vas da je prema odredbi čl. 3. Zakona o elektroničkim komunikacijama (NN br. 73/08, 90/11, 133/12, 80/13 i 71/14; dalje: ZEK), elektronička komunikacijska infrastruktura, obavljanje djelatnosti elektroničkih komunikacijskih mreža i usluga, prostorno planiranje, gradnja, održavanje, razvoj i korištenje elektroničkih komunikacijskih mreža, elektroničke komunikacijske infrastrukture i druge povezane opreme te upravljanje i uporaba radiofrekvencijskog spektra, adresnog i brojevnog prostora, kao prirodno ograničenih općih dobara, **od interesa su za Republiku Hrvatsku** i da se prema odredbi iz čl. 25. st. 2. ZEK-a **elektronička komunikacijska infrastruktura mora planirati u dokumentima prostornog uređenja**. Temeljem odredbi čl. 25. st. 3. ZEK-a, Hrvatska regulatorna agencija za mrežne djelatnosti (dalje: HAKOM) u postupku donošenja dokumenata prostornog uređenja donosi prethodno mišljenje kojim se potvrđuje da se dokumentom prostornog uređenja uređuje gradnja elektroničke komunikacijske infrastrukture i druge povezane opreme u skladu s pravilnicima ZEK-a i u skladu s mjerilima razvoja elektroničke komunikacijske infrastrukture i druge povezane opreme koja je propisana Uredbom Vlade Republike Hrvatske (Uredba o mjerilima razvoja elektroničke komunikacijske infrastrukture i druge povezane opreme, NN br. 131/12 i 92/15). Također, temeljem odredbi iz čl. 25. st. 9. ZEK-a, HAKOM **utvrđuje i izdaje zahtjeve i mišljenja** u postupku izrade i donošenja dokumenata prostornog uređenja.

Sukladno odredbama iz čl. 76. Zakona o prostornom uređenju (NN br. 153/13) prostorni plan općine određuje koridore infrastrukture značajne za grad, odnosno općinu, dakle određuje i koridore elektroničke komunikacijske infrastrukture. U skladu s prethodno navedenim zakonskim odredbama predmetni PPUO treba sadržavati **smjernice** za izgradnju nove i rekonstrukciju-širenje postojeće elektroničke komunikacijske infrastrukture kako slijedi:

Novu elektroničku komunikacijsku infrastrukturu za pružanje javnih komunikacijskih usluga putem elektroničkih komunikacijskih vodova, odrediti planiranjem koridora primjenjujući slijedeća načela:

HRVATSKA REGULATORNA AGENCIJA ZA MREŽNE DJELATNOSTI
Robertu Frangeša Milhanovića 9, 10110 Zagreb / OIB: 87950783661 / Tel: (01) 7007 007, Fax: (01) 7007 070 / www.hakom.hr

- za gradove i naselja gradskog obilježja: podzemno u zoni pješačkih staza ili zelenih površina;
- za ostala naselja: podzemno i/ili nadzemno u zoni pješačkih staza ili zelenih površina;
- za međunarodno, magistralno i međumjesno povezivanje: podzemno slijedeći koridore prometnica ili željezničkih pruga. Iznimno kada je to moguće, samo radi bitnog skraćivanja trasa, koridor se može planirati i izvan koridora prometnica ili željezničkih pruga vodeći računa o pravu vlasništva.
- **Za izgrađenu elektroničku komunikacijsku infrastrukturu** za pružanje javnih komunikacijskih usluga putem elektroničkih komunikacijskih vodova planirati **dogradnju, odnosno rekonstrukciju** te eventualno proširenje radi implementacije novih tehnologija i/ili kolokacija odnosno potreba novih operatora, **vodeći računa o pravu zajedničkog korištenja** od strane svih operatora.
- **Novu elektroničku komunikacijsku infrastrukturu** za pružanje komunikacijskih usluga **putem elektromagnetskih valova, bez korištenja vodova**, odrediti planiranjem postave **baznih stanica i njihovih antenskih sustava** na antenskim prihvatima na izgrađenim građevinama i rešetkastim i/ili jednocijevnim stupovima u gradovima, naseljima i izvan njih, **bez detaljnog definiranja (točkastog označavanja) lokacija** različito za:
 - gradove i gusto naseljena područja ili njihove dijelove i to posebno za brdovita i posebno za ravničasta područja;
 - ostala naselja i to posebno za brdovita i posebno za ravničasta područja;**vodeći računa o mogućnosti pokrivanja tih područja radijskim signalom** koji će se emitirati radijskim sustavima smještenim na te antenske prihvate (zgrade i/ili stupove) uz **načelo zajedničkog korištenja** od strane svih operatora-koncesionara, gdje god je to moguće.

Prostorni planovi **ne smiju sadržavati nazive tvrtki (operatora), uređaja i nazivlja** kojima bi se moglo narušiti pravo na ravnopravno tržišno natjecanje. Podatke o postojećoj elektroničkoj komunikacijskoj infrastrukturi u zoni obuhvata plana kao i podatke o pokrivenosti područja radijskim signalom operatora pokretnih komunikacija, projektant-planer prikuplja od nadležnog ureda za katastar, operatora za pružanje elektroničkih komunikacijskih usluga uz uporabu radiofrekvencijskog spektra i operatora za pružanje elektroničkih komunikacijskih usluga putem elektroničkih komunikacijskih vodova. Popis u privitku. Prije prihvaćanja Konačnog prijedloga PPU-a, nositelj izrade dužan je pribaviti mišljenje HAKOM-a.

S poštovanjem,

OPĆINSKA AGENCIJA
ZA URBANE DJELATNOSTI
Roberta Frangeša Mišanovića 9
4 Z A G R E B

RAVNATELJ

mr. sc. Mario Weber

Privitak (1)

1. Popis operatora

Dostaviti:

1. Naslovu preporučeno



Hrvatske ceste d.o.o.
za upravljanje, građenje i održavanje državnih cesta

adresa: Vončinina 3, 10000 Zagreb, Hrvatska
tel: +385 1 4722 555
e-mail: javnost@hrvatske-ceste.hr
website: www.hrvatske-ceste.hr

Sektor za razvoj i strateško planiranje
Odjel za razvoj i planiranje
Klasa: 350-02/2016-1/77
Urbroj: 345-211/516-2016-2/DB
Zagreb, 15. 04. 2016. god.

OPĆINA TOVARNIK
PRIMLJENO DANA:
21.04.2016.

REPUBLIKA HRVATSKA
VUKOVARSKO-SRIJEMSKA ŽUPANIJA
OPĆINA TOVARNIK
Općinski načelnik
A.G. Matoša 2
32 249 TOVARNIK

**Predmet: II. izmjene i dopune Prostornog plana uređenja Općine Tovarnik
- podaci**

Vašim dopisom, klasa: 350-01/16-01/04, ur. broj: 2188/12-03/01-16-5 od 29. ožujka 2016. godine, zatražili ste podatke i planske dokumente iz našeg djelokruga rada za potrebe izrade II. izmjena i dopuna Prostornog plana uređenja Općine Tovarnik.

U skladu s člankom 90. Zakona o prostornom uređenju („Narodne novine“ broj 153/13) i člankom 82. Zakona o cestama („Narodne novine“ broj 84/11, 22/13, 54/13, 148/13) Hrvatske ceste d.o.o. dužne su dati podatke, propise i dokumente za izradu prostorno-planske dokumentacije za područje cestovne infrastrukture državnog značenja.

Temeljem Odluke o razvrstavanju javnih cesta („Narodne novine“ broj 65/15) područjem Općine Tovarnik prolazi državna cesta **D46 Đakovo (D7) – Vinkovci – G.P. Tovarnik (gr. R. Srbije)**, na kojoj na području Općine Tovarnik nemamo predviđenih radova rekonstrukcije kao ni projektnih aktivnosti.

Na području Općine Tovarnik Hrvatske ceste d.o.o. planiraju sljedeće zahvate na mreži državnih cesta:

1. Brza cesta na Podravsko - podunavskom cestovnom smjeru: (Ormož) – Otok Virje – Varaždin – Virovitica – Osijek – Ilok.
 - Za navedeni cestovni smjer izrađena je Građevinsko-tehnička studija Podravske brze ceste, sektor: Virovitica – Osijek – Ilok i priključnog pravca Osijek/Vukovar – Vinkovci – Županja
Za potrebe definiranja koridora Podravske brze ceste od Vukovara (Sotin) do Iloka izrađena je studija „Prostorno-gradevinska provjera koridora Podravske brze ceste od Vukovara do Iloka“ (Rencan d.o.o. iz Osijeka, prosinac 2013.).
Pregledna situacija u prilogu. Radi se o dvije varijante. Kao povoljnija varijanta predložena je varijanta u koridoru ŽC4173 u smjeru Tovarnika, te trasom Srijemske granične transverzale prema Iloku.
Potrebno je čuvati koridor u širini od 150 m za planiranu brzu cestu.

Sud upisa: Trgovački sud u Zagrebu, MBS: 080391653, MB: 1554972, OIB: 55545787885, Upisani temeljni kapital: 107.384.800,00 kn
IBAN: HR67 2340009 1100231902 kod Privredne banke Zagreb d.d.
Uprava: Nenad Maljković, član Uprave

2. Srijemska granična transverzala Ilok – Šaregrad – Bapska – Tovarnik – Nijemci – Lipovac-
Strošinci

- Ishodene su građevinske dozvole za dionice od Iloka do Lipovca

Za planirane priključke na državnu cestu ili rekonstrukciju postojećih potrebno je izraditi projektnu dokumentaciju u skladu s Pravilnikom o uvjetima za projektiranje i izgradnju priključaka i prilaza na javnu cestu („Narodne novine“ broj 119/07) te ishoditi suglasnost Hrvatskih cesta d.o.o. u skladu s člankom 51. Zakona o cestama („Narodne novine“ broj 84/11, 22/13, 54/13, 148/13). Navedeno je potrebno upisati u Odredbe za provođenje PPU-a.

U cilju zaštite državne ceste potrebno je poštivati zaštitni pojas uz cestu u skladu s člankom 55. Zakona o cestama („Narodne novine“ broj 84/11, 22/13, 54/13, 148/13).

S poštovanjem,

Direktor Sektora:

Tomislav Cvetko
Tomislav Cvetko, dipl. ing. građ.

Privitak:

- kao u tekstu

Na znanje:

- Pismohrana, ovdje



UPRAVA ZA CESTE

VUKOVARSKO-SRIJEMSKA ŽUPANIJE

VINKOVCI, Glagoljaška 4, Tel: 032/331-044, 331-007 Tel/Fax:032/332-454

www.zuc-vk.hr, E-mail: zupanijska-uprava-za-ceste@vk.htnet.hr

IBAN:HR4023400091110076239 MB: 1260626 OIB: 56828260771

KLASA: 350-02/16-01/06
URBROJ: 2188/1-06-03/2-16-2
VINKOVCI, 07.04.2016.g.

REPUBLIKA HRVATSKA VUKOVARSKO-SRIJEMSKA ŽUPANIJA

Općina Tovarnik
Antuna Gustava Matoša 2
32 249 Tovarnik

Predmet: II. Izmjene i dopune Prostornog plana uređenja Općine Tovarnik

Temeljem Vašeg dopisa kojim nas pozivate da dostavimo zahtjeve za izradu II. Izmjena i dopuna PPU Općine Tovarnik klasa: 350-01/16-01/04, ur.broj: 2188/12-03/01-16-5, zaprimljenog 04. travnja 2016. godine Uprava za ceste Vukovarsko-srijemske županije da je sljedeće smjernice:

1. Priključke i prilaze na javnu cestu i parkinge uz javnu cestu planirati sukladno Pravilniku o uvjetima za projektiranje i izgradnju priključaka i prilaza na javnu cestu NN 119/07 i Normama za površinske čvorove .HRN U.C4.050 na način da se ne narušava postojeći režim prometovanja.
2. Planirati položaj novih instalacija izvan kolnika javne ceste.
3. U tekstualnom i grafičkom dijelu plana županijske i lokalne ceste moraju biti ucrtane sukladno odluci o razvrstanju javnih cesta u državne, županijske i lokalne ceste (NN 66/15).
4. Biciklističke i pješačke staze uz javnu cestu planirati sukladno Pravilniku o biciklističkoj infrastrukturi (NN 28/16).
5. Položaj autobusnih stajališta planirati u skladu sa Pravilnikom o autobusnim stajalištima (NN 119/07).

S poštovanjem,

REPUBLIKA HRVATSKA	
OPĆINA TOVARNIK	
13. 04. 2016	Ustrojstvena jedinica:
Prilozi:	Urednost:

Ravnatelj
Željko Galić, dipl. oec.



Prvo plinarsko društvo – Distribucija plina d.o.o.

Kardinala Alojzija Stepinca 27 • 32000 Vukovar • Hrvatska

T: +385 32 450 970 • F: +385 32 450 971
info@ppd.hr • www.ppd.hr

Prvo plinarsko društvo **vaša prirodna energija**

VUKOVARSKO-SRIJEMSKA ŽUPANIJA

OPĆINA TOVARNIK

NAČELNICA OPĆINE

A. G. Matoša 2

32249 Tovarnik

Ur.br: 22/2016
Vukovar, 07.travnja 2016.

PREDMET: II. izmjene i dopune Prostornog plana uređenja Općine (PPUO) Tovarnik
, dostavlja se

Po primitku vašeg dopisa (Klasa: 350-01/16-01/04, Ur.broj: 2188/12-03/01-16-5), od 29.ožujka 2016. dostavljamo vam podatke vezano uz izmjene i dopune PP-a.

PPD-Distribucija plina d.o.o. Vukovar, kao operator distribucijskog sustava plina, na svom koncesijskom području ima u cijelosti izgrađenu plinsku mrežu koja pokriva dugoročno potrebe svih sadašnjih i predvidivo budućih potrošača.


U svojim strateškim planovima nemamo predviđena proširenja osnovne plinske mreže, a zahvati u prostoru se svode na priključenje građevina na već izgrađeni distribucijski sustav prirodnog plina. Izvan koncesijskog područja na području Općine Tovarnik za sada nemamo planirane strateške zahvate u prostoru.

Za sve informacije i naknadno potrebne podatke obratiti se operatoru distribucijskog sustava Prvo plinarsko društvo-Distribucija plina d.o.o., kontakt osobe: Nebojša Pavlović ili Viktor Vajt, tel. 032 450 970; nebojsa.pavlovic@ppd.hr, viktor.vajt@ppd.hr

Nadamo se da će vam ovi podaci pomoći pri izvršenju obimnog posla, kao što je izrada PP.

S poštovanjem,

Tehnički odjel PPD-Distribucija plina



dostaviti:-naslovu
-pismohrana

REPUBLIKA HRVATSKA
489 - OPĆINA TOVARNIK

Primljeno: 06.05.2016	
Klasifikacijska oznaka:	Prilozi: 1/2/195
Uredbeni broj:	Prilozi: 1/2/195

OIB: 51543248867, Matični broj/Reg.No: 04208951
Uprava/Management Board: Pavao Vujnovac, Glavaš, Spudić, Horvacki Živalov
Trgovački sud u Osijeku/Commercial Court in Osijek, MBS: 30149421
Uplaćen temeljni kapital/Fund capital/stock: 90.566.100,00 HRK

Banka/Bank
SOCIETE GENERALE – SPLITSKA BANKA d.d.
Adresa/Address
Rudera Boškovića 16, 21000 Split

Žiro račun/Giro account
HR2523300031153536345



Vinkovci, 11.04.2016.god.

VUKOVARSKO SRIJEMSKA ŽUPANIJA
OPĆINA TOVARNIK
A. Gustava Matoša 2
32 241 Tovarnik

Naš znak :543/16

PREDMET : II. Izmjena i dopuna Prostornog plana uređenja Općine (PPUO) Tovarnik
- izmjene i dopune – dostava podataka

Temeljem Vašeg zahtjeva klasa:350-01/16-01/04, urbroj:2188/12-03/01-16-5, od 29.03.2016. godine za dostavom podataka i planskih smjernica za planiranu II. Izmjenu i dopunama prostornog plana uređenja Općine Tovarnik.

Uvidom u dostavljenu preglednu podlogu i zahtjev utvrđene su sljedeće izmjene i dopune:

1. Planiranje lokacije građevina za gospodarenje otpadom
 - 1a-Reciklažno dvorište (na dijelu k.č.broj:1473, k.o. Tovarnik,
 - 1b-Reciklažno dvorište građevinskog otpada,
 2. Urtavanje važnih nerazvrstanih cesta
 3. Urtavanje biciklističke staze Tovarnik – Ilača,
 4. Redefiniranje područja obuhvata i potrebe izrade planova užih područja,
 5. Određivanje izgrađenih, neizgrađenih i neuređenih dijelova građevinskih područja,
 6. Redefiniranje tekstualnih i grafičkih dijelova plana vezanih uz gospodarenje otpadom
- Koliko je vidljivo iz dostavljene pregledne situacije planirane izmjene i dopune zahtijevaju određena usklađenja i prilagodbe postojećim i planiranim sustavima javne vodoopskrbe i odvodnje kao i izgrađenog i planiranog Regionalnog vodoopskrbnog cjevovoda.
 - Za područje općine Tovarnik naša tvrtka:
 - posjeduje snimku izvedenog cjevovoda RVSIS-e "Ilača – Tovarnik",
 - posjeduje projektirane trase Sustava odvodnje i pročišćavanja otpadnih vođa Općine,
 - raspolaže snimkama izvedenoga stanja javne vodoopskrbe novih cjevovoda javne vodoopskrbe a ne raspolaže katastarskom snimkom izvedenoga stanja javne vodoopskrbne mreže naslijeđene od "Vodovoda Vukovar", iste ima evidentirane temeljem izvida na terenu- kažemo da su te trase orijentacijske,
 - svakako treba spomenuti i planirane buduće trase u povezivanju Regionalnog vodoopskrbnog sustava Istočne Slavonije u nastavku realizacije II. Faze u koridoru planirane Srijemske granične transverzale.
 - Na području granice obuhvata II. Izmjena i dopuna PPUO potrebno je:
 - a) za planirane lokacije građevina za gospodarenje otpadom predvidjeti odgovarajuću izgradnju komunalnih vodnih građevina javne vodoopskrbe i odvodnje,
 - b) uskladiti odnose postojeće i planirane vodno komunalne infrastrukture s urtavanjem važnih nerazvrstanih cesta i biciklističkom stazom Tovarnik-Ilača, kao i ostalim predviđenim izmjenama.
 - c) uvjete građenja i korištenja javnih sustava vodoopskrbe i odvodnje otpadnih voda utvrdit će naša tvrtka, na zahtjev investitora infrastrukturnih građevina, odnosno vlasnika pojedinih građevina, unutar područja navedenih aktivnosti, kada se dostavi i pregleda idejni projekt građevine u hidrotehničkom dijelu rješenja, kao i priključenje pojedine građevine unutar područja obuhvata.
 Za dodatne informacije i pojašnjenja, stojimo na usluzi, veza L. Sikirić – N. Jelić

U očekivanju daljnjih aktivnosti, s poštovanjem!

O tome obavijest:
Zavod za prostorno planiranje d.d. Osijek
n/p Vanesa Bolf, dipl.ing.arh.
Vijenac Paje Kolarića 5a
31 000 Osijek

Predsjednik uprave
Dražen Milinković, dipl.ing. str.



DRUŠTVO UPISANO U REGISTAR TRGOVAČKOG SUDA U OSIJEKU, MBS 030038269 • UPRAVA DRAŽEN MILINKOVIĆ, dipl. ing.
Temeljni kapital u iznosu od 315.299.000,00 kn uplaćen u cijelosti




SD ISTRAŽIVANJE I PROIZVODNJA NAFTE I PLINA
SEKTOR ZA RAZRADU POLJA

A. V. Holjevca 10
10 000 Zagreb

Tel: 385 1 645 0518
Fax: 385 1 645 2522

Naš znak - Re: 50308575/04-04-16/1098-167/AK

Datum - Date: 11. travnja 2016.



REPUBLIKA HRVATSKA
VUKOVARSKO-SRIJEMSKA ŽUPANIJA
OPĆINA TOVARNIK
Općinska načelnica
A. G. Matoša 2
32249 Tovarnik

PREDMET: PROSTORNI PLAN UREĐENJA OPĆINE TOVARNIK
- zahtjevi za izradu II. izmjena i dopuna plana -

Vežano na Vaš dopis KLASA: 350-01/16-01/04, URBROJ: 2188/12-03/01-16-5 od 29. ožujka 2016. godine, kojim tražite dostavu zahtjeva za izradu II. Izmjena i dopuna Prostornog plana uređenja Općine Tovarnik, obavještavamo Vas da smo, Dopisom Naš znak: 50684776/18-05-15/1620-193/AK od 19. svibnja 2015. godine, dostavili svoju inicijativu za pokretanje izrade Izmjena i dopuna prostornog plana uređenja općine Tovarnik. Nažalost, naša inicijativa nije uvažena, a traženi zahtjevi nisu uvršteni u Odluku o izradi II. Izmjena i dopuna prostornog plana uređenja općine Tovarnik. Od naše inicijative do dostave Odluke o izradi II. ID PPUO Tovarnik prošlo je više od 10 mjeseci. U međuvremenu pokrenuta je izrada Izmjena i dopuna Prostornog plana Vukovarsko-srijemske županije za koje smo dostavili svoje zahtjeve dopisom Naš znak - Re: 50684776/17-06-15/1989-246/AK, od 8. srpnja 2015. godine. Budući da se naši zahtjevi u međuvremenu nisu promijenili molimo Vas da svoju Odluku dopunite našim zahtjevima, kako bi se tijekom postupka izrade i donošenja izmjena i dopuna plana ucrtale nove granice eksploatacijskih polja koja se nalaze na području općine Tovarnik.

U tu svrhu dostavljamo Vam kartu općine Tovarnik s ucrtanim novim granicama EPU „Deletovci“ i „Ilača“; kao i pripadajuća rješenja o utvrđivanju eksploatacijskih polja.

Uvjereni smo da ćete uvažiti navedene razloge i time omogućiti realizaciju naših planiranih aktivnosti. Realizacija planiranih aktivnosti u budućnosti će rezultirati povećanjem rezervi ugljikovodika, novom proizvodnjom ugljikovodika, što ima pozitivne utjecaje ne samo na poslovanje INA d.d., već direktno i na Općinu Tovarnik.

U slučaju potrebe za dodatnim informacijama kontakt osoba je:

Ana Kralj-Vrsalović, mob: 098 324 857, e-mail adresa: ana.kralj-vrsalovic@ina.hr.

Sretno!

Direktor Sektora za razradu polja

Jerko Jelčić-Balta, dipl. ing.

INA, d.d.	Banka - Bank	Adresa - Address	IBAN broj - IBAN Number	Trgovački sud u Zagrebu
Avenija Vozdarslava Holjevca 10 10 000 Zagreb p.p. 555	Privatna banka Zagreb d.d. Opfenseeramt Austria d.d. Zagrebačka banka d.d.	Rakovača 9, 10000 Zagreb Preradova 59, 10000 Zagreb Tajžano Josipa Jeličić 10, 10000 Zagreb	HR92 2340 0061 1000 2340 2 HR10 2348 0081 1006 1448 3 HR62 2380 0001 1013 0358 5 HR81 2350 0001 1002 0484 6 HR96 2407 0001 1001 0214 8 HR76 2360 0041 1003 2702 6 HR75 2300 0021 1009 0216 3 FR76 0002 9496 77 01 807 000 50	Commercial Court in Zagreb MBS: 08000604 Lisicačan temeljni kapital - Paid capital stock 9 000 000,000.00 kn - HRK
Financijska - Croatia Tel/fax: - Tel./phone +385(1)6450000 Faks - Fax + 385(1)6452100	OTP banka Hrvatska d.d. Hrvatska poštanska banka d.d. Svebank d.d. NBSKOS UniCredit Bank Austria AG	R. Botovčina 16, 21000 Split Dalmatinski trg 3, 23000 Zadar Jurčkova 4, 10000 Zagreb Varšavska 11, 10000 Zagreb Arenova Ploha Klavžina 31, 75013 Poreč Schottengasse 6-8, A-1010 Wien	AT21 1200 0528 4400 3406 (EURO) AT31 1200 0528 4400 3405 (EURO) CR95 0665 6001 0887 4000 2 (EUR) CH95 0665 6001 0887 4000 1 (USD) NL34 0438 0002 7816 58 (DOLLAR) NL33 4468 0000 0370 90 (USD)	No. of issued shares / Nominal value 10.000.000 / 100.00 kn - HRK Matični broj - Reg. No. 3586243 OIB - 27759860625
	BNP Paribas (Suisse) SA ING Bank NV	Place de Hollande 3, Case Postale 5060 1211 Geneva 11 PO BOX 1800, 1000 BV Amsterdam	Credit Agricole (Suisse) SA 4 quai General - Duran, CH 1204	

Predsjednik i članovi Uprave / President and members of the Management Board:
Zlatko Adžić, Niko Dalić, Gabor Horváth, Ivan Klesić, Devor Mayer, Peter Petricić
Predsjednik Nadzornog odbora / President of the Supervisory Board: Siniša Petrović



društvo s ograničenom odgovornošću

10000 Zagreb, Ljudevita Farkaša Vukotinovića 2

Uprava: mr. sc. Ivan Pavelić – predsjednik; mr. sc. Marija Vekić – član; Ivan Ištók, dipl. ing. šum. – član • Trgovački sud u Zagrebu (MBS 080251008) • MB 3631133 • OIB 69693144506 • Žiro račun broj: 2340009-1100100360 kod Privredne banke Zagreb • IBAN: HR46 2340 0091 1001 0036 0 • SWIFT: PBZGHR2X • Temeljni kapital 1.171.670.000,00 kn, uplaćen u cijelosti • Telefon: 01/4804 111 • Telefax: 01/4804 101 • pp 148, 10002 Zagreb • web: <http://www.hrsume.hr> • e-mail: direkcija@hrsume.hr

Uprava šuma Podružnica Vinkovci, Trg bana Josipa Šokčevića 20; Vinkovci

ODJEL ZA EKOLOGIJU

Ur.broj: VK-06-16-385/02

Vinkovci, 08.travnja 2016. godine

REPUBLIKA HRVATSKA
VUKOVARSKO-SRIJEMSKA ŽUPANIJA
OPĆINA TOVARNIK
NAČELNICA OPĆINE
32 249 TOVARNIK, A.G.Matoša 2

PREDMET: II. Izmjene i dopune Prostornog plana uređenja Općine Tovarnik

- zahtjevi, dostavljaju se

U svezi Vašeg traženja (klasa:350-01/16-01/04, ur.br.:2188/12-03/1-16-5) po gore navedenom predmetu za dostavom mišljenja iz područja našeg djelokruga a vezano uz čl. 90. Zakona o prostornom uređenju (NN 153/13), obavještavam Vas slijedeće:

Uvidom u dostavljenu dokumentaciju (karta namjene, izvadak iz Narodnih novina) utvrdili smo da navedene izmjene i dopune (točke 1-6) neće imati utjecaja na postojeće stanje šuma i šumskog zemljišta u vlasništvu Republike Hrvatske a kojima gospodare Hrvatske šuma d.o.o., UŠP Vinkovci te nemamo primjedbi.

Primjedba se odnosi na namjenu ŠZ (ostalo šumsko zemljište) koja je označena na karti, a trebala bi stajati namjena Š1 (gospodarska šuma). Naime na području Općine Tovarnik nalazi se ukupno 243,56 ha šuma kojima gospodari šumarija Vukovar, dio su g.j.Jelaš a radi se o gospodarskim šumama visokog uzgojnog oblika čija je namjena isključivo gospodarska. Stoga Vas molimo da ispravite navedeno, tj. umjesto namjene ŠZ, stavite namjenu Š1.

S poštovanjem,

Ljerka Dekanić, dipl.ing.šum.
/Stručni suradnik za ekologiju/

13.04.2016

Ime	Usluga



VODITELJ UŠP VINKOVCI:
Zlatko Čegledi, dipl.ing.šum.

D) IZVJEŠĆE O JAVNOJ RASPRAVI

Sukladno člancima 94.-101. Zakona o prostornom uređenju nositelj izrade organizirao je javnu raspravu o Prijedlogu plana. Javna rasprava trajala je od 18.07.2016. godine do 25.07.2016. godine. Javno izlaganje održano je 20.07.2016. godine.

U nastavku je priložen preslik Izvješća o javnoj raspravi te preslici njegova priloga, a to su:

- Zapisnik s javnog izlaganja
- Popis nazočnih na javnoj raspravi
- Knjiga primjedbi
- Objave javne rasprave
- Posebne obavijesti o javnoj raspravi
- Odgovori na primjedbe.

Nakon zakonskog roka za dostavu očitovanja i primjedbi i Izvješća o javnoj raspravi primjedbu je dostavila INA d.d., SD Istraživanje i proizvodnja nafte i plina, Zagreb, a očitovanja dostavili su: Ministarstvo obrane, Uprava za materijalne resurse, Zagreb; Ministarstvo poljoprivrede, Uprava šumarstva, lovstva i drvne industrije, zagreb; Ministarstvo zaštite okoliša i prirode, Zagreb.

REPUBLIKA HRVATSKA
ŽUPANIJA VUKOVARSKO-
SRIJEMSKA
OPĆINA TOVARNIK
KLASA: 350-01/15-01/04
URBROJ: 2188/12-03/01-16-32

IZVJEŠĆE

o javnoj raspravi o prijedlogu II. Izmjena i dopuna
Prostornog plana uređenja Općine Tovarnik

Javna rasprava održana je temeljem članka 96. Zakona o prostornom uređenju (Narodne novine broj 153/13). Ovo izvješće izrađeno je sukladno odredbama članka 103. Zakona.

Temeljem Odluke o izradi II. Izmjena i dopuna Prostornog plana uređenja Općine Tovarnik, Općina Tovarnik je započela izradu plana.

Javna rasprava trajala je od 18.07.2016. godine do 25.07.2016. godine.
Javno izlaganje održano je 20.07.2016. godine u prostorijama Općine Tovarnik s početkom u 10.00 sati.

Obavjest o javnoj raspravi bila je objavljena :

- web stranica Općine Tovarnik (05.07.2016. godine),
- web stranica Ministarstva graditeljstva i prostornog uređenja (05.07.2016. godine),
- Glas Slavonije (06.07.2016. godine),
- Oglasna ploča (04.07.2016. godine).

Poziv na javnu raspravu upućen je 04.07.2016. godine javnopravnim tijelima i osobama. Uz poziv dostavljen je Prijedlog II. Izmjena i dopuna Prostornog plana uređenja Općine Tovarnik na CD-u.

U zakonskom roku za javnu raspravu očitovanja su dostavili :

- Ministarstvo kulture, Konzervatorski odjel u Vukovaru, Vukovar,
- HAKOM, Zagreb,
- Hrvatski Telekom d.d.,
- Vinkovački vodovod i kanalizacija d.o.o.,
- Uprava za ceste VSŽ, Vinkovci.

U zakonskom roku za javnu raspravu primjedbe su dostavili :

- HŽ infrastruktura, Zagreb,
- DUZS, Područni ured za zaštitu i spašavanje, Vukovar,
- Hrvatske šume d.o.o., UŠ Podružnica Vinkovci, Odjel za ekologiju, Vinkovci,
- Hrvatske ceste d.o.o. za upravljanje, građenje i održavanje državnih cesta, Zagreb,
- HOPS, Prijenosno područje Osijek, Osijek.

U Knjizi primjedbi nije bilo primjedbi.

U Zapisniku s javnog izlaganja nije bilo primjedbi.

U Odgovorima na primjedbe s Javne rasprave dati su odgovori na primjedbe.

Izvešću s javne rasprave priloženi su:

- Zapisnik s javnog izlaganja
- Popis nazočnih na javnom izlaganju
- Knjiga primjedbi
- Objava javne rasprave
- Popis pozvanih nadležnih tijela i osoba
- Primjedbe i očitovanja
- Odgovori na primjedbe s Javne rasprave

Načelnica:
Ruža V. Šijaković, dec.


Ruža V. Šijaković, dec.



KLASA: 350-01/15-01/04
URBROJ: 2188/12-03/01-16-31
Tovarnik, 20.7.2016.

ZAPISNIK

S JAVNOG IZLAGANJA PRIJEDLOGA DRUGIH IZMJENA I DOPUNA PROSTORNOG PLANA UREĐENJA OPĆINE TOVARNIK

Dana **20.07.2016.**, s početkom u **10,00h** počinje javno izlaganje **prijedloga drugih izmjena i dopuna prostornog plana uređenja Općine Tovarnik.**

Nazočni:

Predstavnici Općine Tovarnik:

- Načelnica Općine Tovarnik, Ruža V. Šijaković,
- Pročelnica JUO Općine Tovarnik Elizabeta Širić,
- Zapisničarka, Mirjana Matizović

Predstavnici Zavoda za prostorno planiranje d.d. Osijek (Izrađivač 2.izmjena i dopuna PPUO Tovarnik)


- Vanesa Bolf
- Vlado Sudar
- Ivica Bugarić

Na javno izlaganje prijedloga drugih izmjena i dopuna prostornog plana uređenja Općine Tovarnik nije došao nitko osim naprijed navedenih naručitelja i izrađivača Drugih izmjena i dopuna PPUO Tovarnik.

Na dolazak zainteresiranih strana se čekalo **do 10,30 h**, kada je konstatirano da se nitko nije odazvao te se završilo s javnim izlaganjem prijedloga drugih izmjena i dopuna prostornog plana uređenja Općine Tovarnik.



- popis nazočnih






Tovarnik, 20.7.2016.

PREDMET: POPIS NAZOČNIH NA JAVNOM IZLAGANJU PRIJEDLOGA DRUGIH IZMJENA I DOPUNA PROSTORNOG PLANA UREĐENJA OPĆINE TOVARNIK

RD.BR.	IME PREZIME, FUNKCIJA	INSTITUCIJA	ADRESA	TELEFON I FAKS	E-MAIL	POTPIS
1.	VAJESA BOLF	ZAVOD ZA REGISTROVANJE IZMJENE	OPJEK. VI. P. UDE P. IČA. 5A	031/227-114	vajesa.bolf@zpp.hr	N. Bolf
2.	VLADO SUDAR	-1-	-1-	031/225-110	vlado.sudar@pp.hr	Sudar
3.	MIRA BUGARIC	-4-	-1-	031 225-107	mira.bugaric@pp.hr	Bugaric
4.	RUDJA VESELIĆ-SJAVIĆ NAČELNICA OPĆINE	OPĆINA TOVARNIK	TOVARNIK A.G. HATSKA 2	032/524-023	rudja.veselic@opn.tovarnik.hr	R. Veselić
5.	ELIZABETA SIRIC	-11-	-1-	032/524-023	eliza@opn.tovarnik.hr	Sirić
6.	MATILOVIĆ MIRJANA	OPĆINA TOVARNIK	A.G. HATSKA 2	032/524-023	mirjana.tovarnik@opn.tovarnik.hr	M. Matilović

Općina Tovarnik, A. G. Matošu 2, 32249 Tovarnik
 tel: 032/524-023; faks: 032/524-022
 e-mail: opcina.tovarnik@vu.t-com.hr



KLASA:350-01/15-01/04
URBROJ:2188/12-03/01-16-30

KNJIGA PRIMJEDBI
UZ DRUGE IZMJENE I DOPUNE PROSTORNOG PLANA UREĐENJA OPĆINE
TOVARNIK

Tovarnik, Srpanj 2016.

Page 1 of 20

• IME I PREZIME/NAZIV DAVATELJA PRIMJEDBE:

• ADRESA, TELEFON

• OIB

TEKST PRIMJEDBE

NIJE BILO
PRIMJEDBI

U Tovarniku, _____

Potpis (i pečat)



PROSTORNO UREĐENJE > Prostorni planovi > Informacije o planovima u izradi > Informacije o javnim raspravama >

Informacije o javnim raspravama

Temeljem odredbi Zakona o prostornom uređenju („Narodne novine“, broj 153/13.), nositelj izrade prostornih planova dužan je objaviti informaciju o javnoj raspravi o prijedlogu prostornog plana i na mrežnim stranicama Ministarstva graditeljstva i prostornoga uređenja.

Obavijest o javnoj raspravi mora sadržavati: mjesto, datum početka i trajanje javnog uvida u prijedlog prostornog plana, mjesto i datum jednog ili više javnih izlaganja, poziv zainteresiranim osobama za sudjelovanje u javnoj raspravi te rok u kojem se nositelju izrade dostavljaju pisana mišljenja, prijedlozi i primjedbe na prijedlog prostornog plana. Dostavlja se najmanje osam dana prije početka javne rasprave na adresu elektroničke pošte: web@mgipu.hr

Informacije o javnim raspravama:

- ▶ 05.07.2016. - Informacija o javnoj raspravi o prijedlogu II. Izmjena i dopuna Prostornog plana uređenja Općine Tovarnik
- ▶ 05.07.2016. - Informacija o javnoj raspravi o prijedlogu I. Izmjena i dopuna Urbanističkog plana uređenja Sabljaci - UPU 8, Ogulin
- ▶ 05.07.2016. - Informacija o javnoj raspravi o prijedlogu Izmjena i dopuna Urbanističkog plana uređenja naselja Glavica, Makarska
- ▶ 04.07.2016. - Informacija o javnoj raspravi o prijedlozima IV. Izmjena i dopuna Prostornog plana uređenja Grada Klanjca i stavljanju izvan snage dijela Urbanističkog plana uređenja naselja Klanjec, Mihanović Dol i Lepoglavec
- ▶ 01.07.2016. - Informacija o javnoj raspravi o prijedlogu Urbanističkog plana uređenja zone 'Čože' u zaseoku Čože, Općina Posedarje
- ▶ 01.07.2016. - Informacija o javnoj raspravi o prijedlogu IV. Izmjena i dopuna Prostornog plana uređenja Općine Slivno
- ▶ 01.07.2016. - Informacija o javnoj raspravi o prijedlogu IV. Izmjena i dopuna Prostornog plana uređenja Općine Babina Greda
- ▶ 30.06.2016. - Informacija o javnoj raspravi o prijedlogu IV. Izmjena i dopuna Prostornog plana uređenja Grada Županja
Prostorno-planska dokumentacija
- ▶ 29.06.2016. - Informacija o javnoj raspravi o prijedlogu Odluke o donošenju Urbanističkog plana uređenja Gospodarske zone Bobovica 2 u Samoboru
- ▶ 29.06.2016. - Informacija o javnoj raspravi o prijedlogu III. Izmjena i dopuna Prostornog plana uređenja Općine Suhopolje
- ▶ 29.06.2016. - Informacija o javnoj raspravi o prijedlogu Izmjena i dopuna Prostornog plana uređenja Općine Starigrad
- ▶ 28.06.2016. - Informacija o javnoj raspravi o prijedlogu II. Izmjena i dopuna Detaljnog plana uređenja zone parka i centralnih funkcija 'Maraska-park', Grad Zadar
- ▶ 28.06.2016. - Informacija o ponovnoj javnoj raspravi o prijedlogu Urbanističkog plana uređenja naselja Karigador – UPU 2, Općina Brtonigla
- ▶ 28.06.2016. - Informacija o javnoj raspravi o prijedlogu Urbanističkog plana uređenja proizvodne i zanatske zone 'Mirila' Nin
- ▶

<http://www.mgipu.hr/print.aspx?id=17503>

6.7.2016.

Općina Tovarnik

Stranica 1 od 3

Službene stranice Općine Tovarnik

[Show navigation](#) [Hide navigation](#)

- [NASLOVNICA](#)
- [O OPĆINI](#)
 - [OPĆI PODATCI](#)
 - [GOSPODARSTVO](#)
 - [KOMUNALNO GOSP](#)
 - [TURIZAM](#)
 - [KULTURA](#)
 - [SPORT](#)
 - [SOCIJALNA SKRB](#)
- [NATJEČAJI](#)
- [USTROJ](#)
 - [USTROJ OPĆINE TOVARNIK](#)
 - [STATUT OPĆINE TOVARNIK](#)
 - [POSLOVNIK OPĆINE TOVARNIK](#)
- [DOKUMENTI](#)
- [GALERIJA](#)
- [KONTAKT](#)

javna rasprava o prijedlogu II. Izmjena i dopuna Prostornog plana uređenja Općine Tovarnik

KLASA: 022-05/16-05/03



URBROJ:2188/12-03/01-16-4

Tovarnik,4.7.2016.

Na temelju članka 96. Zakona o prostornom uređenju („Narodne novine“ broj 153/13) i Odluke o izradi II. Izmjena i dopuna Prostornog plana uređenja Općine Tovarnik (“Službeni vjesnik” Vukovarsko-srijemske županije, broj 9/15),
Načelnik Općine Tovarnik,

OBJAVLJUJE JAVNU RASPRAVU

KARTA OPĆINE



<http://www.opcina-tovarnik.com/opcina-tovarnik.php?vijest=178>

6.7.2016.

Općina Tovarnik

Stranica 2 od 3

O prijedlogu II. Izmjena i dopuna Prostornog plana uređenja
Općine Tovarnik

1. Javna rasprava o prijedlogu II. Izmjena i dopuna Prostornog plana uređenja Općine Tovarnik trajat će od 18.07.2016. do 25.07.2016. godine. Za vrijeme trajanja javne rasprave za sve zainteresirane osobe osiguran je javni uvid u prijedlog II. Izmjena i dopuna Prostornog plana uređenja Općine Tovarnik u prostorijama Općine Tovarnik u Tovarniku, općinska vijećnica, A. G. Matoša 2, svaki radni dan od 12h do 15h. Na javnom uvidu izloženi su tekstualni i grafički dijelovi te Sažetak za javnost Plana.

2. U vrijeme trajanja javne rasprave organizira se javno izlaganje za građanstvo i udruge građana, mjesne odbore, predstavnike nadležnih državnih tijela i tijela jedinica lokalne i područne (regionalne) samouprave, pravne osobe s javnim ovlastima i ostala stručna tijela koje će se održati 20.07.2016. godine u 10,00.sati u Općini Tovarnik u Tovarniku, općinska vijećnica, A. G. Matoša 2

3. Poziv za nsudjelovanje u javnoj raspravi uputit će se javnopravnim tijelima određenim posebnim propisima te mjesnim odborima.

4. Primjedbe i prijedlozi na prijedlog II. Izmjena i dopuna Prostornog plana uređenja Općine Tovarnik mogu se za vrijeme trajanja javne rasprave upisati u Knjigu primjedbi koja je izložena uz prijedlog Plana, predati u pisanom obliku preko urudžbenog zapisnika ili poštom zaključno s danom 25.7.2016. godine na adresu Općine Tovarnik, A. G. Matoša 2, 32249 Tovarnik

5. Primjedbe i prijedlozi koji nisu čitko napisani, potpisani i dostavljeni u roku, neće se uzeti u obzir u pripremi izvješća o javnoj raspravi.



NAČELNICA
OPĆINE TOVARNIK


Ruža V. Šijaković, oec.

<http://www.opcina-tovarnik.com/opcina-tovarnik.php?vijest=178>

6.7.2016.

4 GLAS SLAVONIJE Srijeda, 6. srpnja 2016.

Sport



LOK OSIJEK 06

Prijeti osipanje gračkog kadra

jesto tehničara moglo bi biti najveći problem osječkog sastava u sljedećoj sezoni

osljednju službeni prvotigarsku utakmicu odbojkašice s Drave odigrale su biljno razmišlja o potezima vezanih uz slaganje igrčke krizašike. Najtacoj konkurenciji - smatra trener ŽOK-a Osijek, na. trener ŽOK-a Osijek, na. trener ŽOK-a Osijek, na.

6.7. 2016.



REPUBLIKA HRVATSKA
VUKOVARSKO-SRIJEMSKA ŽUPANIJA
OPĆINA TOVARNIK
OPĆINSKI NAČELNIK



KLASA: 022-05/16-05/03
URBROJ: 2188/12-03/01-16-4
Tovarnik, 4.7.2016.

Na temelju članka 96. Zakona o prostornom uređenju ("Narodne novine" broj 153/13) i Odluke o Izradi II. Izmjena i dopuna Prostornog plana uređenja Općine Tovarnik ("Službeni vjesnik" Vukovarsko-srijemske županije, broj 9/15), Načelnik Općine Tovarnik,

OBJAVLJUJE

JAVNU RASPRAVU

O prijedlogu II. Izmjena i dopuna Prostornog plana uređenja Općine Tovarnik

1. Javna rasprava o prijedlogu II. Izmjena i dopuna Prostornog plana uređenja Općine Tovarnik trajat će od 18.07.2016. do 25.07.2016. godine. Za vrijeme trajanja javne rasprave za sve zainteresirane osobe osiguran je javni uvid u prijedlog II. izmjena i dopuna Prostornog plana uređenja Općine Tovarnik u prostorijama Općine Tovarnik u Tovarniku, općinska vijećnica, A. G. Matoša 2, svaki radni dan od 12 h do 15 h. Na javnom uvidu izloženi su tekstualni i grafički dijelovi te Sažetak za javnost Plana.
2. U vrijeme trajanja javne rasprave organizira se javno izlaganje za građanstvo i udruge građana, mjesne odbore, predstavničke nadležnih državnih tijela i tijela jedinica lokalne i područne (regionalne) samouprave, pravne osobe s javnim ovlastima i ostala stručna tijela koje će se održati 20.07.2016. godine u 10,00 sati u Općini Tovarnik u Tovarniku, općinska vijećnica, A. G. Matoša 2.
3. Poziv za sudjelovanje u javnoj raspravi uputiće se javnopravnim tijelima određenim posebnim propisima te mjesnim odborima.
4. Prijedbe i prijedlozi na prijedlog II. Izmjena i dopuna Prostornog plana uređenja Općine Tovarnik mogu se za vrijeme trajanja javne rasprave upisati u Knjigu primjedbi koja je izložena uz prijedlog Plana, predati u pisanom obliku preko uružbenog zapisnika ili poštom zaključno s danom 25.7.2016. godine na adresu Općine Tovarnik, A. G. Matoša 2, 32249 Tovarnik.
5. Prijedbe i prijedlozi koji nisu čitko napisani, potpisani i dostavljeni u roku, neće se uzeti u obzir u pripremi izvješća o javnoj raspravi.

NAČELNICA OPĆINE TOVARNIK
Ruža V. Šijaković, bacc. oec.



REPUBLIKA HRVATSKA
VUKOVARSKO SRIJEMSKA ŽUPANIJA
OPĆINA TOVARNIK
OPĆINSKI NAČELNIK



KLASA: 022-05/16-05/03
URBROJ: 2188/12-03/01-16-4
Tovarnik, 4.7.2016.

Na temelju članka 96. Zakona o prostornom uređenju („Narodne novine“ broj 153/13) i Odluke o izradi II. Izmjena i dopuna Prostornog plana uređenja Općine Tovarnik ("Službeni vjesnik" Vukovarsko-srijemske županije, broj 9/15), Načelnik Općine Tovarnik,

OBJAVLJUJE JAVNU RASPRAVU


O prijedlogu II. Izmjena i dopuna Prostornog
plana uređenja Općine Tovarnik

1. Javna rasprava o prijedlogu II. Izmjena i dopuna Prostornog plana uređenja Općine Tovarnik trajat će od **18.07.2016.** do **25.07.2016.** godine. Za vrijeme trajanja javne rasprave za sve zainteresirane osobe osiguran je javni uvid u prijedlog II. Izmjena i dopuna Prostornog plana uređenja Općine Tovarnik u prostorijama Općine Tovarnik u Tovarniku, općinska vijećnica, A. G. Matoša 2, svaki radni dan od 12h do 15h. Na javnom uvidu izloženi su tekstualni i grafički dijelovi te Sažetak za javnost Plana.
2. U vrijeme trajanja javne rasprave organizira se javno izlaganje za građanstvo i udruge građana, mjesne odbore, predstavnike nadležnih državnih tijela i tijela jedinica lokalne i područne (regionalne) samouprave, pravne osobe s javnim ovlastima i ostala stručna tijela koje će se održati **20.07.2016.** godine u 10,00.sati u Općini Tovarnik u Tovarniku, općinska vijećnica, A. G. Matoša 2
3. Poziv za sudjelovanje u javnoj raspravi uputit će se javnopravnim tijelima određenim posebnim propisima te mjesnim odborima.
4. Primjedbe i prijedlozi na prijedlog II. Izmjena i dopuna Prostornog plana uređenja Općine Tovarnik mogu se za vrijeme trajanja javne rasprave upisati u Knjigu primjedbi koja je izložena uz prijedlog Plana, predati u pisanom obliku preko urudžbenog zapisnika ili poštom zaključno s danom **25.7.2016.** godine na adresu OpćineTovarnik, A. G. Matoša 2, 32249 Tovarnik
5. Primjedbe i prijedlozi koji nisu čitko napisani, potpisani i dostavljeni u roku, neće se uzeti u obzir u pripremi izvješća o javnoj raspravi.

NAČELNICA OPĆINE TOVARNIK
Ruža V. Šijaković, bacc.oec.

Ruža V. Šijaković



REPUBLIKA HRVATSKA
VUKOVARSKO SRIJEMSKA ŽUPANIJA
 OPĆINA TOVARNIK
OPĆINSKI NAČELNIK

KLASA: 350-01/15-01/04
URBROJ: 2188/12-03/01-16-23
Tovarnik, 4.7.2016.

Predmet: II. Izmjene i dopune PPUO Tovarnik (prijedlog) – Poziv na javnu raspravu
- dostavlja se,

Sukladno članku 97. Zakona o prostornom uređenju („Narodne novine“ broj 153/13),
Općina Tovarnik zakazuje javnu raspravu o prijedlogu II. Izmjena i dopuna PPUO Tovarnik.

Vrijeme trajanja javne rasprave je od 18.07.2016. do 25.07.2016. godine, a javno izlaganje
održati će se 20.07.2016. godine u 10.00.sati u Općini Tovarnik, u Tovarniku, općinska
vijećnica, A. G. Matoša 2

Primjedbe i prijedlozi na prijedlog II. Izmjena i dopuna PPUO Tovarnik mogu se dati
u Knjigu primjedbi koja je izložena uz prijedlog Plana, za vrijeme javnog izlaganja, predati u
pisanom obliku preko urudžbenog zapisnika ili poštom zaključno s danom 25.07.2016.
godine na adresu Općine Tovarnik, A. G. Matoša 2, 32249 Tovarnik

U prilogu poziva dostavljamo Vam prijedlog II. Izmjena i dopuna PPUO Tovarnik na CD-u.


S poštovanjem,

NAČELNICA OPĆINE TOVARNIK
Ruža V. Šijaković, bacc.oec.

Ruža V. Šijaković

Dostavlja se:

1. REPUBLIKA HRVATSKA
MINISTARSTVO KULTURE
Uprava za zaštitu kulturne baštine
Konzervatorski odjel u Vukovaru
Olajnica 19
32000 VUKOVAR
2. REPUBLIKA HRVATSKA
MINISTARSTVO ZAŠTITE OKOLIŠA I PRIRODE
Uprava za zaštitu prirode
Radnička cesta 80
10000 ZAGREB
3. REPUBLIKA HRVATSKA
MINISTARSTVO OBRANE
Služba za nekretnine, graditeljstvo i zaštitu okoliša
Sarajevska cesta 7
10000 ZAGREB
4. REPUBLIKA HRVATSKA
MINISTARSTVO POLJOPRIVREDE
Uprava za poljoprivrede i prehrambene industrije
Ulica grada Vukovara 78
10000 ZAGREB
5. REPUBLIKA HRVATSKA
MINISTARSTVO POLJOPRIVREDE
Uprava šumarstva, lovstva i drvne industrije
Planinska 2a
10000 ZAGREB
6. MUP- Policijska uprava Vukovarsko-srijemska,
Protupožarni odjel
Glagoljaška 27b
32100 VINKOVCI
7. MUP- Policijska uprava Vukovarsko-srijemska,
Odjel za granicu
Glagoljaška 27b
32100 VINKOVCI
8. DRŽAVNA UPRAVA ZA ZAŠTITU I SPAŠAVANJE
PODRUČNI URED ZA ZAŠTITU I SPAŠAVANJE VUKOVAR
L.Ružičke 1
32000 VUKOVAR

- 
9. HAKOM
Jurišićeva 13
10000 ZAGREB
 10. HT-HRVATSKE TELEKOMUNIKACIJE d.d.
Sektor za regionalnu mrežu
Regija 4-Istok
Kardinala A. Stepinca 8b
31000 OSIJEK
 11. T-MOBILE HRVATSKA d.o.o.
Sektor za planiranje i razvoj sustava
Ulica grada Vukovara 23
10000 ZAGREB
 12. VIPNET d.o.o.
Odjel izgradnje
Ulica Hrvatske Republike 43
31000 OSIJEK
 13. HOPS d.o.o.
PrP Osijek
Ulica cara Hadrijana 3
31000 OSIJEK
 14. HEP-OPERATOR DISTRIBUCIJSKOG SUSTAVA d.o.o.
Elektra Vinkovci
Kralja Zvonimira 96
32100 VINKOVCI
 15. PRVO PLINARSKO DRUŠTVO D.O.O
K.A. Stepinca 27
32000 VUKOVAR
 16. INA-INDUSTRIJA NAFTE d.d.,
SD Istraživanje i proizvodnja nafte i plina
Šubićeva 29
10000 ZAGREB
 17. INA-INDUSTRIJA NAFTE d.d.
Sektor proizvodnje nafte i plina
Okrug Slavonija
Ohridska 17
32100 VINKOVCI
 18. HRVATSKE CESTE d.o.o.
Odjel za studije i projekte
Vončinina 3
10000 ZAGREB

19. UPRAVA ZA CESTE VUKOVARSKO-SRIJEMSKE ŽUPANIJE
Glagoljaška 4
32100 VINKOVCI
20. HŽ Infrastruktura
Mihanovićeve 12
10000 ZAGREB
21. HRVATSKE ŠUME
UŠP Podružnica Vinkovci
Trg bana Josipa Šokčevića 20
32100 VINKOVCI
22. HRVATSKE VODE ZAGREB
VGO za vodno područje sliva Save, Zagreb
VGI "Biđ-Bosut" Vinkovci
J. Kozarca 28
32100 VINKOVCI
23. HRVATSKE VODE ZAGREB
Ulica grada Vukovara 220
10000 ZAGREB
24. VINKOVAČKI VODOVOD I KANALIZACIJA, d.o.o.
Dragutina Žanića-Karle 47a
32100 VINKOVCI
25. JAVNA USTANOVA ZAVOD ZA PROSTORNO UREĐENJE
VUKOVARSKO-SRIJEMSKE ŽUPANIJE
Glagoljaška 27
32100 VINKOVCI

Jedinice lokalne samouprave:

- OPĆINA NIJEMCI
- OPĆINA TOMPOJEVCI
- OPĆINA LOVAS

Mjesni odbori



REPUBLIKA HRVATSKA
MINISTARSTVO KULTURE
Uprava za zaštitu kulturne baštine
Konzervatorski odjel u Vukovaru
32000 Vukovar, Županijska 5, p.p. 4
Tel. 032/443-203 fax. 032/443-199

OPĆINA TOVARNIK
A. G. Matoša 2
32249 Tovarnik

Klasa: 612-08/16-10/0128
Urbroj: 532-04-02-19/2-16-6
Vukovar, 12. 07. 2016.

Predmet: Tovarnik, II. Izmjena i dopuna Prostornog plana uređenja Općine (PPUO) Tovarnik, javna rasprava – mišljenje, dostavlja se

Uvidom u prijedlog II. Izmjene i dopune Prostornog plana uređenja Općine Tovarnik, koji nam je dostavljen uz poziv na javnu raspravu, utvrdili smo da predložene II. Izmjene i dopune PPUO Tovarnik nemaju utjecaja na kulturna dobra. Mogući utjecaji na arheološka nalazišta već su obuhvaćeni mjerama zaštite u važećem PPUO Tovarnik te stoga nemamo primjedbi na prijedlog plana.

Pročelnica
Zdenka Predrijevac, dipl.inž.grad.



Dostaviti:

1. Naslovu
2. Dokumentacija, ovdje
3. Pismohrana, ovdje



KLASA: 350-05/16-01/108
URBROJ: 376-10/SV-16-4 (HP)
Zagreb, 7. srpnja 2016.

Republika Hrvatska
Vukovarsko-Srijemska županija
Općina Tovarnik
Općinski načelnik
A.G. Matoša 2
32249 Tovarnik

Predmet: Općina Tovarnik
II. IZMJENE I DOPUNE PPU OPĆINE TOVARNIK
- mišljenje u tijeku javne rasprave

Veza: Vaš dopis KLASA: 350-01/15-01/04, URBROJ: 2188/12-03/01-16-23 od 4. srpnja 2016.

Poštovani,

vašim dopisom od ove Agencije zatražili ste da vam na osnovu čl. 101. Zakona o prostornom uređenju (NN br. 153/13) i čl. 25. st. (2. i 3.) Zakona o elektroničkim komunikacijama (NN br. 73/08, 90/11, 133/12, 80/13 i 71/14) izda mišljenje na prijedlog II. IZMJENE I DOPUNE PPU OPĆINE TOVARNIK za javnu raspravu.

Uvidom u dostavljeni prijedlog II. IZMJENE I DOPUNE PPU OPĆINE TOVARNIK za javnu raspravu **potvrđujemo** da na prijedlog nemamo primjedbi.

S poštovanjem,

RAVNATELJ
HRVATSKA REGULATORNA AGENCIJA
ZA MREŽNE DJELATNOSTI
Roberta Frangeša Mihanovića 9
3 Z A G R E B
mr. sc. Mario Weber

Dostaviti:

I. Naslovu preporučeno

HRVATSKA REGULATORNA AGENCIJA ZA MREŽNE DJELATNOSTI
Roberta Frangeša Mihanovića 9, 10110 Zagreb / OIB: 87950783661 / Tel: (01) 7007 007, Fax: (01) 7007 070 / www.hakom.hr

bStranica 1 od 1

opcina.tovarnik1@vu.t-com.hr

Šalje: "Dražen Salopek" <Drazen.Salopek@t.ht.hr>
Datum: 7. srpnja 2016. 14:11
Prima: <opcina.tovarnik1@vu.t-com.hr>
Priloži: Tovarnik.dwg; 2016.07.06.-Tovarnik II. IiD PPUO prijedlog.pdf
Predmet: II. izmjene i dopune PPUO Tovarnik

Sukladno, vašem dopisu ovim putem vam dostavljamo tražene podatke u dwg, AutoCad formatu uz slijedeće napomene:

1. Javnu i komunalnu infrastrukturnu mrežu zone čine prometna i ulična mreža, mreža plinoopskrbe, elektroopskrbe, vodoopskrbe i odvodnje otpadnih sanitarnih i oborinskih voda te elektronička komunikacijska infrastruktura i druga povezana oprema.
2. Prikazani smještaji planiranih građevina i uređaja (cjevovodi, kabeli, elektronička komunikacijska infrastruktura i druga povezana oprema, trafostanice i sl.) javne i komunalne infrastrukturne mreže u grafičkom dijelu Plana, usmjeravajućeg su značenja i dozvoljene su odgovarajuće prostorne prilagodbe koje bitno ne odstupaju od koncepcije rješenja.
3. Konačni smještaj i broj površinskih infrastrukturnih građevina (transformatorskih stanica, elektroničke komunikacijske infrastrukture i druge povezane opreme i sl.) utvrdit će se sukladno tehničkim i sigurnosnim zahtjevima za pojedinu građevinu, te potrebama potrošača, tako da broj i smještaj tih građevina prikazan u grafičkom dijelu Plana nije obavezan.
4. Linijske građevine javne i komunalne infrastrukture (cjevovodi, kabeli, elektronička komunikacijska infrastruktura i druga povezana oprema i sl.) u pravilu je potrebno voditi uličnim koridorima u skladu sa planiranim rješenjem rekonstrukcije postojećih prometnica, odnosno rješenjem izgradnje autoceste. Ako broj i smještaj tih građevina nije drugačije prikazan u grafičkom dijelu Plana.

S poštovanjem,

Dražen Salopek, dipl.ing.el.
Hrvatski Telekom d.d.
Odjel za upravljanje mrežnom infrastrukturom
Odsjek za upravljanje ugovornim odnosima i registraciju
Harambašićeva 39, 10 000 Zagreb, HRVATSKA
☎ +385 (0) 1 49 11 890
☎ +385 (0) 98 477 407
☎ +385 (0) 1 49 83 010
✉ drazen.salopek@t.ht.hr

IZJAVA O ODRICANJU ODGOVORNOSTI: Sadržaj ove poruke i eventualno priloženih datoteka je povjerljiv i namijenjen je samo osobama ili subjektima koji su navedeni u adresi. Ukoliko ste primili ovu poruku greškom, molimo Vas, obavijestite pošiljatelja, a poruku i sve njene priloge odmah, bez čitanja, trajno uklonite s računala. Bilo kakvo prenošenje, kopiranje ili distribucija informacije sadržanih u poruci trećim osobama je zabranjeno i može biti zakonski kažnjivo. Sadržaj, stavovi i mišljenja izneseni u poruci su autorski i ne predstavljaju nužno stavove HT - Hrvatskog Telekom d.d. HT ne prihvaća nikakvu odgovornost za eventualnu štetu nastalu primitkom ove poruke i priloga sadržanih u poruci.

DISCLAIMER: The contents of this email as well as any files attached to it are confidential and intended solely for individuals or entities which they are addressed to. If you have received this email message in error, please notify the sender and permanently remove the message and all attached files from the computer. Any disclosure, copying or distribution of all or a part of information contained herein to or by third parties is prohibited and may be unlawful. Please note that any views or opinions presented in this message are solely those of the author and do not necessarily represent the views and opinions of Croatian Telecom Inc. Croatian Telecom Inc. accepts no liability for any potential damage caused by this message and files attached to it.

7.7.2016.



Vinkovci, 21.07.2016.god.

REPUBLIKA HRVATSKA
VUKOVARSKO-SRIJEMSKA ŽUPANIJA
OPĆINA TOVARNIK
Antuna Gustava Matoša 2
32 249 Tovarnik

Naš znak : 1061/16

**PREDMET : II. Izmjene i dopune Prostornog plana uređenja Općine Tovarnik, prijedlog
- mišljenje na prijedlog Plana, daje se**

Temeljem pregleda dostavljenog prijedloga II. Izmjene i dopune PPUO Tovarnik na CD-u iz dopisa oznake, KLASA: 350-01/15-01/04, URBROJ: 2188/12-03/01-16-23 od 4. srpnja 2016. godine, kao i naše ranije dostave podataka oznake: 543/16 od 11. travnja 2016. godine iz djelokruga rada "Vinkovačkog vodovoda i kanalizacije" d.o.o. utvrdili smo sljedeće:

- **nema primjedbi na prijedlog II. Izmjene i dopune Prostornog plana uređenja Općine Tovarnik.**

U očekivanju daljnjih aktivnosti, s poštovanjem!

Predsjednik uprave :
Dražen Milinković, dipl.ing.str.



REPUBLIKA HRVATSKA	
359 - OPĆINA TOVARNIK	
Datum: 25.07.2016	Ustrojstvena jedinica:
Šifra: []	Prilozi: []
Broj: []	Prijedlog: []

DRUŠTVO UPISANO U REGISTAR TRGOVAČKOG SUDA U OSIJEKU, MBS 030038269 • UPRAVA DRAŽEN MILINKOVIĆ, dipl. ing.
Temeljni kapital u iznosu od 315.299.000,00 kn uplaćen u cijelosti



Vera Čer
Se 2016

UPRAVA ZA CESTE
VUKOVARSKO-SRIJEMSKA ŽUPANIJE
VINKOVCI, Glagoljaška 4, Tel: 032/331-044, 331-007 Tel/Fax:032/332-454
www.zuc-vk.hr. E-mail:zupanijska-uprava-za-cestec@vk.htnet.hr
IBAN:HR4023400091110076239 MB: 1260626 OIB: 56828260771

KLASA: 350-02/16-01/06
URBROJ: 2188/1-06-03/2-16-4
VINKOVCI, 20.07.2016.g.

REPUBLIKA HRVATSKA
VUKOVARSKO-SRIJEMSKA ŽUPANIJA
Općina Tovarnik
Antuna Gustava Matoša 2
32 249 Tovarnik

Predmet: II. Izmjene i dopune Prostornog plana uređenja Općine Tovarnik - prijedlog

Na temelju Vašeg dopisa klasa: 350-01/15-01/04, ur.broj: 2188/12-03/01-16-23, zaprimljenog 06. srpnja 2016. godine, dostavljamo Vam naše mišljenje iz našeg djelokruga rada vezano za prijedlog II. Izmjena i dopuna prostornog plana uređenja Općine Tovarnik.

Uvidom u postojeću prostorno-plansku dokumentaciju koju smo dobili od Vas, obavještavamo Vas da Uprava za ceste Vukovarsko-srijemske županije **prihvata** prijedlog II. Izmjena i dopuna PPUO Tovarnik uz poštivanje već izdanih smjernica.

S poštovanjem,

Ravnatelj:
Željko Galić, dipl.oec.



REPUBLIKA HRVATSKA
455 - OPĆINA TOVARNIK

Primljeno: 22.07.2016.	
Administrativna oznaka:	Ustrojstvena jedinica:
Prilozi:	Vrijednost:

**HŽ INFRASTRUKTURA**

10 000 Zagreb, Mihanovićeve 12

Razvoj i investicijsko
planiranje

tel: +385 (0)1 378 32 82
fax: +385 (0)1 378 33 96
e-mail: marina.rucevic@hzinfra.hr
naš broj i znak: 4075/16 1.3.1. MR
vaš broj i znak: KLASA:350-01/15-01/04
URBROJ: 2188/12-03/01-16-23
datum: 7. srpnja 2016.

REPUBLIKA HRVATSKA
VUKOVARSKO SRIJEMSKA ŽUPANIJA
OPĆINA TOVARNIK
OPĆINSKI NAČELNIK

A.G. Matoša 2
32249 Tovarnik

**Predmet: II. Izmjena i dopuna Prostornog plana uređenja Općine Tovarnik
-dostava podataka**

Temeljem dopisa KLASA: 350-01/15-01/04 URBROJ: 2188/12-03/01-16-23 koji ste nam dostavili 6. srpnja 2016. godine u vezi prijedloga II. Izmjena i dopuna PPUO Tovarnik dostavljamo Vam slijedeće;

Unutar administrativnih granica Općine Tovarnik prolazi željeznička pruga za međunarodni promet **M104** Novska-Vinkovci-Tovarnik-Državna granica-(Šid) (Naziv i oznaka željezničke pruge sukladna je s Odlukom o razvrstavanju željezničkih pruga »Narodne novine«, br. 3/2014. od 10.01.2014. godine.)
Duljina željezničke pruge na području Općine Tovarnik iznosi 8 km i 300 m.
Na pruzi M104 unutar administrativnih granica Općine Tovarnik nalazi se kolodvor Tovarnik u KM 123+496 i stajalište Ilača u KM 128+091 te dva željezničko cestovna prijelaza.
Željezničko cestovni prijelazi na pruzi M104 unutar administrativnih granica Općine Tovarnik i njihove tehničke karakteristike, naziv i kilometarski položaj prikazani su u tablici u prilogu .

U Odredbama za provođenje potrebno je uzeti u obzir slijedeće;
Za izgradnju građevina, postrojenja, uređaja i svih vrsta vodova za potrebe vanjskih korisnika, potrebno je zatražiti uvjete gradnje od HŽ Infrastrukture d.o.o. u skladu s Pravilnikom o općim uvjetima za građenje u zaštitnom pružnom pojasu (»Narodne novine«, broj 93/10)


U popisu sektorskih dokumenata i propisa koje treba poštivati pri izradi plana navesti i zakonsku regulativu za područje željezničke infrastrukture:

- Zaključak Vlade Republike Hrvatske o donošenju Nacionalnog programa željezničke infrastrukture za razdoblje 2016. – 2020. godine (»Narodne novine«, broj 103/15)
- Zakon o željeznici (»Narodne novine«, broj 94/13 i 148/13)
- Zakon o sigurnosti i interoperabilnosti željezničkog sustava (»Narodne novine«, broj 82/13, 18/15 i 110/15)
- Odluka o razvrstavanju željezničkih pruga (»Narodne novine«, broj 3/14)
- Pravilnik o željezničkoj infrastrukturi (»Narodne novine«, broj 127/05 i 16/08.)
- Pravilnik o općim uvjetima za građenje u zaštitnom pružnom pojasu (»Narodne novine«, broj 93/10)

- Pravilnik o uvjetima za određivanje križanja željezničke pruge i drugih prometnica (»Narodne novine«, broj 111/15)
- Pravilnik o načinu osiguravanja prometa na željezničko-cestovnim prijelazima i pješačkim prijelazima preko pruge (»Narodne novine«, broj 111/15)

S poštovanjem,

Direktor
Janja Groš, dipl.ing.



Prilog: Tablica željezničko cestovnih prijelaza na administrativnom području Općine Tovarnik i njihove tehničke karakteristike, naziv i kilometarski položaj

Infrastruktura d.o.o. ZAGREB, Mihanovićeve 12, TRGOVAČKI SUD U ZAGREBU, MBS: 080590485, OIB 39901919995,
Naziv i sjedište banke: Privredna banka Zagreb d.d., Zagreb, Radnička cesta 50, BROJ RAČUNA: HR4423400091110252804,
TEMELJNI KAPITAL: 224.188.000,00 kuna,
ČLAN UPRAVE: Ivan Kršić, dipl.ing.grad.

list 2/3

Prilog: Tablica željezničko cestovnih prijelaza na administrativnom području Općine Tovarnik i njihove tehničke karakteristike, naziv i kilometarski položaj

Redni broj	Oznaka pruge	Naziv pruge	Kilometarski položaj prijelaza na pruzi	Lokalni naziv prijelaza	Razvrstavanje ceste	Oznaka ceste	Grad ili općina	Postojeće osiguranje prijelaza
1.	M104	Novska-Tovarnik-DG	123+924	Tovarnik	Ž.C.	Ž4233	Tovarnik	Svjetlosno zvučna signalizacija sa polubranicama
2.	M104	Novska-Tovarnik-DG	128+598	Ilača	L.C.	L46033	Tovarnik	Svjetlosno zvučna signalizacija sa polubranicama



REPUBLIKA HRVATSKA
DRŽAVNA UPRAVA ZA ZAŠTITU I SPAŠAVANJE
PODRUČNI URED ZA ZAŠTITU I SPAŠAVANJE
VUKOVAR

KLASA: 350-02/16-01/05
URBROJ: 543-19-01-16-4
Vukovar, 06. srpnja 2016. godine

Elektroničkom poštom

Općina Tovarnik
Općinski načelnik

Predmet: II Izmjene i dopuna PPUO Tovarnik
-očitovanje, dostavlja se

Veza: Vaša KLASA: 350-01/15-01/04, URBROJ: 2188/12-03/01-16-23
od 04. srpnja 2016. godine

U svezi Vašeg gore navedenog dopisa imamo primjedbu koja se odnosi na:

Točka B) Popis sektorskih dokumenata i propisa koje bilo potrebno poštivati u izradi plana, sporan propis, Pravilnik o tehničkim normativima za skloništa („NN“ 53/91).

Navedeni Pravilnik se mora izbaciti iz popisa u ovoj točki.

Obrazloženje:

Stupanjem na snagu Zakona o sustavu civilne zaštite („NN“ broj 82/14) prestala je obveza izgradnje skloništa. S tim u vezi, stavljeni su van snage svi podzakonski dokumenti koji su regulirali ovu obvezu.

Na preostali dio prijedloga plana nemamo novih primjedbi, prijedloga ili mišljenja u odnosu na one koje smo dostavili našim dopisom, KLASA: 350-02/16-01/05 URBROJ: 543-19-01-16-2 od 06. travnja 2016. godine.

S Poštovanjem,

Dostaviti:

- 1) Naslovu (elektroničkom poštom) i
2. Pismohrani, ovdje

PROČELNIK

Zdenko Lovrić, dipl. ing.





Hrvatske šume d.o.o. - Tovarnik

10000 Zagrada, Ljudevita Pavlića Vinkovci 2

Uprava šuma Podružnica Vinkovci, Trg bana Josipa Šokčevića 20; Vinkovci
 ODJEL ZA EKOLOGIJU
 Ur.broj: VK-06-16-385/04
 Vinkovci, 18. srpnja 2016. godine

REPUBLIKA HRVATSKA
 VUKOVARSKO-SRJEMSKA ŽUPANIJA
 OPĆINA TOVARNIK
 NAČELNICA OPĆINE
 32 249 TOVARNIK, A.G.Matoša 2

PREDMET: II. Izmjene i dopune Prostornog plana uređenja Općine Tovarnik

- primjedbe i prijedlozi

Vezano uz Vaš dopis (klasa:350-01/16-01/04, ur.br.:2188/12-03/1-16-23) po gore navedenom predmetu za dostavom primjedbi i prijedloga, obavještavamo Vas sljedeće:

Uvidom u dostavljenu dokumentaciju (CD) utvrdili smo da je na karti namjene državna šuma kojom gospodare Hrvatske šume d.o.o., UŠP Vinkovci, šumarija Vukovar stavljena namjena ŠZ-ostalo šumsko zemljište, što je za nas neprihvatljivo. Oznaka koja bi trebala stajati je Š1-gospodarska šuma. Naime, navedene šumske površine (k.č. 1,2 i 16/1, sve k.o.Tovarnik) dio su g.j. Jelaš (odjeli 26-32, 51-52) gospodarske su šume visokog uzgojnog oblika čija je namjena isključivo gospodarska. Stoga Vas molimo da ispravite navedeno, tj. umjesto namjene ŠZ, stavite namjenu Š1.

S poštovanjem,

Ljerka Dekanić, dipl.ing.šum.
 /Stručni suradnik za ekologiju/

VODITELJ UŠP-VINKOVCI:
 Zlatko Čegledi, dipl.ing.šum.



Dostaviti:

1. Odjel za ekologiju
2. Pismohrana



Hrvatske ceste d.o.o.
za upravljanje, građenje i održavanje državnih cesta

adresa: Vončinina 3, 10000 Zagreb, Hrvatska
tel: +385 1 4722 555
e-mail: javnost@hrvatske-ceste.hr
website: www.hrvatske-ceste.hr

Sektor za razvoj i strateško planiranje
Odjel za razvoj i planiranje
Klasa: 350-02/2016-1/77
Urbroj: 345-211/516-2016-4/DB
Zagreb, 20. 07. 2016. god.

REPUBLIKA HRVATSKA
VUKOVARSKO-SRIJEMSKA ŽUPANIJA
OPĆINA TOVARNIK
Općinski načelnik
A.G. Matoša 2
32 249 TOVARNIK

Predmet: II. Izmjene i dopune Prostornog plana uređenja Općine Tovarnik
- javna rasprava, mišljenje

Vašim dopisom, klasa: 350-01/16-01/04, ur. broj: 2188/12-03/01-16-23 od 04. srpnja 2016. godine, pozvali ste nas na javnu raspravu o Prijedlogu II. Izmjena i dopuna Prostornog plana uređenja Općine Tovarnik.

Temeljem članaka 94. i 101. Zakona o prostornom uređenju („Narodne novine“ broj 153/13) i članka 82. Zakona o cestama („Narodne novine“ broj 84/11, 22/13, 54/13, 148/13) Hrvatske ceste d.o.o. obvezne su izvršiti pregled izradene prostorno - planske dokumentacije te dati očitovanje na predložena rješenja cestovne infrastrukture državnog značenja.

Pregledom Prijedloga II. izmjena i dopuna Prostornog plana uređenja Općine Tovarnik utvrđujemo da je Prijedlog plana u skladu s Odlukom o razvrstavanju javnih cesta („Narodne novine“ 66/15).

Temeljem spomenute Odluke područjem Općine Tovarnik prolazi državna cesta **D46 Đakovo (D7) – Vinkovci – G.P. Tovarnik (gr. R. Srbije).**

Ođ planiranih cesta područjem Općine Tovarnik prolaze:

1. Podravska brza cesta
2. Srijemska granična transverzala, Ilok – Šarengrad – Bapska – Tovarnik – Nijemci – Lipovac

Planiranu Podravsku brzu cestu potrebno je ucrtati u Prijedlog plana prema izrađenoj studijsko - projektnoj dokumentaciji. Ona prolazi u koridoru ŽC4173 u smjeru Tovarnika, te trasom Srijemske granične transverzale prema Iloku.

U prilogu dopisa dostavljamo Vam preglednu situaciju u mjerilu 1: 25.000. Potrebno je čuvati koridor u širini od 150 m za planiranu brzu cestu.

Sud upisa: Trgovački sud u Zagrebu, MBS 080391653, MB 1554972, OIB 55545787885, Upisani temeljni kapital: 107.384.800,00 kn
IBAN: HR67 2340009 1100231902 kod Privredne banke Zagreb d.d.
Uprava: Josip Škorić, direktor

Za planirane priključke na državnu cestu ili rekonstrukciju postojećih potrebno je izraditi projektnu dokumentaciju u skladu s Pravilnikom o uvjetima za projektiranje i izgradnju priključaka i prilaza na javnu cestu („Narodne novine“ broj 119/07) te ishoditi suglasnost Hrvatskih cesta d.o.o. u skladu s člankom 51. Zakona o cestama („Narodne novine“ broj 84/11, 22/13, 54/13, 148/13).) Navedeno je potrebno upisati u Odredbe za provođenje PPU-a.

U cilju zaštite državne ceste potrebno je poštivati zaštitni pojas uz cestu u skladu s člankom 55. Zakona o cestama („Narodne novine“ broj 84/11, 22/13, 54/13, 148/13).

S poštovanjem,

Direktor Sektora:

Cvetko
Tomislav Cvetko, dipl. ing. grad.

Privitak:

- kao u tekstu

Na znanje:

- Pismohrana, ovdje

REPUBLIKA HRVATSKA	
450 - OPĆINA TOVARNIK	
Prihvaćeno: 25. 09. 2016.	
Klasifikacijska oznaka	Ustrojstvena jedinica
Ur. broj	Prilozi / jedinosti



Hrvatski operator prijenosnog sustava d.o.o.
Prijenosno područje Osijek
Ulica cara Hadrijana 3, 31000 Osijek, Hrvatska
Telefon +385 31 213 124
Telefaks +385 31 213 121
Pošta 31000 Osijek • Servis

REPUBLIKA HRVATSKA
VUKOVARSKO-SRIJEMSKA ŽUPANIJA
OPĆINA TOVARNIK
Općinski načelnik

A.G.Matoša 2
32249 Tovarnik

NAŠ BROJ I ZNAK: **300200103/1093/16VE** VAŠ BROJ I ZNAK: _____ DATUM: **19.7.2016.**

PREDMET: **Prijedlog II. Izmjena i dopuna PPU Općine Tovarnik, očitovanje**

Poštovani,

Sukladno vašem zahtjevu, klasa: 350-01/15-01/04, urbroj: 2188/12-03/01-16-23, dostavljamo očitovanje na Prijedlog II. Izmjena i dopuna PPU Općine Tovarnik.

Ovim izmjenama i dopunama PPU Općine Tovarnik nisu predviđene izmjene na području elektroenergetike, međutim uočili smo u tekstu važećeg PPU Općine Tovarnik određene činjenice koje su zastarjele, te je tekst potrebno ažurirati, kako slijedi:

- str. 31/32, „Prijenos električne energije ... DV 110 kV TS Nijemci – TS Šid (nije u funkciji)” – navedeni vod je već dulje vrijeme u funkciji, te treba obrisati tekst da nije u funkciji,
- str. 80, „Prijenos električne energije (planirani vodovi) treba pisati:
 - DV 2x400 kV Ernestinovo-državna granica sa Srbijom (međudržavni vod),
 - DV 2x110 kV TS Vukovar-TS Ilok,
 - DV 2x110 kV od TS Nijemci do spoja s planiranim DV 2x110 kV TS Vukovar-TS Ilok,
 - (izbaciti DV 110 kV TS Nijemci-TSŠid s popisa jer je postojeći vod koji je u funkciji)

Na kartu „2.B. Energetski sustav, Elektroenergetika, M 1:25 000” nemamo primjedbi (nalazi se u prilogu).

UPRAVA DRUŠTVA • Predsjednik Uprave Miroslav Mešić • Članovi Zdeslav Čerina • Darko Belić

IBAN HR97 2340 0091 1101 7745 1 • Privredna banka Zagreb • OIB 13148821633
Trgovački sud u Zagrebu • MBS 080517105 •
Temejni kapital u iznosu 4.364.392.200,00 HRK uplaćen u cijelosti u novcu, stvarima i pravima
www.hops.hr

Predlažemo u PPU Općine Tovarnik obavezno u tekst elektroenergetike unijeti slijedeće pojašnjenje:

U nadležnosti HOPS d.o.o., Prijenosno područje Osijek je prijenosni elektroenergetski sustav nazivnog napona 110 kV, 220 kV i 400 kV.


U nadležnosti HEP-ODS d.o.o. je distributivni elektroenergetski sustav nazivnog napona 0,4 kV, 10 kV, 20 kV i 35 kV.

Izgradnja u trasama postojećih elektroenergetskih vodova moguća je uz prethodno ishodaenje i poštivanje posebnih uvjeta građenja od nadležne elektroprivredne tvrtke.

Za eventualne dodatne informacije stojimo na raspolaganju!

S poštovanjem,

Direktor
Prijenosnog područja Osijek


dr.sc. Zoran Kovač, dipl.ing.

 **HOPS** d.o.o., Zagreb
Prijenosno područje Osijek
1

Co:
- Odjel za pogonske analize i poslovnu informatiku
- Odjel za izgradnju
- Arhiva

NARUČITELJ PLANA: OPĆINA TOVARNIK

IZRADIO: ZAVOD ZA PROSTORNO PLANIRANJE d.d. OSIJEK

BROJ: 33/2015

**II. IZMJENE I DOPUNE
PROSTORNOG PLANA UREĐENJA
OPĆINE TOVARNIK
(Prijedlog)**

ODGOVORI NA PRIMJEDBE S JAVNE RASPRAVE

Odgovorni voditelj:
Vanesa Bolf, dipl.ing.arh.



VANESA BOLF
dipl.ing.arh.
POSREDOVANJE
ARHITEKTURA
URBANISTICA
A-U 180

Odgovorna osoba:
Krunoslav Lipić, dipl.ing.arh.



Osijek, srpanj 2016.

ZAVOD ZA PROSTORNO PLANIRANJE
d.d.
OSIJEK
Vijenac Paje Kotarića 5a

SADRŽAJ

PRIMJEDBE:

1. Primjedbe HŽ infrastruktura, Zagreb
2. Primjedba Hrvatskih cesta d.o.o. upravljanje, građenje i održavanje državnih cesta, Zagreb
3. Primjedba Hrvatskih šuma, Uprava šuma Podružnica Vinkovci, Odjel za ekologiju, Vinkovci
4. Primjedba DUZS, Područni ured za zaštitu i spašavanje Vukovar, Vukovar
5. Primjedbe HOPS d.o.o., Prijenosno područje Osijek, Osijek

ODGOVORI NA PRIMJEDBE:

1. Odgovori na primjedbe HŽ infrastruktura, Zagreb
2. Odgovori na primjedbu Hrvatskih cesta d.o.o. upravljanje, građenje i održavanje državnih cesta, Zagreb
3. Odgovor na primjedbu Hrvatskih šuma, Uprava šuma Podružnica Vinkovci, Odjel za ekologiju, Vinkovci
4. Odgovor na primjedbu DUZS, Područni ured za zaštitu i spašavanje Vukovar, Vukovar
5. Odgovor na primjedbu HOPS d.o.o., Prijenosno područje Osijek, Osijek

1

PRIMJEDBE

1. Primjedbe HŽ infrastruktura, Zagreb



HŽ INFRASTRUKTURA
10 000 Zagreb, Mihanovićevea 12

Razvoj i investicijsko
planiranje

tel: +385 (0)1 378 32 82
fax: +385 (0)1 378 33 96
e-mail: marina.rucevic@hzinfra.hr
naš broj i znak: 4075/16 1.3.1. MR
vaš broj i znak: KLASA:350-01/15-01/04
URBROJ: 2188/12-03/01-16-23
datum: 7. srpnja 2016.

REPUBLIKA HRVATSKA
VUKOVARSKO SRIJEMSKA ŽUPANIJA
OPĆINA TOVARNIK
OPĆINSKI NAČELNIK

A.G. Matoša 2
32249 Tovarnik

1.

**Predmet: II. Izmjena i dopuna Prostornog plana uređenja Općine Tovarnik
-dostava podataka**


Temeljem dopisa KLASA: 350-01/15-01/04 URBROJ: 2188/12-03/01-16-23 koji ste nam dostavili 6. srpnja 2016. godine u vezi prijedloga II. Izmjena i dopuna PPUO Tovarnik dostavljamo Vam sljedeće:

- 1.1. Unutar administrativnih granica Općine Tovarnik prolazi željeznička pruga za međunarodni promet M104 Novska-Vinkovci-Tovarnik-Državna granica-(Šid) (Naziv i oznaka željezničke pruge sukladna je s Odlukom o razvrstavanju željezničkih pruga »Narodne novine«, br. 3/2014. od 10.01.2014. godine.)
Duljina željezničke pruge na području Općine Tovarnik iznosi 8 km i 300 m.
Na pruzi M104 unutar administrativnih granica Općine Tovarnik nalazi se kolodvor Tovarnik u KM 123+496 i stajalište ltača u KM 128+091 te dva željezničko cestovna prijelaza.
Željezničko cestovni prijelazi na pruzi M104 unutar administrativnih granica Općine Tovarnik i njihove tehničke karakteristike, naziv i kilometarski položaj prikazani su u tablici u prilogu
- 1.2. U Odredbama za provođenje potrebno je uzeti u obzir sljedeće:
Za izgradnju građevina, postrojenja, uređaja i svih vrsta vodova za potrebe vanjskih korisnika, potrebno je zatražiti uvjete gradnje od HŽ Infrastrukture d.o.o. u skladu s Pravilnikom o općim uvjetima za građenje u zaštitnom pružnom pojasu (»Narodne novine«, broj 93/10)
- 1.3. U opisu sektorskih dokumenata i propisa koje treba poštivati pri izradi plana navesti i zakonsku regulativu za područje željezničke infrastrukture:
•Zaključak Vlade Republike Hrvatske o donošenju Nacionalnog programa željezničke infrastrukture za razdoblje 2016. – 2020. godine (»Narodne novine«, broj 103/15)
•Zakon o željeznici (»Narodne novine«, broj 94/13 i 148/13)
•Zakon o sigurnosti i interoperabilnosti željezničkog sustava (»Narodne novine«, broj 82/13, 18/15 i 110/15)
•Odluka o razvrstavanju željezničkih pruga (»Narodne novine«, broj 3/14)
•Pravilnik o željezničkoj infrastrukturi (»Narodne novine«, broj 127/05 i 16/08.)
•Pravilnik o općim uvjetima za građenje u zaštitnom pružnom pojasu (»Narodne novine«, broj 93/10)

- Pravilnik o uvjetima za određivanje križanja željezničke pruge i drugih prometnica («Narodne novine», broj 111/15)
- Pravilnik o načinu osiguravanja prometa na željezničko-cestovnim prijelazima i pješačkim prijelazima preko pruge («Narodne novine», broj 111/15)

S poštovanjem,

Direktor
Janje Gros, dipl.ing.



Prilog: Tablica željezničko cestovnih prijelaza na administrativnom području Općine Tovarnik i njihove tehničke karakteristike, naziv i kilometarski položaj

Infrastruktura d.o.o. ZAGREB, Mihanovičeva 12, TRGOVAČKI SUD U ZAGREBU, MBS: 060580485, OIB: 39901919995,
Naziv i sjedište banke: Privredna banka Zagreb d.d., Zagreb, Radnička cesta 50, BRČJ RAČUNA: HR4423400091110252604,
TEMELJNI KAPITAL: 224.188.000,00 kuna,
ČLAN UPRAVE: Ivan Kršić, dipl.ing.grad.

list 2/3

Prilog: Tablica željezničko cestovnih prijelaza na administrativnom području Općine Tovarnik njihove tehničke karakteristike, naziv i kilometarski položaj

Redni broj	Opis prijelaza	Naziv pruge	Kilometarski položaj prijelaza na pruzi	Lokalni položaj prijelaza	Razvrstavanje ceste	Općinska oznaka	Općina ili naselje	Postojeće obilježje prijelaza
1	M104	Nravska Tovarnik-DG	121+824	Tovarnik	Ž.C.	Z4230	Tovarnik	Svjetlosno zvučna signalizacija na prijelazu
2	SA104	Nravska-Tovarnik-DG	128+508	Tovarnik	L.C.	L46023	Tovarnik	Svjetlosno zvučna signalizacija na prijelazu

2. Primjedba Hrvatskih cesta d.o.o. upravljanje, građenje i održavanje državnih cesta, Zagreb



hrvatske ceste d.o.o.
za upravljanje, građenje i održavanje državnih cesta

adresa: Vončina 3, 10000 Zagreb, Hrvatska
teli: +385 1 4722 555
e-mail: javnost@hrvatske-ceste.hr
webstranica: www.hrvatske-ceste.hr

Sektor za razvoj i strateško planiranje
Odjel za razvoj i planiranje
Klasa: 350-02/2016-1/77
Urbroj: 345-211/516-2016-4/DB
Zagreb, 20. 07. 2016. god.

REPUBLIKA HRVATSKA
VUKOVARSKO-SRIJEMSKA ŽUPANIJA
OPĆINA TOVARNIK
Općinski načelnik
A.G. Matoša 2
32 249 TOVARNIK

2.

Predmet: II. izmjene i dopune Prostornog plana uređenja Općine Tovarnik
- javna rasprava, mišljenje

Vašim dopisom, klasa: 350-01/16-01/04, ur. broj: 2188/12-03/01-16-23 od 04. srpnja 2016. godine, pozvali ste nas na javnu raspravu o Prijedlogu II. Izmjena i dopuna Prostornog plana uređenja Općine Tovarnik.

Temeljem članaka 94. i 101. Zakona o prostornom uređenju („Narodne novine“ broj 153/13) i članka 82. Zakona o cestama („Narodne novine“ broj 84/11, 22/13, 54/13, 148/13) Hrvatske ceste d.o.o. obvezne su izvršiti pregled izrađene prostorno - planske dokumentacije te dati očitovanje na predložena rješenja cestovne infrastrukture državnog značenja.

Pregledom Prijedloga II. izmjenjena i dopuna Prostornog plana uređenja Općine Tovarnik utvrđujemo da je Prijedlog plana u skladu s Odlukom o razvrstavanju javnih cesta („Narodne novine“ 66/15).

Temeljem spomenute Odluke područjem Općine Tovarnik prolazi državna cesta D46 Dakovo (D7) - Vinkovci - G.P. Tovarnik (gr. R. Srbije).

Od planiranih cesta područjem Općine Tovarnik prolaze:

1. Podravska brza cesta
2. Srijemska granična transverzala, Ilok - Šaregrad - Bapska - Tovarnik - Nijemci - Lipovac

Planiranu Podravsku brzu cestu potrebno je ucrtati u Prijedlog plana prema izrađenoj studijsko - projektnoj dokumentaciji. Ona prolazi u koridoru ŽC4173 u smjeru Tovarnika, te trasom Srijemske granične transverzale prema Iloku.

U prilogu dopisa dostavljamo Vam preglednu situaciju u mjerilu 1: 25.000. Potrebno je čuvati koridor u širini od 150 m za planiranu brzu cestu.

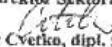
Sud upisa: Trgovački sud u Zagrebu, MBS 080391653, MB: 1554972, OIB: 55545787885. Uprisan temeljni kapital: 107.364.800,00 kn
IBAN: HR67 2340009 1100231902 kod Privredne banke Zagreb d.d.
Uprava: Josip Škorić, direktor

Za planirane priključke na državnu cestu ili rekonstrukciju postojećih potrebno je izraditi projektnu dokumentaciju u skladu s Pravilnikom o uvjetima za projektiranje i izgradnju priključaka i prilaza na javnu cestu („Narodne novine“ broj 119/07) te ishoditi suglasnost Hrvatskih cesta d.o.o. u skladu s člankom 51. Zakona o cestama („Narodne novine“ broj 84/11, 22/13, 54/13, 148/13). Navedeno je potrebno upisati u Odredbe za provođenje PPU-a.

U cilju zaštite državne ceste potrebno je poštivati zaštitni pojas uz cestu u skladu s člankom 55. Zakona o cestama („Narodne novine“ broj 84/11, 22/13, 54/13, 148/13).

S poštovanjem,

Direktor Sektora:


Tomislav Cverko, dipl. ing. grad.

Privitak:

- kao u tekstu

Na znanje:

- Pismohrana, ovdje

REPUBLIKA HRVATSKA	
OPĆINA TOVARNIK	
Broj: 35 07 7576	Uređeno: 11.11.2015.
Općinski načelnik	Uređeno: 11.11.2015.
Općinski načelnik	Općinski načelnik

3. Primjedba Hrvatskih šuma, Uprava šuma Podružnica Vinkovci, Odjel za ekologiju, Vinkovci



Uprava šuma Podružnica Vinkovci, Trg bana Josipa Šokčevića 20, Vinkovci
ODJEL ZA EKOLOGIJU
Ur.broj: VK-06-16-385/04
Vinkovci, 18. srpnja 2016. godine

3

REPUBLIKA HRVATSKA
VUKOVARSKO-SRLEJSKA ŽUPANIJA
OPĆINA TOVARNIK
NAČELNICA OPĆINE
32 249 TOVARNIK, A.G.Matoša 2

PREDMET: II. Izmjene i dopune Prostornog plana uređenja Općine Tovarnik
- primjedbe i prijedlozi

Vezano uz Vaš dopis (klasa:350-01/16-01/04, ur.br.:2188/12-03/1-16-23) po gore navedenom predmetu za dostavom primjedbi i prijedloga, obavještavamo Vas sljedeće:

Uvidom u dostavljenu dokumentaciju (CD) utvrdili smo da je na karti namjene državna šume kojom gospodare Hrvatske šume d.o.o., UŠP Vinkovci, šumarije Vukovar stavljena namjena ŠZ-ostalo šumsko zemljište, što je za nas neprihvatljivo. Oznaka koja bi trebala stajati je Š1-gospodarska šuma. Naime, navedene šumske površine (k.č. 1,2 i 16/1, sve k.o.Tovarnik) dio su g.j. Jelaš (odjeli 26-32, 51-52) gospodarske su šume visokog uzgojnog oblika čija je namjena isključivo gospodarska. Stoga Vas molimo da ispravite navedeno, tj. umjesto namjene ŠZ, stavite namjenu Š1.

S poštovanjem,

Ljerkica Dekanić, dipl.ing.šum.
/Stručni suradnik za ekologiju/

VODITELJ UŠP VINKOVCI:
Zlatko Čegledi, dipl.ing.šum.

Dostaviti:

- 1 Odjel za ekologiju
- 2 Pismohrana

4. Primjedba DUZS, Područni ured za zaštitu i spašavanje Vukovar, Vukovar



REPUBLIKA HRVATSKA
DRŽAVNA UPRAVA ZA ZAŠTITU I SPAŠAVANJE
PODRUČNI URED ZA ZAŠTITU I SPAŠAVANJE
VUKOVAR

KLASA: 350-02/16-01/05
URBROJ: 543-19-01-16-4
Vukovar, 06. srpnja 2016. godine

Elektroničkom poštom

4.

Općina Tovarnik
Općinski načelnik

Predmet: II Izmjene i dopuna PPUO Tovarnik
-očitanje, dostavlja se

Veza: Vaša KLASA: 350-01/15-01/04, URBROJ: 2188/12-03/01-16-23
od 04. srpnja 2016. godine

U svezi Vašeg gore navedenog dopisa imamo primjedbu koja se odnosi na:

Točka B) Popis sektorskih dokumenata i propisa koje bilo potrebno poštivati u izradi plana, sporan propis, Pravilnik o tehničkim normativima za skloništa („NN“ 53/91).
Navedeni Pravilnik se mora izbaciti iz popisa u ovoj točki.

Obrazloženje:

Stupanjem na snagu Zakona o sustavu civilne zaštite („NN“ broj 82/14) prestala je obveza izgradnje skloništa. S tim u vezi, stavljeni su van snage svi podzakonski dokumenti koji su regulirali ovu obvezu.

Na preostali dio prijedloga plana nemamo novih primjedbi, prijedloga ili mišljenja u odnosu na one koje smo dostavili našim dopisom, KLASA: 350-02/16-01/05 URBROJ: 543-19-01-16-2 od 05. travnja 2016. godine.

S Poštovanjem,

Dostaviti:

1. Naslovu (elektroničkom poštom) i
2. Pismohrani, ovdje

PROČELNIK

Zdenko Lovrić, dipl. ing.



5. Primjedba HOPS d.o.o., Prijenosno područje Osijek, Osijek



Hrvatski operator prijenosnog sustava d.o.o.
 Prijenosno područje Osijek
 Ulica cara Matije Gupca 3, 31000 Osijek, Hrvatska
 Telefon +385 31 213 124
 Telefaks +385 31 213 121
 Pošta 31000 Osijek - Servis

REPUBLIKA HRVATSKA
 VUKOVARSKO-SRJEJSKA ŽUPANIJA
 OPĆINA TOVARNIK
 Općinski načelnik

A.G Matoša 2
 32248 Tovarnik

5

NAŠ BROJ/ZNAK: 300200103/1063/16VE VAS EPOU / ŽNL V

DATA: 19.7.2016.

FREDMET: Prijedlog II. Izmjena i dopuna PPU Općine Tovarnik, očitovanje

Poštovani,

Sukladno vašem zahtjevu, klasa: 350-01/15-01/04, urbroj: 2188/12-03/01-18-23, dostavljamo očitovanje na Prijedlog II. Izmjena i dopuna PPU Općine Tovarnik.

Ovim izmjenama i dopunama PPU Općine Tovarnik nisu predviđene izmjene na području elektroenergetike, međutim uočili smo u tekstu važećeg PPU Općine Tovarnik određene činjenice koja su zastarjela, te je tekst potrebno ažurirati, kako slijedi:

- str. 31/32, „Prijenos električne energije ... DV 110 kV TS Nijemci – TS Šid (nije u funkciji)“ – navedeni vod je već duže vrijeme u funkciji, te treba obrisati tekst da nije u funkciji,
- str. 80, „Prijenos električne energije (planirani vodovi) ... treba pisati:
 - DV 2x400 kV Ernestinovo-državna granica sa Srbijom (međudržavni vod),
 - DV 2x110 kV TS Vukovar-TS Ilok,
 - DV 2x110 kV od TS Nijemci do spoja s planiranim DV 2x110 kV TS Vukovar-TS Ilok,
 - (izbaciti DV 110 kV TS Nijemci-TSŠid s popisa jer je postojeći vod koji je u funkciji)

Na kartu „2.B. Energetski sustav, Elektroenergetika, M 1:25 000“ nemamo primjedbi (nalazi se u prilogu).

UPRAVA DRUŠTVA • Pratajednik: Uprave Miroslav Mešić • Članovi Zdeslav Čarića • Darko Šahc

IBAN HR97 2340 0091 1101 7746 1 • Privredna banka Zagreb • OIB 63148821633
 Trgovački sud u Zagrebu • MBS 680517106 •
 Temeljni kapital u iznosu 4.364.292.200,00 HRK uplaćen u cijelosti u novcu, stvarima i pravima
 www.hops.hr

Predlažemo u PPU Općine Tovarnik obavezno u tekst elektroenergetike unijeti sljedeće pojašnjenje:

U nadležnosti HOPS d.o.o., Prijenosno područje Osijek je prienosni elektroenergetski sustav nazivnog napona 110 kV, 220 kV i 400 kV.


U nadležnosti HEP-ODS d.o.o. je distributivni elektroenergetski sustav nazivnog napona 0,4 kV, 10 kV, 20 kV i 35 kV.

Izgradnja u trasama postojećih elektroenergetskih vodova moguća je uz prethodno ishođenje i poštivanje posebnih uvjeta građenja od nadležne elektroprivredne tvrtke.

Za eventualne dodatne informacije stojimo na raspolaganju!


S poštovanjem,

Direktor
Prijenosnog područja Osijek


dr. sc. Zoran Kovač, dipl.ing.

 **HOPS** d.o.o., Zagreb
Prijenosno područje Osijek

Cc:
- Odjel za pogonske analize i poslovnu informatiku
- Odjel za izgradnju
- Arhiva



ODGOVORI NA PRIMJEDBE

1. Odgovori na primjedbe HŽ infrastruktura, Zagreb**1.1. i 1.2.****Odgovor na primjedbu:** PRIMJEDBE SE NE PRIHVAĆAJU**Obrazloženje:** Primjedba se ne odnosi na razloge II. Izmjena i dopuna PPUO Tovarnik.
Dostavljeni podaci od strane HŽ infrastruktura mogu biti ulazni podatak/zahhtjev i informacija Općini Tovarnik da to uvrste u sljedeće izmjene i dopune PPUO Tovarnik.**1.3.****Odgovor na primjedbu:** PRIMJEDBA SE PRIHVAĆA**2. Odgovor na primjedbu Hrvatskih cesta d.o.o. za upravljanje, građenje i održavanje državnih cesta, Zagreb****Odgovor na primjedbu:** PRIMJEDBA SE NE PRIHVAĆA**Obrazloženje:** Primjedba se ne odnosi na razloge II. Izmjena i dopuna PPUO Tovarnik.
Kao komentar možemo napomenuti da su u važećem planu već ucrtane trase Podravske brze ceste i Srijemske granične transverzale temeljem izrađene studijsko-projektne dokumentacije.**3. Odgovor na primjedbu Hrvatskih šuma, Uprava šuma Podružnica Vinkovci, odjel za ekologiju Vinkovci****Odgovor na primjedbu:** PRIMJEDBA SE NE PRIHVAĆA**Obrazloženje:** Zatraženo nije predmet ovih izmjena i dopuna PPUO Tovarnik te će se uzeti u obzir kod sljedećih izmjena PPUO Tovarnik.**4. Odgovor na primjedbu DUZS, Područni ured za zaštitu i spašavanje Vukovar, Vukovar****Odgovor na primjedbu:** PRIMJEDBA SE PRIHVAĆA**5. Odgovor na primjedbu HOPS d.o.o., Prijenosno područje Osijek, Osijek****Odgovor na primjedbu:** PRIMJEDBA SE NE PRIHVAĆA**Obrazloženje:** Zatraženo nije predmet ovih izmjena i dopuna PPUO Tovarnik te će se uzeti u obzir kod sljedećih izmjena PPUO Tovarnik.



INDUSTRIJA NAFTE, d.d.

SD ISTRAŽIVANJE I PROIZVODNJA NAFTE I PLINA
SEKTOR ZA RAZRADU POLJAA. V. Holjevac 10
10 000 ZagrebTel: 385 1 645 0518
Fax: 385 1 645 2522REPUBLIKA HRVATSKA
VUKOVARSKO-SRIJEMSKA ŽUPANIJA
OPĆINA TOVARNIK

Naš znak - Re: 50308575/07-07-16/2352-330/AK

A. G. Matoša 2
32249 Tovarnik

Datum - Date: 22. srpnja 2016.

PREDMET: II. IZMJENE I DOPUNE PROSTORNOG PLAN UREĐENJA OPĆINE TOVARNIK
- mišljenje na Prijedlog II. Izmjena i dopuna plana -

Vezano na Vaš dopis KLASA: 350-01/15-01/04, URBROJ: 2188/12-03/01-16-23 od 4. srpnja 2016. godine, kojim nas pozivate na javnu raspravu o prijedlogu II. Izmjena i dopuna Prostornog plana uređenja Općine Tovarnik i dostavljenih materijala Prijedloga Plana dostavljamo naše očitovanje.

Nažalost ne možemo dati suglasnost na Prijedlog II. Izmjena i dopuna Prostornog plana uređenja Općine Tovarnik jer u njemu nisu uklopljeni naši zahtjevi za ucrtavanjem granica eksploatacijskih polja ugljikovodika, koje smo dostavili dopisom broj: 50308575/04-04-16/1098-167/AK, od 11 travnja 2016. godine. Budući da naši zahtjevi i dalje stoje molimo Vas da ih uklopite u postojeće izmjene ili da nakon usvajanja II. Izmjena i dopuna Prostornog plana uređenja Općine Tovarnik pokrenete izradu III. Izmjena i dopuna Plana kojima bi se ucrtale nove granice eksploatacijskih polja ugljikovodika koja se nalaze na području općine Tovarnik.

Sretno!

Direktor Sektora za razradu polja

Lilić Cota, dipl. ing. 218
INDUSTRIJA NAFTE, d.d. Av. V. Holjevca 10, Zagreb

Dostaviti:

1. Zavod za prostorno uređenje Vukovarsko-srijemske županije, Glagoljaška 27, 32100 Vinkovci, n/r gđa Pavica Filkovac, dipl. iur.
2. Direktorica Sektora istraživanja, Lilić Cota, dipl. ing.;
3. Direktorica Sektora proizvodnje nafte i plina, Davorka Tancer, dipl. ing.;
4. Direktorica Proizvodne regije istočna Hrvatska, Željana Kljačić, dipl. ing.;
5. Direktor Službe za odnose s državnom i lokalnom upravom IPNP, Željko Tremac, dipl. ing.
6. Arhiva, ovdje.

INA, d.d.	Banika - Bank	Adresa - Address	IBAN broj - IBAN Number	Trgovački sud u Zagrebu Comercijal Court in Zagreb
Avenija Vodostava Holjevca 10 10 002 Zagreb p.p. 555 Hrvatska - Croatia Telefon - Telephone +385(1)6450000 Faks - Fax + 385(1)6452160	Privredna banka Zagreb d.d. Raiffeisenbank Austria d.d. Zagrebačka banka d.d. Société Générale - Spolna banka d.d. DTP banka Hrvatska d.d. Hrvatsko poljovnikarska banka d.d. Slobodna d.d. NABUS Financijski bank Austrija AG BNP Paribas (Suisse) SA ING Bank NV	Railzege 6, 10000 Zagreb Palmska 66, 10000 Zagreb Tijelina, Josip Šturmich 10, 10000 Zagreb R. Šušćevića 16, 21000 Split Domenski trg 2, 21000 Zadar Juridžina 4, 10000 Zagreb Vukarska 9, 10000 Zagreb Avenue Pierre Mendès 30, 75013 Paris Schönbogenstr. 8b, A-1000 Wien Place de Stalande 2, Case Postale 5260 1211 Geneva 11 PO BOX 1300 - 1000 BV Amsterdam 4 rue General - Gussan, CH 1204	HR92 5340 0961 1006 2290 2 HR10 2484 0961 1006 1648 2 HR92 2460 0961 1013 0309 6 HR91 2330 0931 1002 2684 6 HR30 2427 0931 1011 5214 6 HR36 2394 0911 1003 2310 8 HR25 2353 0071 1000 6216 3 FR76 3007 5469 27 021 672 020 68 AT12 1000 0289 4400 3466 (EUR) AT11 1000 0289 4400 3467 (USD) CH93 0000 0001 0000 0000 0000 0000 (EUR) CH93 0000 0001 0000 0000 0000 0000 (USD) NL39 0000 0000 0000 0000 0000 0000 (EUR) NL39 0000 0000 0000 0000 0000 0000 (USD) CH48 0000 0000 0000 0000 0000 0000	Učesnik temeljnog kapitala - Paid capital stock S 000 000 000 00 kn - HRK Broj izdanih dionica / Nominalna vrijednost No. of issued shares / Nominal value 10.000.000 / 800.000 kn - HRK Matični broj - Reg. No. 3596243 OIB - 27759560625

Predsjednik i članovi Uprave / President and members of the Management Board:
Zoran Akonić, Niko Dahić, Gabor Horvath, Ivan Kraljčić, Davor Mayer, Robert Stanić
Predsjednik Nadzornog odbora / President of the Supervisory Board: Damir Vandić



REPUBLIKA HRVATSKA
MINISTARSTVO OBRANE
ZAGREB

UPRAVA ZA MATERIJALNE RESURSE
SEKTOR ZA NEKRETNINE, GRADITELJSTVO
I ZAŠTITU OKOLIŠA
Služba za graditeljstvo i zaštitu okoliša

KLASA: 350-02/15-01/159
URBROJ: 512M3-020201-16-g

Zagreb, 11. kolovoza 2016.

VUKOVARSKO-SRIJEMSKA ŽUPANIJA
OPĆINA TOVARNIK
Općinski načelnik
A.G.Matoša 2
32249 TOVARNIK

PREDMET: II. Izmjene i dopune PPUO Tovarnik,
očitanje, dostavlja se-

VEZA: Vaš akt KLASA: 350-01/15-01/04, URBROJ:2188/12-03/01-16-23
od 04. srpnja 2016. godine

Aktom iz veze predmeta dostavljena je posebna obavijest o javnoj raspravi o prijedlogu II. Izmjena i dopuna Prostornog plana uređenja Općine Tovarnik.

Temeljem odredbi članka 92. Zakona o obrani („Narodne novine“ broj 73/13, 75/15 i 27/16) i Pravilnika o zaštitnim i sigurnosnim zonama oko vojnih lokacija i građevina („Narodne novine“ broj 122/15), obavještavamo vas da namamo primjedbi na prijedlog II. Izmjena i dopuna Prostornog plana uređenja Općine Tovarnik.

Na području obuhvata predmetnog plana nema zona posebne namjene niti drugih zahtjeva vezano za zaštitu interesa obrane.

SZ
Anić

S poštovanjem,

VODITELJ SLUŽBE

Velimir Anić, dipl. ing. geod.

Dostaviti:
- naslovu
- pismohrana, ovdje





REPUBLIKA HRVATSKA
MINISTARSTVO POLJOPRIVREDE

10000 Zagreb, Ul. grada Vukovara 78, P.P. 1034
Telefon: 61 06 111, Telefax: 61 09 201

Uprava šumarstva, lovstva
i drvne industrije
KLASA: 350-02/16-01/420
URBROJ: 525-11/1499-16-3
Zagreb, 25. srpnja 2016. godine



VUKOVARSKO-SRIJEMSKA ŽUPANIJA
OPĆINA TOVARNIK
OPĆINSKI NAČELNIK

PREDMET: II. Izmjene i dopune PPUO Tovarnik
- prethodno mišljenje, daje se

Ministarstvo poljoprivrede temeljem članka 37. stavka 3. Zakona o šumama („Narodne novine“, br. 140/05., 82/06., 129/08., 80/10., 124/10., 25/12., 68/12., 148/13. i 94/14.) u predmetu II. Izmjene i dopune Prostornog plana uređenja Općine Tovarnik, daje

mišljenje

Općini Tovarnik izdaje se pozitivno mišljenje na Prijedlog II. Izmjena i dopuna Prostornog plana uređenja Općine Tovarnik temeljem pregledane dokumentacije, uz uvjet da se očitovanje Hrvatskih šuma d.o.o., Uprave šuma Podružnice Vinkovci, Ur.broj: VK-06-16-385/04, Vinkovci, 18. srpnja 2016., u potpunosti uvaži i ugradi u Plan.



DOSTAVITI:

- ① Naslovu,
2. Hrvatske šume d.o.o.,
Ulica kneza Branimira 1, 10 000 Zagreb,
3. U spis predmeta.



REPUBLIKA HRVATSKA
MINISTARSTVO ZAŠTITE OKOLIŠA
I PRIRODE

10000 Zagreb, Radnička cesta 80
 Tel: 01 / 3717 111, fax: 01 / 4866 100

Uprava za zaštitu prirode

KLASA: 612-07/16-57/87

URBROJ: 517-07-2-2-16-4

Zagreb, 25. srpnja 2016.

REPUBLIKA HRVATSKA OPĆINA TOVARNIK		
Prijeto:	01.07.2016	
Klasifikacijska oznaka:	Ustrojstvena jedinica	
Uredni postupak:	Prilozi:	Vrijednost:

VUKOVARSKO-SRIJEMSKA ŽUPANIJA
 OPĆINA TOVARNIK
 Jedinstveni upravni odjel
 Antuna Gustava Matoša 2
 32 249 Tovarnik

PREDMET: II. Izmjene i dopune Prostornog plana uređenja Općine Tovarnik
 prijedlog plana za javnu raspravu
 - očitovanje, daje se

Nastavno na vaš poziv na javnu raspravu o prijedlogu II. Izmjene i dopune Prostornog plana uređenja Općine Tovarnik u Vukovarsko-srijemskoj županiji, sukladno članku 97. Zakona o prostornom uređenju (Narodne novine, broj 153/2013), a u vezi sa člankom 101. istog Zakona te nakon uvida u prijedlog predmetnog plana kojeg je u lipnju 2016. godine izradio stručni izrađivač Zavod za prostorno planiranje d.d. iz Osijeka, Ministarstvo zaštite okoliša i prirode očituje se na sljedeći način.

Budući da u obuhvatu predmetnog plana nema zaštićenih područja, temeljem Zakona o zaštiti prirode (Narodne novine, broj 80/2013) te da se ne očekuje da će njegova provedba imati značajan negativan utjecaj na ciljeve očuvanja i cjelovitost područja ekološke mreže, sukladno članku 22. stavak 2. Zakona o zaštiti prirode za donošenje II. Izmjena i dopuna Prostornog plana uređenja Općine Tovarnik nije potrebno ishoditi prethodno mišljenje ovog Ministarstva.



Dostavlja se:

1. Naslovu
2. U spis predmeta - ovdje

E) SAŽETAK ZA JAVNOST

ZAVOD ZA PROSTORNO PLANIRANJE d.d. OSIJEK

**II. IZMJENE I DOPUNE PROSTORNOG PLANA
UREĐENJA OPĆINE TOVARNIK
(Prijedlog)**

SAŽETAK ZA JAVNOST

OSIJEK, lipanj 2016.

OBRAZLOŽENJE IZMJENA I DOPUNA

Općina Tovarnik donijela je dana 04.09.2015. godine Odluku o izradi II. Izmjena i dopuna Prostornog plana uređenja Općine Tovarnik ("Službeni vjesnik" Vukovarsko-srijemske županije, broj 9/15).

II. Izmjene i dopune Prostornog plana uređenja Općine Tovarnik obuhvaćaju Odredbe za provođenje, grafički i tekstualni dio Plana

U odnosu na važeći PPUO Tovarnik izmjene i dopune prikazane su na kartografskom prikazu "0. Pregledna karta izmjena i dopuna", a objašnjenja su u tekstu koji slijedi:

Izmjena i dopuna broj 1.

Ovom izmjenom planiraju se lokacije građevina za gospodarenje otpadom od lokalnog značaja.

Na dijelu k.č.br. 1473 k.o. Tovarnik unutar građevinskog područja naselja Tovarnik planira se gradnja reciklažnog dvorišta.

Izmjena i dopuna broj 2.

Ovom izmjenom ucrtavaju se važnije nerazvrstane ceste unutar građevinskog područja naselje Tovarnik i pristupna cesta prema groblju naselja Tovarnik.

Izmjena i dopuna broj 3.

Ovom izmjenom ucrtana je biciklistička staza između naselja Tovarnik-Ilača.

Izmjena i dopuna broj 4.

Ovom izmjenom redefinira se područje obuhvata i potrebe izrade planova užih područja na način da se ukida obveza izrade DPU-a "Središte Tovarnika".

Ukida se obveza izrade ostalih detaljnih planova uređenja i određuje se obveza izrade Urbanističkih planova uređenja za ista područja.

Izmjena i dopuna broj 5.

Ovom izmjenom određuju se neuređeni i neizgrađeni dijelovi i neizgrađeni ali uređeni dijelovi građevinskih područja te izgrađeni dijelovi.

Izmjena i dopuna broj 6.

Ovom izmjenom redefinira se tekstualni i grafički dio Plana vezan za gospodarenje otpadom sukladno zakonima i propisima.

F) EVIDENCIJA POSTUPKA IZRADE I DONOŠENJA PROSTORNOG PLANA

Na temelju Odluke o izradi II. Izmjena i dopuna PPUO Tovarnik ("Službeni vjesnik" Vukovarsko-srijemske županije, broj 9/15) Općina Tovarnik započela je izradu Plana.

Prema članku 90. ZPU ("NN" broj 153/13) zatraženi su zahtjevi od javnopravnih tijela za izradu Plana.

Četrnaest javnopravnih tijela dostavilo je zahtjeve, a to su:

1. Ministarstvo zaštite okoliša i prirode, Zagreb
2. Ministarstvo kulture, Uprava za zaštitu kulturne baštine, Konzervatorski odjel u Vukovaru, Vukovar
3. Ministarstvo poljoprivrede, Zagreb
4. Ministarstvo poljoprivrede, Uprava šumarstva, lovstva i drvne industrije, Zagreb
5. MORH, Uprava za materijalne resurse, Sektor za nekretnine, graditeljstvo i zaštitu okoliša, Zagreb
6. Državna uprava za zaštitu i spašavanje, Područni ured za spašavanje Vukovar, Vukovar
7. MUP, PU Vukovarsko-srijemska
8. HAKOM, Zagreb
9. Hrvatske ceste d.o.o. za upravljanje, građenje i održavanje državnih cesta, Zagreb
10. Uprava za ceste, Vukovarsko-srijemske županije, Vinkovci
11. Prvo plinarsko društvo-Distribucija plina d.o.o., Vukovar
12. Vodovod grada Vukovara d.o.o., Vukovar
13. INA d.d., SD Istraživanje i proizvodnja nafte i plina
14. Hrvatske šume, UPŠ Vinkovci, Vinkovci

te jedinica lokalne samouprave:

- Općina Borovo.

Načelnik Općine je dana 04.07.2016. godine utvrdio Prijedlog II. Izmjena i dopuna PPUO Tovarnik za javnu raspravu.

Javna rasprava trajala je od 18.07.2016. godine do 25.07.2016.godine.

Javno izlaganje održano je 20.07.2016.godine u prostorijama Općine Tovarnik s početkom u 10.00 sati.

Obavijest o javnoj raspravi bila je objavljena :

- web stranica Općine Tovarnik (05.07.2016. godine),
- web stranica Ministarstva graditeljstva i prostornog uređenja (05.07.2016. godine),
- Glas Slavonije (06.07.2016. godine),
- Oglasna ploča (04.07.2016. godine).

Poziv na javnu raspravu upućen je 04.07.2016. godine javnopravnim tijelima i osobama. Uz poziv dostavljen je Prijedlog II.Izmjena i dopuna Prostornog plana uređenja Općine Tovarnik na CD-u.

U zakonskom roku za javnu raspravu očitovanja su dostavili :

- Ministarstvo kulture, Konzervatorski odjel u Vukovaru, Vukovar,
- HAKOM, Zagreb,
- Hrvatski Telekom d.d.,
- Vinkovački vodovod i kanalizacija d.o.o.,
- Uprava za ceste VSŽ, Vinkovci.

U zakonskom roku za javnu raspravu primjedbe su dostavili :

- HŽ infrastruktura, Zagreb,
- DUZS, Područni ured za zaštitu i spašavanje, Vukovar,
- Hrvatske šume d.o.o., UŠ Podružnica Vinkovci, Odjel za ekologiju, Vinkovci,
- Hrvatske ceste d.o.o. za upravljanje, građenje i održavanje državnih cesta, Zagreb,
- HOPS, Prijenosno područje Osijek, Osijek.

U Knjizi primjedbi nije bilo primjedbi.

U Zapisniku s javnog izlaganja nije bilo primjedbi.

Dana 16.09.2016. godine Načelnik Općine je donio Zaključak o utvrđivanju Konačnog prijedloga Plana.

Zavod za prostorno uređenje, Vukovarsko-srijemske županije dana 22.09.2016. dao je mišljenje da je Konačni prijedlog Plana usklađen s Prostornim planom Vukovarsko-srijemske županije.

Općinsko Vijeće je dana 01.12.2016. godine usvojilo Plan.

Odluka o donošenju II. Izmjena i dopuna PPUO Tovarnik objavljena je u "Službenom vjesniku" Vukovarsko-Srijemske županije, broj 11/16.

Priloženi preslici:

- Odluka o izradi II. Izmjena i dopuna PPUO Tovarnik ("Službeni vjesnik" Vukovarsko-srijemske županije, broj 9/15)
- Mišljenje o potrebi provedbe postupka ocjene o potrebi strateške procjene utjecaja na okoliš
- Zaključak o utvrđivanju Prijedloga II. Izmjena i dopuna PPUO Tovarnik
- Zaključak o utvrđivanju Konačnog prijedloga II. Izmjena i dopuna PPUO Tovarnik
- Mišljenje, Zavoda za prostorno uređenje Vukovarsko-srijemske županije



SLUŽBENI VJESNIK
VUKOVARSKO-SRIJEMSKJE ŽUPANIJE

Broj 9. God. XXIII Vinkovci, srijeda, 30. rujna 2015. Izlazi prema potrebi



OPĆINA TOVARNIK AKTI OPĆINSKOG VIJEĆA

Temeljem članka 86. do 89. Zakona o prostornom uređenju ("Narodne novine" RH, broj 153/13) i članka 31. Statuta Općina Tovarnik („Službeni vjesnik“ Vukovarsko-srijemske županije, broj 4/13, 14/13), Općinsko vijeće Općine Tovarnik na 15. sjednici održanoj 04. rujna 2015. godine,

donijelo je

ODLUKU O IZRADI II. IZMJENA I DOPUNA PROSTORNOG PLANA UREĐENJA OPĆINE (PPUO) TOVARNIK

PRAVNA OSNOVA ZA IZRADU I
DONOŠENJE PROSTORNOG PLANA

Članak 1.

Ovom Odlukom započinje izrada II. Izmjena i dopuna PPUO Tovarnik sukladno člancima 86. do 89. Zakona o prostornom uređenju ("Narodne novine" broj 153/13).

Kako Vlada RH nije donijela uredbu iz članka 64. stavak 6. Zakona o zaštiti okoliša („Narodne novine“, broj 80/13) za izradu II. Izmjena i dopuna PPUO Tovarnik nije obvezna provedba postupka ocjene o potrebi strateške procjene utjecaja na okoliš (mišljenje Ministarstva zaštite okoliša i prirode, Klasa:351-03/13-04/306, Urbroj:517-06-2-1-1-14-2 od 13. siječnja 2014. godine).

RAZLOZI ZA DONOŠENJE ODNOSNO
IZMJENE I DOPUNE PROSTORNOG PLANA

Članak 2.

II. Izmjene i dopune PPUO Tovarnik obuhvatit će sljedeće:

1. Planiranje lokacije građevine za gospodarenje otpadom od lokalnog značaja, važnijih nerazvrstanih cesta,
2. Ucertavanje važnijih nerazvrstanih cesta,
3. Ucertavanje bioklasične staze Tovarnik-Ilača,
4. Redefiniranje područja obuhvata i potrebe izrade planova užih područja,
5. Usklađivanje PPUO-a sa Zakonom o prostornom uređenju u dijelu koji se odnosi na određivanje izgrađenih, neizgrađenih i neuređenih dijelova građevinskih područja („Narodne novine“, broj 153/13)
6. Redefiniranje tekstualnih i grafičkih dijelova plana vezanih uz gospodarenje otpadom.

Navedeno će se na odgovarajući način ugraditi u tekstualni i grafički dio PPUO-a Tovarnik ukoliko ne postoje zapreke u smislu usklađenosti s planom šireg područja i zakonskim

propisima, što je nedvojbeno moguće utvrditi samo neposredno kroz proces izrade plana. Ukoliko se kroz izradu Plana utvrdi da neku od navedenih izmjena nije moguće ugraditi ili se od njih odustaje, ovu Odluku nije zbog toga potrebno mijenjati.

OBUHVAT PROSTORNOG PLANA

Članak 3.

Područje obuhvata Plana odnosi se na administrativno teritorijalno područje Općine Tovarnik.

OCJENA STANJA U OBUHVATU
PROSTORNOG PLANA

Članak 4.

Ocijenom stanja unutar obuhvata PPUO Tovarnik, uočena su ograničenja u prostoru za planirani gospodarski razvoj Općine.

CILJEVI I PROGRAMSKA POLAZIŠTA
PROSTORNOG PLANA

Članak 5.

Osnovni cilj i programsko polazište je stvaranje prostornih uvjeta za planirani razvoj Općine Tovarnik.

II. Izmjene i dopune Prostornog plana uređenja Općine Tovarnik izradit će se u skladu s Prostornim planom Vukovarsko-srijemske županije.

POPIS SEKTORSKIH STRATEGIJA,
PLANOVA, STUDIJA I DRUGIH
DOKUMENATA PROPISANIH POSEBNIM
ZAKONIMA KOJIMA, ODNOSNO U
SKLADU S KOJIMA SE UTVRĐUJU
ZAHTEVI ZA IZRADU PROSTORNIH
PLANOVA

Članak 6.

Za potrebe izrade II. Izmjena i dopuna Prostornog plana uređenja Općine Tovarnik nije potrebna izrada stručnih podloga, odnosno koristit će se stručne podloge iz važećeg PPUO Tovarnik.

NAČIN PRIBAVLJANJA STRUČNIH
RJEŠENJA PROSTORNOG PLANA

Članak 7.

Stručna rješenja pribavit će se od strane stručnog izrađivača Plana.

Članak 8.

U okviru izrade II. Izmjena i dopuna Prostornog plana uređenja Općine Tovarnik koristiti će se katastarski planovi iz važećeg PPUO Tovarnik te će se prema potrebi nabaviti katastarski planovi od nadležnog tijela.

POPIS JAVNOPRAVNIH TIJELA ODREĐENIH POSEBNIM PROPISIMA KOJA DAJU ZAHTJEVE ZA IZRADU PROSTORNIH PLANOVA TE DRUGIH SUDIONIKA KORISNIKA PROSTORA KOJI TREBAJU SUDJELOVATI U IZRADI PROSTORNOG PLANA

Članak 9.

Popis tijela i osoba određenih posebnim propisima koja daju zahtjeve (podaci, planske smjernice i propisani dokumenti) za izradu Plana iz područja svog djelovanja, te drugih sudionika koji će sudjelovati u izradi Plana je sljedeći:

- | | | |
|----|---|--|
| 1. | REPUBLIKA HRVATSKA
MINISTARSTVO KULTURE
Uprava za zaštitu kulturne baštine
Konzervatorski odjel u Vukovaru
Olajnica 19
32000 VUKOVAR | 32100 VINKOVCI |
| 2. | REPUBLIKA HRVATSKA
MINISTARSTVO ZAŠTITE OKOLIŠA I
PRIRODE
Uprava za zaštitu prirode
Radnička cesta 80
10000 ZAGREB | 8. DRŽAVNA UPRAVA ZA ZAŠTITU I
SPAŠAVANJE
PODRUČNI URED ZA ZAŠTITU I
SPAŠAVANJE VUKOVAR
L.Ružičke 1
32000 VUKOVAR |
| 3. | REPUBLIKA HRVATSKA
MINISTARSTVO OBRANE
Služba za nekretnine, graditeljstvo i
zaštitu okoliša
Sarajevska cesta 7
10000 ZAGREB | 9. HAKOM
Jurišićeva 13
10000 ZAGREB |
| 4. | REPUBLIKA HRVATSKA
MINISTARSTVO POLJOPRIVREDE
Uprava za poljoprivredu i prehrambene
industrije
Ulica grada Vukovara 78
10000 ZAGREB | 10. HT-HRVATSKE
TELEKOMUNIKACIJE d.d.
Sektor za regionalnu mrežu
Regija 4-Istok
Kardinala A. Stepinca 8b
31000 OSIJEK |
| 5. | REPUBLIKA HRVATSKA
MINISTARSTVO POLJOPRIVREDE
Uprava šumarstva, lovstva i drvne
industrije
Planinska 2a
10000 ZAGREB | 11. T-MOBILE HRVATSKA d.o.o.
Sektor za planiranje i razvoj sustava
Ulica grada Vukovara 23
10000 ZAGREB |
| 6. | MUP- Policijska uprava Vukovarsko-
srijemska,
Protupožarni odjel
Glagoljaška 27b
32100 VINKOVCI | 12. VIPNET d.o.o.
Odjel izgradnje
Ulica Hrvatske Republike 43
31000 OSIJEK |
| 7. | MUP- Policijska uprava Vukovarsko-
srijemska,
Odjel za granicu
Glagoljaška 27b | 13. HOPS d.o.o.
PrP Osijek
Ulica cara Hadrijana 3
31000 OSIJEK |
| | | 14. HEP-OPERATOR DISTRIBUCIJSKOG
SUSTAVA d.o.o.
Elektra Vinkovci
Kralja Zvonimira 96
32100 VINKOVCI |
| | | 15. PRVO PLINARSKO DRUŠTVO D.O.O
K.A. Stepinca 27
32000 VUKOVAR |
| | | 16. INA-INDUSTRIJA NAFTE d.d.,
SD Istraživanje i proizvodnja nafte i plina
Šubičeva 29
10000 ZAGREB |
| | | 17. INA-INDUSTRIJA NAFTE d.d.
Sektor proizvodnje nafte i plina
Okrug Slavonija
Ohridska 17
32100 VINKOVCI |
| | | 18. HRVATSKE CESTE d.o.o.
Odjel za studije i projekte
Vončinina 3
10000 ZAGREB |
| | | 19. UPRAVA ZA CESTE VUKOVARSKO-
SRJEMSKJE ŽUPANIJE
Glagoljaška 4
32100 VINKOVCI |

Broj 9. "SLUŽBENI VJESNIK" Stranica 486

20. HŽ Infrastruktura
Mišanovičeva 12
10000 ZAGREB
21. HRVATSKE ŠUME
UŠP Podružnica Vinkovci
Trg bana Josipa Šokčevića 20
32100 VINKOVCI
22. HRVATSKE VODE ZAGREB
VGO za vodno područje sliva Save,
Zagreb
VGI "Bid-Bosut" Vinkovci
J. Kozarca 28
32100 VINKOVCI
23. HRVATSKE VODE ZAGREB
Ulica grada Vukovara 220
10000 ZAGREB
24. VINKOVAČKI VODOVOD I
KANALIZACIJA, d.o.o.
Dragutina Žanića-Karle 47a
32100 VINKOVCI
- Pravne osobe navedene u stavku 1. ovoga članka dužne su osigurati i dostaviti Općini zahtjeve (podatke, planske smjernice i propisane dokumente) sukladno članku 90. Zakona o prostornom uređenju u roku od 15 dana.
- Prema članku 88. Zakona o prostornom uređenju o izradi II. Izmjena i dopuna PPUO Tovarnik pisanim putem obavijestit će se susjedne jedinice lokalne samouprave:
- OPĆINA NIJEMCI
 - OPĆINA TOMPOJEVCI
 - OPĆINA LOVAS
- PLANIRANI ROKOVI ZA IZRADU
PROSTORNOG PLANA
- Članak 10.**
Rokovi za izradu pojedinih faza II. Izmjena i dopuna Prostornog plana uređenja Općine Tovarnik:
- Dostava zahtjeva za izradu II. Izmjena i dopuna Prostornog plana uređenja Općine Tovarnik u roku do najviše 15 dana,
 - Nacrt prijedloga II. Izmjena i dopuna Prostornog plana uređenja Općine Tovarnik izradit će se najkasnije u roku od 45 dana od primitka eventualno nedostajućih podloga i zahtjeva iz članka 9. ove Odluke i uz pretpostavku da se zbog navedenih zahtjeva neće povećati obuhvat izmjena,
 - Izrada Prijedloga II. Izmjena i dopuna Prostornog plana uređenja Općine Tovarnik za potrebe javne rasprave u roku 8 dana od njegova utvrđivanja,
 - Izrada Nacrta konačnog prijedloga II. Izmjena i dopuna Prostornog plana uređenja Općine Tovarnik u roku 15 dana od izvješća s javne rasprave,
- Konačni prijedlog II. Izmjena i dopuna Prostornog plana uređenja Općine Tovarnik izraditi će se najkasnije 8 dana od utvrđivanja Nacrta konačnog prijedloga,
- IZVORI FINANCIRANJA IZRADE
PROSTORNOG PLANA
- Članak 11.**
Izvori financiranja za izradu Plana osiguravaju se iz Proračuna Općine Tovarnik.
- ODLUKA O DRUGIM PITANJIMA
ZNAČAJNIM ZA IZRADU NACRTA
PROSTORNOG PLANA
- Članak 12.**
Ovom se Odlukom tijekom izrade faza II. Izmjena i dopuna Prostornog plana uređenja Općine Tovarnik ne utvrđuje zabrana izdavanja akata kojima se odobravaju zahvati u prostoru, odnosno građenje,
- ZAVRŠNE ODREDBE
- Članak 13.**
Provođenje ove Odluke povjerava se Jedinственном upravnom odjelu Općine Tovarnik.
- Članak 14.**
Ova Odluka će se objaviti u "Službenom vijesniku" Vukovarsko – srijemske županije.
- Članak 15.**
Ova Odluka stupa na snagu danom objavljivanja u "Službenom vijesniku" Vukovarsko – srijemske županije.
- KLASA: 021-05/15-03/33
URBROJ: 2188/12-04-15-1
Tovarnik, 4. rujna 2015. godine
- PREDSJEDNIK OPĆINSKOG VIJEĆA
Marinko Beljo
- Temeljem članka 31. Statuta Općina Tovarnik („Službeni vjesnik“ Vukovarsko-srijemske županije, broj 4/13, 14/13), Općinsko vijeće Općine Tovarnik na 15. sjednici održanoj 4. rujna 2015. godine, donijelo je
- Odluku o naknadi troškova školskih udžbenika učenicima osnovnih škola Općine Tovarnik**
- I.
Općina Tovarnik donosi Odluku o naknadi troškova školskih udžbenika učenicima osnovnih škola u Općini Tovarnik iz proračuna Općine Tovarnik.



REPUBLIKA HRVATSKA
Vukovarsko-srijemska županija
Upravni odjel za prostorno uređenje, gradnju i zaštitu
okoliša

KLASA: 351-03/16-02/17
URBROJ: 2196/1-14-01-16-2
Vukovar, 14.04.2016.

OPĆINA TOVARNIK		
Broj:	20.09.2016	
Oznaka:	Ustrojstvena jedinica	
Broj:	Prilozi:	Vrijednost:

OPĆINA TOVARNIK HR-32249 TOVARNIK, ANTUNA
GUSTAVA MATOŠA 2

Predmet: II. Izmjene i dopune Prostornog plana uređenja Općine Tovarnik
- mišljenje o potrebi provedbe postupka ocjene o potrebi strateške
procjene utjecaja plana na okoliš, dostavlja se

Temeljem Vašeg zahtjeva za dostavljanjem mišljenja o potrebi provedbe ocjene o potrebi strateške procjene utjecaja II. Izmjena i dopuna Prostornog plana uređenja Općine Tovarnik na okoliš, napominjemo slijedeće:

- da je u tijeku postupak izrade IV. Izmjena i dopuna Prostornog plana Vukovarsko-srijemske županije tijekom kojeg će se provesti Strateška studija utjecaja Prostornog plana Vukovarsko-srijemske županije na okoliš,
- da je člankom 69. Zakona o zaštiti okoliša („Narodne novine“, broj 80/13 i 78/15) propisano da se u svrhu izbjegavanja umnožavanja strateške procjene, strateška procjena neće provoditi za planove niže razine za čije je polazne osnove strateška procjena provedena strateškom procjenom plana više razine i za planove za koje je utvrđena obveza usklađenosti plana niže razine s planom više razine,
- da je ovaj Upravni odjel dopisom KLASA: 350-02/15-03/10 URBROJ: 2196/1-14-01-15-2 od 15. lipanj 2015. godine, zatražio od Vas da dostavite zahtjeve (podaci, planske smjernice i popisani dokumenti) iz područja svog djelokruga za potrebe izrade IV. Izmjena i dopuna Prostornog plana Vukovarsko-srijemske županije.


Temeljem članka 66. stavka 1. Zakona o zaštiti okoliša ovaj Upravni odjel je mišljenja da nositelj izrade II. Izmjene i dopuna Prostornog plana uređenja Općine Tovarnik uzme u obzir gore navedeno, te da ukoliko smatra da je za zahvate obuhvaćene navedenom prostorno planskom dokumentacijom potrebno provesti ocjenu o potrebi strateške procjene utjecaja plana na okoliš pristupi postupku provođenja iste.



DOSTAVITI:

1. Naslovu,
2. U spis, ovdje.



REPUBLIKA HRVATSKA
VUKOVARSKO SRIJEMSKA ŽUPANIJA
 OPĆINA TOVARNIK
OPĆINSKI NAČELNIK

KLASA: 022-05/16-05/03
URBROJ: 2188/12-03/01-16-3
Tovarnik, 4.7.2016.

Na temelju članka 95. Zakona o prostornom uređenju ("NN", br. 153/13) članka 48.st.3. Statuta Općine Tovarnik ("Službeni vjesnik Vukovarsko-srijemske županije" br. 04/13, 14/13.), dana 4.7.2016. godine, Načelnica donosi sljedeći

ZAKLJUČAK o utvrđivanju Prijedloga II. Izmjena i dopuna PPUO Tovarnik

Članak 1.

Utvrđuje se Prijedlog II. Izmjena i dopuna PPUO Tovarnik (u daljnjem tekstu : Prijedlog plana).

Prijedlog plana sadrži tekstualni i grafički dio Plana, te Sažetak za javnost.

Članak 2.

Prijedlog plana se upućuje u javnu raspravu. Javna rasprava s javnim uvidom trajat će osam (8) dana u vremenu od 18.07.2016. do 25.07.2016.godine .

Članak 3.

Prijedlog plana (tekstualni i grafički dio) bit će izložen u Tovarniku, u Općinskoj vijećnici, A. G. Matoša 2, svakim danom od 12 h do 15 h

Članak 4.

Tijekom trajanja javne rasprave bit će organizirano javno izlaganje Prijedloga plana u Općinskoj vijećnici dana 20.07.2016.godine, u 10,00. sati.

Članak 5.

Pisana očitovanja, prijedlozi i primjedbe na Prijedlog plana mogu se dostaviti (Jedinstvenom upravnom odjelu Općine ili Načelniku) najkasnije do isteka roka javne rasprave odnosno do 25.07.2016. godine.

Članak 6.

Načelnik Općine Tovarnik se obvezuje:

- po donošenju ovog Zaključka, o njegovom sadržaju i trajanju javne rasprave izvijestiti sredstva javnog priopćavanja,
- Uputiti posebnu pisanu obavijest o donošenju ovog Zaključka s pozivom na javno izlaganje, tijelima opisanim u članku 97. Zakona.

Članak 7.

Ovaj Zaključak obvezno se objavljuje u Službenom vijesniku Vukovarsko-srijemske županije.

NAČELNICA OPĆINE TOVARNIK
Ruža V. Šijaković, bacc.oec.

Ruža V. Šijaković, oec.



REPUBLIKA HRVATSKA
VUKOVARSKO SRIJEMSKA ŽUPANIJA



OPĆINA TOVARNIK
OPĆINSKI NAČELNIK

KLASA: 350-01/15-01/03
URBROJ: 2188/12-03/01-16-5
Tovarnik, 16. Rujna 2016.

Na temelju članka 105. stavka 3. Zakona o prostornom uređenju ("Narodne novine" br. 153/13) i članka 48. stavka 3. Statuta Općine Tovarnik (Službeni vjesnik Vukovarsko-srijemske županije br.4/13, 14/13), dana 16. rujna 2016. godine, Načelnica Općine Tovarnik donosi sljedeći

ZAKLJUČAK
O UTVRĐIVANJU KONAČNOG PRIJEDLOGA
II. IZMJENA I DOPUNA PROSTORNOG PLANA UREĐENJA OPĆINE
TOVARNIK

Članak 1.

Prihvaćaju se Nacrt konačnog prijedloga II. Izmjena i dopuna PPUO Tovarnik i Izvješće o javnoj raspravi i utvrđuje se Konačni prijedlog II. Izmjena i dopuna PPUO Tovarnik.

Članak 2.

Konačni prijedlog II. Izmjena i dopuna PPUO Tovarnik dostavit će se Javnoj ustanovi Zavodu za prostorno uređenje Vukovarsko-srijemske županije radi davanja mišljenja.

Članak 3.

Nakon dobivenog mišljenja Konačni prijedlog II. Izmjena i dopuna PPUO Tovarnik dostavit će se Općinskom vijeću na usvajanje.

Članak 4.

Jedinstveni upravni odjel Općine Tovarnik provesti će ovaj Zaključak.

Članak 6.

Ovaj Zaključak stupa na snagu danom donošenja.

Članak 7.

Ovaj Zaključak obvezno se objavljuje u "Službenom vjesniku Vukovarsko-srijemske županije "

NAČELNICA OPĆINE TOVARNIK
Ruža V. Šjaković, oec.

Ruža V. Šjaković



ZAVOD ZA PROSTORNO UREĐENJE
VUKOVARSKO-SRIJEMSKJE ŽUPANIJE
VINKOVCI

Klasa: 350-02/16-01/21
Ur.broj: 2196/1-10-07-16-1
Vinkovci, 22. rujna 2016.g.

OPĆINA TOVARNIK

32249 TOVARNIK
A.G. Matoša 2

Sukladno članku 107. stavak 2. Zakona o prostornom uređenju ("Narodne novine" br. 153/13) Zavod za prostorno uređenje Vukovarsko-srijemske županije, po zahtjevu općine Tovarnik radi davanja mišljenja na Konačni prijedlog II. Izmjena i dopuna Prostornog plana uređenja općine Tovarnik izdaje:

MIŠLJENJE

Konačni prijedlog II. Izmjena i dopuna Prostornog plana uređenja općine Tovarnik, izrađen od Zavoda za prostorno planiranje d.d. Osijek, Osijek, Vijenac Paje Kolarića 5a, iz rujna 2016.g., u skladu je sa Prostornim planom Vukovarsko-srijemske županije ("Službeni vjesnik" Vukovarsko-srijemske županije br. 7/02, 8/07, 9/07, 9/11 i 19/14).



Pravna pomoćnik: [Signature]
Doktorica pravne znanosti, dipl.iur.

IV. DOKUMENTACIJA

REPUBLIKA HRVATSKA
TRGOVAČKI SUD U OSIJEKU

IZVADAK IZ SUDSKOG REGISTRA

SUBJEKT UPISA

MBS:

030006824

OIB:

78499807369

TVRTKA:

- 1 ZAVOD ZA PROSTORNO PLANIRANJE, dioničko društvo
- 1 English Urban planing institute, share holding company,
Osijek, Croatia
- 1 ZPO, d.d.

SJEDIŠTE/ADRESA:

- 1 Osijek (Grad Osijek)
Vij.P.Kolarića 5/A

PRAVNI OBLIK:

- 1 dioničko društvo

PREDMET POSLOVANJA:

- 1 51.1 - Posredovanje u trgovini (trgovina na veliko uz
naknadu ili na ugovornoj osnovi)
- 1 51.7 - Ostala trgovina na veliko
- 1 70.1 - Poslovanje vlastitim nekretninama
- 1 70.2 - Iznajmljivanje vlastitih nekretnina
- 1 70.31 - Agencije za promet nekretninama
- 1 72.3 - Obrada podataka
- 1 72.4 - Izrada baze podataka
- 1 74.13 - Istraživanje tržišta i ispit. javnog mnijenja
- 1 * - Savjetovanje i poslovi u arhitektonskoj
djelatnosti
- 1 * - Inženjering, projektni menadžment i tehničke
djelatnosti
- 1 * - Izrada elaborata o ekonomskoj vrijednosti
poduzeća
- 1 * - Kopiranje, fotokopiranje, šapirografiranje i
sl.usluge
- 1 * - Izvođenje investicijskih radova u inozemstvu i
ustupanje investicijskih radova stranoj osobi u
Hrvatskoj, a od toga samo:
- 1 * - Izrada ekspertiza i studija, invest.programa,
prostornih i urban.planova i projekata,
idejnih, glavnih i detaljnih projekata i
investicijsko-tehn.dokumentacije, licitacijskih
elab.(tenderske dokumentacije) i
dr.investicijske dokument. za objekte i radove
- 1 * - Organizacija izgradnje kompletnih objekata
(inženjering), izvođački inženjering i
savjetodavni (konsulting) inženjering

D004, 2014-07-01 12:26:17

Stranica 1 od 4

02-07-2014





REPUBLIKA HRVATSKA
TRGOVAČKI SUD U OSIJEKU

IZVADAK IZ SUDSKOG REGISTRA

SUBJEKT UPISA

PREDMET POSLOVANJA:

- | | | |
|----|---|---|
| 1 | * | - Stručno-tehnički nadzor nad izvođenjem investicijskih radova u inozemstvu i nad izgradnjom investicijskih objekata |
| 1 | * | - Davanje stručne pomoći odnosno konzultantskih usluga u toku izgradnje i u radovima na izgrađenim objektima |
| 10 | * | - izrada studija o značajnom utjecaju plana i programa na okoliš |
| 10 | * | - izrada studija o utjecaju zahvata na okoliš uključujući i izradu studija o prihvatljivosti planiranog zahvata u području prirode i izradu elaborata o zaštiti okoliša koji se odnose na zahvate za koje nije propisana obveza procjene utjecaja na okoliš |
| 10 | * | - izrada programa zaštite okoliša uključujući akcijske planove, izrada izvješća o stanju okoliša |

NADZORNI ODBOR:

- | | |
|---|---|
| 8 | Sonja Cupec
Osijek, Sjenjak 44 |
| 8 | - predsjednik nadzornog odbora |
| 8 | Stjepan Stakor
Osijek, Vj.Gorana Zobundije 6 |
| 8 | - član nadzornog odbora |
| 9 | Vlado Sudar
Osijek, A.Paradžika 10 |
| 9 | - zamjenik predsjednika nadzornog odbora |

OSOBE OVLAŠTENE ZA ZASTUPANJE:

- | | |
|---|--|
| 8 | Krunoslav Lipić
Osijek, Ivana Zajca 2 |
| 8 | - član uprave |
| 8 | - direktor, zastupa društvo pojedinačno i neograničeno |

TEMELJNI KAPITAL:

- | | |
|---|-----------------|
| 2 | 978.000,00 kuna |
|---|-----------------|

PRAVNI ODNOSI:

Osnivački akt:

- | | |
|---|--|
| 1 | Statut usvojen 03.11.1995. o usklađenju općih akata sa Zakonom o trgovačkim društvima |
| 2 | Odluka o izmjeni statuta od 26.04.1996. god. o usklađenju temeljnog kapitala sa ZTD |
| 5 | Odluka Skupštine od 19.11.1999. godine o izmjenama i dopunama Statuta i Odluka Skupštine o izmjeni članova Nadzornog odbora. |

D004, 2014-07-01 12:26:17

Stranica: 2 od 4

02 -07- 2014





REPUBLIKA HRVATSKA
TRGOVAČKI SUD U OSIJEKU

IZVADAK IZ SUDSKOG REGISTRA

SUBJEKT UPISA

PRAVNI ODNOSI:

Statut:

- 4 Odluka Skupštine od 19.11.1999.godine o izmjeni i dopuni Statuta, kojom se broj članova nadzornog odbora sa 5 članova smanjuje na 3 člana.
- 6 Odlukom Skupštine društva od 25.04.2003.g. brisan podnaslov ispred čl.15., promjenjen čl.18. koji se odnosi na oblik izdavanja dionica i vođenje podataka o pravima vezanim uz dionice, te brisani čl.18.-27. Statuta sa pripadajućim podnaslovima.
- 10 Odluka o izmjenama i dopunama Statuta, donesena na Skupštini Društva 04.10.2010. g., kojom se mijenjaju odredbe čl. 10., a odnose se na predmet poslovanja društva, te se dodaje članak 33. koji se odnosi na mogućnost imenovanja člana Nadzornog odbora

OSTALI PODACI:

- 7 Promjena osobnih podataka zamjenika predsjednika Nadzornog odbora zbog promjene adrese.

FINANCIJSKA IZVJEŠĆA:

	Predano	God.	Za razdoblje	Vrsta izvještaja
eu	01.07.13	2012	01.01.12 - 31.12.12	GFI-POD izvještaj

Upise u glavnu knjigu proveli su:

RBU Tt	Datum	Naziv suda
0001 Tt-95/956-2	21.11.1995	Trgovački sud u Osijeku
0002 Tt-96/337-2	06.06.1996	Trgovački sud u Osijeku
0003 Tt-97/872-4	16.09.1997	Trgovački sud u Osijeku
0004 Tt-00/173-2	18.02.2000	Trgovački sud u Osijeku
0005 Tt-00/73-4	18.02.2000	Trgovački sud u Osijeku
0006 Tt-03/605-2	26.05.2003	Trgovački sud u Osijeku
0007 Tt-03/1563-2	22.12.2003	Trgovački sud u Osijeku
0008 Tt-05/1376-7	10.01.2006	Trgovački sud u Osijeku
0009 Tt-07/1829-3	27.12.2007	Trgovački sud u Osijeku
0010 Tt-10/1736-2	19.10.2010	Trgovački sud u Osijeku
eu /	30.06.2009	elektronički upis
eu /	30.06.2010	elektronički upis
eu /	16.06.2011	elektronički upis
eu /	26.06.2012	elektronički upis
eu /	01.07.2013	elektronički upis

02-07-2014



D004, 2014-07-01 12:26:17

Stranica: 3 od 4



REPUBLIKA HRVATSKA
TRGOVAČKI SUD U OSIJEKU

IZVADAK IZ SUDSKOG REGISTRA

SUBJEKT UPISA

U Osijeku, 01. srpnja 2014.

Ovlaštena osoba

OVAJ IZVADAK VJERAN JE IZVORNOM
BROJ UPISNIKA POD KOJIM JE IZVADAK
ZDAN R3-3038/14 -2

TRGOVAČKI SUD U OSIJEKU

Osijek,

02 -07- 2014



UPRAVA SUDSKOG
REGISTRA
[Handwritten signature]



REPUBLIKA HRVATSKA

MINISTARSTVO
PROSTORNOG UREĐENJA,
GRADITELJSTVA I STANOVANJA
10000 Zagreb, Ulica grada Vukovara 78
Tel: 01/61 33 444 fax: 01/61 12 131

ZAVOD ZA PROSTORNO PLANIRANJE, d. d.
O S I J E K

PRIMLJENO: 20.09.95.			
(Org. jed.)	Broj	Prijava	Uredovod
	438		

Uprava za prostorno uređenje

Klasa : 350-02/95-01/90
Urbroj: 531-02/1-1-95-2
Zagreb, 15. rujna 1995.

“ZAVOD ZA PROSTORNO PLANIRANJE” d.d.
Vijenac Paje Kolarića 5a
O S I J E K

Predmet: Suglasnost za upis u sudski registar
- dostavlja se

Na temelju odredbe članka 8. stavak 3. Zakona o prostornom uređenju (“Narodne novine”, br. 30/94) i odredbe članka 2. točka 1. Pravilnika o izdavanju suglasnosti za upis u sudski registar pravnih osoba koje obavljaju stručne poslove prostornog uređenja (“Narodne novine”, br. 93/94), Ministarstvo prostornog uređenja, graditeljstva i stanovanja daje

S U G L A S N O S T

ZA UPIS U SUDSKI REGISTAR

pravne osobe : **“ZAVOD ZA PROSTORNO PLANIRANJE” d.d.**

adresa : **OSIJEK, Vijenac Paje Kolarića 5a**

da obavlja stručne poslove prostornog uređenja u svezi s izradom:

- dokumenta prostornog uređenja i
- stručnih podloga za izdavanje lokacijskih dozvola





REPUBLIKA HRVATSKA
MINISTARSTVO ZAŠTITE OKOLIŠA,
PROSTORNOG UREĐENJA I
GRADITELJSTVA

10000 Zagreb, Ulica Republike Austrije 20
Tel: 01/37 82-444 Fax: 01/37 72-822

Uprava za prostorno uređenje

Klasa : UP/I-350-02/07-07/46
Urbr.: 531-06-07-3
Zagreb, 30. travnja 2007.

Ministarstvo zaštite okoliša, prostornog uređenja i graditeljstva, povodom zahtjeva tvrtke: ZAVOD ZA PROSTORNO PLANIRANJE d.d. iz Osijeka, Vijenac Paje Kolarića 5a, zastupan po direktoru: Krunoslav Lipić, dipl.ing.arh., za izdavanje suglasnosti za obavljanje stručnih poslova prostornog uređenja, na temelju odredbe članka 8.a stavka 1. Zakona o prostornom uređenju ("Narodne novine", br. 30/94, 68/98, 61/00, 32/02 i 100/04), donosi

RJEŠENJE

I. ZAVOD ZA PROSTORNO PLANIRANJE d.d. - u iz Osijeka, Vijenac Paje Kolarića 5a, daje se suglasnost za obavljanje svih stručnih poslova prostornog uređenja: izrade svih prostornih planova i stručnih podloga za izdavanje lokacijskih dozvola.

II. Pravna osoba iz točke I. izreke ovoga rješenja dužna je Ministarstvu zaštite okoliša, prostornog uređenja i graditeljstva dostaviti obavijest i dokumentaciju o naknadnoj promjeni uvjeta značajnih za davanje ove suglasnosti najkasnije u roku od 30 dana od dana nastanka promjene.

III. Suglasnost iz točke I. izreke ovoga rješenja oduzet će se ako pravna osoba prestane ispunjavati uvjete propisane za davanje suglasnosti ili ako stručne poslove prostornog uređenja obavlja protivno propisima koji uređuju prostorno uređenje.

Obrazloženje

ZAVOD ZA PROSTORNO PLANIRANJE d.d. iz Osijeka, Vijenac Paje Kolarića 5a, podnio je ovom Ministarstvu zahtjev za davanje suglasnosti za obavljanje svih stručnih poslova prostornog uređenja: izrade svih prostornih planova i stručnih podloga za izdavanje lokacijskih dozvola.

Uz zahtjev je priložio sve dokaze propisane člankom 3. Pravilnika o davanju i oduzimanju suglasnosti za obavljanje stručnih poslova prostornog uređenja ("Narodne novine", br. 21/06 i br.53/06) i to za sljedeće zaposlenike:

- Zvonimir Tucaković, dipl.ing.arh., ovlaštenu arhitekt, br.ovl. 1161,
- Krunoslav Lipić, dipl.ing.arh., ovlaštenu arhitekt, br.ovl. 1160,
- Sandra Horvat, dipl.ing.arh., ovlaštenu arhitekt, br.ovl. 3036,
- Vanesa Bolf, dipl.ing.arh.,
- Vlado Sudar, dipl.ing.grad.,
- Ivica Bugarić, dipl.ing.grad.,
- Mirko Strahinić, dipl.ing.stroj.,

Uvidom u navedenu dokumentaciju utvrđeno je da podnositelj zahtjeva ispunjava sve uvjete za izdavanje zatražene suglasnosti, propisane odredbama članka 2. stavka 1. navedenog Pravilnika.

Slijedom izloženog, a na temelju odredbe članka 202. stavak 1. Zakona o općem upravnom postupku preuzetog Zakonom o preuzimanju Zakona o općem upravnom postupku u Republici Hrvatskoj ("Narodne novine", br. 53/91 i 103/96 - Presuda Ustavnog suda), riješeno je kao u točki I. izreke ovoga rješenja.

U točki II. izreke ovoga rješenja odlučeno je u skladu s člankom 7. stavkom 3. Pravilnika o davanju i oduzimanju suglasnosti za obavljanje stručnih poslova prostornog uređenja.

Upozorenje iz točke III. izreke ovoga rješenja u skladu je s člankom 8.a Zakona o prostornom uređenju.

Upravna pristojba u državnim biljezima u iznosu od 70 kn po TAR. br. 1. i 2. Tarife upravnih pristojbi Zakona o upravnim pristojbama ("Narodne novine", br. 8/96 i 110/04) naljepljena je na zahtjevu i poništena je.

UPUTA O PRAVNOM LIJEKU:

Ovo rješenje je konačno u upravnom postupku, te se protiv njega ne može izjaviti žalba, ali se može pokrenuti upravni spor pred Upravnim sudom Republike Hrvatske.

Upravni spor pokreće se tužbom koja se podnosi u roku od 30 dana od dana dostave ovog rješenja i predaje se neposredno ili preporučeno poštom Upravnom sudu Republike Hrvatske.



Dostaviti:

1. ZAVOD ZA PROSTORNO PLANIRANJE d.d., Osijek, Vijenac P. Kolarića 5a,
2. Evidencija suglasnosti, ovdje
3. Spis, ovdje



REPUBLIKA HRVATSKA

HRVATSKA KOMORA ARHITEKATA I INŽENJERA U GRADITELJSTVU

Klasa: UP/I-350-07/07-01/ 3325
Urbroj: 314-01-07-1
Zagreb, 11. listopada 2007. godine

Na temelju članka 24. i članka 26. stavka 2. Zakona o Hrvatskoj komori arhitekata i inženjera u graditeljstvu ("Narodne novine", br. 47/98), Statuta Hrvatske komore arhitekata i inženjera u graditeljstvu ("Narodne novine", br. 147/05), te na temelju Odluke i nacrtu Rješenja Odbora za upis u Imenik ovlaštenih arhitekata od 11.10.2007. godine, koji je rješavao po Zahtjevu za upis BOLF VANESA, dipl.ing.arh, OSIJEK, IVANA ZAJCA 37, predsjednik Hrvatske komore arhitekata i inženjera u graditeljstvu donosi i potpisuje

RJEŠENJE

1. U Imenik ovlaštenih arhitekata upisuje se **BOLF VANESA**, dipl.ing.arh, OSIJEK, u stručni smjer za: **ovlaštena arhitektica** pod rednim brojem **3325**, s danom upisa **10.10.2007.** godine.
2. Upisom u Imenik ovlaštenih arhitekata, BOLF VANESA, dipl.ing.arh, stječe pravo na uporabu strukovnog naziva "**ovlaštena arhitektica**" i pravo na obavljanje stručnih poslova temeljem članka 25. Zakona o Hrvatskoj komori arhitekata i inženjera u graditeljstvu, a u svezi s člankom 4. stavkom 1., 4. i 5. Statuta Hrvatske komore arhitekata i inženjera u graditeljstvu, te ostala prava i dužnosti sukladno posebnim propisima.
3. Ovlašteni arhitekt poslove iz točke 2. ovoga Rješenja dužan je obavljati stvarno i stalno, te sukladno temeljnim načelima i pravilima struke koje treba poštivati ovlašteni arhitekt.
4. Ovlaštenom arhitektu Hrvatska komora arhitekata i inženjera u graditeljstvu izdaje "**arhitektonsku iskaznicu**" i "**pečat**", koji su trajno vlasništvo Komore.
5. Ovlašteni arhitekt dobiva posredstvom Hrvatske komore arhitekata i inženjera u graditeljstvu policu osiguranja od profesionalne odgovornosti od odabranog osiguravatelja. Polica se izdaje za razdoblje od godinu dana i obnavlja svake godine. Premija osiguranja uračunata je u članarinu.
6. Ovlašteni arhitekt dužan je plaćati Hrvatskoj komori arhitekata i inženjera u graditeljstvu članarinu i ostala davanja koja utvrde tijela Komore i Razreda, osim u slučaju mirovanja članstva, te pri prestanku članstva u Komori podmiriti sve dospjele financijske obveze prema istima.

Obrazloženje

BOLF VANESA, dipl.ing.arh, podnijela je Zahtjev za upis u Imenik ovlaštenih arhitekata.

Odbor za upis u Imenik ovlaštenih arhitekata proveo je na sjednici održanoj 11.10.2007. godine postupak razmatranja dostavljenog potpunog Zahtjeva imenovane, te je temeljem članka 24. stavka 2. i članka 26. stavka 2. Zakona o Hrvatskoj komori arhitekata i inženjera u graditeljstvu ("Narodne novine", br. 47/98), a u svezi s člankom 5. stavkom 2. i člankom 20. Statuta Hrvatske komore arhitekata i inženjera u graditeljstvu ("Narodne novine", br. 147/05), donio Odluku i nacrt Rješenja o upisu imenovane u Imenik ovlaštenih arhitekata. Nacrt Rješenja dostavljen je na potpis predsjedniku Komore.

Ovlašteni arhitekt stekao je pravo na obavljanje poslova projektiranja i/ili stručnog nadzora građenja prema članku 49. Zakona o gradnji ("Narodne novine", br. 175/03 i 100/04) i članku 4. stavku 1. Statuta Hrvatske komore arhitekata i inženjera u graditeljstvu ("Narodne novine", br. 147/05), u svojstvu odgovorne osobe upisom u Imenik ovlaštenih arhitekata Hrvatske komore arhitekata i inženjera u graditeljstvu i to pravo mu traje dok traje polica osiguranja od profesionalne odgovornosti, odnosno do izricanja stegovne kazne iz članka 30. Zakona o Hrvatskoj komori arhitekata i inženjera u graditeljstvu ("Narodne novine", br. 47/98), a u svezi s člankom 4. stavkom 4. i 5. Statuta Hrvatske komore arhitekata i inženjera u graditeljstvu ("Narodne novine", br. 147/05).

Ovlašteni arhitekt, osim u slučaju mirovanja članstva, dobiva posredstvom Hrvatske komore arhitekata i inženjera u graditeljstvu policu osiguranja od profesionalne odgovornosti od odabranog osiguravatelja. Polica se izdaje za razdoblje od godinu dana i obnavlja svake godine. Premija osiguranja uračunata je u članarinu.

Upisom u Imenik ovlaštenih arhitekata imenovana je stekla pravo na "pečat" i "arhitektonsku iskaznicu" koje mu izdaje Hrvatska komora arhitekata i inženjera u graditeljstvu, a koji su trajno vlasništvo Komore temeljem članka 4. stavka 2. i 3. Statuta Hrvatske komore arhitekata i inženjera u graditeljstvu ("Narodne novine", br. 147/05).

Sva prethodno navedena prava obvezuju ovlaštenog arhitekata na redovno i uredno plaćanje članarine u skladu s člankom 31. Statuta Hrvatske komore arhitekata i inženjera u graditeljstvu ("Narodne novine", br. 147/05).


Ovlašteni arhitekt može poslove projektiranja i/ili stručnog nadzora građenja prema članku 51., 52., 53. i 55. Zakona o gradnji ("Narodne novine", br. 175/03 i 100/04) obavljati samostalno u vlastitom uredu, zajedničkom uredu, projektantskom društvu, odnosno u pravnoj osobi registriranoj za tu djelatnost.

Ovlašteni arhitekt dužan je u obavljanju poslova projektiranja i/ili stručnog nadzora građenja poštivati odredbe Zakona o gradnji i posebnih zakona, te osigurati da obavljanje poslova projektiranja i/ili stručnog nadzora bude u skladu s načelima i pravilima struke, koja treba poštivati ovlašteni arhitekt.

Na temelju svega prethodno navedenog, riješeno je kao u dispozitivu ovoga Rješenja.

Pouka o pravnom lijeku

Protiv ovog Rješenja žalba nije dopuštena, ali se može pokrenuti upravni spor podnošenjem tužbe Upravnom sudu Republike Hrvatske, u roku od 30 dana od primitka ovog Rješenja.

PREDSJEDNIK KOMORE

DAMIR DELAČ, dipl.ing.geod.

Dostaviti:

1. VANESA BOLF, 31000 OSIJEK, IVANA ZAJCA 37
2. U Zbirku isprava Komore
3. Pismohrana Komore

ZAVOD ZA PROSTORNO PLANIRANJE d.d. OSIJEK

Na temelju Članka 82. stavka 1. Zakona o prostornom uređenju (NN br. 153/13),
direktor Zavoda donosi

RJEŠENJE

O IMENOVANJU ODGOVORNOG VODITELJA NACRTA PRIJEDLOGA DOKUMENATA PROSTORNOG UREĐENJA

I

Imenuje se Vanesa Bolf, dipl.ing.arh. za Odgovornog voditelja Nacrta prijedloga
II. Izmjena i dopuna Prostornog plana uređenja Općine Trpinja.

II

Ovo Rješenje stupa na snagu danom donošenja.

Osijek, 30. lipnja 2015.

ZAVOD ZA PROSTORNO PLANIRANJE
d.d.
O S I J E K
Vijenac Paje Kolarića 5a

Direktor:
Krunoslav Lipić, dipl.ing.arh.