

Zavod za prostorno planiranje  
d.d.  
Osijek, Vijenac Paje Kolarića 5a

**PREDSJEDNIK PREDSTAVNIČKOG  
TIJELA:**

**Pečat:**

PROSTOR ZA OVJERU TIJELA NADLEŽNOG ZA DONOŠENJE PLANA

**IZMJENE I DOPUNE PROSTORNOG PLANA  
UREĐENJA OPĆINE TOVARNIK**

**KNJIGA 2. Obvezni prilozi**

Osijek, kolovoz 2012.





## SURADNJA I KONZULTACIJE U IZRADI PLANA

Suradnja i konzultacije:	<ol style="list-style-type: none"><li>1. Hrvatska agencija za poštu i elektroničke komunikacije, Zagreb</li><li>2. Ministarstvo kulture, Uprava za zaštitu prirode, Zagreb</li><li>3. Ministarstvo poljoprivrede, ribarstva i ruralnog razvoja, Zagreb</li><li>4. Ministarstvo kulture, Uprava za zaštitu kulturne baštine, Vukovar</li><li>5. Hrvatske ceste, d.o.o. Zagreb, Sektor za studije i projektiranje, Zagreb</li><li>6. HEP-Operator distribucijskog sustava d.o.o., Elektra Vinkovci</li><li>7. Hrvatski telekom d.d., T-COM, Zagreb</li><li>8. TELE2, Zagreb</li><li>9. Ministarstvo obrane, Uprava za materijalne resurse, Služba za nekretnine, graditeljstvo i zaštitu okoliša, Zagreb</li><li>10. INA, SD Istraživanje i proizvodnja nafte i plina, Sektor istraživanja i proizvodnje nafte i plina za jugoistočnu Europu, Zagreb</li><li>11. Prvo plinarsko društvo d.o.o., Vukovar</li><li>12. Hrvatske vode Zagreb, VGI za vodno područje sliva Save, Vodnogospodarska ispostava "Biđ-Bosut"</li><li>13. Hrvatske vode, Vodnogospodarski odjel za vodno područje sliva Save, Zagreb</li><li>14. Vinkovački vodovod i kanalizacija d.o.o., Vinkovci</li><li>15. Ministarstvo regionalnog razvoja, šumarstva i vodnoga gospodarstva, Zagreb</li><li>16. Agencija za vodne putove, Vukovar</li><li>17. KONČAR, Obnovljivi izvodi d.o.o., Zagreb</li><li>18. Javna ustanova Zavod za prostorno uređenje Vukovarsko-srijemske županije, Vinkovci</li><li>19. Općina Tovarnik</li></ol>
--------------------------	---

**KNJIGA 2. – Obvezni prilozi****S A D R Ž A J**

<b>0. OPĆI DIO</b>	1
1. Naslovna stranica	1
2. Potpisni list	2
3. Suradnja i konzultacije u izradi Plana	3
4. Sadržaj	4
<b>III. OBVEZNI PRILOZI</b>	1
<b>A) OBRAZLOŽENJE IZMJENA I DOPUNA PROSTORNOG PLANA UREĐENJA OPĆINE TOVARNIK</b>	1
<b>1. OBRAZLOŽENJE IZMJENA I DOPUNA</b>	1
<b>2. IZMJENE I DOPUNE TEKSTUALNOG DIJELA PLANA</b>	4
<b>B) POPIS SEKTORSKIH DOKUMENATA I PROPISA KOJE JE BILO POTREBNO POŠTIVATI U IZRADI PLANA</b>	11
<b>C) ZAHTJEVI I MIŠLJENJA IZ ČLANKA 98. I ČLANKA 94. ZAKONA O PROSTORNOM UREĐENJU I GRADNJI</b>	13
<b>1. ZAHTJEVI IZ ČLANKA 79. ZAKONA O PROSTORNOM UREĐENJU I GRADNJI</b>	13
<b>2. MIŠLJENJA IZ ČLANKA 94. ZAKONA O PROSTORNOM UREĐENJU I GRADNJI</b>	93
<b>D) IZVJEŠĆE O PRETHODNOJ I JAVNOJ RASPRAVI</b>	115
<b>1. IZVJEŠĆE O PRETHODNOJ RASPRAVI</b>	115
<b>2. IZVJEŠĆE O JAVNOJ RASPRAVI</b>	171
<b>E) EVIDENCIJA POSTUPKA IZRADA I DONOŠENJA</b>	251
<b>F) SAŽETAK ZA JAVNOST</b>	263
<b>IV. DOKUMENTACIJA</b>	1
1. Izvadak iz sudskog registra	1
2. Suglasnost za upis u sudski registar nadležnog Ministarstva	4
3. Rješenje kojim se daje suglasnost za obavljanje svih stručnih poslova prostornog uređenja	5
4. Rješenje o upisu u Imenik ovlaštenih arhitekata Hrvatske komore arhitekata i inženjera u graditeljstvu	7
5. Rješenje o imenovanju odgovornog voditelja Nacrta prostornog Plana	11

### **III. OBVEZNI PRILOZI**

#### **A. OBRAZLOŽENJE IZMJENA I DOPUNA PROSTORNOG PLANA UREĐENJA OPĆINE (PPUO) TOVARNIK**

##### **1. OBRAZLOŽENJE IZMJENA I DOPUNA**

Općina Tovarnik donijela je Odluku o izradi Izmjena i dopuna PPUO Tovarnik ("Službeni vjesnik" Vukovarsko-srijemske županije broj 13/10, 23/10 i 4/11).

Izmjene i dopune PPUO Tovarnik obuhvaćaju tekstualni i grafički dio.

U odnosu na važeći PPUO Tovarnik, napravljene su Izmjene i dopune koje su prikazane na kartografskom prikazu "0. Pregledna karta Izmjena i dopuna" (prikazane su Izmjene i dopune broj 1.-8.).

##### **Izmjena i dopuna broj 1.**

Ova Izmjena i dopuna odnosi se na proširenje obuhvata Detaljnog plana uređenja "Središte" u naselju Tovarnik za cca 6,23 ha.

##### **Izmjena i dopuna broj 2.**

Ova Izmjena i dopuna odnosi se na ukidanje obveze izrade Detaljnog plana uređenja gospodarske zone Tovarnik te utvrđivanje obuhvata i obveza izrade Urbanističkog plana uređenja Gospodarske zone Tovarnik unutar naselja Tovarnik površine cca 24,32 ha).

##### **Izmjena i dopuna broj 3.**

Ova Izmjena i dopuna odnosi se na određivanje područja u kojem se preporuča izgradnja većeg broja farmi i ostalih građevina poljoprivrednih djelatnosti na prostoru između Tovarnika i Ilače (zbog povoljnog prometnog položaja te blizine postojeće i planirane infrastrukture) ukupne površine cca 306,14 ha.

##### **Izmjena i dopuna broj 4.**

Ova Izmjena i dopuna odnosi se na korekciju trase "Srijemske transverzale".

##### **Izmjena i dopuna broj 5.**

Ova Izmjena i dopuna odnosi se na korekciju granice građevinskog područja turističko-rekreacijske zone "Ivanci", zbog koje je došlo zbog korekcije trase "Srijemske transverzale".

**Izmjena i dopuna broj 6.**

Ovom Izmjenom i dopunom formira se izdvojeno građevinsko područje gospodarske namjene za gospodarenje otpadom površine cca 1,51 ha.

**Izmjena i dopuna broj 7.**

Ova Izmjena i dopuna odnosi se na određivanje zona sanitarne zaštite sukladno Odluci o zonama sanitarne zaštite izvorišta "Banovina-Tovarnik" i Odluci o zonama sanitarne zaštite izvorišta "Ilača-Ilača".

**Izmjena i dopuna broj 8.**

Ova Izmjena i dopuna odnosi se na promjenu lokacije eksploatacijskih polja "Ilača" i "Đeletovci" budući su u važećim planovima PPVSŽ i PPUO Tovarnik ucrtani na krivome mjestu.

**Izmjena i dopuna broj 9.**

Ova Izmjena i dopuna odnosi se na usklađivanje s Izmjenama i dopunama PPVSŽ iz 2007. godine, a vezana je za obnovljive izvore energije.

**Izmjena i dopuna broj 10.**

Ova Izmjena i dopuna odnosi se na usklađivanje s Izmjenama i dopunama PPVSŽ iz 2007. godine, a vezana je za vodnogospodarski sustav.

**Izmjena i dopuna broj 11.**

Ova Izmjena i dopuna odnosi se na usklađivanje Odredbi PPUO Tovarnik s Odredbama Izmjena i dopuna PPVSŽ iz 2007. godine.

**Izmjena i dopuna broj 12.**

Ova Izmjena i dopuna odnosi se na usklađivanje s Izmjenama i dopunama PPVSŽ iz 2009. godine, a vezana je za pokretnu mrežu elektroničkih komunikacija.

**Izmjena i dopuna broj 13.**

Ova Izmjena i dopuna odnosi se na usklađivanje sa zahtjevima Ministarstva kulture, Konzervatorskog odjela u Vukovaru kojima se utvrđuju mjere zaštite kulturne baštine.

**Izmjena i dopuna broj 14.**

Ova Izmjena i dopuna odnosi se na usklađivanje sa zahtjevima Ministarstva kulture, Uprave za zaštitu prirode kojima se utvrđuju mjere zaštite prirode.

**Izmjena i dopuna broj 15.**

Ova Izmjena i dopuna odnosi se na promjenu maksimalnog kapaciteta građevina za uzgoj životinja (odnosno dozvoljenog broja uvjetnih grla s max. 7 na max. 30) unutar građevinskog područja naselja.

**Izmjena i dopuna broj 16.**

Ova Izmjena i dopuna odnosi se na određivanje značajnijih nerazvrstanih cesta na području Općine Tovarnik kao i uvjeta gradnje nerazvrstanih cesta.

## 2. IZMJENE I DOPUNE TEKSTUALNOG DIJELA PLANA

Tekstualni dio PPUO Tovarnik mijena se i dopunjava na sljedeći način:

- Na stranici 28., u poglavlju: "1.1.2.6. Prometni infrastrukturni sustav", naslov: "c) Telekomunikacije" zamjenjuje se novim koji glasi: "c) Elektroničke komunikacije".
- Na stranici 28., u poglavlju: "1.1.2.6. Prometni infrastrukturni sustav", u podnaslovu: "Nepokretna mreža", pasusi 1. i 2., brišu se.
- Na stranici 30., u poglavlju: "1.1.2.6. Prometni infrastrukturni sustav", tekst ispod podnaslova: "Pokretna mreža", mijenja se i glasi:  

"Na području Općine Tovarnik, u blizini naselja Tovarnik izgrađena su dva samostojeća antenska stupa."
- Na stranici 30., u poglavlju: "1.1.2.7. Energetski sustav", u naslovu: "a) Proizvodnja i cijevni transport nafte i plina", u podnaslovu: "Nafta i plin", u pasusu 1., prva rečenica mijenja se i glasi:  

"Na naftnom polju Ilača (5,0 km<sup>2</sup>) proizvodnja se odvija na 15 bušotina, a na polju "Đeletovci" (u dijelu koji pripada Općini Tovarnik) na 7 bušotina."
- Na stranici 63., u poglavlju: "3.2. Organizacija prostora i osnovna namjena i korištenje prostora", u pasusu 4., prije točke dodaju se riječi: "i građevinsko područje gospodarske namjene za gospodarenje otpadom".
- Na stranici 63. i 64., u naslovu: "3.2.1. Iskaz prostornih pokazatelja za namjenu površina", tablica broj 31. "Iskaz prostornih pokazatelja za namjenu površina" mijenja se i glasi:

Tablica br. 31.

Red. broj	NAMJENA POVRŠINA	OZNAKA na kartograf. prikazu	UKUPNO (ha)	stan/ha	ha/stan
1.	GRAĐEVINSKA PODRUČJA	Ukupno	425,9	9,96	
		Izgrađeni dio GP	247,55		
1.1.	Građevinska područja naselja	Ukupno	408,88		
		Izgrađeni dio GP	247,55		
1.2.	Građevinsko područje turističko-rekreacijske zone "Ivanci"	Ukupno	4,97		
		Izgrađeni dio GP	-		
1.3.	Građevinsko područje gospodarske zone Ilača	Ukupno	8,68		
		Izgrađeni dio GP	-		
1.4.	Građevinsko područje prihvatnog centra	Ukupno	1,86		
		Izgrađeni dio GP	-		
1.5.	Građevinsko područje gospodarske namjene za gospodarenje otpadom	Ukupno	1,5		
		Izgrađeni dio GP	-		
2.	IZGRAĐENE STRUKTURE VAN GRAĐEVINSKOG PODRUČJA	Ukupno	-	-	
2.1.	Površine za iskorištavanje energetske sirovine	E <sub>1</sub>	857,24 <sup>1)</sup>		
2.2.	Površine za iskorištavanje geotermalne vode	E <sub>2</sub>	-		
2.3.	Ostale površine za iskorištavanje mineralnih sirovina	E <sub>3</sub>	-	-	
2.4.	Rekreacijsko područje	R	-		
3.	POLJOPRIVREDNO TLO ISKLJUČIVO OSNOVNE NAMJENE-OBRAĐIVO	Ukupno	5.536,48		1,31
3.1.	Osobito vrijedno obradivo tlo	P <sub>1</sub>	3.406,89		
3.2.	Vrijedno obradivo tlo	P <sub>2</sub>	-		
3.3.	Ostala obradiva tla	P <sub>3</sub>	2.129,59		
4.	ŠUME ISKLJUČIVO OSNOVNE NAMJENE	Ukupno	14,25		-
4.1.	Gospodarske šume	Š <sub>1</sub>	14,25		
4.2.	Zaštitne šume	Š <sub>2</sub>	-		
4.3.	Šume posebne namjene	Š <sub>3</sub>	-		
5.	OSTALO ŠUMSKO ZEMLJIŠTE ISKLJUČIVO OSNOVNE NAMJENE	Ukupno	256,83		0,06
6.	OSTALE POVRŠINE	Ukupno	164,90		0,04
6.1.	Posebna namjena	N	-		
6.2.	Promet	—	160,49		
6.3.	Deponija komunalnog otpada	OK	-		
6.4.	Groblja	+	4,41		
7.	OPĆINA UKUPNO		6.398,67		1,51

IZVOR PODATAKA: ZPO-OSIJEK

**Napomena:** Površine navedene u tablici br. 31. utvrđene su mjerenjem na kartografskom prikazu br. 1. "KORIŠTENJE I NAMJENA POVRŠINA" u mj. 1:25.000 i br. 4.A-4.D "GRAĐEVINSKA PODRUČJA" u mj. 1:5.000.

<sup>1)</sup> Ove površine su računate u:

- osobito vrijedno obradivo tlo,
- ostala obradiva tla,
- ostalo šumsko zemljište isključivo osnovne namjene,
- promet.

- Na stranici 64. i 65., u naslovu: "3.2.2. Struktura površina" u pasusu 4., točke 1. i 2., mijenjaju se i glase:

"1. Građevinska područja ukupna 425,9 ha (6,65% površine Općine)

2. Površine isključivo osnovne namjene

- Poljoprivredne površine 5.536,48 ha (86,52% površine Općine),
- Šume 14,25 ha (0,22% površine Općine),
- Ostalo šumsko zemljište 256,83 ha (4,01% površine Općine)."

- Na stranici 66., u naslovu: "3.2.4. Građevinska područja", u pasusu 7., u prvoj rečenici prije točke dodaju se riječi: "i gospodarske namjene za gospodarenje otpadom".

- Na stranici 67., naslovu: "3.2.4. Građevinska područja" iza podnaslova: "Prihvatni centar za strance" i pripadajućeg teksta dodaje se novi podnaslov i tekst koji glase:

"Građevinske namjene za gospodarenje otpadom

Za potrebe gospodarenja otpadom na dijelu k.č. br. 3082 k.o. Tovarnik formira se izdvojeno građevinsko područje gospodarske namjene za gospodarenje otpadom.

Na planiranom građevinskom području moguće je formiranje reciklažnog dvorišta za gospodarenje građevinskim otpadom na stacionarnim i pokretnim uređajima za oporabu kao i formiranje reciklažnog dvorišta za odvojeno prikupljanje otpada u gospodarenju komunalnim otpadom."

- Na stranici 67., u naslovu: "3.2.5. Poljoprivredno zemljište", u pasusu 2., broj: "3.408,69", zamjenjuje se brojem: "3.406,89", te broj: "2.132,17", zamjenjuje se brojem: "2.129,59".

- Na stranici 67., u naslovu: "3.2.5. Poljoprivredno zemljište", u pasusu 4., broj: "5.538" zamjenjuje se brojem: "5.536,48".

- Na stranici 71., u naslovu: "3.3.3. Eksploatacija mineralnih sirovina", u pasusu 2., u prvoj rečenici riječi: "(4 bušotine)", brišu se.



- Na stranici 77., ispred naslova: "3.7. Razvoj infrastrukturnih sustava" dodaje se novi podnaslov i tekst, koji glasi:

#### "3.6.2. Krajobrazne i prirodne vrijednosti

Sukladno odredbi članka 124. Zakona o zaštite prirode ("Narodne novine", br. 70/05 i 139/08) Ministarstvo kulture, Uprava za zaštitu prirode utvrdila je planske smjernice:

- očuvati i zaštititi prirodni i kulturni krajolik kao temeljnu vrijednost prostora,
  - očuvati područja prekrivena autohtonom vegetacijom, postojeće šumske površine, šumske rubove, živice koje se nalaze između obradivih površina, te zabraniti njihovo uklanjanje; treba izbjegavati velike poljoprivredne površine zasijane jednom kulturom, osobito štiti područja prirodnih vodotoka i vlažnih livada kao ekološki vrijednih područja,
  - zadržati prirodni, tradicionalni ustroj poljoprivrednog zemljišta i šuma te poticati i unapređivati obnovu i održavanje zapuštenih poljoprivrednih zemljišta i poticati tradicionalno poljodjelstvo i stočarstvo,
  - korištenje prirodnih dobara treba provoditi temeljem planova gospodarenja prirodnim dobrima koji moraju sadržavati uvjete zaštite prirode nadležnog tijela državne uprave,
  - kvalitetu prostora štiti izgradnjom adekvatnih sustava odvodnje,
  - potrebno je voditi računa o prostorno oblikovanim kriterijima elemenata urbane opreme (tradicionalni materijali i način gradnje), njihovoj kvaliteti i visini urbanog standarda."
- Na stranici 77., u naslovu: "3.7.1.1. Cestovni promet", pasus 6., briše se, a pasus 7., mijenja i glasi:  
  
"Trasa Srijemske granične transverzale u zoni križanja sa županijskom cestom Ž4173, odvaja se i skreće prema Tovarniku, obilazi Tovarnik sa zapadne strane i nakon deniveliranog prijelaza preko željezničke pruge Vinkovci-Tovarnik, ulazi u koridor postojeće županijske ceste Ž4233 u pravcu Nijemaca."
- Na stranici 78., naslov: "3.7.1.5. Telekomunikacije" mijenja se i glasi: "Elektroničke komunikacije"
- Na stranici 79., u naslovu: "3.7.1.5. Telekomunikacije", u podnaslovu: "Nepokretna mreža", pasus 5., mijenja se i glasi:  
  
"U narednom periodu razvoj elektroničkih komunikacija na području Općine biti će usklađen sa zahtjevima tržišta."
- Na stranici 79., u naslovu: "3.7.1.5. Telekomunikacije", mijenja se tekst ispod podnaslova: "Pokretna mreža", te glasi:  
  
"Elektronička komunikacijska infrastruktura i povezana oprema prema načinu postavljanja dijeli se na elektroničku komunikacijsku infrastrukturu i povezanu opremu na postojećim građevinama (antenski prihvat) i elektroničku

komunikacijsku infrastrukturu i povezanu opremu sa samostojećim antenskim stupovima.

Samostojeći antenski stupovi za postavljanje elektroničke komunikacijske infrastrukture i povezane opreme po konstrukciji izvode se kao rešetkasti antenski stupovi i štapni stupovi.

Područje za smještaj samostojećeg antenskog stupa radijusa 1.500 m sa središtem u naselju Tovarnik kao i postojeći samostojeći antenski stup prikazani su na kartografskom prikazu broj 2.A "Promet, pošta i elektroničke komunikacije i RTV".

Unutar područja za smještaj samostojećeg antenskog stupa uvjetuje se gradnja samostojećeg antenskog stupa takvih karakteristika da može prihvatiti više operatora, a prema projektu koji je potvrđen rješenjem Ministarstva zaštite okoliša, prostornog uređenja i graditeljstva.

Iznimno od prethodnog pasusa u izdvojenim građevinskim područjima ugostiteljsko-turističke odnosno športsko-rekreacijske namjene, nije dozvoljena izgradnja rešetkastih antenskih stupova već samo štapnih stupova visine do 30m. Ukoliko je unutar područja za smještaj samostojećeg antenskog stupa već izgrađen samostojeći antenski stup/stupovi, tada je moguća izgradnja još samo jednog dodatnog zajedničkog stupa za ostale operatore/operatora.

Nije dozvoljeno postavljanje samostojećih antenskih stupova unutar zaštitnog pojasa državnih cesta kao ni unutar koridora planiranih državnih cesta odnosno željeznica.

Dopušteno je postavljanje elektroničke komunikacijske infrastrukture i povezane opreme na postojećim građevinama u suglasju s ishođenim posebnim uvjetima pravnih osoba s javnim ovlastima po posebnim propisima.

Ovim Planom se predviđa korištenje GSM tehnologije javnih pokretnih komunikacija, te sve ostale sustave sljedećih generacija tj. novih tehnologija."

- Na stranici 81., prije naslova: "3.7.3. Vodnogospodarski sustav" dodaje se novi podnaslov i tekst, koji glase:

#### "3.7.2.3. Obnovljivi izvori energije

Planom se omogućava planiranje i izgradnja postrojenja za proizvodnju električne energije i/ili toplinske energije (elektrana i sl.) koje kao resurs koriste obnovljive izvore energije (vjetar, sunce, biomasa i sl.) uz obvezu smještaja izvan područja: zaštićene prirode, zaštićenih krajolika, zaštićenih područja graditeljske baštine i arheoloških lokaliteta te drugih područja za koje uvjete korištenja i uređenja prostora određuju državne ustanove i ustanove s javnim ovlastima.

Proizvedena električna energija može se koristiti za vlastite elektroenergetske potrebe, a višak ili ukupna proizvedena električna energija bi se predavala u elektrodistribucijski sustav. Za omogućavanje preuzimanja viška ili ukupne proizvedene električne energije u distribucijski sustav nužno je omogućiti izgradnju elektroenergetskih postrojenja veličine i snage potrebne za prihvatanje proizvedene električne energije, kao i priključnih vodova za povezivanje s ostalom elektroenergetskom mrežom.

Postrojenja za proizvodnju električne energije i/ili toplinske energije koja kao resurs koriste obnovljive izvore energije mogu se graditi izvan granica građevinskih područja, u izdvojenim građevinskim područjima i unutar granica građevinskog područja naselja.

Postrojenja za proizvodnju električne energije i/ili toplinske energije koja kao resurs koriste biogorivo, krute mase, bioplin i sl., mogu se graditi izvan granica građevinskih područja samo u sklopu namjena koja su dozvoljena izvan granica građevinskih područja kao npr. farme, proizvodno poljoprivredno-gospodarski pogoni i sl..

U izdvojenim građevinskim područjima gospodarske namjene (proizvodna, poslovna i poljoprivredna) mogu se kao resursi koristiti svi obnovljivi izvori energije, dok se u izdvojenim građevinskim područjima drugih namjena (ugostiteljsko-turističke, športsko-rekreacijske i dr.) kao resurs može se koristiti samo obnovljivi izvor energije kao što je sunce i vjetar.

Unutar granica građevinskih područja naselja postrojenja za proizvodnju električne energije i/ili toplinske energije koje kao resurs koriste obnovljive izvore energije sunce (solarni kolektori) mogu se graditi na građevnim česticama neovisno o namjeni (osim prometnih i javnih zelenih površina) sukladno posebnim propisima.

Postrojenja za proizvodnju električne energije i/ili toplinske energije (elektrana i sl.) koje kao resurs koriste obnovljive izvore energije koji mogu imati nepovoljan utjecaj na okoliš unutar granica građevinskog područja naselja mogu se graditi:

- u gospodarskim zonama pod uvjetom da udaljenost građevine postrojenja za proizvodnju električne energije i/ili toplinske energije od regulacijske linije i dvorišnih međa iznosi minimalno 5 m,
- na građevnoj čestici proizvodne namjene pod uvjetom da je udaljenost građevine postrojenja za proizvodnju električne energije i/ili toplinske energije od regulacijske linije je minimalno 10m, a od dvorišnih međa je minimalno 5m, (osim kada graniči sa građevnom česticom stambene te javne i društvene namjene udaljenost od dvorišne međe je minimalno 10m),
- na građevnoj čestici obiteljske stambene građevine pod uvjetom:
  - da ima izgrađenu ili se planira gradnja građevine za smještaj životinja do maksimalno 50 uvjetnih grla, (ako postrojenje koristi kao jedan od resursa fekalije i/ili ostatke životinja)
  - udaljenost građevine postrojenja za proizvodnju električne energije i/ili toplinske energije od regulacijske linije je minimalno 50m, a od dvorišnih međa je minimalno 5m,
  - da proizvedenu električnu energiju i/ili toplinsku energiju većim dijelom koristi za vlastite potrebe, a manji dio za daljnju distribuciju u elektroenergetski sustav."
- Na stranici 83., u podnaslovu: "3.7.3.1. Vodoopskrba", pasus 10., briše se.

- Na stranici 87., u naslovu: "3.8. Postupanje s otpadom", pasus 10., mijenja se i glasi:

"Na području Općine nužno je formirati i sustav odvojenog prikupljanja sekundarnih sirovina te biorazgradivog otpada na dijelu k.č. br. 3082 k.o. Tovarnik planira se formiranje reciklažnog dvorišta za odvojeno prikupljanje otpada u gospodarenju komunalnim otpadom i formiranje reciklažnog dvorišta za građevinski otpad. Prikupljanje sekundarnih sirovina može se organizirati unutar građevinskih područja oba naselja, putem eko-otoka ili reciklažnih dvorišta."

**B) POPIS SEKTORSKIH DOKUMENATA I PROPISA KOJE JE BILO POTREBNO POŠTIVATI U IZRADI PLANA**

- Zakon o prostornom uređenju i gradnji (N.N., br. 76/07, 38/09, 55/11 i 90/11)
- Pravilnik o mjerama zaštite od elementarnih nepogoda i ratnih opasnosti u prostornom planiranju i uređenju prostora (N.N., br. 29/83, 36/85 i 42/86)
- Pravilnik o sadržaju, mjerilima kartografskih prikaza, obveznim prostornim pokazateljima i standardu elaborata prostornih planova (N.N., br. 106/98, 39/04, 45/04, 163/04)
- Pravilnik o osiguranju pristupačnosti građevina osobama s invaliditetom i smanjenom pokretljivosti (N.N., br. 151/05.)
- Zakon o zaštiti i očuvanju kulturnih dobara (N.N., br. 69/99, 151/03, 157/03 ispravak)
- Zakon o zaštiti prirode (N.N., br. 70/05, 139/08)
- Pravilnik o prostornim standardima, normativima te urbanističko-tehničkim uvjetima za planiranje mreže športskih objekata (N.N., br. 38/91)
- Zakon o javnim cestama (N.N., br. 180/04, 138/06)
- Zakon o sigurnosti prometa na javnim cestama (N.N., br. 105/04, 142/06)
- Pravilnik o uvjetima za projektiranje i izgradnju priključka i prilazu na javnu cestu (N.N., br. 119/07)
- Zakona o elektroničkim komunikacijama (N.N. br. 73/08 i 90/11)
- Pravilnik o tehničkim uvjetima gradnje i uporabe telekomunikacijske infrastrukture (N.N., br. 88/01)
- Pravilnik o načinu i uvjetima određivanja zone komunikacijske infrastrukture i povezane opreme, zaštitne zone i radijskog koridora, te obveze investitora radova ili građevine (N.N., br. 42/09)
- Zakon o energiji (N.N., br. 68/01, 177/04)
- Zakon o tržištu električne energije (N.N., br. 177/04)
- Podzakonski akt
- Opći uvjeti isporuke električne energije (N.N., br. 8/91)
- Opći uvjeti za opskrbu električnom energijom (N.N., br. 14/06)
- Pravilnik o tehničkim normativima za izgradnju nadzemnih elektroenergetskih vodova nazivnog napona od 1 kV do 400 kV ("Službeni list" 65/88; N.N., br. 55/96, 24/97)
- Zakon o zaštiti okoliša (N.N., br. 110/07)
- Pravilnik o procjeni utjecaja na okoliš (N.N., br. 59/00, 136/04 i 85/06)
- Zakon o zaštiti zraka (N.N., br. 178/04)
- Zakon o zaštiti od buke ("NN", br. 20/03)
- Pravilnik o najvišim dopuštenim razinama buke u sredini u kojoj ljudi rade i borave ("N.N", br. 145/04)
- Pravilnik o uvjetima za vatrogasne pristupe ("N.N.", br. 35/94 i 142/03)
- Pravilnik o hidrantskoj mreži za gašenje požara ("N.N.", br. 8/06)
- Zakon o zaštiti od požara (N.N., br. 92/10)
- Zakon o tržištu plina (N.N., br. 40/07)
- Pravilnik o tehničkim uvjetima i normativima za siguran transport tekućih i plinovitih ugljikovodika magistralnim naftovodima i plinovodima te naftovodima i plinovodima za međunarodni transport ("Službeni list" SFRJ, br. 26/85. i N.N., br. 53/91.)
- Zakon o vodama (N.N., br. 107/95, 150/05)
- Odluka o utvrđivanju slivnog područja (N.N., br. 20/96, 98/98, 5/99)
- Odluka o utvrđivanju granica vodnih područja (N.N., br. 20/96, 98/98, 5/99)
- Pravilnik o utvrđivanju zona sanitarne zaštite izvorišta (N.N., br. 55/02)
- Pravilnik o graničnim vrijednostima pokazatelja, opasnih i drugih tvari u otpadnim vodama (N.N., br. 40/99, 6/01, 14/01)
- Državni plan za zaštitu voda (N.N., br. 8/99)
- Zakon o komunalnom gospodarstvu (N.N., br. 36/95, 70/97, 128/99, 57/00, 129/00, 59/01, 26/03, 82/04, 110/04, 178/04)
- Zakon o otpadu (N.N., br. 178/04, 153/05, 111/06)
- Pravilnik o vrstama otpada (N.N., br. 27/96)
- Pravilnik o gospodarenju otpadom (N.N., br. 23/07, 111/07)
- Zakon o obrani (N.N., br. 33/02, 58/02 i 76/07)
- Pravilnik o zaštitnim i sigurnosnim zonama vojnih objekata (N.N., br. 175/03.)
- Zakon o eksplozivnim tvarima (N.N., br. 178/04, 109/07 i 67/08)

- Pravilnik o zapaljivim tekućinama (N.N., br. 54/99)
- Pravilnik o ukapljenom naftnom plinu (N.N., br. 11/09)
- Pravilnik o tehničkim normativima za zaštitu visokih objekata od požara (N.N., br. 53/91)
- Pravilnik o kriterijima za određivanje gradova i naseljenih mjesta u kojima se moraju graditi skloništa i drugi objekti za zaštitu (N.N., br. 2/91.)
- Pravilnik o prostornim standardima, normativima te urbanističko-tehničkim uvjetima za planiranje mreže športskih objekata (N.N., br. 38/91.)
- Osnovna mreža zdravstvene djelatnosti (N.N., br. 188/04 i 115/07)
- Zakon o zaštiti od elementarnih nepogoda (N.N., br. 73/97)
- Pravilnik o tehničkim, gospodarskim i drugim uvjetima za uređenje sredstava melioracijske odvodnje, te osnovama za tehničko i gospodarsko održavanje sustava (N.N., br. 4/98)
- Uredba o klasifikaciji voda (N.N., br. 77/98)
- Uredba o opasnim tvarima u vodama (N.N., br. 78/98)
- Pravilnik o graničnim vrijednostima pokazatelja, opasnih i drugih tvari u otpadnim vodama (N.N., br. 40/99, 6/01 i 14/01)
- Pravilnik o zaštitnim mjerama i uvjetima za određivanje zona sanitarne zaštite izvorišta vode za piće (N.N., br. 22/86)-članak 43. i 214. ZV,
- Pravilnik o utvrđivanju zona sanitarne zaštite izvorišta (N.N., br. 55/02)
- Pravilnik o izradi Vodnogospodarske osnove Hrvatske (N.N., br. 120/03)
- Zakon o pošti (N.N., br. 172/03, 15/04, 92/05)
- Pravilnik o općim uvjetima za obavljanje poštanskih usluga (N.N., br. 151/04, 122/05)
- HP-službeno glasilo HP-Hrvatska pošta d.d., br. 2., 15.02.2005.
- Zakon o željeznici (N.N., br. 123/03, 30/04, 153/05, 79/07)
- Zakon o sigurnosti u željezničkom prometu (N.N., br. 40/07)
- Pravilnik o posebnim uvjetima za izgradnju objekata i uređaja u zaštitnom pojasu željezničke pruge (N.N., br. 19/76, 2/77, 49/80, 53/83, 42/90)
- Pravilnik o tehničkim uvjetima za sigurnost željezničkog prometa kojima moraju udovoljavati željezničke pruge (N.N., br. 84/94, 32/96 i 21/04)
- Pravilnik o željezničkoj infrastrukturi (N.N., br. 127/05, 16/08)
- Zakon o zaštiti i spašavanju (N.N., br. 174/04, 79/07, 38/09 i 127/10)
- Pravilnik o mjerama zaštite od elementarnih nepogoda i ratnih opasnosti u prostornom planiranju i uređivanju prostora (N.N., br. 29/83, 36/85, 42/86)
- Zakon o unutarnjim poslovima, čl. 24.p do 24.ž (N.N., br. 29/91, 73/91, 19/92, 33/92, 76/94, 161/98, 128/99, 29/00, 53/00, 129/00 i 32/02),
- Pravilnik o tehničkim normativima za skloništa (N.N., br. 53/91)
- Pravilnik o postupku uzbunjivanja stanovništva (N.N., br. 47/06 i 110/11)
- Zakon o šumama (N.N., br. 140/05, 82/06, 129/08 i 80/10)
- Zakon o lovstvu (N.N., br. 140/05 i 75/09)
- Zakon o šumskom reprodukcijskom materijalu (N.N., br. 75/09)
- Uredba o načinu i kriterijima za davanje u zakup šumskog zemljišta u vlasništvu Republike Hrvatske (N.N., br. 108/06 i 73/09)
- Uredba o postupku i mjerilima za osnivanje služnosti u šumi ili na šumskom zemljištu u vlasništvu Republike Hrvatske u svrhu izgradnje vodovoda, kanalizacije, plinovoda, električnih vodova (N.N., br. 108/06)
- Uredba o postupku i mjerilima za osnivanje služnosti u šumi ili na šumskom zemljištu u vlasništvu Republike Hrvatske radi podizanja višegodišnjih nasada (N.N., br. 121/08)
- Uredba o postupku i mjerilima za osnivanje prava služnosti u šumi ili na šumskom zemljištu u vlasništvu Republike Hrvatske, u svrhu obavljanja turističke djelatnosti (N.N., br. 69/07)
- Uredba o postupku i mjerilima za osnivanje prava služnosti na šumi i/ili šumskom zemljištu u vlasništvu Republike Hrvatske u svrhu eksploatacije mineralnih sirovina (N.N., br. 133/07)
- Pravilnik o uređivanju šuma (N.N., br. 111/06 141/08)
- Pravilnik o zaštiti šuma od požara (N.N., br. 26/03)
- Zakon o poljoprivrednom zemljištu (N.N., br. 152/08, 153/09, 21/2010 i 63/11)

## **C) ZAHTJEVI I MIŠLJENJA IZ ČLANKA 79. I ČLANKA 94. ZAKONA O PROSTORNOM UREĐENJU I GRADNJI**

### **1. ZAHTJEVI IZ ČLANKA 79. ZAKONA O PROSTORNOM UREĐENJU I GRADNJI**

Nositelj izrade je prema članku 79. Zakona o prostornom uređenju i gradnji zatražio zahtjeve od trideset i jedno nadležno tijelo i osobe. Zbog izmjena i dopuna Odluke o izradi Izmjena i dopuna PPUO Tovarnik odnosno zbog proširenja obuhvata izmjena i dopuna zatraženi su dodatni zahtjevi od nadležnih tijela i osoba. U zakonskom roku osamnaest nadležnih tijela i osoba dale su zahtjeve, a to su:

1. Ministarstvo kulture, Uprava za zaštitu kulturne baštine, Konzervatorski odjel u Vukovaru
2. Ministarstvo kulture, Uprava za zaštitu prirode, Zagreb
3. Ministarstvo regionalnog razvoja, šumarstva i vodnog gospodarstva, Zagreb
4. Ministarstvo poljoprivrede, ribarstva i ruralnog razvoja, Uprava za poljoprivredne zemljište, Zagreb
5. Ministarstvo obrane, Služba za nekretnine, graditeljstvo i zaštitu okoliša, Zagreb
6. Hrvatska agencija za poštu i elektroničke komunikacije, Zagreb
7. HT-Hrvatske telekomunikacije d.d., Zagreb
8. TELE 2 d.o.o., Zagreb
9. Hrvatske ceste d.o.o., Odjel za studije i projekte, Zagreb
10. HEP-Operator distribucijskog sustava d.o.o., Elektra Vinkovci, Vinkovci
11. INA-Industrija nafte d.d., SD Istraživanje i proizvodnja nafte i plina, Sektor istraživanja i proizvodnje nafte i plina za JIE, Služba za odnose s državnom i lokalnom upravom za IPNP, Zagreb
12. Prvo plinarsko društvo d.o.o., Vukovar
13. Vinkovački vodovod i kanalizacija d.o.o., Vinkovci
14. Hrvatske vode Zagreb, VGO za vodno područje sliva Save, Zagreb, VGI "Biđ-Bosut" Vinkovci, Vinkovci
15. Uprava za ceste Vukovarsko-srijemske županije, Vinkovci
16. Državna uprava za zaštitu i spašavanje, Područni ured za zaštitu i spašavanje Vukovar, Vukovar
17. Vukovarsko-srijemske županija, Upravni odjel za prostorno uređenje, graditeljstvo i zaštitu okoliša, Vukovar
18. MUP-Policajska uprava Vukovarsko-srijemska, Odjel upravnih, inspekcijskih i poslova zaštite i spašavanja, Vinkovci



REPUBLIKA HRVATSKA  
MINISTARSTVO KULTURE

Uprava za zaštitu kulturne baštine  
Konzervatorski odjel u Vukovaru  
32000 Vukovar, Olajnica 19, p.p.4  
Tel: 032/443-203 Fax: 032/443-199

OPĆINA TOVARNIK  
OPĆINSKI NAČELNIK  
A.G.Matoša 21  
32249 Tovarnik

Klasa: 612-08/10-10/0393  
Urbroj: 532-04-22/2-10-2  
Vukovar, 23. 08. 2010.

**PREDMET: Izmjene i dopune Prostornog plana uređenja općine Tovarnik – smjernice,  
dostavlja se**

Uvidom u obuhvat prijedloga Izmjena i dopuna PPUO Tovarnik koji ste nam dostavili uz poziv na prethodnu raspravu utvrdili smo kako na području obuhvata nema zaštićenih kulturnih dobara, ali se na prostoru obuhvata koji je označen brojevima 3 i 4 vjerojatno nalaze evidentirani arheološki lokaliteti;

1. "Rudina Krčevine", antički arheološki lokalitet – uz šumu Jelaš
2. "Orašće", prapovijesni, antički i srednjovjekovni arheološki lokalitet – sjeverno od ceste za Ilaču.


Evidentiranim arheološkim lokalitetima nije definiran točan položaj i rasprostranjenost te je moguće da ulaze u obuhvat Izmjena i dopuna PPUO Tovarnik. Mjere zaštite evidentiranih arheoloških lokaliteta su sljedeće; Ukoliko bi se prilikom izvođenja građevinskih ili bilo kojih drugih zemljanih radova, naišlo na arheološko nalazište ili nalaze, radove je nužno prekinuti, te o navedenom bez odlaganja obavijestiti Konzervatorski odjel u Vukovaru, kako bi se sukladno odredbama Zakona o zaštiti i očuvanju kulturnih dobara ("NN"69/99, 151/03, 157/03, 87/09) i Pravilniku o arheološkim istraživanjima ("NN"30/05.) poduzele odgovarajuće mjere osiguranja nalazišta i nalaza.

Napominjemo, prema čl. 3. Zakona o zaštiti i očuvanju kulturnih dobara ("NN" 69/99, 151/03, 157/03, 87/09) kulturna dobra bez obzira na vlasništvo, preventivnu zaštitu ili registraciju uživaju zaštitu prema odredbama cit. Zakona. Sukladno tome, neotkriveni arheološki lokaliteti uživaju zaštitu primjenom čl. 45. cit. Zakona. Postupanje prema članku 45. cit. Zakona može za posljedicu imati remećenje dinamike građevinskih radova. Zbog toga je nužno pravovremeno provesti zaštitu kulturnih dobara kako ne bi došlo do remećenja dinamike građevinskih radova i dodatnih troškova kada ti radovi započnu. Stoga preporučujemo provođenje arheološkog terenskog pregleda na lokacijama 3 i 4 Izmjena i dopuna PPUO Tovarnik kako bi se pravovremeno otklonila gore navedena situacija.

Za ostala kulturna dobra primjenjuju se mjere zaštite iz važećeg PPUO Tovarnik.

Stručni suradnik  
Marko Mikolašević, dipl.arh.

Pročelnica  
Zdenka Predrijevac, dipl.inž.grad.



U privitku;  
-karta s približnim položajem evidentiranih arheoloških lokaliteta



Dostaviti:

1. Naslovu
2. Zavod za prostorno planiranje d.d.  
n/p gđa Vanesa Bolf  
Vijenac Paje Kolarića 5a  
31000 Osijek
3. Dokumentacija, ovdje
4. Pismohrana, ovdje

REPUBLIKA HRVATSKA			
459 - OPĆINA TOVARNIK			
Primijeno:	26.08.2010		Ustrojstvena jedinica:
Klasifikacijska oznaka:	550-02/10-01/05		05
Unudžbeni broj:	478/12-03-10-2		Prilozi: 1 Vrijednost: 1





REPUBLIKA HRVATSKA  
MINISTARSTVO KULTURE

Uprava za zaštitu kulturne baštine  
Konzervatorski odjel u Vukovaru  
32000 Vukovar, Olajnica 19, p.p. 4  
Tel. 032/443 203 fax. 032/443-199

Klasa: 612-08/10-10/0393  
Ur.broj: 532-04-22/5-11-4  
Vukovar, 21. 04. 2011.

OPĆINA TOVARNIK  
Antuna Gustava Matoša 2  
32249 Tovarnik

REPUBLIKA HRVATSKA  
459 - OPĆINA TOVARNIK

Primljeno:	26.04.2011	
Klasifikacijska oznaka:	350-02/11-01/04	Ustrojstvena jedinica: 03
Uredbeni broj:	2182/12-03-11-1	Prilozi: 1 Mijednost: 1

ZAVOD ZA PROSTORNO PLANIRANJE, d. d.  
OSIJEK

PRIMLJENO: 19.05.2011			
Org. j-d.	Broj	Prilog	Mijednost
	115		

Predmet: Izmjene i dopune Prostornog plana uređenja općine (ID PPUO) Tovarnika  
- Očitovanje o zahtjevima po dvije Izmjene i dopune Odluke o izradi ID PPUO Tovarnika

Povodom vašeg pismenog zahtjeva za dostavom zahtjeva iz područja zaštite kulturne baštine za izradu ID PPUO Tovarnika, a koje su sadržane u dvije Izmjene i dopune Odluke o izradi ID PPUO Tovarnika (od 20.11.2010. g. i 31.03.2011. g.), obavještavamo vas da nemamo dodatnih zahtjeva.

Ukoliko bude potrebno, detaljnije ćemo se očitovati nakon uvida u nacrt prijedloga Planova kad nam budu dostavljeni u sljedećoj fazi izrade.

S poštovanjem,

Stručni suradnik  
Andrija Čavar



Pročelnica  
Zdenka Predrijevac, dipl.inž.grad.

Dostaviti:

1. Naslovu
2. Dokumentacija, ovdje
3. Pismohrana, ovdje



REPUBLIKA HRVATSKA  
MINISTARSTVO KULTURE

KLASA: 612-07/10-49/0679  
URBROJ: 532-08-03-02/2-10-02  
Zagreb, 12. kolovoza 2010.

REPUBLIKA HRVATSKA  
459 - OPĆINA TOVARNIK

Prilijeno:	19. 08. 2010.	
Klasifikacijska oznaka:	Ustrojstvena jedinica:	
650-04/10-01/07	03	
Uredbeni broj:	Prilozi:	Vrijednost:
2881/2-03-10-2	-	-

VUKOVARSKO - SRIJEMSKA  
ŽUPANIJA  
OPĆINA TOVARNIK  
Općinski načelnik

**PREDMET: Izmjene i dopune Prostornog plana uređenja Općine Tovarnik**  
- obavijest, dostavlja se

Ministarstvo kulture zaprimilo je vaš dopis kojim ste, u skladu s odredbom članka 79. Zakona o prostornom uređenju i gradnji („Narodne novine“, br. 76/07 i 38/09), u postupku izrade Izmjena i dopuna PPU-a Općine Tovarnik, zatražili podatke, planske smjernice i propisane dokumente. Sukladno članku 124. Zakona o zaštiti prirode („Narodne novine“, br. 70/05, 139/08) ovo Ministarstvo u postupku izrade dokumenata prostornog uređenja izdaje nositelju izrade plana uvjete i mjere zaštite prirode.

Uvidom u Upisnik zaštićenih prirodnih vrijednosti utvrđeno je da se predmetni plan ne nalazi unutar zaštićenih prirodnih vrijednosti temeljem članka 8. st. 1. Zakona o zaštiti prirode. Temeljem istog Zakona, prirodu je potrebno štiti očuvanjem biološke i krajobrazne raznolikosti, dakle nje same i prirodnih vrijednosti. Naime, sukladno rečenom prirodna se štiti i u dijelovima koji, od tijela utvrđenog Zakonom, nisu prirodne vrijednosti proglašene zaštićenim i upisane u Upisnik zaštićenih prirodnih vrijednosti.

Potrebno je stoga promijeniti naziv točke 6. *Mjere zaštite kulturnih dobara* Odredba za provođenje PPUO-a Tovarnik, sukladno Pravilniku o sadržaju, mjerilima kartografskih prikaza, obveznim prostornim pokazateljima i standardu elaborata prostornih planova („Narodne novine“, br. 106/98, 39/04, 45/04), te dopuniti mjerama zaštite kao npr:

- očuvati i zaštititi prirodni i kulturni krajolik kao temeljnu vrijednost prostora,
- očuvati područja prekrivena autohtonom vegetacijom, postojeće šumske površine, šumske rubove, živice koje se nalaze između obradivih površina, te zabraniti njihovo uklanjanje; treba izbjegavati velike poljoprivredne površine zasijane jednom kulturom, osobito štiti područja prirodnih vodotoka i vlažnih livada kao ekološki vrijednih područja,
- zadržati prirodni, tradicionalni ustroj poljoprivrednog zemljišta i šuma te poticati i unapređivati obnovu i održavanje zapuštenih poljoprivrednih zemljišta i poticati tradicionalno poljodjelstvo i stočarstvo,
- korištenje prirodnih dobara treba provoditi temeljem planova gospodarenja prirodnim dobrima koji moraju sadržavati uvjete zaštite prirode nadležnog tijela državne uprave,
- kvalitetu prostora štiti izgradnjom adekvatnih sustava odvodnje,
- potrebno je voditi računa o prostorno oblikovanim kriterijima elemenata urbane opreme (tradicionalni materijali i način gradnje), njihovoj kvaliteti i visini urbanog standarda.

Stupanjem na snagu Uredbe o proglašenju ekološke mreže („Narodne novine“, br. 109/07), sukladno čl. 3. st. 4. u dokumente prostornog uređenja i planove gospodarenja prirodnim dobrima obavezno se unosi podatak zadire li područje obuhvata dokumenata ili plana u područje ekološke mreže. Uvidom u kartu područja ekološke mreže utvrđeno je da predmetni plan svojim obuhvatom ne ulazi u područja ekološke mreže.

Tražene dopune potrebno je u skladu sa rečenim ugraditi u Izmjene i dopune Prostornog plana uređenja Općine Tovarnik, prije upućivanja istih u daljnju proceduru donošenja.

S poštovanjem,

DRŽAVNI TAJNIK  
Zorani Šikjć



Dostaviti: ① Naslovu  
2. Pismohrana – ovdje  
3. Evidencija – ovdje



REPUBLIKA HRVATSKA  
MINISTARSTVO REGIONALNOG RAZVOJA,  
ŠUMARSTVA I VODNOGA GOSPODARSTVA

10000 Zagreb, Babonićeva 121

KLASA: 350-02/10-01/266  
URBROJ: 538-07-10-02  
Zagreb, 08. kolovoza 2010.

REPUBLIKA HRVATSKA		439 - OPĆINA TOVARNIK	
Primljeno:	25.08	010.	
Klasifikacijska oznaka:	350-02/10-01/10	Ustrojstvena jedinica:	05
Uredbeni broj:	2188/12-03-10-1	Prilozi:	Vrijednost:
		1	1

VUKOVARSKO-SRIJEMSKA ŽUPANIJA  
OPĆINA TOVARNIK  
Općinski načelnik  
A.G. Matoša 2,  
32 249 Tovarnik

PREDMET: Izmjene i dopune PPU  
Općine Tovarnik  
- planske smjernice, *dostavljaju se*

Veza Vaš broj: KLASA: 350-02/10-01/10  
URBROJ: 2188/12-03-10-1  
Tovarnik, 28. srpnja 2010.

U svezi gore navedenog predmeta ovo Ministarstvo daje planske smjernice kako slijedi:

Šume i šumska zemljišta dobra su od interesa za Republiku Hrvatsku i ispunjavaju gospodarsku, ekološku i društvenu funkciju te imaju znatan utjecaj na kakvoću života stoga je nužno održivo gospodarenje i racionalno korištenje šumskih resursa u suradnji sa svim zainteresiranim stranama (Hrvatske šume d.o.o., Šumarska savjetodavna služba i dr.) te je od nacionalnog interesa da sve zainteresirane strane i korisnici zemljišta budu odgovarajuće zastupljeni za vrijeme trajanja procesa prostornog planiranja. U izradi dokumenata prostornog uređenja koje donosi jedinica lokalne i područne (regionalne) samouprave sudjeluje i Ured državne uprave u županiji, odnosno upravno tijelo Grada Zagreba nadležno za poslove šumarstva. (Zakon o šumama „Narodne novine“, broj 140/05., 82/06., 129/08. i 80/10. ).

**Sukladno članku 37.** Zakona o šumama dokumentom prostornog uređenja u šumi ili na šumskom zemljištu može se planirati izgradnja građevina za potrebe poduzetničke zone, infrastrukture, sporta, rekreacije, lova i obrane Republike Hrvatske, vjerske i zdravstvene građevine te područje, mjesto, spomenik i obilježje u svezi povijesnih događaja i osoba, ali samo ako to zbog tehničkih ili ekonomskih uvjeta nije moguće planirati izvan šume, odnosno šumskog zemljišta.

Slijedom gore navedenog, prilikom izrade prostorno planske dokumentacije potrebno je izvršiti valorizaciju šuma i šumskog zemljišta s posebnim naglaskom na planiranje površina građevinskog područja i to:

- izdvojeno građevinsko područje izvan naselja
- izdvojeni dio građevinskog područja naselja
- neizgrađeni dio građevinskog područja, sukladno dolje navedenim smjernicama i uputama:

1. Dokumentom prostornog uređenja maksimalno štiti obraslo šumsko zemljište te zahvate planirati na neobraslom šumskom zemljištu (npr. kamenjara) i zemljištu obraslom početnim ili degradacijskim razvojnim stadijima šumskih sastojina (garizi, šibljaci).
2. Izvršiti valorizaciju na način da se izbjegavaju zahvati u sastojinama gospodarskih jednodobnih šuma (uredajni razredi hrasta lužnjaka 140 godina, hrasta kitnjaka 120 godina, obične bukve 100 godina), sastojine koje su u fazi oplodne sječe, sastojine I i II dobnog razreda, sastojine u kojima je Osnovom ili Programom propisana sanacija ili konverzija.  
Ukoliko se u gore navedenim sastojinama ipak planira, nastojati da se zahvati izvode u dijelovima površina navedenih sastojina koji su lošije kvalitete, slabijeg zdravstvenog stanja, smanjenog obrasta, sastojine lošijeg i smanjenog prirasta (manjeg od 2%), sastojine slabije drvene zalihe (manje od 300 m<sup>3</sup>/ha)
3. Prilikom planiranja zahvata izbjegavati usitnjavanje površina obraslih šumom na manje od 1000 m<sup>2</sup> u svrhu očuvanja stabilnosti i bioraznolikosti šumskog ekosustava.
4. Pri izradi dokumenta prostornog uređenja sukladno Zakonu o šumama („Narodne novine“, broj 140/05., 82/06., 129/08. i 80/10.) valorizirati površine vezane uz gospodarske, zaštitne i šume posebne namjene (šumski sjemenski objekti, šume unutar zaštićenih područja ili prirodnih vrijednosti zaštićene na temelju propisa o zaštiti prirode i šume namijenjene znanstvenim istraživanjima, nastavi, potrebama obrane Republike Hrvatske te potrebama utvrđenim posebnim propisima)
5. U sastojinama zaštitnih šuma koje služe za zaštitu zemljišta, voda, naselja, objekata i druge imovine, dokumentom prostornog uređenja izbjegavati planiranje onih zahvata koji bi ugrozili njihovu zaštitnu ulogu.
6. Dokumentom prostornog uređenja izbjegavati promjenu namjene šuma i šumskog zemljišta ako je ono predviđeno za sadnju višegodišnjih nasada na kojima je odobreno pravo služnosti ili se planira osnivanje služnosti.
7. *Kod izrade prostorno planske dokumentacije, u cilju očuvanja stabilnosti šumskog ekosustava, nova eksploatacijska polja planirati vrednujući kriterije iz Uredbe o postupku i mjerilima za osnivanje prava služnosti na šumi i/ili šumskom zemljištu u*

*vlasništvu Republike Hrvatske u svrhu eksploatacije mineralnih sirovina („Narodne novine“, broj 133/07).*

8. Pri prostornom planiranju izvršiti valorizaciju staništa divljih životinja kroz formirana lovišta na tom području na način da se infrastrukturnim i vodnogospodarskim sustavima ne ugrozi slobodna migracija divljači karakteristične za to područje, ne umanjiti bonitet lovišta smanjivanjem površina lovišta ispod 1000 ha na kontinentu i 500 ha na otocima, ili više od 20% površine lovišta ili lovno produktivne površine.

Gore navedene smjernice i upute temelje se na načelu održivog razvoja, potrajnog gospodarenja, očuvanja stabilnosti šumskog ekosustava, ekološke prihvatljivosti i socijalne odgovornosti te im je cilj pomoći u integralnom pristupu kod prostornog planiranja i racionalnog korištenja šuma i šumskog zemljišta

**Potpredsjednik Vlade Republike Hrvatske i ministar  
regionalnog razvoja, šumarstva i vodnoga gospodarstva**

**mr. sc. Božidar Paukretić**



U privitku: Legislativa



Legislativa:

### ZAKONI

- Zakon o šumama („Narodne novine“ broj 140/05, 82/06, 129/08 i 80/10)
- Zakon o lovstvu („Narodne novine“ broj 140/05 i 75/09)
- Zakon o šumskom reprodukcijском materijalu („Narodne novine“ broj 75/09)
- Zakon o prostornom uređenju i gradnji („Narodne novine“ broj 76/07 i 38/09)

### ODLUKE

- Odluka Vlade Republike Hrvatske o popisu šumskih površina na kojima se može osnovati služnost radi podizanja višegodišnjih nasada (Hrvatske šume d.o.o., web stranice)

### UREDBE

- Uredba o načinu i kriterijima za davanje u zakup šumskog zemljišta u vlasništvu Republike Hrvatske, („Narodne novine“, broj 108/06 i 73/09)
  - Uredba o postupku i mjerilima za osnivanje služnosti u šumi ili na šumskom zemljištu u vlasništvu Republike Hrvatske u svrhu izgradnje vodovoda, kanalizacije, plinovoda, električnih vodova, („Narodne novine“, broj 108/06)
  - Uredba o postupku i mjerilima za osnivanje služnosti u šumi ili na šumskom zemljištu u vlasništvu Republike Hrvatske radi podizanja višegodišnjih nasada, („Narodne novine“, broj 121/08)
  - Uredba o postupku i mjerilima za osnivanje prava služnosti u šumi ili na šumskom zemljištu u vlasništvu Republike Hrvatske, u svrhu obavljanja turističke djelatnosti, („Narodne novine“, broj 69/07)
- Uredbu o postupku i mjerilima za osnivanje prava služnosti na šumi i/ili šumskom zemljištu u vlasništvu republike hrvatske u svrhu eksploatacije mineralnih sirovina („Narodne novine“, broj 133/07)

### PRAVILNICI

- Pravilnik o uređivanju šuma, („Narodne novine“, broj 111/06, 141/08)
- Pravilnik o zaštiti šuma od požara, („Narodne novine“, broj 26/03)

### OSTALO

- Nacionalna šumarska politika i strategija, („Narodne novine“, broj 120/03)
- Ministarske konferencije o zaštiti šuma u Europi
- Agenda 21, UNCED i druge donijete konvencije i po svim međunarodnim propisima obvezujući akti



REPUBLIKA HRVATSKA  
MINISTARSTVO POLJOPRIVREDE,  
RIBARSTVA I RURALNOG RAZVOJA

10000 Zagreb, Ul. grada Vukovara 78, P.P. 1034  
Telefon: 61 06 111, Telefax: 61 09 200

KLASA: 350-02/10-01/335  
URBROJ: 525-09-2-0377/10-2  
Zagreb, 25. kolovoz 2010.

REPUBLIKA HRVATSKA 459 - OPĆINA TOVARNIK		
Primljeno:	15.09.2010	
Klasifikacijska oznaka:	350-02/10-01/03	
Ustrojstvena jedinica:	03	
Urudžbeni broj:	Prilozi:	Vrijednost:
2188/12-03-10-2	/	/

VUKOVARSKO-SRIJEMSKA ŽUPANIJA  
OPĆINA TOVARNIK  
OPĆINSKI NAČELNIK

**Predmet: Odluka o Izmjeni i dopuni Prostornog plana uređenja  
Općine Tovarnik  
- planske smjernice i propisani dokumenti - dostavljaju se -**

Na vaš broj :  
Klasa : 350-02/10-01/03  
Ur.broj : 2188/12-03-10-1  
Od : Tovarnik, 28. srpnja 2010. godine

Primljeno : 525 - Ministarstvo poljoprivrede, ribarstva i ruralnog razvoja : 18. kolovoza 2010. godine.

Imajući u vidu, Vaš dopis, dostavljamo Vam - planske smjernice i propisane dokumente, temeljem Zakona o prostornom uređenju i gradnji ( " Narodne novine " , br. 78/07. ), a sukladno odredbi članka 79., stavka 1 do 4.

Zbog značaja poljoprivrednog zemljišta, za život čovjeka i činjenice, da je zemljište neobnovljivo, Ustav Republike Hrvatske odredio ga je kao dobro od interesa za Republiku, posebice ga štiti i njegovo se korištenje može odvijati pod uvjetima i na način propisan Zakonom o poljoprivrednom zemljištu.

Poljoprivredno zemljište je prvi i osnovni uvjet za poljoprivrednu proizvodnju, iz koje čovjek zadovoljava svoju primarnu potrebu za hranom, a preradom raznih poljoprivrednih proizvoda zadovoljava i niz drugih važnih životnih potreba ( Zakon o poljoprivredi, Zakon o ekološkoj proizvodnji poljoprivrednih i prehrambenih proizvoda, Zakon o stočarstvu, Zakon o slatkovodnom ribarstvu, Zakon o morskom ribarstvu, Zakon o hrani i dr. ).

Iako je Zakonom uređeno iskorištavanje i zaštita poljoprivrednog zemljišta, ipak je smanjenje njegove površine intenzivno, pa i zabrinjavajuće.

*Vrlo važna činjenica, u svezi gubitka površine poljoprivrednog zemljišta, je ta, što je riječ o gubitku kvalitetnog obradivog poljoprivrednog zemljišta, a što je dobrim dijelom posljedica negospodarskog odnosa prema njemu, te izbjegavanje izgradnje na težim terenima i neplodnim zemljištima.*

*Pregledom dostavljene prostorne - planske dokumentacije, tijekom zadnjih godina, utvrđeno je, da se građevinska područja još uvijek proširuju na uređene komplekse obradivih poljoprivrednih površina ( u vlasništvu Republike Hrvatske ).*

*Osnovni bi cilj u budućnosti trebao biti - očuvanje, korištenje i uređenje poljoprivrednog zemljišta, prije svega za poljoprivrednu proizvodnju.*

*To se može postići jedino usklađivanjem svih interesa u prostoru u sklopu društvenih planava, posebice prostornih.*

*Imajući u vidu, da je korištenje prostora izvan građevinskog područja namijenjeno prioritetno, a dijelom isključivo, poljoprivredi, s težnjom očuvanja što većih i kontinuiranih površina i prirodnih režima - očuvanja ruralnog ( seoskog ) prostora, koji predstavlja izvor prirodnog ( biološkog - okolišnog, poljoprivrednog ) te društvenog ( socijalnog - tradicijskog, kulturološkog, povijesnog ) bogatstva, odnosno nasljeđa kojeg baštinitimo još iz davnih vremena, a trebamo ga brižno održavati i svrsishodno koristiti čuvajući okoliš, kako bi ga skladno razvijali i kako bi bio na korist sadašnjim i budućim pokoljenjima, ovo Ministarstvo, ne podržava proširenje građevinskog područja na poljoprivredno zemljište P1 i P2 kategorije, izuzetak može predstavljati nemogućnost lociranja proširenja građevinskog područja na niže vrijedno poljoprivredno zemljište ( što ne uključuje - golf igrališta ), ili ono predstavlja nužnu legalizaciju već izgrađenih objekata.*

*Sve površine poljoprivrednog zemljišta u vlasništvu Republike Hrvatske, koje ovim PPU - a mijenjaju namjenu u građevinsko zemljište, moraju biti usklađene sa Programom raspolaganja poljoprivrednim zemljištem u vlasništvu RH, tj. u skladu sa Strategijom gospodarenja poljoprivrednim zemljištem u vlasništvu RH.*

*Ministarstvo poljoprivrede, ribarstva i ruralnog razvoja, temeljem članka 21. stavka 3. Zakona o poljoprivrednom zemljištu ( " Narodne novine " , br. 152/08 i 21/10 ) na prijedlog prostornih planava županije i Grada Zagreba, prostornih planava područja posebnih obilježja, te prostornih planava uređenja općina i grada - daje mišljenje, odnosno suglasnost, te shodno tome - dužni ste - između ostalog - dostaviti ovom Ministarstvu :*

*1. Kartografski prikazi - novog ( prijedlog ) građevinskog područja u odnosu na - postojeće - građevinsko područje sa dopunama tabelarnog prikaza tumačenja razlikovnih površina ( smanjenje i povećanje ) po naseljima i namjenama.*

2. Dostaviti podatke - za ona poljoprivredna zemljišta na kojima se planira promjena namjene tog zemljišta ( k.o., k.č. br., površina, kultura i vlasništvo - privatno / državno ) odnosno - podaci iz katastra, te ih prikazati u tabličnom prikazu kako slijedi.

**Tablica 1.**

Pregled podataka o zemljištu koje je obuhvaćeno proširivanjem, odnosno smanjivanjem građevinskih područja

ASELJE	BROJ KATASTARKE ESTICE / k.o.	POVRŠINA	KULTURA	VLASNIŠTVO <i>privatno / državno</i>	NAMIENA
--------	-------------------------------------	----------	---------	---	---------



MINISTAR  
Petar Čobanković

O tome obavijest :

1. Ministarstvo poljoprivrede, ribarstva i ruralnog razvoja,  
Uprava poljoprivredne i fitosanitarne inspekcije,  
Sektor inspekcija u poljoprivredi - ovdje,
2. Dokumentacija - ovdje,
3. Arhiva - ovdje.





REPUBLIKA HRVATSKA  
 MINISTARSTVO OBRANE  
 ZAGREB  
 UPRAVA ZA MATERIJALNE RESURSE  
 SLUŽBA ZA NEKRETNINE, GRADITELJSTVO  
 I ZAŠTITU OKOLIŠA

KLASA: 350-02/10-01/86  
 URBROJ: 512M3-020202-10-2

Zagreb, 29. rujna 2010.

REPUBLIKA HRVATSKA  
 459 - OPĆINA TOVARNIK

Primijeno: 04.10.2010		
Klasifikacijska oznaka:	Ustrojstvena jedinica:	
350-02/10-01/02	03	
Uredbeni broj:	Prilozi:	Vrijednost:
2188/12-03-10-2	-	-

VUKOVARSKO-SRIJEMSKA ŽUPANIJA  
 OPĆINA TOVARNIK  
 Općinski načelnik  
 A.G.Matoša 2  
 32249 TOVARNIK

**PREDMET:** Izmjene i dopune PPUO Tovarnik,  
 očitovanje, dostavlja se-

**VEZA:** Vaš dopis KLASA:350-02/10-01/02, URBROJ:2188/12-03-10-1  
 od 28. srpnja 2010.

Temeljem odredbi članka 18. Zakona o obrani (N.N. broj 33/02 i 58/02) i Pravilnika o zaštitnim i sigurnosnim zonama vojnih objekata (N.N. broj 175/03), povodom vašeg poziva za dostavom podataka, planskih smjernica i posebnih uvjeta od interesa obrane vezano za izradu Izmjena i dopuna Prostornog plana uređenja Općine Tovarnik, obavještavamo vas da nema posebnih zahtjeva obrane za područje obuhvata predmetnog plana.

SZ

*Mud*

S poštovanjem,

**NACELNIK**  
*Velimir Anić*  
**Velimir Anić, dipl.ing.geod.**

Dostaviti:  
 - naslovu  
 - pismohrana



REPUBLIKA HRVATSKA  
459 - OPĆINA TOVARNIK

Primljeno:	06. 08. 2010.	
Klasifikacijska oznaka:	350-02/10-01/01	Ustrojstvena jedinica: ON
Uredžbeni broj:	2188/12-03-10-1	Prilozi: Vrijednost: 1 /

KLASA: 350-05/10-01/4507  
URBROJ: 376-10/ŽO-10-2  
Zagreb, 3. kolovoz 2010. god.

Republika Hrvatska  
Vukovarsko-Srijemska županija  
Općina Tovarnik  
Općinski načelnik

32249 Tovarnik

**PREDMET: OPĆINA TOVARNIK  
IZMJENE I DOPUNE PPU OPĆINE TOVARNIK  
zahtjevi – smjernice za izradu**

**Veza:** Vaš dopis KLASA: 350-02/10-01/01, URBR:2188/12-03-10-1, od 28. srpnja 2010.

Temeljem vašega zahtjeva obavještavamo vas da je prema odredbi čl. 3. Zakona o elektroničkim komunikacijama (Narodne novine br. 73/08), Elektronička komunikacijska infrastruktura, obavljanje djelatnosti elektroničkih komunikacijskih mreža i usluga, gradnja, održavanje, razvoj i korištenje elektroničkih komunikacijskih mreža i elektroničke komunikacijske infrastrukture i povezane opreme te upravljanje i uporaba radiofrekvencijskog spektra i adresnog i brojevnog prostora, kao prirodno ograničenih općih dobara, **od interesa su za Republiku Hrvatsku** i da se prema odredbi iz čl. 25. st. 3. istoga Zakona **elektronička komunikacijska infrastruktura mora planirati u dokumentima prostornog uređenja na način da ne ograničuje razvoj elektroničke komunikacijske mreže i elektroničke komunikacijske infrastrukture i povezane opreme**. Temeljem odredbi iz čl. 26. st. (5) Zakona o elektroničkim komunikacijama Hrvatska agencija za poštu i elektroničke komunikacije **utvrđuje i izdaje zahtjeve i mišljenja** u postupku izrade i donošenja dokumenata prostornog uređenja.

Člankom 5. Zakona o elektroničkim komunikacijama **Republika Hrvatska osnovala je Hrvatsku agenciju za poštu i elektroničke komunikacije** kao regulatornu agenciju s javnim ovlastima, koja posljedično odredbi iz članka 11. Zakona o prostornom uređenju i gradnji suraduje s jedinicama lokalne i područne samouprave radi ostvarivanja ciljeva prostornog uređenja u procesu prostornog planiranja, zaštiti prostora, graditeljskoj i urbanoj obnovi i obavljanju drugih aktivnosti u izvršavanju obveza prostornog uređenja.

Također sukladno odredbama iz čl. 74. Zakona o prostornom uređenju i gradnji prostorni plan općine određuje osobito i osnovu prometne, javne komunalne i **druge infrastrukture dakle i elektroničke komunikacijske infrastrukture**.

U skladu s naprijed navedenim zakonskim odredbama predmetni PPUO treba sadržavati **smjernice** za izgradnju nove i rekonstrukciju-širenje postojeće elektroničke komunikacijske infrastrukture kako slijedi:

**Novu elektroničku komunikacijsku infrastrukturu** za pružanje javnih komunikacijskih usluga **putem elektroničkih komunikacijskih vodova**, odrediti **planiranjem koridora** primjenjujući slijedeća načela:

- za gradove i naselja gradskog obilježja: podzemno u zoni pješačkih staza ili zelenih površina;

HRVATSKA AGENCIJA ZA POŠTU I ELEKTRONIČKE KOMUNIKACIJE

Jurišićeva 13, 10000 Zagreb / MB: 01865862/ OIB: 87950783661 / Tel: (01) 4896 000, Fax: (01) 4920 227 / www.hakom.hr

- za ostala naselja: podzemno i/ili nadzemno u zoni pješačkih staza ili zelenih površina;
- za međunarodno, magistralno i međumjesno povezivanje: podzemno slijedeći koridore prometnica ili željezničkih pruga. Iznimno kada je to moguće, samo radi bitnog skraćivanja trasa, koridor se može planirati i izvan koridora prometnica ili željezničkih pruga vodeći računa o pravu vlasništva.
- **Za izgrađenu elektroničku komunikacijsku infrastrukturu** za pružanje javnih komunikacijskih usluga putem elektroničkih komunikacijskih vodova planirati **dogradnju, odnosno rekonstrukciju** te eventualno proširenje radi implementacije novih tehnologija i/ili kolokacija odnosno potreba novih operatera, **vodeći računa o pravu zajedničkog korištenja** od strane svih operatera.
- **Novu elektroničku komunikacijsku infrastrukturu** za pružanje komunikacijskih usluga putem **elektromagnetskih valova, bez korištenja vodova**, odrediti planiranjem postave **baznih stanica i njihovih antenskih sustava** na antenskim prihvataima na izgrađenim građevinama i rešetkastim i/ili jednocijevnim stupovima u gradovima, naseljima i izvan njih, **bez detaljnog definiranja (točkastog označavanja) lokacija** različito za:
  - gradove i gusto naseljena područja ili njihove dijelove i to posebno za brdovita i posebno za ravničasta područja;
  - ostala naselja i to posebno za brdovita i posebno za ravničasta područja;**vodeći računa o mogućnosti pokrivanja tih područja radijskim signalom** koji će se emitirati radijskim sustavima smještenim na te antenske prijvate (zgrade i/ili stupove) uz **načelo zajedničkog korištenja** od strane svih operatera-koncesionara, gdje god je to moguće.

Prostorni planovi **ne smiju sadržavati nazive tvrtki (operatera), uređaja i nazivlja** kojima bi se moglo narušiti pravo na ravnopravno tržišno natjecanje.

Podatke o postojećoj elektroničkoj komunikacijskoj infrastrukturi u zoni obuhvata plana kao i podatke o pokrivenosti područja radijskim signalom operatera pokretnih komunikacija, projektant-planer prikuplja od nadležnog ureda za katastar, operatera za pružanje elektroničkih komunikacijskih usluga uz uporabu radiofrekvencijskog spektra i operatera za pružanje elektroničkih komunikacijskih usluga putem elektroničkih komunikacijskih vodova. Popis u prilogu.

Prije prihvaćanja Konačnog prijedloga PPU-a, nositelj izrade dužan je pribaviti mišljenje Hrvatske agencije za poštu i elektroničke komunikacije.

S poštovanjem,



Dostaviti: Naslovu preporučeno  
Prilog: Popis operatera

**POPIS OPERATORA ZA PRUŽANJE ELEKTRONIČKIH KOMUNIKACIJSKIH USLUGA PUTEM ELEKTRONIČKIH  
KOMUNIKACIJSKIH VODOVA**

1	B. NET HRVATSKA d.o.o.	Avenija Dubrovnik 16	10000 Zagreb	t: 65 66 160 f: 65 96 530	boris.stipeti@bnet.hr
2	HT – HRVATSKE TELEKOMUNIKACIJE d.d. Regija 1	Av. Dubrovnik 26	10000 Zagreb	098 387277	Nada Pašalić nada.pasalic@t.ht.hr
	HT – HRVATSKE TELEKOMUNIKACIJE d.d. Regija 2	Vinkovačka 19	21000 Split	098320991	Mirela Domazet mirela.domazet@t.ht.hr
	HT – HRVATSKE TELEKOMUNIKACIJE d.d. Regija 3	Ciottina 17a	51000 Rijeka	098 610610	Milan Mataija milan.mataija@t.ht.hr
	HT – HRVATSKE TELEKOMUNIKACIJE d.d. Regija 4	K.A. Stepinca 8b	31000 Osijek	098 467457	Mladen Kuhar mladen.kuhar@t.ht.hr
3	METRONET TELEKOMUNIKACIJE d.d.	Ulica grada Vukovara 269 d	10000 Zagreb	t: 63 27 000 f: 63 27 011	robert.horvat@metronet.hr
4	OT-OPTIMA TELEKOM d.d. Regija sjever	Cebini 28, Buzin	10010 Zagreb	t: 01/ 54 92 310 f: 01/ 54 92 019	Damir Hrzina damir.hrzina@optima-telekom.hr
	OT-OPTIMA TELEKOM d.d. Regija jug	Ttg Hrvatske bratske zajednice 8/II	21000 Split	021 492810	Marijan Vrsalović marijan.vrsalovic@optima- telekom.hr
	OT-OPTIMA TELEKOM d.d. Regija zapad	A. Kačića Miošića 13	51000 Rijeka	051 492 711	Alojz Šajina alozjz.sajina@optima-telekom.hr
	OT-OPTIMA TELEKOM d.d. Regija istok	Lorenza Jägera 2	31000 Osijek	031 492 931	Željko Pleša zeljko.plesa@optima-telekom.hr

**NAPOMENA:** Bnet sa svojom mrežom prisutan je u sljedećim županijama:

Grad Zagreb
Zagrebačka županija
Splitsko-dalmatinska županija
Zadarska županija
Osječko-baranjska županija
Primorsko-goranska županija

Ako se objekt gradi u županiji koja nije na popisu tada nije potrebno kontaktirati B.NET HRVATSKA d.o.o.



POPIS KONCESIONARA ZA PRUŽANJE ELEKTRONIČKIH KOMUNIKACIJSKIH USLUGA UZ UPORABU RF SPEKTRA					
	NAZIV KONCESIONARA	ADRESA	KONTAKT OSOBA	TEL/FAX	E-MAIL
1.	TELE2 d.o.o.	Ul. grada Vukovara 269d ZAGREB	MILJENKO KLARIĆ	tel: 01/ 6328 383 095/ 6328 383	miljenko.klaric@tele2.com
2.	T-Mobile Hrvatska d.o.o.	Ulica grada Vukovara 23 ZAGREB	NEDELJKO KOBALI	tel: 01/ 4983 145 098/ 484 620	nedejko.kobali@t-mobile.hr
3.	VIPnet d.o.o.	Vrtini put 1 ZAGREB	DAMIR DUJANIĆ	tel: 021/ 4691 810 091/ 469 1810	d.dijanic@vipnet.hr



HAKOM

REPUBLIKA HRVATSKA 459 - OPĆINA TOVARNIK		
Primljeno:	26. 05. 2011	
Klasifikacijska oznaka:	350-02/11-01/04	Ustrojstvena jedinica: 03
Uredžbeni broj:	2188/12-03-11-2	Prilozi: Mjedenost: / /

KLASA: 350-05/10-01/4507  
URBROJ: 376-10/ŽO-11-4 (JŠ)  
Zagreb, 20. travanj 2011. god.

ZAVGD ZA PROSTORNO PLANIRANJE, d. d.

O S I J E K

PRIMLJENO: 19. 05. 2011		
Org. j.d.	Broj:	Vukovar
	115	

Republika Hrvatska  
Istočno-srijemska županija  
Općina Tovarnik  
Općinski načelnik

32249 Tovarnik

**PREDMET: OPĆINA TOVARNIK  
IZMJENE I DOPUNE PPU OPĆINE TOVARNIK  
zahtjevi – smjernice za izradu**

**Veza:** Vaš dopis KLASA: 350-02/11-01/03, URBR:2188/12-03-11-12, od 15. travnja 2011.

Temeljem vašega zahtjeva obavještavamo vas da je prema odredbi čl. 3. Zakona o elektroničkim komunikacijama (Narodne novine br, 73/08), Elektronička komunikacijska infrastruktura, obavljanje djelatnosti elektroničkih komunikacijskih mreža i usluga, gradnja, održavanje, razvoj i korištenje elektroničkih komunikacijskih mreža i elektroničke komunikacijske infrastrukture i povezane opreme te upravljanje i uporaba radiofrekvencijskog spektra i adresnog i brojevnog prostora, kao prirodno ograničenih općih dobara, **od interesa su za Republiku Hrvatsku** i da se prema odredbi iz čl. 25. st. 3. istoga Zakona **elektronička komunikacijska infrastruktura mora planirati u dokumentima prostornog uređenja na način da ne ograničuje razvoj elektroničke komunikacijske mreže i elektroničke komunikacijske infrastrukture i povezane opreme**. Temeljem odredbi iz čl. 26. st. (5) Zakona o elektroničkim komunikacijama Hrvatska agencija za poštu i elektroničke komunikacije **utvrđuje i izdaje zahtjeve i mišljenja** u postupku izrade i donošenja dokumenata prostornog uređenja.

Člankom 5. Zakona o elektroničkim komunikacijama **Republika Hrvatska osnovala je Hrvatsku agenciju za poštu i elektroničke komunikacije** kao regulatornu agenciju s javnim ovlastima, koja posljedično odredbi iz članka 11. Zakona o prostornom uređenju i gradnji surađuje s jedinicama lokalne i područne samouprave radi ostvarivanja ciljeva prostornog uređenja u procesu prostornog planiranja, zaštiti prostora, graditeljskoj i urbanoj obnovi i obavljanju drugih aktivnosti u izvršavanju obveza prostornog uređenja.

Također sukladno odredbama iz čl. 74. Zakona o prostornom uređenju i gradnji prostorni plan općine određuje osobito i osnovu prometne, javne komunalne i **druge infrastrukture dakle i elektroničke komunikacijske infrastrukture**.


U skladu s naprijed navedenim zakonskim odredbama predmetni PPUO treba sadržavati **smjernice** za izgradnju nove i rekonstrukciju-širenje postojeće elektroničke komunikacijske infrastrukture kako slijedi:

**Novu elektroničku komunikacijsku infrastrukturu** za pružanje javnih komunikacijskih usluga **putem elektroničkih komunikacijskih vodova**, odrediti **planiranjem koridora** primjenjujući slijedeća načela:

- za gradove i naselja gradskog obilježja: podzemno u zoni pješačkih staza ili zelenih površina;

HRVATSKA AGENCIJA ZA POŠTU I ELEKTRONIČKE KOMUNIKACIJE

Jurišićeva 13, 10000 Zagreb / MB: 01865862 / OIB: 87950783661 / Tel: (01) 4896 000. Fax: (01) 4920 227 / www.hakom.hr



- za ostala naselja: podzemno i/ili nadzemno u zoni pješačkih staza ili zelenih površina;
- za međunarodno, magistralno i međumjesno povezivanje: podzemno slijedeći koridore prometnica ili željezničkih pruga. Iznimno kada je to moguće, samo radi bitnog skraćivanja trasa, koridor se može planirati i izvan koridora prometnica ili željezničkih pruga vodeći računa o pravu vlasništva.
- **Za izgrađenu elektroničku komunikacijsku infrastrukturu** za pružanje javnih komunikacijskih usluga putem elektroničkih komunikacijskih vodova planirati **dogradnju, odnosno rekonstrukciju** te eventualno proširenje radi implementacije novih tehnologija i/ili kolokacija odnosno potreba novih operatora, **vodeći računa o pravu zajedničkog korištenja** od strane svih operatora.
- **Novu elektroničku komunikacijsku infrastrukturu** za pružanje komunikacijskih usluga **putem elektromagnetskih valova, bez korištenja vodova**, odrediti planiranjem postave **baznih stanica i njihovih antenskih sustava** na antenskim prihvataima na izgrađenim građevinama i rešetkastim i/ili jednocijevnim stupovima u gradovima, naseljima i izvan njih, **bez detaljnog definiranja (točkastog označavanja) lokacija** različito za:
  - gradove i gusto naseljena područja ili njihove dijelove i to posebno za brdovita i posebno za ravničasta područja;
  - ostala naselja i to posebno za brdovita i posebno za ravničasta područja;**vodeći računa o mogućnosti pokrivanja tih područja radijskim signalom** koji će se emitirati radijskim sustavima smještenim na te antenske prijvate (zgrade i/ili stupove) uz **načelo zajedničkog korištenja** od strane svih operatora-koncesionara, gdje god je to moguće.

Prostorni planovi **ne smiju sadržavati nazive tvrtki (operatora), uređaja i nazivlja** kojima bi se moglo narušiti pravo na ravnopravno tržišno natjecanje.

Podatke o postojećoj elektroničkoj komunikacijskoj infrastrukturi u zoni obuhvata plana kao i podatke o pokrivenosti područja radijskim signalom operatora pokretnih komunikacija, projektant-planer prikuplja od nadležnog ureda za katastar, operatora za pružanje elektroničkih komunikacijskih usluga uz uporabu radiofrekvencijskog spektra i operatora za pružanje elektroničkih komunikacijskih usluga putem elektroničkih komunikacijskih vodova. Popis u prilogu.

Prije prihvaćanja Konačnog prijedloga PPU-a, nositelj izrade dužan je pribaviti mišljenje Hrvatske agencije za poštu i elektroničke komunikacije.

S poštovanjem,

Dostaviti: Naslovu preporučeno  
Prilog: Popis operatora



**POPIS OPERATORA ZA PRUŽANJE ELEKTRONIČKIH KOMUNIKACIJSKIH USLUGA PUTEM ELEKTRONIČKIH  
KOMUNIKACIJSKIH VODOVA**

1	B. NET HRVATSKA d.o.o.	Avenija Dubrovnik 16	10000 Zagreb	t: 65 66 160 f: 65 96 530	infrastruktura@bnet.hr
2	HRVATSKI TELEKOM d.d. Regija 1	Av. Dubrovnik 26	10000 Zagreb	098 387277	Nada Pašalić nada.pasalic@t.ht.hr
	HRVATSKI TELEKOM d.d. Regija 2	Vinkovačka 19	21000 Split	098320991	Mirela Domazet mirela.domazet@t.ht.hr
	HRVATSKI TELEKOM d.d. Regija 3	Ciotina 17a	51000 Rijeka	098 610610	Milan Mataija milan.mataija@t.ht.hr
	HRVATSKI TELEKOM d.d. Regija 4	K.-A. Stepinca 8b	31000 Osijek	098 467457	Mladen Kuhar mladen.kuhar@t.ht.hr
3	METRONET TELEKOMUNIKACIJE d.d.	Ulica grada Vukovara 269 d	10000 Zagreb	t: 63 27 000 f: 63 27 011	robert.horvat@metronet.hr
4	OT-OPTIMA TELEKOM d.d. Regija sjever	Cebini 28, Buzin	10010 Zagreb	t: 01/ 54 92 310 f: 01/ 54 92 019	Damir Hrzina damir.hrzina@optima-telekom.hr
	OT-OPTIMA TELEKOM d.d. Regija jug	Trg Hrvatske bratske zajednice 8/II	21000 Split	021 492810	Marijan Vrsalović marijan.vrsalovic@optima- telekom.hr
	OT-OPTIMA TELEKOM d.d. Regija zapad	A. Kačića Miošića 13	51000 Rijeka	051 492 711	Alojz Šajina alozj.sajina@optima-telekom.hr
	OT-OPTIMA TELEKOM d.d. Regija istok	Lorenza Jägera 2	31000 Osijek	031 492 931	Željko Pleša zeljko.plesa@optima-telekom.hr

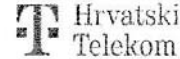
**NAPOMENA:** Bnet sa svojom mrežom prisutan je u sljedećim županijama:

Grad Zagreb
Zagrebačka županija
Splitsko-dalmatinska županija
Zadarska županija
Osječko-baranjska županija
Primorsko-goranska županija

**Ako se objekt gradi u županiji koja nije na popisu tada nije potrebno kontaktirati B.NET HRVATSKA d.o.o.**

POPIS KONCESIONARA ZA PRUŽANJE ELEKTRONIČKIH KOMUNIKACIJSKIH USLUGA UZ UPORABU RF SPEKTRA					
	NAZIV KONCESIONARA	ADRESA	KONTAKT OSOBA	TEL/FAX	E-MAIL
1.	TELE2 d.o.o.	Ul. grada Vukovara 269d ZAGREB	MILJENKO KLARIĆ	tel: 01/ 6328 383 095/ 6328 383	miljenko.klaric@tele2.com
2.	T-Mobile Hrvatska d.o.o.	Ulica grada Vukovara 23 ZAGREB	NEDELJKO KOBALI	tel: 01/ 4983 145 098/ 484 620	nedeljko.kobali@t-mobile.hr
3.	VIPnet d.o.o.	Vrtni put 1 ZAGREB	DAMIR DIJANIĆ	tel: 021/ 4691 810 091/ 469 1810	d.dijanic@vipnet.hr

ZOP 10157/192



Odjel za planiranje i izgradnju radijskih pristupnih mreža  
Horvatova 82, HR – Zagreb  
Telefon: +385 1 498-3000  
Telefaks: +385 1 498-3011

REPUBLIKA HRVATSKA  
VUKOVARSKO-SRIJEMSKA ŽUPANIJA  
OPĆINA TOVARNIK  
A. G. Matoša 2  
32249 Tovarnik

459 - OPĆINA TOVARNIK

Primljeno:	23. 7. 2010		
Klasifikacijska oznaka:	350-02/10-01/14	Ustrojstvena jedinica:	03
Uredžbeni broj:	2188/12-03-102	Prilozi:	/
		Vrijednost:	/

Vaš znak Klasa: 350-02/10-01/14; Urbroj: 2188/12-03-10-1  
Naš znak 09990435  
Telefon 01 4983-000  
Datum 26. 08. 2010.  
Nastavno na DOSTAVA PODATAKA ZA IZRADU IID PPUO TOVARNIK

Poštovani,

sukladno članku 3. Zakona o elektroničkim komunikacijama (Narodne novine br. 73/08) određeno je da je elektronička komunikacijska infrastruktura, obavljanje djelatnosti elektroničkih komunikacijskih mreža i usluga, gradnja, održavanje, razvoj i korištenje elektroničkih komunikacijskih mreža i elektroničke komunikacijske infrastrukture i povezane opreme, te upravljanje i uporaba radiofrekvencijskog spektra, adresnog i brojevnog prostora kao prirodno ograničenih općih dobra od interesa su za Republiku Hrvatsku.

Elektronička pokretna komunikacija je sve značajnija u odnosu na nepokretnu komunikaciju i smatra se osnovnim predujetom za gospodarski razvoj svakog područja. Planiranje mreže građevina elektroničke pokretne komunikacije (osnovne postaje) provodi se sukladno pravilima struke radio planiranja. Taj postupak zavisi od više parametara od kojih su neki izrazito promjenjivi prostorno i vremenski. Parametri su:

- konfiguracija terena;
- prirodne barijere u prostoru (npr. šuma);
- broj stanovnika;
- gustoća stanovnika po jedinici površine;
- prometnice;
- umjetne barijere u prostoru, odnosno svi oblici građevina;
- uvođenje nove opreme, tehnologija i usluga i zastarijevanje stare opreme, tehnologija i usluga;
- povećanje broja korisnika i količine ostvarenog telekomunikacijskog prometa u određenom prostoru, i
- raspodjela frekvencijskih resursa.

Hrvatski Telekom d.o.o. *Kosoli'*  
Adresa: Savska cesta 32, 10 000 Zagreb  
Kontakti: telefon: +385 1 491-1000; faks: +385 1 491-1011;  
internet: www.ht.hr  
Poslovna banka: 23030001101310075 (Zagrebačka banka d.d. Zagreb; OIB: 81 703140000)  
Nadzorni odbor: G. Kerkezlić - predsjednik  
Uprava: I. Murčić - predsjednik, J. P. Ozarić, B. Podrugaj, B. Skaramuča, J. Jokić, Šimović, J. Buić  
Registar trgovačkih društava: I. Murčić - predsjednik, Zagreb, MBZ: 080214250;  
temeljni kapital: 8.182.853.580,00 kuna, grupni broj dionica: 81.889.535;  
nominale iznos jedna dionica: 100,00 kuna

*Kuhar*



Datum  
Za  
Strana

Iz navedenog proizlazi da je planiranje mreže građevina elektroničke pokretne komunikacije postupak koji je puno dinamičniji od prostornog planiranja i zahtjeva brže izmjene i dopune od izmjena i dopuna koje su predviđene za dokumente prostornog uređenja. Stoga je potrebno u dokumentima prostornog uređenja predvidjeti odredbe za provođenje koje će se moći prilagoditi dinamici razvoja mreže elektroničkih pokretnih komunikacija.

Primjedbe na provedbene odredbe prostornih planova, kao i predložena rješenja su:

1. U prostornim planovima na županijskoj razini za područje koje se odnosi na telekomunikacije (grafički prikaz prostornog plana) predlaže se ucrtavanje zona infrastrukture elektroničkih pokretnih komunikacija prema zajedničkom planu mreža infrastrukture elektroničkih pokretnih komunikacija. Zajednički plan mreža infrastrukture elektroničkih pokretnih komunikacija izradili su svi operateri elektroničkih pokretnih komunikacija zajedno s predstavnicima Ministarstva zaštite okoliša, prostornog uređenja i graditeljstva. Zona infrastrukture elektroničkih pokretnih komunikacija je područje obuhvata prostora gdje se može smjestiti infrastruktura elektroničkih pokretnih komunikacija (geografska zona), a ne točna geografska pozicija niti geometrijsko središte te zone. Grafički prikaz prostornog plana podložan je izmjeni i dopuni svake dvije godine u pravilnim razmacima gdje se mijenja isključivo i jedino sloj koji obuhvaća elektroničke pokretne komunikacijske mreže. Na osnovu ovih planova određuje se izdavanje lokacijskih dozvola, dok se provedbenim odredbama mogu određivati dodatni uvjeti postavljanja infrastrukture elektroničkih pokretnih komunikacija u okoliš.
2. Potrebno je brisati odredbe prema kojima svi samostojeći antenski stupovi infrastrukture elektroničkih pokretnih komunikacija moraju biti ucrtani ili određeni u PP užeg reda od PPŽ. U vrijeme izrade PP užeg reda od PPŽ-a operateri elektroničke pokretne komunikacije nisu u mogućnosti predvidjeti sve potrebne lokacije za vremenski period za koji se izrađuje PP užeg reda od PPŽ. Većinom lokacije koje su ucrtane u PP užeg reda od PPŽ su postojeće lokacije u vrijeme dostavljanja podataka, a planirane lokacije za stupove nisu ucrtane. Ova odredba bi u cijelosti onemogućila izgradnju mreže novih operatera, te onemogućila daljnji razvitak mreže tvrtkama Hrvatski Telekom, Vipnet i Telo2. Također, ucrtavanjem osnovnih postaja se onemogućava pomak lokacije uzrokovan nemogućnošću rješavanja imovinsko-pravnih odnosa s vlasnikom/cima nekretnina, što je u zadnje vrijeme čest slučaj kad je u pitanju izgradnja infrastrukture elektroničkih pokretnih komunikacija. Provedbenim odredbama mogu se određivati dodatni uvjeti postavljanja infrastrukture elektroničkih pokretnih komunikacija u prostoru.
3. Preporuka je da se lokacije za osnovne postaje ne ucrtavaju u PP užeg reda od PPŽ što je u suglasnosti s Pravilnikom o sadržaju, mjerilima kartografskih prikaza, obveznim prostornim pokazateljima i standardu elaborata prostornih planova (Narodne novine, br.



Datum  
Za  
Strana

106/98, 39/04, 45/04 i 163/04). U slučaju donošenja novog Pravilnika, ili njegovih izmjena i dopuna potrebno je uskladiti ga s definicijama i terminima koje reguliraju pozitivni propisi iz područja elektroničkih komunikacija, te učiniti razliku između infrastrukture elektroničkih pokretnih komunikacija na postojećim građevinama i na samostojećim antenskim stupovima.

4. Traži se brisanje odredbi o minimalnim međusobnim udaljenostima i maksimalnoj visini samostojećih antenskih stupova. Minimalna udaljenost stupova usko je povezana s reljefom (konfiguracijom terena) pa je velika razlika u ravničarskim dijelovima u odnosu na brdovita područja. Radi prostorne distribucije postojećih stupova u potpunosti je onemogućena izgradnja novih stupova ako je propisana udaljenost unaprijed određena. Visina stupa određena je potrebnim pokrivanjem zadanog područja i smanjenjem visine smanjuje se i područje pokrivanja (što zapravo znači da je za istu kvalitetu pokrivanja potrebno izgraditi više stupova manje visine).
5. Uvjetovanje postavljanja nove elektroničke komunikacijske opreme na postojeće antenske stupove ovisi o tehničkim uvjetima. Naime, neki antenski stupovi su zbog ekonomičnosti, poslovnih strategija vlasnika stupova, te također zbog zahtjeva pojedinih jedinica lokalne samouprave prilikom ishoda dozvola za gradnju, statički projektirani za antenski sustav samo jednog operatora.
6. Ako jedan od operatora želi izgraditi stup u blizini već postojećeg stupa koji nema tehničkih mogućnosti za instalaciju nove opreme, dozvoljena je gradnja novog stupa. Suglasnost postojećih operatora na projektnu dokumentaciju potrebna je samo glede postojanja elektromagnetske kompatibilnosti elektroničke komunikacijske opreme ukoliko je novi stup u krugu od 200 m od postojećeg stupa.
7. Potrebno je brisati provedbene odredbe koje propisuju potrebu utvrđivanja posebne građevne čestice (parcelacija) i pristupnog puta za izgradnju infrastrukture elektroničkih pokretnih komunikacija. Operatorima se u lokacijskim dozvolama uvjetuje utvrđivanje posebne građevne čestice izradom parcelacijskih elaborata kao i pristupnog puta, posebice kada se radi na općem dobru i nekretninama u vlasništvu RH.
8. Potrebno je izbjegavati potpunu zabranu postavljanja osnovnih postaja na nekom području. Zabranjivanje postavljanja osnovnih postaja na nekom području (npr. obuhvat UPU-a) može dovesti do potpune tehničke nemogućnosti pokrivanja signalom pokretne komunikacije nekog područja.

U područjima posebnih obilježja (područja pod zaštitom, područja s prirodnom, kulturnopovijesnom i/ili estetskom osobnošću) potrebno je omogućiti postavljanje infrastrukture elektroničkih pokretnih komunikacija na način da se uvjetuje korištenje posebno prilagođenih tehničkih rješenja izrađenih i dogovorenih u suradnji s nadležnim tijelima zaduženih za zaštitu područja posebnih obilježja.





Datum:  
Za  
Strana

U slučaju postojanja odredbi u prostornim planovima koje u cijelosti priječe postavljanje infrastrukture elektroničkih pokretnih komunikacija, jedinica lokalne samouprave treba bez odlaganja obaviti analizu prostornih planova u dijelovima koji uređuju pitanje postavljanja infrastrukture elektroničkih pokretnih komunikacija, te ovisno o utvrđenom, donijeti izmjene i dopune istih kojima će se ovo pitanje urediti u skladu s pravilima struke primjereno konkretnim situacijama. Radi se o mogućnosti ciljne izmjene prostornih planova po ubrzanom postupku u roku od 15 dana («točkaste» izmjene prostornih planova), gdje bi se omogućila gradnja i razvoj infrastrukture elektroničkih pokretnih komunikacija.

9. Potrebno je jasno i nedvojbeno razlikovati elektroničku komunikacijsku opremu koja se postavlja na postojećim građevinama (antenski prihvat) od elektroničke komunikacijske opreme koja se postavlja na samostojećim antenskim stupovima. Postavljanje elektroničke komunikacijske infrastrukture i povezane opreme na postojećim građevinama treba biti dopušteno u skladu s posebnim uvjetima tijela i/ili osoba određenim posebnim propisima koji propisuju posebne uvjete prilikom ishođenja lokacijske dozvole.

Podaci o aktivnim lokacijama kao i o planiranim elektroničkim komunikacijskim zonama nalaze se u spomenutim zajedničkim planovima mreža infrastrukture elektroničkih pokretnih komunikacija koje je Ministarstvo zaštite okoliša, prostornog uređenja i graditeljstva dostavilo svim županijskim zavodima za prostorno uređenje.

Po izradi Prostornog plana uređenja molimo Vas da primjerak za informaciju dostavite na adresu:

Hrvatski Telekom d.d.  
Odjel za planiranje i izgradnju radijskih pristupnih mreža  
Ulica grada Vukovara 23  
HR - 10000 Zagreb

Nadamo se da ćete uvažiti naše zahtjeve.

S poštovanjem,

Dostaviti: Naslovu s povratnicom



**TELE2**

TELE2 d.o.o.  
za telekomunikacijske usluge  
Ulica grada Vukovara 269 d  
10 000 Zagreb, Hrvatska

T +385 (0)1 63 28 300  
F +385 (0)1 63 28 301  
OIB 70133616033

Podaci o društvu: upisano u registar Trgovačkog suda 080492341  
Poslovna banka: Privredna banka Zagreb d.d. žiro račun: 2340009-1110169306

**REPUBLIKA HRVATSKA**  
**459 - OPĆINA TOVARNIK**

Primljeno: 16. 08. 2010.		
Klasifikacijska oznaka:	Ustrojstvena jedinica:	
350-02/10-01/16	03	
Uredžbeni broj:	Prilozi:	Vrijednost:
U881/10-03-10-2	✓	✓

Zagreb, 12. kolovoza 2010.

Vukovrasko srijemskla županija  
Općina Tovarnik  
A. G. Matoša 2  
32 249 Tovarnik

PREDMET: PPUO Tovarnik, Klasa 350-02/10-01/16  
– planske smjernice

Sukladno članku 3. Zakonu o elektroničkim komunikacijama («Narodne novine», br. 73/08) izgradnja, održavanje, razvoj i uporaba telekomunikacijske infrastrukture i opreme, upravljanje i uporaba radiofrekvencijskog spektra, adresnog i brojevnog prostora kao prirodno ograničenog općeg dobra, te obavljanje javnih telekomunikacijskih usluga i djelatnosti od interesa su za Republiku Hrvatsku.

Sukladno članku 25. st.3 ranije spomenutog Zakona "Elektronička komunikacijska infrastruktura i povezana oprema mora se planirati u dokumentima prostornog uređenja na način da ne ograničuje razvoj elektroničke komunikacijske mreže i elektroničke komunikacijske infrastrukture i povezane opreme, pri čemu se osobito moraju zadovoljiti zahtjevi zaštite ljudskog zdravlja, zaštite prostora i očuvanja okoliša."

Sukladno članku 3. st. 5. Pravilnika o jednostavnim građevinama i radovima ( NN 21/09) ,bez akta kojim se odobrava građenje i lokacijske dozvole mogu se izvoditi radovi na među ostalim i na " postojećoj građevini kojim se postavlja elektronička komunikacijska oprema (antenski prihvat) po tipskom projektu za kojeg je izdano rješenje iz članka 196. Zakona o prostornom uređenju i gradnji"

Stoga Vas molimo da kroz predmetni plan bude omogućena izgradnja infrastrukturnih građevina pokretne komunikacije mreže Tele2 na način da u plan uvrstite slijedeće odredbe:

- Elektronička komunikacijska infrastruktura i povezana oprema prema načinu postavljanja, dijeli se na:
  - elektroničku komunikacijsku infrastrukturu i povezanu opremu na postojećim građevinama (antenski prihvat),

# TELE2

TELE2 d.o.o.  
za telekomunikacijske usluge  
Ulica grada Vukovara 269 d  
10000 Zagreb, Hrvatska

T +385 (0)1 63 28 300  
F +385 (0)1 63 28 301  
OIB 70133816033

Podaci o društvu: upisano u registar Trgovačkog suda O80492341  
Poslovna banka: Privredna banka Zagreb d.d. žiro račun: 2340009-1110169306

- elektroničku komunikacijsku infrastrukturu i povezanu opremu na samostojećim antenskim stupovima.
- 2. Ovim planom se omogućuje postavljanje elektroničke komunikacijske infrastrukture i povezane opreme na postojećim građevinama skladu s Pravilnikom o jednostavnim građevinama i radovima ( NN 21/09).
- 3. Ovim planom se omogućuje gradnja samostojećih antenskih stupova kao elektroničke komunikacijske infrastrukture i povezane opreme u skladu sa Prostornim planom uređenja Vukovarsko srijemske županije

Pojašnjenje:

U tijeku je izrada Izmjena i dopuna Prostornog plana Vukovarsko srijemske županije vezana uz mobilne telekomunikacije. Nakon donošenja tog plana, a prema smjernicama Ministarstva zaštite okoliša, prostornog uređenja i graditeljstva od 19. studenog 2008., lokacijske dozvole za samostojeće antenske stupove izdavati će se temeljem odredbi i grafičkog dijela Prostornog plana županije.

U slučaju dodatnih pojašnjenja, molimo Vas da kontaktirate:

Marijanu Grubešić  
tel: 01 632 83 46  
mob: 095 632 83 46  
fax: 01 632 83 01  
e-mail: marijana.grubestic@tele2.com

Srpoštovanjem,  
Johan Bergström  
Tehnički direktor i  
član uprave Tele2 d.o.o.





**HRVATSKE CESTE d.o.o.**  
za upravljanje, gradnje i održavanje državnih cesta  
Voučeva 3, 10000 Zagreb

Centrala, tel: 01 4722 555, e-mail: info@hrvatske-ceste.hr  
Predsjednik Uprave, tel: 01 4722 580, fax: 01 4722 581  
Ured za odnose s javnošću, tel: 01 4722 397, fax: 01 4722 581,  
e-mail: rvana.bekavac@hrvatske-ceste.hr  
Sektor za studije i projekte, tel: 01 4722 460, fax: 01 4722 461  
Sektor za gradnje, tel: 01 4722 410, fax: 01 4722 411  
Sektor za održavanje, tel: 01 4722 650, fax: 01 4722 651  
Sektor za prav. kadri. i opće posl., tel/fax: 01 4722 430/431  
Sektor za fin. i ekon. posl., tel: 01 4722 616, fax: 01 4722 639  
Sektor za nabavu, tel: 01 4722 510, fax: 01 4722 511  
Web stranica: www.hrvatske-ceste.hr

Sektor za studije i projektiranje  
Odjel za studije, zakonsku i tehničku regulativu  
Broj: 300/2010-2058/1-DS  
Zagreb, 30.08.2010. god.

**REPUBLIKA HRVATSKA**  
**VUKOVARSKO-SRIJEMSKA ŽUPANIJA**  
**OPĆINA TOVARNIK**  
**Općinski načelnik**  
**A.G. Matoša 2**  
**32 249 TOVARNIK**

**Predmet: Izmjene i dopune Prostornog plana uređenja Općine Tovarnik  
- podaci**

Vašim dopisom, klasa: 350-02/10-01/22 ur.br: 2188/12-03-10-1 od 28. srpnja 2010. godine, zatražili ste podatke i planske dokumente iz našeg djelokruga rada za potrebe izrade Izmjena i dopuna Prostornog plana uređenja Općine Tovarnik.

U skladu s člankom 79. Zakona o prostornom uređenju i gradnji («Narodne novine» br: 76/2007) i člankom 55. Zakona o javnim cestama («Narodne novine» br: 180/2004), Hrvatske ceste d.o.o. dužne su dati podatke, propise i dokumente za izradu prostorno-planske dokumentacije za područje cestovne infrastrukture državnog značenja.

Područjem Općine Tovarnik prolazi državna cesta D46; Đakovo (D7) – Vinkovci – G.P. Tovarnik (gr. R. Srbije), na kojoj na području Općine Tovarnik nemamo predviđenih radova rekonstrukcije kao ni projektnih aktivnosti.

U nastavku iznosimo planirane zahvate Hrvatskih cesta za mrežu državnih cesta.

**Program projektiranja**

1. Prema Strategiji prometnog razvitka Republike Hrvatske (N.N. 139/1999) u tom području planirani su:
  - podravsko - podunavski cestovni smjer; (Ormož) – Otok Virje – Varaždin – Virovitica – Osijek – Ilok koji je svrstan u I skupinu prioriteta u cestovnoj mreži. Za ovaj cestovni smjer treba osigurati uvjete za postupnu faznu i etapnu izgradnju brze ceste.
    - Za navedeni cestovni smjer izrađena je Građevinska tehnička studija Podravske brze ceste, sektor: granica R. Slovenije – Varaždin – Virovitica (IPZ iz Zagreba, kolovoz 2003. godine) i sektor: Virovitica – Osijek – Ilok i priključnog pravca Osijek/Vukovar – Vinkovci – Županja (IGH, P.C. Osijek, ožujak 2003. godine).

Štampar: Tiskovnički sud u Zagrebu, MBS: 080191543, MB: 1554972, OIB: 55545787835, Uprisan temeljni kapital: 137.384.800,00 kn  
Žirošćeni broj: 2340009-1100234992 kod Privredne banke Zagreb d.d.  
Upravnici: Jakov Krešić, predsjednik Uprave • Boris Majić, član Uprave • Josip Štanić, član Uprave

Potrebno je čuvati koridor u širini od 100 m za planiranu državnu cestu odnosno priključni pravac koji prolazi kroz Općinu Tovarnik.

- Srijemska granična transverzala: Ilok – Šaregrad – Bapska – Tovarnik – Nijemci – Lipovac - Strošinci koja je svrstana u III skupinu prioriteta u cestovnoj mreži. Za ovaj cestovni smjer treba osigurati uvjete za dogradnju, temeljitu obnovu i rekonstrukciju postojećih cesta.
  - Za Srijemsku graničnu transverzalu Ilok – Šaregrad – Bapska – Tovarnik – Nijemci – Lipovac, duljine l=39,50 km izrađeno je idejno rješenje, studija o utjecaju na okoliš (Rencon d.o.o. iz Osijeka) i ishoda je lokacijska dozvola (studen 2007.god.).

U cilju zaštite državne ceste potrebno je poštivati zaštitni pojas uz cestu u skladu s člankom 37. Zakona o javnim cestama.

Molimo Vas da nam dostavite Nacrt prijedloga PPU-a kako bismo u okviru prethodne rasprave mogli dati naše očitovanje.

S poštovanjem,

  
**Direktor Sektora:**  
**Vlado Gostimirić, dipl. ing. prom.**  


Na znanje:

- Hrvatske ceste d.o.o., Ispostava Osijek
- Pismohrana, ovdje

**HEP** - Operator distribucijskog sustava d.o.o.**ELEKTRA VINKOVCI**

32100 Vinkovci, Krajin Zvonimira 96

TELEFON • +385 32 216 100 •  
 TELEFAXS • +385 32 332 492 •  
 POŠTA • 32100 Vinkovci • SERVIS  
 ŽIRO RAČUN • 2390001-1400023918

NAŠ BROJ I ZNAK 400900401/5343/102M

REPUBLIKA HRVATSKA  
 VUKOVARSKO-SRIJEMSKA ŽUPANIJA

OPĆINA TOVARNIK  
 OPĆINSKI NAČELNIK

A. G. Matoša 2  
 32249 Tovarnik

VAŠ BROJ I ZNAK

PREDMET Izmjene i dopune PPUO Tovarnik

DATUM 23. kolovoz 2010.g.

Poštovani,

vezano uz Vaš dopis klasa 350-02/10-01/18, od 28. 07. 2010.g. za Izmjene i dopune Prostornog plana uređenja Općine Tovarnik izvješćujemo Vas slijedeće:

- planiranje novih elektroenergetskih (EE) građevina kod proširenja obuhvata DPU-a Središte naselja Tovarnik kao i utvrđivanja obuhvata UPU-a naselja Tovarnik rješavat će se sukladno izradom navedenih planova, prikaz postojećih EE građevina ostaje kao u postojećem PPUO Tovarnik,
- prijedlog planiranih EE građevina za određena nova područja za izgradnju farmi i vjetroelektrana dostaviti ćemo Vam u tijeku prethodne rasprave kada će, nadamo se, biti poznati podaci o rasporedu, veličini i obliku budućih katastarskih čestica, te veličine priključne snage svake od njih,
- kod korekcije trase Srijemske transverzale kao i građevinskog područja turističko-rekreacijske zone Ivanci, očitovati ćemo se u tijeku prethodne rasprave kad budemo imali uvid u veličinu navedenog zahvata.

S poštovanjem!

Direktor:

Vladimir Čavlović, dipl.ing.el.

HEP - Operator distribucijskog sustava d.o.o. ZAGREB  
 DISTRIBUCIJSKO PODRUČJE  
 ELEKTRA VINKOVCI

**ČLAN HEP GRUPE**

• TRGOVAČNI SUD U ZAGREBU • MBS 080434230 • OIB 46830600751 • MB 1643991 • UPLAĆEN TEMELJNI KAPITAL 20.000,00 HRK •  
 • UPRAVA DRUŠTVA • DIREKTOR MIŠO JURKOVIĆ  
 • www.hep.hr •



**INA**  
INDUSTRIJA NAFTE, d.d.  
**SD ISTRAŽIVANJE I PROIZVODNJA NAFTE I PLINA**  
SEKTOR ISTRAŽIVANJA I PROIZVODNJE  
NAFTE I PLINA ZA JUGOISTOČNU EUROPU

Avenija V. Holjevca 10  
10020 Zagreb

Tel: +385(1) 645 0558  
Fax: +385(1) 645 2255

Naš znak - Re: 50000221-2932/10-302/EB

Datum - Date: 27.08.2010.

**REPUBLIKA HRVATSKA**  
**459 - OPĆINA TOVARNIK**

Primljeno: 02. 09. 2010		
Klasifikacijska oznaka:	Ustrojstvena jedinica:	
350-02/10-01/20 075		
Urudžbeni broj:	Prilozi:	Vrijednost:
2188/12-03-10-2	1	/

**REPUBLIKA HRVATSKA**  
**VUKOVARSKO-SRIJEMSKA ŽUPANIJA**  
**OPĆINA TOVARNIK**

A. G. Matoša 2  
32249 Tovarnik

**PREDMET: Dostava podataka, planskih smjernica i propisani dokumenti za izradu Izmjena i dopuna Prostornog plana uređenja Općine Tovarnik**

Povodom V, zaprimljenog 03. kolovoza 2010. godine, dostavljamo Vam svoje zahtjeve i posebne uvjete (podaci, planske smjernice i propisani dokumenti) iz našeg djelokruga rada, a u svezi izrade Izmjena i dopuna PPUO Tovarnik (samo za posebno označene dijelove koji su predmet izrade Izmjena i dopuna PPUO), ašeg zahtjeva u dopisu Klasa: 350-02/10-01/20, Urbroj: 2188/12-03-10-1 od 28. srpnja 2010. godine

**Područje za izgradnju vjetroelektrana** (označeno brojem 4) obuhvaća velikim dijelom naftno proizvodno polje Ilača sa izgrađenim proizvodnim bušotinama, priključnim naftovodima, češljivima (mjesto gdje se više priključnih naftovoda spaja sa kolektorskim naftovodom), elektroenergetskim sustavom i kolektorskim naftovodom DN 100 + VN elektrovod 10kV od Č1-Ila (češalj-1Ilača) do OS (otpremna stanica) Đeletovci. Za pozicioniranje mjesta gdje će se postavljati vjetroelektrane bit će potrebno zatražiti od nas posebne uvjete građenja, jer oko svake bušotine i naftovoda postoji zaštitni pojas (zona), unutar kojeg nije dozvoljena gradnja stabilnih objekata koji nisu u funkciji proizvodnje nafte i plina.

**Područje određeno za izgradnju većeg broja farmi** (označeno brojem 3) kroz koje je položen kolektorski naftovod DN 100 + VN elektrovod 10 kV od Č1-Ila do OS Đeletovci i unutar kojeg je izgrađena duboka istražna bušotina Tovarnik-2 (Tov-2) što također podliježe izdavanjem posebnih uvjeta građenja od naše strane.

Naši posebni uvjeti na osnovu propisanih dokumenata, odnose se na siguronosni pojas od 200 m lijevo i desno od naših cjevovoda unutar kojega je potrebno zatražiti uvjete prilikom bilo kakvih zahvata u tom prostoru. Posebnim uvjetima određujemo zaštitne pojase oko naših instalacija radi

INA, d.d.	Banka - Bank	Adresa - Address	Ziro rač. - Giro acc	Trgovački sud u Zagrebu
Avenija Većeslava Holjevca 10 10 002 Zagreb p.p. 555 Hrvatska - Croatia	Privredna banka Zagreb d.d. Raiffeisen banka d.d. Zagreb Zagrebačka banka d.d.	Račkoga 6, 10000 Zagreb Petrijska 59, 10000 Zagreb Parominska 2, 10000 Zagreb	2340009-1100029902 2484008-1100619483 2390000-1101303595	Commercial Court MBS: 080030604 Uplaćen temeljni kapital - Paid capital stock
Telefon - Telephone +385(1)8450000 Faks - Fax + 385(1)8452100	HVB Špišinska banka d.d. OTP Banka Hrvatska d.d. Zadar Hrvatska poštanska banka d.d. Zagreb	R. Boškoviča 16, 21000 Špiš Domovinskog rata 3, 23000 Zadar Jurišićeva 4, 10000 Zagreb	2330003-1100204546 2407000-1100152149 2390001-1100337076	9.000.000,000 Kn - HRK Broj izdanih dionica / Nominalna vrijednost No. of issued shares / Nominal value 10.000.000 / 900.00 Kn - HRK
Predsjednik i članovi Uprave / President and members of the Management Board: Željko Alatt, Lajos Alács, Tomislav Dragičević, Attila Holoda, Josip Petrović, Dubravko Tkalić Predsjednik Nadzornog odbora / President of the Supervisory Board: Iván Suker				Matični broj - Ident. No. 3586243 OIB - 27759560625

sigurnosti ljudi i objekata u kojima žive ili borave ljudi. Zaštitne pojase definiramo prilikom izdavanja posebnih uvjeta kod gradnje stabilnih objekata koji nisu u funkciji naših instalacija ili infrastrukturnih instalacija (prometnica, vodovoda, distributivnih ili priključnih plinovoda, kanalizacije, instalacija HEP-a, telefonskih instalacija i slično), u ovom slučaju izgradnja vjetroelektrana i farmi

1. Zaštitni pojasi ovise o promjeru i radnom tlaku cjevovoda, a generalno zaštitni pojasu iznosi 30 m lijevo i desno od osi cjevovoda (plinovod, naftovod i produktovod). Unutar zaštitnog pojasa zabranjeno je graditi stabilne objekte namijenjene stalnom ili privremenom boravku ljudi, odnosno objekte koji nisu u funkciji proizvodnje nafte i plina. Oko izgrađene bušotine zaštitna i požarna zona iznosi u radijusu 30 m od osi bušotine. Uz primjenu posebnih mjera zaštite, zaštitni pojas za cjevovode može biti:

- za promjer cjevovoda do 125 mm – 10 m
- za promjer cjevovoda od 125 mm do 300 mm – 15 m
- za promjer cjevovoda od 300 mm do 500 mm – 20 m
- za promjer cjevovoda veći od 500 mm – 30 m

2. U zelenom pojasu širokom 5 m lijevo i desno od osi cjevovoda zabranjeno je saditi biljke čije korijenje raste dublje od 1 m, odnosno za koje je potrebno obrađivati zemljište dublje od 0,5 m.
3. Kod paralelnog vođenja infrastrukturnih instalacija (kanalizacija, vodovod, plinovod, el. kablovi, tel. kablovi i ostalo) s našim instalacijama minimalna međusobna udaljenost mora biti 5 m računajući od vanjskog ruba infrastrukturnih instalacija do vanjskog ruba naših instalacija.
4. Na mjestima križanja infrastrukturnih instalacija s našim instalacijama iste obavezno treba postaviti ispod naših instalacija. Vertikalna udaljenost mora biti najmanje 0,5 m računajući od donje kote našeg cjevovoda do gornje kote cjevovoda ili kabela koji se ploaže. Kut križanja mora biti između  $90^{\circ}$  i  $60^{\circ}$ . Iznad mjesta križanja obavezno se postavlja pocinčana rešetka kao oznaka da ispod postojećeg cjevovoda prolazi najmanje još jedan cjevovod ili kabel.

Primjera radi, vjetroelektrane ne smiju se graditi bliže od 30 m od osi bušotine + visina vjetroelektrane koja se postavlja, odnosno 10 m od osi položenog cjevovoda + visina vjetroelektrane.

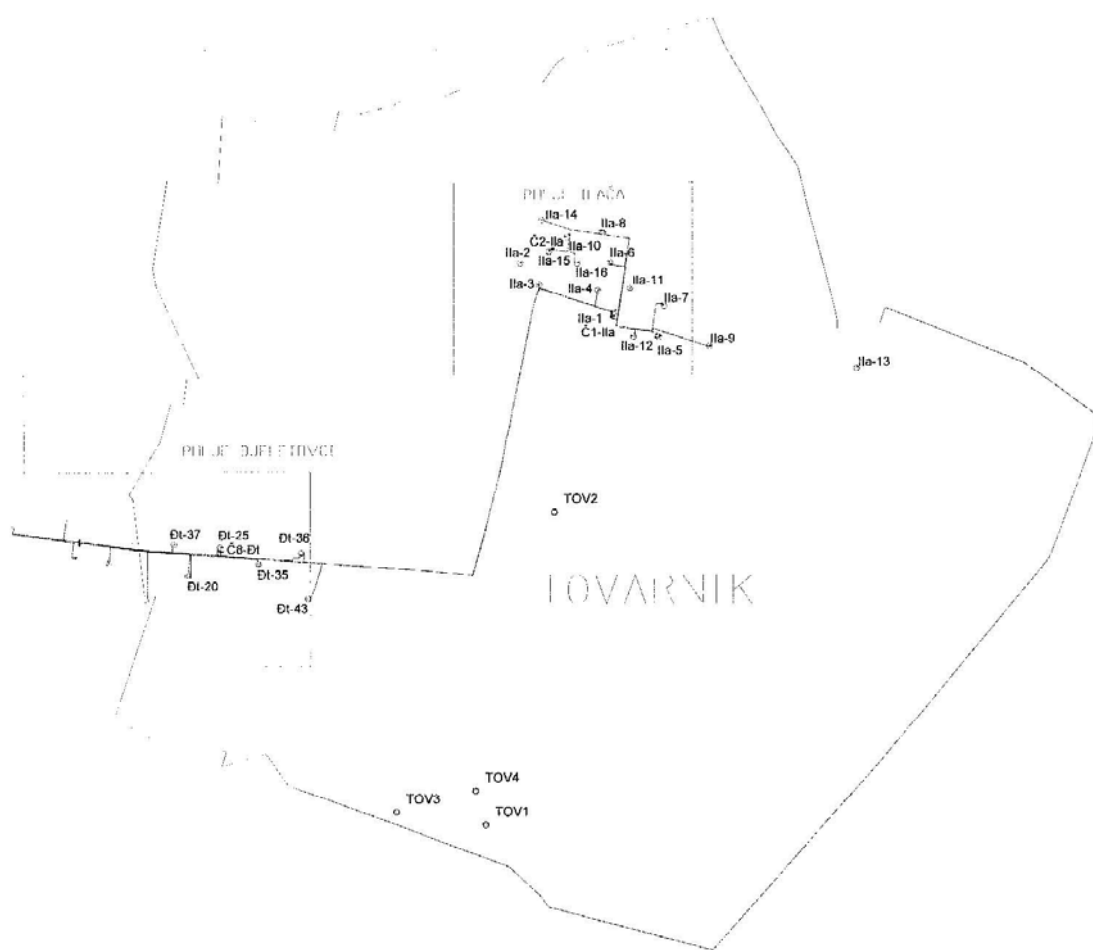
Zaštitni sigurnosni prostor oko pojedinih građevina i instalacija određen je: **Zakonom o osnovama sigurnosti transporta naftovodima i plinovodima (Sl. list 26/85.)**, **Zakonom o rudarstvu (NN 75/09.)**, **Pravilnikom o tehničkim normativima pri istraživanju i eksploataciji nafte, zemnih**





M = 1:60 000

# VUKOVARSKO - SRIJEMSKA ŽUPANIJA ISTOČNA SLAVONIJA



Štamparstvo  
i  
reprodukcija  
P. H. S.  
Tovarnik, 2010.



**SD ISTRAŽIVANJE I PROIZVODNJA**  
SEKTOR ISTRAŽIVANJA I PROIZVODNJE  
NAFTE I PLINA ZA JUGOISTOČNU EUROPU

Av.V.Holjevca 10  
10020 Zagreb

Tel: +385(1) 465 1755  
Fax: +385(1) 645 2522

Naš znak: 50000221-1971/11-175/BV  
Datum: 09.05.2011.

**459 - OPĆINA TOVARNIK**

Primljeno: 16.05.2011	Klasifikacijska oznaka: Ustrojstvene jedinice:	
350-02/11-01/03	03	
Uredžbeni broj: 2188/10-03-11-8	Prilozi: /	Vrijednost: /

**REPUBLIKA HRVATSKA**  
**VUKOVARSKO-SRIJEMSKA ŽUPANIJA**  
**OPĆINA TOVARNIK**  
n/r načelnika

**32249 Tovarnik**

**ZA PROSTORNO PLANIRANJE, d. d.**  
**O S I J E K**

PRIMLJENO: 16.05.2011	Org. jed.:		Mjesec:	
	11J			

**PREDMET: Podaci za izradu Izmjene i dopune Prostornog plana uređenja Općine Tovarnik**

Povodom Vašeg zahtjeva zahtjeva u dopisu Klasa: 350-02/11-01/03, Urbroj: 2188/12-03-11-21 od 15. 04 2010. godine, a zaprimljenog 20. 04. 2011. godine, dostavljamo Vam svoje zahtjeve i posebne uvjete (podaci, planske smjernice i propisani dokumenti) iz našeg djelokruga rada, a u svezi izrade Izmjena i dopuna PPUO Tovarnik (samo za posebno označene dijelove koji su predmet izrade Izmjena i dopuna PPUO).

Područje Općine Tovarnik obuhvaća istražni prostor „Istočna Slavonija“ čije Odobrenje istražnog prostora vrijedi do prosinca 2013. godine. Trenutno nema planiranih istražnih aktivnosti ali se u budućnosti ne isključuje mogućnost istražnih radova.

Na području Općine Tovarnik, izvan eksploatacijskih polja izbušene su 4 (četiri) istražne bušotine.

U grafičkom obliku na karti i digitalno na CD-u dostavljamo Vam prikazane granice eksploatacijskih polja ugljikovodika (EPU) Ilača i Đeletovci sa svim izbušenim bušotinama i izgrađenim sustavom za sabiranje nafte i plina. Podaci se razlikuju od Vašeg grafičkog prikaza granica EPU Đeletovci i Ilača.

Svi naši posebni uvjeti propisani na osnovu zakonskih dokumenata ostaju isti, kako je definirano u prethodnim dokumentima za izradu PPUO Tovarnik broj: 50000221-2932/10-302/EB od 27.08.2010. godine i odnose se na sigurnosni pojas od 200 m lijevo i desno od naših cjevovoda unutar kojega je potrebno zatražiti posebne uvjete građenja prilikom bilo kakvih zahvata u tom prostoru.

**U prilogu:**

1. Karta administrativnih granica Općine Tovarnik koja se nalazi unutar Istražnog prostora „Istočna Slavonija“ i s ucrtanim geokodiranim granicama EPU Ilača i Đeletovci, bušotinama, objektima i infrastrukturnim instalacijama (naftovodi, plinovodi, elektrokabeli).
2. CD s digitaliziranim podacima izgrađenih objekata kojih je vlasnik INA, d.d.

Sretno!

Direktor Sektora istraživanja i  
proizvodnje nafte i plina za JIE

Željimir Sikonya

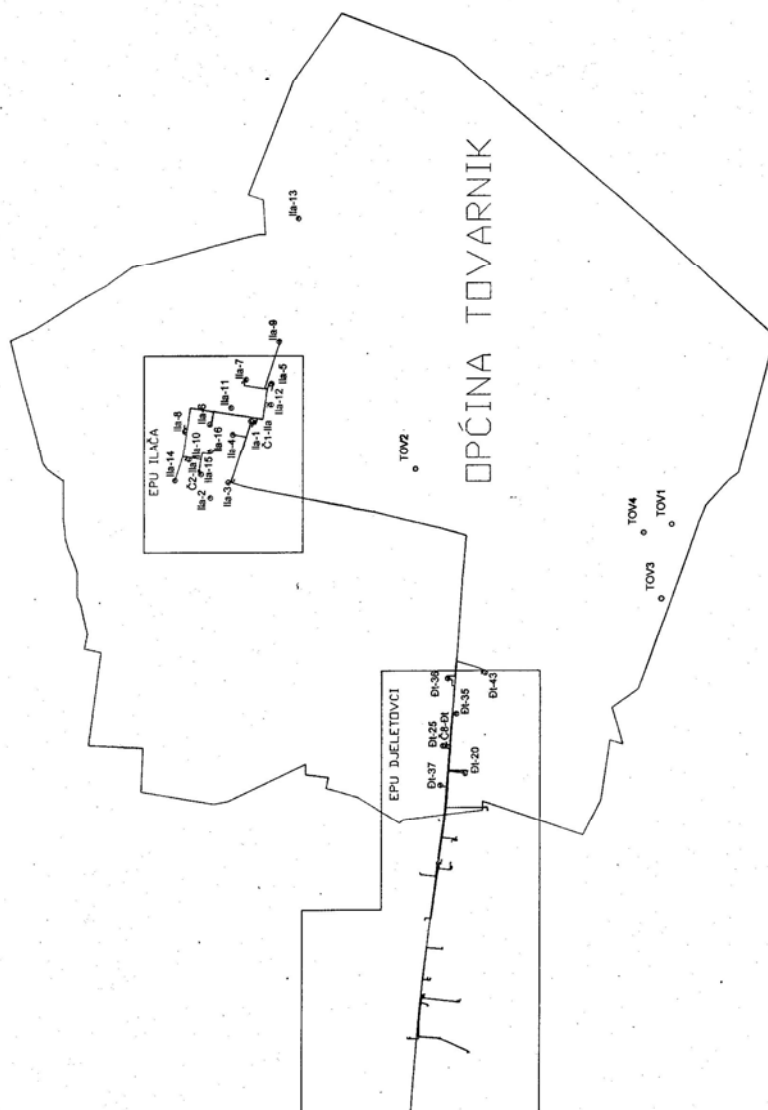
Co:

1. Okrug Slavonija, n/r direktora
2. Služba za odnose s državnom i lokalnom upravom za IPNP

INA, d.d. Avenija Večeslava Holjevca 10 10 002 Zagreb p.p. 555 Hrvatska - Croatia Telefon - Telephone +385(1)6450000 Faks - Fax + 385(1)6452100	Banka - Bank Privredna banka Zagreb d.d. Raiffeisenbank Austria d.d. Zagreb Zagrebačka banka d.d. Societe Generale-Splitska banka d.d. OTP banka Hrvatska d.d. Zadar Hrvatska poštanska banka d.d. Zagreb Volksbank d.d. Zagreb	Adresa - Address Rackoga 6, 10000 Zagreb Petrićkova 59, 10000 Zagreb Paromlinska 2, 10000 Zagreb R. Boškovića 16, 21000 Split Domovinskog rata 3, 23000 Zadar Jurisćeva 4, Zagreb Varšavska 9, Zagreb	Žiro rač. - Giro acc 2340009-1100022902 2454008-1100019463 2360000-1101303595 2330003-1100204546 2407000-1100152149 2390001-1100337076 2503007-1100062183	Trgovački sud u Zagrebu Commercial Court in Zagreb MBS: 080000604 Uplaćen temeljni kapital - Paid capital stock 9.000.000.000 kn - HRK Broj izdanih dionica / Nominalna vrijednost No. of issued shares / Nominal value 10.000.000 / 900.000 kn - HRK Matični broj - Reg. No. 3586243 OIB - 27759560625
--	--	--	--	--

Predsjednik i članovi Uprave / President and members of the Management Board:  
Zoltán Aidott, Lajos Áltics, Nino Dalić, Attila Holoda, Ivan Kresic, Davor Mayer  
Predsjednik Nadzornog odbora / President of the Supervisory Board: Davor Štem

VUKOVARSKO – SRIJEMSKA ŽUPANIJA  
ISTRAŽNO PODRUČJE  
ISTOČNA SLAVONIJA



Općina Tovarnik  
prirodni  
okoliš  
Otvoreni prostor  
Općina  
Tovarnik  
11/2010  
Str. 357



Prvo Plinarsko Društvo  
d.o.o.

ur.br: 02-1723/2-10 VV  
u Vukovaru 12. Kolovoza 2010.

REpubLIKA HRVATSKA 459 - OPĆINA TOVARNIK			
Primljeno: 16. 08. 2010.			
Klasifikacijska oznaka:		Ustrojstvena jedinica:	
350-02/10-01/19		03	
Urudžbeni broj:		Prilozi:	Vrijednost:
2188/12-03-10-2		1	1

**OPĆINA TOVARNIK**  
**A.G.Matoša 2**  
**32249 Tovarnik**  
**n/r gosp. Načelnika**

**Predmet: Izmjene i dopune Prostornog plana uređenja Općine (PPUO)**  
- dostavlja se

Na Vaš dopis, ur.br 2188/12-03-10-1, od 28. srpnja 2010. dostavljamo Vam  
Zahtjeve koje ocjenjujemo da treba ugraditi u navedeni Plan.

Potrebne, dodatne informacije možete dobiti na telefon:  
032/ 450-970, Viktor Vajt d.i.s.

S poštovanjem,

PPD d.o.o. Vukovar  
Tehnički odjel

prilog: - Zahtjevi  
dostaviti: -naslovu  
pismohrana

**Prvo Plinarsko Društvo d.o.o.**

Kardinala Alojzija Stepinca 27 • 32000 Vukovar • Hrvatska - Croatia  
Tel: +385 (0)32 450 970 • Fax: +385 (0)32 450 971 • info@ppd.hr • www.ppd.hr

Banks/Bank Adresa/Address Žiro rač./Giro acc.  
HYPO ALPE-ADRIA-BANK d.d. Slavonska avenija 6, 10000 Zagreb 2500009-1102160497

Trgovački sud u Osijeku/Commercial Court in Osijek • MBS: 030070559 • Matični broj/Reg. No: 01567594 • OIB: 58292277611  
Uplaćen temeljni kapital/Paid capital stock: 49.888.600,00 HRK • Uprava/Management Board: Pavao Vujanovac, Marton Berta

## IZMJENE I DOPUNE PROSTORNOG PLANA UREĐENJA (PPUO) OPĆINE TOVARNIK

Zahtjevi na distributivnom području  
PPD d.o.o. Vukovar

### 1. OPĆI ZAHTJEVI

#### 1.1-OPIS (IZGRAĐENOST) PLINSKE MREŽE

Do području obuhvata PPUO Općine Tovarnik mreža za distribuciju prirodnog plina, u odnosu na planiranu **je izgrađena u cijelosti**, što je rezultat planiranja i skrbi nadležnog Operatora distribucijskog sustava plina PPD d.o.o. Vukovar.

Plinska mreža je izgrađena kao srednjetačna (ST) s tlakom 1-4 bara (radni pretlak 3 bar).

U cijelosti je izgrađena od polimernih materijala PE100 SDR11, spajanih elektro fuzijom, dovoljnog promjera prema planiranom kapacitetu za moguće predvidive komunalne potrošače i domaćinstva.

Plinovod je položen na dubini 0.80 do 1.20 m od kote terena, izuzetno na križanjima s drugim instalacijama i kanalske mreže, moguće je odstupanje od te dubine.

#### 1.2-IZVOĐENJE RADOVA U BLIZINI PLINSKE MREŽE

Građevina visokogradnje nesmiju se graditi iznad podzemnih plinskih instalacija.

U slučaju izgradnje građevina uz plinovod, isti zaštititi propisanim mjerama (toč. 3.2.1. pravilnik PPD 4000/2004). ili u slučaju drugih podzemnih instalacija osigurati minimalne razmake propisane istim pravilnikom, **uz nadzor Operatora distribucijskog sustava.**

Prije početka izvođenja zemljanih radova, potrebno je probnim iskopom odrediti točnu trasu plinovoda.

Sve radove u neposrednoj blizini plinovoda izvesti ručno bez upotrebe mehanizacije.

#### 1.3-PROŠIRENJE PLINSKE MREŽE

U slučaju da je potrebno proširenje plinske mreže, koja nije pokrivena plinoopskrbom, moguće je proširenje plinske mreže.

Projektiranje i izgradnja proširenja plinske mreže je moguća samo uz suglasnost i nadzor Operatora distribucijskog sustava.

Novoizgrađena plinska mreža (proširenje) mora kapacitetom zadovoljiti opskrbu plinom svih predvidivih građevina za duže razdoblje.

Podzemni plinovod mora biti izgrađen od polietilenskih cijevi i spojnica najmanje kvalitete PE 100 klase SDR11.

Regulacijska, sigurnosna oprema kao i transportne cijevi trebaju biti u skladu s HR propisima i zahtjevima Operatora distribucijskog sustava.

#### 1.4-PRIKLJUČENJE GRAĐEVINA NA PLINSKU MREŽU

Svaka građevina mora imati zasebni srednjotlačni priključak, koji završava mjerno regulacijskom postajom – MRP, ili regulacijskom postajom – RP, veličine ne manje od G-4.

RP i MRP mogu biti postavljene kao:

- Fasadne – na fasadama građevina
- Samostojeće – od G-4 i veće
- Podzemne – samo RP i to do 25 m<sup>3</sup>/h

što se određuje za svaku građevinu posebno, **Energetskim uvjetima**, projektom **plinskog priključka i instalacije**, a ovisi o: regulacijskom pravcu građ. čestice, smještajem građevine na čestici i drugim uvjetima.

MRP i RP moraju biti zaštićeni od pristupa motornih vozila i ostalih mogućih uzroka oštećenja, kao i pristupa neovlaštenih osoba.

U području obuhvata PPU za građevine pod **kulturno povijesnom zaštitom** moraju se poštovati njihove smjernice i uvjeti o postavljanju RP i MRP-a.

#### 1.5-IZGRADNJA PLINSKIH INSTALACIJA

Plinska instalacija se izgrađuje na osnovu projekta, koji je u skladu s ZoPUG (NN 76/07), drugim hrvatskim propisima, Pravilnicima PPD 4000, 4001 i 4003, sa pravilima tehničke prakse, te **Energetskim uvjetima**.

Plinsku instalaciju investitor smije **graditi nakon dobivenog akta** koji dozvoljava građenje ishođenog kod nadležnog tijela u skladu s ZoPUG (NN 76/07) i **Energetske suglasnosti** ishođene od Operatora distribucijskog sustava. Investitor mora dostaviti projekt na suglasnost operateru distribucijskog sustava, koji ga zadržava u svojoj arhivi.

U području obuhvata PPUO za građevine pod **kulturno povijesnom zaštitom** moraju se poštovati njihove smjernice i uvjeti o postavljanju nadzemne plinske instalacije.

## 2.ZAHTJEVI UZ IZMJENE I DOPUNE PPUO

Dani su po točkama izmjene i dopune PPUO Tovarnik danim u zahtjevu Općine Tovarnik od 28.srpnja 2010.

### 1.Proširenje obuhvata DPU-a središta naselja Tovarnik

Na područje obuhvata izmjene DPU-a odnose se sve točke iz OPĆIH ZAHTJEVA.

### 2.Utvrđivanje obuhvata UPU-a

Kako to području nije pokrivena plinoopskrbom, u slučaju da je potrebno proširenje plinske mreže, moguće je proširenje plinske mreže.

Projektiranje i izgradnja proširenja plinske mreže je moguća samo uz suglasnost i nadzor operatora distribucijskog sustava.

Novoizgrađena plinska mreža (proširenje) mora kapacitetom zadovoljiti opskrbu plinom svih predvidivih građevina za duže razdoblje.

Podzemni plinovod mora biti izgrađen od polietilenskih cijevi i fittinga najmanje kvalitete PE 100 klase SDR11.

Regulacijska, sigurnosna oprema kao i transportne cijevi trebaju biti u skladu s HR propisima i zahtjevima distributera.

### 3.Određivanje područja za izgradnju većeg broja farmi

Kroz području obuhvata ove točke mreža za distribuciju prirodnog plina, u **je izgrađena,**

Plinska mreža je izgrađena kao srednjetačna (ST) s tlakom 1-4 bara (radni pretlak 3 bar).

U cijelosti je izgrađena od polimernih materijala PE100 SDR11, spajanih elektro fuzijom, promjera d110 mm prema planiranom kapacitetu za moguće predvidive komunalne potrošače.

Način priključenja građevina, određen je OPĆIM ZAHTJEVIMA točke 1.4 i 1.5.

### 4.Određivanje područja za izgradnju vjetroelektrana

#### 5.Korekcija trase Srijemske Transferzale

#### 6.Korekcija građ. područja turističko-rekreacione zone Ivanci

Na području obuhvata ovih točaka izmjena PPUO plinska mreža nije izgrađena, tako da nemamo posebnih zahtjeva.

U slučaju da je potrebno proširenje plinske mreže, moguće je prema prema OPĆIM ZAHTJEVIMA točka 1.3.

PPD d.o.o. Vukovar







Vinkovci, 06.09.2010. god.

Tovarnika  
 n/r Načelnik  
 gosp. J. Asić  
 Ul. A.G.Matoša 2  
 32 249 Općina Tovarnik

Naš znak : 1391

Vaš znak :

**PREDMET : Izmjena i dopuna Prostornog plana uređenja Općine (PPUO) Tovarnik**  
 - izmjene i dopune – dostava podataka

Temeljem vašeg dopisa od 18. kolovoza 2010. godine klasa 350-02/10-01/27 ur.br. 2288/12-03-10-1 o Izmjenama i dopunama prostornog plana uređenja Općine Tovarnik i uvidom u ranije dostavljene podloga i važeći PPUO Tovarnik možemo vam odgovoriti sljedeće:

- Potrebno je na prostorima proširenja građevinske zone Općine Tovarnik planirati izgradnju distribucijske vodovodne mreže kao i sustava javne odvodnje do krajnjeg korisnika kada se za to ostvare uvjeti.
- Djelatnosti i aktivnosti na neizgrađenom području UPU-a u sjevernom dijelu građevinskog područja naselja Tovarnik potrebno je uskladiti s važećom Odlukom o zonama sanitarne zaštite, buduće da se na područje obuhvata nalazi vodocrpilište "Banovina" Tovarnik.

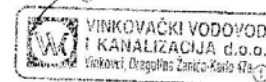
Za dodatne informacije i pojašnjenja, stojimo na usluzi, veza dipl. ing. J. Kopic. – dipl.ing..N. Jelić

U očekivanju daljnjih aktivnosti,

S poštovanjem!

O tome obavijest:  
 Zavod za prostorno  
 planiranje d.d. Osijek  
 n/p Vanesa Bolf, dipl.ing.arh.  
 Vijenac Paje Kolarića 5a  
 31 000 Osijek

Predsjednik uprave :  
 Dražen Milinković, dipl.ing. str.





# Vinkovački vodovod i kanalizacija d.o.o.

32100 VINKOVCI, Dragutina Žanića - Karle 47 A

Direktor: 032/ 306-151 • Centrala: 032/ 306-142, 306-144 • Fax: 032/ 306-152 • e-mail: uprava@vkv.hr

Žiro računi: PBZ 2340009-1100150217 • HPB 2390001-1100324867 • RBA 2484008-1101997180

Porezni broj: 3300951 • OIB: 30638414709

Vinkovci, 11.05.2011.god.

Tovarnik  
ZAVOD ZA PROSTORNO PLANIRANJE, d. d. N/r- Načelnika  
O S I J E K  
Gosp. Jakob Asić  
PRIMLJENO: 19. 05. 2011. Ulica Antuna Gustava Matoša 2  
Org. j.d. 32 249 Tovarnik

Naš znak: 850/11

Vaš znak:

**PREDMET: Izmjena i dopuna Prostornog plana uređenja  
Općine (PPUO) Tovarnik**  
- izmjene i dopune – dostava podataka

Temeljem vašeg dopisa od 28. travnja 2011. godine klasa 350-02/11-01/03 ur.br. 2188/12-03-11-27 o Izmjenama i dopunama prostornog plana uređenja Općine Tovarnik i uvidom u dostavljene podloga i važeći PPUO Tovarnik možemo vam odgovoriti sljedeće:

a) Na području naselja Ilača i Tovarnik:

- planira se izgradnja regionalnog vodoopskrbnog sustava Istočne Slavonije, I. Etapa – Istočni dio Dionice 6 – vodoopskrbni cjevovod Ilača – Tovarnik DN 250 mm – Glavni projekt, IGH d.d. Zagreb, siječanj 2008) – potvrda na glavni projekt.
- planira se izgradnja regionalnog vodoopskrbnog sustava Istočne Slavonije, I. Etapa – Istočni dio Dionice 2 – vodoopskrbni cjevovod Slakovci – Ilača DN 400 i 250 mm – Glavni projekt, IGH d.d. Zagreb, siječanj 2008) – potvrda na glavni projekt.
- minimalna širina zaštitnog pojasa navedenog cjevovoda je 6 m obostrano u odnosu na os cjevovoda.
- Navedeni cjevovod po svojoj namjeni, nije moguće koristiti za lokalnu vodoopskrbu budućih građevina.
- planira se izgradnja javnog sustava odvodnje otpadnih voda Općine Tovarnik, (prema Idejnom projektu, Vinkovački vodovod i kanalizacija, d.o.o. Vinkovci, listopad, 2010)- lokacijska dozvola.
- minimalna širina zaštitnog pojasa navedenog cjevovoda je 6 m obostrano u odnosu na os cjevovoda.

Sve navedeno, prema dispoziciji, planiranog stanja na CD mediju- vodoopskrba i odvodnja.

b) Planirano području za izgradnju većeg broja farmi na prostoru između Tovarnika i Ilača nalazi se dijelom u III zoni sanitarne zaštite izvorišta "Ilača" Ilača, kao i planirano područje UPU-a u III zoni sanitarne zaštite izvorišta "Banovina" Tovarnik stoga je navedene aktivnosti potrebno prilagoditi važećim Odlukama o zonama sanitarne zaštite izvorišta.

Pripomena:

Uvjeti građenja i korištenja javnih sustava vodoopskrbe i odvodnje otpadnih voda -

-Utvrđiti će naša tvrtka, na zahtjev investitora infrastrukturnih građevina, odnosno vlasnika pojedinih građevina, unutar područja navedenih aktivnosti, kada se dostavi i pregleda idejni projekt građevine u hidrotehničkom dijelu rješenja.

-Priklučenje pojedine građevine unutar područja obuhvata, na javnu vodoopskrbnu i kanalizacijsku mrežu, izvesti će se prema utvrđenim posebnim uvjetima građenja a

DRUŠTVO UPISANO U REGISTAR TRGOVAČKOG SUDA U OSIJEKU, MBG 030038269 • UPRAVA DRAŽEN MILINKOVIĆ, dipl. ing.  
Temeljni kapital u iznosu od 312.136.500,00 kn uplaćen u cijelosti


temeljem odluke općinskog vijeća Tovarnik o uvjetima priključenja na komunalne vodne građevine.

Za dodatne informacije i pojašnjenja, stojimo na usluzi, veza dipl. ing. J. Kopić. – dipl.ing..N. Jelić

U očekivanju daljnjih aktivnosti,  
S poštovanjem!

O tome obavijest:  
Zavod za prostorno planiranje d.d. Osijek  
Vijenac Paje Kolarica 5a  
31 000  
Osijek

Predsjednik uprave :  
*Dražen Milinković* dipl.ing. str.



HRVATSKE VODE  
Vodnogospodarski odjel za  
vodno područje sliva Save  
Vodnogospodarska ispostava  
"Bid-Bosut" Vinkovci

Klasa: 350-02/10-01/1046  
Urbroj: 374-3101-1-10-6  
Vinkovci, 06. 09. 2010. god.

REPUBLIKA HRVATSKA 459 - OPĆINA TOVARNIK		
Primljeno: 08. 09. 2010		
Klasifikacijska oznaka:	Ustrojstvena jedinica:	
350-02/10-01/08	08	
Unudžbeni broj:	Prilozi:	Vrijednost:
2188/12-03-10-1	1	1

Općina Tovarnik  
32249 T o v a r n i k  
A. G. Matoša 2

**Pedmet: Općina Tovarnik**  
**PPUO Tovarnik - izmjene i dopune**  
**- podaci o vodnom gospodarstvu , dostavljaju se**

Vodnogospodarski odjel za vodno područje sliva Save Zagreb dopisom, Klasa: 350-02/10-01/1046, Urbroj: 374-21-1-10-2 od 17. kolovoza 2010. godine, dostavio je u VGI "Bid-Bosut" Vinkovci dopis Načelnika Općine Tovarnik, Klasa: 350-02/10-01/09, Urbroj: 2288/12-03-10-1 od 28. srpnja 2010. godine kojim obavještava Hrvatske vode Zagreb da je Općina Tovarnik donijela Odluku o izradi Izmjena i dopuna prostornog plana uređenja Općine (PPUO) Tovarnik.

U cilju što kvalitetnije izrade Nacrta prijedloga Izmjena i dopuna PPUO-a Tovarnik mole Službe 21-3, 21-4 i VGI "Bid-Bosut" Vinkovci da dostavi podatke, tekstualne i grafičke iz svoje nadležnosti za izradu Izmjena i dopuna PPUO Tovarnik. Traži se da se podaci dostavljaju na adresu Općine Tovarnik, a Službu razvitka i katastra o navedenom treba obavijesti.

Uz dopis dostavljena je i Odluka o izradi Izmjena i dopuna PPUO Tovarnik, Klasa: 350-02/10-01/01, Urbroj: 2188/12-04-10-1 od 14. srpnja 2010. godine sa kartom na kojoj je naveden i označen broj oznake izmjena i dopuna PPUO Tovarnik i CD sa PPUO Tovarnik iz 2007. god i karta sa označenom granicom obuhvata izmjena i dopuna kao podloga za izradu Izmjena i dopuna Plana.

Razlozi za Izmjena i dopuna PPUO Tovarnik prema Članku 2. dostavljene Odluke o izradi izmjena i dopuna Plana su slijedeći:

A.) Izmjena kartografskih prikaza:

- Proširenje obuhvata DPU-a Središta u naselju Tovarnik (1),
- Utvrđivanje obuhvata UPU-a za neizgrađeno područje u sjevernom dijelu građevinskog područja naselja Tovarnik, (2)
- Određivanje područja za izgradnju većeg broja farmi na prostoru između Tovarnika i Ilače (3) ,
- Određivanje područja za izgradnju vjetroelektrana (4),
- Korekcija trase „Srijemske granične transverzale“ prema glavnom projektu (5),
- Korekcija građevinskog područja turističko-rekreacijske zone „Ivanjci“ (6),
- Usklađivanje s Izmjenom i dopunom Prostornog plana Vukovarsko-srijemske županije iz 2007. godine,
- Usklađivanje s Izmjenom i dopunom Prostornog plana Vukovarsko-srijemske županije iz 2009. god. koje su u izradi, a bit će donesene prije Izmjena i dopuna PPUO-e.

B.) Odgovarajuće izmjene tekstualnog dijela Plana zbog gore navedenih izmjena,

C.) Izmjena Odredbi za provođenje:

- Odgovarajuće izmjene tekstualnog dijela Plana zbog gore navedenih izmjena,
- Promjena maksimalnog kapaciteta građevina za uzgoj životinja (odnosno dozvoljenog broja uvjetnih grla) unutar građevinskog područja naselja.

Prema dostavljenoj karti na kojoj su označena imena i dopuna PPUO Tovarnik, iste se odnose na:

- (1) Proširenje obuhvata DPU-a Središta u naselju Tovarnik.
- (2) Utvrđivanje obuhvata UPU-a neizgrađeno područje u sjevernom dijelu građevinskog područja naselja Tovarnik.  
Na ovom području je izvorište „Banovina“ – Tovarnik te predviđene građevine kao i njihova vrsta treba biti u skladu sa Odlukom o zonama sanitarne zaštite izvorišta „Banovina“ – Tovarnik, Klasa: 325-03/08-04/02, Urbroj: 2188/12-04/08-02 od 28. 11. 2008. god.
- (3) Određivanje područja za izgradnju većeg broja farmi na prostoru između Tovarnika i Ilače.  
Radove izvoditi na način da nisu u suprotnosti sa Odlukama o zonama sanitarne zaštite izvorišta „Banovina“-Tovarnik (Klasa: 325-03/08-04/02, Urbroj: 2188/12-04/08-02 od 28. 11. 2008. god. i „Ilača“-Ilača (Klasa: 325-03/08-04/01, Urbroj: 2188/12-04/08-1 od 28. 11. 2008. god.).
- (4) Određivanje područja za izgradnju vjetroelektrana

**(5) Korekcija trase „Srijemske granične transverzale“**

Na dostavljenoj karti označena je lokacija korekcije trase Srijemske granične transverzale. Došlo je do korekcije trase Srijemske granične transverzale na lokacijama koje nisu označene. Na dostavljenoj karti označene su promjene trase sa kojima je upoznata Ispostava.

U izmjenama i dopunama PPUO Tovarnik treba ucrtati trasu transverzale prema glavnom projektu koji radi Rencon d.o.o. Osijek, Vijenac I. Mažuranića 8.

**(6) Korekcija građevinskog područja turističko-rekreacijske zone „Ivanjci“**

Na ovom području došlo je do korekcije trase Srijemske granične transverzale, a novu trasu transverzale ucrtati prema glavnom projektu koji radi Rencon d.o.o. Osijek, Vijenac I. Mažuranića 8

Prilikom izrade PPUO Tovarnik dostavljeni su Vam podaci o vodnom gospodarstvu sa kojima raspolaže VGI "Bid-Bosut" Vinkovci, dopisom Klasa: 350-02/04-01/0006, Urbroj: 374-3101-1-04-2 od 29. 11. 2005. godine. Ove podatke možete koristiti i za izradu Izmjena i dopuna PPUO Tovarnik.

Prema Zakona o vodama (Narodne novine 153/09.)

- (Članak 124.) Uz građevine detaljne melioracijske odvodnje i građevina za navodnjavanje uspostavlja se pojas u širini od 3,0 m od vanjskog ruba te građevine koji služi održavanju građevine (pojas za održavanje). U pojasu za održavanje, poljoprivredna proizvodnja se obavlja na rizik vlasnika, odnosno zakonitog posjednika zemljišta.

- (Članak 126.) Na udaljenosti manjoj od 10 m od ruba korita vodotoka ili kanala zabranjeno je saditi drveće (stavak 2.) i podizati zgrade i druge objekte (stavak 3.).

Ako se planiraju građevinske čestice pored kanala koji su sada melioracioni, izgradnjom istih, melioracioni kanali postaju kanali koji primaju i komunalnu odvodnju oborinskih voda ovih sada građevinskih čestica. Da se osigura odvodnja melioracionih i ostalih površina uzvodno, na prostoru čestica uz kanale treba ostaviti slobodan prostor za održavanje kanala.

Uz kanale treba planirati prometnice obostrano ili prometnicu predvidjeti samo uz jednu stranu kanala. Prometnicom uz jednu stranu kanala omogućava se pristup kanalima kao i održavanje istih uz ova nova građevinska područja.

Granično kamenje katastarskih čestica uz kanale postaviti:

- Sa jedne strane kanala treba ostavi slobodan pojas u širini min. 6,0 m za slobodan prolaz građevinske mehanizacije (bageri, buldozeri, kamioni) porilikom izmuljenja kanala, utovara ovog materijala u kamione i odvoza na deponiju koju odredi Općina Tovarnik. Na ovom pojasu mogu se planirati izgradnja prometnica ili predvidi ugradnju instalacija infrastrukture (plinski i elektro vodovi, vodovodna i kanalizacijska mreža koja treba biti na udaljenosti min. 2,0 m od gornjeg pokosa kanala). Sa druge strane ostavi slobodan pojas za održavanje kanala u širini min.2,0 m za prolaz kosilica.
- Ograde katastarskih čestica prema kanalu trebaju također biti na toj udaljenosti.
- Održavanje kanala uz građevine obveza je Općine Tovarnik i vlasnika katastarskih čestica uz kanale koje postaju građevinske

Za prijelaz prometnica (postrojećih ili novoplaniranih)

- preko kanala koji su bili melioracioni ili odvodni treba ugraditi propuste dovoljnog otvora uz suglasnost Hrvatskih voda,
- a kod cestovnih kanala propuste treba ugraditi i uz suglasnost nadležne uprave za ceste.

Izmjenama i dopunama PPUO Tovarnik ne smije se ugroziti postojeća odvodnja oborinskih voda i iste moraju biti u skladnosti sa Odlukama o zonama sanitarne zaštite izvorišta „Banovina“-Tovarnik (Klasa: 325-03/08-04/02, Urbroj: 2188/12-04/08-02 od 28. 11. 2008. god. i izvorišta „Ilača“-Ilača (Klasa: 325-03/08-04/01, Urbroj: 2188/12-04/08-1 od 28. 11. 2008. god.).

Za izradu projektne dokumentacije za infracrtukturu i građevina na području obuhvaćenog Izmjenama i dopunama PPUO Tovarnik koje mogu utjecati na vodni režim treba tražiti posebne vodopravne uvjete.

Općina Tovarnik ili izrađivač treba prijedlog Izmjena i dopuna PPUO Tovarnik na CD-u i izrađene kartograme koji imaju veze s vodnim gospodarstvom na papiru dostaviti:

1. Hrvatskim vodama VGO "Sava", Služba razvitka i katastra, 10000 Zagreb, Ulica grada Vukovara 220
  2. Hrvatskim vodama VGI "Bid-Bosut" Vinkovci, 32100 Vinkovci, J Kozarca 28,
- kako bi mogli dati primjedbe na prijedlog Izmjena i dopuna PPUO-a.

Samostalni referent

Ivan Gantar dipl.ing.



Voditelj VGI-a.

Josip Kuterovac, dipl.ing.

Obavijest:

- Hrvatske vode, VGO "Sava"

Služba razvitka i katastra

10000 Zagreb, Ulica grada Vukovara 220

- Referada, ovdje

- Pismohrana, ovdje

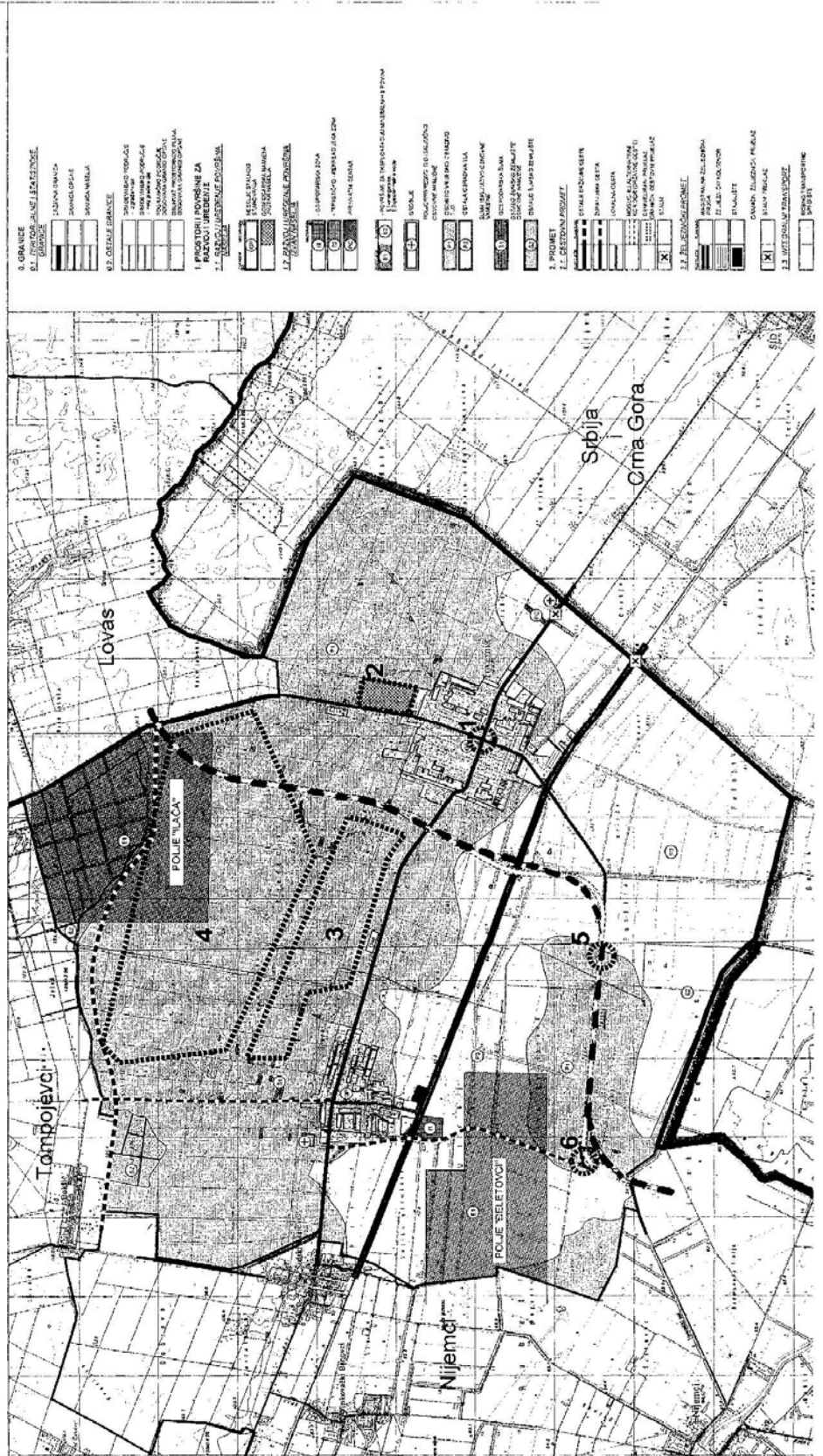
# IZMJENE I DOPUNE PPUO TOVARNIK

## LEGENDA

OBUHVAAT IZMJENA I DOPUNA

BROJ OZNAKE IZMJENA I DOPUNA

- 1 PROŠIRENJE OBUHVATA DPU-a SREDIŠTA U NASELJU TOVARNIK
- 2 UTVRĐIVANJE OBUHVATA UPU-a
- 3 ODREĐIVANJE PODRUČJA ZA IZGRADNJU VEĆEG BROJA FARMI
- 4 ODREĐIVANJE PODRUČJA ZA IZGRADNJU VJETROELEKTRANA
- 5 KOREKCIJA TRASE "SRIJEMSKIE TRANSFERZALE"
- 6 KOREKCIJA GRABEVINSKOG PODRUČJA TURISTIČKO-REKREACIJSKE ZONE "IVANCI"





**HRVATSKE VODE**  
 Vodnogospodarski odjel za  
 vodno područje sliva Save, Zagreb  
 ZAGREB, Ulica grada Vukovara 220  
 Služba korištenja voda

KLASA: 350-02/10-01/0001046  
 URBROJ: 374-21-3-10-*7*  
 Zagreb, 01.09.2010.

**REPUBLIKA HRVATSKA**  
**459 - OPĆINA TOVARNIK**

Primjeno:	6.9.2010	
Klasifikacijska oznaka:	350-02/10-01/09	Ustrojstvena jedinica: 03
Uredbeni broj:	2188/12-03-10-2	Prilozi: 2 Vrijednost: 1

**VUKOVARSKO-SRIJEMSKA ŽUPANIJA**  
**OPĆINA TOVARNIK**  
 Općinski načelnik

**A. G. Matoša 2**  
**32249 TOVARNIK**

**Predmet:** Izmjene i dopune Prostornog plana uređenja Općine (PPUO) Tovarnik

**Veza** Vaš dopis: KLASA: 350-02/10-01/09  
 URBROJ: 2188/12-03-10-1  
 Tovarnik, 28. srpnja 2010.

Dostavljamo Vam presliku Odluke o zonama sanitarne zaštite izvorišta „Banovina“ - Tovarnik i presliku Odluke o zonama sanitarne zaštite izvorišta „Ilača“ – Ilača, kojima upravlja „Vinkovački vodovod i kanalizacija d.o.o.“ Vinkovci, a koja se nalaze na području Općine Tovarnik, te čije odredbe trebaju biti uvrštene u PPUO Tovarnik. Drugih naznaka za potrebe za izmjenom PPUO Tovarnik nemamo.

S poštovanjem,

Voditeljica Službe korištenja voda

*G. Jelašić*  
 Gabriela Braun Jelašić, dipl.ing.građ.

U prilogu:

- Odluka o zonama sanitarne zaštite izvorišta „Banovina“ - Tovarnik
- Odluka o zonama sanitarne zaštite izvorišta „Ilača“ – Ilača

Na znanje:

- Služba korištenja voda
- pismohrana



Na temelju članka 41. stavak 2. Zakona o vodama ("Narodne novine" broj 107/95, 150/05), članka 42. stavak 1. Pravilnika o utvrđivanju zona sanitarne zaštite izvorišta ("NN" broj 55/02), te Mišljenja Hrvatskih voda (Klasa:325-03/08-06/394; Ur.broj:374-1-4-08-2) o načinu utvrđivanja područja sanitarne zaštite i članka 22. stavak 2. Statuta Općine Tovarnik ("Sl. vjesnik" Vukovarsko-srijemske županije br.14/01), Općinsko vijeće Općine Tovarnik na svojoj 20. sjednici održanoj 28. 11. 2008.god. donijelo je

## ODLUKU

### o zonama sanitarne zaštite izvorišta "Banovina" - Tovarnik

#### OPĆE ODREDBE

##### Članak 1.

#### CILJ I SVRHA ODLUKE

Ovom odlukom utvrđuju se zaštitne zone i propisuju uvjeti i načini zaštite podzemne vode u vodonosnicima s međuzmskom poroznosti unutar priljevnoga područja izvorišta "Banovina" - Tovarnik.

Mjere zaštite izvorišta propisuju se radi zaštite podzemne vode od zagađenja ili drugih utjecaja koji mogu nepovoljno djelovati na njihovu izdašnost, kakvoću i zdravstvenu ispravnost vode za piće.

Provođenje mjera zaštite od zagađivanja vode za piće na vodozaštitnom području izvorišta "Banovina" - Tovarnik je od javnoga interesa i ima prioritet u odnosu na druge mjere i postupke pravnih ili fizičkih osoba području zona zaštite.

##### Članak 2.

#### OPĆE MJERE ZAŠTITE

Zemljišta, objekti i uređaji na području zona sanitarne zaštite izvorišta "Banovina" - Tovarnik, koji su izgrađeni, ili se planiraju graditi u prostoru zona sanitarne zaštite, mogu se koristiti za obavljanje određene djelatnosti samo u skladu s ovom Odlukom i na način s kojim se ne ugrožava kakvoća podzemne vode, ne zagađuju vodonosni slojevi, ne pogoršava kakvoća pokrovnoga sloja zemljišta iznad vodonosnoga sloja i ne smanjuje njegova debljina.

Unutar definiranih granica zona sanitarne zaštite izvorišta "Banovina" - Tovarnik, provodi se pasivna i aktivna zaštita.

Pasivnu zaštitu izvorišta čine mjere zabrane gradnje i smještaja pojedinih građevina i obavljanja određenih djelatnosti unutar utvrđene zone.

Aktivnu zaštitu izvorišta čini redovito praćenje kakvoće vode na priljevnom području izvorišta i poduzimanje mjera za njeno poboljšanje, a osobito: gradnje i rekonstrukcije

odvodnih i vodoopskrbnih sustava, predtretman otpadnih voda, uvođenje čistih proizvodnja, ugradnja spremnika s dodatnom zaštitom i sl.

### Članak 3.

#### PRETHODNI VODOISTRAŽNI RADOVI

Zone sanitarne zaštite izvorišta "Banovina" - Tovarnik, sanitarni i drugi uvjeti održavanja zona i zaštitne mjere u području zona određene su na temelju prethodnih vodoistražnih radova koji su opisani u "Elaboratu zaštitnih zona izvorišta "Ilača" - Ilača, "Banovina" - Tovarnik, "Stara Ciglanica" - Nijemci i "Barbine" - Lipovac, izrađenim po Rudarsko-geološko-naftnom fakultetu iz Zagreba (voditelj projekta Doc. dr. sc. Zoran Nakić, dipl. ing. geol.).

Ovim vodoistražnim radovima, utvrđeno je postojanje, rasprostiranje, količina i kakvoća podzemnih voda na prostoru izvorišta "Banovina" - Tovarnik te hidrogeološke i hidrološke značajke zahvaćenoga vodonosnika.

"Elaborat zaštitnih zona izvorišta "Ilača" - Ilača, "Banovina" - Tovarnik, "Stara Ciglanica" - Nijemci i "Barbine" - Lipovac sastavni je dio ove Odluke.

### Članak 4.

#### TIP VODONOSNIKA I RASPROSTIRANJE PODZEMNIH VODA

Na osnovi navedenih istražnih radova utvrđeno je da se na prostoru izvorišta "Banovina" - Tovarnik radi o podzemnom vodonosniku s međuzrnskom poroznošću, u kojem se podzemne vode prihranjuju infiltracijom oborinskih voda.

#### ODREDBE O ZONAMA SANITARNE ZAŠTITE

### Članak 5.

#### KATASTAR ONEČIŠĆIVAČA

Zone sanitarne zaštite izvorišta "Banovina" - Tovarnik utvrđene su prema stupnju opasnosti od zagađivanja i drugih štetnih utjecaja koji mogu nepovoljno djelovati na kakvoću vode i izdašnost izvorišta.

Katastar onečišćivača sastavni je dio "Elaborata zaštitnih zona izvorišta "Ilača" - Ilača, "Banovina" - Tovarnik, "Stara Ciglanica" - Nijemci i "Barbine" - Lipovac". Potencijalni onečišćivači za izvorište "Banovina" - Tovarnik su: poljoprivredna aktivnost u blizini crpilišta, septičke jame i cesta na izlazu iz naselja Tovarnik koja prolazi sa zapadne strane crpilišta.

Pravne i fizičke osobe koje su vlasnici, odnosno korisnici zemljišta u zonama sanitarne zaštite, a koji su potencijalni onečišćivači podzemnih voda, dužni su pravnoj osobi iz članka 16 označiti u pisanom obliku i pokazati svako mjesto iz st. 2. ovoga članka.

**Članak 6.**

## ZONE ZAŠTITE

Zone sanitarne zaštite izvorišta "Banovina" - Tovarnik (u daljnjem tekstu zone) su:

- III. zona - zona ograničenja i kontrole
- II. zona - zona strogoga ograničenja (ne određuje se)
- I. zona - zona strogoga režima zaštite

Ove zone omeđene su graničnim linijama prikazanim na katastarskom planu i topografskoj podlozi u mjerilu 1:25 000 (za III. zonu) i 1: 1000 (za I. zonu), koji su sastavni dio ove Odluke.

**Članak 7.**

## III. ZONA – ZONA OGRANIČENJA I KONTROLE

III. zona utvrđuje se radi smanjenja rizika onečišćenja podzemne vode od teško razgradivih kemijskih i radioaktivnih tvari.

**Članak 8.**

## GRANICE III. ZONE

Zona ograničenja i kontrole – III. zona obuhvaća područje izvan granice I. zone do granice područja za koje je utvrđeno horizontalno tečenje čestice vode kroz podzemlje do zone zahvata u trajanju od 10 godina.

Granice III. zone sanitarne zaštite određene su na sljedeći način:

- sjeverna granica III. zone nalazi se na udaljenosti od oko 1550 m od zdenca IZ;
- istočna granica III. zone nalazi se na udaljenosti od oko 530 m od zdenca IZ;
- južna granica III. zone nalazi se na udaljenosti od oko 250 m od zdenca IZ;
- zapadna granica III. zone nalazi se na udaljenosti od oko 420 m od zdenca IZ.

Granična linija III. zone sanitarne zaštite prolazi kroz sljedeće katastarske čestice k.o. Tovarnik: 3595, 3602, 3671, 978, 3681, 1001, 1015, 3683, 987, 3681, 3680, 650, 3679, 3671, 3672, 3594, 3703, 522, 3662, 466, 3661, 447, 439, 3662, 555, 3601/33, 3601/34, 2310.

**Članak 9.**

## MJERE ZAŠTITE U III ZONI - OPĆE ODREDBE

U III. zoni zabranjuje se:

- Ispuštanje nepročišćenih otpadnih voda,
- Deponiranje otpada

- Građenje kemijskih industrijskih postrojenja,
- Građenja prometnica bez sustava kontrolirane odvodnje i pročišćavanja oborinskih voda.

Potrebno je na prometnici koja prolazi kroz III. zonu označiti granice III. zone sanitarne zaštite jasno uočljivim oznakama na kojima mora biti ispisan naziv izvorišta i naziv zone:

"III. VODOZAŠTITNA ZONA  
ZONA OGRANIČENJA I KONTROLE"

Sve pravne osobe koje obavljanjem djelatnosti ispuštaju otpadne vode u III. zoni dužne su imati vodopravne dozvole. Vodopravnom dozvolom za ispuštanje otpadnih voda određuju se pokazatelji, opasne i druge tvari koji se ispituju u otpadnim vodama.

Sve fizičke i pravne osobe koje svojom djelatnošću mogu izazvati iznenadno zagađenje podzemnih voda, a nalaze se na području unutar granica III. zone sanitarne zaštite, moraju izraditi operativne planove mjera i djelovanja u slučaju iznenadnoga zagađenja (u skladu s odredbama iz "Državnoga plana za zaštitu voda" (NN br. 8/99).

Za gospodarske zone (industrijske, trgovačke, servisne i uzgoja životinja i druge specifično radne prostore) treba već pri planiranju i komunalnom uređenju predvidjeti odvodnju i pročišćavanje fekalnih i tehničkih otpadnih voda prije ispuštanja u recipijent. Ukoliko ove zone nije moguće priključiti na centralni uređaj za pročišćavanje otpadnih voda, za potrebe zone ili za potrebe pojedinačnoga korisnika treba predvidjeti zasebni uređaj.

Do realizacije izgradnje sustava javne odvodnje, postojeći objekti moraju imati nepropusnu sabirnu jamu s kontrolom pražnjenja putem ovlaštenih tvrtki. Na područjima gdje nema tehničke ni ekonomske opravdanosti za gradnju sustava javne odvodnje, sanitarne i tehnološke otpadne vode treba pročišćavati na vlastitom uređaju drugoga ili odgovarajućeg stupnja pročišćavanja prije ispuštanja u podzemlje.

Septičke jame od domaćinstva u III. zoni moraju proći testiranje na propusnost, osim u slučaju da su ove jame kontrolirane od strane nadležnih institucija. Ukoliko se utvrdi da su jame propusne, njihovi vlasnici ih moraju sanirati, odnosno izgraditi vodonepropusne.

Potrebno je kontrolirati sve lokacije na kojima postoje napušteni bušeni i kopani zdenci, čak i ako se nalaze izvan utvrđene III. zone sanitarne zaštite, za što su mjerodavne nadležne inspeksijske službe. U slučaju da se utvrdi upuštanje otpadnih voda u zdence, potrebno je trenutno zabraniti svaku takvu daljnju aktivnost, a u skladu s člancima 74 i 75 "Zakona o vodama" (NN br. 107/95).

Sustav kontrolirane odvodnje i pročišćavanja oborinskih voda na prometnicama u III. zoni mora se provoditi u okviru sustava javne odvodnje, koji podrazumijeva i odvodnju atmosferskih voda (prema "Zakonu o komunalnom gospodarstvu" NN 26/03), za što mora biti imenovana odgovarajuća komunalna tvrtka.

Transport opasnih tvari na cestovnim prometnicama koje prolaze kroz III. zonu mora se obavljati uz propisane mjere zaštite u skladu sa "Zakonom o prijevozu opasnih tvari" (NN br. 97/93), a kontrolu transporta obavlja prometna policija.

**Članak 10.**

## MJERE ZAŠTITE U III. ZONI

Potrebno je registrirati sve poljoprivredne površine u III. zoni.

Lokalno stanovništvo mora se upoznati s načelima ekološke proizvodnje, uz što manju primjenu pesticida i mineralnih gnojiva, a naročito perzistentnih tvari, što će obavljati savjetodavna služba pri Vukovarsko-srijemskoj županiji.

Potrebno je staviti u funkciju sustav kontrolirane odvodnje i pročišćavanja oborinskih voda na cesti koja prolazi sa zapadne strane crpilišta "Banovina" - Tovarnik. Odvodni kanal, koji je izveden između ceste i crpilišta "Banovina" - Tovarnik potrebno je održavati, a propust kroz prijelaz sa ceste u crpilište potrebno je redovito čistiti. Održavanje ovoga sustava treba biti obveza Županijskih uprava za ceste, odnosno Hrvatskih cesta ili upravnoga tijela Vukovarsko-srijemske županije, nadležnoga za gradnju i održavanje objekata. Čišćenje ceste u zimskim uvjetima potrebno je obavljati korištenjem kamene drobine, s minimalnom upotrebom soli ili drugih kemijskih tvari, za što je nadležna lokalna samouprava ili Županijske ceste, odnosno Hrvatske ceste.

**Članak 11.**

## II. ZONA – ZONA STROGOG OGRANIČENJA

Druga zona obuhvaća područje izvan granice I zone do linije od koje podzemna voda ima minimalno vrijeme zadržavanja u podzemlju od 50 dana prije ulaska u vodozahvatni objekt.

U skladu s rezultatima iz "Elaborata zaštitnih zona izvorišta "Ilača" - Ilača, "Banovina" - Tovarnik, "Stara Ciglanica" - Nijemei i "Barbine" - Lipovac", utvrđeno je da je vertikalni dotok vode kroz slabopropusnu krovinu na lokaciji crpilišta "Banovina" - Tovarnik sigurno veći od 50 dana i stoga se II. zona ne određuje.

**Članak 12.**

## I. ZONA – ZONA STROGOG REŽIMA ZAŠTITE

Prva zona izvorišta utvrđuje se radi zaštite uređaja za zahvate vode i njegove neposredne okolice od bilo kakvog onečišćenja i zagađenja voda, te drugih slučajnih ili namjernih negativnih utjecaja.

**Članak 13.**

## GRANICE I. ZONE

Prva zona obuhvaća ograđeno područje oko zdenca 1Z.

Granice I. zone prikazane su na katastarskom planu mjerila M 1:1000, koji je sastavni dio ove Odluke.

Prva zona sanitarne zaštite obuhvaća katastarsku česticu 563/8.

#### Članak 14.

##### MJERE ZAŠTITE U I. ZONI – OPĆE ODREDBE

U I. zoni zabranjuju se sve aktivnosti osim onih koje su vezane za eksploataciju, pročišćavanje i transport vode u javni vodoopskrbni sustav za potrebe javne vodoopskrbe stanovništva vodom za piće.

U I. zoni zabranjuje se i:

- izgradnja bilo kakvog objekta ili uređaja na dubini većoj od jednog metra iznad očekivane visine podzemnih voda na području zone,
- držanje na skladištu tekućih goriva i maziva,
- držanje na skladištu kiselina, lužina, razrjeđivača i otapala,
- držanje na skladištu otrova i sredstava za tamanjenje biljnih i životinjskih stemika, to drugih tvari što se prema postojećim propisima smatraju otrovnim i opasnim materijalima,
- uporaba kemijskih sredstava za uništavanje korova ili za uništavanje kukaca i gamadi, te svih sredstava poznatih pod nazivom "pesticidi", osim otopine modre galice i gašenog vapna,
- postavljanje otrova i otrovnih meka za tamanjenje ptica i drugih životinja,
- uporaba peći na tekuća goriva.

#### Članak 15.

##### MJERE ZAŠTITE U I. ZONI IZVORIŠTA

Potrebno je oborinske i otpadne vode iz zaleda I. zone provesti izvan I. zone otvorenim kanalom.

Oborinske vode s uređenih površina i krovova objekata unutar I. zone moraju se skupljati i odvodnjom zatvorenoga tipa odvesti s lokacije.

Objekti i sadržaji unutar I. zone koji su neophodni za pogon izvorišta moraju biti izgrađeni i održavani s najvišim stupnjem sigurnosti u odnosu na zaštitu voda.

#### Članak 16.

##### VLASNIŠTVO I. ZONE

Vinkovački vodovod i kanalizacija d.o.o. iz Vinkovaca je pravna osoba koja obavlja javnu vodoopskrbu i upravlja vodozahvatom (u daljnjem tekstu – Vodovod). Vodovod je nositelj stvarnopravnih ovlasti ili vlasnik zemljišta unutar I. zone izvorišta "Banovina" - Tovarnik.

**Članak 17.****PRISTUP NA PODRUČJE I. ZONE**

Pristup na područje I. zone izvorišta "Banovina" - Tovarnik dozvoljen je samo ovlaštenim zaposlenicima Vodovoda i nadležnim inspekcijskim tijelima, a drugima osobama samo uz posebno odobrenje direktora Vodovoda.

**Članak 18.****OZNAČAVANJE I ZONE**

Granica I. zone sanitarne zaštite mora biti označena stupovima s natpisnim pločama, a zona ogradena ogradom koja onemogućava neovlaštenim osobama pristup i prelazak ograde.

Stupovi ograde moraju biti sigurni, a natpisne ploče moraju biti postavljene na ulazu u prvu zonu s utisnutim natpisom:

"I. VODOZAŠTITNA ZONA  
ZONA STROGOG REŽIMA ZAŠTITE  
PRISTUP I KRETANJE STROGO OGRANIČENI".

Natpisne ploče moraju biti postavljene:

1. na ulazu na izvorište "Banovina" – Tovarnik,
2. u svim ravnim linijama granice - u razmaku od 50 m.

Oznake iz stavka 2. ovoga članka postavlja Vodovod.

**Članak 19.****OBAVLJANJE RADOVA U I. ZONI**

Pravna osoba iz članka 16. ove Odluke dužna je, prilikom obavljanja radova na području izvorišta u smislu vršenja vodoopskrbne djelatnosti, poduzeti odgovarajuće mjere zaštite podzemnih voda i terena od zagađivanja.

Svaki posjet i ulazak u I. zonu u smislu članka 17. ove Odluke mora biti evidentiran u dnevniku što ga vodi odgovorna osoba iz Vodovoda.

**ZAVRŠNE I KAZNENE ODREDBE****Članak 20.****RADNJE SUPROTNE ODREDBAMA ODLUKE**

Pravne i fizičke osobe, koji učine bilo kakve djelatnosti i radnje u prostoru zona zaštite koje su suprotne odredbama Zakona o vodama i odredbama ove Odluke, dužni su u roku i na način

kako to odredi vodopravna i sanitarna inspekcija, otkloniti posljedice te djelatnosti ili radnje o svom trošku.

#### **Članak 21.**

##### **RACIONALNOST KORIŠTENJA ZONA SANITARNE ZAŠTITE**

Vodovod je dužan koristiti zone sanitarne zaštite na način kojim se osigurava najracionalnije i najsigurnije korištenje zahvaćenih voda iz izvorišta "Banovina" – Tovarnik u svrhu javne vodoopskrbe.

#### **Članak 22.**

##### **MJERE U SLUČAJU OPASNOSTI OD ZAGADENJA**

Vodovod je dužan odmah poduzeti sve potrebne mjere na sprječavanju štetnih utjecaja na kakvoću vode za piće, ako uslijed nekog štetnoga djelovanja neposredno prijete opasnost zagadivanja na području zona sanitarne zaštite definiranih ovom Odlukom.

Svi postupci u slučaju iznenadnoga zagadenja podzemnih voda, okoliša ili drugih negativnih utjecaja na prostoru zona zaštite moraju biti definirani "Planom operativnih mjera zaštite u slučaju iznenadnoga zagadenja na izvorištu "Banovina" – Tovarnik, koji je obavezan donijeti Vodovod.

Plan operativnih mjera zaštite u slučaju iznenadnoga zagadenja mora biti u skladu sa Državnim planom za zaštitu voda i ovjeren od strane stručnih službi Hrvatskih voda.

#### **Članak 23.**

##### **PROSTORNO UREĐENJE**

U postupku provođenja dokumenata prostornoga uređenja, te izrade i donošenja prostornih planova na odgovarajući način primjenjuju se i uvažavaju odredbe ove Odluke.

Postojeće prostorne planove ili planove koji su u postupku donošenja potrebno je uskladiti s odredbama ove Odluke u postupcima njihove izmjene i dopune, a zone unijeti u grafičke priloge prostornih planova.

#### **Članak 24.**

##### **NADZOR NAD PROVOĐENJEM ODLUKE O ZONAMA ZAŠTITE**

Provođenje ove Odluke nadzire, pored zakonima i podzakonima određenih tijela državne uprave i Komunalno redarstvo Općine Tovarnik, vodopravna i sanitarna inspekcija te Vinkovački vodovod i kanalizacija.



**Članak 25.**

## OVLAŠTENJA

Ovlašćuje se Vodovod za donošenje uputa za primjenu ove Odluke kada je to potrebno.

**Članak 26.**

## IZVORI I NAČIN FINANCIRANJA

Financijska sredstva potrebna za provođenje mjera zaštite i sanacije unutar I. zone izvorišta "Banovina" - Tovarnik osigurava Vodovod, pravna osoba koja upravlja izvorištem.

**Članak 27.**

Financijska sredstva potrebna za provođenje mjera zaštite i sanacije u III. zoni zaštite izvorišta "Banovina" - Tovarnik osigurava vlasnik, odnosno korisnik građevine, zemljišta ili uređaja, osim ako nije drukčije određeno programom mjera zaštite i sanacije.

**Članak 28.**

Financijska sredstva za sustavno praćenje stanja podzemnih voda na području I. zone zaštite izvorišta "Banovina" - Tovarnik osigurava Vodovod, pravna osoba koja upravlja izvorištem.

**Članak 29.**

Kada su radi zaštite izvorišta "Banovina" - Tovarnik, u III. zoni sanitarne zaštite potrebna povećana ulaganja u javni vodoopskrbni sustav i sustav javne odvodnje oborinskih voda, potrebna sredstva za takva ulaganja osiguravaju se u proračunu Općine Tovarnik i Vukovarsko-srijemske županije.

**Članak 30.**

## POSEBNE NAKNADE

Općina Tovarnik i Vukovarsko-srijemska županija imaju pravo uvođenja posebne naknade ukoliko iz svoga proračuna snose ili dokažu da su snosili troškove povećanih ulaganja u javni vodoopskrbni sustav i sustav javne odvodnje oborinskih voda.

Posebnu naknadu plaćaju solidarno svi korisnici javnoga vodoopskrbnog sustava. Posebna naknada plaća se zajedno s cijenom vode.

Posebna naknada iz stavka 1. ovog članka uvest će se na vrijeme koje je potrebno za podmirenje troškova potrebnih povećanih ulaganja.

**Članak 31.**

**KAZNENE ODREDBE**

Nepoštivanje odredaba ove Odluke kažnjava se prema kaznenim odredbama "Zakona o vodama" (N.N br. 107/95, 150/05).

**Članak 32.**

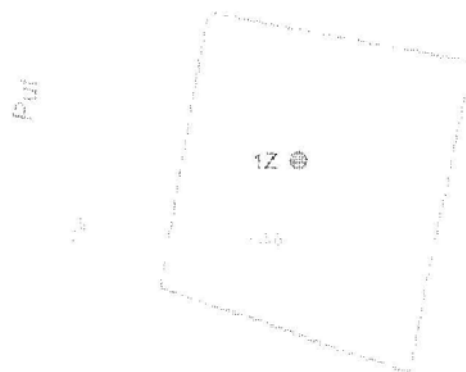
**STUPANJE NA SNAGU ODLUKE**

Ova Odluka stupa na snagu danom donošenja, a objavit će se u "Službenom vjesniku Vukovarsko-srijemske županije".



**OPĆINA TOVARNIK**  
**OPĆINSKO VIJEĆE**  
*Klasa: 325-03/08-04/02*  
*Urbroj: 2188/12-04/08-02*  
*Tovarnik, 28.11.2008.god.*

  
**PREDSJEDNIK  
OPĆINSKOG VIJEĆA  
STIPO MIJIC**  

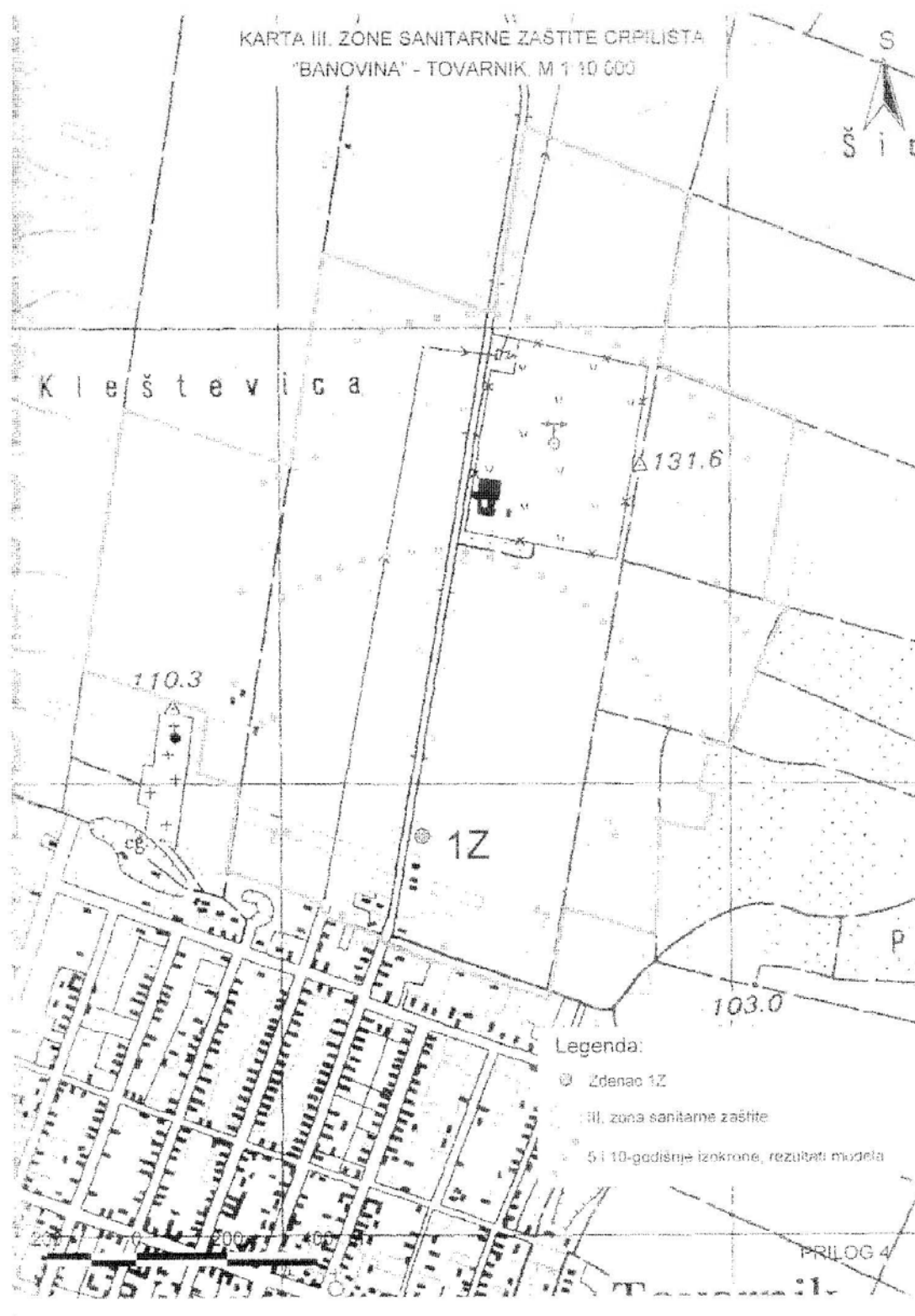

KATASTARSKI PLAN S UCRTANOM I. ZONOM SANITARNE ZAŠTITE  
ZA ZDENAC 1Z NA CRPILIŠTU "BANOVINA" - TOVARNIK, M 1:000



Legenda:

-  Zdenac 1Z
-  I. zona sanitarne zaštite

PRILOG 3



Na temelju članka 41. stavak 2. Zakona o vodama ("Narodne novine" broj 107/95, 150/05), članka 42. stavak 1. Pravilnika o utvrđivanju zona sanitarne zaštite izvorišta ("N.N" broj 55/02), te Mišljenja Hrvatskih voda (Klasa:325-03/08-06/394; Ur.broj:374-1-4-08-2) o načinu utvrđivanja područja sanitarne zaštite i članka 22. stavak 2. Statuta Općine Tovarnik ("Sl. vjesnik" Vukovarsko-srijemske županije br.14/01), Općinsko vijeće Općine Tovarnik na svojoj 20. sjednici održanoj 28.11.2008 donijelo je

## ODLUKU

### o zonama sanitarne zaštite izvorišta "Ilača" - Ilača

#### OPĆE ODREDBE

##### Članak 1.

#### CILJ I SVRHA ODLUKE

Ovom odlukom utvrđuju se zaštitne zone i propisuju uvjeti i načini zaštite podzemne vode u vodonosnicima s međuzrnskom poroznošću unutar priljevnoga područja izvorišta "Ilača" - Ilača.

Mjere zaštite izvorišta propisuju se radi zaštite podzemne vode od zagađenja ili drugih utjecaja koji mogu nepovoljno djelovati na njihovu izdašnost, kakvoću i zdravstvenu ispravnost vode za piće.

Provođenje mjera zaštite od zagađivanja vode za piće na vodozaštitnom području izvorišta "Ilača" - Ilača je od javnoga interesa i ima prioritet u odnosu na druge mjere i postupke pravnih ili fizičkih osoba na području zona zaštite.

##### Članak 2.

#### OPĆE MJERE ZAŠTITE

Zemljišta, objekti i uredaji na području zona sanitarne zaštite izvorišta "Ilača" - Ilača, koji su izgrađeni, ili se planiraju graditi u prostoru zona sanitarne zaštite, mogu se koristiti za obavljanje određene djelatnosti samo u skladu s ovom Odlukom i na način s kojim se ne ugrožava kakvoća podzemne vode, ne zagađuju vodonosni slojevi, ne pogoršava kakvoća pokrovnoga sloja zemljišta iznad vodonosnoga sloja i ne smanjuje njegova debljina.

Unutar definiranih granica zona sanitarne zaštite izvorišta "Ilača" - Ilača, provodi se pasivna i aktivna zaštita.

Pasivnu zaštitu izvorišta čine mjere zabrane građenja i snajestaja pojedinih građevina i obavljanja određenih djelatnosti unutar utvrđene zone.

Aktivnu zaštitu izvorišta čini redovito praćenje kakvoće vode na priljevnom području izvorišta i poduzimanje mjera za njeno poboljšanje, a osobito: građenje i rekonstrukcije

odvodnih i vodoopskrbnih sustava, predtretman otpadnih voda, uvođenje čistih proizvodnja, ugradnja spremnika s dodatnom zaštitom i sl.

### Članak 3.

#### PRETHODNI VODOISTRAŽNI RADOVI

Zone sanitarne zaštite izvorišta "Ilača" - Ilača, sanitarni i drugi uvjeti održavanja zona i zaštitne mjere u području zona određene su na temelju prethodnih vodoistražnih radova koji su opisani u "Elaboratu zaštitnih zona izvorišta "Ilača" - Ilača, "Banovina" - Tovarnik, "Stara Ciglanica" - Nijemci i "Barbine" - Lipovac, izrađenim po Rudarsko-geološko-naftnom fakultetu iz Zagreba (voditelj projekta Doc. dr. sc. Zoran Nakić, dipl. ing. geol.).

Ovim vodoistražnim radovima, utvrđeno je postojanje, rasprostiranje, količina i kakvoća podzemnih voda na prostoru izvorišta "Ilača" - Ilača te hidrogeološke i hidrološke značajke zahvaćenoga vodonosnika.

"Elaborat zaštitnih zona izvorišta "Ilača" - Ilača, "Banovina" - Tovarnik, "Stara Ciglanica" - Nijemci i "Barbine" - Lipovac sastavni je dio ove Odluke.

### Članak 4.

#### TIP VODONOSNIKA I RASPROSTIRANJE PODZEMNIH VODA

Na osnovi navedenih istražnih radova utvrđeno je da se na prostoru izvorišta "Ilača" - Ilača radi o podzemnom vodonosniku s međuzrnskom poroznošću, u kojem se podzemne vode prihranjuju infiltracijom oborinskih voda.

#### ODREDBE O ZONAMA SANITARNE ZAŠTITE

### Članak 5.

#### KATASTAR ONEČIŠĆIVAČA

Zone sanitarne zaštite izvorišta "Ilača" - Ilača utvrđene su prema stupnju opasnosti od zagađivanja i drugih štetnih utjecaja koji mogu nepovoljno djelovati na kakvoću vode i izdašnost izvorišta.

Katastar onečišćivača sastavni je dio "Elaborata zaštitnih zona izvorišta "Ilača" - Ilača, "Banovina" - Tovarnik, "Stara Ciglanica" - Nijemci i "Barbine" - Lipovac". Potencijalni onečišćivači za izvorište "Ilača" - Ilača su: poljoprivredna aktivnost u blizini crpilišta, septičke jame, ceste u naselju Ilača, groblje Ilača i Poljoprivredna zadruga Ilača.

Pravne i fizičke osobe koje su vlasnici, odnosno korisnici zemljišta u zonama sanitarne zaštite, a koji su potencijalni onečišćivači podzemnih voda, dužni su pravnoj osobi iz članka 16 označiti u pisanom obliku i pokazati svako mjesto iz st. 2. ovoga članka.

**Članak 6.****ZONE ZAŠTITE**

Zone sanitarne zaštite izvorišta "Ilača" - Ilača (u daljnjem tekstu zone) su:

- III. zona - zona ograničenja i kontrole
- II. zona - zona strogoga ograničenja (ne određuje se)
- I. zona - zona strogoga režima zaštite

Ove zone omeđene su graničnim linijama prikazanim na katastarskom planu i topografskoj podlozi u mjerilu 1:25 000 (za III. zonu) i 1: 1000 (za I. zonu), koji su sastavni dio ove Odluke.

**Članak 7.****III. ZONA – ZONA OGRANIČENJA I KONTROLE**

III. zona utvrđuje se radi smanjenja rizika onečišćenja podzemne vode od teško razgradivih kemijskih i radioaktivnih tvari.

**Članak 8.****GRANICE III. ZONE**

Zona ograničenja i kontrole – III. zona obuhvaća područje izvan granice I. zone do granice područja za koje je utvrđeno horizontalno tečenje čestice vode kroz podzemlje do zone zahvata u trajanju od 10 godina.

Granice III. zone sanitarne zaštite određene su na sljedeći način:

- sjeverna granica III. zone nalazi se na udaljenosti od oko 980 m od zdenca IB-1Z;
- istočna granica III. zone nalazi se na udaljenosti od oko 680 m od zdenca IB-1Z;
- južna granica III. zone ulazi se na udaljenosti od oko 310 m od zdenca IB-1Z;
- zapadna granica III. zone nalazi se na udaljenosti od oko 540 m od zdenca IB-1Z.

Granična linija III. zone sanitarne zaštite prolazi kroz sljedeće katastarske čestice k.o. Ilača: 1903, 906, 904, 1901, 902, 901, 900/1, 899, 897, 896, 1899/13, 879, 1894, 1899/13, 735, 1889, 1887, 696, 1888, 622, 1869, 688, 1864, 529, 1862, 462, 1861, 1856, 492, 401, 485, 1917, 1973, 1569, 19078/1, 1566, 1565, 1564/2, 1906, 1905, 985, 986, 1904, 1207, 1915, 1331, 1332, 1913, 1326, 1915, 1237.

**Članak 9.****MJERE ZAŠTITE U III ZONI - OPĆE ODREDBE**

U III. zoni zabranjuje se:

- Ispuštanje nepročišćenih otpadnih voda,
- Depoziranje otpada
- Građenje kemijskih industrijskih postrojenja,
- Građenja prometnica bez sustava kontrolirane odvodnje i pročišćavanja oborinskih voda.

Potrebno je na prometnici koja prolazi kroz III. zonu označiti granice III. zone sanitarne zaštite jasno uočljivim oznakama na kojima mora biti isписан naziv izvorišta i naziv zone:

**“III. VODOZAŠTITNA ZONA  
ZONA OGRANIČENJA I KONTROLE”**

Sve pravne osobe koje obavljanjem djelatnosti ispuštaju otpadne vode u III. zoni dužne su imati vodopravne dozvole. Vodopravnom dozvolom za ispuštanje otpadnih voda određuju se pokazatelji, opasne i druge tvari koji se ispituju u otpadnim vodama.

Sve fizičke i pravne osobe koje svojom djelatnošću mogu izazvati iznenadno zagađenje podzemnih voda, a nalaze se na području unutar granica III. zone sanitarne zaštite, moraju izraditi operativne planove mjera i djelovanja u slučaju iznenadnoga zagađenja (u skladu s odredbama iz “Državnoga plana za zaštitu voda” (NN br. 8/99).

Za gospodarske zone (industrijske, trgovačke, servisne i uzgoja životinja i druge specifično radne prostore) treba već pri planiranju i komunalnom uređenju predvidjeti odvodnju i pročišćavanje fekalnih i tehničkih otpadnih voda prije ispuštanja u recipijent. Ukoliko ove zone nije moguće priključiti na centralni uređaj za pročišćavanje otpadnih voda, za potrebe zone ili za potrebe pojedinačnoga korisnika treba predvidjeti zasebni uređaj.

Do realizacije izgradnje sustava javne odvodnje, postojeći objekti moraju imati nepropusnu sabirnu jamu s kontrolom pražnjenja putem ovlaštenih tvrtki. Na područjima gdje nema tehničke ni ekonomske opravdanosti za gradnju sustava javne odvodnje, sanitarne i tehnološke otpadne vode treba pročišćavati na vlastitom uređaju drugoga ili odgovarajućeg stupnja pročišćavanja prije ispuštanja u podzemlje.

Septičke jame od domaćinstva u III. zoni moraju proći testiranje na propusnost, osim u slučaju da su ove jame kontrolirane od strane nadležnih institucija. Ukoliko se utvrdi da su jame propusne, njihovi vlasnici ih moraju sanirati, odnosno izgraditi vodonepropusne.

Potrebno je kontrolirati sve lokacije na kojima postoje napušteni bušeni i kopani zdenci, čak i ako se nalaze izvan utvrđene III. zone sanitarne zaštite, za što su mjerodavne nadležne inspeksijske službe. U slučaju da se utvrdi upuštanje otpadnih voda u zdence, potrebno je trenutno zabraniti svaku takvu daljnju aktivnost, a u skladu s člancima 74 i 75 “Zakona o vodama” (NN br. 107/95).

Sustav kontrolirane odvodnje i pročišćavanja oborinskih voda na prometnicama u III. zoni mora se provoditi u okviru sustava javne odvodnje, koji podrazumijeva i odvodnju



atmosferskih voda (prema "Zakonu o komunalnom gospodarstvu" NN 26/03), za što mora biti imenovana odgovarajuća komunalna tvrtka.

Transport opasnih tvari na cestovnim prometnicama koje prolaze kroz III. zonu mora se obavljati uz propisane mjere zaštite u skladu sa "Zakonom o prijevozu opasnih tvari" (NN br. 97/93), a kontrolu transporta obavlja prometna policija.

#### Članak 10.

##### MJERE ZAŠTITE U III. ZONI

Potrebno je registrirati sve poljoprivredne površine u III. zoni  
Lokalno stanovništvo mora se upoznati s načelima ekološke proizvodnje, uz što manju primjenu pesticida i mineralnih gnojiva, a naročito perzistentnih tvari, što će obavljati savjetodavna služba pri Vukovarsko-srijemskoj županiji.

Potrebno je staviti u funkciju sustave kontrolirane odvodnje i pročišćavanja oborinskih voda na svim cestama u III. zoni zaštite. Održavanje ovoga sustava na cestama treba biti obveza Županijskih uprava za ceste, odnosno Hrvatskih cesta. Čišćenje cesta u zimskim uvjetima potrebno je obavljati korištenjem kamene drobine, s minimalnom upotrebom soli ili drugih kemijskih tvari, za što su nadležne lokalna samouprava, Županijske ceste i Hrvatske ceste.

Potrebno je kontrolirati stanje odvodnje oborinskih voda na lokaciji groblja od strane tvrtke nadležna za održavanje groblja. Naročitu pozornost potrebno je usmjeriti na praćenje kakvoće podzemne vode na lokaciji groblja i praćenje dosega mogućega onečišćenja podzemne vode uslijed procijedivanja oborinske vode ili organskoga zagađenja. U tu svrhu, potrebno je uspostaviti monitoring kakvoće podzemne vode na plitkom kontrolnom piezometru, koji se mora nalaziti na lokaciji groblja. Monitoring kakvoće potrebno je vršiti minimalno dva puta godišnje. Od parametara kakvoće, naročito je potrebno pratiti:

- a) organoleptička i fizikalno-kemijska svojstva: boju, miris, mutnoću, utrošak kalij permanganata, pH, sumporovodik,
- b) kemijske tvari: kloride, ukupni i otopljeni organski ugljik (TOC i DOC), dušikove spojeve (amonij, nitrite, nitrate, fosfate),
- c) toksične tvari: teške metale (olovo, cink i arsen), fenole,
- d) mikrobiološka svojstva: Escherichia coli, sulfitoreducirajuće klostridije i enterokoke

#### Članak 11.

##### II. ZONA – ZONA STROGOG OGRANIČENJA

Druga zona obuhvaća područje izvan granice I zone do linije od koje podzemna voda ima minimalno vrijeme zadržavanja u podzemlju od 50 dana prije ulaska u vodozahvatni objekt.

U skladu s rezultatima iz "Elaborata zaštitnih zona izvorišta "Ilača" - Ilača, "Banovina" - Tovarnik, "Stara Ciglanica" - Nijemej i "Barbine" - Lipovae", utvrđeno je da je vertikalni dotok vode kroz slabopropusnu krovinu na lokaciji erpilišta "Ilača" - Ilača sigurno veći od 50 dana i stoga se II. zona ne određuje.

**Članak 12.****I. ZONA – ZONA STROGOG REŽIMA ZAŠTITE**

Prva zona izvorišta utvrđuje se radi zaštite uređaja za zahvate vode i njegove neposredne okoline od bilo kakvog onečišćenja i zagađenja voda, te drugih slučajnih ili namjernih negativnih utjecaja.

**Članak 13.****GRANICE I. ZONE**

Prva zona obuhvaća ograđeno područje oko zdenca IB-1Z. Potrebno je postaviti odgovarajuću oznaku za I. zonu sanitarne zaštite prema opisu iz "Elaborata zaštitnih zona izvorišta "Ilača" - Ilača, "Banovina" - Tovarnik, "Stara Cigjana" – Nijemci i "Barbine" – Lipovac".

Granice I. zone prikazane su na katastarskom planu mjerila M 1:1000, koji je sastavni dio ove Odluke.

Prva zona sanitarne zaštite obuhvaća katastarsku česticu 1897/1.

**Članak 14.****MJERE ZAŠTITE U I. ZONI – OPĆE ODREDBE**

U I. zoni zabranjuju se sve aktivnosti osim onih koje su vezane za eksploataciju, pročišćavanje i transport vode u javni vodoopskrbni sustav za potrebe javne vodoopskrbe stanovništva vodom za piće.

U I. zoni zabranjuje se i:

- izgradnja bilo kakvog objekta ili uređaja na dubini većoj od jednog metra iznad očekivane visine podzemnih voda na području zone,
- držanje na skladištu tekućih goriva i maziva,
- držanje na skladištu kiselina, lužina, razrjeđivača i otapala,
- držanje na skladištu otrova i sredstava za tamanjenje biljnih i životinjskih štetnika, to drugih tvari što se prema postojećim propisima smatraju otrovnim i opasnim materijalima,
- uporaba kemijskih sredstava za uništavanje korova ili za uništavanje kukaca i gamadi, te svih sredstava poznatih pod nazivom "pesticidi", osim otopine modre galice i gašenog vapna,
- postavljanje otrova i otrovnih meka za tamanjenje ptica i drugih životinja,
- uporaba peći na tekuća goriva.

**Članak 15.****MJERE ZAŠTITE U I. ZONI IZVORIŠTA**

Potrebno je oborinske i otpadne vode iz zaleđa I. zone provesti izvan I. zone otvorenim kanalom.

Oborinske vode s uređenih površina i krovova objekata unutar I. zone moraju se skupljati i odvodnjom zatvorenoga tipa odvesti s lokacije.

Objekti i sadržaji unutar I. zone koji su neophodni za pogon izvorišta moraju biti izgrađeni i održavani s najvišim stupnjem sigurnosti u odnosu na zaštitu voda.

**Članak 16.****VLASNIŠTVO I. ZONE**

Vinkovački vodovod i kanalizacija d.o.o. iz Vinkovaca je pravna osoba koja obavlja javnu vodoopskrbu i upravlja vodozahvatom (u daljnjem tekstu – Vodovod). Vodovod je nositelj stvarnopravnih ovlasti ili vlasnik zemljišta unutar I. zone izvorišta "Ilača" - Ilača.

**Članak 17.****PRISTUP NA PODRUČJE I. ZONE**

Pristup na područje I. zone izvorišta "Ilača" - Ilača dozvoljen je samo ovlaštenim zaposlenicima Vodovoda i nadležnim inspeksijskim tijelima, a drugim osobama samo uz posebno odobrenje direktora Vodovoda.

**Članak 18.****OZNAČAVANJE I. ZONE**

Granica I. zone sanitarne zaštite mora biti označena stupovima s natpisnim pločama, a zona ogradena ogradom koja onemogućava neovlaštenim osobama pristup i prelazak ograde.

Stupovi ograde moraju biti sigurni, a natpisne ploče moraju biti postavljene na ulazu u prvu zonu s utisnutim natpisom:

**"I. VODOZAŠTITNA ZONA  
ZONA STROGOG REŽIMA ZAŠTITE  
PRISTUP I KRETANJE STROGO OGRANIČENI".**

Natpisne ploče moraju biti postavljene:

1. na ulazu na izvorište "Ilača" - Ilača,
2. u svim ravnim linijama granice - u razmaku od 50 m.

Oznake iz stavka 2. ovoga članka postavlja Vodovod.

#### **Članak 19.**

##### **OBAVLJANJE RADOVA U I. ZONI**

Pravna osoba iz članka 16. ove Odluke dužna je, prilikom obavljanja radova na području izvorišta u smislu vršenja vodoopskrbne djelatnosti, poduzeti odgovarajuće mjere zaštite podzemnih voda i terena od zagađivanja.

Svaki posjet i ulazak u I. zonu u smislu članka 17. ove Odluke mora biti evidentiran u dnevniku što ga vodi odgovorna osoba iz Vodovoda.

#### **ZAVRŠNE I KAZNE NE ODREDBE**

#### **Članak 20.**

##### **RADNJE SUPROTNE ODREDBAMA ODLUKE**

Pravne i fizičke osobe, koji učine bilo kakve djelatnosti i radnje u prostoru zona zaštite koje su suprotne odredbama Zakona o vodama i odredbama ove Odluke, dužni su u roku i na način kako to odredi vodopravna i sanitarna inspekcija, otkloniti posljedice te djelatnosti ili radnje o svom trošku.

#### **Članak 21.**

##### **RACIONALNOST KORIŠTENJA ZONA SANITARNE ZAŠTITE**

Vodovod je dužan koristiti zone sanitarne zaštite na način kojim se osigurava najracionalnije i najsigurnije korištenje zahvaćenih voda iz izvorišta "Ilača" - Ilača u svrhu javne vodoopskrbe.

#### **Članak 22.**

##### **MJERE U SLUČAJU OPASNOSTI OD ZAGAĐENJA**

Vodovod je dužan odmah poduzeti sve potrebne mjere na sprječavanju štetnih utjecaja na kakvoću vode za piće, ako uslijed nekog štetnoga djelovanja neposredno prijete opasnost zagađivanja na području zona sanitarne zaštite definiranih ovom Odlukom.

Svi postupci u slučaju iznenadnoga zagađenja podzemnih voda, okoliša ili drugih negativnih utjecaja na prostoru zona zaštite moraju biti definirani "Planom operativnih mjera zaštite u slučaju iznenadnoga zagađenja na izvorištu "Ilača" - Ilača, koji je obvezan donijeti Vodovod.

Plan operativnih mjera zaštite u slučaju iznenadnoga zagađenja mora biti u skladu sa Državnim planom za zaštitu voda i ovjeren od strane stručnih službi Hrvatskih voda.

**Članak 23.****PROSTORNO UREĐENJE**

U postupku provođenja dokumenata prostornoga uređenja, te izrade i donošenja prostornih planova na odgovarajući način primjenjuju se i uvažavaju odredbe ove Odluke.

Postojeće prostorne planove ili planove koji su u postupku donošenja potrebno je uskladiti s odredbama ove Odluke u postupcima njihove izmjene i dopune, a zone unijeti u grafičke priloge prostornih planova.

**Članak 24.****NADZOR NAD PROVOĐENJEM ODLUKE O ZONAMA ZAŠTITE**

Provođenje ove Odluke nadzire, pored zakonima i podzakonima određenih tijela državne uprave i Komunalno redarstvo Općine Tovarnik, vodopravna i sanitarna inspekcija te Vinkovački vodovod i kanalizacija.

**Članak 25.****OVLAŠTENJA**

Ovlašćuje se Vodovod za donošenje uputa za primjenu ove Odluke kada je to potrebno

**Članak 26.****IZVORI I NAČIN FINANCIRANJA**

Financijska sredstva potrebna za provođenje mjera zaštite i sanacije unutar I. zone izvorišta "Ilača" - Ilača osigurava Vodovod, pravna osoba koja upravlja izvorištem.

**Članak 27.**

Financijska sredstva potrebna za provođenje mjera zaštite i sanacije u III. zoni zaštite izvorišta "Ilača" - Ilača osigurava vlasnik, odnosno korisnik građevine, zemljišta ili uređaja, osim ako nije drukčije određeno programom mjera zaštite i sanacije.

**Članak 28.**

Financijska sredstva za sustavno praćenje stanja podzemnih voda na području I. zone zaštite izvorišta "Ilača" - Ilača osigurava Vodovod, pravna osoba koja upravlja izvorištem.

**Članak 29.**

Kada su radi zaštite izvorišta "Ilača" - Ilača, u III. zoni sanitarne zaštite potrebna povećana ulaganja u javni vodoopskrbni sustav i sustav javne odvodnje oborinskih voda, potrebna sredstva za takva ulaganja osiguravaju se u proračunu Općine Tovarnik i Vukovarsko-srijemske županije.

**Članak 30.****POSEBNE NAKNADE**

Općina Tovarnik i Vukovarsko-srijemska županija imaju pravo uvođenja posebne naknade ukoliko iz svoga proračuna snose ili dokažu da su snosili troškove povećanih ulaganja u javni vodoopskrbni sustav i sustav javne odvodnje oborinskih voda.

Posebnu naknadu plaćaju solidarno svi korisnici javnoga vodoopskrbnog sustava. Posebna naknada plaća se zajedno s cijenom vode.

Posebna naknada iz stavka 1. ovog članka uvest će se na vrijeme koje je potrebno za podmirenje troškova potrebnih povećanih ulaganja.

**Članak 31.****KAZNENE ODREDBE**

Nepoštivanje odredaba ove Odluke kažnjava se prema kaznenim odredbama "Zakona o vučama" (N.N br. 107/95, 150/05).

**Članak 32.****STUPANJE NA SNAGU ODLUKE**

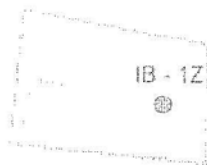
Ova Odluka stupa na snagu danom donošenja, a objavit će se u "Službenom vjesniku Vukovarsko-srijemske županije".

**OPĆINA TOVARNIK**  
**OPĆINSKO VIJEĆE**  
*Klasa: 325-03/08-04/01*  
*Urbroj: 2188/12-04/08-1*  
*Tovarnik, 28.11.2008.god.*



**PREDSJEDNIK**  
**OPĆINSKOG VIJEĆA**  
**STIPO MLJIC**



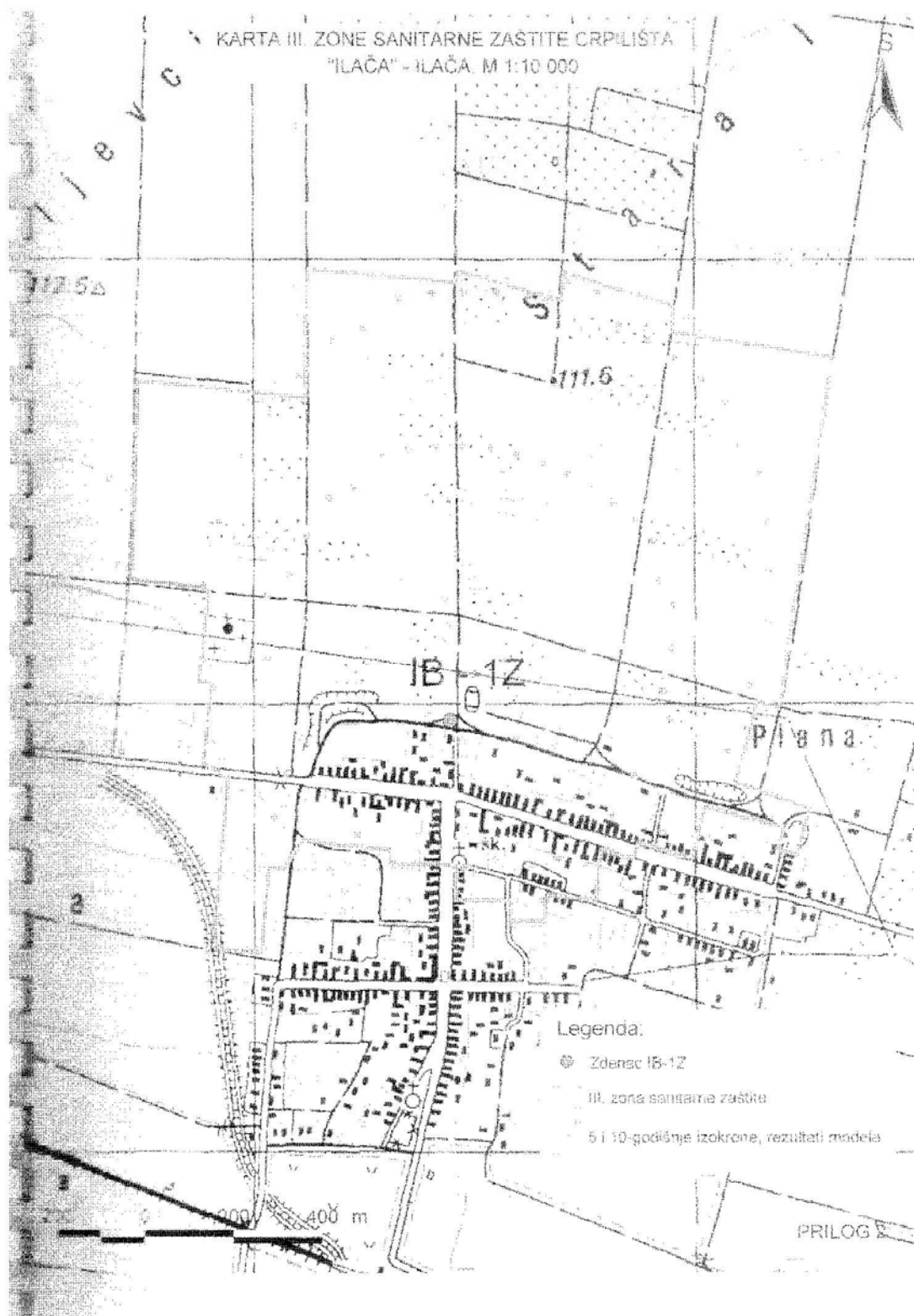
KATASTARSKI PLAN S UVRTANOM I ZONOM SANITARNE ZAŠTITE  
ZA ZDENAC IB-1Z NA CRPILIŠTU "ILAČA" - ILAČA, M 1 000



Legenda:

-  Zdenac IB-1Z
-  I zona sanitarne zaštite

PRILOG 1







## UPRAVA ZA CESTE

VUKOVARSKO-SRIJEMSKA ŽUPANIJE

VINKOVCI, Glagoljaška 4, Tel: 032/331-044, 331-007 Tel/Fax:032/332-454

www.zuc-vk.hr. E-mail: zupanijska-uprava-za-ceste@vk.tel.hr

ŽIRO RAČUN: 2340009-1110076239 MB: 1260626 OIB: 56828260771

Klasa: 340-01/11-01/740-1  
Ur.br.: 2188/1-06/11-1  
Vinkovci, 28.04.2011.g.

ZAVOD ZA PROSTORNO PLANIRANJE, d. d.  
OSIJEK

PRIMLJENO: 19.05.2011			
Org. jed.	Red.	Prilog	Urednost
116			

REPUBLIKA HRVATSKA  
VUKOVARSKO-SRIJEMSKA ŽUPANIJA

Općina Tovarnik  
Antuna Gustava Matoša 2  
32249 Tovarnik

**Predmet: Mišljenje na Izmjene i dopune Prostornog plana uređenja Općine Tovarnik**

Uvidom u Nacrt prijedloga Izmjena i dopune Prostornog plana uređenja Općine Tovarnik Uprava za ceste Vukovarsko-srijemske županije **prihvaća** nacrtu prijedloga uz slijedeće smjernice:

1. Minimalne širine županijske ceste planirati 6,00 metara a lokalne ceste 5,50 metara, sve elemente profila javne prometnice planirati u skladu sa Pravilnikom o osnovnim uvjetima kojima javna cesta izvan naselja i njihovi elementi moraju udovoljavati sa stajališta sigurnosti prometa (NN 110/01).
2. Priklučke i prilaze na javnu cestu i parkinge uz javnu cestu planirati sukladno Pravilniku o uvjetima za projektiranje i izgradnju priklučaka i prilaza na javnu cestu NN 119/07 i Normama za površinske čvorove.HRN U.C4.050 na način da se ne narušava postojeći režim prometovanja.
3. Položaj autobusnih stajališta planirati u skladu sa Pravilnikom o autobusnim stajalištima (NN 119/07).
4. Planirati položaj novih instalacija izvan kolnika javne ceste.
5. Izmjene i dopune Prostornog plana uređenja Općine Tovarnik moraju biti u skladu s Prostornimplanom Vukovarsko-srijemske županije.

S štovanjem

Ravnatelj  
Senko Bošković dipl.oec.



REPUBLIKA HRVATSKA  
459 - OPĆINA TOVARNIK

Primljeno: 08.05.2011	
Klasifikacijska oznaka:	Ustrojstvena jedinica:
350-02/m-01/04	03
Urednički broj:	Prilozi: Mijednost:
2188/12-03-11-5	- / -



REPUBLICA HRVATSKA

**DRŽAVNA UPRAVA ZA ZAŠTITU I SPAŠAVANJE**  
**Područni ured za zaštitu i spašavanje Vukovar**  
**Odjel za preventivu, planiranje i nadzor**

Vukovar, L. Ružičke 1

KLASA: 350-02/11-01/08

URBROJ: 543-19-01-11-2

Vukovar, 26. travnja 2011. godine

**REPUBLIKA HRVATSKA**  
**459 - OPĆINA TOVARNIK**

Primljeno: 28.09.2011g	
Klasifikacijska oznaka: 350-02/11-01/08	Ustrojstvena jedinica: 03
Unutarnji broj: 2188/W-03-11-4	Prilozi: Vrijednost: / /

**ZAVOD ZA PROSTORNO PLANIRANJE, d. d.**  
**OSIJEK**

PRIMLJENO: 19.05.2011

Org. jed.	Broj	Prilog	Vrijednost
	115		

**Općina Tovarnik**  
**Načelnik**  
**Tovarnik, A. G. Matoša 2**

**Predmet. Izrada Izmjena i dopuna Prostornog plana uređenja**  
**općine Tovarnik**  
**-očitovanje**

Veza: Vaš dopis, KLASA: 350-02/11-01/03,

UR. BROJ:2188/12-03-11-30,

od 15. travnja 2011. godine

U svezi Vašeg gore navedenog dopisa, dostavljam slijedeće zahtjeve zaštite i spašavanja:

1. Ugraditi u izmjene i dopune PPUO Tovarnik «Zahtjeve zaštite i spašavanja u dokumentima prostornog uređenja» (iz procjene ugroženosti), jer su isti sastavni dio prostornih planova ( čl. 4. Pravilnika o metodologiji za izradu procjena ugroženosti i planova zaštite i spašavanja, «NN» broj 38/08 ) i
2. Planirane izmjene moraju biti usklađene s člancima: 20., 21., 22., 24., 25., 26., 27., 30., 33. i 38., Pravilnika o mjerama zaštite od elementarnih nepogoda i ratnih opasnosti u prostornom planiranju i uređivanju prostora («NN» broj 29/83, 36/085 i 42/86 ).

Propisi na kojima temeljima naše „Zahtjeve“:

- a) Zakon o zaštiti i spašavanju ( «NN» broj 174/04, 79/07, 38/09 i 127/10 )
- b) Pravilnik o metodologiji za izradu procjena ugroženosti i planova zaštite i spašavanja ( «NN» broj 38/08 ),

- c) Pravilnik o uzbunjivanju stanovništva ( «NN» broj 47/06 ),
- d) Pravilnik o kriterijima za određivanje gradova i naseljenih mjesta u kojima se moraju graditi skloništa i drugi objekti za zaštitu («NN» broj 2/91 ) i
- e) Pravilnik o mjerama zaštite od elementarnih nepogoda i ratnih opasnosti u prostornom planiranju i uređivanju prostora («NN» broj 29/83, 36/085 i 42/86 ).

Dostaviti:

- 1. Naslovu,
- 2. DUZS, Službi za CZ i
- 3. Pismohrani, ovdje

S Poštovanjem!



PROČELNIK

Zdenko Lovrić, dipl. ing.



REPUBLIKA HRVATSKA

UKOVARSKO-SRIJEMSKA ŽUPANIJA  
UPRAVNI ODJEL ZA PROSTORNO UREĐENJE,  
GRADNJU I ZAŠTITU OKOLIŠA

KLASA: 350-02/11-03/12  
URBROJ: 2196/1-14-01-11-2  
Vukovar, 05. svibanj 2011.

ZAVOD ZA PROSTORNO PLANIRANJE, d. d.  
O S I J E K

PRIMLJENO:	19. 05. 2011
Org. jed.:	B
	115

OPĆINA TOVARNIK

32 249 TOVARNIK  
Antuna Gustava Matoša 2

REPUBLIKA HRVATSKA  
359 - OPĆINA TOVARNIK

Broj:	13.05.2011
Klasifikacijska oznaka:	Ustrojstvena jedinica:
350-02/11-01/04	03
Šifreni broj:	Prilozi: Vrijednost:
2188/12-03-11-6	/ /

Predmet: Izmjene i dopune Prostornog plana uređenja općine Tovarnik  
- očitovanje, dostavlja se

Poštovani,

Dopisom broj KLASA: 350-02/11-01/03, URBROJ: 2188/12-03-11-29 od 15. travnja 2011. godine, zatražili ste od ovog Upravnog odjela za prostorno uređenje, gradnju i zaštitu okoliša Vukovarsko-srijemske županije da Vam temeljem članka 79. Zakona o prostornom uređenju i gradnji ("Narodne novine", broj 76/07 i 38/09) dostavi svoje zahtjeve (podaci, planske smjernice i propisani dokumenti) u dijelu koji su predmet dvije Odluke o izmjeni i dopuni Prostornog plana uređenja općine Tovarnik.

Uvidom u priložene dvije Odluke o izradi Izmjena i dopuna Prostornog plana uređenja općine Tovarnik u kojima su navedeni razlozi i obuhvat Izmjena i dopuna PPUO Tovarnik ovaj Upravni odjel utvrdio je sljedeće:

- Iz kartografskog prikaza (pregledna karta) vidljivo je da obuhvat Izmjena i dopuna ulazi u područje željezničke pruge tako da je u popis tijela koja daju zahtjeve potrebno uvrstite i Hrvatske željeznice,
- U dijelu izmjena određivanja područja za izgradnju elektrana koje koriste obnovljive izvore energije potrebno je da uvrstite odnosno tekstualno da obradite i kogeneracijska postrojenja kao što su elektrane na biopljin, biomasu, šumsku sječku i slično.

S poštovanjem!

DOSTAVITI:

1. Općina Tovarnik  
Tovarnik, Antuna Gustava Matoša 2
2. Arhiva



ZAVOD ZA PROSTORNO PLANIRANJE, d. d.  
OSIJEK

PRIMLJENO:	19.09.2011
Org. j.d.:	115



REPUBLIKA HRVATSKA  
MINISTARSTVO UNUTARNJIH POSLOVA  
POLICIJSKA UPRAVA VUKOVARSKO-SRIJEMSKA  
Odjel upravnih, inspekcijskih i poslova zaštite i spašavanja

NEKLASIFICIRANO  
3. NVD  
Poštanskom službom

Broj: 511-15-06/5- 1786/2-11. 5/2  
Vinkovci, 20.04.2011. godine

REPUBLIKA HRVATSKA  
VUKOVARSKO-SRIJEMSKA ŽUPANIJA  
OPĆINA TOVARNIK

**PREDMET:** Izmjene i dopune Prostornog plana  
uređenja općine Tovarnik  
- uvjeti na temelju Zakona o zaštiti od požara i drugih propisa  
dostavljaju se

**VEZA:** vaš zahtjev klasa: 350-02/11-01/03  
Ur. broj: 2188/12-03-11-7 od 15.04.2011. godine

Sukladno članku 23. stavak 2. Zakona o zaštiti od požara (NN 92/10), pri donošenju dokumenata prostornog uređenja treba voditi računa o prostornim uvjetima zaštite od požara, koje je potrebno planirati sukladno važećim propisima.

1. Evakuacija i spašavanje ljudi, životinja i imovine:
  - Zakon o zaštiti od požara
  - Zakon o eksplozivnim tvarima
  - Zakon o zapaljivim tekućinama i plinovima
  - Procjena ugroženosti od požara i tehnoloških eksplozija,
  - Pravilnik o uvjetima za vatrogasne pristupe
2. Sigurnosne udaljenosti između građevina i njihovo požarno odjeljivanje:
  - Zakon o zaštiti od požara
  - Zakon o zapaljivim tekućinama i plinovima
  - Zakon o eksplozivnim tvarima
  - Pravilnik o zapaljivim tekućinama
  - Pravilnik o zaštiti skladišta od požara i eksplozija
  - Pravilnik o tehničkim normativima za zaštitu visokih objekata od požara

- Pravilnik o mjerama zaštite od elementarnih nepogoda i ratnih opasnosti u prostornom planiranju i uređivanju prostora
  - Pravilnik o ukapljenom naftnom plinu
  -
3. Osiguranje pristupa i operativnih površina za vatrogasna vozila:
- Zakon o zaštiti od požara
  - Pravilnik o uvjetima za vatrogasne pristupe
  - Pravilnik o zapaljivim tekućinama
  - Pravilnik o zaštiti skladišta od požara i eksplozija
  - Pravilnik o tehničkim normativima za zaštitu visokih objekata od požara
  - Procjena ugroženosti i Plan zaštite od požara
  - Mišljenje nadležne vatrogasne postrojbe, odnosno središnjeg dobrovoljnog vatrogasnog društva vezano za karakteristike vatrogasnih navalnih vozila, te vatrogasnih ljestava i platformi za gašenje požara, a u svezi planiranja vatrogasnih pristupa i površina za operativni rad
4. Osiguranje dostatnih izvora vode za gašenje požara:
- Zakon o zaštiti od požara
  - Pravilnik o hidrantskoj mreži za gašenje od požara
  - Pravilnik o zapaljivim tekućinama
  - Pravilnik o ukapljenom naftnom plinu
  - Procjena ugroženosti i Plan zaštite od požara
  - Uvjeti lokalnog i regionalnog distributera vode.

S poštovanjem,



NAČELNICA ODJELA  
Gordana Vučić dipl. iur.

Dostavljeno:

- ① Općina Tovarnik, A. G. Matoša 2, Tovarnik
2. Inspektorat unutarnjih poslova - ovdje
3. Pismohrana

## **2. MIŠLJENJA IZ ČLANKA 94. ZAKONA O PROSTORNOM UREĐENJU I GRADNJI**

Nositelj izrade je sukladno članku 94. Zakona o prostornom uređenju i gradnji zatražio mišljenje od dvadeset i dva nadležna tijela i osoba koja su dostavile zahtjeve te koja su određena posebnim propisima da je Plan izrađen sukladno njihovim zahtjevima i propisima.

Šesnaest nadležnih tijela dala su mišljenja (suglasnosti) na Nacrt konačnog prijedloga Plana, a to su:

- Zavod za prostorno uređenje Vukovarsko-srijemske županije, Vinkovci
- Ministarstvo kulture, Uprava za zaštitu kulturne baštine, Konzervatorski odjel u Vukovaru, Vukovar
- Ministarstvo obrane, Služba za nekretnine, graditeljstvo i zaštitu okoliša, Zagreb
- Ured državne uprave u Vukovarsko-srijemskoj županiji, Služba za gospodarstvo i imovinsko-pravne poslove Vukovar
- Državna uprava za zaštitu i spašavanje, Područni ured za zaštitu i spašavanje Vukovar, Odjel za preventivne, planske i inspekcijske poslove
- Hrvatska agencija za poštu i elektronske komunikacije, Zagreb
- Uprava za ceste Vukovarsko-srijemske županije, Vinkovci
- Vinkovački vodovod i kanalizacija d.o.o., Vinkovci
- INA-Industrija nafte d.d., Zagreb
- Ministarstvo zaštite okoliša i prirode, Zagreb
- HEP-Operator distribucijskog sustava d.o.o., Elektra Vinkovci
- Hrvatske ceste, d.o.o. za upravljanje, građenje i održavanje državnih cesta Zagreb
- Ministarstvo poljoprivrede, Zagreb
- MUP, PU VS, Odjel upravnih i inspekcijskih poslova,
- Hrvatske vode, VGO za srednju i donju Savu, Zagreb
- Hrvatski telekom d.d., Odjel za upravljanje dokumentacijom, energetska strojarstvo i mrežnom infrastrukturom

Primjedbe koje je dostavio Zavod za prostorno uređenje Vukovarsko-srijemske županije ugrađene su u Plan.

Preslici mišljenja (suglasnosti) priloženi su u nastavku, kao i dopisi s popisom nadležnih tijela i osoba od kojih se traži suglasnost (mišljenje).

ZAVOD ZA PROSTORNO UREĐENJE  
VUKOVARSKO-SRIJEMSKJE ŽUPANIJE  
32 100 Vinkovci, Glagoljška 77

Klasa: 350-02/12-01/01  
Ur.broj: 2196/1-10-12-1  
Vinkovci, 07. veljače 2012.g.

OPĆINA TOVARNIK

Predmet: **Izmjena i dopuna Prostornog plana uređenja općine Tovarnik**  
*- mišljenje -dostavlja se*

Uvidom u Nacrt konačnog prijedloga Izmjena i dopuna Prostornog plana uređenja općine Tovarnik uočeni su nedostaci kako slijedi:

**Knjiga 1.**  
**I. Tekstualni dio**  
**1. Odredbe za provođenje**

**Članak 15.**

Zašto je ispravljeno u "izdvojeno građevinsko područje" za turističko rekreacijsku zonu kada se naslov pod kojim je napisano odnosi na izgrađene strukture van naselja? Brisati članak.

**Članak 22.**

Brisati gdje god je napisano "naših" i "našeg" i zamijeniti odgovarajućim pojmom.

**Članak 26.**

U stavku 7. riječ "stranim" ispraviti u "stvarnim".

**II. Grafički dio**

- Kartografski prikaz: "2.A. Promet, Pošta, Elektroničke komunikacije i RTV".  
Od naselja Hača prema naselju Tovarnik i od naselja Tovarnik prema sjeveru Općine zamijeniti mjesta optičkom i klasičnom kabeu.



- Kartografski prikaz: "2.C. Vodnogospodarski sustav".
  - Na sjeveru Općine su dva paralelna magistralna vodoopskrbna cjevovoda (postojeći i planirani). Treba im zamjeniti mjesta.
  - U naselju Ilača uertana je crpna stanica (planirana), a nije evidentirana u PPVSŽ. Uskladiti sa PPVSŽ.
  - Brisati: "alternativna lokacija" kod uređaja za pročišćavanje otpadnih voda.



Ravnateljica:  
Branimir Štajcer, dipl.ing.arh.

*[Handwritten signature]*



REPUBLIKA HRVATSKA  
MINISTARSTVO KULTURE

Uprava za zaštitu kulturne baštine  
Konzervatorski odjel u Vukovaru  
32000 Vukovar, Olajnica 19, p.p. 4  
Tel. 032/443 203 fax. 032/443-199

Klasa: 612-08/10-10/0393  
Ur.broj: 532-04-22/5-12-10  
Vukovar, 13. 01. 2012.

OPĆINA TOVARNIK  
Antuna Gustava Matoša 2  
32249 Tovarnik

Predmet: Izmjene i dopune Prostornog plana uređenja općine (ID PPUO) Tovarnika  
- Očitovanje o Nacrtu konačnog prijedloga Plana

Na dostavljeni Nacrt konačnog prijedloga Izmjena i dopuna Prostornog plana uređenja općine Tovarnika nemamo primjedbi, te isti prihvaćamo u cijelosti.

Molimo vas da prilikom sljedećih izmjena i dopuna Plana planirate u odluku o izradi izmjena i dopuna uvrstiti i zahtjev Konzervatorskog odjela za ažuriranjem popisa kulturnih dobara koji je izmijenjen nakon revizije zaštite.

S poštovanjem,

Stručni suradnik  
Andrija Čayar

Pročelnica

Zdenka Predrijevac, dipl.inž.grad.



- Dostaviti:
1. Naslovu
  2. Dokumentacija, ovdje
  3. Pismohrana, ovdje

REPUBLIKA HRVATSKA 459 - OPĆINA TOVARNIK		
Primljeno:	11. 01. 2012	
Klasifikacijska oznaka:	350-02/11-01/16	
Redžbeni broj:	Prihozi:	Mjehnost:
2138/12-03-12-9	-	-

ZAVOD ZA PROJEKTOVANJE I ARHITEKTURU, d. d.

1. 01. 2012	01. 02. 2012	RPIKJ
039		



REPUBLIKA HRVATSKA  
MINISTARSTVO OBRANE  
ZAGREB

UPRAVA ZA MATERIJALNE RESURSE  
SLUŽBA ZA NEKRETNINE, GRADITELJSTVO  
I ZAŠTITU OKOLIŠA

KLASA: 350-05/11-01/229

URBROJ: 512M3-020202-12-3

Zagreb, 10. siječanj 2012.

VUKOVARSKO-SRIJEMSKA ŽUPANIJA  
OPĆINA TOVARNIK  
Općinski načelnik

**PREDMET:** Prostorni plan uređenja općine  
Tovarnik  
- očitovanje, dostavlja se

**VEZA:** Vaš akt **KLASA: 350-02/11-01/16, URBROJ: 2188/12-03-11-1**  
od 30. prosinac 2011. godine

Poštovani!

Dopisom iz veze predmeta zatražena je dostava očitovanja na Nacrt prijedloga Izmjena i dopuna Prostornog plana uređenja općine Tovarnik.

Temeljem odredbe članka 18. Zakona o obrani (Narodne novine broj 33/02, 58/02 i 76/07) i Pravilnika o zaštitnim i sigurnosnim zonama vojnih objekata (Narodne novine 175/03), obavještavamo vas da na navedenom području obuhvata plana nema zahtjeva obrane.

Sukladno navedenom nemamo zahtjeva tijekom izrade predmetnog plana.

DČ  
Eln

S poštovanjem,

Venimir Anić, dipl. ing. geod.

Dostaviti:  
1. Naslovu  
2. Pismohrana, ovdje

REPUBLIKA HRVATSKA  
459 - OPĆINA TOVARNIK

Primjeno:	
Klasifikacijska oznaka:	Ustrojstvena jedinica:
350-02/11-01/16	03
Uredbeni broj:	Prilozi: Vrijednost:
2188/12-03-12-8	- -

ZAVOD ZA PROSTORNO PLANIRANJE, d. o. o.  
C O S I J E M S K A  
ZAGREB  
01.02.2012.  
033



Republika Hrvatska  
URED DRŽAVNE UPRAVE U  
VUKOVARSKO-SRIJEMSKOJ ŽUPANIJ  
SLUŽBA ZA GOSPODARSTVO  
I IMOVINSKO-PRAVNE POSLOVE  
VUKOVAR

Klasa: 320-01/12-01/01  
Ur.broj: 2196-01-02-02/1-12-1  
Vukovar, 19. siječnja 2012. god.

REPUBLIKA HRVATSKA  
459 - OPĆINA TOVARNIK

Primljeno:	25.01.2012	
Klasifikacijska oznaka:	350-02/11-01/16	Ustrojstvena jedinica: 03
Urudžbeni broj:	2188/12-03-12-10	Priozni: / Vrijednost: /

01.02.2012

033

OPĆINA TOVARNIK  
OPĆINSKI NAČELNIK

**PREDMET: Nacrt konačnog prijedloga izmjena i dopuna  
PPUO Tovarnik  
-mišljenje- dostavlja se**

Zaprimili smo Vaš dopis klasa: 350-02/11-01/16, ur. br. 2188/12-03-11-1 od 30. prosinca 2011. godine, kojim tražite suglasnost na nacrt konačnog prijedloga izmjena i dopuna PPUO Tovarnik.

Služba za gospodarstvo i imovinsko pravne poslove, sukladno važećim propisima, a u okviru materijala koji nam je dostavljen, u sadašnjem trenutku nema posebne zahtjeve, odnosno planske smjernice i propisane dokumente na predmetni nacrt konačnog prijedloga izmjena i dopuna PPUO Tovarnik.

S poštovanjem,



VODITELJICA ODSJEKA

Stilda Baumschabel dipl.iur.

*[Handwritten signature]*



REPUBLICA HRVATSKA

**DRŽAVNA UPRAVA ZA ZAŠTITU I SPAŠAVANJE**  
 Područni ured za zaštitu i spašavanje Vukovar  
 Odjel za preventivne, planske i inspekcijske poslove

Vukovar, L. Ružičke 1  
 KLASA: 350-02/11-01/08  
 URBROJ: 543-19-01-12-8  
 Vukovar, 09. siječnja 2012. godine

**REPUBLIKA HRVATSKA**  
**459 - OPĆINA TOVARNIK**

Primljeno: 11. 01. 2012.	
Klasifikacijska oznaka: 350-02/11-01/16	Ustrojstvena jedinica: 03
Uredbeni broj: 2188/12-03-12-4	Prilozi: - Vrijednost: -

ZAVOD ZA PROSTORNO PLANIRANJE, d. d.

01. 08. 2012.	
033	

Općina Tovarnik  
 Načelnik

**Predmet. Očitovanje na nacrt konačnog  
 prijedloga izmjene i dopune PPUO  
 -mišljenje, dostavlja se**

**Veza: Vaš dopis; KLASA: 350-02/11-01/16**  
**URBROJ: 2188/12-03-11-1**  
**od 30. prosinca 2011. godine**

U svezi vašeg akta, broj i datum gornji, dostavljamo slijedeće očitovanje u svezi dobivenog materijala:

Suglasni smo na Nacrt konačnog prijedloga Izmjena i dopuna PPUO Tovarnik.

Dostaviti:

1. Naslovu i
2. Pismohrani, ovdje

S Poštovanjem!

**PROČELNIK**

Zdenko Lovrić, dipl. ing.





**HAKOM**

ZAVOD ZA PROSTORNO PLANIRANJE  
OSIJEK

KLASA: 350-05/10-01/4507  
URBROJ: 376-10/SP-12-8 (JŠ)  
Zagreb, 10. siječanj 2012. god.

PRIMLJENO: 01. 02. 2012	
Org. jed.	Pr. broj
023	

Republika Hrvatska  
Vukovarsko-Srijemska županija  
Općina Tovarnik

REPUBLIKA HRVATSKA 469 - OPĆINA TOVARNIK	
Primljeno: 13. 01. 2012	
Klasifikacijske oznake: 350-02/11-01/16	Ustrojstvena jedinica: 03
Uredžbeni broj: 2188/12-03-12-5	Prilozi: Vrijednost:

**PREDMET: OPĆINA TOVARNIK**  
IZMJENE I DOPUNE PPUO TOVARNIK  
-mišljenje o usklađenosti konačnog prijedloga plana s utvrđenim  
zahtjevima iz članka 79. ZOPUG

**Veza:** Vaš dopis KLASA: 350-02/11-01/16, UR.BR.:2188/12-03-11-1, od 30. prosinca 2011.

Vašim dopisom od ove Agencije zatražili ste da vam na osnovu čl. 94. Zakona o prostornom uređenju i gradnji i čl. 25. st. (3) Zakona o elektroničkim komunikacijama (NN br. 73/2008 i 90/2011) izda mišljenje na konačni prijedlog IZMJENA I DOPUNA PPUO TOVARNIK.

Uvidom u dostavljeni konačni prijedlog IZMJENA I DOPUNA PPUO TOVARNIK **potvrđujemo da je isti usklađen s našim zahtjevima.**

S poštovanjem,

Dostaviti: Naslovu preporučeno





## UPRAVA ZA CESTE

VUKOVARSKO-SRIJEMSKA ŽUPANIJE

VINKOVCI, Glagoljaška 4, Tel: 032/331-044, 331-007 Tel/Fax:032/332-454

www.zuc-vk.hr. E-mail:zupanijska-uprava-za-ceste@vk.tel.hr

ŽIRO RAČUN: 2340009-1110076239 MB: 1260626 OIB: 56828260771

### 459 - OPĆINA TOVARNIK

KLASA: 350-02/12-01/01  
URBROJ: 2188/1-06-03/2-12-2  
VINKOVCI, 10.01.2012.g.

Primijeno:	13. 01. 2012.	
Klasifikacijska oznaka:	350-02/11-01/16	Ustrojstvena jedinica:
Uredžbeni broj:	2188/1-03-12-6	Prilozi: Vrijednost:

ZAVOD ZA PROSTORNO PLANIRANJE, d. d.  
O S I J E C

PREMIJENO	01. 01. 2012.
030	

REPUBLIKA HRVATSKA  
VUKOVARSKO-SRIJEMSKA ŽUPANIJA

Općina Tovarnik  
A.G.Matoša 2  
32249 Tovarnik


**Predmet: Nacrt konačnog prijedloga izmjena i dopuna PPU Općine Tovarnik**

Temeljem vašeg dopisa kojim nas pozivate da dostavimo mišljenje na nacrt konačnog prijedloga izmjena i dopuna Prostornog plana uređenja Općine Tovarnik klasa:350-02/11-01/16, ur.broj:2188/12-03-11-1 od 30.12.2011. godine obavještavamo vas da Uprava za ceste Vukovarsko-srijemske županije prihvaća nacrt konačnog prijedloga IID PPU Općine Tovarnik.

S štovanjem



Stjepan Bostak, dipl.oec.



Vinkovci, 20.01.2012. god.

ZAVOD ZA PROSTORNO PLOVANJE I POSREDOVANJE	OPĆINA TOVARNIK
01. 02. 2012	n/p Načelnika
	Jakob Asić
	ul. A. G. Matoš 2
	32149 Tovarnik

Naš znak : 93

Vaš znak :

**PREDMET : Nacrt konačnog prijedloga izmjena i dopuna PPOU Tovarnik**  
- daje se mišljenje, suglasnost

Temeljem vašeg zahtjeva klasa: 350-02/11-01/16, ur.broj 2188/12-03-11-1 od 30. prosinca, 2011. godine i uvida u nacrt konačnog prijedloga izmjena i dopuna PPOU Tovarnik utvrdili smo da je rješenje sukladno s našim smjernicama i zahtjevima i ranije dostavljenim dopisima i podlogama.

- Prema tome dajemo suglasnost na predloženi Nacrt konačnog prijedloga plana PPOU Tovarnik.

Za dodatne informacije i pojašnjenja, stojimo na usluzi, veza dipl.ing.J. Kopic .

U očekivanju daljnjih aktivnosti,

S poštovanjem!

Predsjednik uprave :  
Dražen Milinković, dipl.ing. str.



REPUBLIKA HRVATSKA  
459 - OPĆINA TOVARNIK

Primljeno: 25.01.2012	Uvjet: /	inicijala: /
Klasifikacijska oznaka: 350-02/11-01/16	03	
Uredbeni broj: 2188/11-03-12-11		

DRUŠTVO UPISANO U REGISTAR TRGOVAČKOG SUDA U OSIJEKU, MBG 030038269 - UPRAVA DRAŽEN MILINKOVIĆ, dipl. ing.  
Temeljni kapital u iznosu od 312.136.500,00 kn uplaćen u cijelosti





SD ISTRAŽIVANJE I PROIZVODNJA NAFTE I PLINA  
SEKTOR ISTRAŽIVANJA I PROIZVODNJE NIP ZA JIE

Avenija V. Holjevca 10  
Zagreb

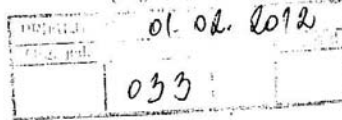
Tel: 385 1 645 0558  
Fax: 385 1 645 2522

Naš znak - Re: 50000221-0110/12-004/AK

Datum - Date: 10.01.2012.

REPUBLIKA HRVATSKA  
459 - OPĆINA TOVARNIK

Primljeno: 16.01.2012.	
Klasifikacijska oznaka: 350-02/11-01/16	Ustrojstvena jedinica: 03
Unudžbeni broj: 2188/12-03-12-7	Prilozi: / Vrijednost: /



REPUBLIKA HRVATSKA  
VUKOVARSKO-SRIJEMSKA ŽUPANIJA  
OPĆINA TOVARNIK  
OPĆINSKI NAČELNIK  
A. G. Matoša 2  
32249 Tovarnik


**PREDMET: Mišljenje na nacrt konačnog prijedloga izmjena i dopuna prostornog plana uređenja Općine Tovarnik**

Temeljem Vašeg dopisa Klasa: 350-02/11-01/16, Ur.broj: 2188/12-03-11-1 od 30. prosinca 2011. godine, zaprimljenog u ovaj ured 09. siječnja 2012. godine kao i dostavljenih materijala *Nacrta konačnog prijedloga izmjena i dopuna prostornog plana uređenja Općine Tovarnik* izdajemo Vam naše mišljenje.

Temeljem obavljenog uvida u dostavljene materijale kao i naših podataka i zahtjeva dostavljenih u dopisima broj: 50000221-2932/10-302/EB od 27. kolovoza 2010. godine i 50000221-1971/11-175/BV od 09. svibnja 2011. godine, potvrđujemo da smo suglasni sa *Nacrtom konačnog prijedloga izmjena i dopuna prostornog plana uređenja Općine Tovarnik*.

Sretno!

Direktor Sektora istraživanja i proizvodnje  
nafta i plina za Jugoistočnu Europu  
Marko Ferkaš-Višontai, dipl. ing.



Co:  
1. Služba za odnose s državnim i lokalnom upravom IPNP, ovdje

INA, d.d.	Banka - Bank	Adresa - Address	Žiro rač. - Giro acc	Trgovački sud u Zagrebu
Avenija Većeslava Holjevca 10	Privredna banka Zagreb d.d.	Račkoga 6, 10000 Zagreb	2340009-1100022902	Commercial Court in Zagreb
10 002 Zagreb p.p. 555	Raffaelsenbank Austria d.d. Zagreb	Petrinska 69, 10000 Zagreb	2484008-1100619483	MIS: 06000604
Hrvatska - Croatia	Zagrebačka banka d.d.	Pavlinova 2, 10000 Zagreb	2360000-1101565565	Uplaćen temeljni kapital - Paid capital
Telephone	Societe Generale-Splitska banka d.d.	R. Boškovića 16, 21000 Split	2330003-1100204546	stok
+385(1)6450000	OTP banka Hrvatska d.d. Zadar	Domovinskog rata 3, 23000 Zadar	2407000-1100152149	9.000.000.000,00 kn - HRK
Faks - Fax + 385(1)6452100	Hrvatska poštanska banka d.d. Zagreb	Jurišićeva 4, Zagreb	2290011-1100537076	Broj izdanih dionica / Nominalna vrijednost
	Volkbank d.d. Zagreb	Varišavska 9, Zagreb	2503007-1100062183	10.000.000 / 900,00 kn - HRK
				Matični broj - Reg. No. 3686243
				OIB - 27759560625

Predsjednik i članovi Uprave / President and members of the Management Board:  
Zoltán Árkai, Niko Dalčić, Pál Zoltán Kara, Ivan Krešić, Davor Mayer, Péter Ratašics

Predsjednik Nadzornog odbora / President of the Supervisory Board: Davor Štem



REPUBLIKA HRVATSKA  
MINISTARSTVO ZAŠTITE OKOLIŠA I PRIRODE  
10000 Zagreb, Ulica Republike Austrije 14  
tel: +385 1 3782 111, faks: +385 1 4866 100

KLASA: 612-07/10-49/0679  
URBROJ: 517-12-07  
Zagreb, 24. siječnja 2012.

REPUBLIKA HRVATSKA 489 - OPĆINA TOVARNIK	
Uvjerenje: 16.02.2012	
Administrativna oznaka: 350-02/11-01/16	Ustrojstvena jedinica: 03
Prostorni broj: 2088/10-03-12-15	Prijava: Turizma: /

VUKOVARSKO – SRIJEMSKA  
ŽUPANIJA  
OPĆINA TOVARNIK  
32 249 Tovarnik

PREDMET: Nacrtr konačnog prijedloga Izmjena i dopuna  
Prostornog plana uređenja Općine Tovarnik  
- mišljenje, daje se

Ministarstvo zaštite okoliša i prirode zaprimilo je vaš zahtjev za izdavanje suglasnosti na Nacrtr konačnog prijedloga Izmjena i dopuna PPUO-a Tovarnik, a vezano za članak 94. Zakona o prostornom uređenju i gradnji („Narodne novine“, br. 76/07, 38/09, 55/11 i 90/11).

Sukladno članku 124. Zakona o zaštiti prirode („Narodne novine“, br. 70/05, 139/08 i 57/11) ovo Ministarstvo u postupku donošenja prostornih planova koji obuhvaćaju zaštićeno područje donosi nositelju izrade plana prethodnu suglasnost. U obuhvatu predmetnog Plana za sada se ne nalazi niti jedno područje zaštićeno temeljem Zakona.

Uvidom u dostavljenu dokumentaciju utvrđeno je da ista sadrži ranije dane uvjeti i mjere zaštite prirode od 12. kolovoza 2010. godine (klasa: 612-07/10-49/0679, ur.broj: 532-08-03-02/2-10-02) te da su dijelovi Plana koji se odnose na zaštitu prirode izrađeni u skladu sa Zakonom o zaštiti prirode i propisima iz područja zaštite prirode.



Dostaviti: ① Naslovu  
2. Pismohrana – ovdje  
3. Evidencija – ovdje

**HEP** - Operator distribucijskog sustava d.o.o.

**ELEKTRA VINKOVCI**

32100 Vinkovci, Kralja Zvonimira 98

TELEFON • +385 32 216 100 •  
TELEFAXS • +385 32 332 492 •  
POŠTA • 32100 Vinkovci • SERVIS  
ŽIRO RAČUN • 2390001-1400023918

NAŠ BROJ I ZNAK 400900401/ 477 /12MB

409 - OPĆINA TOVARNIK	
Priljeno: 08.02.2012	
Klasifikacijska oznaka: 350-02/11-01/16	Ustrojstvo: 03
Unudžbeni broj: 2012/12-05-12-14	Prilozi: / /

REPUBLIKA HRVATSKA  
OPĆINA TOVARNIK  
Općinski načelnik  
n/p g. Jakob Asić  
A. G. Matoša 2  
32 249 TOVARNIK

VAŠ BROJ I ZNAK 2188/12-03-11-1

PREDMET Izmjene i dopune PPUO Tovarnik - Nacrt konačnog prijedloga

DATUM 27. siječnja 2012. godine

Poštovani,

temeljem Vašeg dopisa klasa 350-02/11-01/16, zaprimljenog 09. siječnja 2012. godine, dostavljamo Vam suglasnost na Nacrt konačnog prijedloga Izmjena i dopuna PPUO Tovarnik.

S poštovanjem,

DIREKTOR:  
HEP Croatia d.o.o. - Otvorili smo svijet  
Miroslav Čavlović, dipl.ing. el.  
DISTRIBUCIJSKO PODRUČJE  
ELEKTRA VINKOVCI

**ČLAN HEP GRUPE**

• TRGOVAČKI SUD U ZAGREBU MBS 050434230 • OIB 49830600751 • ME 1643991 • UPLAĆEN TEMELJNI KAPITAL 20.000,00 HRK •  
• UPRAVA DRUŠTVA • DIREKTOR MIŠO JURKović  
• www.hep.hr •



**HRVATSKE CESTE d.o.o.**  
za upravljanje, građenje i održavanje državnih cesta  
Vončinina 3, 10000 Zagreb

Centrala, tel: 01 4722 555, e-mail: info@hrvatske-ceste.hr  
Predsjednik Uprave, tel: 01 4722 580, fax: 01 4722 581  
Ured za odnose s javnošću, tel: 01 4722 597, fax: 01 4722 581,  
e-mail: ivana.bekirovic@hrvatske-ceste.hr  
Sektor za studije i projekat, tel: 01 4722 460, fax: 01 4722 461  
Sektor za gradnje, tel: 01 4722 410, fax: 01 4722 411  
Sektor za održavanje, tel: 01 4722 660, fax: 01 4722 661  
Sektor za prav. i sigurnos. radnje, tel: 01 4722 410-411  
Sektor za održavanje i sigurnos. radnje, tel: 01 4722 660-661

**REPUBLIKA HRVATSKA**  
**459. OPĆINA TOVARNIK**

Dokument: www.hrvatske-ceste.hr 02. 12. 2012.	
Klasifikacijska oznaka:	Ustrojstvena jedinica:
350-02/11-01/16	03
Urudžbeni broj:	Prilozi: (Vrijednost):
2188/12-03-12-13	✓

Sektor za studije i projektiranje  
Odjel za studije, zakonsku i tehničku regulativu  
Broj: 300/2012-33/1-DS  
Zagreb, 23.01.2012. god.

**REPUBLIKA HRVATSKA**  
**VUKOVARSKO-SRIJEMSKA ŽUPANIJA**  
**OPĆINA TOVARNIK**  
Općinski načelnik  
**A. G. Matoša 2**  
**32249 TOVARNIK**

**Predmet: Izmjene i dopune Prostornog plana uređenja Općine Tovarnik**  
**- Nacrt konačnog prijedloga, mišljenje**

Vašim dopisom, klasa: 350-02/11-01/16 ur.br: 2188/12-03-11-1 od 30. prosinca 2011. godine, dostavili ste nam Nacrt konačnog prijedloga Izmjena i dopuna Prostornog plana uređenja Općine Tovarnik i zatražili naše mišljenje.

Temeljem članka 94. Zakona o prostornom uređenju i gradnji («Narodne novine» br: 76/07, 38/09, 55/11, 90/11) i članka 82. Zakona o cestama («Narodne novine» broj: 84/11) Hrvatske ceste d.o.o. obvezne su izvršiti pregled izrađene prostorno-planske dokumentacije te dati očitovanje na predložena rješenja cestovne infrastrukture državnog značenja.

Uvidom u dostavljeni Nacrt konačnog prijedloga utvrđujemo da je Nacrt konačnog prijedloga Izmjena i dopuna Prostornog plana uređenja Općine Tovarnik u skladu sa Odlukom o razvrstavanju javnih cesta u državne ceste, županijske ceste i lokalne ceste («Narodne novine» 17/10).

Koridor planirane Srijemske granične transverzale je u skladu s koridorom koji smo Vam dostavili uz dopis broj: 300/2011-1008/1-DS od 15.05.2011. godine. iz Dopune idejnog projekta (Rencón d.o.o. iz Osijeka, veljača 2010.)

Potrebno je čuvati koridor Srijemske granične transverzale u širini od 100 m.

U cilju zaštite državnih cesta potrebno je poštivati zaštitni pojas uz cestu u skladu s člankom 55. Zakona o cestama.


Sud opisa: Trgovacki sud u Zagrebu, MBS: 080391053, MB: 1554972, OIB: 55965787885, Upišani temeljni kapital: 107.354.800,00 kn  
Žiro račun broj: 2340609-1100211902 kod Privredne banke Zagreb d.d.  
Upravnik: Josip Skerina, predsjednik Uprave

Daje se suglasnost na Nacrt konačnog prijedloga Izmjena i dopuna Prostornog plana uređenja Općine Tovarnik uz uvažavanje navedenog.

S poštovanjem,

**Direktor Sektora:**

**Vlado Gostinić, dipl. ing. prom.**



Co:  
- Pismohrana, ovdje



REPUBLIKA HRVATSKA  
MINISTARSTVO POLJOPRIVREDE

10000 Zagreb, Ul. grada Vukovara 220

KLASA: 350-05/12-01/85  
URBROJ: 525/0208-12-2  
Zagreb, 24. veljače 2012.



REPUBLIKA HRVATSKA 459 - OPĆINA TOVARNIK	
Prijmljeno: 23.05.2012.	
Klasifikacijska oznaka: 350-02/11-0/16	Ustrojstvo: OS
Unutarnji broj: 428/12-03-12-22	Prijava: / /

REPUBLIKA HRVATSKA  
VUKOVARSKO-SRIJEMSKA ŽUPANIJA  
OPĆINA TOVARNIK  
Općinski načelnik  
32 249 TOVARNIK, A.G. Matoša 2

**PREDMET:** Nacrt konačnog prijedloga Izmjena i dopuna Prostornog plana uređenja Općine Tovarnik  
- prethodno mišljenje, *dostavlja se*

Poštovani,

Ministarstvo poljoprivrede, Uprava vodnoga gospodarstva zaprimila je dana 22. veljače 2012. prethodno mišljenje Hrvatskih voda, KLASA: 350-02/04-01/6, URBROJ: 374-21-1-12-16 od 16. veljače 2012., na Nacrt konačnog prijedloga Izmjena i dopuna Prostornog plana uređenja Općine Tovarnik, sukladno članku 36. Zakona o vodama („Narodne novine“, broj 153/09 i 130/11).

Po dobivenom pozitivnom prethodnom mišljenju Hrvatskih voda te uvidom u tekstualni i grafički dio navedenog Plana, s aspekta upravljanja vodama, ovo Ministarstvo sukladno članku 36. stavku 7. Zakona o vodama daje svoje pozitivno prethodno mišljenje na gore navedeni prijedlog Plana. Napominjemo da se ovo mišljenje na Nacrt konačnog prijedloga I i D PPU-a odnosi samo na područje upravljanja vodama.

S poštovanjem,



DOSTAVITI:

1. Referada, ovdje;
2. Pismohrana, ovdje.



REPUBLIKA HRVATSKA  
 MINISTARSTVO UNUTARNJIH POSLOVA  
 POLICIJSKA UPRAVA VUKOVARSKO-SRIJEMSKA  
 Odjel upravnih i inspeksijskih poslova

Broj: 511-15-06/5-527/2-12. 5/1  
 Vinkovci, 27.01.2012. godine

REPUBLIKA HRVATSKA  
 489 - OPĆINA TOVARNIK

Dana: 02.02.2012	
Klasifikacijska oznaka:	Ustrojstvena jedinica:
350-02/11-01/16	03
Službeni broj:	Prilog:
2188/12-03-12-12	-

NEKLASIFICIRANO  
 3. NVD  
 poštanskom službom

14.03.2012

19
----

REPUBLIKA HRVATSKA  
 VUKOVARSKO-SRIJEMSKA ŽUPANIJA  
 Općina Tovarnik

**PREDMET:** Izmjene i dopune Prostornog plana uređenja Općine Tovarnik  
 zahtjevi za izradu prostornog plana uređenja  
 iz područja zaštite od požara i eksplozija,  
 dostavljaju se.-

VEZA: Vaš dopis: klasa: 350-02/11-01/16  
 ur. broj: 2188/12-03-11-1 od 30.12.2011. godine

Uzimajući u obzir postojeća i nova naselja, građevine, postrojenja i prostore te njihova požarna opterećenja i zauzetost osobama, a sukladno odredbama članka 23. stavak 2. i 3. Zakona o zaštiti od požara (NN 92/10), pri donošenju dokumenata prostornog uređenja treba voditi računa o prostornim uvjetima zaštite od požara i eksplozija koje je potrebno planirati sukladno važećim propisima.

1. Mogućnosti evakuacija i spašavanje ljudi, životinja i imovine

- Zakon o zaštiti od požara (NN 92/10)
- Zakon o eksplozivnim tvarima (NN 178/04, 109/07 i 67/08)
- Zakon o zapaljivim tekućinama i plinovima (NN 108/95 i 56/10)
- Pravilnik o zapaljivim tekućinama (NN 54/99)
- Procjena ugroženosti od požara i tehnoloških eksplozija grada Vinkovaca
- Pravilnik o uvjetima za vatrogasne pristupe (NN 35/94, 55/94 i 142/03)


1

- Pravilnik o zaštiti od požara ugostiteljskih objekata (NN 100/99)
  - Važeći propisi i norme kojima su propisani uvjeti evakuacije i spašavanja (NFPA-101 i drugi)
2. Sigurnosne udaljenosti između građevina i njihovo požarno odjeljivanje
- Zakon o zaštiti od požara (NN 92/10)
  - Zakon o eksplozivnim tvarima (NN 178/04, 109/07 i 67/08)
  - Zakon o zapaljivim tekućinama i plinovima (NN 108/95 i 56/10)
  - Pravilnik o zapaljivim tekućinama (NN 54/99)
  - Pravilnik o zaštiti od požara ugostiteljskih objekata (NN 100/99)
  - Pravilnik o zaštiti od požara u skladištima (NN 93/08)
  - Pravilnik o tehničkim normativima za zaštitu visokih objekata od požara (NN 53/91)
  - Pravilnik o mjerama zaštite od elementarnih nepogoda i ratnih opasnosti u prostornom planiranju i uređivanju prostora
  - Pravilnik o ukapljenom naftnom plinu (NN 117/07)
  - Uvjeti operatora distribucijskog sustava ili operatora transportnog sustava prirodnog plina
  - Važeći propisi i norme kojima su propisani uvjeti otpornosti od požara i drugi uvjeti koje građevine moraju zadovoljiti u slučaju požara
3. Osiguranje pristupa i operativnih površina za vatrogasna vozila
- Zakon o zaštiti od požara (NN 92/10)
  - Pravilnik o uvjetima za vatrogasne pristupe (NN 35/94, 55/94 i 142/03)
  - Pravilnik o zapaljivim tekućinama (NN 54/99)
  - Procjena ugroženosti i Plan zaštite od požara općine Tovarnik
  - Pravilnik o hidrantskoj mreži za gašenje požara (NN 8/06)
  - Pravilnik o ukapljenom naftnom plinu (NN 117/07)

S poštovanjem,







**HRVATSKE VODE**  
VODNOSPOSODARSKI ODJEL  
ZA SREDNJU I DONJU SAVU  
ZAGREB, Ulica grada Vukovara 220

Klasa: 350-02/04-01/0000006  
Urbroj: 374-21-1-12-16  
Zagreb, 16. veljače 2012. godine

Telefon: 01/63 07-451  
**REPUBLIKA HRVATSKA**  
**459 - OPĆINA TOVARNIK**

Primljeno: 20.02.2012.	Ustrojstvena jedinica:
Klasifikacijska oznaka: 350-02/11-01/16	
Uredbeni broj: 2102/12-03-12-18	Prilozi: 1
	Vrijednost:

ZAVOD ZA PROSTORNO PLANIRANJE, d. d.  
OSIJEK

14.03.2012  
29  
Republika Hrvatska  
Ministarstvo poljoprivrede  
Ulica grada Vukovara 78  
10000 ZAGREB  
ex Uprava gospodarenja vodama

**PREDMET: PPUO TOVARNIK – izmjene i dopune**

- dostavlja se prethodno mišljenje na Nacrt konačnog prijedloga gore navedenog Plana

Hrvatske vode zaprimile su, od Općine Tovarnik, zahtjev za izdavanje prethodnog mišljenja na Nacrt konačnog prijedloga gore navedenog Plana koji je dostavljen u digitalnom obliku.

Nakon pregleda dostavljene dokumentacije, sukladno članku 36. Zakona o vodama (NN 153/09), daje se prethodno mišljenje Hrvatskih voda, a ono je sljedeće:

Nacrt konačnog prijedloga PPUO Tovarnik – izmjene i dopune napravljen je u skladu s planovima vodnog gospodarstva te nema zapreke da se isti donese.

S poštovanjem !

**Prilog:**

- Kopija zahtjeva
- Nacrt konačnog prijedloga Plana, digitalno

**Dostaviti:**

Naslov  
Općina Tovarnik, A.G.Matoša 2, 32249 Tovarnik  
-VGO, Služba Z1-1, ovdje  
-Arhiva, ovdje

v.d. direktora:  
Gorazd Hafner, dipl.ing.grad. *Huber*

HRVATSKE VODE - pravna osoba za upravljanje vodama, 10000 Zagreb, Ulica grada Vukovara  
web stranica: www.voda.hr; OIB: 28921383001; MB: 1209361  
IBAN: HR7728600001101425545, SWIFT: ZABHR2X



Hrvatski Telekom d.d.  
 Odjel za upravljanje dokumentacijom, energetska  
 strojarskom i mrežnom infrastrukturom  
 Savska cesta 32, HR - Zagreb  
 Telefon: +385 1 491-7200  
 Telefaks: +385 1 491-7118

REPUBLIKA HRVATSKA  
 VUKOVARSKO-SRIJEMSKA ŽUPANIJA  
 OPĆINA TOVARNIK  
 OPĆINSKI NAČELNIK  
 A.G. Matoša 21  
 32249 TOVARNIK

Od JOP 14373343  
 Telefon 01/4911-154  
 Datum 30.01.2012.  
 Predmet Nacrt konačnog prijedloga izmjena i dopuna PPUO Tovarnik

REPUBLICA HRVATSKA 459 - OPĆINA TOVARNIK	
Primljeno: 13. 01. 2012.	Ustrojstvena jedinica: 03
Klasifikacijska oznaka: 350-02/11-01/16	Prilozi: vrijednost: /
Uradžbeni broj: 2188/12-03-12-17	

ZAVOD ZA PROSTORNU PLANIRANJE, d. d.

14. 03. 2012.

29			
----	--	--	--

Poštovani,

Na osnovu Vašeg poziva pod brojem Klasa: 350-02/11-01/16, Ur.broj: 2188/12-03-11-1 od 30. prosinca 2011. dostavljamo Vam naše mišljenje.

Pregledali smo konačni prijedlog PPU općine Tovarnik. U dijelu koji se odnosi na tk infrastrukturu plan je napravljen u skladu sa našim uvjetima i preporukama te nemamo primjedbi na njega. Za ovo područje nemamo planova za veće građevinske zahvate osim u slučaju intervencija prilikom pokidanja telekomunikacijskih vodova ili u slučaju novih prometnih pravaca kada se trebaju stvoriti preduvjeti elektro kabselske infrastrukture za sve operatere.

S poštovanjem,

Direktor Odjela za upravljanje  
 dokumentacijom, energetska strojarskom i  
 mrežnom infrastrukturom

Milan Čičević, dipl.ing.  
 Hrvatski Telekom d.d.  
 Zagreb

Hrvatski Telekom d.d.  
 Adresa Savska cesta 32, 10 000 Zagreb  
 Kontakti telefon: +385 1 491-1000; faks: +385 1 491-1011;  
 Internet: www.t.ht.hr  
 Poslovna banka 2360000-1101310875 (Zagrebačka banka d.d. Zagreb); OIB: 81 793146560  
 Nadzorni odbor A.Moelich – predsjednik  
 Uprava I. Mudričić – predsjednik, dr. sc. Dogan, B. Poldrugač, B. Skaramuča, I. Jolić Šimović, J. Busé  
 Registar trgovačkih Trgovački sud u Zagrebu, MBS: 080266256;  
 društava temeljni kapital: 8.188.853.500,00 kuna; ukupni broj dionica: 81.888.535;  
 nominalni iznos jedne dionice: 100,00 kuna

unicef  
 Hrvatski Telekom - prvi partner UNICEF-a u Hrvatskoj



REPUBLIKA HRVATSKA  
VUKOVARSKO-SRIJEMSKA ŽUPANIJA



OPĆINA TOVARNIK  
OPĆINSKI NAČELNIK

KLASA:350-02/11-01/16  
URBROJ:2188/12-03-11-1  
Tovarnik, 30.12.2011.

01. od. 2012

033

**PREDMET:** nacrt konačnog prijedloga izmjena i dopuna PPUO Tovarnik

- moli se mišljenje, odnosno suglasnost

Sukladno čl. 94. Zakona o prostornom uređenju i gradnji ( Narodne novine br. 76/07 ) u prilogu Vam dostavljamo nacrt konačnog prijedloga izmjena i dopuna Prostornog plana uređenja Općine Tovarnik kako biste nam dali suglasnost na njega!

S poštovanjem,

NAČELNIK OPĆINE TOVARNIK



**PRILOZI:**

- CD-Izmjene i dopune PPUO Tovarnik ( konačni prijedlog )

**DOSTAVITI:**

- **MINISTARSTVO KULTURE**,  
Uprava za zaštitu kulturne baštine,  
Konzervatorski odjel u Vukovaru,  
Olajnica 19  
32000 VUKOVAR
- **MINISTARSTVO KULTURE**  
Uprava za zaštitu prirode  
Runjaninova 2  
10000 ZAGREB
- **MINISTARSTVO OBRANE**  
Služba za nekretnine, graditeljstvo i zaštitu okoliša  
Sarajevska cesta 7  
10000 ZAGREB
- **MINISTARSTVO REGIONALNOG RAZVOJA, ŠUMARSTVA I VODNOG GOSPODARSTVA**  
Babonićeva 121  
10000 ZAGREB
- **URED DRŽAVNE UPRAVE U VUKOVARSKO-SRIJEMSKOJ ŽUPANIJ**  
Služba za gospodarstvo  
Odsjek za poljoprivredu, šumarstvo i vodno gospodarstvo  
Županijska 11  
32000 VUKOVAR
- **MUP- POLICIJSKA UPRAVA VUKOVARSKO-SRIJEMSKA**,  
Odjel upravnih, inspekcijskih i poslova zaštite i spašavanja poslova  
Glagoljaška 27b  
32100 VINKOVCI
- **HRVATSKA AGENCIJA ZA POŠTU I ELEKTRONIČKE KOMUNIKACIJE**  
Jurišićeva 13

Općina Tovarnik, A. G. Matoša 2, 32249 Tovarnik  
tel: 032/524-024; faks: 032/524-022  
e-mail: opcina.tovarnik1@vu.t-com.hr

- 10000 ZAGREB
- **HT-HRVATSKE TELEKOMUNIKACIJE d.d.**  
T-com  
Palmotićeva 82  
10 000 Zagreb
- **TELE 2 d.o.o.**  
Ulica grada Vukovara 269D  
10000 ZAGREB
- **HEP-OPERATOR PRIJENOSNOG SUSTAVA d.o.o.**  
Prijenosno područje Osijek  
Šetalište kardinala F. Šepera 1a  
31000 OSIJEK
- **HEP-OPERATOR DISTRIBUCIJSKOG SUSTAVA d.o.o.**  
Elektra Vinkovci  
Kralja Zvonimira 96  
32100 VINKOVCI
- **PRVO PLINARSKO DRUŠTVO D.O.O**  
K.A. Stepinca 27  
32000 VUKOVAR
- **INA-INDUSTRIJA NAFTE d.d.,**  
SD Istraživanje i proizvodnja nafte i plina  
Sektor istraživanja i proizvodnje nafte i plina za JIE  
Služba za odnose s državnom i lokalnom upravom za IPNP  
Gosp. Boris Veronek  
A. V. Holjevca 10  
10000 ZAGREB
- **INA-INDUSTRIJA NAFTE d.d.**  
Sektor proizvodnje nafte i plina  
Okrug Slavonija  
Ohridska 17  
32100 VINKOVCI
- **HRVATSKE CESTE d.o.o.**  
Odjel za studije i projekte  
Vončinina 3  
10000 ZAGREB
- **UPRAVA ZA CESTE VUKOVARSKO-SRIJEMSKJE ŽUPANIJE**  
Glagoljaška 4  
32100 VINKOVCI
- **HRVATSKE VODE ZAGREB**  
VGO za vodno područje sliva Save, Zagreb  
VGI "Bid-Bosut" Vinkovci  
J. Kozarca 28  
32100 VINKOVCI
- **HRVATSKE VODE ZAGREB**  
Ulica grada Vukovara 220  
10000 ZAGREB
- **VINKOVAČKI VODOVOD I KANALIZACIJA, d.o.o.**  
Dragutina Žanića-Karle 47a  
32100 VINKOVCI
- **ZAVOD ZA PROSTORNO UREĐENJE  
VUKOVARSKO-SRIJEMSKJE ŽUPANIJE**  
Glagoljaška 27  
32100 VINKOVCI
- **VUKOVARSKO-SRIJEMSKJA ŽUPANIJA**  
Upravni odjel za prostorno uređenje, graditeljstvo i zaštitu okoliša  
Županijska 9  
32000 VUKOVAR
- **DRŽAVNA UPRAVA ZA ZAŠTITU I SPAŠAVANJE**  
Područni ured za zaštitu i spašavanje vukovar, Odjel za preventivno planiranje i nadzor  
L. Ružičke 1  
32000 VUKOVAR

---

Općina Tovarnik, A. G. Matoša 2, 32249 Tovarnik  
tel: 032/524-024; faks: 032/524-022  
e-mail: opcina.tovarnik1@vu.t-com.hr

## **D) IZVJEŠĆE O PRETHODNOJ I JAVNOJ RASPRAVI**


### **1. IZVJEŠĆE O PRETHODNOJ RASPRAVI**

Sukladno članku 83. Zakona o prostornom uređenju i gradnji nositelj izrade organizirao je jednu prethodnu raspravu u tijeku izrade Nacrta prijedloga Plana.

U nastavku priloženi su preslici:

- Izvješće o prethodnoj raspravi
- Zapisnik s prethodne rasprave
- Popis nazočnih na prethodnoj raspravi
- Objave prethodne rasprave
- Popis tijela i osoba kojima je upućena obavijest o prethodnoj raspravi
- Upućena očitovanja i primjedbe od strane:



REPUBLIKA HRVATSKA  
VUKOVARSKO-SRIJEMSKA ŽUPANIJA  
 **OPĆINA TOVARNIK**  
**OPĆINSKI NAČELNIK**

KLASA: 350-02/11-01/09  
URBROJ:2188/12-03-11-2  
Tovarnik, 15.09.2011

#### IZVJEŠĆE

o prethodnoj raspravi u tijeku izrade Nacrta izmjena dopuna  
Prostornog plana uređenja Općine Tovarnik

Prethodna rasprava održana je temeljem odredbi članka 83. Zakona o prostornom uređenju i gradnji (Narodne novine 76/07, 38/09). Ovo Izvješće izrađeno je sukladno odredbama članka 84. Zakona.

1. Temeljem Odluke o izradi izmjena i dopuna PPUO Tovarnik (Službeni vjesnik VSŽ br. 13/10 ), Odluke o izmjenama i dopunama Odluke o izradi izmjena i dopuna PPUO Tovarnik – ( Službeni vjesnik VSŽ br. 23/10 ) i Odluke o 2. izmjenama i dopunama Odluke o izradi izmjena i dopuna PPUO Tovarnik ( Službeni vjesnik VSŽ br. 4/11 ), Općina Tovarnik je započela izradu Izmjena i dopuna Prostornog plana uređenja Općine Tovarnik.
2. Obavijest o prethodnoj raspravi objavljena je na oglasnoj ploči Općine Tovarnik 29.lipnja 2011. godine, web stranici Općine Tovarnik 05. srpnja 2011. godine i na radio Vukovaru od 06. 07.- 14.07. 2011. godine.
3. Obavijest o prethodnoj raspravi bila je upućena 04. srpnja 2011. godine nadležnim tijelima i osobama. Uz obavijest bio je dostavljen materijal za prethodnu raspravu Izmjena i dopuna Prostornog plana uređenja Općine Tovarnik na CD-u.
4. Prethodna rasprava održana je 14. srpnja 2011. godine u Općinskoj vijećnici u Tovarniku, Antuna Gustava Matoša 2 s početkom u 10,00 sati.

## 5. Nakon održane prethodne rasprave očitovanja i primjedbe dostavili su:

1. Ministarstvo obrane Zagreb; uprava za materijalne resurse
2. Hrvatski telekom d.d., Zagreb
3. Ured državne uprave u Vukovarsko-srijemskoj županiji; služba za gospodarstvo i imovinsko-pravne poslove, Vukovar
4. Ministarstvo kulture; Uprava za zaštitu kulturne baštine-Konzervatorski odjel u Vukovaru
5. Hrvatske ceste d.o.o. ; Sektor za studije i projektiranje-Odjel za studije, zakonsku i tehničku regulativu
6. HEP- Operator distribucijskog sustava d.o.o., Vinkovci
7. Hrvatske vode; Vodnogospodarski odjel za vodno područje sliva Save, Zagreb
8. Vinkovački vodovod i kanalizacija d.o.o., Vinkovci
9. INA; SD Istraživanje i proizvodnja nafte i plina- sektor istraživanja i proizvodnje nafte i plina za jugoistočnu Europu
10. Državna uprava za zaštitu i spašavanje; područni ured za zaštitu i spašavanje Vukovar- Odjel za preventivu, planiranje i razvoj
11. Ministarstvo unutarnjih poslova; Policijska uprava Vukovarsko-srijemska- Odjel upravnih, inspekcijskih i poslova zaštite i spašavanja

## Izvešću s prethodne rasprave priloženi su:

- Zapisnik s prethodne rasprave
- Popis nazočnih na prethodnoj raspravi
- Popis pozvanih na prethodnu raspravu (nadležna tijela i osobe)
- Objava prethodne rasprave

NAČELNIK OPĆINE TOVARNIK





REPUBLIKA HRVATSKA  
VUKOVARSKO-SRIJEMSKA ŽUPANIJA



OPĆINA TOVARNIK  
OPĆINSKI NAČELNIK

### ZAPISNIK

**sa prethodne rasprave o izmjenama i dopunama plana prostornog uređenja Općine Tovarnik održane dana 14.srpnja 2011.godine s početkom u 10,00 sati**

*Nazočni: Jakob Asić, načelnik Općine Tovarnik; Vanesa Bolj, Zavod za prostorno planiranje d.d. Osijek; Ivica Bugarić, Zavod za prostorno planiranje d.d. Osijek; Stjepan Stakor, Zavod za prostorno planiranje d.d. Osijek; Jela Beljo, VSŽ upravni odjel za prostorno uređenje; Eva Lešić, VSŽ upravni odjel za prostorno uređenje; Damir Fišer, Uprava za ceste VSŽ; Izidor Sambol, HEP-OPS d.o.o., odjel za izgradnju osijek; Ankica Vidmar, HEP-OPS d.o.o., prijenosno područje Osijek; Bruno Galić, HEP-OPS d.o.o., prijenosno područje Osijek; Ivan Gantar, Hrvatske vode VGI „Biđ-Bosut“ Vinkovci; Zdravko Galović, Općina Tompojevci. Nazočno 11 od ukupno 32 osobe pozvane na prethodnu raspravu.*

*Sastanak je otvorio načelnik Jakob Asić te započeo raspravu o izmjenama i dopuna plana prostornog uređenja Općine Tovarnik.*

*Detaljno obrazloženje o izmjenama i dopunama prostornog plana uređenja Općine Tovarnik nazočnima je predočila gospođa Vanesa Bolj, dipl.ing.arh. Zavoda za prostorno planiranje d.d. Osijek.*

*Općina Tovarnik donijela je Odluku o izradi Izmjena i dopuna PPUO Tovarnik („Službeni vjesnik“ Vukovarsko-srijemske županije broj 13/10, 23/10).*

*Izmjene i dopune PPUO Tovarnik obuhvaćaju tekstualni i grafički dio.*

*U odnosu na važeći PPUO Tovarnik, napravljene su Izmjene i dopune koje su prikazane na kartografskom prikazu "0. Pregledna karta Izmjena i dopuna" (prikazane su Izmjene i dopune broj 1.-8.).*

#### **Izmjena i dopuna broj 1.**

*Ova Izmjena i dopuna odnosi se na proširenje obuhvata Detaljnog plana uređenja "Središte" u naselju Tovarnik za cca 6,23 ha.*

#### **Izmjena i dopuna broj 2.**

*Ova Izmjena i dopuna odnosi se na ukidanje obveze izrade Detaljnog plana uređenja gospodarske zone Tovarnik te utvrđivanje obuhvata i obveza izrade Urbanističkog plana uređenja Gospodarske zone Tovarnik unutar naselja Tovarnik površine cca 24,32 ha).*



**Izmjena i dopuna broj 3.**

Ova Izmjena i dopuna odnosi se na određivanje područja u kojem se preporuča izgradnja većeg broja farmi na prostoru između Tovarnika i Ilača (zbog povoljnog prometnog položaja te blizine postojeće i planirane infrastrukture) ukupne površine cca 319,4 ha.

**Izmjena i dopuna broj 4.**

Ova Izmjena i dopuna odnosi se na korekciju trase "Srijemske transverzale".

**Izmjena i dopuna broj 5.**

Ova Izmjena i dopuna odnosi se na korekciju granice građevinskog područja turističkorekreacijske zone "Ivanci", zbog koje je došlo zbog korekcije trase "Srijemske transferzale".

**Izmjena i dopuna broj 6.**

Ovom Izmjenom i dopunom formira se izdvojeno građevinsko područje gospodarske namjene za gospodarenje otpadom površine cca 1,51 ha.

**Izmjena i dopuna broj 7.**

Ova Izmjena i dopuna odnosi se na određivanje zona sanitarne zaštite sukladno Odluci o zonama sanitarne zaštite izvorišta "Banovina-Tovarnik" i Odluci o zonama sanitarne zaštite izvorišta "Ilača-Ilača".

**Izmjena i dopuna broj 8.**

Ova Izmjena i dopuna odnosi se na promjenu lokacije eksploatacijskih polja "Ilača" i "Deletovci" budući su u važećim planovima PPVSŽ i PPUO Tovarnik ucertani na krivome mjestu.

**Izmjena i dopuna broj 9.**

Ova Izmjena i dopuna odnosi se na usklađivanje s Izmjenama i dopunama PPVSŽ iz 2007. godine, a vezana je za obnovljive izvore energije.

**Izmjena i dopuna broj 10.**

Ova Izmjena i dopuna odnosi se na usklađivanje s Izmjenama i dopunama PPVSŽ iz 2007. godine, a vezana je za vodnogospodarski sustav.

**Izmjena i dopuna broj 11.**

Ova Izmjena i dopuna odnosi se na usklađivanje Odredbi PPUO Tovarnik s Odredbama Izmjena i dopuna PPVSŽ iz 2007. godine.

**Izmjena i dopuna broj 12.**

Ova Izmjena i dopuna odnosi se na usklađivanje s Izmjenama i dopunama PPVSŽ iz 2009. godine, a vezana je za pokretnu mrežu elektroničkih komunikacija.

**Izmjena i dopuna broj 13.**

Ova Izmjena i dopuna odnosi se na usklađivanje sa zahtjevima Ministarstva kulture, Konzervatorskog odjela u Vukovaru kojima se utvrđuju mjere zaštite kulturne baštine.

**Izmjena i dopuna broj 14.**

Ova Izmjena i dopuna odnosi se na usklađivanje sa zahtjevima Ministarstva kulture, Uprave za zaštitu prirode kojima se utvrđuju mjere zaštite prirode.

**Izmjena i dopuna broj 15.**

Ova Izmjena i dopuna odnosi se na promjenu maksimalnog kapaciteta građevina za

uzgoj životinja (odnosno dozvoljenog broja uvjetnih grla) unutar građevinskog područja naselja.

**Izmjena i dopuna broj 16.**

Ova Izmjena i dopuna odnosi se na određivanje značajnijih nerazvrstanih cesta na području Općine Tovarnik kao i uvjeta gradnje.

**Stjepan Stakor:** Prije otvaranja rasprave htio bih dodati da smo korigirali magistralne vodove vezane za podatke vinkovačkog vodovoda.

**Eva Lešić:** Što je s planom gospodarenja otpadom?

**Jakob Asić:** Ovim prostornim planom se želi dopustiti da se na tom mjestu može odvajati građevni i komunalni otpad. Formirano je građevinsko područje te planom gospodarenja navodimo da koncesionari odvoze otpad u Petrovce. Područje na kojem bi se formiralo reciklažno dvorište bilo bi odvojeno 25 metara od transferzale.

**Ivica Bugarić:** Po zakonu sve što nije duže od 6 mjeseci se smatra obradom otpada. Unutar 6 mjeseci se otpad treba obraditi...

**Jela Beljo:** treba voditi računa da taj plato bude prazan!

**Eva Lešić:** Gdje je preporučljiva zona za farme?

**Ivan Gantar:** preporučljivo bi bilo graditi farme sjeverno od ceste D-46.

**Eva Lešić:** Što je zabranjeno u 3 zoni vodozaštitnog područja?

**Stjepan Stakor:** U trećoj zoni zabranjeno je ispuštanje nepročišćenih otpadnih voda, deponiranje otpada te građenje prometnica. Prva i druga zona su identične te one obuhvaćaju uži pojas vodocrpilišta.

Načelnik Općine Tovarnik je zaključio raspravu u 11,00 sati.

Zapisničar  
Maja Ivanković

*Maja Ivanković*

Načelnik Općine Tovarnik

*Jakob Asić*



## POPIS NAZOVNIH NA PREHODNO KASIPRAVILJENJE DOPUNE PLANA PROSTORNOG UREĐENJA OPĆINE TOVARNIK

14. srpnja 2011.

Rd.br.	Ime i Prezime	Institucija	Adresa	Telefon	Potpis
1.	VANESA BOJF	GRAD ZA PLES I KAO KUKI KAFIĆ d.d. OJJEU	Vij. P. VOLAKIĆ JA	031/221-100	<i>[Signature]</i>
2.	IVICA BOGARIC	-	-	-	<i>[Signature]</i>
3.	STJEPAN STAKOZ	-	-	-	<i>[Signature]</i>
4.	JELKA BELVO	UPRAVA ZA VEŠTAČENJE I POSREDOVANJE U PROMETU POSREDOVANJE U VEŠ.	UŠE VINICARIC, ŽUPANIJA 1104, TRG V. ILIČIĆA 13.	032/500-102	<i>[Signature]</i>
5.	EVA LEŠIĆ	ČUV	ŽUPANIJA, STROSSMAYER. 18	132/126-314	<i>[Signature]</i>
6.	DAMIR FIŠER	UPRAVA ZA VEŠTAČENJE I POSREDOVANJE U PROMETU POSREDOVANJE U VEŠ.	GLASGOSKIĆ 4, VIKTORIĆ OŠIJE	082/331-007	<i>[Signature]</i>
7.	IZIBOR SAMBOC	HEP - OPS d.o.o. Odljet za trg. OjjeU	Set. K. F. SEPERA 1A	031/244-121	<i>[Signature]</i>
8.	ANKICA VIDMAR	HEP - OPS d.o.o. PRIV. POSREDOVANJE U PROMETU POSREDOVANJE U VEŠ.	SET. K. F. SEPERA 1A OŠIJE	031/244 016	<i>[Signature]</i>
9.	BRUNO GAUČI	HEP - OPS d.o.o. PRIV. POSREDOVANJE U PROMETU POSREDOVANJE U VEŠ.	SET. K. F. SEPERA 1A OŠIJE	031/244 153	<i>[Signature]</i>
10.	IVAN GAUTAL	PRIVATNE VOĐE UŠE, K. F. SEPERA 1A OŠIJE	VINICARIC, 7. COLAKOVIĆ	032/338-033	<i>[Signature]</i>
11.	ZORUNO GAJOVIĆ	OPĆINA TOVARNIK	TOVARNIK A. P. MATOŠIĆ 1	032-514185	<i>[Signature]</i>
12.					
13.					
14.					



REPUBLIKA HRVATSKA

VUKOVARSKO-SRIJEMSKA ŽUPANIJA

OPĆINA TOVARNIK  
OPĆINSKI NAČELNIK

Na temelju članka 83. Zakona o prostornom uređenju i gradnji („Narodne novine“ broj 76/07) i Odluke o izradi *ili Programa mjera* za unapređenje stanja u prostoru („Službeni vjesnik VSŽ“ broj 4 /11 , Načelnik Općine Tovarnik.

**OBJAVLJUJE PRETHODNU RASPRAVU**

u tijeku izrade Nacrta prijedloga  
Izmjena i dopuna PPUO Tovarnik

1. Prethodna rasprava u tijeku izrade Nacrta prijedloga Izmjena i dopuna PPUO Tovarnik održati će se dana 14.07.2011.god u 10,00 sati u prostorijama Općinske vijećnice Općine Tovarnik, A.G.Matoša 2, Tovarnik
2. Prethodna rasprava provodi se u svrhu pribavljanja mišljenja, smjernica i preporuka te usuglašavanja interesa lokalne zajednice i gospodarstva o ciljevima i mogućim rješenjima značajnih za razvoj, uređenje i oblikovanje prostora u obuhvata Plana.
3. Poziv za sudjelovanje u prethodnoj raspravi uputit će se nadležnim tijelima i osobama određenim posebnim propisima.

NAČELNIK OPĆINE TOVARNIK.

Jakob Asić



KLASA: 350-02/11-01/05  
URBROJ:2188/12-03-11-1  
Tovarnik, 29.06.2011.god.

REPUBLIKA HRVATSKA  
459 - OPĆINA TOVARNIK

Primljeno: 22.07.2011 g.		
Klasifikacijska oznaka: 350-02/11-01/05	Ustrojstvena jedinica: 03	
Uredžbeni broj: 2188/12-03-11-1	Prilozi: /	Vrijednost: /

Plan emitiranja OPĆIN TOVARNIK 06.07  
za srpanj.2011

Stranka: \_\_\_\_\_  
\_\_\_\_\_

Razdoblje emitiranja: 06.07.2011-14.07.2011

Dnevno emitiranja: \_\_\_\_\_

Ukupno emitiranja: 18

dan/ vrem:	1 pe	2 su	3 ne	4 po	5 ut	6 sr	7 če	8 pe	9 su	10 ne	11 po	12 ut	13 sr	14 če	15 pe	16 su	17 ne	18 po	19 ut	20 sr	21 če	22 pe	23 su	24 ne	25 po	26 ut	27 sr	28 če	29 pe	30 su	31 ne		
07:30:						1								1																			
08:00:											1																						
08:30:										1																							
09:00:								1																									
09:30:									1						1																		
10:00:										1		1																					
11:00:						1																											
14:30:								1	1																								
15:00:								1				1																					
15:30:															1	1																	
16:00:											1																						
16:30:												1	1																				
17:00:						1																											

Ukupno automatskih reklama: \_\_\_\_\_

Ukupno ručnih reklama: 20



*[Handwritten signature]*

Legenda: Automatske reklame (X)  
Ručne reklame (1..10)

Radio Vukovar

Strana: 1

Predhodna rasprava

<http://www.opcina-tovarnik.hr/tovarnik/hr/component/content/article...>

Općina Tovarnik  
Antuna Gustava Matoša 2  
32 249 Tovarnik  
tel: +38532 524-023  
+38532 524-024  
fax: +38532 524-022

Korisničko ime

\*\*\*\*\*

login

Forgot your password?

Forgot your username?



**NASLOVNICA**   **O OPĆINI** ▾   **NATJEČAJI**   **USTROJ**   **DOKUMENTI**   **GALERIJA**   **KONTAKT**

Naslovnica

traži...

Predhodna rasprava

Utorak, 05 Srpanj 2011 07:37

Na temelju članka 83. Zakona o prostornom uređenju i gradnji ("Narodne novine" broj 76/07) i Odluke o izradi III Programa mjera za unapređenje stanja u prostoru ("Službeni vjesnik VSŽ" broj 4 /11 , Načelnik Općine Tovarnik.

**OBJAVLJUJE PRETHODNU RASPRAVU**  
u tijeku izrade Nacrta prijedloga  
Izmjena i dopuna PPUO Tovarnik

1. Prethodna rasprava u tijeku izrade Nacrta prijedloga Izmjena i dopuna PPUO Tovarnik održati će se dana 14.07.2011.god u 10,00 sati u prostorijama Općinske vijećnice Općine Tovarnik, A.G.Matoša 2, Tovarnik
2. Prethodna rasprava provodi se u svrhu pribavljanja mišljenja, smjernica i preporuka te usuglašavanja interesa lokalne zajednice i gospodarstva o ciljevima i mogućim rješenjima značajnih za razvoj, uređenje i oblikovanje prostora u obuhvata Plana.
3. Poziv za sudjelovanje u prethodnoj raspravi uputit će se nadležnim tijelima i osobama određenim posebnim propisima.

**NAČELNIK OPĆINE TOVARNIK.**  
Jakob Asić


KLASA: 350-02/11-01/05  
URBROJ:2188/12-03-11-1  
Tovarnik, 29.06.2011.god.

dokument možete preuzeti [ovdje](#)

Ažurirano: Petak, 22 Srpanj 2011 07:48


TOVARNIK | Copyright

CREATED BY | J.B.



Popis tijela i osoba koje će se pozvati na prethodnu raspravu:

1. REPUBLIKA HRVATSKA  
MINISTARSTVO KULTURE  
Uprava za zaštitu kulturne baštine  
Konzervatorski odjel u Vukovaru  
Olajnica 19  
32000 VUKOVAR
2. REPUBLIKA HRVATSKA  
MINISTARSTVO KULTURE  
Uprava za zaštitu prirode  
Runjaninova 2  
10000 ZAGREB
3. REPUBLIKA HRVATSKA  
MINISTARSTVO OBRANE  
Služba za nekretnine, graditeljstvo i zaštitu okoliša  
Sarajevska cesta 7  
10000 ZAGREB
4. REPUBLIKA HRVATSKA  
MINISTARSTVO POLJOPRIVREDE, RIBARSTVA I RURALNOG RAZVOJA  
Uprava za poljoprivredno zemljište  
G.-đa Ana Budanko-Penavić  
Ulica grada Vukovara 78  
10000 ZAGREB
5. REPUBLIKA HRVATSKA  
MINISTARSTVO REGIONALNOG RAZVOJA, ŠUMARSTVA I VODNOG  
GOSPODARSTVA  
Babonićeva 121  
10000 ZAGREB
6. URED DRŽAVNE UPRAVE U VUKOVARSKO-SRIJEMSKOJ ŽUPANIJI  
Služba za gospodarstvo  
Odsjek za poljoprivredu, šumarstvo i vodno gospodarstvo  
Županijska 11  
32000 VUKOVAR
7. MUP- Policijska uprava Vukovarsko-srijemska,  
Protupožarni odjel  
Glagoljaška 27b  
32100 VINKOVCI
8. MUP- Policijska uprava Vukovarsko-srijemska,  
Odjel za granicu  
Glagoljaška 27b  
32100 VINKOVCI
9. SUSJEDNE JEDINICE LOKALNE SAMOUPRAVE:
  - OPĆINA NIJEMCI
  - OPĆINA TOMPOJEVCI
  - OPĆINA LOVAS

- 
- Ohridska 17  
32100 VINKOVCI
21. HRVATSKE CESTE d.o.o.  
Odjel za studije i projekte  
Vončinina 3  
10000 ZAGREB
22. UPRAVA ZA CESTE VUKOVARSKO-SRIJEMSKJE ŽUPANIJE  
Glagoljaška 4  
32100 VINKOVCI
23. HRVATSKE VODE ZAGREB  
VGO za vodno područje sliva Save, Zagreb  
VGI "Biđ-Bosut" Vinkovci  
J. Kozarca 28  
32100 VINKOVCI
24. HRVATSKE VODE ZAGREB  
Ulica grada Vukovara 220  
10000 ZAGREB
25. VINKOVAČKI VODOVOD I KANALIZACIJA, d.o.o.  
Dragutina Žanića-Karle 47a  
32100 VINKOVCI
26. ZAVOD ZA PROSTORNO UREĐENJE  
VUKOVARSKO-SRIJEMSKJE ŽUPANIJE  
Glagoljaška 27  
32100 VINKOVCI
27. VUKOVARSKO-SRIJEMSKJA ŽUPANIJA  
Upravni odjel za prostorno uređenje, graditeljstvo i zaštitu okoliša  
Županijska 9  
32000 VUKOVAR
28. PODRUČNI URED ZA ZAŠTITU I SPAŠAVANJE VUKOVAR  
L. Ružičke 1  
32000 VUKOVAR
29. HRVATSKE ŽELJEZNICE  
Razvoj i investicije  
A. Mihanovića 12  
10000 ZAGREB





KLASA: 350-02/11-01/07  
URBROJ: 2188/12-03-11-1  
Tovarnik, 04. 07. 2011.

**PREDMET: IZMJENE I DOPUNE Prostornog plana Općine Tovarnik**

- poziv na prethodnu raspravu
- dostavlja se

Sukladno članku 83 Zakona o prostornom uređenju i gradnji ( „Narodne novine“ broj 76/07), Općina Tovarnik zakazuje prethodnu raspravu u tijeku izrade nacrtu prijedloga plana.

Prethodna rasprava održati će se dana 14. srpnja 2011. godine u 10,00 sati u prostorijama Općine Tovarnik ( općinska vijećnica), A. G. Matoša 2, Tovarnik.

U prilogu poziva dostavljamo Vam radni materijal na CD-u (nacrt prijedloga izmjena i dopuna PPUO Tovarnik) za prethodnu raspravu.

Molimo Vas ukoliko ne možete prisustvovati prethodnoj raspravi da se očitujete na dobiveni materijal za prethodnu raspravu.

S poštovanjem,

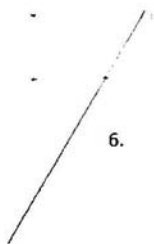
NAČELNIK OPĆINE TOVARNIK  


**Prilog:**

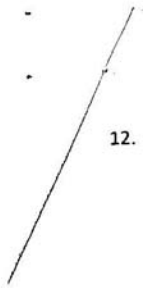
1. CD – nacrt prijedloga izmjena i dopuna PPUO Tovarnik

Dostaviti:

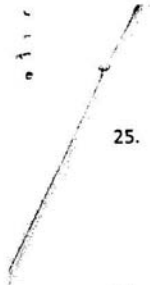
1. REPUBLIKA HRVATSKA  
MINISTARSTVO KULTURE  
  
Uprava za zaštitu kulturne baštine  
  
Konzervatorski odjel u Vukovaru  
  
Olajnica 19  
  
32000 VUKOVAR
  
2. REPUBLIKA HRVATSKA  
MINISTARSTVO KULTURE  
  
Uprava za zaštitu prirode  
  
Runjaninova 2  
  
10000 ZAGREB
  
3. REPUBLIKA HRVATSKA  
MINISTARSTVO OBRANE  
  
Služba za nekretnine, graditeljstvo i zaštitu okoliša  
  
Sarajevska cesta 7  
  
10000 ZAGREB
  
4. REPUBLIKA HRVATSKA  
MINISTARSTVO POLJOPRIVREDE, RIBARSTVA I RURALNOG RAZVOJA  
  
Uprava za poljoprivredno zemljište  
  
G.-đa Ana Budanko-Penavić  
  
Ulica grada Vukovara 78  
  
10000 ZAGREB
  
5. REPUBLIKA HRVATSKA  
MINISTARSTVO REGIONALNOG RAZVOJA, ŠUMARSTVA I VODNOG GOSPODARSTVA  
  
Babonićeva 121  
  
10000 ZAGREB



6. URED DRŽAVNE UPRAVE U VUKOVARSKO-SRIJEMSKOJ ŽUPANIJI  
Služba za gospodarstvo  
Odsjek za poljoprivredu, šumarstvo i vodno gospodarstvo  
Županijska 11  
32000 VUKOVAR
  
7. MUP- Policijska uprava Vukovarsko-srijemska,  
Protupožarni odjel  
Glagoljaška 27b  
32100 VINKOVCI
  
8. MUP- Policijska uprava Vukovarsko-srijemska,  
Odjel za granicu  
Glagoljaška 27b  
32100 VINKOVCI
  
9. SUSJEDNE JEDINICE LOKALNE SAMOUPRAVE:
  - OPĆINA NIJEMCI
  - OPĆINA TOMPOJEVCI
  - OPĆINA LOVAS
  
10. HRVATSKA AGENCIJA ZA POŠTU I ELEKTRONIČKE KOMUNIKACIJE  
Jurišičeva 13  
10000 ZAGREB
  
11. HT-HRVATSKE TELEKOMUNIKACIJE d.d.  
Sektor za regionalnu mrežu  
Regija 4-Istok  
Kardinala A. Stepinca 8b  
31000 OSIJEK

- 
12. OT-OPTIMA TELEKOM d.o.o.  
Regija Istok  
Lorenza Jägera 2  
31000 OSIJEK
  13. T-MOBILE HRVATSKA d.o.o.  
Sektor za planiranje i razvoj sustava  
Ulica grada Vukovara 23  
10000 ZAGREB
  14. VIPNET d.o.o.  
Odjel izgradnje  
Ulica Hrvatske Republike 43  
31000 OSIJEK
  15. TELE 2 d.o.o.  
Ulica grada Vukovara 269D  
10000 ZAGREB
  16. HEP-OPERATOR PRIJENOSNOG SUSTAVA d.o.o.  
Prijenosno područje Osijek  
Šetalište kardinala F. Šepera 1a  
31000 OSIJEK
  17. HEP-OPERATOR DISTRIBUCIJSKOG SUSTAVA d.o.o.  
Elektra Vinkovci  
Kralja Zvonimira 96  
32100 VINKOVCI
  18. PRVO PLINARSKO DRUŠTVO D.O.O  
K.A. Stepinca 27  
32000 VUKOVAR

19. INA-INDUSTRIJA NAFTE d.d.,  
SD Istraživanje i proizvodnja nafte i plina  
Sektor istraživanja i proizvodnje nafte i plina za JIE  
Služba za odnose s državnom i lokalnom upravom za IPNP  
Gosp. Boris Veronek  
A. V. Holjevca 10  
10000 ZAGREB
20. INA-INDUSTRIJA NAFTE d.d.  
Sektor proizvodnje nafte i plina  
Okrug Slavonija  
Ohridska 17  
32100 VINKOVCI
21. HRVATSKE CESTE d.o.o.  
Odjel za studije i projekte  
Vončinina 3  
10000 ZAGREB
22. UPRAVA ZA CESTE VUKOVARSKO-SRIJEMSKÉ ŽUPANIJE  
Glagoljaška 4  
32100 VINKOVCI
23. HRVATSKE VODE ZAGREB  
VGO za vodno područje sliva Save, Zagreb  
VGI "Biđ-Bosut" Vinkovci  
J. Kozarca 28  
32100 VINKOVCI
24. HRVATSKE VODE ZAGREB  
Ulica grada Vukovara 220  
10000 ZAGREB

- 
25. VINKOVAČKI VODOVOD I KANALIZACIJA, d.o.o.  
Dragutina Žanića-Karle 47a  
32100 VINKOVCI
26. ZAVOD ZA PROSTORNO UREĐENJE  
VUKOVARSKO-SRIJEMSKJE ŽUPANIJE  
Glagoljaška 27  
32100 VINKOVCI
27. VUKOVARSKO-SRIJEMSKA ŽUPANIJA  
Upravni odjel za prostorno uređenje, graditeljstvo i zaštitu okoliša  
Županijska 9  
32000 VUKOVAR
28. PODRUČNI URED ZA ZAŠTITU I SPAŠAVANJE VUKOVAR  
L. Ružičke 1  
32000 VUKOVAR
29. HRVATSKE ŽELJEZNICE  
Razvoj i investicije  
A. Mihanovića 12  
10000 ZAGREB



REPUBLIKA HRVATSKA  
 MINISTARSTVO KULTURE  
 Uprava za zaštitu kulturne baštine  
 Konzervatorski odjel u Vukovaru  
 32000 Vukovar, Olajnica 19, p.p. 4  
 Tel. 032/443 203 fax. 032/443-199

Klasa: 612-08/10-10/0393  
 Ur.broj: 532-04-22/5-11-6  
 Vukovar, 03. 08. 2011.

OPĆINA TOVARNIK  
 Antuna Gustava Matoša 2  
 32249 Tovarnik

Predmet: Izmjene i dopune Prostornog plana uređenja općine (ID PPUO) Tovarnika  
 - Očitovanje o Nacrtu prijedloga Plana za prethodnu raspravu

Na dostavljeni Nacrt prijedlog Izmjena i dopuna Prostornog plana uređenja općine Tovarnika za prethodnu raspravu nemamo primjedbi.

S poštovanjem,

Stručni suradnik  
 Andrija Čavar

REPUBLIKA HRVATSKA  
 459 - OPĆINA TOVARNIK

Primljeno: <i>OP. OP. Zolja</i>	Ustrojstvena jedinica:	
Klasifikacijska oznaka: <i>350-02/11-01/OP</i>	<i>OS</i>	
Uredbeni broj: <i>2010-03-11-P</i>	Prilozi: <i>-</i>	Mjeddnost: <i>-</i>



Pročelnica  
 Zdenka Predrijevac, dipl.inž.grad.

*u 2. J. Rajčić Kovačić, Prof.*

Dostaviti:  
 1. Naslovu  
 2. Dokumentacija, ovdje  
 3. Pismohrana, ovdje



REPUBLIKA HRVATSKA  
MINISTARSTVO OBRANE  
ZAGREB

ZAVOD ZA PROSTORNO PLANIRANJE d. d.			OSIJEK			REPUBLIKA HRVATSKA		
PRIMLJENO: 19. 07. 2011.			Primljeno: 05. 09. 2011.			469 - OPĆINA TOVARNIK		
Org. jed.	Broj	Prih.	Klasifikacijska oznaka:	Ustrojstvena jedinica:				
	217		350-02/11-01/08	03				
			Uredbeni broj:	Prilozi:		Vrijednost:		
			2188/12-03-11-11	/		/		

**UPRAVA ZA MATERIJALNE RESURSE**

KLASA: 350-02/11-01/11  
URBROJ: 512M3-11-499  
Zagreb, 01. 09. 2011.

VUKOVARSKO-SRIJEMSKA ŽUPANIJA  
OPĆINA TOVARNIK  
Općinski načelnik

**PREDMET:** Prostorni plan uređenja općine  
Tovarnik  
- očitovanje, dostavlja se

**VEZA:** Vaš akt KLASA: 350-02/11-01/07, URBROJ: 2188/12-03-11-3  
od 04. srpnja 2011. godine

Poštovani!

Dopisom iz veze predmeta zatražena je dostava očitovanja na Nacrtr prijedloga Izmjena i dopuna Prostornog plana uređenja općine Tovarnik.

Temeljem odredbe članka 18. Zakona o obrani (Narodne novine broj 33/02, 58/02 i 76/07) i Pravilnika o zaštitnim i sigurnosnim zonama vojnih objekata (Narodne novine 175/03), obavještavamo vas da na navedenom području obuhvata plana nema zahtjeva obrane.

Sukladno navedenom nemamo zahtjeva tijekom izrade predmetnog plana.

S poštovanjem,

ZA UPRAVU:

DRŽAVNI TAJNIK

Mate Raboteg



Dostaviti:

1. Naslovu
2. SNGiZO, na znanje
3. Pismohrana, ovdje





REPUBLIKA HRVATSKA  
 MINISTARSTVO UNUTARNJIH POSLOVA  
 POLICIJSKA UPRAVA VUKOVARSKO-SRIJEMSKA  
 Odjel upravnih, inspekcijskih i poslova zaštite i spašavanja

NEKLASIFICIRANO  
 3. NVD  
 Poštanskom službom

Broj: 511-15-06/5- 2874/2-11. 5/2  
 Vinkovci, 08.07.2011. godine

REPUBLIKA HRVATSKA  
 VUKOVARSKO-SRIJEMSKA ŽUPANIJA  
 OPĆINA TOVARNIK

**PREDMET: Izmjene i dopune Prostornog plana  
 Općine Tovarnik  
 mišljenje, dostavlja se**

Sukladno članku 23. stavak 2. i 3. Zakona o zaštiti od požara (NN 92/10), mjesno nadležna Policijska uprava sudjeluje u postupku izrade i donošenja dokumenata prostornog uređenja glede zaštite od požara.

Uvidom u dostavljeni prijedlog izmjene i dopune Prostornog plana Općine Tovarnik, utvrđeno je da isti uređuje područje zaštite od požara vezano za vatrogasne pristupe, hidrantsku mrežu, skladištenje, promet i transport zapaljivih tekućina i plinova sukladno odredbama Zakona o zaštiti od požara (NN 92/10) i Zakona o zapaljivim tekućinama i plinovima (NN 108/95 i 56/10), i posebnim uvjetima broj: 511-15-06/5-1786/2-2011. 5/2 od 20.04.2011. godine.

Slijedom iznietog, Policijska uprava Vukovarsko-srijemska daje pozitivno mišljenje na izmjene i dopune Prostornog plana Općine Tovarnik.

S poštovanjem,



NAČELNICA ODJELA

Gordana Vučić dipl. iur.

Dostavljeno:

1. Općina Tovarnik, A.G. Matije Gupca 2, Tovarnik
2. Inspektorat, ovdje
3. Pismohrana



REPUBLIKA HRVATSKA

**DRŽAVNA UPRAVA ZA ZAŠTITU I SPAŠAVANJE**  
 Područni ured za zaštitu i spašavanje Vukovar  
 Odjel za preventivu, planiranje i nadzor

Vukovar, L. Ružičke 1  
 KLASA: 350-02/10-01/08  
 URBROJ: 543-19-01-11-4  
 Vukovar, 13. srpnja 2011. godine

**REPUBLIKA HRVATSKA**  
**459 - OPĆINA TOVARNIK**

Primljeno: 14. 07. 2011		
Klasifikacijska oznaka: 350-02/11-01/08	Ustrojstvena jedinica: 03	
Unudžbeni broj: 2188/12-03-11-30	Prilozi: 1	Vrijednost: 1

Općina Tovarnik  
 Načelnik

**Predmet. Očitovanje na izmjene i dopune PPU**  
**-očitovanje, dostavlja se**

**Veza: Vaš dopis; KLASA: 350-02/11-01/07**  
**URBROJ: 2188/12-03-11-30**  
**od 04. srpnja 2011. godine**

U svezi vašeg akta, broj i datum gornji, dostavljamo slijedeće očitovanje u svezi dobivenog materijala:

Nemamo primjedbi niti prijedloga na dobiveni materijal.

Dostaviti:

1. Naslovu i
2. Pismohrani, ovdje

S Poštovanjem!

**PROČELNIK**

**Zdenko Lovrić, dipl. ing.**



*Zdenko Lovrić*



REPUBLIKA HRVATSKA  
MINISTARSTVO REGIONALNOG RAZVOJA,  
ŠUMARSTVA I VODNOGA GOSPODARSTVA

10000 Zagreb, Trg kralja Petra Krešimira IV br. 1

KLASA: 350-05/11-01/229  
URBROJ: 538-07-1/0139-11-2  
Zagreb, 31. svibnja 2011. godine



REPUBLIKA HRVATSKA 459 - OPĆINA TOVARNIK		
Primljeno:	22.07.11.	
Klasifikacijska oznaka:	Ustrojstvena jedinica:	
350-02/11-01/09	03	
Urudžbeni broj:	Prilozi:	Vrijednost:
2188/12-03-11-12	-	/

VUKOVARSKO – SRIJEMSKA ŽUPANIJA  
OPĆINA TOVARNIK  
Općinski načelnik  
Antuna Gustava Matoša 2, 32249 Tovarnik

PREDMET: Odluka o izradi izmjena i dopuna prostornog  
Plana uređenja Općine Tovarnik  
- planske smjernice, *dostavljaju se*

Veza Vaš broj: KLASA: 350-02/11-01/03  
URBROJ: 2188/12-03-11-5  
Tovarnik, 15. 04. 2011.

U svezi gore navedenog predmeta ovo Ministarstvo daje planske smjernice kako slijedi:

Šume i šumska zemljišta dobra su od interesa za Republiku Hrvatsku i ispunjavaju gospodarsku, ekološku i društvenu funkciju te imaju znatan utjecaj na kakvoću života stoga je nužno održivo gospodarenje i racionalno korištenje šumskih resursa u suradnji sa svim zainteresiranim stranama (Hrvatske šume d.o.o. i dr.) te je od nacionalnog interesa da sve zainteresirane strane i korisnici zemljišta budu odgovarajuće zastupljeni za vrijeme trajanja procesa prostornog planiranja.

U izradi dokumenata prostornog uređenja koje donosi jedinica lokalne i područne (regionalne) samouprave sudjeluje i Ured državne uprave u županiji, odnosno upravno tijelo Grada Zagreba nadležno za poslove šumarstva. (Zakon o šumama „Narodne novine“, broj 140/05., 82/06., 129/08., 89/10. i 124/10. ).

**Sukladno članku 37. Zakona o šumama** dokumentom prostornog uređenja u šumi ili na šumskom zemljištu može se planirati izgradnja građevina za potrebe poduzetničke zone, infrastrukture, sporta, rekreacije, lova i obrane Republike Hrvatske, vjerske i zdravstvene građevine te područje, mjesto, spomenik i obilježje u svezi povijesnih događaja i osoba, ali samo ako to zbog tehničkih ili ekonomskih uvjeta nije moguće planirati izvan šume, odnosno šumskog zemljišta.

Slijedom gore navedenog, prilikom izrade prostorno planske dokumentacije potrebno je izvršiti valorizaciju šuma i šumskog zemljišta s posebnim naglaskom na planiranje površina građevinskog područja i to:

- izdvojeno građevinsko područje izvan naselja
- izdvojeni dio građevinskog područja naselja
- neizgrađeni dio građevinskog područja, sukladno dolje navedenim smjernicama i uputama:

1. Dokumentom prostornog uređenja maksimalno štititi obraslo šumsko zemljište te zahvate planirati na neobraslom šumskom zemljištu (npr. kamenjara) i zemljištu obraslom početnim ili degradacijskim razvojnim stadijima šumskih sastojina (garizi, šibljac).
2. Izvršiti valorizaciju na način da se izbjegavaju zahvati u sastojinama gospodarskih jednodobnih šuma (uredajni razredi hrasta lužnjaka 140 godina, hrasta kitnjaka 120 godina, obične bukve 100 godina), sastojine koje su u fazi oplodne sječe, sastojine I i II dobnog razreda, sastojine u kojima je Osnovom ili Programom propisana sanacija ili konverzija.  
Ukoliko se u gore navedenim sastojinama ipak planira, nastojati da se zahvati izvode u dijelovima površina navedenih sastojina koji su lošije kvalitete, slabijeg zdravstvenog stanja, smanjenog obrasta, sastojine lošijeg i smanjenog prirasta (manjeg od 2%), sastojine slabije drvene zalihe (manje od 300 m<sup>3</sup>/ha)
3. Prilikom planiranja zahvata izbjegavati usitnjavanje površina obraslih šumom na manje od 1000 m<sup>2</sup> u svrhu očuvanja stabilnosti i bioraznolikosti šumskog ekosustava.
4. Pri izradi dokumenta prostornog uređenja sukladno Zakonu o šumama („Narodne novine“, broj 140/05., 82/06., 129/08., 80/10. i 124/10.) valorizirati površine vezane uz gospodarske, zaštitne i šume posebne namjene (šumski sjemenski objekti, šume unutar zaštićenih područja ili prirodnih vrijednosti zaštićene na temelju propisa o zaštiti prirode i šume namijenjene znanstvenim istraživanjima, nastavi, potrebama obrane Republike Hrvatske te potrebama utvrđenim posebnim propisima)
5. U sastojinama zaštitnih šuma koje služe za zaštitu zemljišta, voda, naselja, objekata i druge imovine, dokumentom prostornog uređenja izbjegavati planiranje onih zahvata koji bi ugrozili njihovu zaštitnu ulogu.
6. Dokumentom prostornog uređenja izbjegavati promjenu namjene šuma i šumskog zemljišta ako je ono predviđeno za sadnju višegodišnjih nasada na kojima je odobreno pravo služnosti ili se planira osnivanje služnosti.
7. Prije donošenja akta o proglašenju gospodarske šume zaštitnom ili šumom posebne namjene, tijelo koje je proglašava zaštitnom ili šumom posebne namjene, dužno je pribaviti suglasnost šumoposjednika s mjerama koje ograničavaju njegova prava nad šumom, sukladno Zakonu o šumama („Narodne novine“, broj 140/05., 82/06., 129/08., 80/10. i 124/10.). Naknada na šumi i šumskom zemljištu utvrđuje se: kada se šuma i šumsko zemljište izdvoje iz šumskogospodarskog područja ako to zahtijeva opći interes, pravo na naknadu ima trgovačko društvo „Hrvatske šume“ d.o.o. Zagreb, te vlasnik ili šumoposjednik šume ili šumskog zemljišta, kada se ograničavaju prava u slučajevima proglašenja šume zaštitnom šumom, odnosno šumom s posebnom namjenom. Za zaštitne šume i šume s posebnom namjenom obračunava se naknada za ograničena prava korištenja etata. Pravilnik o utvrđivanju naknade za prenesena i ograničena prava na šumi i šumskom zemljištu („Narodne novine“, broj 105/09.)

8. *Kod izrade prostorno planske dokumentacije, u cilju očuvanja stabilnosti šumskog ekosustava, nova eksploatacijska polja planirati vrednujući kriterije iz Uredbe o postupku i mjerilima za osnivanje prava služnosti na šumi i/ili šumskom zemljištu u vlasništvu Republike Hrvatske u svrhu eksploatacije mineralnih sirovina („Narodne novine“, broj 133/07).*
9. Pri prostornom planiranju izvršiti valorizaciju staništa divljih životinja kroz formirana lovišta na tom području na način da se infrastrukturnim i vodnogospodarskim sustavima ne ugrozi slobodna migracija divljači karakteristične za to područje, ne umanjiti bonitet lovišta smanjivanjem površina lovišta ispod 1000 ha na kontinentu i 500 ha na otocima, ili više od 20% površine lovišta ili lovno produktivne površine.

Gore navedene smjernice i upute temelje se na načelu održivog razvoja, potrajnog gospodarenja, očuvanja stabilnosti šumskog ekosustava, ekološke prihvatljivosti i socijalne odgovornosti te im je cilj pomoći u integralnom pristupu kod prostornog planiranja i racionalnog korištenja šuma i šumskog zemljišta

**Potpredsjednik Vlade Republike Hrvatske i ministar  
regionalnog razvoja, šumarstva i vodnoga gospodarstva**

**mr. sc. Božidar Pankreć**



U privitku: Legislativa

Legislativa:

#### **ZAKONI**

- Zakon o šumama („Narodne novine“ broj 140/05, 82/06, 129/08, 80/10 i 124/10)
- Zakon o lovstvu („Narodne novine“ broj 140/05 i 75/09)
- Zakon o šumskom reprodukcijskom materijalu („Narodne novine“ broj 75/09)
- Zakon o prostornom uređenju i gradnji („Narodne novine“ broj 76/07 i 38/09)

#### **ODLUKE**

- Odluka Vlade Republike Hrvatske o popisu šumskih površina na kojima se može osnovati služnost radi podizanja višegodišnjih nasada (Hrvatske šume d.o.o., web stranice)

#### **UREDBE**

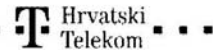
- Uredba o načinu i kriterijima za davanje u zakup šumskog zemljišta u vlasništvu Republike Hrvatske, („Narodne novine“, broj 108/06 i 73/09)
- Uredba o postupku i mjerilima za osnivanje služnosti u šumi ili na šumskom zemljištu u vlasništvu Republike Hrvatske u svrhu izgradnje vodovoda, kanalizacije, plinovoda, električnih vodova, („Narodne novine“, broj 108/06)
- Uredba o postupku i mjerilima za osnivanje služnosti u šumi ili na šumskom zemljištu u vlasništvu Republike Hrvatske radi podizanja višegodišnjih nasada, („Narodne novine“, broj 121/08)
- Uredba o postupku i mjerilima za osnivanje prava služnosti u šumi ili na šumskom zemljištu u vlasništvu Republike Hrvatske, u svrhu obavljanja turističke djelatnosti, („Narodne novine“, broj 69/07)
- Uredbu o postupku i mjerilima za osnivanje prava služnosti na šumi i/ili šumskom zemljištu u vlasništvu republike hrvatske u svrhu eksploatacije mineralnih sirovina („Narodne novine“, broj 133/07, 9/11)

#### **PRAVILNICI**

- Pravilnik o uređivanju šuma, („Narodne novine“, broj 111/06, 141/08)
- Pravilnik o zaštiti šuma od požara, („Narodne novine“, broj 26/03)
- Pravilnik o utvrđivanju naknade za prenesena i ograničena prava na šumi i šumskom zemljištu, („Narodne novine“, broj 105/09)
- Pravilnik o načinu izrade i sadržaju Programa gospodarenja šumskim sjemenskim objektom u kategoriji “kvalificiran“ ili “testiran“ („Narodne novine“, broj 4/11)
- Pravilnik o obliku, sadržaju i načinu vođenja Registra šumskih sjemenskih objekata
- Pravilnik o provođenju ocjenjivanja potencijalnih šumskih sjemenskih objekata i stručnog nadzora

#### **OSTALO**

- Nacionalna šumarska politika i strategija, („Narodne novine“, broj 120/03)
- Ministarske konferencije o zaštiti šuma u Europi
- Agenda 21, UNCED i druge donijete konvencije i po svim međunarodnim propisima obvezujući akti



Hrvatski Telekom d.d.  
 Otvjel za mrežnu infrastrukturu i dokumentaciju, T4.5  
 Savska cesta 42, 10000 Zagreb  
 Telefon: +385 1 4917 200  
 Telefaks: +385 1 4917 118

REPUBLIKA HRVATSKA  
 459 - OPĆINA TOVARNIK

Primljeno: 15.07.2011.	
Klasifikacijska oznaka:	Ustrojstvena jedinica:
350-02/11-01/08	03
Uredbeni broj:	Prilozi: Vrijednost:
2188/12-03-11-10	/ /

REPUBLIKA HRVATSKA  
 VUKOVARSKO SRIJEMSKA ŽUPANIJA  
 OPĆINA TOVARNIK  
 Općinski načelnik  
 Antuna Gustava Matoša 2  
 32249 Tovarnik

Od JOP 12666268  
 Telefon 01 4983 100  
 Datum 11.07.2011.  
 Predmet Izmjene i dopune PPU Općine Tovarnik - planske smjernice i prijedlozi

Poštovani,

Na osnovu Vašeg poziva pod brojem Klasa: 350-02/11-01/07, Ur.broj: 2188/12-03-11-15 od 04. srpnja 2011. dostavljamo Vam naše planske smjernice i prijedloge.

#### 1. Pokretne komunikacije

- usklađenje prostorno-planske dokumentacije s Prostornim planom županije (grafički i tekstualni dio). Sve potrebne podatke vezane uz grafički dio molimo zatražiti od Zavoda za prostorno uređenje županije;
- korištenje terminologije kako je predviđeno u čl. 2. (Pojmovi) Zakona o elektroničkim komunikacijama (ZEKOM);
- jasno i nedvojbeno razlikovati elektroničku komunikacijsku opremu koja se postavlja na postojećim građevinama (antenski prihvat) od elektroničke komunikacijske opreme koja se postavlja na samostojećim antenskim stupovima.

##### • Provedbene odredbe

Sukladno smjericama Ministarstva zaštite okoliša, prostornog uređenja i graditeljstva od 19. studenog 2008., predlažemo da cjeloviti tekst provedbenih odredbi glasi:

Elektronička komunikacijska infrastruktura (EKI) i povezana oprema prema načinu postavljanja, dijeli se na elektroničku komunikacijsku infrastrukturu i povezanu opremu na postojećim građevinama (antenski prihvat), i elektroničku komunikacijsku infrastrukturu i povezanu opremu na samostojećim antenskim stupovima.

Za grafički prikaz samostojećih antenskih stupova koristi se »Zajednički plan razvoja pokretne komunikacijske infrastrukture« izrađen od Udruge pokretnih komunikacija Hrvatske i potvrđen od Hrvatske agencije za poštu i elektroničke komunikacije.

U grafičkom prikazu određena su područja planiranih zona elektroničke komunikacijske infrastrukture za smještaj samostojećih antenskih stupova u radijusu od 500 m do 2000 m, kao i položaji aktivnih lokacija, koje predstavljaju EKI zone radijusa 100 m.

*Uakry*

Adresa  
 Kontakti

Poslovna banka  
 Nadzorni odbor  
 Uprava  
 Registar trgovačkih  
 društava

*Ksd*

Hrvatski Telekom d.d.  
 Savska cesta 42, 10000 Zagreb  
 telefon: +385 1 491 1000, faks: +385 1 491 1011;  
 Internet: www.t.hr  
 OIB: 2350000-1101310675 (Zagrebačka banka d.o. Zagreb); OIB: 81793146500  
 A. Močelić – predsjednik  
 I. Mudrić – predsjednik, dr. sc. Doğan, B. Poldrugač, B. Skaramuča, I. Jalić Šimović, J. Buse  
 Trgovački sud u Zagrebu, MBS: 080265759;  
 temeljni kapital: B. 128.253.000,00 kuna; ukupni broj dionika: 81.858.535;  
 matični broj: 100.0011444

unicef

Hrvatski Telekom - prvi partner UNICEF-a u Hrvatskoj



Datum  
Za  
Strana

Unutar zone elektroničke komunikacijske infrastrukture uvjetuje se gradnja samostojećeg antenskog stupa takvih karakteristika da može prihvatiti više operatora, odnosno prema tipskom projektu koji je potvrđen rješenjem Ministarstva zaštite okoliša, prostornog uređenja i graditeljstva.

Iznimno, ukoliko lokacijski uvjeti ne dozvoljavaju izgradnju jednog stupa koji ima takve karakteristike da može primiti sve zainteresirane operatore (visina i sl.) dozvoljava se izgradnja nekoliko nižih stupova koji na zadovoljavajući način mogu pokriti planirano područje signalom.

Ukoliko je unutar zone planirane elektroničke komunikacijske infrastrukture već izgrađen samostojeći antenski stup/stupovi, tada je moguće planirati izgradnju dodatnog stupa za ostale operatore/operatora.

Dopušteno je postavljanje elektroničke komunikacijske infrastrukture i povezane opreme na postojećim građevinama u skladu s posebnim uvjetima tijela i/ili osoba određenim posebnim propisima koji propisuju posebne uvjete prilikom ishoda lokacijske dozvole.

Kontakt osoba za dodatne informacije je Lukša Peš, dipl.ing., tel: 098 478-700.

## 2. Linijska i točkasta infrastruktura fiksnih komunikacija

### • Planske smjernice

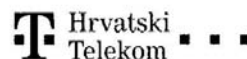
Ovim planskim smjernicama daju se prijedlozi za implementaciju koji će omogućiti izgradnju kabelaške kanalizacije i elektroničke komunikacijske mreže, tj. bakrene mreže u xDSL tehnologiji ili svjetlovodne mreže u topologijama P2P i P2MP kao pouzdanog medija za implementaciju naprednih elektroničkih komunikacijskih usluga.

U tu svrhu, u okviru I. Izmjena i dopuna Prostornog plana uređenja Općine Tovarnik implementirati kako slijedi:

- Omogućiti da se, na brz i jednostavan način svi postojeći i budući objekti, priključe na elektroničku komunikacijsku mrežu.
- Omogućiti korištenje površina i pojaseva – koridora svih lokalnih, županijskih i državnih cesta za dogradnju i rekonstrukciju postojeće kabelaške kanalizacije i elektroničke komunikacijske mreže, kao i izgradnju nove.
- Za sve nove poslovne, stambeno-poslovne i stambene zgrade predvidjeti izgradnju kabelaške kanalizacije do najbliže točke konekcije s postojećom, a sve prema Zakonu o elektroničkim komunikacijama i odgovarajućim Pravilnicima. Isto vrijedi i za sve poslovne, rekreacijske i urbane zone.
- Izgradnju nove elektroničke komunikacijske mreže u urbanim dijelovima planirati polaganjem podzemnih kabela.
- Omogućiti postavljanje svjetlovodnih razdjelnih ormara vanjskih za na stup ili sa postoljem, za smještaj pasivne opreme (svjetlovodna pristupna mreža topologije P2MP).
- U opće odredbe treba unijeti:

Kućne telekomunikacijske instalacije (unutar objekata) treba projektirati i izvoditi prema Pravilniku o tehničkim uvjetima za elektroničku komunikacijsku mrežu poslovnih i stambenih zgrada (HAKOM, prosinac 2009.)





Datum  
Za  
Strana

- Zakonska regulativa

Radove na projektiranju i izvođenju elektroničke komunikacijske infrastrukture i povezane opreme treba izvoditi prema važećim zakonskim propisima i pravilnicima, od kojih ističemo:

- Pravilnik o tehničkim uvjetima gradnje i uporabe telekomunikacijske infrastrukture (NN 88/01)
- Zakon o elektroničkim komunikacijama (NN 73/2008)
- Zakon o prostornom uređenju i gradnji (NN 76/2007 i 38/2009)
- Pravilnik o jednostavnim građevinama i radovima ( NN 21/2009)
- Pravilnik o načinu i uvjetima određivanja zone komunikacijske infrastrukture i povezane opreme, zaštitne zone i radijskog koridora, te obaveze investitora radova ili građevine (NN 42/09)
- Pravilnik o tehničkim uvjetima za elektroničku komunikacijsku mrežu poslovnih i stambenih zgrada (NN 155/2009)

U prilogu Vam dostavljamo CD sa nacrtom postojećeg stanja.

S poštovanjem,

Direktor  
Milan Givančić, dipl.ing.  
Hrvatski Telekom  
Zagreb



Republika Hrvatska  
 URED DRŽAVNE UPRAVE U  
 VUKOVARSKO-SRIJEMSKOJ ŽUPANIJI  
 SLUŽBA ZA GOSPODARSTVO  
 I IMOVINSKO-PRAVNE POSLOVE  
 VUKOVAR

Klasa: 320-01/11-01/04  
 Ur.broj: 2196-01-02-02/1-11-1  
 Vukovar, 27. srpnja 2011. god.

REPUBLIKA HRVATSKA  
 459 - OPĆINA TOVARNIK

Prmijeno: 118.08. 2011.		
Klasifikacijska oznaka: 350-02/11-01/07	Ustrojstvena jedinica: 03	
Uredžbeni broj: 2188/12-03-11-9	Prilozi: /	Vrijednost: /

OPĆINA TOVARNIK  
 OPĆINSKI NAČELNIK  
 g. Jakob Asić

**PREDMET: Izmjene i dopune Prostornog plana općine Tovarnik  
 -očitovanje- dostavlja se**

Zaprimili smo Vaš dopis klasa: 350-02/11-01/07, ur. br. 2188/12-03-11-6, od 04. srpnja 2011. godine, kojim tražite očitovanje na Izmjene i dopune Prostornog plana općine Tovarnik.

Služba za gospodarstva i imovinsko pravne poslove, sukladno važećim propisima, a u okviru zahtjeva koji nam je dostavljen, u sadašnjem trenutku nema posebne zahtjeve, odnosno planske smjernice i propisane dokumente na predmetne Izmjene i dopune Prostornog plana općine Tovarnik.

S poštovanjem,



P.O. PREDSTOJNICE UREDA  
 VODITELJICA ODSJEKA

Hilda Baumschabel dipl.iur.

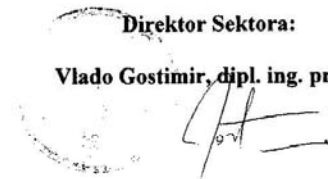


Molimo Vas da nam dostavite Prijedlog PPU-a kako bismo u okviru javne rasprave mogli dati naše očitovanje.

S poštovanjem,

**Direktor Sektora:**

**Vlado Gostimir, dipl. ing. prom.**



Na znanje:

- Hrvatske ceste d.o.o., Ispostava Osijek
- Pismohrana, ovdje

**HEP** - Operator distribucijskog sustava d.o.o.

**ELEKTRA VINKOVCI**

32100 Vinkovci, Kralja Zvonimira 96

TELEFON • +385 32 216 100 •  
TELEFAKS • +385 32 332 492 •  
POŠTA • 32100 Vinkovci • SERVIS  
ŽIRO RAČUN • 2390001-1400023918

NAŠ BROJ I ZNAK 400900401/4180/11ZM

REPUBLIKA HRVATSKA 459 - OPĆINA TOVARNIK	
Dijeljeno: 01.08.2011	
Klasifikacijska oznaka: 350-02/11-01/07	Ustrojstvena jedinica: 03
Priložbeni broj:	Prilozi: vrijednost
REPUBLIKA HRVATSKA VUKOVARSKO-SREMSKI ŽUPANIJA	

OPĆINA TOVARNIK  
OPĆINSKI NAČELNIK

A. G. Matoša 2  
32249 Tovarnik

VAŠ BROJ I ZNAK 2188/12-03-11-19

PREDMET Izmjene i dopune PPUO Tovarnik -  
prethodna rasprava

DATUM 25. srpanj 2011.g.

Poštovani,

vezano uz Vaš dopis klasa 350-02/11-01/07, od 04. 07. 2011.g. za Izmjene i dopune Prostornog plana uređenja Općine Tovarnik izvješujemo Vas slijedeće:

- U Knjizi 1. Tekstualni i grafički dio, u članku 27, str. 10., stavak 2., te u Knjizi 2. Obvezni prilozi, str. 8., zadnji stavak, izmijeniti drugu rečenicu tako da glasi:

„Za omogućavanje preuzimanja viška ili ukupno proizvedene električne energije u distribucijski sustav nužno je omogućiti izgradnju elektroenergetskih postrojenja veličine i snage potrebne za prihvrat proizvedene električne energije, kao i priključnih vodova za povezivanje sa ostalom elektroenergetskom mrežom.“

S poštovanjem!

Direktor:

Vladimir Cavlović, dipl.ing.el.

HEP - Operator distribucijskog sustava d.o.o. ZAGREB  
DISTRIBUCIJSKO PODRUČJE  
ELEKTRA VINKOVCI

**ČLAN HEP GRUPE**

• TRGOVAČKI SUD U ZAGREBU MBS 080434230 • OIB 46830600751 • MB 1643991 • UPLAĆEN TEMELJNI KAPITAL 20.000,00 HRK •  
• UPRAVA DRUŠTVA • DIREKTOR MIŠO JURKOVIĆ  
• www.hep.hr •



Vinkovci, 21.07.2011. god.

REPUBLIKA HRVATSKA  
 459 - OPĆINA TOVARNIK

Tovarnik

Primjeno: 25.07.2011	N/r- Načelnika	
Klasifikacijska oznaka: 350-02/11-01/08	Ustrojstvena jedinica: 03	osp. Jakob Asić
Unudžbeni broj: 2188/12-03-11-4	Prilozi: /	Mjedenost: /

Ulica Antuna Gustava Matoša 2  
 32 249 Tovarnik

Naš znak : 1308

Vaš znak :

**PREDMET : Izmjena i dopuna Prostornog plana uređenja  
 Općine (PPUO) Tovarnik  
 - izmjene i dopune – dostava podataka**

Temeljem uvida u dostavljenu dokumentaciju od 4. 7. 2011. godine klasa 350-02/11-01/07 ur.br. 2188/12-03-11-27 o Izmjenama i dopunama prostornog plana uređenja Općine Tovarnik i važeći PPUO Tovarnik uočeno je da u istom nije došlo do izmjene Odluke o zonama sanitarne zaštite izvorišta "Ilača" Ilača i "Banovina" Tovarnik iz 2002 godine važećim Odlukama donešenim 28. 11. 2011. godine na Općinskom vijeću Općine Tovarnik.

Za dodatne informacije i pojašnjenja, stojimo na usluzi, veza dipl. ing. J. Kopic. – dipl.ing..N. Jelić

U očekivanju daljnjih aktivnosti,  
 S poštovanjem!

O tome obavijest:  
 Zavod za prostorno planiranje d.d. Osijek  
 Vijenac Paje Kolarića 5a  
 31 000 Osijek

VINKOVAČKI VODOVOD  
 I KANALIZACIJA d.o.o.  
 Predsjednik uprave  
 Dražen Milinković, dipl.ing. str.



INDUSTRIJA NAFTE, d.d.  
SD ISTRAŽIVANJE I PROIZVODNJA NAFTE I PLINA  
SEKTOR ISTRAŽIVANJA I PROIZVODNJE  
NAFTE I PLINA ZA JUGOISTOČNU EUROPU

Avenija V. Holjevca 10  
10020 Zagreb

Tel: +385(1) 645 1755  
Fax: +385(1) 645 2255

Naš znak: 50000221-3451/11-325/BV

Datum: 14.07.2011.

REPUBLIKA HRVATSKA  
459 - OPĆINA TOVARNIK

Primljeno: 21.07.2011	
Klasifikacijska oznaka: 350-02/11-01/07	Ustrojstvena jedinica: 613
Urudžbeni broj: 2188/12-03-11-3	Prilozi: Vrijednost:

REPUBLIKA HRVATSKA  
VUKOVARSKO-SRIJEMSKA ŽUPANIJA  
OPĆINA TOVARNIK

A. G. Matoša 2  
32249 Tovarnik

PREDMET: Dostava mišljenja na nacrt prijedloga Izmjena i dopuna  
Prostornog plana uređenja Općine Tovarnik

Povodom Vašeg dopisa Klasa: 350-02/11-01/07, Ur.broj: 2188/12-03-11-21 od 04. srpnja 2011. godine, zaprimljenog u ovaj ured 08. srpnja 2011. godine, a u svezi nacrta prijedloga Izmjena i dopuna Prostornog plana uređenja Općine Tovarnik, dostavljamo Vam naše mišljenje na dostavljene materijale.

Temeljem našeg dopisa br. 50000221-1971/11-175/BV od 09.05.2011. godine u kojem smo Vam, na Vaš zahtjev iz dopisa Klasa: 350-02/11-01/03, Ur.broj: 2188/12-03-11-21 od 15.04.2010. godine, dostavili naše podatke i posebne uvjete (podatke, planske smjernice i propisane dokumente) iz našeg djelokruga rada, možemo utvrditi da su naši podaci i posebni uvjeti prihvaćeni i uključeni u Nacrt prijedloga Izmjena i dopuna PPUO Tovarnik.

Sretno!

Direktor Sektora istraživanja i proizvodnje  
nafta i plina za Jugoistočnu Europu



Želimir Šikonja, dipl. ing.

Co:

- Služba za odnose s državnom i lokalnom upravom IPNP, ovdje

INA, d.d. Avenija Večeslava Holjevca 10 10 002 Zagreb p.p. 555 Hrvatska - Croatia Telefon - Telephone +385(1)6452000 Faks - Fax + 385(1)6452100	Banka - Bank Privredna banka Zagreb d.d. Raiffeisenbank Austria d.d. Zagreb Zagrebačka banka d.d. Societa Generale-Splitska banka d.d. OTP banka Hrvatska d.d. Zadar Hrvatska poštanska banka d.d. Zagreb Vojvođanin d.d. Zagreb	Adresa - Address Račkoga 6, 10000 Zagreb Petrinjska 59, 10000 Zagreb Parominska 2, 10000 Zagreb R. Bolševiča 18, 21000 Split Domovinskog rata 3, 23000 Zadar Jurisčeva 4, Zagreb Varšavska 9, Zagreb	Žiro rač. - Giro acc 2340009-1100022902 2484008-1100619483 2360000-1101303595 2330003-1100204546 2407000-1100152149 2380001-1100337076 2503007-1100062183	Trgovački sud u Zagrebu Commercial Court in Zagreb MBS: 080000604 Uplaćen temeljni kapital - Paid capital/stock 9.000.000.000 kn - HRK Broj izdanih dionica / Nominalna vrijednost No. of issued shares / Nominal value 10.000.000 / 900.00 kn - HRK Matični broj - Reg. No. 3586243 OIB - 27759560625
---	---	---	--	---

Predsjednik Nadzornog odbora / President of the Supervisory Board: Davor Štern



**HRVATSKE VODE**  
 VODNOGOSPODARSKI ODJEL ZA  
 VODNO PODRUČJE SLIVA SAVE  
 Zagreb, Ulica grada Vukovara 220  
 SLUŽBA KORIŠTENJA VODA

KLASA: 350-02/04-01/0000006  
 URBROJ: 374-21-3-11-9  
 Zagreb, 28. srpnja 2011. godine

**REPUBLIKA HRVATSKA**  
**459 - OPĆINA TOVARNIK**

Primljeno: 01. 08. 2010	
Klasifikacijska oznaka:	Ustrojstvena jedinica:
350-02/11-01/08	03
Uredbeni broj:	Prilozi: Vrijednost:
2188/10-03-11-5	2 ✓

**REPUBLIKA HRVATSKA**  
 Vukovarsko-srijemska županija  
 OPĆINA TOVARNIK  
 A. G. Matoša 2  
 Tovarnik  
 n/p općinski načelnik ✓

**Predmet: PPUO Tovarnik – izmjene i dopune  
 - primjedbe na plan**


Vaša veza: KLASA: 350-02/11-01/07

Poštovani,


Pregledom dostavljenih izmjena i dopuna Prostornog plana uređenja Općine Tovarnik, uočili smo da podaci o zaštitnim zonama crpilišta na području Općine nisu ažurirani.

U studenom 2008. godine donijete su Odluke o zonama sanitarne zaštite crpilišta „Ilača“ – Ilača i „Banovina“ – Tovarnik. Navedene odluke dostavljamo Vam u prilogu i molimo da se uvažavaju prilikom izrade predmetnog Plana.

Obradio:

  
 Janko Šurina, dipl.ing.građ.

Voditeljica Službe korištenja voda

  
 Gabriela Braun Jelašić, dipl.ing.građ.

Služba korištenja voda  
 Vodnogospodarski odjel za vodno područje sliva Sava  
 10000 ZAGREB, p.p. 153

U prilogu:

- Odluka o zonama sanitarne zaštite crpilišta „Ilača“ – Ilača
- Odluka o zonama sanitarne zaštite crpilišta „Banovina“ – Tovarnik

Na znanje:

1. Služba katastra i razvitka, ovdje
2. Služba korištenja voda, ovdje
3. Pismohrana, ovdje



Na temelju članka 41. stavak 2. Zakona o vodama ("Narodne novine" broj 107/95, 150/05), članka 42. stavak 1. Pravilnika o utvrđivanju zona sanitarne zaštite izvorišta ("NN" broj 55/02), te Mišljenja Hrvatskih voda (Klasa:325-03/08-06/394; Ur.broj:374-1-4-08-2) o načinu utvrđivanja područja sanitarne zaštite i članka 22. stavak 2. Statuta Općine Tovarnik ("Sl. vjesnik" Vukovarsko-srijemske županije br.14/01), Općinsko vijeće Općine Tovarnik na svojoj 20. sjednici održanoj 28. 11. 2008.god. donijelo je

## **ODLUKU**

### **o zonama sanitarne zaštite izvorišta "Banovina" - Tovarnik**

#### OPĆE ODREDBE

##### **Članak 1.**

#### **CILJ I SVRHA ODLUKE**

Ovom odlukom utvrđuju se zaštitne zone i propisuju uvjeti i načini zaštite podzemne vode u vodonosnicima s međuzrskom poroznosti unutar priljevnoga područja izvorišta "Banovina" - Tovarnik.

Mjere zaštite izvorišta propisuju se radi zaštite podzemne vode od zagađenja ili drugih utjecaja koji mogu nepovoljno djelovati na njihovu izdašnost, kakvoću i zdravstvenu ispravnost vode za piće.

Provođenje mjera zaštite od zagađivanja vode za piće na vodozaštitnom području izvorišta "Banovina" - Tovarnik je od javnoga interesa i ima prioritet u odnosu na druge mjere i postupke pravnih ili fizičkih osoba području zona zaštite.

##### **Članak 2.**

#### **OPĆE MJERE ZAŠTITE**

Zemljišta, objekti i uređaji na području zona sanitarne zaštite izvorišta "Banovina" - Tovarnik, koji su izgrađeni, ili se planiraju graditi u prostoru zona sanitarne zaštite, mogu se koristiti za obavljanje određene djelatnosti samo u skladu s ovom Odlukom i na način s kojim se ne ugrožava kakvoća podzemne vode, ne zagađuju vodonosni slojevi, ne pogoršava kakvoća pokrovnoga sloja zemljišta iznad vodonosnoga sloja i ne smanjuje njegova debljina.

Unutar definiranih granica zona sanitarne zaštite izvorišta "Banovina" - Tovarnik, provodi se pasivna i aktivna zaštita.

Pasivnu zaštitu izvorišta čine mjere zabrane građenja i smještaja pojedinih građevina i obavljanja određenih djelatnosti unutar utvrđene zone.

Aktivnu zaštitu izvorišta čini redovito praćenje kakvoće vode na priljevnom području izvorišta i poduzimanje mjera za njeno poboljšanje, a osobito: građenje i rekonstrukcije

odvodnih i vodoopskrbnih sustava, predtretman otpadnih voda, uvođenje čistih proizvodnja, ugradnja spremnika s dodatnom zaštitom i sl.

### **Članak 3.**

#### **PRETHODNI VODOISTRAŽNI RADOVI**

Zone sanitarne zaštite izvorišta "Banovina" - Tovarnik, sanitarni i drugi uvjeti održavanja zona i zaštitne mjere u području zona određene su na temelju prethodnih vodoistražnih radova koji su opisani u "Elaboratu zaštitnih zona izvorišta "Ilača" - Ilača, "Banovina" - Tovarnik, "Stara Ciglana" – Nijemci i "Barbine" – Lipovac, izrađenim po Rudarsko-geološko-naftnom fakultetu iz Zagreba (voditelj projekta Doc. dr. sc. Zoran Nakić, dipl. ing. geol.).

Ovim vodoistražnim radovima, utvrđeno je postojanje, rasprostiranje, količina i kakvoća podzemnih voda na prostoru izvorišta "Banovina" - Tovarnik te hidrogeološke i hidrološke značajke zahvaćenoga vodonosnika.

"Elaborat zaštitnih zona izvorišta "Ilača" - Ilača, "Banovina" - Tovarnik, "Stara Ciglana" – Nijemci i "Barbine" – Lipovac sastavni je dio ove Odluke.

### **Članak 4.**

#### **TIP VODONOSNIKA I RASPROSTIRANJE PODZEMNIH VODA**

Na osnovi navedenih istražnih radova utvrđeno je da se na prostoru izvorišta "Banovina" - Tovarnik radi o podzemnom vodonosniku s međuzmskom poroznosti, u kojem se podzemne vode prihranjuju infiltracijom oborinskih voda.

#### **ODREDBE O ZONAMA SANITARNE ZAŠTITE**

### **Članak 5.**

#### **KATASTAR ONEČIŠĆIVAČA**

Zone sanitarne zaštite izvorišta "Banovina" - Tovarnik utvrđene su prema stupnju opasnosti od zagađivanja i drugih štetnih utjecaja koji mogu nepovoljno djelovati na kakvoću vode i izdašnost izvorišta.

Katastar onečišćivača sastavni je dio "Elaborata zaštitnih zona izvorišta "Ilača" - Ilača, "Banovina" - Tovarnik, "Stara Ciglana" – Nijemci i "Barbine" – Lipovac". Potencijalni onečišćivači za izvorište "Banovina" - Tovarnik su: poljoprivredna aktivnost u blizini crpilišta, septičke jame i cesta na izlazu iz naselja Tovarnik koja prolazi sa zapadne strane crpilišta.

Pravne i fizičke osobe koje su vlasnici, odnosno korisnici zemljišta u zonama sanitarne zaštite, a koji su potencijalni onečišćivači podzemnih voda, dužni su pravnoj osobi iz članka 16 označiti u pisanom obliku i pokazati svako mjesto iz st. 2. ovoga članka.

**Članak 6.**

## ZONE ZAŠTITE

Zone sanitarne zaštite izvorišta "Banovina" - Tovarnik (u daljnjem tekstu zone) su:

III. zona - zona ograničenja i kontrole

II. zona - zona strogoga ograničenja (ne određuje se)

I. zona - zona strogoga režima zaštite

Ove zone omeđene su graničnim linijama prikazanim na katastarskom planu i topografskoj podlozi u mjerilu 1:25 000 (za III. zonu) i 1: 1000 (za I. zonu), koji su sastavni dio ove Odluke.

**Članak 7.**

## III. ZONA – ZONA OGRANIČENJA I KONTROLE

III. zona utvrđuje se radi smanjenja rizika onečišćenja podzemne vode od teško razgradivih kemijskih i radioaktivnih tvari.

**Članak 8.**

## GRANICE III. ZONE

Zona ograničenja i kontrole – III. zona obuhvaća područje izvan granice I. zone do granice područja za koje je utvrđeno horizontalno tečenje čestice vode kroz podzemlje do zone zahvata u trajanju od 10 godina.

Granice III. zone sanitarne zaštite određene su na sljedeći način:

- sjeverna granica III. zone nalazi se na udaljenosti od oko 1550 m od zdenca 1Z;
- istočna granica III. zone nalazi se na udaljenosti od oko 530 m od zdenca 1Z;
- južna granica III. zone nalazi se na udaljenosti od oko 250 m od zdenca 1Z;
- zapadna granica III. zone nalazi se na udaljenosti od oko 420 m od zdenca 1Z.

Granična linija III. zone sanitarne zaštite prolazi kroz sljedeće katastarske čestice k.o. Tovarnik: 3595, 3602, 3671, 978, 3681, 1001, 1015, 3683, 987, 3681, 3680, 650, 3679, 3671, 3672, 3594, 3703, 522, 3662, 466, 3661, 447, 439, 3662, 555, 3601/33, 3601/34, 2310.

**Članak 9.**

## MJERE ZAŠTITE U III ZONI - OPĆE ODREDBE

U III. zoni zabranjuje se:

- Ispuštanje nepročišćenih otpadnih voda,
- Deponiranje otpada

- Građenje kemijskih industrijskih postrojenja,
- Građenja prometnica bez sustava kontrolirane odvodnje i pročišćavanja oborinskih voda.

Potrebno je na prometnici koja prolazi kroz III. zonu označiti granice III. zone sanitarne zaštite jasno uočljivim oznakama na kojima mora biti ispisan naziv izvorišta i naziv zone:

**“III. VODOZAŠTITNA ZONA  
ZONA OGRANIČENJA I KONTROLE”**

Sve pravne osobe koje obavljanjem djelatnosti ispuštaju otpadne vode u III. zoni dužne su imati vodopravne dozvole. Vodopravnom dozvolom za ispuštanje otpadnih voda određuju se pokazatelji, opasne i druge tvari koji se ispituju u otpadnim vodama.

Sve fizičke i pravne osobe koje svojom djelatnošću mogu izazvati iznenadno zagađenje podzemnih voda, a nalaze se na području unutar granica III. zone sanitarne zaštite, moraju izraditi operativne planove mjera i djelovanja u slučaju iznenadnoga zagađenja (u skladu s odredbama iz “Državnoga plana za zaštitu voda” (NN br. 8/99).

Za gospodarske zone (industrijske, trgovačke, servisne i uzgoja životinja i druge specifično radne prostore) treba već pri planiranju i komunalnom uređenju predvidjeti odvodnju i pročišćavanje fekalnih i tehničkih otpadnih voda prije ispuštanja u recipijent. Ukoliko ove zone nije moguće priključiti na centralni uređaj za pročišćavanje otpadnih voda, za potrebe zone ili za potrebe pojedinačnoga korisnika treba predvidjeti zasebni uređaj.

Do realizacije izgradnje sustava javne odvodnje, postojeći objekti moraju imati nepropusnu sabirnu jamu s kontrolom pražnjenja putem ovlaštenih tvrtki. Na područjima gdje nema tehničke ni ekonomske opravdanosti za gradnju sustava javne odvodnje, sanitarne i tehnološke otpadne vode treba pročišćavati na vlastitom uređaju drugoga ili odgovarajućeg stupnja pročišćavanja prije ispuštanja u podzemlje.

Septičke jame od domaćinstva u III. zoni moraju proći testiranje na propusnost, osim u slučaju da su ove jame kontrolirane od strane nadležnih institucija. Ukoliko se utvrdi da su jame propusne, njihovim vlasnicima ih moraju sanirati, odnosno izgraditi vodonepropusne.

Potrebno je kontrolirati sve lokacije na kojima postoje napušteni bušeni i kopani zdenci, čak i ako se nalaze izvan utvrđene III. zone sanitarne zaštite, za što su mjerodavne nadležne inspeksijske službe. U slučaju da se utvrdi upuštanje otpadnih voda u zdence, potrebno je trenutno zabraniti svaku takvu daljnju aktivnost, a u skladu s člancima 74 i 75 “Zakona o vodama” (NN br. 107/95).

Sustav kontrolirane odvodnje i pročišćavanja oborinskih voda na prometnicama u III. zoni mora se provoditi u okviru sustava javne odvodnje, koji podrazumijeva i odvodnju atmosferskih voda (prema “Zakonu o komunalnom gospodarstvu” NN 26/03), za što mora biti imenovana odgovarajuća komunalna tvrtka.

Transport opasnih tvari na cestovnim prometnicama koje prolaze kroz III. zonu mora se obavljati uz propisane mjere zaštite u skladu sa “Zakonom o prijevozu opasnih tvari” (NN br. 97/93), a kontrolu transporta obavlja prometna policija.

**Članak 10.**

## MJERE ZAŠTITE U III. ZONI

Potrebno je registrirati sve poljoprivredne površine u III. zoni. Lokalno stanovništvo mora se upoznati s načelima ekološke proizvodnje, uz što manju primjenu pesticida i mineralnih gnojiva, a naročito perzistentnih tvari, što će obavljati savjetodavna služba pri Vukovarsko-srijemskoj županiji.

Potrebno je staviti u funkciju sustav kontrolirane odvodnje i pročišćavanja oborinskih voda na cesti koja prolazi sa zapadne strane crpilišta "Banovina" - Tovarnik. Odvodni kanal, koji je izveden između ceste i crpilišta "Banovina" - Tovarnik potrebno je održavati, a propust kroz prijelaz sa ceste u crpilište potrebno je redovito čistiti. Održavanje ovoga sustava treba biti obveza Županijskih uprava za ceste, odnosno Hrvatskih cesta ili upravnoga tijela Vukovarsko-srijemske županije, nadležnoga za gradnju i održavanje objekata. Čišćenje ceste u zimskim uvjetima potrebno je obavljati korištenjem kamene drobine, s minimalnom upotrebom soli ili drugih kemijskih tvari, za što je nadležna lokalna samouprava ili Županijske ceste, odnosno Hrvatske ceste.

**Članak 11.**

## II. ZONA – ZONA STROGOG OGRANIČENJA

Druga zona obuhvaća područje izvan granice I zone do linije od koje podzemna voda ima minimalno vrijeme zadržavanja u podzemlju od 50 dana prije ulaska u vodozahvatni objekt.

U skladu s rezultatima iz "Elaborata zaštitnih zona izvorišta "Ilača" - Ilača, "Banovina" - Tovarnik, "Stara Cigлана" – Nijemci i "Barbine" – Lipovac", utvrđeno je da je vertikalni dotok vode kroz slabopropusnu krovinu na lokaciji crpilišta "Banovina" - Tovarnik sigurno veći od 50 dana i stoga se II. zona ne određuje.

**Članak 12.**

## I. ZONA – ZONA STROGOG REŽIMA ZAŠTITE

Prva zona izvorišta utvrđuje se radi zaštite uređaja za zahvate vode i njegove neposredne okolice od bilo kakvog onečišćenja i zagađenja voda, te drugih slučajnih ili namjernih negativnih utjecaja.

**Članak 13.**

## GRANICE I. ZONE

Prva zona obuhvaća ograđeno područje oko zdenca 1Z.

Granice I. zone prikazane su na katastarskom planu mjerila M 1:1000, koji je sastavni dio ove Odluke.

Prva zona sanitarne zaštite obuhvaća katastarsku česticu 563/8.

#### Članak 14.

##### MJERE ZAŠTITE U I. ZONI – OPĆE ODREDBE

U I. zoni zabranjuju se sve aktivnosti osim onih koje su vezane za eksploataciju, pročišćavanje i transport vode u javni vodoopskrbni sustav za potrebe javne vodoopskrbe stanovništva vodom za piće.

U I. zoni zabranjuje se i:

- izgradnja bilo kakvog objekta ili uređaja na dubini većoj od jednog metra iznad očekivane visine podzemnih voda na području zone,
- držanje na skladištu tekućih goriva i maziva,
- držanje na skladištu kiselina, lužina, razrjeđivača i otapala,
- držanje na skladištu otrova i sredstava za tamanjenje biljnih i životinjskih štetnika, to drugih tvari što se prema postojećim propisima smatraju otrovnim i opasnim materijalima,
- uporaba kemijskih sredstava za uništavanje korova ili za uništavanje kukaca i gamadi, te svih sredstava poznatih pod nazivom "pesticidi", osim otopine modre galice i gašenog vapna,
- postavljanje otrova i otrovnih meka za tamanjenje ptica i drugih životinja,
- uporaba peći na tekuća goriva.

#### Članak 15.

##### MJERE ZAŠTITE U I. ZONI IZVORIŠTA

Potrebno je oborinske i otpadne vode iz zaleđa I. zone provesti izvan I. zone otvorenim kanalom.

Oborinske vode s uređenih površina i krovova objekata unutar I. zone moraju se skupljati i odvodnjom zatvorenoga tipa odvesti s lokacije.

Objekti i sadržaji unutar I. zone koji su neophodni za pogon izvorišta moraju biti izgrađeni i održavani s najvišim stupnjem sigurnosti u odnosu na zaštitu voda.

#### Članak 16.

##### VLASNIŠTVO I. ZONE

Vinkovački vodovod i kanalizacija d.o.o. iz Vinkovaca je pravna osoba koja obavlja javnu vodoopskrbu i upravlja vodozahvatom (u daljnjem tekstu – Vodovod). Vodovod je nositelj stvarnopravnih ovlasti ili vlasnik zemljišta unutar I. zone izvorišta "Banovina" - Tovarnik.

**Članak 17.****PRISTUP NA PODRUČJE I. ZONE**

Pristup na područje I. zone izvorišta "Banovina" - Tovarnik dozvoljen je samo ovlaštenim zaposlenicima Vodovoda i nadležnim inspekcijskim tijelima, a drugim osobama samo uz posebno odobrenje direktora Vodovoda.

**Članak 18.****OZNAČAVANJE I ZONE**

Granica I. zone sanitarne zaštite mora biti označena stupovima s natpisnim pločama, a zona ograđena ogradom koja onemogućava neovlaštenim osobama pristup i prelazak ograde.

Stupovi ograde moraju biti sigurni, a natpisne ploče moraju biti postavljene na ulazu u prvu zonu s utisnutim natpisom:

"I. VODOZAŠTITNA ZONA  
ZONA STROGOG REŽIMA ZAŠTITE  
PRISTUP I KRETANJE STROGO OGRANIČENI".

Natpisne ploče moraju biti postavljene:

1. na ulazu na izvorište "Banovina" – Tovarnik,
2. u svim ravnim linijama granice - u razmaku od 50 m.

Oznake iz stavka 2. ovoga članka postavlja Vodovod.

**Članak 19.****OBAVLJANJE RADOVA U I. ZONI**

Pravna osoba iz članka 16. ove Odluke dužna je, prilikom obavljanja radova na području izvorišta u smislu vršenja vodoopskrbne djelatnosti, poduzeti odgovarajuće mjere zaštite podzemnih voda i terena od zagađivanja.

Svaki posjet i ulazak u I. zonu u smislu članka 17. ove Odluke mora biti evidentiran u dnevniku što ga vodi odgovorna osoba iz Vodovoda.

**ZAVRŠNE I KAZNENE ODREDBE****Članak 20.****RADNJE SUPROTNE ODREDBAMA ODLUKE**

Pravne i fizičke osobe, koji učine bilo kakve djelatnosti i radnje u prostoru zona zaštite koje su suprotne odredbama Zakona o vodama i odredbama ove Odluke, dužni su u roku i na način

kako to odredi vodopravna i sanitarna inspekcija, otkloniti posljedice te djelatnosti ili radnje o svom trošku.

#### **Članak 21.**

##### **RACIONALNOST KORIŠTENJA ZONA SANITARNE ZAŠTITE**

Vodovod je dužan koristiti zone sanitarne zaštite na način kojim se osigurava najracionalnije i najsigurnije korištenje zahvaćenih voda iz izvorišta "Banovina" – Tovarnik u svrhu javne vodoopskrbe.

#### **Članak 22.**

##### **MJERE U SLUČAJU OPASNOSTI OD ZAGAĐENJA**

Vodovod je dužan odmah poduzeti sve potrebne mjere na sprječavanju štetnih utjecaja na kakvoću vode za piće, ako uslijed nekog štetnoga djelovanja neposredno prijete opasnost zagađivanja na području zona sanitarne zaštite definiranih ovom Odlukom.

Svi postupci u slučaju iznenadnoga zagađenja podzemnih voda, okoliša ili drugih negativnih utjecaja na prostoru zona zaštite moraju biti definirani "Planom operativnih mjera zaštite u slučaju iznenadnoga zagađenja na izvorištu "Banovina" – Tovarnik, koji je obvezan donijeti Vodovod.

Plan operativnih mjera zaštite u slučaju iznenadnoga zagađenja mora biti u skladu sa Državnim planom za zaštitu voda i ovjeren od strane stručnih službi Hrvatskih voda.

#### **Članak 23.**

##### **PROSTORNO UREĐENJE**

U postupku provođenja dokumenata prostornoga uređenja, te izrade i donošenja prostornih planova na odgovarajući način primjenjuju se i uvažavaju odredbe ove Odluke.

Postojeće prostorne planove ili planove koji su u postupku donošenja potrebno je uskladiti s odredbama ove Odluke u postupcima njihove izmjene i dopune, a zone unijeti u grafičke priloge prostornih planova.

#### **Članak 24.**

##### **NADZOR NAD PROVOĐENJEM ODLUKE O ZONAMA ZAŠTITE**

Provođenje ove Odluke nadzire, pored zakonima i podzakonima određenih tijela državne uprave i Komunalno redarstvo Općine Tovarnik, vodopravna i sanitarna inspekcija te Vinkovački vodovod i kanalizacija.



**Članak 25.**

## OVLAŠTENJA

Ovlašćuje se Vodovod za donošenje uputa za primjenu ove Odluke kada je to potrebno.

**Članak 26.**

## IZVORI I NAČIN FINANCIRANJA

Financijska sredstva potrebna za provođenje mjera zaštite i sanacije unutar I. zone izvorišta "Banovina" – Tovarnik osigurava Vodovod, pravna osoba koja upravlja izvorištem.

**Članak 27.**

Financijska sredstva potrebna za provođenje mjera zaštite i sanacije u III. zoni zaštite izvorišta "Banovina" – Tovarnik osigurava vlasnik, odnosno korisnik građevine, zemljišta ili uređaja, osim ako nije drukčije određeno programom mjera zaštite i sanacije.

**Članak 28.**

Financijska sredstva za sustavno praćenje stanja podzemnih voda na području I. zone zaštite izvorišta "Banovina" – Tovarnik osigurava Vodovod, pravna osoba koja upravlja izvorištem.

**Članak 29.**

Kada su radi zaštite izvorišta "Banovina" – Tovarnik, u III. zoni sanitarne zaštite potrebna povećana ulaganja u javni vodoopskrbni sustav i sustav javne odvodnje oborinskih voda, potrebna sredstva za takva ulaganja osiguravaju se u proračunu Općine Tovarnika i Vukovarsko-srijemske županije.

**Članak 30.**

## POSEBNE NAKNADE

Općina Tovarnik i Vukovarsko-srijemska županija imaju pravo uvođenja posebne naknade ukoliko iz svoga proračuna snose ili dokažu da su snosili troškove povećanih ulaganja u javni vodoopskrbni sustav i sustav javne odvodnje oborinskih voda.

Posebnu naknadu plaćaju solidarno svi korisnici javnoga vodoopskrbnog sustava. Posebna naknada plaća se zajedno s cijenom vode.

Posebna naknada iz stavka 1. ovog članka uvest će se na vrijeme koje je potrebno za podmirenje troškova potrebnih povećanih ulaganja.

**Članak 31.**

**KAZNE NE ODREDBE**

Nepoštivanje odredaba ove Odluke kažnjava se prema kaznenim odredbama "Zakona o vodama" (N.N br. 107/95, 150/05).

**Članak 32.**

**STUPANJE NA SNAGU ODLUKE**

Ova Odluka stupa na snagu danom donošenja, a objavit će se u "Službenom vjesniku Vukovarsko-srijemske županije".

**OPĆINA TOVARNIK**  
**OPĆINSKO VIJEĆE**  
*Klasa: 325-03/08-04/02*  
*Urbroj: 2188/12-04/08-02*  
*Tovarnik, 28.11.2008.god.*



**PREDSJEDNIK  
OPĆINSKOG VIJEĆA  
STIPO MIJIĆ**

Na temelju članka 41. stavak 2. Zakona o vodama ("Narodne novine" broj 107/95, 150/05), članka 42. stavak 1. Pravilnika o utvrđivanju zona sanitarne zaštite izvorišta ("N.N" broj 55/02), te Mišljenja Hrvatskih voda (Klasa:325-03/08-06/394; Ur.broj:374-1-4-08-2) o načinu utvrđivanja područja sanitarne zaštite I članka 22. stavak 2. Statuta Općine Tovarnik ("Sl. vjesnik" Vukovarsko-srijemske županije br.14/01), Općinsko vijeće Općine Tovarnik na svojoj 20. sjednici održanoj 28.11.2008 donijelo je

## **ODLUKU**

### **o zonama sanitarne zaštite izvorišta "Ilača" - Ilača**

#### **OPĆE ODREDBE**

##### **Članak 1.**

#### **CILJ I SVRHA ODLUKE**

Ovom odlukom utvrđuju se zaštitne zone i propisuju uvjeti i načini zaštite podzemne vode u vodonosnicima s međuzrnskom poroznosti unutar priljevnoga područja izvorišta "Ilača" - Ilača.

Mjere zaštite izvorišta propisuju se radi zaštite podzemne vode od zagađenja ili drugih utjecaja koji mogu nepovoljno djelovati na njihovu izdašnost, kakvoću i zdravstvenu ispravnost vode za piće.

Provođenje mjera zaštite od zagađivanja vode za piće na vodozaštitnom području izvorišta "Ilača" - Ilača je od javnoga interesa i ima prioritet u odnosu na druge mjere i postupke pravnih ili fizičkih osoba na području zona zaštite.

##### **Članak 2.**

#### **OPĆE MJERE ZAŠTITE**

Zemljišta, objekti i uređaji na području zona sanitarne zaštite izvorišta "Ilača" - Ilača, koji su izgrađeni, ili se planiraju graditi u prostoru zona sanitarne zaštite, mogu se koristiti za obavljanje određene djelatnosti samo u skladu s ovom Odlukom i na način s kojim se ne ugrožava kakvoća podzemne vode, ne zagađuju vodonosni slojevi, ne pogoršava kakvoća pokrovnoga sloja zemljišta iznad vodonosnoga sloja i ne smanjuje njegova debljina.

Unutar definiranih granica zona sanitarne zaštite izvorišta "Ilača" - Ilača, provodi se pasivna i aktivna zaštita.

Pasivnu zaštitu izvorišta čine mjere zabrane građenja i smještaja pojedinih građevina i obavljanja određenih djelatnosti unutar utvrđene zone.

Aktivnu zaštitu izvorišta čini redovito praćenje kakvoće vode na priljevnom području izvorišta i poduzimanje mjera za njeno poboljšanje, a osobito: građenje i rekonstrukcije

odvodnih i vodoopskrbnih sustava, predtretman otpadnih voda, uvođenje čistih proizvodnja, ugradnja spremnika s dodatnom zaštitom i sl.

### **Članak 3.**

#### **PRETHODNI VODOISTRAŽNI RADOVI**

Zone sanitarne zaštite izvorišta "Ilača" - Ilača, sanitarni i drugi uvjeti održavanja zona i zaštitne mjere u području zona određene su na temelju prethodnih vodoistražnih radova koji su opisani u "Elaboratu zaštitnih zona izvorišta "Ilača" - Ilača, "Banovina" - Tovarnik, "Stara Ciglana" – Nijemci i "Barbine" – Lipovac, izrađenim po Rudarsko-geološko-naftnom fakultetu iz Zagreba (voditelj projekta Doc. dr. sc. Zoran Nakić, dipl. ing. geol.).

Ovim vodoistražnim radovima, utvrđeno je postojanje, rasprostiranje, količina i kakvoća podzemnih voda na prostoru izvorišta "Ilača" - Ilača te hidrogeološke i hidrološke značajke zahvaćenoga vodonosnika.

"Elaborat zaštitnih zona izvorišta "Ilača" - Ilača, "Banovina" - Tovarnik, "Stara Ciglana" – Nijemci i "Barbine" – Lipovac sastavni je dio ove Odluke.

### **Članak 4.**

#### **TIP VODONOSNIKA I RASPROSTIRANJE PODZEMNIH VODA**

Na osnovi navedenih istražnih radova utvrđeno je da se na prostoru izvorišta "Ilača" - Ilača radi o podzemnom vodonosniku s međuzrnskom poroznosti, u kojem se podzemne vode izhranjuju infiltracijom oborinskih voda.

#### **ODREDBE O ZONAMA SANITARNE ZAŠTITE**

### **Članak 5.**

#### **KATASTAR ONEČIŠĆIVAČA**

Zone sanitarne zaštite izvorišta "Ilača" - Ilača utvrđene su prema stupnju opasnosti od zagađivanja i drugih štetnih utjecaja koji mogu nepovoljno djelovati na kakvoću vode i izdašnost izvorišta.

Katastar onečišćivača sastavni je dio "Elaborata zaštitnih zona izvorišta "Ilača" - Ilača, "Banovina" - Tovarnik, "Stara Ciglana" – Nijemci i "Barbine" – Lipovac". Potencijalni onečišćivači za izvorište "Ilača" - Ilača su: poljoprivredna aktivnost u blizini crpilišta, septičke jame, ceste u naselju Ilača, groblje Ilača i Poljoprivredna zadruga Ilača.

Pravne i fizičke osobe koje su vlasnici, odnosno korisnici zemljišta u zonama sanitarne zaštite, a koji su potencijalni onečišćivači podzemnih voda, dužni su pravnoj osobi iz članka 16 označiti u pisanom obliku i pokazati svako mjesto iz st. 2. ovoga članka.

**Članak 6.**

## ZONE ZAŠTITE

Zone sanitarne zaštite izvorišta "Ilača" - Ilača (u daljnjem tekstu zone) su:

III. zona - zona ograničenja i kontrole

II. zona - zona strogoga ograničenja (ne određuje se)

I. zona - zona strogoga režima zaštite

Ove zone omeđene su graničnim linijama prikazanim na katastarskom planu i topografskoj podlozi u mjerilu 1:25 000 (za III. zonu) i 1: 1000 (za I. zonu), koji su sastavni dio ove Odluke.

**Članak 7.**

## III. ZONA – ZONA OGRANIČENJA I KONTROLE

III. zona utvrđuje se radi smanjenja rizika onečišćenja podzemne vode od teško razgradivih kemijskih i radioaktivnih tvari.

**Članak 8.**

## GRANICE III. ZONE

Zona ograničenja i kontrole – III. zona obuhvaća područje izvan granice I. zone do granice područja za koje je utvrđeno horizontalno tečenje čestice vode kroz podzemlje do zone zahvata u trajanju od 10 godina.

Granice III. zone sanitarne zaštite određene su na sljedeći način:

- sjeverna granica III. zone nalazi se na udaljenosti od oko 980 m od zdenca IB-1Z;
- istočna granica III. zone nalazi se na udaljenosti od oko 680 m od zdenca IB-1Z;
- južna granica III. zone nalazi se na udaljenosti od oko 310 m od zdenca IB-1Z;
- zapadna granica III. zone nalazi se na udaljenosti od oko 540 m od zdenca IB-1Z.

Granična linija III. zone sanitarne zaštite prolazi kroz sljedeće katastarske čestice k.o. Ilača: 1903, 906, 904, 1901, 902, 901, 900/1, 899, 897, 896, 1899/13, 879, 1894, 1899/13, 735, 1889, 1887, 696, 1888, 622, 1869, 688, 1864, 529, 1862, 462, 1861, 1856, 492, 491, 485, 1917, 1973, 1569, 19078/1, 1566, 1565, 1564/2, 1906, 1905, 985, 986, 1904, 1207, 1915, 1331, 1332, 1913, 1326, 1915, 1237.

**Članak 9.****MJERE ZAŠTITE U III ZONI - OPĆE ODREDBE**

U III. zoni zabranjuje se:

- Ispuštanje nepročišćenih otpadnih voda,
- Deponiranje otpada
- Građenje kemijskih industrijskih postrojenja,
- Građenja prometnica bez sustava kontrolirane odvodnje i pročišćavanja oborinskih voda.

Potrebno je na prometnici koja prolazi kroz III. zonu označiti granice III. zone sanitarne zaštite jasno uočljivim oznakama na kojima mora biti ispisan naziv izvorišta i naziv zone:

“III. VODOZAŠTITNA ZONA  
ZONA OGRANIČENJA I KONTROLE”

Sve pravne osobe koje obavljanjem djelatnosti ispuštaju otpadne vode u III. zoni dužne su imati vodopravne dozvole. Vodopravnom dozvolom za ispuštanje otpadnih voda određuju se pokazatelji, opasne i druge tvari koji se ispituju u otpadnim vodama.

Sve fizičke i pravne osobe koje svojom djelatnošću mogu izazvati iznenadno zagađenje podzemnih voda, a nalaze se na području unutar granica III. zone sanitarne zaštite, moraju izraditi operativne planove mjera i djelovanja u slučaju iznenadnoga zagađenja (u skladu s odredbama iz “Državnoga plana za zaštitu voda” (NN br. 8/99).

Za gospodarske zone (industrijske, trgovačke, servisne i uzgoja životinja i druge specifično radne prostore) treba već pri planiranju i komunalnom uređenju predvidjeti odvodnju i pročišćavanje fekalnih i tehničkih otpadnih voda prije ispuštanja u recipijent. Ukoliko ove zone nije moguće priključiti na centralni uređaj za pročišćavanje otpadnih voda, za potrebe zone ili za potrebe pojedinačnoga korisnika treba predvidjeti zasebni uređaj.

Do realizacije izgradnje sustava javne odvodnje, postojeći objekti moraju imati nepropusnu sabirnu jamu s kontrolom pražnjenja putem ovlaštenih tvrtki. Na područjima gdje nema tehničke ni ekonomske opravdanosti za gradnju sustava javne odvodnje, sanitarne i tehnološke otpadne vode treba pročišćavati na vlastitom uređaju drugoga ili odgovarajućeg stupnja pročišćavanja prije ispuštanja u podzemlje.

Septičke jame od domaćinstva u III. zoni moraju proći testiranje na propusnost, osim u slučaju da su ove jame kontrolirane od strane nadležnih institucija. Ukoliko se utvrdi da su jame propusne, njihovi vlasnici ih moraju sanirati, odnosno izgraditi vodonepropusne.

Potrebno je kontrolirati sve lokacije na kojima postoje napušteni bušeni i kopani zdenci, čak i ako se nalaze izvan utvrđene III. zone sanitarne zaštite, za što su mjerodavne nadležne inspeksijske službe. U slučaju da se utvrdi upuštanje otpadnih voda u zdence, potrebno je trenutno zabraniti svaku takvu daljnju aktivnost, a u skladu s člancima 74 i 75 “Zakona o vodama” (NN br. 107/95).

Sustav kontrolirane odvodnje i pročišćavanja oborinskih voda na prometnicama u III. zoni mora se provoditi u okviru sustava javne odvodnje, koji podrazumijeva i odvodnju

atmosferskih voda (prema "Zakonu o komunalnom gospodarstvu" NN 26/03), za što mora biti imenovana odgovarajuća komunalna tvrtka.

Transport opasnih tvari na cestovnim prometnicama koje prolaze kroz III. zonu mora se obavljati uz propisane mjere zaštite u skladu sa "Zakonom o prijevozu opasnih tvari" (NN br. 97/93), a kontrolu transporta obavlja prometna policija.

#### **Članak 10.**

##### **MJERE ZAŠTITE U III. ZONI**

Potrebno je registrirati sve poljoprivredne površine u III. zoni  
Lokalno stanovništvo mora se upoznati s načelima ekološke proizvodnje, uz što manju primjenu pesticida i mineralnih gnojiva, a naročito perzistentnih tvari, što će obavljati savjetodavna služba pri Vukovarsko-srjemečkoj županiji.

Potrebno je staviti u funkciju sustave kontrolirane odvodnje i pročišćavanja oborinskih voda na svim cestama u III. zoni zaštite. Održavanje ovoga sustava na cestama treba biti obveza Županijskih uprava za ceste, odnosno Hrvatskih cesta. Čišćenje cesta u zimskim uvjetima potrebno je obavljati korištenjem kamene drobine, s minimalnom upotrebom soli ili drugih kemijskih tvari, za što su nadležne lokalna samouprava, Županijske ceste i Hrvatske ceste.

Potrebno je kontrolirati stanje odvodnje oborinskih voda na lokaciji groblja od strane tvrtke nadležna za održavanje groblja. Naročitu pozornost potrebno je usmjeriti na praćenje kakvoće podzemne vode na lokaciji groblja i praćenje dosega mogućega onečišćenja podzemne vode uslijed procijedivanja oborinske vode ili organskoga zagađenja. U tu svrhu, potrebno je uspostaviti monitoring kakvoće podzemne vode na plitkom kontrolnom piezometru, koji se mora nalaziti na lokaciji groblja. Monitoring kakvoće potrebno je vršiti minimalno dva puta godišnje. Od parametara kakvoće, naročito je potrebno pratiti:

- a) organoleptička i fizikalno-kemijska svojstva: boju, miris, mutnoću, utrošak kalij permanganata, pH, sumporovodik,
- b) kemijske tvari: kloride, ukupni i otopljeni organski ugljik (TOC i DOC), dušikove spojeve (amonij, nitrite, nitrate, fosfate),
- c) toksične tvari: teške metale (olovo, cink i arsen), fenole,
- d) mikrobiološka svojstva: Escherichiu coli, sulfitoreducirajuće klostridije i enterokoke

#### **Članak 11.**

##### **II. ZONA – ZONA STROGOG OGRANIČENJA**

Druga zona obuhvaća područje izvan granice I zone do linije od koje podzemna voda ima minimalno vrijeme zadržavanja u podzemlju od 50 dana prije ulaska u vodozahvatni objekt.

U skladu s rezultatima iz "Elaborata zaštitnih zona izvorišta "Ilača" - Ilača, "Banovina" - Tovarnik, "Stara Ciglana" – Nijemci i "Barbine" – Lipovac", utvrđeno je da je vertikalni dotok vode kroz slabopropusnu krovinu na lokaciji crpilišta "Ilača" - Ilača sigurno veći od 50 dana i stoga se II. zona ne određuje.

**Članak 12.****I. ZONA – ZONA STROGOG REŽIMA ZAŠTITE**

Prva zona izvorišta utvrđuje se radi zaštite uređaja za zahvate vode i njegove neposredne okolice od bilo kakvog onečišćenja i zagađenja voda, te drugih slučajnih ili namjernih negativnih utjecaja.

**Članak 13.****GRANICE I. ZONE**

Prva zona obuhvaća ograđeno područje oko zdenca IB-IZ. Potrebno je postaviti odgovarajuću oznaku za I. zonu sanitarne zaštite prema opisu iz "Elaborata zaštitnih zona izvorišta "Ilača" - Ilača, "Banovina" - Tovarnik, "Stara Cigłana" – Nijemci i "Barbine" – Lipovac".

Granice I. zone prikazane su na katastarskom planu mjerila M 1:1000, koji je sastavni dio ove Odluke.

Prva zona sanitarne zaštite obuhvaća katastarsku česticu 1897/1.

**Članak 14.****MJERE ZAŠTITE U I. ZONI – OPĆE ODREDBE**

U I. zoni zabranjuju se sve aktivnosti osim onih koje su vezane za eksploataciju, pročišćavanje i transport vode u javni vodoopskrbni sustav za potrebe javne vodoopskrbe stanovništva vodom za piće.

U I. zoni zabranjuje se i:

- izgradnja bilo kakvog objekta ili uređaja na dubini većoj od jednog metra iznad očekivane visine podzemnih voda na području zone,
- držanje na skladištu tekućih goriva i maziva,
- držanje na skladištu kiselina, lužina, razrjeđivača i otapala,
- držanje na skladištu otrova i sredstava za tamanjenje biljnih i životinjskih štetnika, to drugih tvari što se prema postojećim propisima smatraju otrovnim i opasnim materijalima,
- uporaba kemijskih sredstava za uništavanje korova ili za uništavanje kukaca i gamadi, te svih sredstava poznatih pod nazivom "pesticidi", osim otopine modre galice i gašenog vapna,
- postavljanje otrova i otrovnih meka za tamanjenje ptica i drugih životinja,
- uporaba peći na tekuća goriva.



**Članak 15.****MJERE ZAŠTITE U I. ZONI IZVORIŠTA**

Potrebno je oborinske i otpadne vode iz zaleđa I. zone provesti izvan I. zone otvorenim kanalom.

Oborinske vode s uređenih površina i krovova objekata unutar I. zone moraju se skupljati i odvodnjom zatvorenoga tipa odvesti s lokacije.

Objekti i sadržaji unutar I. zone koji su neophodni za pogon izvorišta moraju biti izgrađeni i održavani s najvišim stupnjem sigurnosti u odnosu na zaštitu voda.

**Članak 16.****VLASNIŠTVO I. ZONE**

Vinkovački vodovod i kanalizacija d.o.o. iz Vinkovaca je pravna osoba koja obavlja javnu vodoopskrbu i upravlja vodozahvatom (u daljnjem tekstu – Vodovod). Vodovod je nositelj stvarnopravnih ovlasti ili vlasnik zemljišta unutar I. zone izvorišta "Ilača" - Ilača.

**Članak 17.****PRISTUP NA PODRUČJE I. ZONE**

Pristup na područje I. zone izvorišta "Ilača" - Ilača dozvoljen je samo ovlaštenim zaposlenicima Vodovoda i nadležnim inspekcijskim tijelima, a drugim osobama samo uz posebno odobrenje direktora Vodovoda.

**Članak 18.****OZNAČAVANJE I ZONE**

Granica I. zone sanitarne zaštite mora biti označena stupovima s natpisnim pločama, a zona ograđena ogradom koja onemogućava neovlaštenim osobama pristup i prelazak ograde.

Stupovi ograde moraju biti sigurni, a natpisne ploče moraju biti postavljene na ulazu u prvu zonu s utisnutim natpisom:

**"I. VODOZAŠTITNA ZONA  
ZONA STROGOG REŽIMA ZAŠTITE  
PRISTUP I KRETANJE STROGO OGRANIČENI".**

Natpisne ploče moraju biti postavljene:

1. na ulazu na izvorište "Ilača" - Ilača,
2. u svim ravnim linijama granice - u razmaku od 50 m.

Oznake iz stavka 2. ovoga članka postavlja Vodovod.

#### **Članak 19.**

##### **OBAVLJANJE RADOVA U I. ZONI**

Pravna osoba iz članka 16. ove Odluke dužna je, prilikom obavljanja radova na području izvorišta u smislu vršenja vodoopskrbne djelatnosti, poduzeti odgovarajuće mjere zaštite podzemnih voda i terena od zagađivanja.

Svaki posjet i ulazak u I. zonu u smislu članka 17. ove Odluke mora biti evidentiran u dnevniku što ga vodi odgovorna osoba iz Vodovoda.

#### **ZAVRŠNE I KAZNENE ODREDBE**

#### **Članak 20.**

##### **RADNJE SUPROTNE ODREDBAMA ODLUKE**

Pravne i fizičke osobe, koji učine bilo kakve djelatnosti i radnje u prostoru zona zaštite koje su suprotne odredbama Zakona o vodama i odredbama ove Odluke, dužni su u roku i na način kako to odredi vodopravna i sanitarna inspekcija, otkloniti posljedice te djelatnosti ili radnje o svom trošku.

#### **Članak 21.**

##### **RACIONALNOST KORIŠTENJA ZONA SANITARNE ZAŠTITE**

Vodovod je dužan koristiti zone sanitarne zaštite na način kojim se osigurava najracionalnije i najsigurnije korištenje zahvaćenih voda iz izvorišta "Ilača" - Ilača u svrhu javne vodoopskrbe.

#### **Članak 22.**

##### **MJERE U SLUČAJU OPASNOSTI OD ZAGAĐENJA**

Vodovod je dužan odmah poduzeti sve potrebne mjere na sprječavanju štetnih utjecaja na kakvoću vode za piće, ako uslijed nekog štetnoga djelovanja neposredno prijete opasnost zagađivanja na području zona sanitarne zaštite definiranih ovom Odlukom.

Svi postupci u slučaju iznenadnoga zagađenja podzemnih voda, okoliša ili drugih negativnih utjecaja na prostoru zona zaštite moraju biti definirani "Planom operativnih mjera zaštite u slučaju iznenadnoga zagađenja na izvorištu "Ilača" - Ilača, koji je obavezan donijeti Vodovod.

Plan operativnih mjera zaštite u slučaju iznenadnoga zagađenja mora biti u skladu sa Državnim planom za zaštitu voda i ovjeren od strane stručnih službi Hrvatskih voda.

**Članak 23.**

## PROSTORNO UREĐENJE

U postupku provođenja dokumenata prostornoga uređenja, te izrade i donošenja prostornih planova na odgovarajući način primjenjuju se i uvažavaju odredbe ove Odluke.

Postojeće prostorne planove ili planove koji su u postupku donošenja potrebno je uskladiti s odredbama ove Odluke u postupcima njihove izmjene i dopune, a zone unijeti u grafičke priloge prostornih planova.

**Članak 24.**

## NADZOR NAD PROVOĐENJEM ODLUKE O ZONAMA ZAŠTITE

Provođenje ove Odluke nadzire, pored zakonima i podzakonima određenih tijela državne uprave i Komunalno redarstvo Općine Tovarnik, vodopravna i sanitarna inspekcija te Vinkovački vodovod i kanalizacija.

**Članak 25.**

## OVLAŠTENJA

Ovlašćuje se Vodovod za donošenje uputa za primjenu ove Odluke kada je to potrebno.

**Članak 26.**

## IZVORI I NAČIN FINANCIRANJA

Financijska sredstva potrebna za provođenje mjera zaštite i sanacije unutar I. zone izvorišta "Ilača" - Ilača osigurava Vodovod, pravna osoba koja upravlja izvorištem.

**Članak 27.**

Financijska sredstva potrebna za provođenje mjera zaštite i sanacije u III. zoni zaštite izvorišta "Ilača" - Ilača osigurava vlasnik, odnosno korisnik građevine, zemljišta ili uređaja, osim ako nije drukčije određeno programom mjera zaštite i sanacije.

**Članak 28.**

Financijska sredstva za sustavno praćenje stanja podzemnih voda na području I. zone zaštite izvorišta "Ilača" - Ilača osigurava Vodovod, pravna osoba koja upravlja izvorištem.

**Članak 29.**

Kada su radi zaštite izvorišta "Ilača" - Ilača, u III. zoni sanitarne zaštite potrebna povećana ulaganja u javni vodoopskrbni sustav i sustav javne odvodnje oborinskih voda, potrebna sredstva za takva ulaganja osiguravaju se u proračunu Općine Tovarnik i Vukovarsko-srijemske županije.

**Članak 30.**

## POSEBNE NAKNADE

Općina Tovarnik i Vukovarsko-srijemska županija imaju pravo uvođenja posebne naknade ukoliko iz svoga proračuna snose ili dokažu da su snosili troškove povećanih ulaganja u javni vodoopskrbni sustav i sustav javne odvodnje oborinskih voda.

Posebnu naknadu plaćaju solidarno svi korisnici javnoga vodoopskrbnog sustava. Posebna naknada plaća se zajedno s cijenom vode.

Posebna naknada iz stavka 1. ovog članka uvest će se na vrijeme koje je potrebno za podmirenje troškova potrebnih povećanih ulaganja.

**Članak 31.**

## KAZNENE ODREDBE

Nepoštivanje odredaba ove Odluke kažnjava se prema kaznenim odredbama "Zakona o vodama" (N.N br. 107/95, 150/05).

**Članak 32.**

## STUPANJE NA SNAGU ODLUKE

Ova Odluka stupa na snagu danom donošenja, a objavit će se u "Službenom vjesniku Vukovarsko-srijemske županije".

**OPĆINA TOVARNIK**  
**OPĆINSKO VIJEĆE**  
*Klasa: 325-03/08-04/01*  
*Urbroj: 2188/12-04/08-1*  
*Tovarnik, 28.11.2008.god.*

**PREDSJEDNIK**  
**OPĆINSKOG VIJEĆA**  
**STIPO MIJIC**




## **2. IZVJEŠĆE O JAVNOJ RASPRAVI**

Sukladno članku 85. i 86. Zakona o prostornom uređenju i gradnji nositelj izrade organizirao je javnu raspravu o Prijedlogu plana.

U nastavku priložen je preslik Izvješća o javnoj raspravi te preslici njegova priloga, a to su:

- Zapisnik s javnog izlaganja
- Popis nazočnih na javnoj raspravi
- Objave javne rasprave
- Knjiga primjedbi
- Posebne obavijesti o javnoj raspravi
- Primjedbe i očitovanja
- Odgovori na primjedbe



REPUBLIKA HRVATSKA  
VUKOVARSKO SRIJEMSKA ŽUPANIJA  
 **OPĆINA TOVARNIK**  
**OPĆINSKI NAČELNIK**

KLASA: 350-02/11-01/11  
URBROJ: 2188/12-03-11-4  
Tovarnik, 27.12.2011.

#### IZVJEŠĆE

### O JAVNOJ RASPRAVI O UTVRĐIVANJU PRIJEDLOGA IZMJENA I DOPUNA PROSTORNOG PLANA UREĐENJA OPĆINE TOVARNIK

Javna rasprava održana je temeljem odredbi čl. 86. Zakona o prostornom uređenju i  
građnji ( Narodne novine br. 76/07, 38/09, 55/11 ). ( u nastavku teksta: Zakon )

Ovo izvješće izrađeno je sukladno odredbama čl. 84. Zakona

#### I.

Temeljem Odluke o izmjenama i dopunama Prostornog plana uređenja Općine  
Tovarnik ( Službeni vjesnik Vukovarsko-srijemske županije br. 13/10, 23/10, 4/11 )  
, Općina Tovarnik je započela izradu Izmjena i dopuna Prostornog plana uređenja  
Općine Tovarnik.

#### II.

Obavijest o javnoj raspravi je objavljena u „Službenom vjesniku Vukovarsko-  
srijemske županije“ br. 14/11 , od 29.09.2011. na Oglasnoj ploči Općine Tovarnik,  
na službenim web stranicama Općine Tovarnik te u „ Glasu Slavonije“

#### III.

Poziv na javnu raspravu upućen je dana 29.09.2011.god. nadležnim tijelima i  
osobama. Uz poziv je dostavljen Prijedlog izmjena i dopuna prostornog plana  
uređenja Općine Tovarnik na CD-u .

#### IV.

Javno izlaganje održano je 03.11.2011.god. u Vijećnici Općine Tovarnik, A. G.  
Matoša 2, Tovarnik s početkom u 12 h. Javna rasprava je trajala od 21.10. do  
04.11. 2011. god.

#### V.

Nakon održane javne rasprave očitovanja i primjedbe su dostavili:

1. Ministarstvo kulture, Uprava za zaštitu kulturne baštine, konzervatorski  
odjel u Vukovaru

2. MORH, Zagreb
3. Ured državne uprave u Vukovarsko-srijemskoj županiji, Služba za gospodarstvo, Vukovar
4. INA- Industrija nafte d.d., SD Istraživanje i proizvodnja nafte i plina, Zagreb
5. Hrvatske ceste d.o.o., Odjel za studije i projekte, Zagreb
6. Uprava za ceste VSŽ, Vinkovci
7. Zavod za prostorno uređenje Vukovarsko-srijemske županije, Vinkovci
8. DUZS, Područni ured za zaštitu i spašavanje, Vukovar
9. Društvo A. G. Matoš, Tovarnik

Izvješću s javne rasprave priloženi su:

- Zapisnik s javnog izlaganja
- Popis nazočnih na javnom izlaganju
- Popis pozvanih nadležnih tijela i osoba
- Objava javne rasprave
- Odgovori na primjedbe s javne rasprave
- Knjiga primjedbi
- Primjedbe i očitovanja

NAČELNIK OPĆINE TOVARNIK





REPUBLIKA HRVATSKA  
VUKOVARSKO-SRIJEMSKA ŽUPANIJA



OPĆINA TOVARNIK  
OPĆINSKI NAČELNIK

Klasa: 350-02/11-01-11  
Urbroj: 2188/12-03-11-03  
U Tovarniku, 03. studeni 2011

### ZAPISNIK

**sa javne rasprave o izmjenama i dopunama prostornog plana uređenja Općine Tovarnik održane dana 03. studenog 2011.godine s početkom u 12,00 sati**

*Nazočni: Jakob Asić, načelnik Općine Tovarnik; Elizabeta Maričić, pročelnica Općine Tovarnik; Vanesa Bolf, Zavod za prostorno planiranje Osijek; Ivica Bugarić, Zavod za prostorno planiranje Osijek; Vlado Sudar, Zavod za prostorno planiranje Osijek; Stjepan Stakor, Zavod za prostorno planiranje Osijek; Vlatko Ećimović, HEP OPS d.o.o. prijenosno područje Osijek; Damir Fišer, Uprava za ceste VSŽ; Željko Anić, Društvo A. G. Matoša Tovarnik; Josip Josipović, Društvo A. G. Matoša Tovarnik*

*Načelnik Općine Tovarnik Jakob Asić pozdravio je nazočne te se ispričao u ime članova pozvanih institucija koji su imali opravdan razlog izostanka, te prepustio riječ gospođi Vanesi Bolf.*

*Vanesa Bolf: Pozdravljam sve prisutne! Općina Tovarnik donijela je odluku o izradi Izmjena i dopuna PPUO Tovarnik. Izmjene i dopune PPUO obuhvaćaju tekstualni i grafički dio. U odnosu na važeći PPUO Tovarnik, napravljene su Izmjene i dopune koje se sastoje od 16 novih, a one su prikazane na kartografskom prikazu „0. Pregledna karta Izmjena i dopuna“. Sada otvaram raspravu i slobodno izrazite svoje primjedbe i postavite pitanja.*

*Željko Anić: Obraćam vam se u ime Društva A. G. Matoš koje je uputilo prijedlog da se u plan prostornog uređenja uvrsti ucrtavanje obilaznice sjeveroistočno i sjeverno od naselja Tovarnik sa spojem na županijsku cestu ŽC 4173 i planiranu Srijemsku transverzalu i to kao izmještanje državne ceste D46. Također smo uputili prijedlog da se ugradi kružni tok u središtu naselja Tovarnik, raskrižje državne ceste D46 i županijske ceste ŽC 4173. Prijedlog proizlazi iz Idejnog rješenja pješačke zone u Ulici Vič. Ivana Burika u Tovarniku, prihvaćenog na 13. sjednici Općinskog vijeća Općine Tovarnik koja je održana 31. ožujka 2011. godine. S obzirom na ambiciju da se Tovarnik razvije u jedno kulturno i turističko*



*mjesto nužno je da se cesta D46 oslobodi od prometa, prema tome smatramo da je kružni tok odlično rješenje.*

*Vlado Sudar: Građenje kružnog toka je stvar kojom se bavi urbanistički i detaljni plan, u prostorni plan on se ne uklapa. Vi možete odmah početi s gradnjom kružnog toka ako dobijete suglasnost od Hrvatskih cesta, a što se nas tiče, nije potrebno naglašavati prostornim planom Općine Tovarnik.*

*Što se tiče izmještanja D46, odnosno zaobilaznice potrebno je rješavanje na nivou višeg reda PP Vukovarsko-srijemske županije pa vam preporučam zajedno s Općinom uputite prijedlog Zavodu za prostorno planiranje VSŽ.*

*Načelnik Jakob Asić: Što se tiče prostora mislim da ne bi trebalo biti problema jer je prostor dovoljno velik za kružni tok.*

*Vlado Sudar: bitno je imati ideju i pokušati je realizirati.*

*Damir Fišer: Mene zanima na koja mjesta se odnosi korekcija transferzale?*

*Načelnik Jakob Asić: Korekcija se odnosi na Ivance i brisanje starog koridora*

*Vlatko Ećimović: Koji su uvjeti u PP za električnu energiju Nijemci-Šid, Vukovar-Ilok, Vukovar-Nijemci s obzirom da navedeni dalekovodi (110kw, 400kw) nisu bili u funkciji?*

*Vanessa Bolf: Najbolje bi bilo poslati obavijest za slijedeće izmjene i dopune Općini Tovarnik i županiji.*

*Sastanak je završio u 12:50 sati.*

*Ovjerava:*  
*Jakob Asić*



*Zapisnik sastavila:*

*Maja Ivanković*  
*Maja Ivanković*

OPĆINA TOVARNIK

A.G.Matoša 2

TOVARNIK

## LISTA PRISUTNIH NA JAVNOJ RASPRAVI

## ( PRIJEDLOG IZMJENA I DOPUNA PROSTORNOG PLANA UREĐENJA OPĆINE TOVARNIK)

Red broj	Ime i prezime	Institucija	kontakt -telefon	Potpis
1	VANESA BOLE	ZAVOD ZA PROSTORNO UREĐENJE TOVARNIK	031/225-114	N.Bole
2	MIA BUGARIC	-	031/225-107	Bugarić
3	VUKO SURDAR	-	031/225-110	Surdar
4	SANDRO STANAL	-	031/225-108	Stanal
5	VLATKO EDIMOVIC	HEP OPS JAVNA PRIJEMOSNO PREDSTAVNIŠTVO	094/438-046	Edimović
6	DAMIR FIŠER	UPRAVA ZA CESTE VŠZ	081/450-5717	Fišer
7	ZLJKO ASIĆ	DRUŠTVO A.G.MATOŠA	098-1946939	Zljković
8	JOSIP JOSIPOVIĆ	DRUŠTVO A.G.MATOŠA	098-18-66941	Josipović
9	JAKOB ASIĆ	OPĆINA TOVARNIK	099/269 3633	Jakob
10				
11				
12				
13				

<b>14</b>				
<b>15</b>				
<b>16</b>				
<b>17</b>				
<b>18</b>				
<b>19</b>				
<b>20</b>				

***U Tovarniku, dana 03.11.2011 godine***

## OPĆINA TOVARNIK

### AKTI OPĆINSKOG NAČELNIKA

Na temelju članka 84. Zakona o prostornom uređenju i gradnji („Narodne novine“ Republike Hrvatske, broj 76/07) i članka 49. Statuta Općine Tovarnik („Službeni vjesnik“ Vukovarsko-srijemske županije, broj 12/09.), dana 27. rujna 2011. godine, općinski načelnik Općine Tovarnik, donosi sljedeći

#### ZAKLJUČAK o utvrđivanju Prijedloga Izmjena i dopuna Prostornog plana uređenja Općine Tovarnik

##### Članak 1.

Prihvaća se Izvješće o prethodnoj raspravi o Nacrtu prijedloga Izmjena i dopuna Prostornog plana uređenja Općine Tovarnik i utvrđuje se Prijedlog Izmjena i dopuna Prostornog plana uređenja Općine Tovarnik (u daljnjem tekstu : Prijedlog Izmjena i dopuna plana).

Prijedlog Izmjena i dopuna Prostornog plana sadrži tekstualni i grafički dio Plana, te Sažetak za javnost.

##### Članak 2.

Prijedlog Izmjena i dopuna plana se upućuje u javnu raspravu. Javna rasprava s javnim uvidom trajat će petnaest (15) dana u vremenu od 21.10. do 04.11. 2011. god.

##### Članak 3.

Prijedlog Izmjena i dopuna plana (tekstualni i grafički dio) bit će izložen u Općinskoj vijećnici Općine Tovarnik, A. G. Matoša 2, Tovarnik, svakim danom od 08 do 15 sati.

##### Članak 4.

Tijekom trajanja javne rasprave bit će organizirano javno izlaganje Prijedloga Izmjena i dopuna plana u Općinskoj vijećnici Općine Tovarnik, dana 03.11.2011. god., u 12 sati.

##### Članak 5.

Pisana očitovanja, prijedlozi i primjedbe na Prijedlog Izmjena i dopuna plana mogu se dostaviti Jedinstvenom upravnom odjelu Općine Tovarnik ili Načelniku Općine Tovarnik najkasnije u roku osam (8) dana po isteku roka javne rasprave, odnosno do 12.11. 2011. godine.

##### Članak 6.

Načelnik Općine Tovarnik se obvezuje:

- U roku od osam (8) dana po donošenju ovog Zaključka, o njegovom sadržaju i trajanju javne rasprave izvijestiti sredstva javnog priopćavanja (novine i/ili radio). Obavijest o javnoj raspravi mora se objaviti najkasnije osam (8) dana prije početka javne rasprave.
- Uputiti posebnu pisanu obavijest o donošenju ovog Zaključka s pozivom na javno izlaganje,

tijelima opisanim u članku 87. Zakona o prostornom uređenju i gradnji.

##### Članak 7.

Ovaj će Zaključak biti objavljen u „Službenom vjesniku“ Vukovarsko-srijemske županije

KLASA: 350-01/11-01/11  
URBROJ: 2188/12-03-11-1  
Tovarnik, 27. rujna 2011. godine

OPĆINSKI NAČELNIK  
Jakob Asić

Na temelju članka 86. Zakona o prostornom uređenju i gradnji („Narodne novine“ Republike Hrvatske, broj 76/07) i Odluke o izradi izmjena i dopuna Prostornog plana uređenja Općine Tovarnik („Službeni vjesnik“ Vukovarsko-srijemske županije, broj 13/10, 23/10, 4/11), općinski načelnik Općine Tovarnik objavljuje

#### JAVNU RASPRAVU

##### o utvrđivanju prijedloga Izmjena i dopuna Prostornog plana uređenja Općine Tovarnik

1. Javna rasprava o utvrđivanju prijedloga Izmjena i dopuna Prostornog plana uređenja Općine Tovarnik trajat će od 21.10. do 04.11. 2011. godine.

Za vrijeme trajanja javne rasprave za sve zainteresirane osobe osiguran je javni uvid u prijedlog Prijedloga Izmjena i dopuna Prostornog plana uređenja Općine Tovarnik u prostorijama Općine Tovarnik (Općinska vijećnica Općine Tovarnik, A. G. Matoša 2, Tovarnik) svaki radni dan od 08 do 15 sati.

Na javnom uvidu izloženi su tekstualni i grafički dijelovi te Sažetak za javnost

2. U vrijeme trajanja javne rasprave organizira se javno izlaganje za građanstvo i udruge građana, mjesne odbore, predstavnike nadležnih državnih tijela i tijela jedinica lokalne i područne (regionalne) samouprave, pravne osobe s javnim ovlastima i ostala stručna tijela koje će se održati 03.11.2011. godine u 12 sati u Općini Tovarnik ( Općinska vijećnica Općine Tovarnik, A. G. Matoša 2, Tovarnik )

---

Broj 14. "SLUŽBENI VJESNIK" Stranica 180

---

3. Poziv za sudjelovanje u javnoj raspravi uputit će se nadležnim tijelima i osobama određenim posebnim propisima.
4. Primjedbe i prijedlozi na prijedlog Prijedloga Izmjena i dopuna Prostornog plana uređenja Općine Tovarnik mogu se za vrijeme trajanja javne rasprave upisati u Knjigu primjedbi koja je izložena uz prijedlog Plana, predati u pisanom obliku preko urudžbenog zapismika ili poštom zaključno s danom 12.11.2011. godine na adresu: Općina

Tovarnik, A. G. Matoša 2, 32249  
Tovarnik

5. Primjedbe i prijedlozi koji nisu čitko napisani, potpisani i dostavljeni u roku, neće se uzeti u obzir u pripremi izvješća o javnoj raspravi.

KLASA: 350-02/11-01/11  
URBROJ: 2188/12-03-11-2  
Tovarnik, 27. rujna 2011 godine

OPĆINSKI NAČELNIK  
**Jakob Asić**

---

**Oglasi 41**

REPUBLIKA HRVATSKA  
VUKOVARSKO-SRIJEMSKA ŽUPANIJA  
OPĆINA TOVARNIK  
OPĆINSKI NAČELNIK



KLASA: 350-02/11-01/11  
PROJ: 2188/12-03-11-2

Tovarnik, 27.9.2011.

Na temelju članka 86. Zakona o prostornom uređenju i gradnji (Narodne novine broj 76/07) i Odluke o izradi izmjena i dopuna Prostornog plana uređenja Općine Tovarnik (Službeni vjesnik Vukovarsko-srijemske županije 13/10, 23/10, 4/11) Načelnik Općine Tovarnik

objavljuje

**JAVNU RASPRAVU**

**o utvrđivanju prijedloga izmjena i dopuna  
Prostornog plana uređenja Općine Tovarnik**

1. Javna rasprava o utvrđivanju prijedloga izmjena i dopuna Prostornog plana uređenja Općine Tovarnik trajat će od 21.10. do 04.11. 2011. godine. U vrijeme trajanja javne rasprave za sve zainteresirane osobe osiguran je javni uvid u prijedlog Prijedloga izmjena i dopuna Prostornog plana uređenja Općine Tovarnik u prostorijama Općine Tovarnik (Općinska vijećnica Općine Tovarnik, A.G.Matoša 2, Tovarnik) svaki radni dan od 8 do 15 sati.

Na javnom uvidu izloženi su tekstualni i grafički dijelovi te Sažetak za javnost

U vrijeme trajanja javne rasprave organizira se javno izlaganje za građanstvo i udruge građana, mjesne odbore, predstavnike nadležnih državnih tijela i tijela jedinica lokalne i područne (regionalne) samouprave, pravne osobe s javnim ovlastima i ostala stručna tijela koje će se održati 3.11.2011. godine u 12 sati u Općini Tovarnik (Općinska vijećnica Općine Tovarnik, A.G.Matoša 2, Tovarnik)

3. Poziv za sudjelovanje u javnoj raspravi uputit će se nadležnim tijelima i osobama određenim posebnim propisima.

4. Primjedbe i prijedlozi na prijedlog Prijedloga izmjena i dopuna Prostornog plana uređenja Općine Tovarnik mogu se za vrijeme trajanja javne rasprave upisati u Knjigu primjedbi koja je izložena uz prijedlog Plana, predati u pisanom obliku preko urudžbenog zapisnika ili poštom zaključno s danom 12.11.2011. godine na adresu:

**Općina Tovarnik, A.G.Matoša 2, 32249 Tovarnik**

5. Primjedbe i prijedlozi koji nisu čitko napisani, potpisani i dostavljeni u roku neće se uzeti u obzir u pripremi izvješća o javnoj raspravi.

NAČELNIK OPĆINE TOVARNIK  
Jakob Ašić

D-5887



REPUBLIKA HRVATSKA  
VUKOVARSKO SRIJEMSKA ŽUPANIJA



OPĆINA TOVARNIK  
OPĆINSKI NAČELNIK

KLASA: 350-02/11-01/14  
URBROJ: 2188/12-03-11-2  
Tovarnik, 27.09.2011

Na temelju članka 86. Zakona o prostornom uređenju i gradnji ( Narodne novine broj 76/07) i Odluke o izradi izmjena i dopuna Prostornog plana uređenja Općine Tovarnik ( Službeni vjesnik Vukovarsko-srijemske županije 13/10, 23/10, 4/11 ) Načelnik Općine Tovarnik objavljuje

## **JAVNU RASPRAVU**

### **o utvrđivanju prijedloga Izmjena i dopuna Prostornog plana uređenja Općine Tovarnik**

1. Javna rasprava o utvrđivanju prijedloga Izmjena i dopuna Prostornog plana uređenja Općine Tovarnik trajat će od 21.10. do 04.11. 2011. godine. Za vrijeme trajanja javne rasprave za sve zainteresirane osobe osiguran je javni uvid u prijedlog Prijedloga Izmjena i dopuna Prostornog plana uređenja Općine Tovarnik u prostorijama Općine Tovarnik ( Općinska vijećnica Općine Tovarnik, A. G. Matoša 2, Tovarnik ) svaki radni dan od 08 do 15 sati.  
Na javnom uvidu izloženi su tekstualni i grafički dijelovi te Sažetak za javnost

2. U vrijeme trajanja javne rasprave organizira se javno izlaganje za građanstvo i udruge građana, mjesne odbore, predstavnike nadležnih državnih tijela i tijela jedinica lokalne i područne (regionalne) samouprave, pravne osobe s javnim ovlastima i ostala stručna tijela koje će se održati 03.11.2011. godine u 12 sati u Općini Tovarnik ( Općinska vijećnica Općine Tovarnik, A. G. Matoša 2, Tovarnik )

3. Poziv za sudjelovanje u javnoj raspravi uputit će se nadležnim tijelima i osobama određenim posebnim propisima.

4. Primjedbe i prijedlozi na prijedlog Prijedloga Izmjena i dopuna Prostornog plana uređenja Općine Tovarnik mogu se za vrijeme trajanja javne rasprave upisati u Knjigu primjedbi koja je izložena uz prijedlog Plana, predati u pisanom obliku preko urudžbenog zapisnika ili poštom zaključno s danom 12.11.2011. godine na adresu: Općina Tovarnik, A. G. Matoša 2, 32249 Tovarnik

5. Primjedbe i prijedlozi koji nisu čitko napisani, potpisani i dostavljeni u roku, neće se uzeti u obzir u pripremi izvješća o javnoj raspravi.

NAČELNIK OPĆINE TOVARNIK



<http://www.opcina-tovarnik.hr/tovarnik/index.php>Općina Tovarnik  
Antuna Gustava Matoša 2

32 249 Tovarnik

tel: +38532 524-023  
+38532 524-024

fax: +38532 524-022



Korisničko ime

\*\*\*\*\*

login

Forgot your password?

Forgot your username?

NASLOVNICA

O OPĆINI

NATJEČAJI

USTROJ

DOKUMENTI

GALERIJA

KONTAKT

## Naslovnica

javna rasprava o utvrđivanju prijedloga Izmjena i dopuna Prostornog plana uređenja Općine Tovarnik

Srijeda, 12 Listopad 2011 08:42

1. Javna rasprava o utvrđivanju prijedloga Izmjena i dopuna Prostornog plana uređenja Općine Tovarnik trajeće od 21.10. do 04.11. 2011. godine. Za vrijeme trajanja javne rasprave za sve zainteresirane osobe osiguran je javni uvid u prijedlog Prijedloga Izmjena i dopuna Prostornog plana uređenja Općine Tovarnik u prostorijama Općine Tovarnik ( Općinska vijećnica Općine Tovarnik, A. G. Matoša 2, Tovarnik ) svaki radni dan od 08 do15 sati.

Na javnom uvidu izloženi su tekstualni i grafički dijelovi te Sažetak za javnost

2. U vrijeme trajanja javne rasprave organizira se javno izlaganje za građanstvo i udruge građana, mještne odbore, predstavnike nadležnih državnih tijela i tijela jedinica lokalne i područne (regionalne) samouprave, pravne osobe s javnim ovlastima i ostala stručna tijela koje će se održati 03.11.2011. godine u 12 sati u Općini Tovarnik ( Općinska vijećnica Općine Tovarnik, A. G. Matoša 2, Tovarnik )

3. Poziv za sudjelovanje u javnoj raspravi uputit će se nadležnim tijelima i osobama određenim posebnim propisima.

4. Primjedbe i prijedlozi na prijedlog Prijedloga Izmjena i dopuna Prostornog plana uređenja Općine Tovarnik mogu se za vrijeme trajanja javne rasprave upisati u Knjigu primjedbi koja je izložena uz prijedlog Plana, predati u pisanom obliku preko uruđenog zapisnika ili poštom zaključno s danom 12.11.2011. godine na adresu: Općina Tovarnik, A. G. Matoša 2, 32249 Tovarnik

5. Primjedbe i prijedlozi koji nisu čitko napisani, potpisani i dostavljeni u roku, neće se uzeti u obzir u pripremi izvješća o javnoj raspravi.

NAČELNIK OPĆINE TOVARNIK

Jakob Asić

Ažurirano: Srijeda, 12 Listopad 2011 08:45

Obilježena 20. obljetnica mučke smrti vič. Ivana Burika

Ponedjeljak, 10 Listopad 2011 12:04



U organizaciji Udruge dr. Ante Starčević Tovarnik, Maraton kluba Hrvatski sokol Osijek i Hrvatskog društva logoraša srpskih koncentracijskih logora, u subotu 8. listopada u Tovarniku i Vukovaru obilježena je 20. obljetnica mučke smrti tovarničkoga župnika Ivana Burika.

Ažurirano: Ponedjeljak, 10 Listopad 2011 12:16

Više...

Film "Draga Gospa Ilačka "

Četvrtak, 29 Rujan 2011 13:18

traži...

25979

Danas	109
Jučer	254
Ovaj tjedan	913
Prošli tjedan	1544
Ovaj mjesec	710
Prošli mjesec	7739
Ukupno	25979



Stranica Općine Tovarnik

- mi se sviđa
- može proći
- je dobra
- je loša
- je jako loša

Pošalji Rezultati





REPUBLIKA HRVATSKA  
VUKOVARSKO SRIJEMSKA ŽUPANIJA  
OPĆINA TOVARNIK

## **KNJIGA PRIMJEDBI**

**Na prijedlog izmjena i dopuna prostornog  
Plana uređenja Općine Tovarnik**

Tovarnik, 21.10.2011-12.11.2011

NISE BIKO PRIMJEDBI Na prijedlog  
Izmjena i dopuna Prostornog plana  
uređenja Općine Tovarnik

tijekom javnog razdoblja trajajućeg  
od 21.10.2011 - 12.11.2011

patro tujeću

Stavljajući Općine



Tovarnik  
Zdravko Ač

Stranica 1



KLASA: 350-01/11-01/12  
URBROJ:2188/12-03-11-33  
Tovarnik, 29.09.2011.

OPĆINA LOVAS  
Ante Starčevića 5  
32237 Lovas

PREDMET: Izmjene i dopune Prostornog plana uređenje Općine ( PPUO ) Tovarnik ( prijedlog )

- poziv na javnu raspravu

Poštovani,

Sukladno čl. 86. Zakona o prostornom uređenju i gradnji ( Narodne novine br. 76/07 ), Općina Tovarnik zakazuje javnu raspravu o prijedlogu Izmjena i dopuna Prostornog plana uređenje Općine ( PPUO ) Tovarnik.

Vrijeme trajanja javne rasprave je od 21.10. do 04.11. 2011. god., a javno izlaganje održati će se 03.11.2011. god. u 12 sati u Općinskoj vijećnici Općine Tovarnik ( A. G. Matoša 2, Tovarnik ).

Primjedbe i prijedlozi na prijedlog Izmjena i dopuna Prostornog plana uređenje Općine ( PPUO ) Tovarnik mogu se dati u Knjigu primjedbi koja je izložena uz prijedlog Izmjena i dopuna Prostornog plana uređenje Općine ( PPUO ) Tovarnik za vrijeme javnog izlaganja, predati u pisanom obliku na urudžbeni zapisnik ili poštom zaključno s danom 12.11.2011.god. na adresu Općine Tovarnik, A. G. Matoš 2, 32249 Tovarnik

U prilogu poziva dostavljamo Vam prijedlog Izmjena i dopuna Prostornog plana uređenje Općine ( PPUO ) Tovarnik na CD-u.

S poštovanjem,



PRILOZI:

1. CD - prijedlog Izmjena i dopuna Prostornog plana uređenje Općine ( PPUO ) Tovarnik

Općina Tovarnik, A. G. Matoša 2, 32249 Tovarnik  
tel: 032/524-024; faks: 032/524-022  
e-mail: opcina.tovarnik1@vu.t-com.hr



REPUBLIKA HRVATSKA  
VUKOVARSKO-SRIJEMSKA ŽUPANIJA



OPĆINA TOVARNIK  
OPĆINSKI NAČELNIK

KLASA: 350-01/11-01/12  
URBROJ:2188/12-03-11-32  
Tovarnik, 29.09.2011.

OPĆINA TOMPOJEVCI  
Antuna Gustava Matoša 1  
32238 Tompojevci

PREDMET: Izmjene i dopune Prostornog plana uređenja Općine ( PPUO ) Tovarnik ( prijedlog )

- poziv na javnu raspravu

Poštovani,


Sukladno čl. 86. Zakona o prostornom uređenju i gradnji ( Narodne novine br. 76/07 ), Općina Tovarnik zakazuje javnu raspravu o prijedlogu Izmjena i dopuna Prostornog plana uređenja Općine ( PPUO ) Tovarnik.

Vrijeme trajanja javne rasprave je od 21.10. do 04.11. 2011. god., a javno izlaganje održati će se 03.11.2011. god. u 12 sati u Općinskoj vijećnici Općine Tovarnik ( A. G. Matoša 2, Tovarnik ).

Primjedbe i prijedlozi na prijedlog Izmjena i dopuna Prostornog plana uređenja Općine ( PPUO ) Tovarnik mogu se dati u Knjigu primjedbi koja je izložena uz prijedlog Izmjena i dopuna Prostornog plana uređenja Općine ( PPUO ) Tovarnik za vrijeme javnog izlaganja, predati u pisanom obliku na urudžbeni zapisnik ili poštom zaključno s danom 12.11.2011.god. na adresu Općine Tovarnik, A. G. Matoš 2, 32249 Tovarnik

U prilogu poziva dostavljamo Vam prijedlog Izmjena i dopuna Prostornog plana uređenja Općine ( PPUO ) Tovarnik na CD-u.

S poštovanjem,




PRILOZI:

1. CD - prijedlog Izmjena i dopuna Prostornog plana uređenja Općine ( PPUO ) Tovarnik

---

Općina Tovarnik, A. G. Matoša 2, 32249 Tovarnik  
tel: 032/524-024; faks: 032/524-022  
e-mail: opcina.tovarnik1@vu.t-com.hr



REPUBLIKA HRVATSKA  
VUKOVARSKO-SRIJEMSKA ŽUPANIJA  
 **OPĆINA TOVARNIK**  
**OPĆINSKI NAČELNIK**

KLASA: 350-01/11-01/12  
URBROJ: 2188/12-03-11-31  
Tovarnik, 29.09.2011.

OPĆINA NIJEMCI  
Trg kralja Tomislava 6  
Nijemci

**PREDMET:** Izmjene i dopune Prostornog plana uređenje Općine ( PPUO ) Tovarnik ( prijedlog )

- poziv na javnu raspravu

Poštovani,

Sukladno čl. 86. Zakona o prostornom uređenju i gradnji ( Narodne novine br. 76/07 ), Općina Tovarnik zakazuje javnu raspravu o prijedlogu Izmjena i dopuna Prostornog plana uređenje Općine ( PPUO ) Tovarnik.

Vrijeme trajanja javne rasprave je od 21.10. do 04.11. 2011. god., a javno izlaganje održati će se 03.11.2011. god. u 12 sati u Općinskoj vijećnici Općine Tovarnik ( A. G. Matoša 2, Tovarnik ).

Primjedbe i prijedlozi na prijedlog Izmjena i dopuna Prostornog plana uređenje Općine ( PPUO ) Tovarnik mogu se dati u Knjigu primjedbi koja je izložena uz prijedlog Izmjena i dopuna Prostornog plana uređenje Općine ( PPUO ) Tovarnik za vrijeme javnog izlaganja, predati u pisanom obliku na urudžbeni zapisnik ili poštom zaključno s danom 12.11.2011.god. na adresu Općine Tovarnik, A. G. Matoš 2, 32249 Tovarnik

U prilogu poziva dostavljamo Vam prijedlog Izmjena i dopuna Prostornog plana uređenje Općine ( PPUO ) Tovarnik na CD-u.

S poštovanjem,




**PRILOZI:**

1. CD - prijedlog Izmjena i dopuna Prostornog plana uređenje Općine ( PPUO ) Tovarnik

---

Općina Tovarnik, A. G. Matoša 2, 32249 Tovarnik  
tel: 032/524-024; faks: 032/524-022  
e-mail: opcina.tovarnik1@vu.t-com.hr



REPUBLIKA HRVATSKA  
VUKOVARSKO-SRIJEMSKA ŽUPANIJA  
 **OPĆINA TOVARNIK**  
**OPĆINSKI NAČELNIK**

KLASA: 350-01/11-01/12  
URBROJ: 2188/12-03-11-30  
Tovarnik, 29.09.2011.

HRVATSKE ŽELJEZNICE  
Razvoj i investicije  
A. Mihanovića 12  
10000 ZAGREB

**PREDMET:** Izmjene i dopune Prostornog plana uređenja Općine ( PPUO ) Tovarnik ( prijedlog )

- poziv na javnu raspravu

Poštovani,

Sukladno čl. 86. Zakona o prostornom uređenju i gradnji ( Narodne novine br. 76/07 ), Općina Tovarnik zakazuje javnu raspravu o prijedlogu Izmjena i dopuna Prostornog plana uređenja Općine ( PPUO ) Tovarnik.

Vrijeme trajanja javne rasprave je od 21.10. do 04.11. 2011. god., a javno izlaganje održati će se 03.11.2011. god. u 12 sati u Općinskoj vijećnici Općine Tovarnik ( A. G. Matoša 2, Tovarnik ).

Primjedbe i prijedlozi na prijedlog Izmjena i dopuna Prostornog plana uređenja Općine ( PPUO ) Tovarnik mogu se dati u Knjigu primjedbi koja je izložena uz prijedlog Izmjena i dopuna Prostornog plana uređenja Općine ( PPUO ) Tovarnik za vrijeme javnog izlaganja, predati u pisanom obliku na urudžbeni zapisnik ili poštom zaključno s danom 12.11.2011.god. na adresu Općine Tovarnik, A. G. Matoš 2, 32249 Tovarnik

U prilogu poziva dostavljamo Vam prijedlog Izmjena i dopuna Prostornog plana uređenja Općine ( PPUO ) Tovarnik na CD-u.

S poštovanjem,




**PRILOZI:**

1. CD - prijedlog Izmjena i dopuna Prostornog plana uređenja Općine ( PPUO ) Tovarnik

---

Općina Tovarnik, A. G. Matoša 2, 32249 Tovarnik  
tel: 032/524-024; faks: 032/524-022  
e-mail: opcina.tovarnik1@vu.t-com.hr



REPUBLIKA HRVATSKA  
VUKOVARSKO-SRIJEMSKA ŽUPANIJA  
 OPĆINA TOVARNIK  
OPĆINSKI NAČELNIK

KLASA: 350-01/11-01/12  
URBROJ:2188/12-03-11-29  
Tovarnik, 29.09.2011.

PODRUČNI URED ZA ZAŠTITU I SPAŠAVANJE VUKOVAR  
L.Ružičke 1  
32000 VUKOVAR

PREDMET: Izmjene i dopune Prostornog plana uređenja Općine ( PPUO ) Tovarnik ( prijedlog )

- poziv na javnu raspravu

Poštovani,


Sukladno čl. 86. Zakona o prostornom uređenju i gradnji ( Narodne novine br. 76/07 ), Općina Tovarnik zakazuje javnu raspravu o prijedlogu Izmjena i dopuna Prostornog plana uređenja Općine ( PPUO ) Tovarnik.

Vrijeme trajanja javne rasprave je od 21.10. do 04.11. 2011. god., a javno izlaganje održati će se 03.11.2011. god. u 12 sati u Općinskoj vijećnici Općine Tovarnik ( A. G. Matoša 2, Tovarnik ).

Primjedbe i prijedlozi na prijedlog Izmjena i dopuna Prostornog plana uređenja Općine ( PPUO ) Tovarnik mogu se dati u Knjigu primjedbi koja je izložena uz prijedlog Izmjena i dopuna Prostornog plana uređenja Općine ( PPUO ) Tovarnik za vrijeme javnog izlaganja, predati u pisanom obliku na urudžbeni zapisnik ili poštom zaključno s danom 12.11.2011.god. na adresu Općine Tovarnik, A. G. Matoš 2, 32249 Tovarnik

U prilogu poziva dostavljamo Vam prijedlog Izmjena i dopuna Prostornog plana uređenja Općine ( PPUO ) Tovarnik na CD-u.

S poštovanjem,




PRILOZI:

1. CD - prijedlog Izmjena i dopuna Prostornog plana uređenja Općine ( PPUO ) Tovarnik

---

Općina Tovarnik, A. G. Matoša 2, 32249 Tovarnik  
tel: 032/524-024; faks: 032/524-022  
e-mail: opcina.tovarniki@vu.t-com.hr



REPUBLIKA HRVATSKA  
VUKOVARSKO-SRIJEMSKA ŽUPANIJA  
 OPĆINA TOVARNIK  
OPĆINSKI NAČELNIK

KLASA: 350-01/11-01/12  
URBROJ:2188/12-03-11-28  
Tovarnik, 29.09.2011.

VUKOVARSKO-SRIJEMSKA ŽUPANIJA  
Upravni odjel za prostorno uređenje, graditeljstvo i zaštitu okoliša  
Županijska 9  
32000 VUKOVAR

**PREDMET:** Izmjene i dopune Prostornog plana uređenje Općine ( PPUO ) Tovarnik ( prijedlog )

- poziv na javnu raspravu

Poštovani,

Sukladno čl. 86. Zakona o prostornom uređenju i gradnji ( Narodne novine br. 76/07 ), Općina Tovarnik zakazuje javnu raspravu o prijedlogu Izmjena i dopuna Prostornog plana uređenje Općine ( PPUO ) Tovarnik.

Vrijeme trajanja javne rasprave je od 21.10. do 04.11. 2011. god., a javno izlaganje održati će se 03.11.2011. god. u 12 sati u Općinskoj vijećnici Općine Tovarnik ( A. G. Matoša 2, Tovarnik ).

Primjedbe i prijedlozi na prijedlog Izmjena i dopuna Prostornog plana uređenje Općine ( PPUO ) Tovarnik mogu se dati u Knjigu primjedbi koja je izložena uz prijedlog Izmjena i dopuna Prostornog plana uređenje Općine ( PPUO ) Tovarnik za vrijeme javnog izlaganja, predati u pisanom obliku na urudžbeni zapisnik ili poštom zaključno s danom 12.11.2011.god. na adresu Općine Tovarnik, A. G. Matoš 2, 32249 Tovarnik

U prilogu poziva dostavljamo Vam prijedlog Izmjena i dopuna Prostornog plana uređenje Općine ( PPUO ) Tovarnik na CD-u.

S poštovanjem,



**PRILOZI:**

1. CD - prijedlog Izmjena i dopuna Prostornog plana uređenje Općine ( PPUO ) Tovarnik

---

Općina Tovarnik, A. G. Matoša 2, 32249 Tovarnik  
tel: 032/524-024; faks: 032/524-022  
e-mail: opcina.tovarnik1@vu.t-com.hr





REPUBLIKA HRVATSKA  
VUKOVARSKO-SRIJEMSKA ŽUPANIJA



OPĆINA TOVARNIK  
OPĆINSKI NAČELNIK

KLASA: 350-01/11-01/12  
URBROJ: 2188/12-03-11-27  
Tovarnik, 29.09.2011.

ZAVOD ZA PROSTORNO UREĐENJE  
VUKOVARSKO-SRIJEMSKE ŽUPANIJE  
Glagoljaška 27  
32100 VINKOVCI

**PREDMET:** Izmjene i dopune Prostornog plana uređenja Općine ( PPUO ) Tovarnik ( prijedlog )

- poziv na javnu raspravu

Poštovani,


Sukladno čl. 86. Zakona o prostornom uređenju i gradnji ( Narodne novine br. 76/07 ), Općina Tovarnik zakazuje javnu raspravu o prijedlogu Izmjena i dopuna Prostornog plana uređenja Općine ( PPUO ) Tovarnik.

Vrijeme trajanja javne rasprave je od 21.10. do 04.11. 2011. god., a javno izlaganje održati će se 03.11.2011. god. u 12 sati u Općinskoj vijećnici Općine Tovarnik ( A. G. Matoša 2, Tovarnik ).

Primjedbe i prijedlozi na prijedlog Izmjena i dopuna Prostornog plana uređenja Općine ( PPUO ) Tovarnik mogu se dati u Knjigu primjedbi koja je izložena uz prijedlog Izmjena i dopuna Prostornog plana uređenja Općine ( PPUO ) Tovarnik za vrijeme javnog izlaganja, predati u pisanom obliku na urudžbeni zapisnik ili poštom zaključno s danom 12.11.2011.god. na adresu Općine Tovarnik, A. G. Matoš 2, 32249 Tovarnik

U prilogu poziva dostavljamo Vam prijedlog Izmjena i dopuna Prostornog plana uređenja Općine ( PPUO ) Tovarnik na CD-u.

S poštovanjem,




**PRILOZI:**

1. CD - prijedlog Izmjena i dopuna Prostornog plana uređenja Općine ( PPUO ) Tovarnik

---

Općina Tovarnik, A. G. Matoša 2, 32249 Tovarnik  
tel: 032/524-024; faks: 032/524-022  
e-mail: opcina.tovarnik1@vu.t-com.hr



REPUBLIKA HRVATSKA  
VUKOVARSKO-SRIJEMSKA ŽUPANIJA  
 OPĆINA TOVARNIK  
OPĆINSKI NAČELNIK

KLASA: 350-01/11-01/12  
URBROJ:2188/12-03-11-26  
Tovarnik, 29.09.2011.

VINKOVAČKI VODOVOD I KANALIZACIJA, d.o.o.  
Dragutina Žanića-Karle 47a  
32100 VINKOVCI

**PREDMET:** Izmjene i dopune Prostornog plana uređenje Općine ( PPUO ) Tovarnik ( prijedlog )

- poziv na javnu raspravu

Poštovani,

Sukladno čl. 86. Zakona o prostornom uređenju i gradnji ( Narodne novine br. 76/07 ), Općina Tovarnik zakazuje javnu raspravu o prijedlogu Izmjena i dopuna Prostornog plana uređenje Općine ( PPUO ) Tovarnik.

Vrijeme trajanja javne rasprave je od 21.10. do 04.11. 2011. god., a javno izlaganje održati će se 03.11.2011. god. u 12 sati u Općinskoj vijećnici Općine Tovarnik ( A. G. Matoša 2, Tovarnik ).

Primjedbe i prijedlozi na prijedlog Izmjena i dopuna Prostornog plana uređenje Općine ( PPUO ) Tovarnik mogu se dati u Knjigu primjedbi koja je izložena uz prijedlog Izmjena i dopuna Prostornog plana uređenje Općine ( PPUO ) Tovarnik za vrijeme javnog izlaganja, predati u pisanom obliku na urudžbeni zapisnik ili poštom zaključno s danom 12.11.2011.god. na adresu Općine Tovarnik, A. G. Matoš 2, 32249 Tovarnik

U prilogu poziva dostavljamo Vam prijedlog Izmjena i dopuna Prostornog plana uređenje Općine ( PPUO ) Tovarnik na CD-u.

S poštovanjem,

NAČELNIK OPĆINE TOVARNIK


  
Jakob Asić *AS*

PRILOZI:

1. CD - prijedlog Izmjena i dopuna Prostornog plana uređenje Općine ( PPUO ) Tovarnik

Općina Tovarnik, A. G. Matoša 2, 32249 Tovarnik  
tel: 032/524-024; faks: 032/524-022  
e-mail: opcina.tovarnik1@vu.t-com.hr



REPUBLIKA HRVATSKA  
VUKOVARSKO-SRIJEMSKA ŽUPANIJA  
 OPĆINA TOVARNIK  
OPĆINSKI NAČELNIK

KLASA: 350-01/11-01/12  
URBROJ:2188/12-03-11-25  
Tovarnik, 29.09.2011.

HRVATSKE VODE ZAGREB  
Ulica grada Vukovara 220  
10000 ZAGREB

PREDMET: Izmjene i dopune Prostornog plana uređenje Općine ( PPUO ) Tovarnik ( prijedlog )

- poziv na javnu raspravu

Poštovani,

Sukladno čl. 86. Zakona o prostornom uređenju i gradnji ( Narodne novine br. 76/07 ), Općina Tovarnik zakazuje javnu raspravu o prijedlogu Izmjena i dopuna Prostornog plana uređenje Općine ( PPUO ) Tovarnik.

Vrijeme trajanja javne rasprave je od 21.10. do 04.11. 2011. god., a javno izlaganje održati će se 03.11.2011. god. u 12 sati u Općinskoj vijećnici Općine Tovarnik ( A. G. Matoša 2, Tovarnik ).

Primjedbe i prijedlozi na prijedlog Izmjena i dopuna Prostornog plana uređenje Općine ( PPUO ) Tovarnik mogu se dati u Knjigu primjedbi koja je izložena uz prijedlog Izmjena i dopuna Prostornog plana uređenje Općine ( PPUO ) Tovarnik za vrijeme javnog izlaganja, predati u pisanom obliku na urudžbeni zapisnik ili poštom zaključno s danom 12.11.2011.god. na adresu Općine Tovarnik, A. G. Matoš 2, 32249 Tovarnik

U prilogu poziva dostavljamo Vam prijedlog Izmjena i dopuna Prostornog plana uređenje Općine ( PPUO ) Tovarnik na CD-u.

S poštovanjem,

NAČELNIK OPĆINE TOVARNIK




PRILOZI:

1. CD - prijedlog Izmjena i dopuna Prostornog plana uređenje Općine ( PPUO ) Tovarnik

---

Općina Tovarnik, A. G. Matoša 2, 32249 Tovarnik  
tel: 032/524-024; faks: 032/524-022  
e-mail: opcina.tovarnik1@vu.t-com.hr



REPUBLIKA HRVATSKA  
VUKOVARSKO-SRIJEMSKA ŽUPANIJA  
 OPĆINA TOVARNIK  
OPĆINSKI NAČELNIK

KLASA: 350-01/11-01/12  
URBROJ:2188/12-03-11-24  
Tovarnik, 29.09.2011.

HRVATSKE VODE ZAGREB  
VGO za vodno područje sliva Save, Zagreb  
VGI "Biđ-Bosut" Vinkovci  
J. Kozarca 28  
32100 VINKOVCI

**PREDMET:** Izmjene i dopune Prostornog plana uređenje Općine ( PPUO ) Tovarnik ( prijedlog )

- poziv na javnu raspravu

Poštovani,

Sukladno čl. 86. Zakona o prostornom uređenju i gradnji ( Narodne novine br. 76/07 ), Općina Tovarnik zakazuje javnu raspravu o prijedlogu Izmjena i dopuna Prostornog plana uređenje Općine ( PPUO ) Tovarnik.

Vrijeme trajanja javne rasprave je od 21.10. do 04.11. 2011. god., a javno izlaganje održati će se 03.11.2011. god. u 12 sati u Općinskoj vijećnici Općine Tovarnik ( A. G. Matoša 2, Tovarnik ).

Primjedbe i prijedlozi na prijedlog Izmjena i dopuna Prostornog plana uređenje Općine ( PPUO ) Tovarnik mogu se dati u Knjigu primjedbi koja je izložena uz prijedlog Izmjena i dopuna Prostornog plana uređenje Općine ( PPUO ) Tovarnik za vrijeme javnog izlaganja, predati u pisanom obliku na urudžbeni zapisnik ili poštom zaključno s danom 12.11.2011.god. na adresu Općine Tovarnik, A. G. Matoš 2, 32249 Tovarnik

U prilogu poziva dostavljamo Vam prijedlog Izmjena i dopuna Prostornog plana uređenje Općine ( PPUO ) Tovarnik na CD-u.

S poštovanjem,

NAČELNIK OPĆINE TOVARNIK  



**PRILOZI:**

1. CD - prijedlog Izmjena i dopuna Prostornog plana uređenje Općine ( PPUO ) Tovarnik

---

Općina Tovarnik, A. G. Matoša 2, 32249 Tovarnik  
tel: 032/524-024; faks: 032/524-022  
e-mail: opcina.tovarnik1@vu.t-com.hr



REPUBLIKA HRVATSKA  
VUKOVARSKO-SRIJEMSKA ŽUPANIJA  
 OPĆINA TOVARNIK  
OPĆINSKI NAČELNIK

KLASA: 350-01/11-01/12  
URBROJ: 2188/12-03-11-23  
Tovarnik, 29.09.2011.

UPRAVA ZA CESTE VUKOVARSKO-SRIJEMSKE ŽUPANIJE  
Glagoljaška 4  
32100 VINKOVCI

**PREDMET:** Izmjene i dopune Prostornog plana uređenja Općine ( PPUO ) Tovarnik ( prijedlog )  
- poziv na javnu raspravu

Poštovani,

Sukladno čl. 86. Zakona o prostornom uređenju i gradnji ( Narodne novine br. 76/07 ), Općina Tovarnik zakazuje javnu raspravu o prijedlogu Izmjena i dopuna Prostornog plana uređenja Općine ( PPUO ) Tovarnik.

Vrijeme trajanja javne rasprave je od 21.10. do 04.11. 2011. god., a javno izlaganje održati će se 03.11.2011. god. u 12 sati u Općinskoj vijećnici Općine Tovarnik ( A. G. Matoša 2, Tovarnik ).

Primjedbe i prijedlozi na prijedlog Izmjena i dopuna Prostornog plana uređenja Općine ( PPUO ) Tovarnik mogu se dati u Knjigu primjedbi koja je izložena uz prijedlog Izmjena i dopuna Prostornog plana uređenja Općine ( PPUO ) Tovarnik za vrijeme javnog izlaganja, predati u pisanom obliku na urudžbeni zapisnik ili poštom zaključno s danom 12.11.2011.god. na adresu Općine Tovarnik, A. G. Matoš 2, 32249 Tovarnik

U prilogu poziva dostavljamo Vam prijedlog Izmjena i dopuna Prostornog plana uređenja Općine ( PPUO ) Tovarnik na CD-u.

S poštovanjem,

NAČELNIK OPĆINE TOVARNIK



PRILOZI:

1. CD - prijedlog Izmjena i dopuna Prostornog plana uređenja Općine ( PPUO ) Tovarnik

Općina Tovarnik, A. G. Matoša 2, 32249 Tovarnik  
tel: 032/524-024; faks: 032/524-022  
e-mail: opcina.tovarnik1@vu.t-com.hr



REPUBLIKA HRVATSKA  
VUKOVARSKO-SRIJEMSKA ŽUPANIJA



OPĆINA TOVARNIK  
OPĆINSKI NAČELNIK

KLASA: 350-01/11-01/12  
URBROJ:2188/12-03-11-22  
Tovarnik, 29.09.2011.

HRVATSKE CESTE d.o.o.  
Odjel za studije i projekte  
Vončina 3  
10000 ZAGREB

**PREDMET:** Izmjene i dopune Prostornog plana uređenje Općine ( PPUO ) Tovarnik ( prijedlog )

- poziv na javnu raspravu

Poštovani,

Sukladno čl. 86. Zakona o prostornom uređenju i gradnji ( Narodne novine br. 76/07 ), Općina Tovarnik zakazuje javnu raspravu o prijedlogu Izmjena i dopuna Prostornog plana uređenje Općine ( PPUO ) Tovarnik.

Vrijeme trajanja javne rasprave je od 21.10. do 04.11. 2011. god., a javno izlaganje održati će se 03.11.2011. god. u 12 sati u Općinskoj vijećnici Općine Tovarnik ( A. G. Matoša 2, Tovarnik ).

Primjedbe i prijedlozi na prijedlog Izmjena i dopuna Prostornog plana uređenje Općine ( PPUO ) Tovarnik mogu se dati u Knjigu primjedbi koja je izložena uz prijedlog Izmjena i dopuna Prostornog plana uređenje Općine ( PPUO ) Tovarnik za vrijeme javnog izlaganja, predati u pisanom obliku na urudžbeni zapisnik ili poštom zaključno s danom 12.11.2011.god. na adresu Općine Tovarnik, A. G. Matoš 2, 32249 Tovarnik

U prilogu poziva dostavljamo Vam prijedlog Izmjena i dopuna Prostornog plana uređenje Općine ( PPUO ) Tovarnik na CD-u.

S poštovanjem,

NAČELNIK OPĆINE TOVARNIK



PRILOZI:

1. CD - prijedlog Izmjena i dopuna Prostornog plana uređenje Općine ( PPUO ) Tovarnik

Općina Tovarnik, A. G. Matoša 2, 32249 Tovarnik  
tel: 032/524-024; faks: 032/524-022  
e-mail: opcina.tovarnik1@vu.t-com.hr



REPUBLIKA HRVATSKA  
VUKOVARSKO-SRIJEMSKA ŽUPANIJA



OPĆINA TOVARNIK  
OPĆINSKI NAČELNIK

KLASA: 350-01/11-01/12  
URBROJ:2188/12-03-11-21  
Tovarnik, 29.09.2011.

INA-INDUSTRIJA NAFTE d.d.  
Sektor proizvodnje nafte i plina  
Okrug Slavonija  
Ohridska 17  
32100 VINKOVCI

PREDMET: Izmjene i dopune Prostornog plana uređenje Općine ( PPUO ) Tovarnik ( prijedlog )

- poziv na javnu raspravu

Poštovani,

Sukladno čl. 86. Zakona o prostornom uređenju i gradnji ( Narodne novine br. 76/07 ), Općina Tovarnik zakazuje javnu raspravu o prijedlogu Izmjena i dopuna Prostornog plana uređenje Općine ( PPUO ) Tovarnik.

Vrijeme trajanja javne rasprave je od 21.10. do 04.11. 2011. god., a javno izlaganje održati će se 03.11.2011. god. u 12 sati u Općinskoj vijećnici Općine Tovarnik ( A. G. Matoša 2, Tovarnik ).

Primjedbe i prijedlozi na prijedlog Izmjena i dopuna Prostornog plana uređenje Općine ( PPUO ) Tovarnik mogu se dati u Knjigu primjedbi koja je izložena uz prijedlog Izmjena i dopuna Prostornog plana uređenje Općine ( PPUO ) Tovarnik za vrijeme javnog izlaganja, predati u pisanom obliku na urudžbeni zapisnik ili poštom zaključno s danom 12.11.2011.god. na adresu Općine Tovarnik, A. G. Matoš 2, 32249 Tovarnik

U prilogu poziva dostavljamo Vam prijedlog Izmjena i dopuna Prostornog plana uređenje Općine ( PPUO ) Tovarnik na CD-u.

S poštovanjem,

NAČELNIK OPĆINE TOVARNIK




Asić

PRILOZI:

1. CD - prijedlog Izmjena i dopuna Prostornog plana uređenje Općine ( PPUO ) Tovarnik

Općina Tovarnik, A. G. Matoša 2, 32249 Tovarnik  
tel: 032/524-024; faks: 032/524-022  
e-mail: opcina.tovarnik1@vu.t-com.hr



REPUBLIKA HRVATSKA  
VUKOVARSKO-SRIJEMSKA ŽUPANIJA  
 OPĆINA TOVARNIK  
OPĆINSKI NAČELNIK

KLASA: 350-01/11-01/12  
URBROJ: 2188/12-03-11-20  
Tovarnik, 29.09.2011.

INA-INDUSTRIJA NAFTE d.d.,  
SD Istraživanje i proizvodnja nafte i plina  
Sektor istraživanja i proizvodnje nafte i plina za JIE  
Služba za odnose s državnom i lokalnom upravom za IPNP  
Gosp. Boris Veronek  
A. V. Holjevca 10  
10000 ZAGREB

**PREDMET:** Izmjene i dopune Prostornog plana uređenja Općine ( PPUO ) Tovarnik ( prijedlog )

- poziv na javnu raspravu

Poštovani,

Sukladno čl. 86. Zakona o prostornom uređenju i gradnji ( Narodne novine br. 76/07 ), Općina Tovarnik zakazuje javnu raspravu o prijedlogu Izmjena i dopuna Prostornog plana uređenja Općine ( PPUO ) Tovarnik.

Vrijeme trajanja javne rasprave je od 21.10. do 04.11. 2011. god., a javno izlaganje održati će se 03.11.2011. god. u 12 sati u Općinskoj vijećnici Općine Tovarnik ( A. G. Matoša 2, Tovarnik ).

Primjedbe i prijedlozi na prijedlog Izmjena i dopuna Prostornog plana uređenja Općine ( PPUO ) Tovarnik mogu se dati u Knjigu primjedbi koja je izložena uz prijedlog Izmjena i dopuna Prostornog plana uređenja Općine ( PPUO ) Tovarnik za vrijeme javnog izlaganja, predati u pisanom obliku na urudžbeni zapisnik ili poštom zaključno s danom 12.11.2011.god. na adresu Općine Tovarnik, A. G. Matoš 2, 32249 Tovarnik

U prilogu poziva dostavljamo Vam prijedlog Izmjena i dopuna Prostornog plana uređenja Općine ( PPUO ) Tovarnik na CD-u.

S poštovanjem,

NAČELNIK OPĆINE TOVARNIK



PRILOZI:


1. CD - prijedlog Izmjena i dopuna Prostornog plana uređenja Općine ( PPUO ) Tovarnik

---

Općina Tovarnik, A. G. Matoša 2, 32249 Tovarnik  
tel: 032/524-024; faks: 032/524-022  
e-mail: opcina.tovarnik1@vu.t-com.hr





REPUBLIKA HRVATSKA  
VUKOVARSKO-SRIJEMSKA ŽUPANIJA  
 OPĆINA TOVARNIK  
OPĆINSKI NAČELNIK

KLASA: 350-01/11-01/12  
URBROJ:2188/12-03-11-19  
Tovarnik, 29.09.2011.

PRVO PLINARSKO DRUŠTVO D.O.O  
K.A. Stepinca 27  
32000 VUKOVAR

**PREDMET:** Izmjene i dopune Prostornog plana uređenje Općine ( PPUO ) Tovarnik ( prijedlog )

- poziv na javnu raspravu

Poštovani,

Sukladno čl. 86. Zakona o prostornom uređenju i gradnji ( Narodne novine br. 76/07 ), Općina Tovarnik zakazuje javnu raspravu o prijedlogu Izmjena i dopuna Prostornog plana uređenje Općine ( PPUO ) Tovarnik.

Vrijeme trajanja javne rasprave je od 21.10. do 04.11. 2011. god., a javno izlaganje održati će se 03.11.2011. god. u 12 sati u Općinskoj vijećnici Općine Tovarnik ( A. G. Matoša 2, Tovarnik ).

Primjedbe i prijedlozi na prijedlog Izmjena i dopuna Prostornog plana uređenje Općine ( PPUO ) Tovarnik mogu se dati u Knjigu primjedbi koja je izložena uz prijedlog Izmjena i dopuna Prostornog plana uređenje Općine ( PPUO ) Tovarnik za vrijeme javnog izlaganja, predati u pisanom obliku na urudžbeni zapisnik ili poštom zaključno s danom 12.11.2011.god. na adresu Općine Tovarnik, A. G. matoš 2, 32249 Tovarnik

U prilogu poziva dostavljamo Vam prijedlog Izmjena i dopuna Prostornog plana uređenje Općine ( PPUO ) Tovarnik na CD-u.

S poštovanjem,

NAČELNIK OPĆINE TOVARNIK



PRILOZI:

1. CD - prijedlog Izmjena i dopuna Prostornog plana uređenje Općine ( PPUO ) Tovarnik na

---

Općina Tovarnik, A. G. Matoša 2, 32249 Tovarnik  
tel: 032/524-024; faks: 032/524-022  
e-mail: opcina.tovarnik1@vu.t-com.hr



KLASA: 350-01/11-01/12  
URBROJ:2188/12-03-11-18  
Tovarnik, 29.09.2011.

HEP-OPERATOR DISTRIBUCIJSKOG SUSTAVA d.o.o.  
Elektra Vinkovci  
Kralja Zvonimira 96  
32100 VINKOVCI

**PREDMET:** Izmjene i dopune Prostornog plana uređenje Općine ( PPUO ) Tovarnik ( prijedlog )

- poziv na javnu raspravu

Poštovani,

Sukladno čl. 86. Zakona o prostornom uređenju i gradnji ( Narodne novine br. 76/07 ), Općina Tovarnik zakazuje javnu raspravu o prijedlogu Izmjena i dopuna Prostornog plana uređenje Općine ( PPUO ) Tovarnik.

Vrijeme trajanja javne rasprave je od 21.10. do 04.11. 2011. god., a javno izlaganje održati će se 03.11.2011. god. u 12 sati u Općinskoj vijećnici Općine Tovarnik ( A. G. Matoša 2, Tovarnik ).

Primjedbe i prijedlozi na prijedlog Izmjena i dopuna Prostornog plana uređenje Općine ( PPUO ) Tovarnik mogu se dati u Knjigu primjedbi koja je izložena uz prijedlog Izmjena i dopuna Prostornog plana uređenje Općine ( PPUO ) Tovarnik za vrijeme javnog izlaganja, predati u pisanom obliku na urudžbeni zapisnik ili poštom zaključno s danom 12.11.2011.god. na adresu Općine Tovarnik, A. G. matoš 2, 32249 Tovarnik

U prilogu poziva dostavljamo Vam prijedlog Izmjena i dopuna Prostornog plana uređenje Općine ( PPUO ) Tovarnik na CD-u.

S poštovanjem,

NAČELNIK OPĆINE TOVARNIK

The stamp is circular with the text 'OPĆINA TOVARNIK' and 'OPĆINSKI NAČELNIK' around the perimeter. In the center is the coat of arms of the Municipality of Tovarnik. A handwritten signature is written over the stamp.


**PRILOZI:**

1. CD - prijedlog Izmjena i dopuna Prostornog plana uređenje Općine ( PPUO ) Tovarnik na

---

Općina Tovarnik, A. G. Matoša 2, 32249 Tovarnik  
tel: 032/524-024; faks: 032/524-022  
e-mail: opcina.tovarnik1@vu.t-com.hr



REPUBLIKA HRVATSKA  
VUKOVARSKO-SRIJEMSKA ŽUPANIJA  
 OPĆINA TOVARNIK  
OPĆINSKI NAČELNIK

KLASA: 350-01/11-01/12  
URBROJ: 2188/12-03-11-17  
Tovarnik, 29.09.2011.

HEP-OPERATOR PRIJENOSNOG SUSTAVA d.o.o.  
Prijenosno područje Osijek  
Šetalište kardinala F. Šepera 1a  
31000 OSIJEK

**PREDMET:** Izmjene i dopune Prostornog plana uređenje Općine ( PPUO ) Tovarnik ( prijedlog )

- poziv na javnu raspravu

Poštovani,

Sukladno čl. 86. Zakona o prostornom uređenju i gradnji ( Narodne novine br. 76/07 ), Općina Tovarnik zakazuje javnu raspravu o prijedlogu Izmjena i dopuna Prostornog plana uređenje Općine ( PPUO ) Tovarnik.

Vrijeme trajanja javne rasprave je od 21.10. do 04.11. 2011. god., a javno izlaganje održati će se 03.11.2011. god. u 12 sati u Općinskoj vijećnici Općine Tovarnik ( A. G. Matoša 2, Tovarnik ).

Primjedbe i prijedlozi na prijedlog Izmjena i dopuna Prostornog plana uređenje Općine ( PPUO ) Tovarnik mogu se dati u Knjigu primjedbi koja je izložena uz prijedlog Izmjena i dopuna Prostornog plana uređenje Općine ( PPUO ) Tovarnik za vrijeme javnog izlaganja, predati u pisanom obliku na urudžbeni zapisnik ili poštom zaključno s danom 12.11.2011.god. na adresu Općine Tovarnik, A. G. matoš 2, 32249 Tovarnik

U prilogu poziva dostavljamo Vam prijedlog Izmjena i dopuna Prostornog plana uređenje Općine ( PPUO ) Tovarnik na CD-u.

S poštovanjem,

NAČELNIK OPĆINE TOVARNIK




PRILOZI:

1. CD - prijedlog Izmjena i dopuna Prostornog plana uređenje Općine ( PPUO ) Tovarnik na

---

Općina Tovarnik, A. G. Matoša 2, 32249 Tovarnik  
tel: 032/524-024; faks: 032/524-022  
e-mail: opcina.tovarnik1@vu.t-com.hr



REPUBLIKA HRVATSKA  
VUKOVARSKO-SRIJEMSKA ŽUPANIJA  
 OPĆINA TOVARNIK  
OPĆINSKI NAČELNIK

KLASA: 350-01/11-01/12  
URBROJ:2188/12-03-11-16  
Tovarnik, 29.09.2011.

TELE 2 d.o.o.  
Ulica grada Vukovara 269D  
10000 ZAGREB

**PREDMET:** Izmjene i dopune Prostornog plana uređenja Općine ( PPUO ) Tovarnik ( prijedlog )

- poziv na javnu raspravu

Poštovani,

Sukladno čl. 86. Zakona o prostornom uređenju i gradnji ( Narodne novine br. 76/07 ), Općina Tovarnik zakazuje javnu raspravu o prijedlogu Izmjena i dopuna Prostornog plana uređenja Općine ( PPUO ) Tovarnik.

Vrijeme trajanja javne rasprave je od 21.10. do 04.11. 2011. god., a javno izlaganje održati će se 03.11.2011. god. u 12 sati u Općinskoj vijećnici Općine Tovarnik ( A. G. Matoša 2, Tovarnik ).

Primjedbe i prijedlozi na prijedlog Izmjena i dopuna Prostornog plana uređenja Općine ( PPUO ) Tovarnik mogu se dati u Knjigu primjedbi koja je izložena uz prijedlog Izmjena i dopuna Prostornog plana uređenja Općine ( PPUO ) Tovarnik za vrijeme javnog izlaganja, predati u pisanom obliku na urudžbeni zapisnik ili poštom zaključno s danom 12.11.2011.god. na adresu Općine Tovarnik, A. G. matoš 2, 32249 Tovarnik

U prilogu poziva dostavljamo Vam prijedlog Izmjena i dopuna Prostornog plana uređenja Općine ( PPUO ) Tovarnik na CD-u.

S poštovanjem,

NAČELNIK OPĆINE TOVARNIK




**PRILOZI:**

1. CD - prijedlog Izmjena i dopuna Prostornog plana uređenja Općine ( PPUO ) Tovarnik na

---

Općina Tovarnik, A. G. Matoša 2, 32249 Tovarnik  
tel: 032/524-024; faks: 032/524-022  
e-mail: opcina.tovarnik1@vu.t-com.hr



REPUBLIKA HRVATSKA  
VUKOVARSKO-SRIJEMSKA ŽUPANIJA  
 **OPĆINA TOVARNIK**  
**OPĆINSKI NAČELNIK**

KLASA: 350-01/11-01/12  
URBROJ:2188/12-03-11-15  
Tovarnik, 29.09.2011.

VIPNET d.o.o.  
Odjel izgradnje  
Ulica Hrvatske Republike 43  
31000 OSIJEK

**PREDMET:** Izmjene i dopune Prostornog plana uređenja Općine ( PPUO ) Tovarnik ( prijedlog )

- poziv na javnu raspravu

Poštovani,

Sukladno čl. 86. Zakona o prostornom uređenju i gradnji ( Narodne novine br. 76/07 ), Općina Tovarnik zakazuje javnu raspravu o prijedlogu Izmjena i dopuna Prostornog plana uređenja Općine ( PPUO ) Tovarnik.

Vrijeme trajanja javne rasprave je od 21.10. do 04.11. 2011. god., a javno izlaganje održati će se 03.11.2011. god. u 12 sati u Općinskoj vijećnici Općine Tovarnik ( A. G. Matoša 2, Tovarnik ).

Primjedbe i prijedlozi na prijedlog Izmjena i dopuna Prostornog plana uređenja Općine ( PPUO ) Tovarnik mogu se dati u Knjigu primjedbi koja je izložena uz prijedlog Izmjena i dopuna Prostornog plana uređenja Općine ( PPUO ) Tovarnik za vrijeme javnog izlaganja, predati u pisanom obliku na urudžbeni zapisnik ili poštom zaključno s danom 12.11.2011.god. na adresu Općine Tovarnik, A. G. matoš 2, 32249 Tovarnik

U prilogu poziva dostavljamo Vam prijedlog Izmjena i dopuna Prostornog plana uređenja Općine ( PPUO ) Tovarnik na CD-u.

S poštovanjem,

NAČELNIK OPĆINE TOVARNIK  



**PRILOZI:**

1. CD - prijedlog Izmjena i dopuna Prostornog plana uređenja Općine ( PPUO ) Tovarnik na

---

Općina Tovarnik, A. G. Matoša 2, 32249 Tovarnik  
tel: 032/524-024; faks: 032/524-022  
e-mail: opcina.tovarnik1@vu.t-com.hr



REPUBLIKA HRVATSKA  
VUKOVARSKO-SRIJEMSKA ŽUPANIJA  
 **OPĆINA TOVARNIK**  
**OPĆINSKI NAČELNIK**

KLASA: 350-01/11-01/12  
URBROJ:2188/12-03-11-14  
Tovarnik, 29.09.2011.

T-MOBILE HRVATSKA d.o.o.  
Sektor za planiranje i razvoj sustava  
Ulica grada Vukovara 23  
10000 ZAGREB

**PREDMET:** Izmjene i dopune Prostornog plana uređenje Općine ( PPUO ) Tovarnik ( prijedlog )

- poziv na javnu raspravu

Poštovani,

Sukladno čl. 86. Zakona o prostornom uređenju i gradnji ( Narodne novine br. 76/07 ), Općina Tovarnik zakazuje javnu raspravu o prijedlogu Izmjena i dopuna Prostornog plana uređenje Općine ( PPUO ) Tovarnik.

Vrijeme trajanja javne rasprave je od 21.10. do 04.11. 2011. god., a javno izlaganje održati će se 03.11.2011. god. u 12 sati u Općinskoj vijećnici Općine Tovarnik ( A. G. Matoša 2, Tovarnik ).

Primjedbe i prijedlozi na prijedlog Izmjena i dopuna Prostornog plana uređenje Općine ( PPUO ) Tovarnik mogu se dati u Knjigu primjedbi koja je izložena uz prijedlog Izmjena i dopuna Prostornog plana uređenje Općine ( PPUO ) Tovarnik za vrijeme javnog izlaganja, predati u pisanom obliku na urudžbeni zapisnik ili poštom zaključno s danom 12.11.2011.god. na adresu Općine Tovarnik, A. G. matoš 2, 32249 Tovarnik

U prilogu poziva dostavljamo Vam prijedlog Izmjena i dopuna Prostornog plana uređenje Općine ( PPUO ) Tovarnik na CD-u.

S poštovanjem,

NAČELNIK OPĆINE TOVARNIK



PRILOZI:

1. CD - prijedlog Izmjena i dopuna Prostornog plana uređenje Općine ( PPUO ) Tovarnik na

---

Općina Tovarnik, A. G. Matoša 2, 32249 Tovarnik  
tel: 032/524-024; faks: 032/524-022  
e-mail: opcina.tovarnik1@vu.t-com.hr



REPUBLIKA HRVATSKA  
VUKOVARSKO-SRIJEMSKA ŽUPANIJA



OPĆINA TOVARNIK  
OPĆINSKI NAČELNIK

KLASA: 350-01/11-01/12  
URBROJ: 2188/12-03-11-13  
Tovarnik, 29.09.2011.

OT-OPTIMA TELEKOM d.o.o.  
Regija Istok  
Lorenza Jägera 2  
31000 OSIJEK

**PREDMET:** Izmjene i dopune Prostornog plana uređenja Općine ( PPUO ) Tovarnik ( prijedlog )

- poziv na javnu raspravu

Poštovani,

Sukladno čl. 86. Zakona o prostornom uređenju i gradnji ( Narodne novine br. 76/07 ), Općina Tovarnik zakazuje javnu raspravu o prijedlogu Izmjena i dopuna Prostornog plana uređenja Općine ( PPUO ) Tovarnik.

Vrijeme trajanja javne rasprave je od 21.10. do 04.11. 2011. god., a javno izlaganje održati će se 03.11.2011. god. u 12 sati u Općinskoj vijećnici Općine Tovarnik ( A. G. Matoša 2, Tovarnik ).

Primjedbe i prijedlozi na prijedlog Izmjena i dopuna Prostornog plana uređenja Općine ( PPUO ) Tovarnik mogu se dati u Knjigu primjedbi koja je izložena uz prijedlog Izmjena i dopuna Prostornog plana uređenja Općine ( PPUO ) Tovarnik za vrijeme javnog izlaganja, predati u pisanom obliku na urudžbeni zapisnik ili poštom zaključno s danom 12.11.2011.god. na adresu Općine Tovarnik, A. G. matoš 2, 32249 Tovarnik

U prilogu poziva dostavljamo Vam prijedlog Izmjena i dopuna Prostornog plana uređenja Općine ( PPUO ) Tovarnik na CD-u.

S poštovanjem,

NAČELNIK OPĆINE TOVARNIK



**PRILOZI:**

1. CD - prijedlog Izmjena i dopuna Prostornog plana uređenja Općine ( PPUO ) Tovarnik na

---

Općina Tovarnik, A. G. Matoša 2, 32249 Tovarnik  
tel: 032/524-024; faks: 032/524-022  
e-mail: opcina.tovarnik1@vu.t-com.hr



REPUBLIKA HRVATSKA  
VUKOVARSKO-SRIJEMSKA ŽUPANIJA



OPĆINA TOVARNIK  
OPĆINSKI NAČELNIK

KLASA: 350-01/11-01/12  
URBROJ:2188/12-03-11-12  
Tovarnik, 29.09.2011.

HT-HRVATSKE TELEKOMUNIKACIJE d.d.  
Sektor za regionalnu mrežu  
Regija 4-Istok  
Kardinala A. Stepinca 8b  
31000 OSIJEK

**PREDMET:** Izmjene i dopune Prostornog plana uređenje Općine ( PPUO ) Tovarnik ( prijedlog )

- poziv na javnu raspravu

Poštovani,

Sukladno čl. 86. Zakona o prostornom uređenju i gradnji ( Narodne novine br. 76/07 ), Općina Tovarnik zakazuje javnu raspravu o prijedlogu Izmjena i dopuna Prostornog plana uređenje Općine ( PPUO ) Tovarnik.

Vrijeme trajanja javne rasprave je od 21.10. do 04.11. 2011. god., a javno izlaganje održati će se 03.11.2011. god. u 12 sati u Općinskoj vijećnici Općine Tovarnik ( A. G. Matoša 2, Tovarnik ).

Primjedbe i prijedlozi na prijedlog Izmjena i dopuna Prostornog plana uređenje Općine ( PPUO ) Tovarnik mogu se dati u Knjigu primjedbi koja je izložena uz prijedlog Izmjena i dopuna Prostornog plana uređenje Općine ( PPUO ) Tovarnik za vrijeme javnog izlaganja, predati u pisanom obliku na urudžbeni zapisnik ili poštom zaključno s danom 12.11.2011.god. na adresu Općine Tovarnik, A. G. matoš 2, 32249 Tovarnik

U prilogu poziva dostavljamo Vam prijedlog Izmjena i dopuna Prostornog plana uređenje Općine ( PPUO ) Tovarnik na CD-u.

S poštovanjem,

NAČELNIK OPĆINE TOVARNIK




PRILOZI:

1. CD - prijedlog Izmjena i dopuna Prostornog plana uređenje Općine ( PPUO ) Tovarnik na

Općina Tovarnik, A. G. Matoša 2, 32249 Tovarnik  
tel: 032/524-024; faks: 032/524-022  
e-mail: opcina.tovarnik1@vu.t-com.hr





REPUBLIKA HRVATSKA  
VUKOVARSKO-SRIJEMSKA ŽUPANIJA  
 **OPĆINA TOVARNIK**  
**OPĆINSKI NAČELNIK**

KLASA: 350-01/11-01/12  
URBROJ:2188/12-03-11-11  
Tovarnik, 29.09.2011.

HRVATSKA AGENCIJA ZA POŠTU  
I ELEKTRONIČKE KOMUNIKACIJE  
Jurišićeva 13  
10000 ZAGREB

**PREDMET:** Izmjene i dopune Prostornog plana uređenja Općine ( PPUO ) Tovarnik ( prijedlog )

- poziv na javnu raspravu

Poštovani,

Sukladno čl. 86. Zakona o prostornom uređenju i gradnji ( Narodne novine br. 76/07 ), Općina Tovarnik zakazuje javnu raspravu o prijedlogu Izmjena i dopuna Prostornog plana uređenja Općine ( PPUO ) Tovarnik.

Vrijeme trajanja javne rasprave je od 21.10. do 04.11. 2011. god., a javno izlaganje održati će se 03.11.2011. god. u 12 sati u Općinskoj vijećnici Općine Tovarnik ( A. G. Matoša 2, Tovarnik ).

Primjedbe i prijedlozi na prijedlog Izmjena i dopuna Prostornog plana uređenja Općine ( PPUO ) Tovarnik mogu se dati u Knjigu primjedbi koja je izložena uz prijedlog Izmjena i dopuna Prostornog plana uređenja Općine ( PPUO ) Tovarnik za vrijeme javnog izlaganja, predati u pisanom obliku na urudžbeni zapisnik ili poštom zaključno s danom 12.11.2011.god. na adresu Općine Tovarnik, A. G. matoš 2, 32249 Tovarnik

U prilogu poziva dostavljamo Vam prijedlog Izmjena i dopuna Prostornog plana uređenja Općine ( PPUO ) Tovarnik na CD-u.

S poštovanjem,

NAČELNIK OPĆINE TOVARNIK

Jake



PRILOZI:

1. CD - prijedlog Izmjena i dopuna Prostornog plana uređenja Općine ( PPUO ) Tovarnik na

Općina Tovarnik, A. G. Matoša 2, 32249 Tovarnik  
tel: 032/524-024; faks: 032/524-022  
e-mail: opcina.tovarnik1@vu.t-com.hr



KLASA: 350-01/11-01/12  
URBROJ: 2188/12-03-11-10  
Tovarnik, 29.09.2011.

MUP- Policijska uprava Vukovarsko-srijemska,  
Odjel za granicu  
Glagoljaška 27b  
32100 VINKOVCI

**PREDMET:** Izmjene i dopune Prostornog plana uređenje Općine ( PPUO ) Tovarnik ( prijedlog )

- poziv na javnu raspravu

Poštovani,

Sukladno čl. 86. Zakona o prostornom uređenju i gradnji ( Narodne novine br. 76/07 ), Općina Tovarnik zakazuje javnu raspravu o prijedlogu Izmjena i dopuna Prostornog plana uređenje Općine ( PPUO ) Tovarnik.

Vrijeme trajanja javne rasprave je od 21.10. do 04.11. 2011. god., a javno izlaganje održati će se 03.11.2011. god. u 12 sati u Općinskoj vijećnici Općine Tovarnik ( A. G. Matoša 2, Tovarnik ).

Primjedbe i prijedlozi na prijedlog Izmjena i dopuna Prostornog plana uređenje Općine ( PPUO ) Tovarnik mogu se dati u Knjigu primjedbi koja je izložena uz prijedlog Izmjena i dopuna Prostornog plana uređenje Općine ( PPUO ) Tovarnik za vrijeme javnog izlaganja, predati u pisanom obliku na urudžbeni zapisnik ili poštom zaključno s danom 12.11.2011.god. na adresu Općine Tovarnik, A. G. matoš 2, 32249 Tovarnik

U prilogu poziva dostavljamo Vam prijedlog Izmjena i dopuna Prostornog plana uređenje Općine ( PPUO ) Tovarnik na CD-u.

S poštovanjem,

NAČELNIK OPĆINE TOVARNIK



PRILOZI:

1. CD - prijedlog Izmjena i dopuna Prostornog plana uređenje Općine ( PPUO ) Tovarnik na

Općina Tovarnik, A. G. Matoša 2, 32249 Tovarnik  
tel: 032/524-024; faks: 032/524-022  
e-mail: opcina.tovarnik1@vu.t-com.hr



KLASA: 350-01/11-01/12  
URBROJ: 2188/12-03-11-9  
Tovarnik, 29.09.2011.

MUP- Policijska uprava Vukovarsko-srijemska,  
Protupožarni odjel  
Glagoljaška 27b  
32100 VINKOVCI

**PREDMET:** Izmjene i dopune Prostornog plana uređenje Općine ( PPUO ) Tovarnik ( prijedlog )

- poziv na javnu raspravu

Poštovani,

Sukladno čl. 86. Zakona o prostornom uređenju i gradnji ( Narodne novine br. 76/07 ), Općina Tovarnik zakazuje javnu raspravu o prijedlogu Izmjena i dopuna Prostornog plana uređenje Općine ( PPUO ) Tovarnik.

Vrijeme trajanja javne rasprave je od 21.10. do 04.11. 2011. god., a javno izlaganje održati će se 03.11.2011. god. u 12 sati u Općinskoj vijećnici Općine Tovarnik ( A. G. Matoša 2, Tovarnik ).

Primjedbe i prijedlozi na prijedlog Izmjena i dopuna Prostornog plana uređenje Općine ( PPUO ) Tovarnik mogu se dati u Knjigu primjedbi koja je izložena uz prijedlog Izmjena i dopuna Prostornog plana uređenje Općine ( PPUO ) Tovarnik za vrijeme javnog izlaganja, predati u pisanom obliku na urudžbeni zapisnik ili poštom zaključno s danom 12.11.2011.god. na adresu Općine Tovarnik, A. G. matoš 2, 32249 Tovarnik

U prilogu poziva dostavljamo Vam prijedlog Izmjena i dopuna Prostornog plana uređenje Općine ( PPUO ) Tovarnik na CD-u.

S poštovanjem,

NAČELNIK OPĆINE TOVARNIK

Jakob Asić



**PRILOZI:**

1. CD - prijedlog Izmjena i dopuna Prostornog plana uređenje Općine ( PPUO ) Tovarnik na

Općina Tovarnik, A. G. Matoša 2, 32249 Tovarnik  
tel: 032/524-024; faks: 032/524-022  
e-mail: opcina.tovarnik1@vu.t-com.hr



KLASA: 350-01/11-01/12  
URBROJ:2188/12-03-11-8  
Tovarnik, 29.09.2011

MINISTARSTVO REGIONALNOG RAZVOJA,  
ŠUMARSTVA I VODNOG GOSPODARSTVA  
Babonićeva 121  
10000 ZAGREB

**PREDMET:** Izmjene i dopune Prostornog plana uređenje Općine ( PPUO ) Tovarnik ( prijedlog )

- poziv na javnu raspravu

Poštovani,

Sukladno čl. 86. Zakona o prostornom uređenju i gradnji ( Narodne novine br. 76/07 ), Općina Tovarnik zakazuje javnu raspravu o prijedlogu Izmjena i dopuna Prostornog plana uređenje Općine ( PPUO ) Tovarnik.

Vrijeme trajanja javne rasprave je od 21.10. do 04.11. 2011. god., a javno izlaganje održati će se 03.11.2011. god. u 12 sati u Općinskoj vijećnici Općine Tovarnik ( A. G. Matoša 2, Tovarnik ).

Primjedbe i prijedlozi na prijedlog Izmjena i dopuna Prostornog plana uređenje Općine ( PPUO ) Tovarnik mogu se dati u Knjigu primjedbi koja je izložena uz prijedlog Izmjena i dopuna Prostornog plana uređenje Općine ( PPUO ) Tovarnik za vrijeme javnog izlaganja, predati u pisanom obliku na urudžbeni zapisnik ili poštom zaključno s danom 12.11.2011.god. na adresu Općine Tovarnik, A. G. matoš 2, 32249 Tovarnik

U prilogu poziva dostavljamo Vam prijedlog Izmjena i dopuna Prostornog plana uređenje Općine ( PPUO ) Tovarnik na CD-u.

S poštovanjem,

NAČELNIK OPĆINE TOVARNIK




**PRILOZI:**

1. CD - prijedlog Izmjena i dopuna Prostornog plana uređenje Općine ( PPUO ) Tovarnik na

---

Općina Tovarnik, A. G. Matoša 2, 32249 Tovarnik  
tel: 032/524-024; faks: 032/524-022  
e-mail: opcina.tovarnik1@vu.t-com.hr



REPUBLIKA HRVATSKA  
VUKOVARSKO-SRIJEMSKA ŽUPANIJA  
 **OPĆINA TOVARNIK**  
**OPĆINSKI NAČELNIK**

KLASA: 350-01/11-01/12  
URBROJ:2188/12-03-11-7  
Tovarnik, 29.09.2011

URED DRŽAVNE UPRAVE U  
VUKOVARSKO-SRIJEMSKOJ ŽUPANIJI  
Služba za gospodarstvo  
Odsjek za poljoprivredu, šumarstvo i vodno gospodarstvo  
Županijska 11  
32000 VUKOVAR

**PREDMET:** Izmjene i dopune Prostornog plana uređenja Općine ( PPUO ) Tovarnik ( prijedlog )

- poziv na javnu raspravu

Poštovani,

Sukladno čl. 86. Zakona o prostornom uređenju i gradnji ( Narodne novine br. 76/07 ), Općina Tovarnik zakazuje javnu raspravu o prijedlogu Izmjena i dopuna Prostornog plana uređenja Općine ( PPUO ) Tovarnik.

Vrijeme trajanja javne rasprave je od 21.10. do 04.11. 2011. god., a javno izlaganje održati će se 03.11.2011. god. u 12 sati u Općinskoj vijećnici Općine Tovarnik ( A. G. Matoša 2, Tovarnik ).

Primjedbe i prijedlozi na prijedlog Izmjena i dopuna Prostornog plana uređenja Općine ( PPUO ) Tovarnik mogu se dati u Knjigu primjedbi koja je izložena uz prijedlog Izmjena i dopuna Prostornog plana uređenja Općine ( PPUO ) Tovarnik za vrijeme javnog izlaganja, predati u pisanom obliku na urudžbeni zapisnik ili poštom zaključno s danom 12.11.2011.god. na adresu Općine Tovarnik, A. G. matoš 2, 32249 Tovarnik

U prilogu poziva dostavljamo Vam prijedlog Izmjena i dopuna Prostornog plana uređenja Općine ( PPUO ) Tovarnik na CD-u.

S poštovanjem,

NAČELNIK OPĆINE TOVARNIK  
  



**PRILOZI:**

1. CD - prijedlog Izmjena i dopuna Prostornog plana uređenja Općine ( PPUO ) Tovarnik na

---

Općina Tovarnik, A. G. Matoša 2, 32249 Tovarnik  
tel: 032/524-024; faks: 032/524-022  
e-mail: opcina.tovarnik1@vu.t-com.hr



REPUBLIKA HRVATSKA  
VUKOVARSKO-SRIJEMSKA ŽUPANIJA  
 OPĆINA TOVARNIK  
OPĆINSKI NAČELNIK

KLASA: 350-01/11-01/12  
URBROJ:2188/12-03-11-6  
Tovarnik, 29.09.2011

MINISTARSTVO POLJOPRIVREDE,  
RIBARSTVA I RURALNOG RAZVOJA  
Uprava za poljoprivredno zemljište  
G.-đa Ana Budanko-Penavić  
Ulica grada Vukovara 78  
10000 ZAGREB

**PREDMET:** Izmjene i dopune Prostornog plana uređenje Općine ( PPUO ) Tovarnik ( prijedlog )

- poziv na javnu raspravu

Poštovani,

Sukladno čl. 86. Zakona o prostornom uređenju i gradnji ( Narodne novine br. 76/07 ), Općina Tovarnik zakazuje javnu raspravu o prijedlogu Izmjena i dopuna Prostornog plana uređenje Općine ( PPUO ) Tovarnik.

Vrijeme trajanja javne rasprave je od 21.10. do 04.11. 2011. god., a javno izlaganje održati će se 03.11.2011. god. u 12 sati u Općinskoj vijećnici Općine Tovarnik ( A. G. Matoša 2, Tovarnik ).

Primjedbe i prijedlozi na prijedlog Izmjena i dopuna Prostornog plana uređenje Općine ( PPUO ) Tovarnik mogu se dati u Knjigu primjedbi koja je izložena uz prijedlog Izmjena i dopuna Prostornog plana uređenje Općine ( PPUO ) Tovarnik za vrijeme javnog izlaganja, predati u pisanom obliku na urudžbeni zapisnik ili poštom zaključno s danom 12.11.2011.god. na adresu Općine Tovarnik, A. G. matoš 2, 32249 Tovarnik

U prilogu poziva dostavljamo Vam prijedlog Izmjena i dopuna Prostornog plana uređenje Općine ( PPUO ) Tovarnik na CD-u.

S poštovanjem,

NAČELNIK OPĆINE TOVARNIK



**PRILOZI:**

1. CD - prijedlog Izmjena i dopuna Prostornog plana uređenje Općine ( PPUO ) Tovarnik na

---

Općina Tovarnik, A. G. Matoša 2, 32249 Tovarnik  
tel: 032/524-024; faks: 032/524-022  
e-mail: opcina.tovarnik1@vu.t-com.hr



REPUBLIKA HRVATSKA  
VUKOVARSKO-SRIJEMSKA ŽUPANIJA



OPĆINA TOVARNIK  
OPĆINSKI NAČELNIK

KLASA: 350-01/11-01/12  
URBROJ: 2188/12-03-11-5  
Tovarnik, 29.09.2011

MINISTARSTVO OBRANE  
Služba za nekretnine, graditeljstvo i zaštitu okoliša  
Sarajevska cesta 7  
10000 ZAGREB

**PREDMET:** Izmjene i dopune Prostornog plana uređenja Općine ( PPUO ) Tovarnik ( prijedlog )

- poziv na javnu raspravu

Poštovani,

Sukladno čl. 86. Zakona o prostornom uređenju i gradnji ( Narodne novine br. 76/07 ), Općina Tovarnik zakazuje javnu raspravu o prijedlogu Izmjena i dopuna Prostornog plana uređenja Općine ( PPUO ) Tovarnik.

Vrijeme trajanja javne rasprave je od 21.10. do 04.11. 2011. god., a javno izlaganje održati će se 03.11.2011. god. u 12 sati u Općinskoj vijećnici Općine Tovarnik ( A. G. Matoša 2, Tovarnik ).

Primjedbe i prijedlozi na prijedlog Izmjena i dopuna Prostornog plana uređenja Općine ( PPUO ) Tovarnik mogu se dati u Knjigu primjedbi koja je izložena uz prijedlog Izmjena i dopuna Prostornog plana uređenja Općine ( PPUO ) Tovarnik za vrijeme javnog izlaganja, predati u pisanom obliku na urudžbeni zapisnik ili poštom zaključno s danom 12.11.2011.god. na adresu Općine Tovarnik, A. G. matoš 2, 32249 Tovarnik

U prilogu poziva dostavljamo Vam prijedlog Izmjena i dopuna Prostornog plana uređenja Općine ( PPUO ) Tovarnik na CD-u.

S poštovanjem,

NAČELNIK OPĆINE TOVARNIK



Jakob Asić


PRILOZI:

1. CD - prijedlog Izmjena i dopuna Prostornog plana uređenja Općine ( PPUO ) Tovarnik na

---

Općina Tovarnik, A. G. Matoša 2, 32249 Tovarnik  
tel: 032/524-024; faks: 032/524-022  
e-mail: opcina.tovarnik1@vu.t-com.hr



REPUBLIKA HRVATSKA  
VUKOVARSKO-SRIJEMSKA ŽUPANIJA  
 OPĆINA TOVARNIK  
OPĆINSKI NAČELNIK

KLASA: 350-01/11-01/12  
URBROJ:2188/12-03-11-4  
Tovarnik, 29.09.2011

MINISTARSTVO KULTURE  
Uprava za zaštitu prirode  
Runjaninova 2  
10000 ZAGREB

PREDMET: Izmjene i dopune Prostornog plana uređenja Općine ( PPUO ) Tovarnik ( prijedlog )

- poziv na javnu raspravu

Poštovani,

Sukladno čl. 86. Zakona o prostornom uređenju i gradnji ( Narodne novine br. 76/07 ), Općina Tovarnik zakazuje javnu raspravu o prijedlogu Izmjena i dopuna Prostornog plana uređenja Općine ( PPUO ) Tovarnik.

Vrijeme trajanja javne rasprave je od 21.10. do 04.11. 2011. god., a javno izlaganje održati će se 03.11.2011. god. u 12 sati u Općinskoj vijećnici Općine Tovarnik ( A. G. Matoša 2, Tovarnik ).

Primjedbe i prijedlozi na prijedlog Izmjena i dopuna Prostornog plana uređenja Općine ( PPUO ) Tovarnik mogu se dati u Knjigu primjedbi koja je izložena uz prijedlog Izmjena i dopuna Prostornog plana uređenja Općine ( PPUO ) Tovarnik za vrijeme javnog izlaganja, predati u pisanom obliku na urudžbeni zapisnik ili poštom zaključno s danom 12.11.2011.god. na adresu Općine Tovarnik, A. G. matoš 2, 32249 Tovarnik

U prilogu poziva dostavljamo Vam prijedlog Izmjena i dopuna Prostornog plana uređenja Općine ( PPUO ) Tovarnik na CD-u.

S poštovanjem,

NAČELNIK OPĆINE TOVARNIK



PRILOZI:


1. CD - prijedlog Izmjena i dopuna Prostornog plana uređenja Općine ( PPUO ) Tovarnik na

---

Općina Tovarnik, A. G. Matoša 2, 32249 Tovarnik  
tel: 032/524-024; faks: 032/524-022  
e-mail: opcina.tovarnik1@vu.t-com.hr





REPUBLIKA HRVATSKA  
VUKOVARSKO-SRIJEMSKA ŽUPANIJA  
 OPĆINA TOVARNIK  
OPĆINSKI NAČELNIK

KLASA: 350-01/11-01/12  
URBROJ:2188/12-03-11-3  
Tovarnik, 29.09.2011

MINISTARSTVO KULTURE  
Uprava za zaštitu kulturne baštine  
Konzervatorski odjel u Vukovaru  
Olajnica 19  
32000 VUKOVAR

**PREDMET:** Izmjene i dopune Prostornog plana uređenje Općine ( PPUO ) Tovarnik ( prijedlog )

- poziv na javnu raspravu

Poštovani,

Sukladno čl. 86. Zakona o prostornom uređenju i gradnji ( Narodne novine br. 76/07 ), Općina Tovarnik zakazuje javnu raspravu o prijedlogu Izmjena i dopuna Prostornog plana uređenje Općine ( PPUO ) Tovarnik.

Vrijeme trajanja javne rasprave je od 21.10. do 04.11. 2011. god., a javno izlaganje održati će se 03.11.2011. god. u 12 sati u Općinskoj vijećnici Općine Tovarnik ( A. G. Matoša 2, Tovarnik ).

Primjedbe i prijedlozi na prijedlog Izmjena i dopuna Prostornog plana uređenje Općine ( PPUO ) Tovarnik mogu se dati u Knjigu primjedbi koja je izložena uz prijedlog Izmjena i dopuna Prostornog plana uređenje Općine ( PPUO ) Tovarnik za vrijeme javnog izlaganja, predati u pisanom obliku na urudžbeni zapisnik ili poštom zaključno s danom 12.11.2011.god. na adresu Općine Tovarnik, A. G. matoš 2, 32249 Tovarnik

U prilogu poziva dostavljamo Vam prijedlog Izmjena i dopuna Prostornog plana uređenje Općine ( PPUO ) Tovarnik na CD-u.

S poštovanjem,

NAČELNIK OPĆINE TOVARNIK



Jakob Asić

PRILOZI:

1. CD - prijedlog Izmjena i dopuna Prostornog plana uređenje Općine ( PPUO ) Tovarnik na

Općina Tovarnik, A. G. Matoša 2, 32249 Tovarnik  
tel: 032/524-024; faks: 032/524-022  
e-mail: opcina.tovarnik1@vu.t-com.hr

ZAVOD ZA PROSTORNO UREĐENJE  
VUKOVARSKO-SRIJEMSKJE ŽUPANIJE  
32 100 Vinkovci, Glagoljaška 27

Klasa: 350-02/11-01/14  
Ur.broj: 2196/1/10-11-1  
Vinkovci, 16. studeni 2011.g.

OPĆINA TOVARNIK

Predmet: **Izmjene i dopune Prostornog plana uređenja općine Tovarnik**  
- primjedbe-dostavljaju se

Uvidom u Prijedlog Izmjena i dopuna Prostornog plana uređenja općine Tovarnik uočeni su nedostaci kako slijedi:

**I. Tekstualni dio Plana**  
**1. Odredbe za provođenje**

**Članak 13.**

Tekst: "može biti" zamijeniti sa "je".

**Članak 19.**

Gradevine za smještaj životinja (farme) ne mogu se planirati na području vodozaštitnih zona, sukladno točki 15.4. Odredbi za provođenje PPVSŽ.

**Članak 20.**

U tablici tekst: ">50" zamijeniti sa ">30".  
Točku 140. Odredbi za provođenje, PPUO Tovarnik uskladiti sa ovim člankom (20.).  
Odnosi se na usklađivanje koeficijenata uvjetnih grla.

**Članak 21.**

Brisati tekst članka i zamjeniti sa novim koji glasi: "Na području eksploatacijskog polja dozvoljeno je korištenje obnovljivih izvora energije samo u svrhu funkcije eksploatacijskog polja."

**Članak 22.**

Nije navedena točka iz Odredbi za provođenje PPUO Tovarnik na koju se odnosi izmjena.

Brisati stavak 4.

Obrazloženje: Odredbama za provođenje i kartografskim prikazima su određene nerazvrstane ceste, te se ne može propisati gradnje i rekonstrukcija nerazvrstanih cesta na svim lokacijama gdje se za to ukaže potreba.

#### Članak 25.

Stavak 2.

Brisati dio teksta: "osim na području grada Vinkovaca gdje je izgradnja samostojećih antenskih stupova moguća samo izvan građevinskih područja."

Stavak 7.

Tekst stavka zamijeniti novim tekstom koji glasi:

" Raspored samostojećih antenskih stupova prikazan je na kartografskom prikazu broj 2.A. "Promet, pošta i elektroničke komunikacije" na sljedeći način:

• postojeći samostojeći antenski stupovi, simbolom na lokaciji prema stvarnim koordinatama istog".

• područjem za smještaj samostojećeg antenskog stupa radijusa 1.500 m sa središtem u naselju Tovarnik."

Stavak 13.

Tekst zamijeniti novim tako da glasi: " U PPUO Tovarnik utvrđena je GSM tehnologija javnih pokretnih telekomunikacija i ona podrazumijeva i sve ostale sustave sljedećih generacija tj. novih tehnologija."

Stavak 16.

Tekst: " , odnosno prostornim planovima uređenja gradova i općina" zamijeniti novim: " , odnosno Prostornim planom uređenja općine Tovarnik."

#### Članak 26.

Dodati stavak 2. koji glasi: "Lokacijske dozvole za samostojeće antenske stupove izdavati će se na temelju 2. Izmjena i dopuna Prostornog plana Vukovarsko-srijemske županije."

#### Članak 34.

U točki (240.) u stavku 1. brisati i alineju 2.

### II. Grafčki dio

- Kartografski prikaz: "1. Korištenje i namjena površina".  
Područje u kojem se preporuča izgradnja većeg broja farmi i ostalih građevina poljoprivrednih djelatnosti (planirano) preklapa se sa površinom za eksploataciju mineralnih sirovina E1 - energetske, što se ne može planirati. Ne smije biti preklapanje tih dvaju područja.
- Kartografski prikaz: "2.A Prometni infrastrukturni sustav".  
U naseljima Tovarnik i Hlača urediti prostorni pokazatelj za RSS, RSM (planirani).  
Uskladiti terminologije: magistralni, korisnički i spojni sa koaksijalni, optički i klasični kabli?

- Kartografski prikaz: "2.B. Vodnogospodarski sustav".  
Jugozapadno od naselja Tovarnik ucertati prostorni pokazatelj za građevine RVIS (planirano). Od toga mjesta pa prema granici sa Srbijom brisati magistralni vodoopskrbni cjevovod (planirani).  
Sjeverno i istočno od naselja Tovarnik brisati MVC (planirani), koji nije evidentiran u PPVSŽ.  
Brisati pojam "alternativni vod" uz MVC.  
Na samom sjeveru Općine nije ucertan dio trase MVC (planiranog i postojećeg), a na granici sa općinom Lovas brisati MVC (postojeći i planirani).



Ravnateljica:  
Ivana Premužić Hajcer, dipl.ing.arh.



REPUBLICA HRVATSKA

**DRŽAVNA UPRAVA ZA ZAŠTITU I SPAŠAVANJE**  
**Područni ured za zaštitu i spašavanje Vukovar**  
**Odjel za preventivne, planske i inspeksijske poslove**

Vukovar, L. Ružičke 1  
 KLASA: 350-02/11-01/08  
 URBROJ: 543-19-01-11-6  
 Vukovar, 18. listopada 2011. godine

REPUBLICA HRVATSKA 459 - OPĆINA TOVARNIK	
Primljeno: 20. 10. 2011.	
Klasifikacijska oznaka: 350-01/11-01/13	Ustrojstvena jedinica: 03
Uredbeni broj: 2188/12-03-11-4	Prilozi: Vrijednost:

Općina Tovarnik  
 Načelnik

**Predmet. Očitovanje na izmjene i dopune PPU**  
**-očitovanje, dostavlja se**

**Veza: Vaš dopis; KLASA: 350-01/11-01/12**  
**URBROJ: 2188/12-03-11-29**  
**od 29. rujna 2011. godine**

U svezi vašeg akta, broj i datum gornji, dostavljamo slijedeće očitovanje u svezi dobivenog materijala:

U poglavlju B) Popis sektorskih dokumenata i propisa koje je bilo potrebno poštivati u izradi Plana, treba:

- a) kod citiranja Zakona o zaštiti i spašavanju u zagradi dodati i „NN“ broj 127/10 i
- b) kod citiranja Pravilnika o postupku uzbunjivanja stanovništva u zagradi dodati i „NN“ broj 110/11.

Na ostali dio prijedloga Izmjena i dopuna nemamo primjedbi niti prijedloga.


Dostaviti:

1. Naslovu i
2. Pismohrani, ovdje

S Poštovanjem!

**PROČELNIK**

Zdenko Lovrić, dipl. ing.





**HRVATSKE CESTE d.o.o.**

za upravljanje, građenje i održavanje državnih cesta  
Vončinina 3, 10000 Zagreb

Centrala: tel. 01 4722-555, e-mail: info@hrvatske-ceste.hr  
Predsjednik Uprave: tel. 01 4722-580, fax: 01 4722-581  
Ured za odnose s javnošću, tel. 01 4722-597, fax: 01 4722-581  
e-mail: ivana.bekavac@hrvatske-ceste.hr  
Sektor za studije i projekt.: tel. 01 4722-460, fax: 01 4722-461  
Sektor za građenje: tel. 01 4722-410, fax: 01 4722-411  
Sektor za održavanje: tel. 01 4722-660, fax: 01 4722-661  
Sektor za prav., kadr. i opće poslove: tel/fax: 01 4722-430/431  
Sektor za fin. i ekon. posl.: tel. 01 4722-616, fax: 01 4722-639  
Sektor za nabavu: tel. 01 4722-510, fax: 01 4722-511

Sektor za studije i projektiranje  
Odjel za studije, zakonsku i tehničku regulativu  
Broj: 300/2011-2523/1-DS  
Zagreb, 25.10.2011. god.

REPUBLIKA HRVATSKA		
433 - OPĆINA TOVARNIK		
Datum: 25.10.2011		
Lokacijska oznaka: 350-01/11-01/13	Jedrojavna jedinica: 03	
Uredbeni broj: 2188/12-03-11-5	Prilogi: /	Vrijednost: /

**REPUBLIKA HRVATSKA**  
**VUKOVARSKO-SRIJEMSKA ŽUPANIJA**  
**OPĆINA TOVARNIK**  
**Općinski načelnik**  
**A. G. Matoša 2**  
**32249 TOVARNIK**

**Predmet: Izmjene i dopune Prostornog plana uređenja Općine Tovarnik**  
**- javna rasprava, mišljenje**

Vašim dopisom, klasa: 350-01/11-01/12 ur.br: 2188/12-03-11-22 od 29. rujna 2011. godine, pozvali ste nas na javnu raspravu o Prijedlogu Izmjena i dopuna Prostornog plana uređenja Općine Tovarnik i zatražili naše mišljenje.

Temeljem članka 85. Zakona o prostornom uređenju i gradnji («Narodne novine» br: 76/07, 38/09, 55/11, 90/11) i članka 82. Zakona o cestama («Narodne novine» broj: 84/11) Hrvatske ceste d.o.o. obvezne su izvršiti pregled izrađene prostorno-planske dokumentacije te dati očitovanje na predložena rješenja cestovne infrastrukture državnog značenja.

Uvidom u dostavljeni Prijedlog plana utvrđujemo da je Prijedlog Izmjena i dopuna Prostornog plana uređenja Općine Tovarnik u skladu sa Odlukom o razvrstavanju javnih cesta u državne ceste, županijske ceste i lokalne ceste («Narodne novine» 17/10).

Koridor planirane Srijemske granične transverzale je u skladu s koridorom koji smo Vam dostavili uz dopis broj: 300/2011-1008/1-DS od 15.05.2011. godine. iz Dopune idejnog projekta (Rencon d.o.o. iz Osijeka, veljača 2010.)

Za Srijemsku graničnu transverzalu Ilok – Šaregrad – Bapska – Tovarnik – Nijemci – Lipovac, duljine l=39,50 km izrađeno je idejno rješenje, studija o utjecaju na okoliš (Rencon d.o.o. iz Osijeka) i ishodište je lokacijska dozvola (studen 2007.god) za cijelu dionicu.

U izmjeni i dopuni lokacijske dozvole (kolovoz 2009) definirana je faznost gradnje i trasa je podijeljena na četiri poddionice. Izrađena je dopuna idejnog projekta (Rencon d.o.o. iz Osijeka, veljača 2010.) i ishodište su građevinske dozvole za pojedine dionice.

Potrebno je čuvati koridor Srijemske granične transverzale u širini od 100 m.

Sud upisa: Trgovački sud u Zagrebu, MBS: 080391653, MB: 1554972, OIB: 55545787885, upisani temeljni kapital: 107.384.800,00 kn  
Žiroračun broj: 2340009-1100231902 kod Privredne banke Zagreb d.d.  
Uprava: Josip Škorić, predsjednik Uprave

U cilju zaštite državnih cesta potrebno je poštivati zaštitni pojas uz cestu u skladu s člankom 55. Zakona o cestama.

S poštovanjem,

**Direktor Sektora:**

**Vlado Gostimir, dipl. ing. prom.**



Co:

- Pismohrana, ovdje



HEP - OPERATOR PRIJENOSNOG SUSTAVA d.o.o.

**PRIJENOSNO PODRUČJE OSIJEK**

31000 OSIJEK • ŠETALIŠTE KARD. F. ŠEPERA 1A

TELEFON • 031/244 888

TELEFAX • 031/213 121

NAŠ BROJ I ZNAK: 3/21-1/309/11/VE

PRIMLJENO:		VUKOVARSKO-SRIJEMSKA ŽUPANIJA	
Org. jed.	Broj	Prilog	Vrijednost
			A. G. Matoša 2 32249 Tovarnik

NAŠ BROJ I ZNAK

DATUM: 4.11.2011.

**PREDMET:** Izmjene i dopune PPU Općine Tovarnik, primjedbe

Poštovani,

Temeljem upućenog nam poziva za javnu raspravu u postupku izrade prijedloga **Izmjena i dopuna Prostornog plana uređenja Općine Tovarnik** od strane Općine Tovarnik, klasa: 350-01/11-01/12, urbroj: 2188/12-03-11-17, od 29. rujna 2011. godine, sudjelovali smo na izlaganju 3.11.2011. godine, te uvidom u važeći PPU Općine Tovarnik dajemo primjedbe na dio koji se odnosi na prijenosne elektroenergetske objekte naponske razine 110 kV i više, kako bi ih uvrstili u iduću Odluku Izmjena i dopuna PPU Općine Tovarnik:

- b) Elektroenergetika, str. 32, 1. odlomak, piše:
  - "DV 110 kV TS Nijemci – TS Šid (nije u funkciji)."
 potrebno je obrisati "nije u funkciji" jer je vod u pogonu.
- 3.7.2.2. Elektroenergetika, str. 80, 7. odlomak, piše:
  - "DV 2x400 kV Ernestinovo-državna granica sa Srbijom
  - DV 2x110 kV od TS Nijemci do spoja s planiranim DV 2x110 kV TS Vukovar-TS Ilok,
  - DV 2x110 kV TS Vukovar-TS Ilok,
  - DV 110 kV TS Nijemci-TS Šid (obnova postojećeg koji nije u funkciji)."
 potrebno je korigirati tekst tako da piše slijedeće:
  - "DV 2x400 kV Ernestinovo-državna granica sa Srbijom
  - DV 2x110 kV od TS Nijemci do spoja s planiranim DV 2x110 kV TS Vukovar-TS Ilok,
  - DV 2x110 kV TS Vukovar-TS Ilok.",
 a vod Nijemci-Šid ne pisati jer je u pogonu.

REPUBLIKA HRVATSKA  
459 - OPĆINA TOVARNIK

Klasifikacijska oznaka: 350-01/11-01/12		Ustrojstvo jedinica: 23	
Urudžbeni broj: 2188/12-03-11-17-2		Prilozi: /	
		Vrijednost: /	

ČLAN HEP GRUPE

- UPRAVA DRUŠTVA • DIREKTOR DUBRAVKO SABOLIĆ -

• ŽIRO RAČUN 2340009-1110177451 • PRIVREDNA BANKA ZAGREB • MATIČNI BROJ 1924427 • OIB 13148821633  
 • TRGOVAČKI SUD U ZAGREBU • MBS 080517105 • UPLAĆENI TEMELJNI KAPITAL 20.000,00 HRK •  
 • www.hep.hr/ops •





**DRUŠTVO ANTUNA GUSTAVA MATOŠA**

32249 Tovarnik, Ivana Burika 9

Telefoni: 032 524900, 098 1946939 . Telefaks: 032 524901  
www.matos-tovarnik.hr e-mail: matos-tovarnik@vu.t-com.hr

Tovarnik, 24. listopada 2011.

Općina Tovarnik  
Antuna Gustava Matoša 2  
32249 TovarnikPredmet: Izmjena i dopuna  
PPU Općine Tovarnik  
– predlaže se

REPUBLIKA HRVATSKA 459 - OPĆINA TOVARNIK		
Primljeno:	25. 10. 2011.	
Klasifikacijska oznaka:	350-01/11-01/14	Ustrojstvena jedinica: 03
Uredbeni broj:	2188/12-03-11-1	Prilozi: Vrijednost: 2 -

U okviru javne rasprave o izmjenama i dopunama Prostornog plana uređenja Općine Tovarnik, tražimo da u isti uvrstite:

- uvertavanje obilaznice sjeveroistočno i sjeverno od naselja Tovarnik, sa spojem na županijsku cestu ŽC 4173 i planiranu Srijemsku transversalu, i to kao izmještanje državne ceste D 46;
- ugradnju kružnog toka u središtu naselja Tovarnik, raskrižje državne ceste D 46 i županijske ceste ŽC 4173.

Prijedlog proizilazi iz Idejnog rješenja pješačke zone u Ulici Ivana Burika u Tovarniku, prihvaćenog na 13. sjednici Općinskog vijeća Općine Tovarnik koja je održana 31. ožujka 2011.

Od Općinskog vijeća Općine Tovarnik očekujemo da u hitnom postupku prihvati ovu inicijativu i usvoji novu odluku o izmjeni i dopuni Odluke o izradi Izmjena i dopuna Prostornog plana uređenja Općine Tovarnik.

S poštovanjem,

O tome obavijest:

- Gospodin Božo Galić,  
vukovarsko-srijemski župan
- Zavod za prostorno uređenje  
Vukovarsko-srijemske županije
- Hrvatske ceste d.o.o.,  
Odjel za studije i projekte
- Uprava za ceste  
Vukovarsko-srijemske županije


Marko Jurić,  
tajnik

Prilozi:

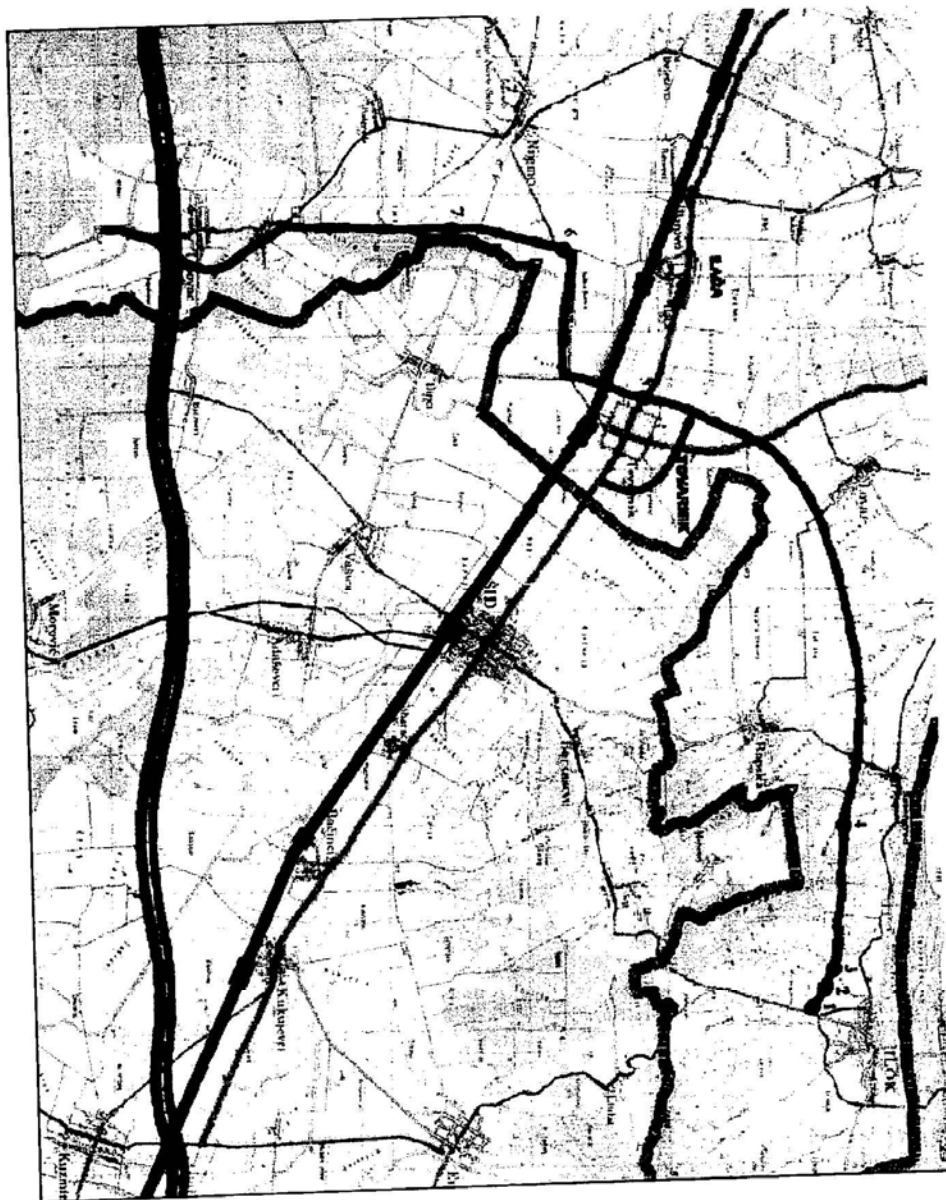
- Skica iz Idejnog rješenja pješačke zone u Ulici Ivana Burika u Tovarniku s prikazom obilaznice naselja Tovarnik
- Skica iz Idejnog rješenja pješačke zone u Ulici Ivana Burika u Tovarniku s prikazom obuhvata s prometnim rješenjem kružnog toka u središtu naselja Tovarnik

OIB: 43064056585 . MB 1959280 . Žiro račun u Privrednoj banci Zagreb d.d.: 2340009-1110187281  
Devizni račun u Privrednoj banci Zagreb d.d.: SWIFT: PBZGHR2X IBAN: HR79 2340 0091 1101 8728 1

ULICA IVANA BURIKA U TOVARNIKU - PJEŠAČKA ZONA



PRIKAZ OBUHVATA S PROMETNIM RJEŠENJEM -- KRUŽNI TOK





REPUBLIKA HRVATSKA  
 MINISTARSTVO KULTURE  
 Uprava za zaštitu kulturne baštine  
 Konzervatorski odjel u Vukovaru  
 32000 Vukovar, Olajnica 19, p.p. 4  
 Tel. 032/443 203 fax. 032/443-199

Klasa: 612-08/10-10/0393  
 Ur.broj: 532-04-22/5-11-8  
 Vukovar, 27. 10. 2011.

OPĆINA TOVARNIK  
 Antuna Gustava Matoša 2  
 32249 Tovarnik

Predmet: Izmjene i dopune Prostornog plana uređenja općine (ID PPUO) Tovarnika  
 - Očitovanje o Nacrtu prijedloga Plana za javnu raspravu

Na dostavljeni Nacrt prijedloga Izmjena i dopuna Prostornog plana uređenja općine Tovarnika za javnu raspravu nemamo primjedbi.

S poštovanjem,

Stručni suradnik  
 Andrija Čavar

Pročelnica  
 Zdenka Predrijevac, dipl.inž.grad.



Dostaviti:  
 1. Naslovu  
 2. Dokumentacija, ovdje  
 3. Pismohrana, ovdje

REPUBLIKA HRVATSKA 459 - OPĆINA TOVARNIK	
Primljeno: 02.11.2011	
Klasifikacijska oznaka: 350-01/11-01/13	Ustrojstvena jedinica: 03
Uredbeni broj: 2188/12-03-11-6	Prilozi: <input checked="" type="checkbox"/>
	Vrijednost: <input checked="" type="checkbox"/>



REPUBLIKA HRVATSKA  
MINISTARSTVO OBRANE  
ZAGREB

REPUBLIKA HRVATSKA  
459 - OPĆINA TOVARNIK

Primljeno: 19.10.2011		
Klasifikacijska oznaka: 350-01/11-01/13	Ustrojstvena jedinica: 03	
Uredbeni broj: 2188/12-03-11-2	Prilozi: /	Vrijednost: /

**UPRAVA ZA MATERIJALNE RESURSE**

KLASA: 350-01/11-01/13  
URBROJ: 592173-11-633  
Zagreb, 17.10.2011

VUKOVARSKO-SRIJEMSKA ŽUPANIJA  
OPĆINA TOVARNIK  
Općinski načelnik

**PREDMET:** Prostorni plan uređenja općine  
Tovarnik  
- očitovanje, dostavlja se

**VEZA:** Vaš akt **KLASA:** 350-02/11-01/12, **URBROJ:** 2188/12-03-11-5  
od 29. rujna 2011. godine

Poštovani!

Dopisom iz veze predmeta zatražili ste sudjelovanje na javnoj raspravi o raspravi o prijedlogu Izmjena i dopuna Prostornog plana uređenja općine Tovarnik.

Temeljem odredbe članka 18. Zakona o obrani (Narodne novine broj 33/02, 58/02 i 76/07) i Pravilnika o zaštitnim i sigurnosnim zonama vojnih objekata (Narodne novine 175/03), obavještavamo vas da na navedenom području obuhvata plana nema zahtjeva obrane.

Sukladno navedenom nemamo zahtjeva tijekom izrade predmetnog plana.

S poštovanjem,

**ZA UPRAVU:**

**DRŽAVNI TAJNIK**

**Mate Raboteg**



Dostaviti:

1. Naslovu ✓
2. SNGiZO, na znanje
3. Pismohrana, ovdje



Republika Hrvatska  
URED DRŽAVNE UPRAVE U  
VUKOVARSKO-SRIJEMSKOJ ŽUPANIJ  
SLUŽBA ZA GOSPODARSTVO  
I IMOVINSKO-PRAVNE POSLOVE  
VUKOVAR

Klasa: 320-01/11-01/08  
Ur.broj: 2196-01-02-02/1-11-1  
Vukovar, 17. listopada 2011. god.

REPUBLIKA HRVATSKA  
459 - OPĆINA TOVARNIK

Primjeno:	19.10.2011	
Klasifikacijska oznaka:	320-01/11-01/15	Ustrojstvena jedinica: 03
Uredžbeni broj:	2196/02-03-11-3	Prilozi: / Vrijednost: /

OPĆINA TOVARNIK  
OPĆINSKI NAČELNIK

**PREDMET: Izmjene i dopune Prostornog plana uređenja Općine  
(PPUO) Tovarnik (prijedlog)  
-očitovanje- dostavlja se**

Zaprimili smo Vaš dopis klasa: 350-01/11-01/12, ur. br. 2188/12-03-11-7, od 29. rujna 2011. godine, kojim nas pozivate na javnu raspravu u predmetu izmjena i dopuna Prostornog plana uređenja Općine Tovarnik.

Služba za gospodarstvo i imovinsko pravne poslove, sukladno važećim propisima, a u okviru materijala koji nam je dostavljen, u sadašnjem trenutku nema posebne zahtjeve, odnosno planske smjernice i propisane dokumente na predmetne Izmjene i dopune prostornog plana uređenja Općine Tovarnik.

S poštovanjem,



P.O. PREDSTOJNICE  
VODITELJICA ODSJEKA

... Baumschabel dipl. iur.



## UPRAVA ZA CESTE

VUKOVARSKO-SRIJEMSKA ŽUPANIJE

VINKOVCI, Glagoljaška 4, Tel: 032/331-044, 331-007 Tel/Fax:032/332-454

www.zuc-vk.hr. E-mail: zupanijska-uprava-za-ceste@vk.tel.hr

ŽIRO RAČUN: 2340009-1110076239 MB: 1260626 OIB: 56828260771

Klasa: 340-01/11-01/1873-1

Ur.br.: 2188/1-06/11-1/DF

Vinkovci, 07.11.2011.g.

ZAVOD ZA PROSTORNO PLANIRANJE, d. d.  
O S I J E K

PRIMLJENO: 22. 11. 2011			
Org. jed.	broj	Prilog	Mjeddost
	257		

REPUBLIKA HRVATSKA

VUKOVARSKO-SRIJEMSKA ŽUPANIJA

Općina Tovarnik

A.G.Matoša 2

32249 Tovarnik

**Predmet: Izmjene i dopune Prostornog plana uređenja Općine Tovarnik**

Temeljem vašeg dopisa kojim nas pozivate da dostavimo primjedbe i prijedloge na prijedlog izmjena i dopuna Prostornog plana uređenja Općine Tovarnik klasa:350-01/11-01/12, ur.broj:2188/12-03-11-23 od 29.09.2011. godine i uvidom u izmjene i dopune Prostornog plana uređenja Općine Tovarnik obavještavamo vas da Uprava za ceste Vukovarsko-srijemske županije nema primjedbi.

S štovanjem

Ravnatelj  
Senko Bošnjak, dipl.oec.

REPUBLIKA HRVATSKA  
459 - OPĆINA TOVARNIK

Primljeno:	09. 11. 2011.		
Klasifikacijska oznaka:	Ustrojstvena jedinica:		
350-01/11-01/13	03		
Uredžbeni broj:	Prilozi:	Mjeddost:	
2188/12-03-11-7	/	/	





INDUSTRIJA NAFTE, d.d.

SD ISTRAŽIVANJE I PROIZVODNJA NAFTE I PLINA  
SEKTOR ISTRAŽIVANJA I PROIZVODNJE NIP ZA JIEAvenija V. Holjevca 10  
ZagrebTel: 385 1 645 0558  
Fax: 385 1 645 2522

Naš znak - Re: 50000221-4757/11-445/AK

Datum - Date: 11.10.2011.

REPUBLIKA HRVATSKA  
459 - OPĆINA TOVARNIK


Primljeno: 17.10.2011.	
Klasifikacijska oznaka:	Ustrojstvena jedinica:
350-01/11-01/13	03
Uredbeni broj:	Prilozi: Vrijednost:
2188/12-03-11-1	/ /

REPUBLIKA HRVATSKA  
VUKOVARSKO-SRIJEMSKA ŽUPANIJA  
OPĆINA TOVARNIK  
OPĆINSKI NAČELNIK  
A. G. Matoša 2  
32249 TovarnikPREDMET: **Mišljenje na prijedlog izmjena i dopuna prostornog plana uređenja Općine Tovarnik**

Temeljem Vašeg dopisa Klasa: 350-01/11-01/12, Ur.broj: 2188/12-03-11-20 od 29. rujna 2011. godine, zaprimljenog u ovaj ured 04. listopada 2011. godine, a u svezi javne rasprave o **Prijedlogu izmjena i dopuna prostornog plana uređenja Općine Tovarnik**, dostavljamo Vam naše mišljenje na dostavljene materijale **prijedloga izmjena i dopuna plana**.

Uvidom u dostavljene materijale **Prijedloga izmjena i dopuna PPUO Tovarnik**, potvrđeno je da su svi naši zahtjevi i podaci dostavljeni dopisom broj: 50000221-1971/11-175/BV od 09. svibnja 2011. godine uvaženi te da su granice eksploatacijskih polja ugljikovodika Ilača i Đeletovci u grafičkim prilogima unesene ispravno. Stoga nemamo primjedbi na **Prijedlog izmjena i dopuna prostornog plana uređenja Općine Tovarnik**.

Sretno!

Direktor Sektora istraživanja i proizvodnje  
nafte i plina za Jugojstočnu Europu

Laslo Farkaš-Višontai, dipl. ing.

Co:

- Služba za odnose s državnom i lokalnom upravom IPNP, ovdje

INA, d.d. Avenija Većeslava Holjevca 10 10 002 Zagreb p.p. 555 Hrvatska - Croatia Telefon - Telephone +385(1)6450000 Faks - Fax + 385(1)6452100	Banka - Bank Privredna banka Zagreb d.d. Raiffeisenbank Austria d.d. Zagreb Zagrebačka banka d.d. Societe Generale-Splitska banka d.d. OTP banka Hrvatska d.d. Zadar Hrvatska poštanska banka d.d. Zagreb Volksbank d.d. Zagreb	Adresa - Address Rackoga 9, 10000 Zagreb Petrićka 59, 10000 Zagreb Paromlinska 2, 10000 Zagreb R. Boškovića 16, 21000 Split Domovinskog rata 3, 23000 Zadar Jurjišćeva 4, Zagreb Varšavska 9, Zagreb	Žiro rač. - Giro acc 2349009-1100022902 2484008-1100819483 2380000-1101303595 2330003-1100204548 2407000-1100152149 2390001-1100337078 2503007-1100062183	Trgovački sud u Zagrebu Commercial Court in Zagreb MBS: 080000804 Uplaćen temeljni kapital - Paid capital stock 9.000.000.000,00 kn - HRK Broj izdanih dionica / Nominalna vrijednost No. of issued shares / Nominal value 10.000.000 / 900.000 kn - HRK Matični broj - Reg. No. 3588243 OIB - 27759560625
Predsjednik i članovi Uprave / President and members of the Management Board: Zoltán Ádott, Niko Dadić, Pál Zoltán Kara, Ivan Krešić, Davor Mayer, Péter Ratafić				
Predsjednik Nadzornog odbora / President of the Supervisory Board: Davor Stern				

NARUČITELJ PLANA: OPĆINA TOVARNIK

IZRADIO: ZAVOD ZA PROSTORNO PLANIRANJE d.d.  
OSIJEK

BROJ: 11/2010

**IZMJENE I DOPUNE PROSTORNOG PLANA  
UREĐENJA OPĆINE  
TOVARNIK  
(Prijedlog)  
Odgovori na primjedbe s Javne rasprave**

Direktor:  
Krunoslav Lipić, dipl.ing.arh.

Osijek, prosinac 2011.

**Sadržaj:****PRIMJEDBE:**

	Stranica
1. Primjedbe Zavoda za prostorno uređenje Vukovarsko-srijemske županije, Vinkovci	2
2. Primjedbe Državne uprave za zaštitu i spašavanje, Područni ured za zaštitu i spašavanje Vukovar, odjel za preventivne, planske i inspekcijske poslove, Vukovar	5
3. Primjedba Hrvatskih cesta d.o.o. za upravljanje, građenje i održavanje državnih cesta, Zagreb	6
4. Primjedbe HEP-a, Operatora prijenosnog sustava d.o.o., Prijenosno područje Osijek, osijek	8
5. Primjedbe Društva A.G. Matoša, Tovarnik	10

**ODGOVORI NA PRIMJEDBE:**

	Stranica
1. Odgovori na primjedbe Zavoda za prostorno uređenje Vukovarsko-srijemske županije, Vinkovci	14
2. Odgovori na primjedbe Državne uprave za zaštitu i spašavanje, Područni ured za zaštitu i spašavanje Vukovar, odjel za preventivne, planske i inspekcijske poslove, Vukovar	16
3. Odgovori na primjedbu Hrvatskih cesta d.o.o. za upravljanje, građenje i održavanje državnih cesta, Zagreb	16
4. Odgovori na primjedbe HEP-a, Operatora prijenosnog sustava d.o.o., Prijenosno područje Osijek, osijek	16
5. Odgovori na primjedbe Društva A.G. Matoša, Tovarnik	16

## **PRIMJEDBE**

## 1. Primjedbe Zavoda za prostorno uređenje Vukovarsko-srijemske županije, Vinkovci

ZAVOD ZA PROSTORNO UREĐENJE  
VUKOVARSKO-SRIJEMSKJE ŽUPANIJE  
32 100 Vinkovci, Glagoljaška 27

Klasa: 350-02/11-01/14  
Ur.broj: 2196/1/10-11-1  
Vinkovci, 16. studeni 2011.g.

OPĆINA TOVARNIK

①

Predmet: **Izmjene i dopune Prostornog plana uređenja općine Tovarnik**  
- primjedbe-dostavljaju se

Uvidom u Prijedlog Izmjena i dopuna Prostornog plana uređenja općine Tovarnik uočeni su nedostaci kako slijedi:

**I. Tekstualni dio Plana**  
**1. Odredbe za provođenje**

- ①.4. **Članak 13.**  
Tekst: "može biti" zamijeniti sa "je".
- ①.2. **Članak 19.**  
Građevine za smještaj životinja (farme) ne mogu se planirati na području vodozaštitnih zona, sukladno točki 15.4. Odredbi za provođenje PPVSŽ.
- ①.3. **Članak 20.**  
U tablici tekst: ">50" zamijeniti sa ">30".  
Točku 140. Odredbi za provođenje, PPUO Tovarnik uskladiti sa ovim člankom (20.).  
Odnosi se na usklađivanje koeficijenata uvjetnih grla.
- ①.4. **Članak 21.**  
Brisati tekst članka i zamijeniti sa novim koji glasi: "Na području eksploatacijskog polja dozvoljeno je korištenje obnovljivih izvora energije samo u svrhu funkcije eksploatacijskog polja."
- ①.5. **Članak 22.**  
Nije navedena točka iz Odredbi za provođenje PPUO Tovarnik na koju se odnosi izmjena.

Brisati stavak 4.

Obrazloženje: Odredbama za provođenje i kartografskim prikazima su određene nerazvrstane ceste, te se ne može propisati građenje i rekonstrukcija nerazvrstanih cesta na svim lokacijama gdje se za to ukaže potreba.

**1.6. Članak 25.**

Stavak 2.

Brisati dio teksta: "osim na području grada Vinkovaca gdje je izgradnja samostojećih antenskih stupova moguća samo izvan građevinskih područja."

Stavak 7.

Tekst stavka zamijeniti novim tekstom koji glasi:

" Raspored samostojećih antenskih stupova prikazan je na kartografskom prikazu broj 2.A. "Promet, pošta i elektroničke komunikacije" na sljedeći način:

- postojeći samostojeći antenski stupovi, simbolom na lokaciji prema stvarnim koordinatama istog".

- područjem za smještaj samostojećeg antenskog stupa radijusa 1.500 m sa središtem u naselju Tovarnik."

Stavak 13.

Tekst zamijeniti novim tako da glasi: " U PPUO Tovarnik utvrđena je GSM tehnologija javnih pokretnih telekomunikacija i ona podrazumijeva i sve ostale sustave sljedećih generacija tj. novih tehnologija."

Stavak 16.

Tekst: "odnosno prostornim planovima uređenja gradova i općina" zamijeniti novim: "odnosno Prostornim planom uređenja općine Tovarnik."

**1.7. Članak 26.**

Dodati stavak 2. koji glasi: "Lokacijske dozvole za samostojeće antenske stupove izdavat će se na temelju 2. Izmjena i dopuna Prostornog plana Vukovarsko-srijemske županije."

**1.8. Članak 34.**

U točki (240.) u stavku 1. brisati i alineju 2.

## II. Grafički dio

- 1.9. • Kartografski prikaz: "1. Korištenje i namjena površina".  
Područje u kojem se preporuča izgradnja većeg broja farmi i ostalih građevina poljoprivrednih djelatnosti (planirano) preklapa se sa površinom za eksploataciju mineralnih sirovina E1 – energetske, što se ne može planirati. Ne smije biti preklapanje tih dvaju područja.
- 1.10. • Kartografski prikaz: "2.A Prometni infrastrukturni sustav".  
U naseljima Tovarnik i Ilača ucertati prostorni pokazatelj za RSS, RSM (planirani).  
Uskladiti terminologije: magistralni, korisnički i spojni sa koaksijalni, optički i klasični kabeli?

- 1.11. • Kartografski prikaz: "2.B. Vodnogospodarski sustav".
- 1.11.1. Jugozapadno od naselja Tovarnik ucertati prostorni pokazatelj za građevine RVIS (planirano). Od toga mjesta pa prema granici sa Srbijom brisati magistralni vodoopskrbni cjevovod (planirani).
- 1.11.2. Sjeverno i istočno od naselja Tovarnik brisati MVC (planirani), koji nije evidentiran u PPVSŽ.
- 1.11.3. Brisati pojam "alternativni vod" uz MVC.
- 1.11.4. Na samom sjeveru Općine nije ucertan dio trase MVC (planiranog i postojećeg), a na granici sa općinom Lovas brisati MVC (postojeći i planirani).



Ravnateljica:

Ivana Prizmić Hajcer, dipl.ing.arh.

2. Primjedbe Državne uprave za zaštitu i spašavanje, Područni ured za zaštitu i spašavanje Vukovar, Odjel za preventivne, planske i inspeksijske poslove, Vukovar



REPUBLIKA HRVATSKA

**DRŽAVNA UPRAVA ZA ZAŠTITU I SPAŠAVANJE**  
**Područni ured za zaštitu i spašavanje Vukovar**  
**Odjel za preventivne, planske i inspeksijske poslove**

Vukovar, L. Ružičke 1  
**KLASA: 350-02/11-01/08**  
**URBROJ: 543-19-01-11-6**  
 Vukovar, 18. listopada 2011. godine

Primljeno: 20. 10. 2011.	Ustrojstvena jedinica:	
Klasifikacijska oznaka:	03	
350-02/11-01/13		
Redni broj:	Prilozi:	Vrijednost:
2188/12-03-11-4	/	-

(2)

Općina Tovarnik  
 Načelnik

**Predmet. Očitovanje na izmjene i dopune PPU**  
**-očitovanje, dostavlja se**

**Veza: Vaš dopis; KLASA: 350-01/11-01/12**  
**URBROJ: 2188/12-03-11-29**  
**od 29. rujna 2011. godine**

U svezi vašeg akta, broj i datum gornji, dostavljamo slijedeće očitovanje u svezi dobivenog materijala:

U poglavlju B) Popis sektorskih dokumenata i propisa koje je bilo potrebno poštivati u izradi Plana, treba:

- kod citiranja Zakona o zaštiti i spašavanju u zagradi dodati i „NN“ broj 127/10 i
- kod citiranja Pravilnika o postupku uzbunjivanja stanovništva u zagradi dodati i „NN“ broj 110/11.

Na ostali dio prijedloga Izmjena i dopuna nemamo primjedbi niti prijedloga.

Dostaviti:

- Naslovu i
- Pismohrani, ovdje

S Poštovanjem!

**PROČELNIK**

Zdenko Lovrić, dipl. ing.



3. Primjedba Hrvatskih cesta d.o.o. za upravljanje, građenje i održavanje državnih cesta, Zagreb



**HRVATSKE CESTE d.o.o.**

za upravljanje, građenje i održavanje državnih cesta  
Vončinina 3, 10000 Zagreb

③

Centrala: tel. 01 4722-555, e-mail: info@hrvatske-ceste.hr  
Predsjednik Uprave: tel. 01 4722-580, fax: 01 4722-581  
Ured za odnose s javnošću, tel. 01 4722-597, fax: 01 4722-581  
e-mail: ivana.bekavac@hrvatske-ceste.hr  
Sektor za studije i projekt.: tel. 01 4722-460, fax: 01 4722-461  
Sektor za građenje, tel. 01 4722-410, fax: 01 4722-411  
Sektor za održavanje, tel. 01 4722-660, fax: 01 4722-661  
Sektor za prav., kadr. i opće poslove: tel/fax: 01 4722-430/431  
Sektor za fin. i ekon. posl.: tel. 01 4722-616, fax: 01 4722-639  
Sektor za nabavu: tel. 01 4722-510, fax: 01 4722-511

REPUBLIKA HRVATSKA  
433 - OPĆINA TOVARNIK

Sektor za studije i projektiranje  
Odjel za studije, zakonsku i tehničku regulativu  
Broj: 300/2011-2523/1-DS  
Zagreb, 25.10.2011. god.

Primljeno: 31.10.2011	
Klasifikacijska oznaka:	Ustrojstvena jedinica:
350-01/11-01/13	03
Uredbeni broj:	Prilog: Vrijednost:
2188/12-03-11-5	- / -

REPUBLIKA HRVATSKA  
VUKOVARSKO-SRIJEMSKA ŽUPANIJA  
OPĆINA TOVARNIK  
Općinski načelnik  
A. G. Matoša 2  
32249 TOVARNIK

**Predmet: Izmjene i dopune Prostornog plana uređenja Općine Tovarnik  
- javna rasprava, mišljenje**

Vašim dopisom, klasa: 350-01/11-01/12 ur.br: 2188/12-03-11-22 od 29. rujna 2011. godine, pozvali ste nas na javnu raspravu o Prijedlogu Izmjena i dopuna Prostornog plana uređenja Općine Tovarnik i zatražili naše mišljenje.

Temeljem članka 85. Zakona o prostornom uređenju i gradnji («Narodne novine» br: 76/07, 38/09, 55/11, 90/11) i članka 82. Zakona o cestama («Narodne novine» broj: 84/11) Hrvatske ceste d.o.o. obvezne su izvršiti pregled izradene prostorno-planske dokumentacije te dati očitovanje na predložena rješenja cestovne infrastrukture državnog značenja.

Uvidom u dostavljeni Prijedlog plana utvrđujemo da je Prijedlog Izmjena i dopuna Prostornog plana uređenja Općine Tovarnik u skladu sa Odlukom o razvrstavanju javnih cesta u državne ceste, županijske ceste i lokalne ceste («Narodne novine» 17/10).

Koridor planirane Srijemske granične transverzale je u skladu s koridorom koji smo Vam dostavili uz dopis broj: 300/2011-1008/1-DS od 15.05.2011. godine. iz Dopune idejnog projekta (Rencon d.o.o. iz Osijeka, veljača 2010.)

Za Srijemsku graničnu transverzalu Ilok – Šarengrad – Bapska – Tovarnik – Nijemci – Lipovac, duljine l=39,50 km izrađeno je idejno rješenje, studija o utjecaju na okoliš (Rencon d.o.o. iz Osijeka) i ishoda je lokacijska dozvola (studeni 2007.god) za cijelu dionicu. U izmjeni i dopuni lokacijske dozvole (kolovoz 2009) definirana je faznost gradnje i trasa je podijeljena na četiri poddionice. Izrađena je dopuna idejnog projekta (Rencon d.o.o. iz Osijeka, veljača 2010.) i ishoda su građevinske dozvole za pojedine dionice.

Potrebno je čuvati koridor Srijemske granične transverzale u širini od 100 m.

Sud upisa: Trgovački sud u Zagrebu, MBS: 080391653, MB: 1554972, OIB: 55545787885, upisani temeljni kapital: 107.384.800,00 kn  
Žiroračun broj: 2340009-1100231902 kod Privredne banke Zagreb d.d.  
Uprava: Josip Škorić, predsjednik Uprave

U cilju zaštite državnih cesta potrebno je poštivati zaštitni pojas uz cestu u skladu s člankom 55. Zakona o cestama.

S poštovanjem,

**Direktor Sektora:**

**Vlado Gostimir, dipl. ing. prom.**



Co:

- Pismohrana, ovdje

4. Primjedbe HEP-a, Operatora prijenosnog sustava d.o.o., Prijenosno područje Osijek, Osijek



**HEP - OPERATOR PRIJENOSNOG SUSTAVA d.o.o.**

**PRIJENOSNO PODRUČJE OSIJEK**

31000 OSIJEK · ŠETALIŠTE KARD. F. ŠEPERA 1A

TELEFON · 031/244 888

TELEFAX · 031/213 121

NAŠ BROJ I ZNAK: 3/21-1/309/11/VE



VAŠ BROJ I ZNAK

DATUM: 4.11.2011.

**PREDMET:** Izmjene i dopune PPU Općine Tovarnik, primjedbe

4

Poštovani,

Temeljem upućenog nam poziva za javnu raspravu u postupku izrade prijedloga **Izmjena i dopuna Prostornog plana uređenja Općine Tovarnik** od strane Općine Tovarnik, klasa: 350-01/11-01/12, urbroj: 2188/12-03-11-17, od 29. rujna 2011. godine, sudjelovali smo na izlaganju 3.11.2011. godine, te uvidom u važeći PPU Općine Tovarnik dajemo primjedbe na dio koji se odnosi na prijenosne elektroenergetske objekte naponske razine 110 kV i više, kako bi ih uvrstili u iduću Odluku Izmjena i dopuna PPU Općine Tovarnik:

- b) Elektroenergetika, str. 32, 1. odlomak, piše:
  - "DV 110 kV TS Nijemci – TS Šid (nije u funkciji)."
 potrebno je obrisati "nije u funkciji" jer je vod u pogonu.
- 3.7.2.2. Elektroenergetika, str. 80, 7. odlomak, piše:
  - "DV 2x400 kV Ernestinovo-državna granica sa Srbijom
  - DV 2x110 kV od TS Nijemci do spoja s planiranim DV 2x110 kV TS Vukovar-TS Ilok,
  - DV 2x110 kV TS Vukovar-TS Ilok,
  - DV 110 kV TS Nijemci-TS Šid (obnova postojećeg koji nije u funkciji)."
 potrebno je korigirati tekst tako da piše slijedeće:
  - "DV 2x400 kV Ernestinovo-državna granica sa Srbijom
  - DV 2x110 kV od TS Nijemci do spoja s planiranim DV 2x110 kV TS Vukovar-TS Ilok,
  - DV 2x110 kV TS Vukovar-TS Ilok.",
 a vod Nijemci-Šid ne pisati jer je u pogonu.

REPUBLICA HRVATSKA	
459 - OPĆINA TOVARNIK	
Klasifikacijska oznaka: 350-01/11-01/12	
Ustrojstvo: jedinica: 23	
Urudžbeni broj: 2188/12-03-M-2	Prilozi: 1
	Vrijednost: 1

ČLAN HEP GRUPE

• UPRAVA DRUŠTVA • DIREKTOR DUBRAVKO SABOŠIĆ •

• ŽIRO RAČUN 2340009-1110177451 • PRIVREDNA BANKA ZAGREB • MATIČNI BROJ 1924427 • OIB 13148821633  
 • TRGOVAČKI SUD U ZAGREBU • MBS 080517105 • UPLAĆENI TEMELJNI KAPITAL 20.000,00 HRK •  
 • www.hep.hr/ops •



## 5. Primjedbe Društva A. G. Matoša, Tovarnik

**DRUŠTVO ANTUNA GUSTAVA MATOŠA**  
 32249 Tovarnik, Ivana Burika 9  
 Telefoni: 032 524900, 098 1946939 . Telefaks: 032 524901  
 www.matos-tovarnik.hr e-mail: matos-tovarnik@vu.t-com.hr

5

Tovarnik, 24. listopada 2011.

Općina Tovarnik  
 Antuna Gustava Matoša 2  
 32249 Tovarnik

Predmet: Izmjena i dopuna  
 PPU Općine Tovarnik  
 – predlaže se

REPUBLIKA HRVATSKA 459 - OPĆINA TOVARNIK		
Primljeno:	25.10.2011.	
Klasifikacijska oznaka:	Ustrojstvena jedinica:	
350-01/11-01/14	03	
Urudžbeni broj:	Prilozi:	Vrijednost:
2188/12-03-11-1	2	-

U okviru javne rasprave o izmjenama i dopunama Prostornog plana uređenja Općine Tovarnik, tražimo da u isti uvrstite:

- 5.1. a) ucrtavanje obilaznice sjeveroistočno i sjeverno od naselja Tovarnik, sa spojem na županijsku cestu ŽC 4173 i planiranu Srijemsku transverzalu, i to kao izmještanje državne ceste D 46;
- 5.2. b) ugradnju kružnog toka u središtu naselja Tovarnik, raskrižje državne ceste D 46 i županijske ceste ŽC 4173.

Prijedlog proizilazi iz Idejnog rješenja pješačke zone u Ulici Ivana Burika u Tovarniku, prihvaćenog na 13. sjednici Općinskog vijeća Općine Tovarnik koja je održana 31. ožujka 2011.

Od Općinskog vijeća Općine Tovarnik očekujemo da u hitnom posutpku prihvati ovu inicijativu i usvoji novu odluku o izmjeni i dopuni Odluke o izradi Izmjena i dopuna Prostornog plana uređenja Općine Tovarnik.

S poštovanjem,

O tome obavijest:

- Gospodin Božo Galić, vukovarsko-srijemski župan
- Zavod za prostorno uređenje Vukovarsko-srijemske županije
- Hrvatske ceste d.o.o. Odjel za studije i projekte
- Uprava za ceste Vukovarsko-srijemske županije

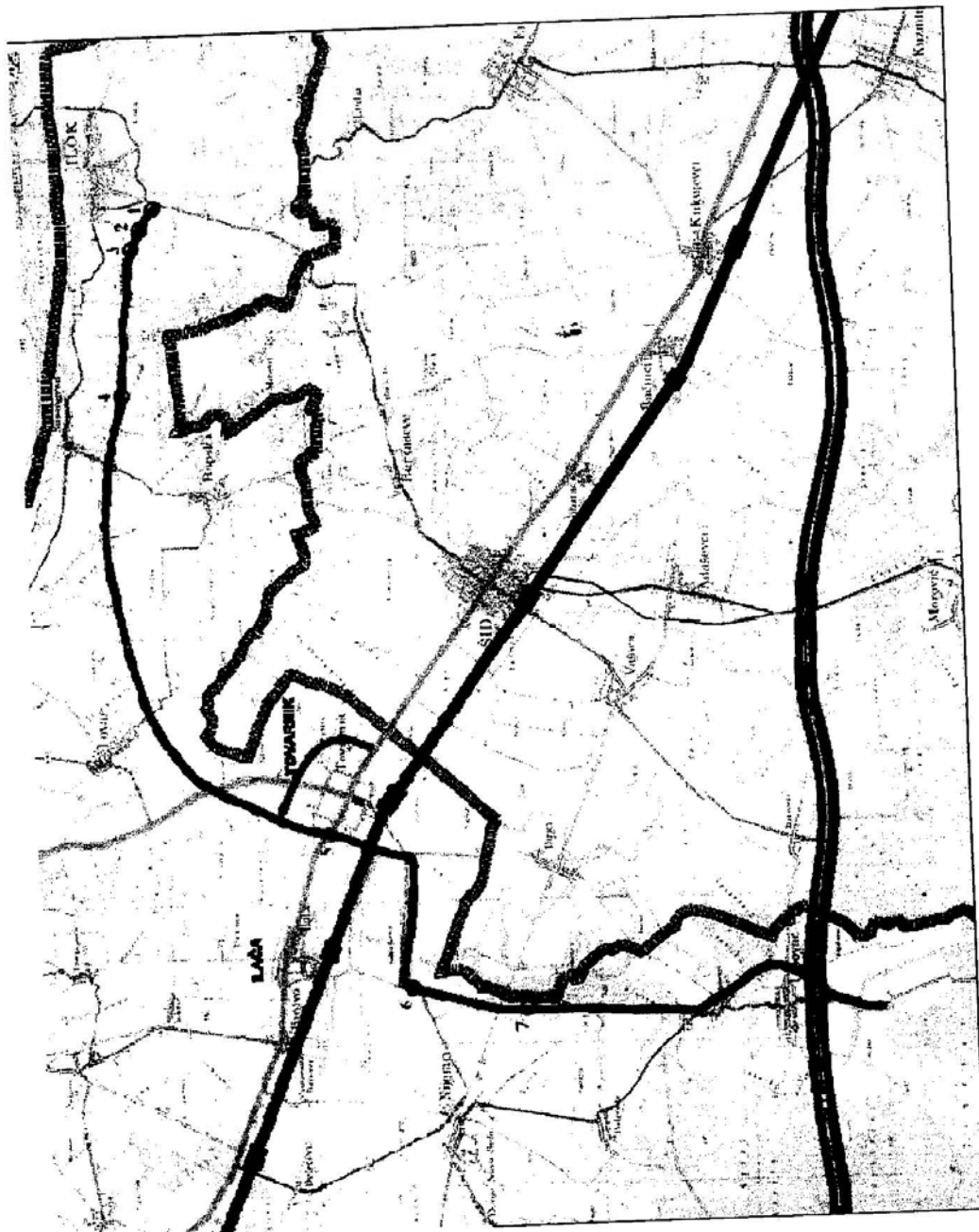
Prilozi:

- Skica iz Idejnog rješenja pješačke zone u Ulici Ivana Burika u Tovarniku s prikazom obilaznice naselja Tovarnik
- Skica iz Idejnog rješenja pješačke zone u Ulici Ivana Burika u Tovarniku s prikazom obuhvata s prometnim rješenjem kružnog toka u središtu naselja Tovarnik




Marko Jurić,  
tajnik

OIB: 43064056585 . MB 1959280 . Žiro račun u Privrednoj banci Zagreb d.d.: 2340009-1110187281  
 Devizni račun u Privrednoj banci Zagreb d.d.: SWIFT: PBZGHR2X IBAN: HR79 2340 0091 1101 8728 1



ULICA IVANA BURIKA U TOVARNIKU - PJEŠAČKA ZONA



PRIKAZ OBUHVATA S PROMETNIM RJEŠENJEM - KRUŽNI TOK

## **ODGOVORI NA PRIMJEDBE**



1. **Odgovori na primjedbe Zavoda za prostorno uređenje Vukovarsko-srijemske županije, Vinkovci**

1.1. Članak 13., tekst: "može biti", zamijeniti sa "je"

**Odgovor na primjedbu:** PRIMJEDBA SE PRIHVAĆA

1.2. Članak 19., farme se ne mogu planirati u području vodozaštitnih zona prema PPSŽ

**Odgovor na primjedbu:** PRIMJEDBA SE PRIHVAĆA

1.3. Članak 20., zamijeniti ">50" s ">30", te korigirati članak 140. Odredbi za provođenje

**Odgovor na primjedbu:** PRIMJEDBA SE PRIHVAĆA

1.4. Članak 21. brisati tekst članka i zamijeniti novim

**Odgovor na primjedbu:** PRIMJEDBA SE NE PRIHVAĆA

**Obrazloženje:** U članku 21. sukladno dobivenim zahtjevima od vlasnika eksploatacijskog polja (INA d.d., Zagreb) navedeno je da je moguća gradnja farmi, vjetroelektrana i drugih građevina pod određenim uvjetima te s obzirom na naprijed navedeno nema potrebe ograničavati izgradnju u eksploatacijskom polju jer u sigurnom pojasu bez njihovih posebnih uvjeta nije moguća gradnja.

1.5. Članak 22. nije navedena točka na koju se odnosi izmjena, obrisati stavak 4. vezan za gradnju i rekonstrukciju nerazvrstanih cesta

**Odgovor na primjedbu:** PRIMJEDBA SE DJELOMIČNO PRIHVAĆA

**Obrazloženje:** Prihvaća se dio koji se odnosi da se navede točka na koju se odnosi izmjena.

Ne prihvaća se brisanje stavka 4., jer je Odlukom o izradi definirano da će se odrediti uvjeti gradnje i rekonstrukcije nerazvrstanih cesta. Na kartografskim prikazima prikazali smo samo značajnije nerazvrstane ceste u građevinskim područjima naselja i izvan naselja, a u odredbama smo odrediti uvjete gradnje i rekonstrukcije svih nerazvrstanih cesta.

1.6. Članak 25., korekcija stavaka 2., 7., 13. i 16.

**Odgovor na primjedbu:** PRIMJEDBA SE PRIHVAĆA

1.7. Članak 26., dodati stavak 2.

**Odgovor na primjedbu:** PRIMJEDBA SE PRIHVAĆA

1.8. Članak 34., brisati alineju 2.

**Odgovor na primjedbu:** PRIMJEDBA SE NE PRIHVAĆA

**Obrazloženje:** U stavku 1., tekst prve alineje: "- Građevine prometa" i njene dvije podtočke, zamjenjuju se novim tekstom:

"- Građevine prometa

- planirana trasa srijemske granične transferzale".

1.9. Kartografski prikaz: "1. Korištenje i namjena površina", preklapanje dvaju područja (farme i eksploatacijsko polje)

**Odgovor na primjedbu:** PRIMJEDBA SE DJELOMIČNO PRIHVAĆA

**Obrazloženje:** Prema uvjetima navedenim u zahtjevu INA d.d., Zagreb moguća je gradnja drugih građevina koje nisu u funkciji eksploatacijskih polja pod određenim uvjetima, te se u grafičkom prikazu može preko zone eksploatacijskog polja ucrtati područje u kojem se preporuča izgradnja farmi i ostalih poljoprivrednih građevina. U Odredbama plana dodan je sigurnosni pojas unutar kojeg se moraju tražiti posebni uvjeti za bilo kakvu gradnje koja nije u funkciji eksploatacijskog polja.

1.10. Kartografski prikaz: "2.A Prometni infrastrukturni sustav", uskladiti terminologiju

**Odgovor na primjedbu:** PRIMJEDBA SE PRIHVAĆA

1.11. Kartografski prikaz: "2.B Vodnogospodarski sustav"

1.11.1. Ucrtati građevinu RVIS

**Odgovor na primjedbu:** PRIMJEDBA SE PRIHVAĆA

1.11.2. Sjeverno i istočno od naselja Tovarnik brisati MVC (planirani)

**Odgovor na primjedbu:** PRIMJEDBA SE PRIHVAĆA

1.11.3. Brisati pojam "alternativni vod" uz MVC

**Odgovor na primjedbu:** PRIMJEDBA SE PRIHVAĆA

1.11.4. Ucrtati dio trase MVC (planiranog i postojećeg)

**Odgovor na primjedbu:** PRIMJEDBA SE PRIHVAĆA

**2. Odgovori na primjedbe Državne uprave za zaštitu i spašavanje, Područni ured za zaštitu i spašavanje Vukovar, Odjel za preventivne, planske i inspekcijske poslove, Vukovar**

**Odgovor na primjedbu:** PRIMJEDBE SE PRIHVAĆAJU

**3. Odgovori na primjedbu Hrvatskih cesta d.o.o. za upravljanje, građenje i održavanje državnih cesta, Zagreb**

**Odgovor na primjedbu:** PRIMJEDBA JE UGRAĐENA U PLAN

**4. Odgovori na primjedbe HEP-a, Operatora prijenosnog sustava d.o.o., Prijenosno područje Osijek, Osijek**

**Odgovor na primjedbu:** PRIMJEDBE SE NE PRIHVAĆAJU

**Obrazloženje:** Zatraženo nije predmet ovih Izmjena i dopuna, odnosno Odluke o izradi Izmjena i dopuna PPUO Tovarnik, već može biti prijedlog za sljedeće Izmjene i dopune.

**5. Odgovori na primjedbe Društva A.G. Matoša, Tovarnik**

**5.1. Ucrtavanje obilaznice sjeveroistočno i sjeverno od naselja Tovarnik i izmještanje državne ceste D46**

**Odgovor na primjedbu:** PRIMJEDBA SE NE PRIHVAĆA

**Obrazloženje:** Zatraženo nije predmet Odluke o izradi ovih Izmjena i dopuna PPUO Tovarnik. Zatraženo može biti prijedlog za sljedeće Izmjene i dopune kada se utvrdi planirana trasa obilaznice s nadležnim tijelom.

5.1. Ugradnja kružnog toka u središtu naselja Tovarnik križanje D46 i Ž4173

**Odgovor na primjedbu:** PRIMJEDBA SE NE PRIHVAĆA

**Obrazloženje:** Zatraženo se ne ucrtava u prostorne planove uređenja općine, već se ucrtava u provedbene planova (Urbanistički plan uređenja i detaljni plan uređenja), a nije ni predmet ovih izmjena i dopuna.

## **E) EVIDENCIJA POSTUPKA IZRADE I DONOŠENJE PROSTORNOG PLANA**

Na temelju Odluke o izradi Izmjena i dopuna PPUO Tovarnik ("Službeni vjesnik" Vukovarsko-srijemske županije", br. 13/10, 23/10 i 4/11) Općina Tovarnik započela je izradu Plana.

Prema članku 79. ZPUIG ("NN" 76/07, 38/09, 55/11 i 90/11) zatraženi su zahtjevi od nadležnih tijela i osoba za izradu Plana.

Prethodna rasprava u tijeku izrade Nacrta prijedloga održana je 14.07.2011.

Načelnik Općine dana 27.08.2011. utvrdio je Prijedlog plana za javnu raspravu.

Na osnovu utvrđenog Prijedloga plana u vremenskom razdoblju od 21.10.2011. do 04.11.2011. godine održana je javna rasprava. Javno izlaganje održano je 03.11.2011. godine.

Dana 30.12.2011 načelnik Općine utvrdio je Nacrt konačnog prijedloga, te zatražio mišljenje na Plan od dvadeset i dva nadležna tijela i osobe.

Načelnik Općine dana 13.03.2012 utvrdio je Konačni prijedlog Plana.

Suglasnost Župana na Plan dobivena je 12.04.2012. godine.

Općinsko vijeće dana 13.07.2012. godine usvojilo je Plan.

Priloženi preslici:

- Odluka o izradi Izmjena i dopuna PPUO Tovarnik ("Službeni vjesnik" Vukovarsko-srijemske županije, br. 13/10, 23/10 i 4/11
- Zaključak o utvrđivanju Prijedloga Izmjena i dopuna PPUO Tovarnik
- Zaključak o utvrđivanju Nacrta konačnog prijedloga Izmjena i dopuna PPUO Tovarnik
- Zaključak o utvrđivanju konačnog prijedloga Izmjena i dopuna PPUO Tovarnik

proslava te za vrijeme crkvenog goda i uskršnjih, božićnih i novogodišnjih praznika. Zahtjev se podnosi Općinskom načelniku najmanje 15 dana prije održavanja proslave radi koje se traži određivanje drugačijeg radnog vremena.

### III. PRIJELAZNE I ZAVRŠNE ODREDBE

#### Članak 11.

Ova odluka stupa na snagu osmog dana od dana objave u «Službenom vjesniku» Vukovarsko-srijemske županije.

KLASA:335-01/10-02/01  
URBROJ:2188/12-04-10-1  
Tovarnik, 14. srpnja 2010. godine

PREDsjednik Općinskog vijeća  
**Stipo Mijić**

Temeljem čl. 15 Poslovnika Općinskog vijeća Općine Tovarnik («Službeni vjesnik» Vukovarsko-srijemske županije broj: 11/09), Općinsko je vijeće Općine Tovarnik, na svojoj 7. Sjednici održanoj 14. srpnja 2010. godine, donijelo:

#### RJEŠENJE

##### o izboru novog člana u Odbor za statut i poslovnik Općine Tovarnik

#### I.

Na mjesto dosadašnjeg člana Odbora za statut i poslovnik Općinskog vijeća Općine Tovarnik, Antuna Vrančića, čiji je mandat prestao uslijed smrti, izabrana je IVANKA DRAGIČEVIĆ, vijećnica Općinskog vijeća Općine Tovarnik

#### II.

Ovo rješenje stupa na snagu danom objave u «Službenom vjesniku» Vukovarsko-srijemske županije

KLASA:021-05/10-06/02  
URBROJ:2188/12-04-10-1  
Tovarnik, 14. srpnja 2010. godine

PREDsjednik Općinskog vijeća  
**Stipo Mijić**

Na temelju članka 78. Zakona o prostornom uređenju i gradnji («Narodne novine» Republike Hrvatske broj: 76/07 i 38/09) te članka 32 Statuta Općine Tovarnik («Službeni vjesnik» Vukovarsko-srijemske županije broj: 12/09) Općinsko vijeće Općine Tovarnik, na 7. sjednici održanoj dana 14. srpnja 2010. godine, donosi:

#### ODLUKU

##### o izradi Izmjena i dopuna PPUO Tovarnik

### PRAVNA OSNOVA

#### Članak 1.

Ovom Odlukom započinje izrada Izmjena i dopuna PPUO Tovarnik sukladno članku 102. Zakona o prostornom uređenju i gradnji ("NN", br. 76/07 i 38/09).

### RAZLOZI I OBUHVAT IZMJENA I DOPUNA

#### Članak 2.

Razlozi i obuhvat Izmjena i dopuna PPUO Tovarnik su sljedeći:

#### A) Izmjene kartografskih prikaza:

- Proširenje obuhvata DPU-a Središta u naselju Tovarnik,
- Utvrđivanje obuhvata UPU-a za neizgrađeno područje u sjevernom dijelu građevinskog područja naselja Tovarnik,
- Određivanje područja za izgradnju većeg broja farmi na prostoru između Tovarnika i Ilače,
- Određivanje područja za izgradnju vjetroelektrana,
- Korekcija trase "Srijemske transferzale" prema glavnom projektu,
- Korekcija građevinskog područja turističko-rekreacijske zone "Ivanci",
- Usklađivanje s Izmjenama i dopunama Prostornog plana županije Vukovarsko-srijemske iz 2007. godine,
- Usklađivanje s Izmjenama i dopunama Prostornog plana županije Vukovarsko-srijemske iz 2009. godine koje su u izradi, a bit će donesene prije Izmjena i dopune PPUO-a.

#### B) Odgovarajuće izmjene tekstualnog dijela Plana zbog gore navedenih izmjena,

#### C) Izmjene Odredbi za provođenje:

- Odgovarajuće izmjene i dopune zbog gore navedenih izmjena i
- Promjena maksimalnog kapaciteta građevina za uzgoj životinja (odnosno dozvoljenog broja uvjetnih grla) unutar građevinskog područja naselja

Navedene izmjene će se na odgovarajući način ugraditi u tekstualni i grafički dio PPUO-a ukoliko ne postoje zapreke u smislu usklađenosti s planom šireg područja i zakonskim propisima, što je nedvojbeno moguće utvrditi samo neposredno kroz proces izrade plana.

### OCJENA STANJA

#### Članak 3.

Ocjenom stanja unutar obuhvata PPUO Tovarnik uočeni su problemi vezani uz obuhvate planova užih područja, uvjete gradnje gospodarskih građevina, nemogućnost realizacije zbog neusklađenosti Plana s aktualnom situacijom i razvojnim planovima Općine.

**CILJEVI I PROGRAMSKA POLAZIŠTA**

## Članak 4.

Osnovni cilj i programsko polazište je stvaranje prostornih uvjeta za planirani razvoj Općine Tovarnik kroz usklađivanje s aktualnom situacijom i razvojnim planovima i usklađivanje s Izmjenama i dopunama Prostornog plana Vukovarsko-srijemske županije.

**POPIS POTREBNIH STRUČNIH PODLOGA**

## Članak 5.

Za potrebe izrade Izmjenama i dopunama PPUO Tovarnik nije potrebna izrada stručnih podloga, odnosno koristit će se stručne podloge iz važećeg PPUO Tovarnik.

**NAČIN PRIBAVLJANJA STRUČNIH RJEŠENJA**

## Članak 6.

Stručna rješenja pribavit će se od strane stručnog izrađivača Plana.

**VRSTA I NAČIN PRIBAVLJANJA KATASTARSKIH PLANOVA I ODGOVARAJUĆIH POSEBNIH GEODETSKIH PODLOGA**

## Članak 7.

U okviru izrade Izmjena i dopuna PPUO Tovarnik koristiti će se katastarski planovi iz važećeg PPUO Tovarnik.

**POPIS TIJELA I OSOBA ODREĐENIH POSEBNIM PROPISIMA KOJA DAJU ZAHTEJEVE**

## Članak 8.

Popis tijela i osoba određenih posebnim propisima koja daju zahtjeve (podaci, planske smjernice i propisani dokumenti) za izradu Plana iz područja svog djelovanja, te drugih sudionika koji će sudjelovati u izradi Plana je sljedeći:

1. REPUBLIKA HRVATSKA  
MINISTARSTVO KULTURE  
Uprava za zaštitu kulturne baštine  
Konzervatorski odjel u Vukovaru  
Olajnica 19  
32000 VUKOVAR
2. REPUBLIKA HRVATSKA  
MINISTARSTVO KULTURE  
Uprava za zaštitu prirode  
Runjaninova 2  
10000 ZAGREB
3. REPUBLIKA HRVATSKA  
MINISTARSTVO OBRANE  
Služba za nekretnine, graditeljstvo i  
zaštitu okoliša  
Trg kralja Petra Krešimira IV  
10000 ZAGREB
4. REPUBLIKA HRVATSKA  
MINISTARSTVO POLJOPRIVREDE,  
RIBARSTVA I RURALNOG RAZVOJA  
Uprava za poljoprivredno zemljište  
G.-da Ana Budanko-Penavić  
Ulica grada Vukovara 78  
10000 ZAGREB
5. REPUBLIKA HRVATSKA  
MINISTARSTVO REGIONALNOG  
RAZVOJA, ŠUMARSTVA I VODNOG  
GOSPODARSTVA  
Babonićeva 121  
10000 ZAGREB
6. URED DRŽAVNE UPRAVE U  
VUKOVARSKO-SRIJEMSKOJ  
ŽUPANIJI  
Služba za gospodarstvo  
Odsjek za poljoprivredu, šumarstvo i  
vodno gospodarstvo  
Županijska 11  
32000 VUKOVAR
7. MUP- Policijska uprava Vukovarsko-  
srijemska,  
Protupožarni odjel  
Glagoljaška 27b  
32100 VINKOVCI
8. MUP- Policijska uprava Vukovarsko-  
srijemska,  
Odjel za granicu  
Glagoljaška 27b  
32100 VINKOVCI
9. SUSJEDNE JEDINICE LOKALNE  
SAMOUPRAVE:
  - OPĆINA NIJEMCI
  - OPĆINA TOMPOJEVCI
  - OPĆINA LOVAS
10. HRVATSKA AGENCIJA ZA POŠTU I  
ELEKTRONIČKE KOMUNIKACIJE  
Jurišićeva 13  
10000 ZAGREB
11. HT-HRVATSKE  
TELEKOMUNIKACIJE d.d.  
Sektor za regionalnu mrežu  
Regija 4-Istok  
Kardinala A. Stepinca 8b  
31000 OSIJEK
12. OT-OPTIMA TELEKOM d.o.o.  
Regija Istok  
Lorenza Jägera 2  
31000 OSIJEK
13. T-MOBILE HRVATSKA d.o.o.  
Sektor za planiranje i razvoj sustava  
Ulica grada Vukovara 23  
10000 ZAGREB
14. VIPNET d.o.o.  
Odjel izgradnje  
Ulica Hrvatske Republike 43

Broj 13.	“SLUŽBENI VJESNIK”	Stranica 97
31000 OSIJEK		<b>Članak 9.</b> Nacrt prijedloga Izmjena i dopuna PPUO Tovarnik izradit će se najkasnije u roku od 120 dana od primitka zahtjeva iz članka 8. ove Odluke uz pretpostavku da se zbog navedenih zahtjeva neće u većoj mjeri povećati količina predviđenih radova.
15. TELE 2 d.o.o. Ulica grada Vukovara 269D 10000 ZAGREB		<b>ZABRANA I VRIJEME TRAJANJE ZABRANE</b>
16. HEP-OPERATOR PRIJENOSNOG SUSTAVA d.o.o. Prijenosno područje Osijek Šetalište kardinala F. Šepera 1a 31000 OSIJEK		<b>Članak 10.</b> Ovom se Odlukom tijekom izrade Izmjena i dopuna PPUO Tovarnik ne utvrđuje zabrana izdavanja akata kojima se odobravaju zahvati u prostoru, odnosno građenje.
17. HEP-OPERATOR DISTRIBUCIJSKOG SUSTAVA d.o.o. Elektra Vinkovci Kralja Zvonimira 96 32100 VINKOVCI		<b>IZVORI FINANCIRANJA IZRADE</b>
18. PRVO PLINARSKO DRUŠTVO D.O.O K.A. Stepinca 27 32000 VUKOVAR		<b>Članak 11.</b> Izvori financiranja za izradu Plana osiguravaju se iz Proračuna Općine Tovarnik.
19. INA-INDUSTRIJA NAFTE d.d., SD Istraživanje i proizvodnja nafte i plina Šubičeva 29 10000 ZAGREB		<b>ZAVRŠNE ODREDBE</b>
20. INA-INDUSTRIJA NAFTE d.d. Sektor proizvodnje nafte i plina Okrug Slavonija Ohridska 17 32100 VINKOVCI		<b>Članak 12.</b> Provođenje ove Odluke povjerava se Jedinstvenom upravnom odjelu Općine Tovarnik.
21. HRVATSKE CESTE d.o.o. Odjel za studije i projekte Vončinina 3 10000 ZAGREB		<b>Članak 13.</b> Ova Odluka stupa na snagu danom objavljivanja u «Službenom vjesniku» Vukovarsko-srijemske županije.
22. UPRAVA ZA CESTE VUKOVARSKO- SRIJEMSKJE ŽUPANIJE Glagoljaška 4 32100 VINKOVCI		KLASA: 350-02/10-01/01 URBROJ:2188/12-04-10-1 Tovarnik, 14. srpnja 2010. godine
23. HRVATSKE VODE ZAGREB VGO za vodno područje sliva Save, Zagreb VGI "Biđ-Bosut" Vinkovci J. Kozarca 28 32100 VINKOVCI		<b>PREDSJEDNIK OPĆINSKOG VIJEĆA</b> <b>Stipo Mijić</b>
24. HRVATSKE VODE ZAGREB Ulica grada Vukovara 220 10000 ZAGREB		Temeljem čl. 15 Zakona o lokalnoj i područnoj (regionalnoj) samoupravi («Narodne novine» Republike Hrvatske broj: 33/01, 60/01, 129/05, 109/07, 125/08 i 36/09) te čl. 12 i 32 Statuta Općine Tovarnik («Službeni vjesnik» Vukovarsko-srijemske županije broj: 12/09), Općinsko vijeće Općine Tovarnik, na sjednici održanoj dana 14. srpnja 2010. godine, donosi:
25. VINKOVAČKI VODOVOD I KANALIZACIJA, d.o.o. Dragutina Žanića-Karle 47a 32100 VINKOVCI		<b>ODLUKU</b> <b>o uspostavljanju suradnje</b> <b>između Općine Tovarnik i Općine Punat</b>
Pravne osobe navedene u stavku 1. ovoga članka dužne su osigurati i dostaviti Općini zahtjeve (podatke, planske smjernice i propisane dokumente) sukladno članku 79. Zakona o prostornom uređenju i gradnji u roku od 30 dana.		<b>Članak 1.</b> Općinsko vijeće Općine Tovarnik prihvaća uspostavljanje suradnje između Općine Tovarnik i Općine Punat na području društvenih djelatnosti, gospodarstva, komunalnih djelatnosti i lokalne samouprave
<b>ROKOVI ZA IZRADU</b>		<b>Članak 2.</b> Temeljem ove Odluke sklopit će se povelja o prijateljstvu i suradnji između Općine Tovarnik i Općine Punat.



**III. Nadzor****Članak 10.**

Nadzor nad provedbom odredbi ove Odluke obavlja komunalni redar Općine Tovarnik.

Komunalni redar ima u obavljanju nadzora iz stavka 1. ovog članka prava i obveze utvrđene zakonima, a osobito:

- predložiti izdavanje obveznog prekršajnog naloga,
- naplatiti novčanu kaznu na mjestu izvršenja prekršaja, uz izdavanje potvrde

Ako počinitelj prekršaja ne plati novčanu kaznu na mjestu izvršenja prekršaja izdat će mu se obvezni prekršajni nalog, s uputom da kaznu mora platiti u roku od 8 dana od dana uručena prekršajnog naloga.

Obvezni prekršajni nalog izdaje nadležni Jedinствeni upravni odjel.

**IV. Kaznene odredbe****Članak 11.**

Novčanom kaznom u iznosu od 1.000,00 kn do 5.000,00 kn kaznit će se za prekršaj Koncesionar ukoliko:

- ne skuplja i ne odvozi komunalni otpad na način predviđen Ugovorom o koncesiji, Općinskom odlukom o komunalnom redu, ovom Odlukom, Zakonom o otpadu i drugim propisima.
- ne pridržava se rasporeda skupljanja i odvoza komunalnog otpada

**Članak 12.**

Novčanom kaznom u iznosu od 500,00 do 1.000,00 kn kaznit će se obveznik korištenja usluge sakupljanja i odvoza komunalnog otpada ukoliko:

- ne povjeri komunalni otpad na skupljanje i odvoz koncesionaru
- u posude za komunalni otpad odlaže otpad koji nije komunalni otpad
- ne odlaže komunalni otpad u za to predviđene posude i vreće s logom koncesionara i odlaže otpad izvan tih posuda i vreća, na način da narušava izgled naselja

**V. prijelazne i završne odredbe****Članak 13.**

Stupanjem na snagu ove Odluke prestaje važiti Odluka o obveznom skupljanju komunalnog otpada («Službeni vjesnik» Vukovarsko-srijemske županije broj: 16/05).

**Članak 14.**

Ova odluka stupa na snagu osmog dana od objave u «Službenom vjesniku» Vukovarsko-srijemske županije.

KLASA: 363-01/10-01/02  
URBROJ: 2188/12-04-10-1  
Tovarnik, 30. studenoga 2010. godine

**PREDSJEDNIK OPĆINSKOG VIJEĆA**  
**Stipo Mijić**

Temeljem čl. 78. Zakona o prostornom uređenju i gradnji («Narodne novine» republike Hrvatske broj: 76/07 i 38/09) te čl. 32 Statuta Općine Tovarnik («Službeni vjesnik» Vukovarsko-srijemske županije broj: 12/09), Općinsko vijeće Općine Tovarnik, na 9. sjednici održanoj dana 30. studenoga 2010. godine, donosi:

**ODLUKU OIZMJENAMA I DOPUNAMA  
ODLUKE O IZRADI IZMJENA I DOPUNA  
PPUO TOVARNIK**

**Članak 1.**

U Članak 2. točka „A) Izmjene kartografskih prikaza:“ mijenja se i glasi:

„ A) Izmjene kartografskih prikaza:

- Proširenje obuhvata DPU-a Središta u naselju Tovarnik,
- Utvrđivanje obuhvata UPU-a za neizgrađeno područje u sjevernom dijelu građevinskog područja naselja Tovarnik,
- Određivanje područja za izgradnju većeg broja farmi na prostoru između Tovarnika i Ilača,
- Određivanje područja za izgradnju elektrana koje koriste obnovljive izvore energije (vjetar, sunce i sl.),
- Korekcija trase "Srijemske transferzale" prema glavnom projektu,
- Korekcija građevinskog područja turističko-rekreacijske zone "Ivanci",
- Formiranje izdvojenog građevinskog područja za reciklažno dvorište građevinskog otpada,
- Usklađivanje sa zahtjevima Ministarstva kulture u vezi zaštite kulturnih dobara, prirode i ekološke mreže,
- Određivanje zona sanitarne zaštite sukladno Odluci o zonama sanitarne zaštite izvorišta „Banovina-Tovarnik“ i Odluci o zonama sanitarne zaštite izvorišta „Ilača-Ilača“,
- Usklađivanje s Izmjenama i dopunama Prostornog plana županije Vukovarsko-srijemske iz 2007. godine,
- Usklađivanje s Izmjenama i dopunama Prostornog plana županije Vukovarsko-srijemske iz 2009. godine koje su u izradi, a bit će donesene prije Izmjena i dopuna PPUO-a.

**Članak 2.**

Provođenje ove Odluke povjerava se Jedinственом upravnom odjelu Općine Tovarnik.

## Članak 3.

Ova Odluka stupa na snagu danom objavljivanja u «Službenom vjesniku» Vukovarsko-srijemske županije.

KLASA: 350-02/10-01/01  
URBROJ: 2188/12-04-10-2  
Tovarnik, 30. studenoga 2010. godine

PREDSJEDNIK OPĆINSKOG VIJEĆA  
Stipo Mijić

Temeljem čl. 32. Statuta Općine Tovarnik («Službeni vjesnik» Vukovarsko-srijemske županije broj: 12/09), Općinsko vijeće Općine Tovarnik, na svojoj 9. sjednici održanoj dana 30. studenoga 2010. godine, donosi:

**ODLUKU O DODJELI STIPENDIJA  
STUDENTIMA S PODRUČJA OPĆINE  
TOVARNIK ZA AKADEMSKU GODINU  
2010/2011**

## Članak 1.

Ovom se Odlukom utvrđuje ukupan iznos sredstava koji će Općina Tovarnik osigurati za stipendiranje studenata s područja Općine Tovarnik, iznos pojedinačnih stipendija te broj studenata kojima će biti dodijeljena stipendija za akademsku godinu 2010/2011.

## Članak 2.

Ukupan iznos koji će Općina Tovarnik osigurati u svom proračunu za 2011 godinu za akademsku godinu 2010/2011 je 105.000,00 kn (sto pet tisuća kuna .)

Iznos pojedinačne stipendije jest 700 kn (sedamsto kuna).  
Broj studenata koji će dobiti stipendiju je 15 (petnaest).

## Članak 3.

Stipendije se dodjeljuju za deset mjeseci (rujan 2010 god. - lipanj 2011 god.)  
Stipendije za rujna - prosinac 2010 godine isplatit će se retroaktivno u siječnju 2011 god  
Stipendije za siječanj-lipanj 2011 isplaćivati će se mjesečno, do 10. u mjesecu za tekući mjesec

## Članak 4.

Natječaj za dodjelu stipendija za akademsku godinu 2010/2011 provodi Povjerenstvo za stipendije koje Općinsko vijeće imenuje posebnom odlukom.

## Članak 5.

Povjerenstvo iz čl. 4. ove Odluke dužno je raspisati natječaj za dodjelu stipendija u roku od 10 dana od stupanja na snagu ove Odluke

## Članak 6.

Ova Odluka stupa na snagu osmog dana od objave u «Službenom vjesniku» Vukovarsko-srijemske županije.

KLASA: 604-01/10-02/01  
URBROJ: 2188/12-04-10-1  
Tovarnik, 30. studenoga 2010. godine

PREDSJEDNIK OPĆINSKOG VIJEĆA  
Stipo Mijić

**OPĆINA TOVARNIK  
AKTI OPĆINSKOG NAČELNIKA**

Na temelju članka 43. Zakona o koncesijama («Narodne novine» Republike Hrvatske broj: 125/08) i članka 49. Statuta Općine Tovarnik («Službeni vjesnik» Vukovarsko-srijemske županije broj: 12/09), općinski načelnik Općine Tovarnik, donosi:

**SREDNJOROČNI (TROGODIŠNJI) PLAN  
DAVANJA KONCESIJA ZA  
RAZDOBLJE OD 2011. - 2013. GODINE**

## I.

Srednjoročnim (trogodišnjim) planom davanja koncesija za razdoblje 2011. - 2013. godine (u daljnjem tekstu: Plan) utvrđuju se gospodarska i druga područja u kojima se planiraju dati koncesije na području Općine Tovarnik, javni objekti koji će se graditi odnosno javne

djelatnosti koje će se obavljati na temelju koncesije, planirani rashodi za koncesije i prihodi od koncesija, ocjena očekivane gospodarske koristi od planiranih koncesija.

## II.

U skladu sa utvrđenim ustrojem komunalnog gospodarstva i važećim ugovorima o obavljanju komunalnih djelatnosti sa određenim koncesionarima, utvrđuju se gospodarska i druga područja, javni objekti koji će se graditi odnosno javne djelatnosti koje će se obavljati na temelju koncesije na području Općine Tovarnik i Plan davanja koncesija za razdoblje 2011. - 2013. godine, kako slijedi:

**A. Komunalne djelatnosti****I. Koncesija za skupljanje i odvoz komunalnog otpada**

## OPĆINA TOVARNIK AKTI OPĆINSKOG VIJEĆA

Temeljem čl. 78. Zakona o prostornom uređenju i gradnji ("Narodne novine" Republike Hrvatske broj: 76/07 i 38/09) i čl.32 Statuta Općine Tovarnik („Službeni vjesnik“ VSŽ broj: 12/09), Općinsko vijeće Općine Tovarnik, na svojoj 13. sjednici održanoj dana 31. ožujka 2011. godine, donosi:

### ODLUKU O DRUGIM (2.) IZMJENAMA I DOPUNAMA ODLUKE O IZRADI IZMJENA I DOPUNA PPUO TOVARNIK

#### Članak 1.

U Članak 2. u stavku 1., u točki „A) Izmjene kartografskih prikaza:" dodaju se alineje 12. i 13. koje glase:

- Promjena lokacije eksploatacijskih polja „Ilača“ i „Đeletovci“ (sukladno podacima INA-Industrije nafte d.d.),
- određivanje nerazvrstanih cesta na području Općine.

, a u točki „B) Izmjene Odredbi za provođenje:" dodaje se alineja 3. koja glasi:

- Uređenje, rekonstrukcija i izgradnja nerazvrstanih cesta na području Općine. „

#### Članak 2.

Provođenje ove Odluke povjerava se Jedinstvenom upravnom odjelu Općine Tovarnik.

Ova Odluka stupa na snagu osam dana od objavljivanja u „Službenom vjesniku“ Vukovarsko-srijemske županije

KLASA: 021-05/11-03/10  
URBROJ: 2188/12-04-11-1  
Tovarnik, 31. ožujka 2011. godine

PREDSJEDNIK OPĆINSKOG VIJEĆA  
Stipo Mijić

Temeljem čl. 32. Statuta Općine Tovarnik („Službeni vjesnik“ Vukovarsko-srijemske županije broj: 12/09) te čl. 24. st. 6. Zakona o zaštiti potrošača („Narodne novine“ Republike Hrvatske broj: 79/07, 125/07, 79/09 i 89/09, 133/09), Općinsko vijeće Općine Tovarnik, na svojoj 13. sjednici održanoj dana 31. ožujka 2011. godine, donosi:

### ODLUKU O IMENOVANJU POVJERENSTVA ZA ZAŠTITU POTROŠAČA

#### I.

Ovom Odlukom imenuje se Povjerenstvo za zaštitu potrošača Općine Tovarnik (u nastavku

teksta: Povjerenstvo) kao savjetodavno tijelo Načelnika Općine Tovarnik i Općinskog vijeća Općine Tovarnik, u smislu članka 24. stavka 6. Zakona o zaštiti potrošača.

#### II.

Zadaća je Povjerenstva davanje mišljenja o određivanju odnosno promjenama cijena javnih usluga određenih Zakonom o zaštiti potrošača. Svoja mišljenja Povjerenstvo daje na transparentan, objektivni i nediskriminirajući način.

#### III.

Povjerenstvo čine tri člana:

1. Ivana Nikić, vijećnica Općinskog vijeća Općine Tovarnik
2. Vanja Vučković, vijećnica Općinskog vijeća Općine Tovarnik
3. Stjepan Jergović, predstavnik Centra za zaštitu potrošača Vukovarsko-srijemske županije „GLAS POTROŠAČA“

#### IV.

Administrativno-tehničke poslove za potrebe Povjerenstva obavlja Jedinstveni upravni odjel Općine Tovarnik

#### V.

Ova Odluka stupa na snagu osam dana od dana objave u „Službenom vjesniku“ Vukovarsko-srijemske županije.

KLASA:021-05/11-05/01  
URBROJ: 2188/12-04-11-1  
Tovarnik, 31. ožujka 2011. godine

PREDSJEDNIK OPĆINSKOG VIJEĆA  
Stipo Mijić


Temeljem čl. 32. Statuta Općine Tovarnik („Službeni vjesnik“ Vukovarsko-srijemske županije broj: 12/09), Općinsko vijeće Općine Tovarnik, na svojoj 13. sjednici, održanoj 31. ožujka 2011. godine, donosi:

### ODLUKU O ISPLATI JEDNOKRATNE POMOĆI ZA ŠKOLOVANJE STUDENTIMA KOJI NISU OSTVARILI PRAVO NA STIPENDIJU OPĆINE TOVARNIK 2010/2011

Studentima/cama

1. Katici Peulić
2. Martini Petričević
3. Tomislavu Čolić
4. Jeleni Drmić
5. Ružici Vulić
6. Mariji Lukačić
7. Borisu Marić



REPUBLIKA HRVATSKA  
VUKOVARSKO SRIJEMSKA ŽUPANIJA  
 **OPĆINA TOVARNIK**  
**OPĆINSKI NAČELNIK**

KLASA: 350-01/11-01/11  
URBROJ: 2188/12-03-11-1  
Tovarnik, 27.09.2011

Na temelju članka 84. Zakona o prostornom uređenju i gradnji (Narodne novine br. 76/07) i članka 49. Statuta Općine Tovarnik ( Službeni vjesnik Vukovarsko-srijemske županije br. 12/09.), dana 27.09. 20111 godine, Načelnik Općine Tovarnik donosi sljedeći

#### ZAKLJUČAK

o utvrđivanju Prijedloga Izmjena i dopuna Prostornog plana uređenja Općine  
Tovarnik

##### Članak 1.

Prihvaća se Izvješće o prethodnoj raspravi o Nacrtu prijedloga Izmjena i dopuna Prostornog plana uređenja Općine Tovarnik i utvrđuje se Prijedlog Izmjena i dopuna Prostornog plana uređenja Općine Tovarnik (u daljnjem tekstu : Prijedlog Izmjena i dopuna plana).

Prijedlog Izmjena i dopuna Prostornog plana sadrži tekstualni i grafički dio Plana, te Sažetak za javnost.

##### Članak 2.

Prijedlog Izmjena i dopuna plana se upućuje u javnu raspravu. Javna rasprava s javnim uvidom trajat će petnaest (15) dana u vremenu od 21. 10. do 04.11. 2011. god.

##### Članak 3.

Prijedlog Izmjena i dopuna plana (tekstualni i grafički dio) bit će izložen u Općinskoj vijećnici Općine Tovarnik, A. G. Matoša 2, Tovarnik, svakim danom od 08 do 15 sati.

##### Članak 4.

Tijekom trajanja javne rasprave bit će organizirano javno izlaganje Prijedloga Izmjena i dopuna plana u Općinskoj vijećnici Općine Tovank, dana 03.11.2011. god., u 12 sati.

##### Članak 5.

Pisana očitovanja, prijedlozi i primjedbe na Prijedlog Izmjena i dopuna plana mogu se dostaviti Jedinственом upravnom odjelu Općine Tovarnik ili Načelniku Općine Tovarnik najkasnije u roku osam (8) dana po isteku roka javne rasprave, odnosno do 12.11. 2011. godine.

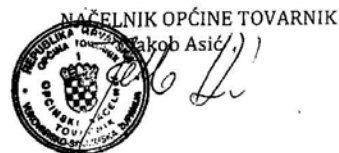
Članak 6.

Načelnik Općine Tovarnik se obvezuje:

- U roku od osam (8) dana po donošenju ovog Zaključka, o njegovom sadržaju i trajanju javne rasprave izvijestiti sredstva javnog priopćavanja (novine i/ili radio). Obavijest o javnoj raspravi mora se objaviti najkasnije osam (8) dana prije početka javne rasprave.
- Uputiti posebnu pisanu obavijest o donošenju ovog Zaključka s pozivom na javno izlaganje, tijelima opisanim u članku 87. Zakona o prostornom uređenju i gradnji.

Članak 7.

Ovaj Zaključak obvezno se objavljuje u Službeni vjesnik Vukovarsko-srijemske županije





REPUBLIKA HRVATSKA  
VUKOVARSKO SRIJEMSKA ŽUPANIJA



OPĆINA TOVARNIK  
OPĆINSKI NAČELNIK

KLASA: 350-02/11-01/16  
URBROJ: 2188/12-03-11-1  
Tovarnik, 30.12.2011.

Na temelju članka 94. Zakona o prostornom uređenju i gradnji ("Narodne novine" br. 76/07, 38/09 i 55/11) i članka 49. Statuta Općine Tovarnik ("Službeni vjesnik Vukovarsko-srijemske županije" br. 12/09), Načelnik Općine Tovarnik dana 30.12.2011. donosi

#### ZAKLJUČAK

#### O UTVRĐIVANJU NACRTA KONAČNOG PRIJEDLOGA IZMJENA I DOPUNA PROSTORNOG PLANA UREĐENJA OPĆINE TOVARNIK

##### Članak 1.

Utvrđuje se Nacrt konačnog prijedloga izmjena i dopuna prostornog plana uređenja Općine Tovarnik (u nastavku teksta: Nacrt konačnog prijedloga plana).

##### Članak 2.

Nacrt konačnog prijedloga plana obavezno se dostavlja tijelima i/ili osobama određenim posebnim propisima radi iskazivanja pisanih mišljenja.

Rok za davanje pisanih mišljenja iz stavka 1. ovoga članka je 30 (trideset) dana. Ako tijelo i/ili osoba ne dostavi mišljenje u tom roku, smatrat će se da je mišljenje dano, odnosno da to tijelo i/ili osoba nema primjedbi na Nacrt konačnog prijedloga plana.

##### Članak 3.

Ovaj Zaključak stupa na snagu danom donošenja.

NAČELNIK OPĆINE TOVARNIK

Jakob Asić

Broj 3. "SLUŽBENI VJESNIK" Stranica 229

## Članak 3.

Općinski načelnik će o izvršenoj preraspodjeli izvijestiti Općinsko vijeće na prvoj sjednici Općinskog vijeća nakon donošenja ove Odluke

## Članak 4.

Ovom preraspodjelom proračunskih sredstava ne mijenja se iznos ukupno planiranih rashoda i izdataka u proračunu Općine Tovarnik za 2012. god.

## Članak 5.

Ova odluka stupa na snagu danom objave u „Službenom vjesniku Vukovarsko-srijemske županije“.

KLASA:022-05/12-05/03  
URBROJ: 2188/12-03-12-1  
Tovarnik, 14. veljače 2012. godine

OPĆINSKI NAČELNIK  
**Jakob Asić**

Temeljem čl. 20. Zakona o javnoj nabavi („Narodne novine“ Republike Hrvatske, broj 90/11 ) te čl. 49 Statuta Općine Tovarnik („Službeni vjesnik“ Vukovarsko-srijemske županije, broj 12/09 ), dana 12. veljače 2012. godine

godine, općinski načelnik Općine Tovarnik, donosi

**PRVE IZMJENE I DOPUNE PLANA  
JAVNE NABAVE ROBA, USLUGA I  
RADOVA OPĆINE TOVARNIK ZA 2012.  
GODINU**

## Članak 1.

Članak 1., toč. 1. dopunjuje se točkom 1.24. koja glasi:

1.24.	Izrada elaborata o procjeni vrijednosti nekretnina u vlasništvu Općine Tovarnik	28.000,00 kn
-------	---	--------------

## Članak 2.

Članak 1., toč. 2.1. mijenja se i glasi:

2.1.	Električna energija za javnu rasvjetu	NMV-01/12	350.000,00 kn	Otvoreni postupak javne nabave	Okvirni sporazum	Travanj 2012.	2 godine
	Predmet nabave	Evidencijski broj nabave	Procijenje na vrijednost nabave	Vrsta postupka javne nabave	Ugovor ili okvirni sporazum	Planirani početak postupka	Planirano trajanje ugovora

## Članak 3.

Prve izmjene i dopune Plana stupaju na snagu danom objave u „Službenom vjesniku“ Vukovarsko-srijemske županije te na internetskim stranicama Općine Tovarnik

KLASA: 022-05/12-05/01  
URBROJ:2188/12-03-12-3  
Tovarnik, 12. ožujka 2012. godine

NAČELNIK OPĆINE TOVARNIK  
**Jakob Asić**

Temeljem čl. 95. Zakona o prostornom uređenju i gradnji („Narodne novine“ Republike Hrvatske, broj 76/07, 38/09, 55/11, 90/11 ) te čl. 49. Statuta Općine Tovarnik („Službeni vjesnik“ Vukovarsko-srijemske županije, broj 12/09 ), dana 13. ožujka.2012. godine, općinski načelnik Općine Tovarnik donosi, sljedeći

**ZAKLJUČAK  
O UTVRĐIVANJU KONAČNOG  
PRIJEDLOGA IZMJENA I DOPUNA**

**PROSTORNOG PLANA UREĐENJA  
OPĆINE TOVARNIK**

I.  
Prihvaćaju se nacrt konačnog prijedloga izmjena i dopuna Prostornog plana uređenja Općine Tovarnik , Izvješće o javnoj raspravi i mišljenja iz čl. 94. Zakona o prostornom uređenju i gradnji i utvrđuje se Konačni prijedlog Izmjena i dopuna Prostornog plana uređenja Općine Tovarnik

Broj 3.

"SLUŽBENI VJESNIK"

Stranica 230

II.

Konačni prijedlog izmjena i dopuna prostornog plana uređenja Općine Tovarnik dostavit će se Županu Vukovarsko-srijemske županije radi davanja prethodne suglasnosti

III.

Po pribavljenoj prethodnoj suglasnosti od župana, konačni prijedlog izmjena i dopuna prostornog plana uređenja Općine Tovarnik dostavit će se Općinskom vijeću Općine Tovarnik na usvajanje.

IV.

Jedinstveni upravni odjel Općine Tovarnik provest će ovaj zaključak

V.

Ovaj zaključak stupa na snagu danom objave u „Službenom vjesniku“ Vukovarsko-srijemske županije.

KLASA: 350-02/11-01/16

URBROJ: 2188/12-03-12-20

Tovarnik, 13. ožujka 2012. godine

OPĆINSKI NAČELNIK  
**Jakob Asić**



## **F) SAŽETAK ZA JAVNOST**

ZAVOD ZA PROSTORNO PLANIRANJE d.d. OSIJEK

**IZMJENE I DOPUNE PROSTORNOG PLANA UREĐENJA  
OPĆINE TOVARNIK**  
(Prijedlog)

*SAŽETAK ZA JAVNOST*

OSIJEK, rujan 2011.

## **OBRAZLOŽENJE IZMJENA I DOPUNA**

Općina Tovarnik donijela je Odluku o izradi Izmjena i dopuna PPUO Tovarnik ("Službeni vjesnik" Vukovarsko-srijemske županije broj 13/10, 23/10 i 4/11).

Izmjene i dopune PPUO Tovarnik obuhvaćaju tekstualni i grafički dio.

U odnosu na važeći PPUO Tovarnik, napravljene su Izmjene i dopune koje su prikazane na kartografskom prikazu "0. Pregledna karta Izmjena i dopuna" (prikazane su Izmjene i dopune broj 1.-8.).

### **Izmjena i dopuna broj 1.**

Ova Izmjena i dopuna odnosi se na proširenje obuhvata Detaljnog plana uređenja "Središte" u naselju Tovarnik za cca 6,23 ha.

### **Izmjena i dopuna broj 2.**

Ova Izmjena i dopuna odnosi se na ukidanje obveze izrade Detaljnog plana uređenja gospodarske zone Tovarnik te utvrđivanje obuhvata i obveza izrade Urbanističkog plana uređenja Gospodarske zone Tovarnik unutar naselja Tovarnik površine cca 24,32 ha).

### **Izmjena i dopuna broj 3.**

Ova Izmjena i dopuna odnosi se na određivanje područja u kojem se preporuča izgradnja većeg broja farmi i ostalih građevina poljoprivrednih djelatnosti na prostoru između Tovarnika i Ilače (zbog povoljnog prometnog položaja te blizine postojeće i planirane infrastrukture) ukupne površine cca 306,14 ha.

### **Izmjena i dopuna broj 4.**

Ova Izmjena i dopuna odnosi se na korekciju trase "Srijemske transverzale".

### **Izmjena i dopuna broj 5.**

Ova Izmjena i dopuna odnosi se na korekciju granice građevinskog područja turističko-rekreacijske zone "Ivanci", zbog koje je došlo zbog korekcije trase "Srijemske transverzale".

### **Izmjena i dopuna broj 6.**

Ovom Izmjenom i dopunom formira se izdvojeno građevinsko područje gospodarske namjene za gospodarenje otpadom površine cca 1,51 ha.

**Izmjena i dopuna broj 7.**

Ova Izmjena i dopuna odnosi se na određivanje zona sanitarne zaštite sukladno Odluci o zonama sanitarne zaštite izvorišta "Banovina-Tovarnik" i Odluci o zonama sanitarne zaštite izvorišta "Ilača-Ilača".

**Izmjena i dopuna broj 8.**

Ova Izmjena i dopuna odnosi se na promjenu lokacije eksploatacijskih polja "Ilača" i "Đeletovci" budući su u važećim planovima PPVSŽ i PPUO Tovarnik ucrtani na krivome mjestu.

**Izmjena i dopuna broj 9.**

Ova Izmjena i dopuna odnosi se na usklađivanje s Izmjenama i dopunama PPVSŽ iz 2007. godine, a vezana je za obnovljive izvore energije.

**Izmjena i dopuna broj 10.**

Ova Izmjena i dopuna odnosi se na usklađivanje s Izmjenama i dopunama PPVSŽ iz 2007. godine, a vezana je za vodnogospodarski sustav.

**Izmjena i dopuna broj 11.**

Ova Izmjena i dopuna odnosi se na usklađivanje Odredbi PPUO Tovarnik s Odredbama Izmjena i dopuna PPVSŽ iz 2007. godine.

**Izmjena i dopuna broj 12.**

Ova Izmjena i dopuna odnosi se na usklađivanje s Izmjenama i dopunama PPVSŽ iz 2009. godine, a vezana je za pokretnu mrežu elektroničkih komunikacija.

**Izmjena i dopuna broj 13.**

Ova Izmjena i dopuna odnosi se na usklađivanje sa zahtjevima Ministarstva kulture, Konzervatorskog odjela u Vukovaru kojima se utvrđuju mjere zaštite kulturne baštine.

**Izmjena i dopuna broj 14.**

Ova Izmjena i dopuna odnosi se na usklađivanje sa zahtjevima Ministarstva kulture, Uprave za zaštitu prirode kojima se utvrđuju mjere zaštite prirode.

**Izmjena i dopuna broj 15.**

Ova Izmjena i dopuna odnosi se na promjenu maksimalnog kapaciteta građevina za uzgoj životinja (odnosno dozvoljenog broja uvjetnih grla s max. 7 na max. 30) unutar građevinskog područja naselja.

**Izmjena i dopuna broj 16.**

Ova Izmjena i dopuna odnosi se na određivanje značajnijih nerazvrstanih cesta na području Općine Tovarnik kao i uvjeta gradnje nerazvrstanih cesta.

**IV. DOKUMENTACIJA**

REPUBLIKA HRVATSKA  
TRGOVAČKI SUD U OSIJEKU

IZVADAK IZ SUDSKOG REGISTRA

SUBJEKT UPISA

MBS:

030006824

OIB:

78499807369

TVRTKA/NAZIV:

1 ZAVOD ZA PROSTORNO PLANIRANJE, dioničko društvo

SKRAĆENA TVRTKA/NAZIV:

1 ZPO, d.d.

PRIJEVOD TVRTKE/NAZIVA:

1 English Urban planing institute, share holding company,  
Osijek, Croatia

SJEDIŠTE:

1 Osijek, Vij.P.Kolarića 5/A

PREDMET POSLOVANJA - DJELATNOSTI:

- 1 51.1 - Posredovanje u trgovini
- 1 51.7 - Ostala trgovina na veliko
- 1 70.1 - Poslovanje vlastitim nekretninama
- 1 70.2 - Iznajmljivanje vlastitih nekretnina
- 1 70.31 - Agencije za promet nekretninama
- 1 72.3 - Obrada podataka
- 1 72.4 - Izrada baze podataka
- 1 74.13 - Istraživanje tržišta i ispit. javnog mnijenja
- 1 \* - Savjetovanje i poslovi u arhitektonskoj  
djelatnosti
- 1 \* - Inženjering, projektni menadžment i tehničke  
djelatnosti
- 1 \* - Izrada elaborata o ekonomskoj vrijednosti  
poduzeća
- 1 \* - Kopiranje, fotokopiranje, šapirografiranje i  
sl.usluge
- 1 \* - Izvođenje investicijskih radova u inozemstvu i  
ustupanje investicijskih radova stranoj osobi u  
Hrvatskoj, a od toga samo:
- 1 \* - Izrada ekspertiza i studija, invest.programa,  
prostornih i urban.planova i projekata,  
idejnih, glavnih i detaljnih projekata i  
investicijsko-tehn.dokumentacije, licitacijskih  
elab.(tenderske dokumentacije) i  
dr.investicijske dokument. za objekte i radove
- 1 \* - Organizacija izgradnje kompletnih objekata  
(inženjering), izvodački inženjering i  
savjetodavni (konsulting) inženjering
- 1 \* - Stručno-tehnički nadzor nad izvođenjem  
investicijskih radova u inozemstvu i nad  
izgradnjom investicijskih objekata

D004, 2010-10-22 07:01:33

Stranica: 2





REPUBLIKA HRVATSKA  
TRGOVAČKI SUD U OSIJEKU

IZVADAK IZ SUDSKOG REGISTRA

SUBJEKT UPIŠA

PREDMET POSLOVANJA - DJELATNOSTI:

- |      |   |
|------|---|
| 1 *  | - Davanje stručne pomoći odnosno konzultantskih usluga u toku izgradnje i u radovima na izgrađenim objektima  |
| 10 * | - izrada studija o značajnom utjecaju plana i programa na okoliš  |
| 10 * | - izrada studija o utjecaju zahvata na okoliš uključujući i izradu studija o prihvatljivosti planiraoog zahvata u području prirode i izradu elaborata o zaštiti okoliša koji se odnose na zahvate za koje nije propisana obveza procjene utjecaja na okoliš |
| 10 * | - izrada programa zaštite okoliša uključujući akcijske planove, izrada izvješća o stanju okoliša  |

ČLANOVI UPRAVE/LIKVIDATORI:

- |   |   |
|---|---|
| 8 | Krunoslav Lipić, rođen 28.12.1955.godine, OI br.100459992/03<br>PU Osječko-baranjske<br>Osijek, Ivana Zajca 2 |
| 8 | - član uprave   |
| 8 | - direktor, zastupa društvo pojedinačno i neograničeno  |

NADZORNI ODBOR:

- |   |   |
|---|---|
| 8 | Sonja Cupec, 08.01.1947.godine, OI br.100923582/03 PU<br>Osječko-baranjska<br>Osijek, Sjenjak 44          |
| 8 | - predsjednik nadzornog odbora  |
| 8 | Stjepan Stakor, rođen 14.05.1954.godine, OI br.13825154/98<br>MUP Osijek<br>Osijek, Vj.Gorana Zobundije 6 |
| 8 | - član nadzornog odbora   |
| 9 | Vlado Sudar, rod.21.05.1958., OI br.15135247 MUP Osijek<br>Osijek, A.Paradžika 10                         |
| 9 | - zamjenik predsjednika nadzornog odbora  |

TEMELJNI KAPITAL:

- |   |                 |
|---|-----------------|
| 2 | 978.000,00 kuna |
|---|-----------------|

PRAVNI ODNOSI:

Pravni oblik:

- |   |                  |
|---|------------------|
| 1 | dioničko društvo |
|---|------------------|

Temeljni akt:

- |   |   |
|---|---|
| 1 | Statut usvojen 03.11.1995. o usklađenju općih akata sa Zakonom o trgovačkim društvima |
| 2 | Odluka o izmjeni statuta od 26.04.1996. god. o usklađenju                             |

D004, 2010-10-22 07:01:33

Stranica: 2 od 3

22-10-2010





REPUBLIKA HRVATSKA  
TRGOVAČKI SUD U OSIJEKU

IZVADAK IZ SUDSKOG REGISTRA

SUBJEKT UPISA

**PRAVNI ODNOSI:**

Temeljni akt:

temelnog kapitala sa ZTD

- 5 Odluka Skupštine od 19.11.1999. godine o izmjenama i dopunama Statuta i Odluka Skupštine o izmjeni članova Nadzornog odbora.

**Statut:**

- 4 Odluka Skupštine od 19.11.1999.godine o izmjeni i dopuni Statuta, kojom se broj članova nadzornog odbora sa 5 članova smanjuje na 3 člana.
- 6 Odlukom Skupštine društva od 25.04.2003.g. brisan podnaslov ispred čl.15., promjenjen čl.18. koji se odnosi na oblik izdavanja dionica i vođenje podataka o pravima vezanim uz dionice, te brisani čl.18.-27. Statuta sa pripadajućim podnaslovima.
- 10 Odluka o izmjenama i dopunama Statuta, donesena na Skupštini Društva 04.10.2010. g., kojom se mijenjaju odredbe čl. 10., a odnose se na predmet poslovanja društva, te se dodaje članak 33. koji se odnosi na mogućnost imenovanja člana Nadzornog odbora

**OSTALI PODACI:**

- 7 Promjena osobnih podataka zamjenika predsjednika Nadzornog odbora zbog promjene adrese.

Upise u glavnu knjigu proveli su:

RBU Tt	Datum	Naziv suda
0001 Tt-95/956-2	21.11.1995	Trgovački sud u Osijeku
0002 Tt-96/337-2	06.06.1996	Trgovački sud u Osijeku
0003 Tt-97/872-4	16.09.1997	Trgovački sud u Osijeku
0004 Tt-00/173-2	18.02.2000	Trgovački sud u Osijeku
0005 Tt-00/73-4	18.02.2000	Trgovački sud u Osijeku
0006 Tt-03/605-2	26.05.2003	Trgovački sud u Osijeku
0007 Tt-03/1563-2	22.12.2003	Trgovački sud u Osijeku
0008 Tt-05/1376-7	10.01.2006	Trgovački sud u Osijeku
0009 Tt-07/1829-3	27.12.2007	Trgovački sud u Osijeku
0010 Tt-10/1736-2	19.10.2010	Trgovački sud u Osijeku

U Osijeku, 22. listopada 2010.

Ovlaštena osoba:

OVAJ IZVADAK VJERAN JE IZVORNIKU  
BROJ UPISNIKA POD KOJIM JE IZVADAK  
IZDAN R3-5218/10 -2

TRGOVAČKI SUD U OSIJEKU

D004, 2010-10-22 07:01:33

Stranica: 3 od 3

Osijek,







**REPUBLIKA HRVATSKA**

MINISTARSTVO  
PROSTORNOG UREĐENJA,  
GRADITELJSTVA I STANOVANJA

10000 Zagreb, Ulica grada Vukovara 78  
Tel: 01/61 33 444 fax: 01/61 12 131

ZAVOD ZA PROSTORNO PLANIRANJE, d. d.  
O S I J E K

PRIMLJENO: 20.09.95.			
(reg. sed.)	Broj	Prilik	Uredbod
	438		

**Uprava za prostorno uređenje**

Klasa : 350-02/95-01/90  
Urbroj: 531-02/1-1-95-2  
Zagreb, 15. rujna 1995.

**“ZAVOD ZA PROSTORNO PLANIRANJE” d.d.**  
Vijenac Paje Kolarića 5a  
O S I J E K

**Predmet: Suglasnost za upis u sudski registar**  
- dostavlja se

Na temelju odredbe članka 8. stavak 3. Zakona o prostornom uređenju (“Narodne novine”, br. 30/94) i odredbe članka 2. točka 1. Pravilnika o izdavanju suglasnosti za upis u sudski registar pravnih osoba koje obavljaju stručne poslove prostornog uređenja (“Narodne novine”, br. 93/94), Ministarstvo prostornog uređenja, graditeljstva i stanovanja daje

**S U G L A S N O S T**

**ZA UPIS U SUDSKI REGISTAR**

pravne osobe : **“ZAVOD ZA PROSTORNO PLANIRANJE” d.d.**

adresa : **OSIJEK, Vijenac Paje Kolarića 5a**

da obavlja stručne poslove prostornog uređenja u svezi s izradom:

- dokumenta prostornog uređenja i stručnih podloga za izdavanje lokacijskih dozvola





**REPUBLIKA HRVATSKA**  
MINISTARSTVO ZAŠTITE OKOLIŠA,  
PROSTORNOG UREĐENJA I  
GRADITELJSTVA  
10000 Zagreb, Ulica Republike Austrije 20  
Tel: 01/37 82-444 Fax: 01/37 72-822

### Uprava za prostorno uređenje

Klasa : UP/I-350-02/07-07/46  
Urbr.: 531-06-07-3  
Zagreb, 30. travnja 2007.

Ministarstvo zaštite okoliša, prostornog uređenja i graditeljstva, povodom zahtjeva tvrtke: ZAVOD ZA PROSTORNO PLANIRANJE d.d. iz Osijeka, Vijenac Paje Kolarića 5a, zastupan po direktoru: Krunoslav Lipić, dipl.ing.arh., za izdavanje suglasnosti za obavljanje stručnih poslova prostornog uređenja, na temelju odredbe članka 8.a stavka 1. Zakona o prostornom uređenju ("Narodne novine", br. 30/94, 68/98, 61/00, 32/02 i 100/04), donosi

### RJEŠENJE

**I. ZAVOD ZA PROSTORNO PLANIRANJE d.d. - u iz Osijeka, Vijenac Paje Kolarića 5a, daje se suglasnost za obavljanje svih stručnih poslova prostornog uređenja: izrade svih prostornih planova i stručnih podloga za izdavanje lokacijskih dozvola.**

II. Pravna osoba iz točke I. izreke ovoga rješenja dužna je Ministarstvu zaštite okoliša, prostornog uređenja i graditeljstva dostaviti obavijest i dokumentaciju o naknadnoj promjeni uvjeta značajnih za davanje ove suglasnosti najkasnije u roku od 30 dana od dana nastanka promjene.

III. Suglasnost iz točke I. izreke ovoga rješenja oduzet će se ako pravna osoba prestane ispunjavati uvjete propisane za davanje suglasnosti ili ako stručne poslove prostornog uređenja obavlja protivno propisima koji uređuju prostorno uređenje.

### Obrazloženje

ZAVOD ZA PROSTORNO PLANIRANJE d.d. iz Osijeka, Vijenac Paje Kolarića 5a, podnio je ovom Ministarstvu zahtjev za davanje suglasnosti za obavljanje svih stručnih poslova prostornog uređenja: izrade svih prostornih planova i stručnih podloga za izdavanje lokacijskih dozvola.



Uz zahtjev je priložio sve dokaze propisane člankom 3. Pravilnika o davanju i oduzimanju suglasnosti za obavljanje stručnih poslova prostornog uređenja ("Narodne novine", br. 21/06 i br.53/06) i to za slijedeće zaposlenike:

- Zvonimir Tucaković, dipl.ing.arh., ovlaštenu arhitekt, br.ovl. 1161,
- Krunoslav Lipić, dipl.ing.arh., ovlaštenu arhitekt, br.ovl. 1160,
- Sandra Horvat, dipl.ing.arh., ovlaštenu arhitekt, br.ovl. 3036,
- Vanesa Bolf, dipl.ing.arh.,
- Vlado Sudar, dipl.ing.grad.,
- Ivica Bugarić, dipl.ing.grad.,
- Mirko Strahinić, dipl.ing.stroj.,

Uvidom u navedenu dokumentaciju utvrđeno je da podnositelj zahtjeva ispunjava sve uvjete za izdavanje zatražene suglasnosti, propisane odredbama članka 2. stavka 1. navedenog Pravilnika.

Slijedom izloženog, a na temelju odredbe članka 202. stavak 1. Zakona o općem upravnom postupku preuzetog Zakonom o preuzimanju Zakona o općem upravnom postupku u Republici Hrvatskoj ("Narodne novine", br. 53/91 i 103/96 - Presuda Ustavnog suda), riješeno je kao u točki I. izreke ovoga rješenja.

U točki II. izreke ovoga rješenja odlučeno je u skladu s člankom 7. stavkom 3. Pravilnika o davanju i oduzimanju suglasnosti za obavljanje stručnih poslova prostornog uređenja.

Upozorenje iz točke III. izreke ovoga rješenja u skladu je s člankom 8.a Zakona o prostornom uređenju.

Upravna pristojba u državnim biljezima u iznosu od 70 kn po TAR. br. 1. i 2. Tarife upravnih pristojbi Zakona o upravnim pristojbama ("Narodne novine", br. 8/96 i 110/04) naljepljena je na zahtjevu i poništena je.

#### UPUTA O PRAVNOM LIJEKU:

Ovo rješenje je konačno u upravnom postupku, te se protiv njega ne može izjaviti žalba, ali se može pokrenuti upravni spor pred Upravnim sudom Republike Hrvatske.

Upravni spor pokreće se tužbom koja se podnosi u roku od 30 dana od dana dostave ovog rješenja i predaje se neposredno ili preporučeno poštom Upravnom sudu Republike Hrvatske.



Dostaviti:

1. ZAVOD ZA PROSTORNO PLANIRANJE d.d., Osijek, Vijenac P. Kolarića 5a,
2. Evidencija suglasnosti, ovdje
3. Spis, ovdje



REPUBLIKA HRVATSKA  
HRVATSKA KOMORA ARHITEKATA  
I INŽENJERA U GRADITELJSTVU

Klasa: UP/I-350-07/91-01/ 756  
Urbroj: 314-01-99-1  
Zagreb, 21. rujna 1999.

Na temelju članaka 24. i 50. Zakona o Hrvatskoj komori arhitekata i inženjera u graditeljstvu (Narodne novine, broj 47/98), Odbor za upise razreda arhitekata, rješavajući po zahtjevu koji je podnio LIPIC KRUNOSLAV, dipl.ing.arh., Osijek, Ivana Zajca 2, za upis u Imenik ovlaštenih arhitekata, donio je sljedeće

#### RJEŠENJE

1. U Imenik ovlaštenih arhitekata upisuje se LIPIC KRUNOSLAV, (JMBG 2812955300019), dipl.ing.arh., Osijek, u stručni smjer **Ovlašteni arhitekt**, pod rednim brojem **1160**, s danom upisa **01.09.99**.
2. Upisom u Imenik ovlaštenih arhitekata, LIPIC KRUNOSLAV, dipl.ing.arh., Osijek, stječe pravo na uporabu strukovnog naziva "**Ovlašteni arhitekt**" i pravo na obavljanje poslova temeljem članka 25. Zakona o Hrvatskoj komori arhitekata i inženjera u graditeljstvu, a u svezi sa člankom 4. stavkom 1. Statuta Hrvatske komore arhitekata i inženjera u graditeljstvu, te ostala prava i dužnosti sukladno posebnim propisima.
3. Ovlaštenom arhitektu izdaje se "**arhitektonska iskaznica**" i stječe pravo na uporabu "**pečata**".

#### Obrazloženje

LIPIC KRUNOSLAV, dipl.ing.arh. podnio je Zahtjev za upisu Imenik ovlaštenih arhitekata.

Odbor za upise razreda arhitekata proveo je postupak u povodu dostavljenog Zahtjeva, te je temeljem članka 24. stavka 2. Zakona o Hrvatskoj komori arhitekata i inženjera u graditeljstvu (Narodne novine, broj 40/99), a u svezi sa člankom 5. stavkom 4. i člankom 18. Statuta Hrvatske komore arhitekata i inženjera u graditeljstvu (Narodne novine, broj 40/99), riješeno kao u izreci.

Upisom u Imenik ovlaštenih arhitekata imenovana stječe pravo na izradu i uporabu pečata, sukladno članku 35. Statuta Hrvatske komore arhitekata i inženjera u graditeljstvu i na izdavanje "arhitektonske iskaznice".

Na temelju članka 141. stavka 1. točke 1. Zakona o općem upravnom postupku (Narodne novine, broj 53/91), predmet je riješen po skraćenom postupku.

#### Pouka o pravnom lijeku

Protiv ovog Rješenja žalba nije dopuštena, ali se može pokrenuti upravni spor podnošenjem tužbe Upravnom sudu Republike Hrvatske, u roku 30 dana od dana primitka ovog Rješenja.



#### Dostaviti:

1. LIPIĆ KRUNOSLAV  
Osijek, Ivana Zajca 2  
uz povrat potvrde o izvršenoj dostavi
2. U Zbirku isprava Komore
3. Pismohrana Komore





## REPUBLIKA HRVATSKA

### HRVATSKA KOMORA ARHITEKATA I INŽENJERA U GRADITELJSTVU

Klasa: UP/I-350-07/07-01/ 3325  
Urbroj: 314-01-07-1  
Zagreb, 11. listopada 2007. godine

Na temelju članka 24. i članka 26. stavka 2. Zakona o Hrvatskoj komori arhitekata i inženjera u graditeljstvu ("Narodne novine", br. 47/98), Statuta Hrvatske komore arhitekata i inženjera u graditeljstvu ("Narodne novine", br. 147/05), te na temelju Odluke i nacрта Rješenja Odbora za upis u Imenik ovlaštenih arhitekata od 11.10.2007. godine, koji je rješavao po Zahtjevu za upis BOLF VANESA, dipl.ing.arh, OSIJEK, IVANA ZAJCA 37, predsjednik Hrvatske komore arhitekata i inženjera u graditeljstvu donosi i potpisuje

## RJEŠENJE

1. U **Imenik ovlaštenih arhitekata** upisuje se **BOLF VANESA**, dipl.ing.arh, OSIJEK, u stručni smjer za: **ovlaštena arhitektica** pod rednim brojem **3325**, s danom upisa **10.10.2007.** godine.
2. Upisom u **Imenik ovlaštenih arhitekata**, BOLF VANESA, dipl.ing.arh, stječe pravo na uporabu strukovnog naziva "**ovlaštena arhitektica**" i pravo na obavljanje stručnih poslova temeljem članka 25. Zakona o Hrvatskoj komori arhitekata i inženjera u graditeljstvu, a u svezi s člankom 4. stavkom 1., 4. i 5. Statuta Hrvatske komore arhitekata i inženjera u graditeljstvu, te ostala prava i dužnosti sukladno posebnim propisima.
3. Ovlašteni arhitekt poslove iz točke 2. ovoga Rješenja dužan je obavljati stvarno i stalno, te sukladno temeljnim načelima i pravilima struke koje treba poštivati ovlašteni arhitekt.
4. Ovlaštenom arhitektu Hrvatska komora arhitekata i inženjera u graditeljstvu izdaje "**arhitektonsku iskaznicu**" i "**pečat**", koji su trajno vlasništvo Komore.
5. Ovlašteni arhitekt dobiva posredstvom Hrvatske komore arhitekata i inženjera u graditeljstvu policu osiguranja od profesionalne odgovornosti od odabranog osiguravatelja. Polica se izdaje za razdoblje od godinu dana i obnavlja svake godine. Premija osiguranja uračunata je u članarinu.
6. Ovlašteni arhitekt dužan je plaćati Hrvatskoj komori arhitekata i inženjera u graditeljstvu članarinu i ostala davanja koja utvrde tijela Komore i Razreda, osim u slučaju mirovanja članstva, te pri prestanku članstva u Komori podmiriti sve dospjele financijske obveze prema istima.

## Obrazloženje

BOLF VANESA, dipl.ing.arh, podnijela je Zahtjev za upis u Imenik ovlaštenih arhitekata.

Odbor za upis u Imenik ovlaštenih arhitekata proveo je na sjednici održanoj 11.10.2007. godine postupak razmatranja dostavljenog potpunog Zahtjeva imenovane, te je temeljem članka 24. stavka 2. i članka 26. stavka 2. Zakona o Hrvatskoj komori arhitekata i inženjera u graditeljstvu ("Narodne novine", br. 47/98), a u svezi s člankom 5. stavkom 2. i člankom 20. Statuta Hrvatske komore arhitekata i inženjera u graditeljstvu ("Narodne novine", br. 147/05), donio Odluku i nacrt Rješenja o upisu imenovane u Imenik ovlaštenih arhitekata. Nacrt Rješenja dostavljen je na potpis predsjedniku Komore.

Ovlašteni arhitekt stekao je pravo na obavljanje poslova projektiranja i/ili stručnog nadzora građenja prema članku 49. Zakona o gradnji ("Narodne novine", br. 175/03 i 100/04) i članku 4. stavku 1. Statuta Hrvatske komore arhitekata i inženjera u graditeljstvu ("Narodne novine", br. 147/05), u svojstvu odgovorne osobe upisom u Imenik ovlaštenih arhitekata Hrvatske komore arhitekata i inženjera u graditeljstvu i to pravo mu traje dok traje polica osiguranja od profesionalne odgovornosti, odnosno do izricanja stegovne kazne iz članka 30. Zakona o Hrvatskoj komori arhitekata i inženjera u graditeljstvu ("Narodne novine", br. 47/98), a u svezi s člankom 4. stavkom 4. i 5. Statuta Hrvatske komore arhitekata i inženjera u graditeljstvu ("Narodne novine", br. 147/05).

Ovlašteni arhitekt, osim u slučaju mirovanja članstva, dobiva posredstvom Hrvatske komore arhitekata i inženjera u graditeljstvu policu osiguranja od profesionalne odgovornosti od odabranog osiguravatelja. Polica se izdaje za razdoblje od godinu dana i obnavlja svake godine. Premija osiguranja uračunata je u članarinu.

Upisom u Imenik ovlaštenih arhitekata imenovana je stekla pravo na "pečat" i "arhitektonsku iskaznicu" koje mu izdaje Hrvatska komora arhitekata i inženjera u graditeljstvu, a koji su trajno vlasništvo Komore temeljem članka 4. stavka 2. i 3. Statuta Hrvatske komore arhitekata i inženjera u graditeljstvu ("Narodne novine", br. 147/05).

Sva prethodno navedena prava obvezuju ovlaštenog arhitekata na redovno i uredno plaćanje članarine u skladu s člankom 31. Statuta Hrvatske komore arhitekata i inženjera u graditeljstvu ("Narodne novine", br. 147/05).

Ovlašteni arhitekt može poslove projektiranja i/ili stručnog nadzora građenja prema članku 51., 52., 53. i 55. Zakona o gradnji ("Narodne novine", br. 175/03 i 100/04) obavljati samostalno u vlastitom uredu, zajedničkom uredu, projektantskom društvu, odnosno u pravnoj osobi registriranoj za tu djelatnost.

Ovlašteni arhitekt dužan je u obavljanju poslova projektiranja i/ili stručnog nadzora građenja poštivati odredbe Zakona o gradnji i posebnih zakona, te osigurati da obavljanje poslova projektiranja i/ili stručnog nadzora bude u skladu s načelima i pravilima struke, koja treba poštivati ovlašteni arhitekt.

Na temelju svega prethodno navedenog, riješeno je kao u dispozitivu ovoga Rješenja.

### Pouka o pravnom lijeku

Protiv ovog Rješenja žalba nije dopuštena, ali se može pokrenuti upravni spor podnošenjem tužbe Upravnom sudu Republike Hrvatske, u roku od 30 dana od primitka ovog Rješenja.

PREDSJEDNIK KOMORE  
  
DAMIR DELAČ, dipl.ing.geod.

Dostaviti:

1. VANESA BOLF, 31000 OSIJEK, IVANA ZAJCA 37
2. U Zbirku isprava Komore
3. Pismohrana Komore

## ZAVOD ZA PROSTORNO PLANIRANJE d.d. OSIJEK

Na temelju Članka 40. stavka 1. Zakona o prostornom uređenju i gradnji (NN br. 76/2007 i 38/2009), direktor Zavoda donosi

### RJEŠENJE

#### O IMENOVANJU ODGOVORNOG VODITELJA NACRTA PRIJEDLOGA DOKUMENTA PROSTORNOG UREĐENJA

I

Imenuje se Vanesa Bolf, dipl.ing.arh. za Odgovornog voditelja Nacrta prijedloga Izmjena i dopuna Prostornog plana uređenja Općine Tovarnik.

II

Ovo Rješenje stupa na snagu danom donošenja.

Osijek, 31. ožujka 2010.

ZAVOD ZA PROSTORNO PLANIRANJE  
d.d.  
O S I J E K  
Vijenac Paje Kolarića 5a  
OIB: 78499807369

Direktor:  
Krunoslav Lipič, dipl.ing.arh.

