

Zavod za prostorno planiranje  
d.d.  
Osijek, Vijenac Paje Kolarića 5a

**PREDSJEDNIK PREDSTAVNIČKOG  
TIJELA:**

**Pečat:**

PROSTOR ZA OVJERU TIJELA NADLEŽNOG ZA DONOŠENJE PLANA

**IZMJENE I DOPUNE PPUO  
TRPINJA  
KNJIGA 2-Obvezni prilozi**

Osijek, svibanj 2011.

Nositelj izrade plana:	VUKOVARSKO-SRIJEMSKA ŽUPANIJA OPĆINA TRPINJA
Plan izradio:	ZAVOD ZA PROSTORNO PLANIRANJE d.d. Osijek, Vijenac Paje Kolarića 5a
Naziv prostornog plana:	<b>IZMJENE I DOPUNE PROSTORNOG PLANA UREĐENJA TRPINJA</b>
KNJIGA 2.:	<b>Obvezni prilozi</b>
Odgovorna osoba:	<hr/> Krunoslav Lipić, dipl.ing.arh.
Odgovorni voditelj:	<hr/> VANESA BOLF, dipl.ing.arh.
Stručni tim:	Vanesa Bolf, dipl.ing.arh. Vlado Sudar, dipl.ing.građ. Stjepan Stakor, dipl.ing.kult.tehn. Mirko Strahinić, dipl.ing.stroj. Ivica Bugarić, dipl.ing.građ. Dr.sc. Stipan Penavin, dipl.eocc. Stojan Stojković, dipl.iur.
Tehnička obrada:	Ivana Radolović, građ.teh.vis.
Datum izrade:	Svibanj, 2011. godine
Popis knjiga:	KNJIGA 1. – Tekstualni i grafički dio KNJIGA 2. – Obvezni prilozi

## SURADNJA I KONZULTACIJE U IZRADI PLANA

Suradnja u izradi plana :	<ol style="list-style-type: none"><li>1. Zavod za prostorno uređenje Vukovarsko-srijemske županije</li><li>2. Republika Hrvatska, Ministarstvo kulture, Uprava za zaštitu prirode, Zagreb</li><li>3. Republika Hrvatska, Ministarstvo poljoprivrede, ribarstva i ruralnog razvoja, Uprava za poljoprivredno zemljište, Zagreb</li><li>4. Republika Hrvatska, Ministarstvo kulture, Uprava za zaštitu kulturne baštine, Konzervatorski odjel u Vukovaru, Vukovar</li><li>5. Republika Hrvatska, Ministarstvo obrane, Služba za nekretnine, graditeljstvo i zaštitu okoliša, Zagreb</li><li>6. Republika Hrvatska, Ministarstvo regionalnog razvoja, šumarstva i vodnog gospodarstva, Zagreb</li><li>7. Agencija za civilno zrakoplovstvo, Zagreb</li><li>8. HEP-Operator distribucijskog sustava d.o.o., Elektra Vinkovci, Vinkovci</li><li>9. Prvo plinarsko društvo d.o.o., Vukovar</li><li>10. Hrvatski telekom d.d. T-COM, Zagreb</li><li>11. Hrvatske ceste d.o.o., Odjel za studije i projekte, Zagreb</li><li>12. Uprava za ceste Vukovarsko-srijemske županije, Vinkovci</li><li>13. Grad Osijek</li><li>14. Općina Erdut</li><li>15. Općina Trpinja</li></ol>
---------------------------	---

**KNJIGA 2.- OBVEZNI PRILOZI****SADRŽAJ**

	Stranica
<b>0. OPĆI DIO</b>	1
1. Naslovna stranica	1
2. Potpisni list	2
3. Suradnja i konzultacije u izradi Plana	3
4. Sadržaj	4
<b>III. OBVEZNI PRILOZI</b>	1
<b>A) OBRAZLOŽENJE IZMJENA I DOPUNA PROSTORNOG PLANA OPĆINE TRPINJA</b>	1
1. OBRAZLOŽENJE IZMJENA I DOPUNA	1
2. IZMJENE I DOPUNE TEKSTUALNOG DIJELA PLANA	3
<b>B) POPIS SEKTORSKIH DOKUMENATA I PROPISA KOJE JE BILO POTREBNO POŠTIVATI U IZRADI PLANA</b>	7
<b>C) ZAHTJEVI I MIŠLJENJA IZ ČLANKA 79. I ČLANKA 94. ZAKONA O PROSTORNOM UREĐENJU I GRADNJI</b>	9
1. ZAHTJEVI IZ ČLANKA 79. ZAKONA O PROSTORNOM UREĐENJU I GRADNJI	9
2. MIŠLJENJE IZ ČLANKA 94. ZAKONA O PROSTORNOM UREĐENJU I GRADNJI	62
<b>D) IZVJEŠĆA O PRETHODNOJ I JAVNOJ RASPRAVI</b>	67
1. IZVJEŠĆE O PRETHODNOJ RASPRAVI	67
2. IZVJEŠĆE O JAVNOJ RASPRAVI	81
<b>E) EVIDENCIJA POSTUPKA IZRADE I DONOŠENJA PROSTORNOG PLANA</b>	115
<b>F) SAŽETAK ZA JAVNOST</b>	124



<b>IV. DOKUMENTACIJA</b>	1
1. Izvadak iz sudskog registra	1
2. Suglasnost za upis u sudski registar nadležnog Ministarstva	4
3. Rješenje kojim se daje suglasnost za obavljanje svih stručnih poslova prostornog uređenja	5
4. Rješenje o upisu u Imenik ovlaštenih arhitekata Hrvatske komore arhitekata i inženjera u graditeljstvu	7
5. Rješenje o imenovanju odgovornog voditelja Nacrta prijedloga dokumenta prostornog uređenja	11

### **III. OBVEZNI PRILOZI**

## **A) OBRAZLOŽENJE IZMJENA I DOPUNA PROSTORNOG PLANA UREĐENJA OPĆINE TRPINJA**

### **1. OBRAZLOŽENJE IZMJENA I DOPUNA**

Općina Trpinja na sjednici održanoj 14.12.2009 godine donijela je Odluku o izradi Izmjena i dopuna PPUO Trpinja. ("Službeni vjesnik" Vukovarsko-srijemske županije br. 23/09 i 13/10).

Sukladno članku 2. Odluke o izradi Izmjena i dopuna PPUO Trpinja, Izmjene i dopune obuhvaćaju sljedeće:

- Promjena lokacije gospodarske zone jugoistočno od Trpinje, ako se dobije pozitivno mišljenje Ministarstva poljoprivrede, ribarstva i ruralnog razvoja,
- Smanjenje građevinskog područja gospodarske zone sjeverno od Pačetina,
- Usklađivanje s Izmjenama i dopunama Prostornog plana Vukovarsko-srijemske županije iz 2007 godine,
- Usklađivanje s Izmjenama i dopunama Prostornog plana Vukovarsko-srijemske županije iz 2009 godine koje su u izradi, a biti će donesene prije Izmjena i dopuna PPUO Trpinja,
- Određivanje lokacije reciklažnog dvorišta za građevinski otpad.

Budući da nisu donesene Izmjene i dopune Prostornog plana Vukovarsko-srijemske županije iz 2009. godine, odustalo se od zahtjeva za usklađivanjem.

Izmjene i dopune PPUO Trpinja obuhvaćaju tekstualni i grafički dio.

U odnosu na važeći PPUO Trpinja, napravljene su Izmjene i dopune koje su prikazane na kartografskom prikazu "0.1. Pregledna karta Izmjena i dopuna" (prikazane Izmjene i dopune br. 1.-3.), "0.2. Pregledna karta Izmjena i dopuna (prikazane Izmjene i dopune br. 4.-7.).

#### **Izmjena i dopuna br. 1.**

Ova Izmjena i dopuna odnosi se na smanjenje građevinskog područja Gospodarske zone "Pačetin" za cca 64,30 ha.

#### **Izmjena i dopuna br. 2.**

Ukida se građevinsko području Gospodarske zone "Trpinja" površine 20,22 ha, a prostor se prenamjenjuje u poljoprivredno zemljište.

#### **Izmjena i dopuna br. 3.**

Ovom Izmjenom i dopunom utvrđuje se granica građevinskog područja Gospodarske zone "Trpinja" površine 19,67 ha unutar koje se poljoprivredno zemljište prenamjenjuje u gospodarsku namjenu.

**Izmjena i dopuna br. 4.**

Ovom Izmjenom i dopunom smanjuje se granica obuhvata Detaljnog plana uređenja Gospodarske zone "Pačetin" za 64,30 ha.

**Izmjena i dopuna br. 5.**

Ovom Izmjenom i dopunom ukida se granica obuhvata Detaljnog plana uređenja Gospodarske zone "Trpinja".

**Izmjena i dopuna br. 6.**

Ovom Izmjenom i dopunom utvrđuje se granica obuhvata Detaljnog plana uređenja Gospodarske zone "Trpinja".

**Izmjena i dopuna br. 7.**

Ovom Izmjenom i dopunom sukladno zahtjevu Ministarstva kulture, Uprave za zaštitu prirode utvrđuje se područje ekološke mreže pod nazivom Trpinja HR2001045, s ciljem očuvanja panonske slane stepe i močvare kao i mjere zaštite za područje ekološke mreže.

**Izmjena i dopuna br. 8.**

Ova Izmjena i dopuna odnosi se na usklađivanje Odredbi Prostornog plana uređenja Općine Trpinja s Izmjenama i dopunama PPVSŽ, a odnose se na obnovljive izvore energije.

**Izmjena i dopuna br. 9.**

Ova Izmjena i dopuna odnosi se na usklađivanje Odredbi PPUO Trpinja s Odredbama Izmjena i dopuna PPVSŽ iz 2007. godine.

**Izmjena i dopuna br. 10.**

Ova Izmjena i dopuna odnosi se na određivanje lokacije reciklažnog dvorišta za građevinski otpad.

## 2. IZMJENE I DOPUNE TEKSTUALNOG DIJELA PLANA

Tekstualni dio PPUO Trpinja mijenja se i dopunjava na sljedeći način:

- Na stranici 18., u podnaslovu 1.1.1.6. "Zaštićeni dijelovi prirode i kulturna dobra", u točki a), dodaje se druga rečenica koja glasi:

"Sukladno podacima dobivenih od Ministarstva kulture, Uprave za zaštitu prirode od 15.02.2010. godine na području obuhvata PPUO-a nalazi se područje ekološke mreže, važno za divlje svojte i stanišne tipove, pod nazivom Trpinja HR2001045, stanišni tip 1530-Panonske slane stepe i močvare."

- Na stranici 64., u podnaslovu: "2.2.4. Zaštita krajobraznih i prirodnih vrijednosti i kulturno-povijesnih cjelina", u točki a), dodaje se druga rečenica koja glasi:

"Mjere zaštite prirode i smjernice za mjere zaštite područja ekološke mreže:

- planom je potrebno štititi područja prekrivena autohtonom vegetacijom, postojeće šumske površine, šumske rubove, živice koje se nalaze između obradivih površina, te zabraniti njihovo uklanjanje,
- izbjegavati velike poljoprivredne površine zasijane jednom kulturom,
- štititi područja prirodnih vodotoka i vlažnih livada kao ekološki vrijednih područja, te spriječiti njihovo onečišćenje,
- očuvati povoljni omjer između travnjaka i šikare uz sprječavanje zaraštanja travnjaka i cretova,
- očuvati postojeće šume, zaštititi ih od prenamjene i krčenja, očuvati šumske čistine (livade, pašnjaci) i šumske rubove,
- u gospodarenju šumama osigurati prikladnu brigu za očuvanje ugroženih i rijetkih divljih svojti,
- uređenje postojećih i širenje građevinskih područja planirati na način da se očuvaju postojeće krajobrazne vrijednosti,
- pri oblikovanju građevina treba voditi računa da se zadrži krajobrazna raznolikost i prirodna kvaliteta prostora uz poticanje lokalnih metoda gradnje i graditeljske tradicije i upotrebu autohtonih materijala.

Mjere zaštite za područje ekološke mreže:

- 15 – održavati pašnjake,
- 26 – svrsishodna i opravdana prenamjena zemljišta
- 30 – osigurati poticaje za očuvanje biološke raznolikosti (POP)."

- Na stranici 70., tablica broj: 32. "3.2.1. Iskaz prostornih pokazatelja za namjenu površina", zamjenjuje se novom tablicom:

**"3.2.1. Iskaz prostornih pokazatelja za namjenu površina**

Tablica br. 32.

Red. broj	OPĆINA TRPINJA	OZNAKA	UKUPNO ha	% OD POVRŠINA OPĆINE	stan/ha ha/stan*
	<b>ISKAZ PROSTORNIH POKAZATELJA ZA NAMJENU POVRŠINA</b>				
1.	Građevinska područja ukupno	GP	1.566,41	12,8	4,9
1.1.	Građevinska područja naselja		934,83	7,6	
1.2.	Građevinska područja gospodarskih zona		631,58	5,1	
2.	Izgrađene strukture van građevinskog područja ukupno		44,48	0,4	172,5
2.1.	Sport i rekreacija	R	44,48	0,4	
3.	Poljoprivredne površine ukupno	P	6.851,26	55,9	0,9*
3.1.	Osobito vrijedno obradivo tlo	P1	6.850,90	55,9	
3.2.	Vrijedno obradivo tlo	P2	0,36	0,0	
4.	Šumske površine ukupno	Š	384,82	3,1	0,05*
4.1.	Gospodarske šume	Š1	384,82	3,1	
5.	Ostalo poljoprivredno tlo, šume i šumsko zemljište	PŠ	3.240,03	26,4	0,4*
6.	Vodne površine ukupno		17,25	0,1	0,00*
6.1.	Vodotoci	V	13,48	0,1	
6.2.	Ostale vodne površine	VP	3,77	0,0	
7.	Ostale površine ukupno		157,31	1,3	0,02*
7.1.	Promet		148,21	1,3	
7.2.	Groblja	G	9,10	0,0	
<b>Općina</b>	<b>ukupno</b>		<b>12.262,68</b>	<b>100,0</b>	

Izvor podataka: ZPO-OSIJEK

- Na stranici 70., u naslovu "3.2. ORGANIZACIJA PROSTORA I OSNOVNA NAMJENA I KORIŠTENJE PROSTORA, u podnaslovu "3.2.1.1. Struktura površina", u prvoj rečenici, broj:"6787,51" zamjenjuje se brojem: "6851,26", te broj: "55,4" zamjenjuje se brojem: "55,9".
- Na stranici 71., u naslovu: "3.2. ORGANIZACIJA PROSTORA I OSNOVNA NAMJENA I KORIŠTENJE PROSTORA", u podnaslovu: "3.2.1.1. Struktura površina", u drugoj rečenici broj: "1631,26" zamjenjuje se brojem: "1566,41", te broj: "13,30" zamjenjuje se brojem: "12,8".
- Na stranici 72., u naslovu: "3.2.1.2. Građevinska područja" u podnaslovu "Građevinska područja gospodarskih zona", pasus peti mijenja se i glasi:

" Gospodarska zona "Pačetin"

Građevinsko područje ove gospodarske zone planirano je na dijelu k.č.br. 707 k.o. Pačetin i površine je 3,0 ha."

- Na stranici 73., u naslovu: "3.2.1.2. Građevinska područja" u podnaslovu: "Građevinska područja gospodarskih zona", pasus šesti mijenja se i glasi:

" Gospodarska zona "Trpinja"

Građevinsko područje ove gospodarske zone planirano je na k.č.br. 2542, 2284, 2285, 2286, 2287, 2288, 2289, 2290, 2291, 2292, 2293, 2294, 2295, 2296, 2543 i 2361 k.o. Trpinja i površine je 19,67 ha."

- Na stranici 73., u naslovu: "3.2.1.3. Poljoprivredne površine" u prvoj rečenici broj: "87" zamjenjuje se brojem: "82,3".

- Na stranici 74., u naslovu: "3.2.1.3. Poljoprivredne površine" u šestom pasusu broj: "6787,15" zamjenjuje se brojem: "6851,26", te broj: "55,4" zamjenjuje se brojem: "55,9".

- Na stranici 81., u poglavlju: "Zaštićena i vrijedna područja" dodaje se drugi pasus koji glasi:

"U obuhvatu PPUO-a nalazi se područje ekološke mreže, važno za divlje svojte i stanišne tipove, pod nazivom Trpinja HR2001045, s ciljem očuvanja panonske slane stepe i močvare, sukladno Uredbi o proglašenju ekološke mreže ("NN" br. 109/07). Područje ekološke mreže Trpinja HR2001045, stanišni tip 1530-Panonske slane stepe i močvare, prikazano je na kartografskom prikazu 3B. "Područja primjene posebnih mjera uređenja i zaštite"."

- Na str. 86. dodaje se novo poglavlje, koje glasi:

"3.8.2.3. Obnovljivi izvori energije

Sukladno Strategiji energetskega razvoja Republike Hrvatske, u koju su uključene i smjernice održivog energetskega razvoja Europske unije, podstiče se korištenje obnovljivih energetskega izvora (energija sunca, vjetra, biomase i dr.). na području Općine Trpinja postoje resursi obnovljive energije, posebno biomase.

Planom se omogućava planiranje i izgradnja postrojenja za proizvodnju električne energije i/ili toplinske energije (elektrana i sl.) koje kao resurs koriste obnovljive izvore energije (vjetar, sunce, biomasa i sl.) uz obvezu smještaja izvan područja: zaštićene prirode, zaštićenih krajolika, zaštićenih područja graditeljske baštine i arheoloških lokaliteta te drugih područja za koje uvjete korištenja i uređenja prostora određuju državne ustanove i ustanove s javnim ovlastima.

Proizvedena električna energija može se koristiti za vlastite elektroenergetske potrebe, a višak ili ukupna proizvedena električna energija bi se predavala u elektrodistribucijski

sustav. Za omogućavanje preuzimanja viška ili ukupne proizvedene električne energije u distribucijski sustav nužno je omogućiti izgradnju potrebnih elektroenergetskih postrojenja, a to su: rasklopna postrojenja 10(20) kV i/ili TS 10(20)/0,4 kV i potrebnih priključnih KB 10(20) kV i KB 0,4 kV.

Postrojenja za proizvodnju električne energije i/ili toplinske energije koja kao resurs koriste obnovljive izvore energije mogu se graditi izvan granica građevinskih područja, u izdvojenim građevinskim područjima i unutar granica građevinskog područja naselja.

Postrojenja za proizvodnju električne energije i/ili toplinske energije koja kao resurs koriste biogorivo, krute mase, bioplina i sl., mogu se graditi izvan granica građevinskih područja samo u sklopu namjena koja su dozvoljena izvan granica građevinskih područja kao npr. farme, proizvodno poljoprivredno-gospodarski pogoni i sl..

U izdvojenim građevinskim područjima gospodarske namjene (proizvodna, poslovna i poljoprivredna) mogu se kao resursi koristiti svi obnovljivi izvori energije, dok se u izdvojenim građevinskim područjima drugih namjena (ugostiteljsko-turističke, športsko-rekreacijske i dr.) kao resurs može se koristiti samo obnovljivi izvor energije kao što je sunce i vjetar.

Unutar granica građevinskih područja naselja postrojenja za proizvodnju električne energije i/ili toplinske energije koje kao resurs koriste obnovljive izvore energije sunce (solarni kolektori) mogu se graditi na građevnim česticama neovisno o namjeni (osim prometnih i javnih zelenih površina) sukladno posebnim propisima.

Postrojenja za proizvodnju električne energije i/ili toplinske energije (elektrana i sl.) koje kao resurs koriste obnovljive izvore energije koji mogu imati nepovoljan utjecaj na okoliš unutar granica građevinskog područja naselja mogu se graditi:

- u gospodarskim zonama pod uvjetom da udaljenost građevine postrojenja za proizvodnju električne energije i/ili toplinske energije od regulacijske linije i dvorišnih međa iznosi minimalno 5 m,
- na građevnoj čestici proizvodne namjene pod uvjetom da je udaljenost građevine postrojenja za proizvodnju električne energije i/ili toplinske energije od regulacijske linije je minimalno 10m, a od dvorišnih međa je minimalno 5m, (osim kada graniči sa građevnom česticom stambene te javne i društvene namjene udaljenost od dvorišne međe je minimalno 10m),
- na građevnoj čestici obiteljske stambene građevine pod uvjetom:
  - da ima izgrađenu ili se planira gradnja građevine za smještaj životinja do maksimalno 50 uvjetnih grla, (ako postrojenje koristi kao jedan od resursa fekalije i/ili ostatke životinja)
  - udaljenost građevine postrojenja za proizvodnju električne energije i/ili toplinske energije od regulacijske linije je minimalno 50m, a od dvorišnih međa je minimalno 5m,
  - da proizvedenu električnu energiju i/ili toplinsku energiju većim dijelom koristi za vlastite potrebe, a manji dio za daljnju distribuciju u elektroenergetski sustav."

**B) POPIS SEKTORSKIH DOKUMENATA I PROPISA KOJE JE BILO POTREBNO POŠTIVATI U IZRADI PLANA**

- Zakon o prostornom uređenju i gradnji (N.N. 76/07 i 38/09)
- Pravilnik o mjerama zaštite od elementarnih nepogoda i ratnih opasnosti u prostornom planiranju i uređenju prostora (N.N. 29/83., 36/85 i 42/86)
- Pravilnik o sadržaju, mjerilima kartografskih prikaza, obveznim prostornim pokazateljima i standardu elaborata prostornih planova (N.N. 106/98., 39/04., 45/04., 163/04)
- Pravilnik o osiguranju pristupačnosti građevina osobama s invaliditetom i smanjenom pokretljivosti ("NN", br. 151/05.)
- Zakon o zaštiti i očuvanju kulturnih dobara (N.N. 69/99., N.N. 151/03., N.N. 157/03 ispravak)
- Zakon o zaštiti prirode ("NN", br. 70/05.)
- Pravilnik o prostornim standardima, normativima te urbanističko-tehničkim uvjetima za planiranje mreže športskih objekata (N.N. 38/91)
- Zakon o javnim cestama (N.N. 180/04, N.N. 138/06)
- Zakon o sigurnosti prometa na javnim cestama (N.N. 105/04, N.N. 142/06)
- Pravilnik o uvjetima za projektiranje i izgradnju priključka i prilazu na javnu cestu (N.N. 119/07)
- Zakon o elektroničkim komunikacijama (N.N. 73/08 i 139/08)
- Zakon o energiji (N.N. 68/01.; 177/04)
- Zakon o tržištu električne energije (N.N. 177/04)
- Podzakonski akt  
Opći uvjeti isporuke električne energije (N.N. 8/91)  
Opći uvjeti za opskrbu električnom energijom (N.N. 14/06)
- Pravilnik o tehničkim normativima za izgradnju nadzemnih elektroenergetskih vodova nazivnog napona od 1 kV do 400 kV ("Službeni list" 65/88.; N.N. 55/96.; 24/97)
- Zakon o proizvodnji, distribuciji i opskrbi toplinskom energijom (N.N. 42/05)
- Zakon o zaštiti okoliša (N.N. 110/07)
- Pravilnik o procjeni utjecaja na okoliš ("NN", br. 59/00., 136/04. i 85/06.)
- Zakon o zaštiti zraka ("NN", br. 178/04.)
- Zakon o zaštiti od buke ("NN", br. 20/03.)
- Pravilnik o najvišim dopuštenim razinama buke u sredini u kojoj ljudi rade i borave (NN", br. 145/04.)
- Pravilnik o uvjetima za vatrogasne pristupe ("NN", br. 35/94.)
- Pravilnik o hidrantskoj mreži za gašenje požara ("NN", br. 8/06.)
- Zakon o zaštiti od požara (N.N. 58/93., 33/05)
- Zakon o tržištu plina (N.N. 40/07)
- Pravilnik o tehničkim uvjetima i normativima za siguran transport tekućih i plinovitih ugljikovodika magistralnim naftovodima i plinovodima te naftovodima i plinovodima za međunarodni transport ("Službeni list" SFRJ, br. 26/85. i "NN", br. 53/91.)
- Zakon o vodama (N.N. 107/95., 150/05)
- Odluka o utvrđivanju slivnog područja (N.N. 20/96., 98/98., 5/99)
- Odluka o utvrđivanju granica vodnih područja (N.N. 20/96., 98/98., 5/99)
- Pravilnik o utvrđivanju zona sanitarne zaštite izvorišta (N.N. 55/02)
- Pravilnik o graničnim vrijednostima pokazatelja, opasnih i drugih tvari u otpadnim vodama (N.N. 40/99., 6/01., 14/01)
- Državni plan za zaštitu voda (N.N. 8/99)
- Zakon o komunalnom gospodarstvu (N.N. 36/95., 70/97., 128/99., 57/00., 129/00., 59/01., 26/03., 82/04., 110/04., 178/04)
- Zakon o otpadu (N.N. 178/04., 153/05., 111/06)



- Pravilnik o vrstama otpada (N.N. 27/96)
- Pravilnik o gospodarenju otpadom (N.N. 23/07., 111/07)
- Zakon o obrani (N.N. 33/02., 58/02. i 76/07.)
- Pravilnik o zaštitnim i sigurnosnim zonama vojnih objekata (N.N. 175/03.)
- Pravilnik o kriterijima za određivanje gradova i naseljenih mjesta u kojima se moraju graditi skloništa i drugi objekti za zaštitu (N.N. 2/91.)
- Pravilnik o prostornim standardima, normativima te urbanističko-tehničkim uvjetima za planiranje mreže športskih objekata (N.N. 38/91.)
- Osnovna mreža zdravstvene djelatnosti (N.N. 188/04. i 115/07.)
- Zakon o zaštiti od elementarnih nepogoda (N.N. 73/97.)
- Pravilnik o tehničkim, gospodarskim i drugim uvjetima za uređenje sredstava melioracijske odvodnje, te osnovama za tehničko i gospodarsko održavanje sustava (N.N. 4/98.)
- Uredba o klasifikaciji voda (N.N. 77/98.)
- Uredba o opasnim tvarima u vodama (N.N. 78/98.)
- Pravilnik o graničnim vrijednostima pokazatelja, opasnih i drugih tvari u otpadnim vodama (N.N. 40/99., 6/01. i 14/01.)
- Pravilnik o zaštitnim mjerama i uvjetima za određivanje zona sanitarne zaštite izvorišta vode za piće (N.N. 22/86)-članak 43. i 214. ZV,
- Pravilnik o utvrđivanju zona sanitarne zaštite izvorišta (N.N. 55/02.)
- Pravilnik o izradi Vodnogospodarske osnove Hrvatske (N.N. 120/03.)
- Zakon o pošti (N.N. 172/03., 15/04., 92/05.)
- Pravilnik o općim uvjetima za obavljanje poštanskih usluga (N.N. 151/04., 122/05.)
- HP-službeno glasilo HP-Hrvatska pošta d.d., br. 2., 15.02.2005.
- Zakon o željeznici (N.N. 123/03., 30/04., 153/05., 79/07.)
- Zakon o sigurnosti u željezničkom prometu (N.N. 40/07.)
- Pravilnik o posebnim uvjetima za izgradnju objekata i uređaja u zaštitnom pojasu željezničke pruge (N.N. 19/76., 2/77., 49/80., 53/83., 42/90.)
- Pravilnik o tehničkim uvjetima za sigurnost željezničkog prometa kojima moraju udovoljavati željezničke pruge (N.N. 84/94., 32/96. i 21/04.)
- Pravilnik o željezničkoj infrastrukturi (N.N. 127/05., 16/08.)

## **C) ZAHTJEVI I MIŠLJENJA IZ ČLANKA 79. I ČLANKA 94. ZAKONA O PROSTORNOM UREĐENJU I GRADNJI**

### **1. ZAHTJEVI IZ ČLANKA 79. ZAKONA O PROSTORNOM UREĐENJU I GRADNJI**

Nositelj izrade je prema članku 79. Zakona o prostornom uređenju i gradnji dostavio dopise za dostavu zahtjeva za 32 nadležna tijela i osobe. U zakonskom roku 15 nadležnih tijela i osoba je dostavilo podatke, a to su:

1. Republika Hrvatska, Ministarstvo kulture, Uprava za zaštitu prirode, Zagreb
2. Republika Hrvatska, Ministarstvo poljoprivrede, ribarstva i ruralnog razvoja, Uprava za poljoprivredno zemljište, Zagreb
3. Republika Hrvatska, Ministarstvo kulture, Uprava za zaštitu kulturne baštine, Konzervatorski odjel u Osijeku, Osijek
4. Republika Hrvatska, Ministarstvo obrane, Služba za nekretnine, graditeljstvo i zaštitu okoliša, Zagreb
5. Republika Hrvatska, Ministarstvo regionalnog razvoja, šumarstva i vodnog gospodarstva, Zagreb
6. Hrvatska agencija za poštu i elektroničke komunikacije, Zagreb
7. Agencija za civilno zrakoplovstvo, Zagreb
8. HEP-Operator distribucijskog sustava d.o.o., Elektra Vinkovci, Vinkovci
9. Prvo plinarsko društvo d.o.o., Vukovar
10. Hrvatski telekom d.d. T-COM, Zagreb
11. Hrvatske ceste d.o.o., Odjel za studije i projekte, Zagreb
12. Uprava za ceste Vukovarsko-srijemske županije, Vinkovci
13. TELE 2,d.o.o., za telekomunikacijske usluge Zagreb
14. Grad Osijek
15. Općina Erdut

Preslici za zahtjeve priloženi su u nastavku:



REPUBLIKA HRVATSKA  
MINISTARSTVO KULTURE

Uprava za zaštitu prirode

KLASA: 612-07/10-49/0017

URBROJ: 532-08-03-02/3-10-02

Zagreb, 15. veljače 2010.



VUKOVARSKO-SRIJEMSKA ŽUPANIJA  
OPĆINA TRPINJA  
NAČELNIK

Gajčanska 1  
32 224 Trpinja

**PREDMET: Izmjene i dopune PPU-a Općine Trpinja,  
- planske smjernice, dostavljaju se**

Ministarstvo kulture, Uprava za zaštitu prirode zaprimila je vaš dopis u kojem ste kao nositelj izrade izmjena i dopuna prostornog plana Općine Trpinja u Vukovarsko-srijemskoj županiji, zatražili podatke, planske smjernice i propisane dokumente iz područja zaštite prirode, sukladno odredbi članka 79. Zakona o prostornom uređenju (Narodne novine, br. 76/07 i 38/09).

Uvidom u Upisnik zaštićenih prirodnih vrijednosti, utvrđeno je da unutar obuhvata predmetnog plana nema prirodnih vrijednosti zaštićenih temeljem Zakona o zaštiti prirode. U obuhvatu rečenog plana nalazi se područje ekološke mreže, važno za divlje svojte i stanišne tipove, pod nazivom Trpinja HR2001045, s ciljem očuvanja panonske slane stepe i močvare, sukladno Uredbi o proglašenju ekološke mreže (Narodne novine, br. 109/07). Navedene podatke i podatke iz priloženog o ekološkoj mreži potrebno je unijeti u tekstualni i grafički dio plana.

Ministarstvo kulture, Uprava za zaštitu prirode, temeljem odredbe članka 124. stavak 1. Zakona o zaštiti prirode (Narodne novine, br. 70/05 i 139/08) naglašava sljedeće mjere zaštite prirode i smjernice za mjere zaštite područja ekološke mreže:

- planom je potrebno štiti područja prekrivena autohtonom vegetacijom, postojeće šumske površine, šumske rubove, živice koje se nalaze između obradivih površina, te zabraniti njihovo uklanjanje,
- izbjegavati velike poljoprivredne površine zasijane jednom kulturom,
- štiti područja prirodnih vodotoka i vlažnih livada kao ekološki vrijednih područja, te spriječiti njihovo onečišćenje,
- očuvati povoljni omjer između travnjaka i šikare uz sprječavanje zaraštanja travnjaka i cretova,
- očuvati postojeće šume, zaštititi ih od prenamjene i krčenja, očuvati šumske čistine (livade, pašnjaci) i šumske rubove,
- u gospodarenju šumama osigurati prikladnu brigu za očuvanje ugroženih i rijetkih divljih svojti,
- uređenje postojećih i širenje građevinskih područja planirati na način da se očuvaju postojeće krajobrazne vrijednosti,

- pri oblikovanju građevina treba voditi računa da se zadrži krajobrazna raznolikost i prirodna kvaliteta prostora uz poticanje lokalnih metoda gradnje i graditeljske tradicije i upotrebu autohtonih materijala.

Za zahvate u prirodi, koji sami ili s drugim zahvatima mogu imati značajan utjecaj na ciljeve očuvanja i cjelovitost područja ekološke mreže, ocjenjuje se prihvatljivost za ekološku mrežu, sukladno članku 36. Zakonu o zaštiti prirode.

Prepoznate važne mjere zaštite prirode potrebno je na odgovarajući način ugraditi u PPUO Trpinja.

Privitak: 1. Naziv područja ekološke mreže sa smjericama za mjere zaštite, unutar obuhvata predmetnog plana  
2. Prilog III Uredbe o proglašenju ekološke mreže (Narodne novine, br. 109/07)



Dostavlja se:  
1. Naslovu  
2. Evidencija - ovdje  
3. Pismohrana - ovdje

## EKOLOŠKA MREŽA



Šifra i naziv područja: **HR2001045 # , Trpinja**

Ciljevi očuvanja

Stanišni tipovi

NKS šifra NATURA šifra stanišni tip

1530\*

Panonske slane stepe i močvare

Mjere zaštite

**15, 26; 30;**

Svaki broj označava mjeru ili skup mjera zaštite koje je potrebno provoditi na ovom području ekološke mreže, kako bi se postigao ili održao povoljan statusa zaštite vrsta i stanišnih tipova (ciljeva očuvanja).



## Prilog 1.3.

Smjernice za mjere zaštite za područja ekološke mreže	
broj	
1	Osigurati poticaje šaranskim ribnjacima za očuvanje ornitološke vrijednosti
2	U pravilu zadržati razinu vode potrebnu za biološki minimum i očuvati stanište
3	Provoditi mjere očuvanja biološke raznolikosti u šumama (P)
4	Pažljivo provoditi melioraciju
5	Pažljivo provoditi regulaciju vodotoka
6	Revitalizirati vlažna staništa uz rijeke
7	Regulirati lov i sprječavati krivolov
8	Ograničiti širenje područja pod intenzivnim poljodjelstvom
9	Osigurati poticaje za tradicionalno poljodjelstvo i stočarstvo
10	Osigurati pročišćavanje otpadnih voda
11	Pažljivo provoditi turističko rekreativne aktivnosti
12	Restaurirati vlažne travnjake
13	Prilagoditi rad HE zbog ubalažavanja velikih dnevnih kolebanja vodostaja
14	Restaurirati stepske travnjake i reintroducirati stepske vrste
15	Održavati pašnjake
16	Očuvati seoske mozaične krajobraze
17	Moguće je provoditi šumske zahvate uključujući i sanitarnu sječu uz posebno dopuštenje Ministarstva zaduženog za zaštitu prirode
18	Sprječavati zaraštavanje travnjaka
19	Osigurati poticaje za načine košnje koji ne ugrožavaju kosce ( <i>Crex crex</i> )
20	Zabrana penjanja na liticama na kojima se gnijezde značajne vrste
21	Zaštititi područje temeljem Zakona o zaštiti prirode
22	Kontrolirati ili ograničiti gradnju objekata i lučica na muljevitim i pjeskovitim morskim obalama
23	Sprječavati nasipavanje i betonizaciju obala
24	Osigurati poticaje solanama za očuvanje ornitološke vrijednosti
25	Ograničiti sidrenje
26	Svršishodna i opravdana prenamjena zemljišta
27	Pažljivo planirati izgradnju visokih objekata (osobito dalekovoda i vjetroelektrana)
28	Prilagoditi ribolov i sprječavati prelov ribe
29	Određiti kapacitet posjećivanja područja
30	Osigurati poticaje za očuvanje biološke raznolikosti (POP)
31	Regulirati akvakulturu
32	Regulirati ribolov povlačnim ribolovnim alatima
33	Zaštititi područje u kategoriji posebnog rezervata
	<b>Smjernice za mjere zaštite u svrhu očuvanja stanišnih tipova, propisanih Pravilnikom o vrstama stanišnih tipova, karti staništa, ugroženim i rijetkim stanišnim tipovima te o mjerama za očuvanje stanišnih tipova</b>
1000	<b>A. Površinske kopnene vode i močvarna staništa</b>

100	Očuvati vodena i močvarna staništa u što prirodnijem stanju, a prema potrebi izvršiti revitalizaciju
101	Osigurati povoljnu količinu vode u vodenim i močvarnim staništima koja je nužna za opstanak staništa i njihovih značajnih bioloških vrsta
102	Očuvati povoljna fizikalno-kemijska svojstva vode ili ih poboljšati, ukoliko su nepovoljna za opstanak staništa i njihovih značajnih bioloških vrsta
103	Održavati povoljni režim voda za očuvanje močvarnih staništa
104	Očuvati povoljni sastav mineralnih i hranjivih tvari u vodi i tlu močvarnih staništa
105	Očuvati raznolikost staništa na vodotocima (neutvrđene obale, sprudovi, brzaci, slapovi i dr.) i povoljnu dinamiku voda (meandriranje, prenošenje i odlaganje nanosa, povremeno prirodno poplavljivanje rukavaca i dr)
106	Očuvati povezanost vodnoga toka
107	Očuvati biološke vrste značajne za stanišni tip; ne unositi strane (alohtone) vrste i genetski modificirane organizme
108	Sprječavati zaraštavanje preostalih malih močvarnih staništa u priobalju
109	Izbjegavati regulaciju vodotoka i promjene vodnog režima vodenih i močvarnih staništa ukoliko to nije neophodno za zaštitu života ljudi i naselja
110	U zaštiti od štetnog djelovanja voda dati prednost korištenju prirodnih retencija i vodotoka kao prostore za zadržavanje poplavnih voda odnosno njihovu odvodnju
111	Vađenje šljunka provoditi na povišenim terasama ili u neaktivnom poplavnom području a izbjegavati vađenje šljunka u aktivnim riječnim koritima i poplavnim ravnicama
112	Ne iskorištavati sedimente iz riječnih sprudova
2000	<b>B. Neobrasle i slabo obrasle kopnene površine</b>
113	Očuvati povoljnu strukturu i konfiguraciju te dopustiti prirodne procese, uključujući eroziju
114	Očuvati biološke vrste značajne za stanišni tip; ne unositi strane (alohtone) vrste i genetski modificirane organizme
3000	<b>C-D. Travnjaci, cretovi, visoke zeleni i šikare</b>
115	Gospodariti travnjacima putem ispaše i režimom košnje, prilagođenim stanišnom tipu, uz prihvatljivo korištenje sredstava za zaštitu bilja i mineralnih gnojiva
116	Očuvati biološke vrste značajne za stanišni tip; ne unositi strane (alohtone) vrste i genetski modificirane organizme
117	Očuvati povoljni omjer između travnjaka i šikare, uključujući i sprječavanje procesa sukcesije (sprječavanje zaraštavanja travnjaka i cretova i dr.)
118	Očuvati povoljnu nisku razinu vrijednosti mineralnih tvari u tlima suhih i vlažnih travnjaka
119	Očuvati povoljni vodni režim, uključujući visoku razinu podzemne vode na područjima cretova, vlažnih travnjaka i zajednica visokih zeleni
120	Poticati oživljavanje ekstenzivnog stočarstva u brdskim, planinskim, otočnim i primorskim travnjačkim područjima
4000	<b>E. Šume</b>
121	Gospodarenje šumama provoditi sukladno načelima certifikacije šuma
122	Prilikom dovršnoga sijeka većih šumskih površina, gdje god je to moguće i prikladno, ostavljati manje neposječene površine



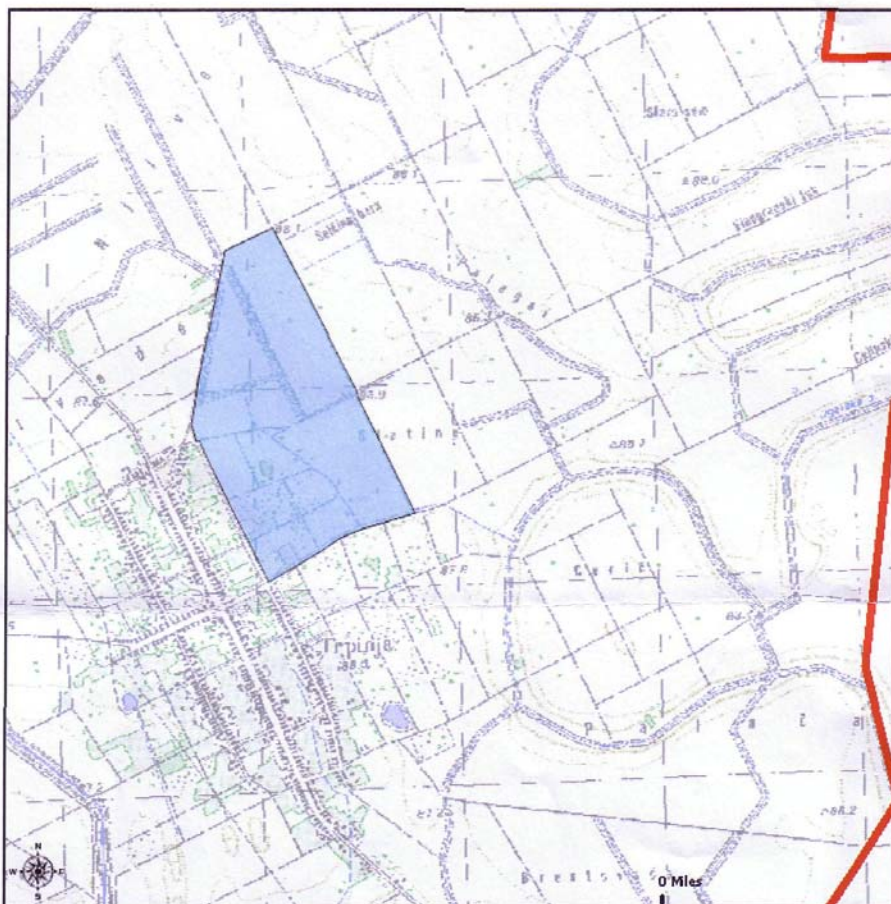
123	U gospodarenju šumama očuvati u najvećoj mjeri šumske čistine (livade, pašnjaci i dr.) i šumske rubove
124	U gospodarenju šumama osigurati produljenje sječive zrelosti zavičajnih vrsta drveća s obzirom na fiziološki vijek pojedine vrste i zdravstveno stanje šumske zajednice
125	U gospodarenju šumama izbjegavati uporabu kemijskih sredstava za zaštitu bilja i bioloških kontrolnih sredstava ('control agents'); ne koristiti genetski modificirane organizme
126	Očuvati biološke vrste značajne za stanišni tip; ne unositi strane (alohtone) vrste i genetski modificirane organizme
127	U svim šumama osigurati stalan postotak zrelih, starih i suhih (stojećih i oborenih) stabala, osobito stabala s dupljama
128	U gospodarenju šumama osigurati prikladnu brigu za očuvanje ugroženih i rijetkih divljih svojti te sustavno praćenje njihova stanja (monitoring)
129	Pošumljavanje, gdje to dopuštaju uvjeti staništa, obavljati autohtonim vrstama drveća u sastavu koji odražava prirodni sastav, koristeći prirodni bliske metode; pošumljavanje nešumskih površina obavljati samo gdje je opravdano uz uvjet da se ne ugrožavaju ugroženi i rijetki nešumski stanišni tipovi
5000	<b>F.-G. More i morska obala</b>
130	Očuvati povoljna fizikalna i kemijska svojstva morske vode ili ih poboljšati tamo gdje su pogoršana
131	Osigurati pročišćavanje gradskih i industrijskih voda koje se ulijevaju u more
132	Očuvati povoljnu građu i strukturu morskoga dna, obale, priobalnih područja i riječnih ušća
133	Očuvati biološke vrste značajne za stanišni tip; ne unositi strane (alohtone) vrste i genetski modificirane organizme
134	Provoditi prikladan sustav upravljanja i nadzora nad balastnim vodama brodova, radi sprječavanja širenja invazivnih stranih vrsta putem balastnih voda
135	Sanirati oštećene djelove morske obale gdje god je to moguće
136	Ne iskorištavati sedimente iz sprudova u priobalju
6000	<b>H. Podzemlje</b>
137	Očuvati biološke vrste značajne za stanišni tip; ne unositi strane (alohtone) vrste i genetski modificirane organizme
138	Očuvati sigovine, živi svijet speleoloških objekata, fosilne, arheološke i druge nalaze
139	Ne mijenjati stanišne uvjete u speleološkim objektima, njihovom nadzemlju i neposrednoj blizini
140	Sanirati izvore onečišćenja koji ugrožavaju nadzemne i podzemne krške vode
141	Sanirati odlagališta otpada na slivnim područjima speleoloških objekata
142	Očuvati povoljne uvjete (tama, vlažnost, prozračnost) i mir (bez posjeta i drugih ljudskih utjecaja) u speleološkim objektima
143	Očuvati povoljne fizikalne i kemijske uvjete, količinu vode i vodni režim ili ih poboljšati ako su nepovoljni



Podaci u nacionalnim parkovima i parkovima prirode - 1 : 24.999

Page 1 of 1

## Podaci u nacionalnim parkovima i parkovima prirode - 1 : 24.999



Poligonska područja važna za vrste (osim ptica) i staništa (SCI)



Granice NP i PP

■ Granica Nacionalnog parka

■ Granica Parka prirode

Granice općina

[http://195.29.218.202/ZASTITA\\_PRIRODE/](http://195.29.218.202/ZASTITA_PRIRODE/)

16.2.2010



Cro-nen

Karte TK100000 Not searchable

Hrvatska

Zumiranje

Nacionalna ekološka mreža

- Karte TK100000
- Granice županija
- Točkasti lokaliteti NEM-a
- Morska područja NEM-a
- Kopnena područja NEM-a
- Područja važna za ptice te ostale svojite i staništa
- Međunarodno važna područja za ptice
- Ptuj
- Varaždin
- Koprivnica
- Đurđevac
- Postojna
- Kočevje
- Novo Mesto
- Zagreb

0 20 km  
5906443.25, 5042110.3  
Zoom 21 km

Visit TrimbleMap web site

<http://www.cro-nen.hr/nem/>

21.1.2010



REPUBLIKA HRVATSKA  
MINISTARSTVO POLJOPRIVREDE,  
RIBARSTVA I RURALNOG RAZVOJA

10000 Zagreb, Ul. grada Vukovara 78, P.P. 1034  
Telefon: 61 06 111, Telefax: 61 09 200

KLASA: 350-02/10-01/22  
URBROJ: 525-09-2-0377/10-2  
Zagreb, 28. siječanj 2010.

ZAVOD ZA PROSTORNO PLANIRANJE, d. d.  
O S I J E K

PRIMLJENO: 12. 06. 2010			
Priloga	Broj	Datum	Priloga
	030		

VUKOVARSKO-SRIJEMSKA ŽUPANIJA  
OPĆINA TRPINJA  
OPĆINSKI NAČELNIK

**Predmet: Odluka o izmjeni i dopuni Prostornog plana uređenja  
Općine Trpinja**  
*- planske smjernice i propisani dokumenti - dostavljaju se -*

Na vaš broj :  
Klasa : 362-01/09-01/01  
Ur.broj : 2196/08-03-09-252  
Od Trpinja, 31. prosinca 2009. godine

Primljeno : 525 - Ministarstvo poljoprivrede, ribarstva i ruralnog razvoja : 26. siječnja 2010. godine.

Imajući u vidu, Vaš dopis, dostavljamo Vam - planske smjernice i propisane dokumente, temeljem Zakona o prostornom uređenju i gradnji ( " Narodne novine " , br. 78/07. ), a sukladno odredbi članka 79., stavka 1 do 4.

Zbog značaja poljoprivrednog zemljišta, za život čovjeka i činjenice, da je zemljište neobnovljivo, Ustav Republike Hrvatske odredio ga je kao dobro od interesa za Republiku, posebice ga štiti i njegovo se korištenje može odvijati pod uvjetima i na način propisan Zakonom o poljoprivrednom zemljištu.

Poljoprivredno zemljište je prvi i osnovni uvjet za poljoprivrednu proizvodnju, iz koje čovjek zadovoljava svoju primarnu potrebu za hranom, a preradom raznih poljoprivrednih proizvoda zadovoljava i niz drugih važnih životnih potreba ( Zakon o poljoprivredi, Zakon o ekološkoj proizvodnji poljoprivrednih i prehrambenih proizvoda, Zakon o stočarstvu, Zakon o slatkovodnom ribarstvu, Zakon o morskom ribarstvu, Zakon o hrani i dr. ).

Iako je Zakonom uređeno iskorištavanje i zaštita poljoprivrednog zemljišta, ipak je smanjenje njegove površine intenzivno, pa i zabrinjavajuće.



2. Dostaviti podatke - za ona poljoprivredna zemljišta na kojima se planira promjena namjene tog zemljišta ( k.o., k.č. br., površina, kultura i vlasništvo - privatno / državno ) odnosno - podaci iz katastra, te ih prikazati u tabličnom prikazu kako slijedi.

**Tablica 1.**

Pregled podataka o zemljištu koje je obuhvaćeno proširivanjem, odnosno smanjivanjem građevinskih područja

ASELJE	BROJ KATASTARSKE ČESTICE / k.o.	POVRŠINA	KULTURA	VLASNIŠTVO <i>privatno / državno</i>	NAMJENA

  
**MINISTAR**  
**Petar Čobanković**

O tome obavijest :

1. Ministarstvo poljoprivrede, ribarstva i ruralnog razvoja,  
Uprava poljoprivredne i fitosanitarne inspekcije,  
Sektor inspekcija u poljoprivredi - ovdje,
2. Dokumentacija - ovdje,
3. Arhiva - ovdje.






REPUBLIKA HRVATSKA  
MINISTARSTVO KULTURE  
Uprava za zaštitu kulturne baštine  
Konzervatorski odjel u Vukovaru  
32000 Vukovar, Olajnica 19, p.p. 4  
Tel. 032/443-203 fax. 032/443-199

Klasa: 612-08/10-10/0009  
Ur.broj: 523-04-23/1-10-2  
Vukovar, 18.01.2010.

OPĆINA TRPINJA  
Gajčanska 1  
32224 Trpinja



Predmet: Izmjene i dopune Prostornog plana Općine (PPUO) Trpinja  
- očitovanje o zahtjevu za dostavu podataka

Povodom Vašeg pismenog zahtjeva od 08.01.2010. g. za dostavom naših zahtjeva za izradu Plana, obavještavamo vas da u zoni obuhvata Izmjena i dopuna PPUO Trpinja nema kulturnih dobara te da se mogu zadržati svi podaci i mjere zaštite iz važećeg PPUO Trpinja.  
Za zaštitu kulturnih dobara na području Vukovarsko-srijemske županije nije više nadležan Konzervatorski odjel u Osijeku nego Konzervatorski odjel u Vukovaru pa je taj podatak potrebno izmijeniti u Planu ili napisati općenitu formulaciju: „nadležni Konzervatorski odjel“.

S poštovanjem,



Pročelnica:  
Zdenka Predrijevac, dipl.inž.grad.

*Predrijevac*

Dostaviti:  
1. Zavod za prostorno planiranje  
Vij. P. Kolarića 5a, 31000 Osijek  
2. Dokumentacija, ovdje  
3. Pismohrana, ovdje



REPUBLIKA HRVATSKA  
MINISTARSTVO KULTURE  
Uprava za zaštitu kulturne baštine  
Konzervatorski odjel u Vukovaru  
32000 Vukovar, Olajnica 19, p.p. 4  
Tel. 032/443-203 fax. 032/443-199

Klasa: 612-08/10-10/0009  
Ur.broj: 523-04-23/1-10-7  
Vukovar, 24.08.2010.

ZAVOD ZA PROSTORNO PLANIRANJE, d. d.  
O S I J E K

PRIMLJENO: 09.09.2010			
Org. j.d.	Broj	Prilog	Vrijednost
	175		

OPĆINA TRPINJA  
Gajčanska 1  
32224 Trpinja

Predmet: Izmjene i dopune Prostornog plana Općine (PPUO) Trpinje  
Očitovanje o zahtjevima za izradu Plana  
Veza: klasa: 362-01/10-01/01, urbroj: 2196/08-03-10-03, od 28.07.2010. g.

Povodom vašeg pismenog zahtjeva za dostavom zahtjeva iz područja zaštite kulturne baštine za izradu Izmjena i dopuna PPUO Trpinje, a povodom dopune Odluke o izradi predmetnog Plana od 14.07.1010. g. (lokacija reciklažnog dvorišta za građevinski otpad), obavještavamo vas da se mogu zadržati podaci i mjere zaštite kulturnih dobara iz važećeg PPUO Trpinje.

Ukoliko bude potrebno, detaljnije ćemo se očitovati nakon uvida u nacrt prijedloga Plana kad nam bude dostavljen u sljedećoj fazi izrade Plana.

S poštovanjem,



Pročelnica  
Zdenka Predrijevac, dipl.inž.grad.

*Zdenka Predrijevac*

Dostaviti:  
1. Dokumentacija, ovdje  
2. Pismohrana, ovdje



REPUBLIKA HRVATSKA  
MINISTARSTVO OBRANE  
ZAGREB

UPRAVA ZA MATERIJALNE RESURSE  
SLUŽBA ZA NEKRETNINE, GRADITELJSTVO  
I ZAŠTITU OKOLIŠA

KLASA: 350-02/07-01/94  
URBROJ: 512M3-020202-10-5

Zagreb, 04. ožujka 2010.

ZAVOD ZA PROSTORNO PLANIRANJE, d. d.  
OSIJEK

PRIMLJENO: 18. 03. 2010			
OPĆ. I. B.	Broj		ST. OBR.

VUKOVARSKO-SRIJEMSKA ŽUPANIJA  
OPĆINA TRPINJA  
Općinski načelnik  
32224 TRPINJA

PREDMET: Izmjene i dopune PPUO Trpinja,  
očitovanje, dostavlja se-

VEZA: Vaš dopis KLASA:362-01/10-01/01, URBROJ:2196/08-03-10-02  
od 08. siječnja 2010.

Temeljem odredbi članka 18. Zakona o obrani (N.N. broj 33/02 i 58/02) i  
Pravilnika o zaštitnim i sigurnosnim zonama vojnih objekata (N.N. broj 175/03),  
povodom vašeg poziva za dostavom podataka, planskih smjernica i posebnih uvjeta  
od interesa obrane vezano za izradu Izmjena i dopuna Prostornog plana uređenja  
Općine Trpinja, obavještavamo vas da nema posebnih zahtjeva obrane za područje  
obuhvata predmetnog plana.

SZ  
Mud

S poštovanjem,

NAČELNIK

Velimir Anić, dipl.ing.geod.



Dostaviti:

- naslovu
- pismohrana





REPUBLIKA HRVATSKA  
MINISTARSTVO REGIONALNOG RAZVOJA,  
ŠUMARSTVA I VODNOGA GOSPODARSTVA

10000 Zagreb, Babonićeva 121

KLASA: 350-02/10-01/03  
URBBROJ: 538-07-10-02  
Zagreb, 1. veljače 2010.

ZAVOD ZA PROSTORNO PLANIRANJE, d.o.o.  
OSIJEK

PRIMLJENO:	24. 02. 2010
Org. jzd.:	
	038

OPĆINA TRPINJA  
Načelnik općine  
Gajčanska 1  
32 224 Trpinja ✓

PREDMET: Izmjene i dopune PPU  
Općine Trpinja  
- planske smjernice, *dostavljaju se*

Veza Vaš broj: KLASA: 362-01/10-01/01  
URBBROJ: 2196/08-03-10-02  
Trpinja, 08.01.2010.

U svezi gore navedenog predmeta ovo Ministarstvo daje planske smjernice kako slijedi:

Šume i šumska zemljišta dobra su od interesa za Republiku Hrvatsku i ispunjavaju gospodarsku, ekološku i društvenu funkciju te imaju znatan utjecaj na kakvoću života stoga je nužno održivo gospodarenje i racionalno korištenje šumskih resursa u suradnji sa svim zainteresiranim stranama (Hrvatske šume d.o.o., Šumarska savjetodavna služba i dr.) te je od nacionalnog interesa da sve zainteresirane strane i korisnici zemljišta budu odgovarajuće zastupljeni za vrijeme trajanja procesa prostornog planiranja.

U izradi dokumenata prostornog uređenja koje donosi jedinica lokalne i područne (regionalne) samouprave sudjeluje i Ured državne uprave u županiji, odnosno upravno tijelo Grada Zagreba nadležno za poslove šumarstva. (Zakon o šumama „Narodne novine“, broj 140/05, 82/06, 129/08).

Sukladno članku 37. Zakona o šumama dokumentom prostornog uređenja u šumi ili na šumskom zemljištu može se planirati izgradnja građevina za potrebe poduzetničke zone, infrastrukture, sporta, rekreacije, lova i obrane Republike Hrvatske, vjerske i zdravstvene građevine te područje, mjesto, spomenik i obilježje u svezi povijesnih događaja i



osoba, ali samo ako to zbog tehničkih ili ekonomskih uvjeta nije moguće planirati izvan šume, odnosno šumskog zemljišta.

Slijedom gore navedenog, prilikom izrade prostorno planske dokumentacije potrebno je izvršiti valorizaciju šuma i šumskog zemljišta s posebnim naglaskom na planiranje površina građevinskog područja i to:

- izdvojeno građevinsko područje izvan naselja
- izdvojeni dio građevinskog područja naselja
- neizgrađeni dio građevinskog područja, sukladno smjernicama i uputama kako slijedi:

1. Dokumentom prostornog uređenja maksimalno štiti obraslo šumsko zemljište te zahvate planirati na neobraslom šumskom zemljištu (npr. kamenjara) i zemljištu obraslom početnim ili degradacijskim razvojnim stadijima šumskih sastojina (garizi, šibljaci).  
Na području krša, gdje je drvena masa i vrijednost drva niska, glavni ciljevi gospodarenja šumama i šumskim zemljištem su zaštita tla i voda (korištenje općekorisnih funkcija) stoga je nužno korištenje na način i u obimu koji ne vodi do njihova propadanja, nego osigurava njihovu stabilnost i održava potencijal. (Nacionalna šumarska politika i strategija, „Narodne novine“, broj 120/03).
2. Izvršiti valorizaciju na način da se izbjegavaju zahvati u sastojinama gospodarskih jednodobnih šuma (uredajni razredi hrasta lužnjaka 140 godina, hrasta kitnjaka 120 godina, obične bukve 100 godina), sastojine koje su u fazi oplodne sječe, sastojine I i II dobnog razreda, sastojine u kojima je Osnovom ili Programom propisana sanacija ili konverzija.  
Ukoliko se u gore navedenim sastojinama ipak planira, nastojati da se zahvati izvode u dijelovima površina navedenih sastojina koji su lošije kvalitete, slabijeg zdravstvenog stanja, smanjenog obrasta, sastojine lošijeg i smanjenog prirasta (manjeg od 2%), sastojine slabije drvene zalihe (manje od 300 m<sup>3</sup>/ha).
3. U sastojinama prebornih šuma ukoliko se zahvati u prostoru ne mogu izbjeći treba izvršiti valorizaciju i zahvat planirati u sastojinama: slabije drvene zalihe (manje od 200 m<sup>3</sup>/ha), sastojinama niskog prirasta (manjeg od 2,0%), sastojinama lošijeg boniteta (III, IV, V).
4. Prilikom planiranja zahvata izbjegavati usitnjavanje površina obraslih šumom na manje od 1000 m<sup>2</sup> u svrhu očuvanja stabilnosti i bioraznolikosti šumskog ekosustava.
5. Pri izradi dokumenta prostornog uređenja sukladno Zakonu o šumama („Narodne novine“, broj 140/05, 82/06, 129/08) valorizirati površine vezane uz gospodarske, zaštitne i šume posebne namjene (šumski sjemenski objekti, šume unutar zaštićenih područja ili prirodnih vrijednosti zaštićene na temelju propisa o zaštiti prirode i šume namijenjene znanstvenim istraživanjima, nastavi, potrebama obrane Republike Hrvatske te potrebama utvrđenim posebnim propisima).
6. U sastojinama zaštitnih šuma koje služe za zaštitu zemljišta, voda, naselja, objekata i druge imovine, dokumentom prostornog uređenja izbjegavati planiranje onih zahvata koji bi ugrozili njihovu zaštitnu ulogu.

7. Dokumentom prostornog uređenja izbjegavati promjenu namjene šuma i šumskog zemljišta ako je ono predviđeno za sadnju višegodišnjih nasada na kojima je odobreno pravo služnosti ili se planira osnivanje služnosti.
8. Kod izrade prostorno planske dokumentacije, u cilju očuvanja stabilnosti šumskog ekosustava, nova eksploatacijska polja planirati vrednujući kriterije iz Uredbe o postupku i mjerilima za osnivanje prava služnosti na šumi i/ili šumskom zemljištu u vlasništvu Republike Hrvatske u svrhu eksploatacije mineralnih sirovina („Narodne novine“, broj 133/07).
9. Pri prostornom planiranju izvršiti valorizaciju staništa divljih životinja kroz formirana lovišta na tom području na način da se infrastrukturnim i vodnogospodarskim sustavima ne ugrozi slobodna migracija divljači karakteristične za to područje, ne umanjiti bonitet lovišta smanjivanjem površina lovišta ispod 1000 ha na kontinentu i 500 ha na otocima, ili više od 20% površine lovišta ili lovno produktivne površine.

Gore navedene smjernice i upute temelje se na načelu održivog razvoja, potrajnog gospodarenja, očuvanja stabilnosti šumskog ekosustava, ekološke prihvatljivosti i socijalne odgovornosti te im je cilj pomoći u integralnom pristupu kod prostornog planiranja i racionalnog korištenja šuma i šumskog zemljišta.

**Potpredsjednik Vlade Republike Hrvatske i ministar  
regionalnog razvoja, šumarstva i vodnoga gospodarstva**

**mr. sc. Božidar Pankreć**



U privitku: Legislativa

Legislativa:

### ZAKONI

- Zakon o šumama („Narodne novine“ broj 140/05, 82/06 i 129/08)
- Zakon o lovstvu („Narodne novine“ broj 140/05 i 75/09)
- Zakon o šumskom reprodukcijskom materijalu („Narodne novine“ broj 75/09)
- Zakon o prostornom uređenju i gradnji („Narodne novine“ broj 76/07 i 38/09)

### ODLUKE

- Odluka Vlade Republike Hrvatske o popisu šumskih površina na kojima se može osnovati služnost radi podizanja višegodišnjih nasada (Hrvatske šume d.o.o., web stranice)

### UREDBE

- Uredba o načinu i kriterijima za davanje u zakup šumskog zemljišta u vlasništvu Republike Hrvatske, („Narodne novine“, broj 108/06 i 73/09)
- Uredba o postupku i mjerilima za osnivanje služnosti u šumi ili na šumskom zemljištu u vlasništvu Republike Hrvatske u svrhu izgradnje vodovoda, kanalizacije, plinovoda, električnih vodova, („Narodne novine“, broj 108/06)
- Uredba o postupku i mjerilima za osnivanje služnosti u šumi ili na šumskom zemljištu u vlasništvu Republike Hrvatske radi podizanja višegodišnjih nasada, („Narodne novine“, broj 121/08)
- Uredba o postupku i mjerilima za osnivanje prava služnosti u šumi ili na šumskom zemljištu u vlasništvu Republike Hrvatske, u svrhu obavljanja turističke djelatnosti, („Narodne novine“, broj 69/07)
- Uredbu o postupku i mjerilima za osnivanje prava služnosti na šumi i/ili šumskom zemljištu u vlasništvu republike hrvatske u svrhu eksploatacije mineralnih sirovina („Narodne novine“, broj 133/07)

### PRAVILNICI

- Pravilnik o uređivanju šuma, („Narodne novine“, broj 111/06, 141/08)
- Pravilnik o zaštiti šuma od požara, („Narodne novine“, broj 26/03)

### OSTALO

- Nacionalna šumarska politika i strategija, („Narodne novine“, broj 120/03)
- Ministarske konferencije o zaštiti šuma u Europi
- Agenda 21, UNCED i druge donijete konvencije i po svim međunarodnim propisima obvezujući akti





REPUBLIKA HRVATSKA  
MINISTARSTVO REGIONALNOG RAZVOJA,  
ŠUMARSTVA I VODNOGA GOSPODARSTVA

10000 Zagreb, Babonićeva 121

KLASA: 350-02/10-01/233  
URBROJ: 538-07-10-02  
Zagreb, 22.srpnja 2010.



VUKOVARSKO-SRIJEMSKA ŽUPANIJA  
OPĆINA TRPINJA  
Načelnik  
Gajčanska 1  
32 224 Trpinja

PREDMET: Izmjene i dopune PPU  
Općine Trpinja  
- planske smjernice, *dostavljaju se*

Veza Vaš broj: KLASA: 350-02/10-01/01  
URBROJ: 2196/08-03-10-236  
Trpinja, 09. srpnja 2010.

U svezi gore navedenog predmeta ovo Ministarstvo daje planske smjernice kako slijedi:

Šume i šumska zemljišta dobra su od interesa za Republiku Hrvatsku i ispunjavaju gospodarsku, ekološku i društvenu funkciju te imaju znatan utjecaj na kakvoću života stoga je nužno održivo gospodarenje i racionalno korištenje šumskih resursa u suradnji sa svim zainteresiranim stranama (Hrvatske šume d.o.o., Šumarska savjetodavna služba i dr.) te je od nacionalnog interesa da sve zainteresirane strane i korisnici zemljišta budu odgovarajuće zastupljeni za vrijeme trajanja procesa prostornog planiranja. U izradi dokumenata prostornog uređenja koje donosi jedinica lokalne i područne (regionalne) samouprave sudjeluje i Ured državne uprave u županiji, odnosno upravno tijelo Grada Zagreba nadležno za poslove šumarstva. (Zakon o šumama „Narodne novine“, broj 140/05., 82/06., 129/08., 80/10. ).

**Sukladno članku 37.** Zakona o šumama dokumentom prostornog uređenja u šumi ili na šumskom zemljištu može se planirati izgradnja građevina za potrebe poduzetničke zone, infrastrukture, sporta, rekreacije, lova i obrane Republike Hrvatske, vjerske i zdravstvene građevine te područje, mjesto, spomenik i obilježje u svezi povijesnih događaja i osoba, ali samo ako to zbog tehničkih ili ekonomskih uvjeta nije moguće planirati izvan šume, odnosno šumskog zemljišta.

Slijedom gore navedenog, prilikom izrade prostorno planske dokumentacije potrebno je izvršiti valorizaciju šuma i šumskog zemljišta s posebnim naglaskom na planiranje površina građevinskog područja i to:

- izdvojeno građevinsko područje izvan naselja
- izdvojeni dio građevinskog područja naselja
- neizgrađeni dio građevinskog područja, sukladno dolje navedenim smjernicama i uputama:

1. Dokumentom prostornog uređenja maksimalno štiti obraslo šumsko zemljište te zahvate planirati na neobraslom šumskom zemljištu (npr. kamenjara) i zemljištu obraslom početnim ili degradacijskim razvojnim stadijima šumskih sastojina (garizi, šibljaci).
2. Izvršiti valorizaciju na način da se izbjegavaju zahvati u sastojinama gospodarskih jednodobnih šuma (uređajni razredi hrasta lužnjaka 140 godina, hrasta kitnjaka 120 godina, obične bukve 100 godina), sastojine koje su u fazi oplodne sječe, sastojine I i II dobnog razreda, sastojine u kojima je Osnovom ili Programom propisana sanacija ili konverzija.  
Ukoliko se u gore navedenim sastojinama ipak planira, nastojati da se zahvati izvode u dijelovima površina navedenih sastojina koji su lošije kvalitete, slabijeg zdravstvenog stanja, smanjenog obrasta, sastojine lošijeg i smanjenog prirasta (manjeg od 2%), sastojine slabije drvene zalihe (manje od 300 m<sup>3</sup>/ha)
3. Prilikom planiranja zahvata izbjegavati usitnjavanje površina obraslih šumom na manje od 1000 m<sup>2</sup> u svrhu očuvanja stabilnosti i bioraznolikosti šumskog ekosustava.
4. Pri izradi dokumenta prostornog uređenja sukladno Zakonu o šumama („Narodne novine“, broj 140/05., 82/06., 129/08., 80/10.) valorizirati površine vezane uz gospodarske, zaštitne i šume posebne namjene (šumski sjemenski objekti, šume unutar zaštićenih područja ili prirodnih vrijednosti zaštićene na temelju propisa o zaštiti prirode i šume namijenjene znanstvenim istraživanjima, nastavi, potrebama obrane Republike Hrvatske te potrebama utvrđenim posebnim propisima)
5. U sastojinama zaštitnih šuma koje služe za zaštitu zemljišta, voda, naselja, objekata i druge imovine, dokumentom prostornog uređenja izbjegavati planiranje onih zahvata koji bi ugrozili njihovu zaštitnu ulogu.
6. Dokumentom prostornog uređenja izbjegavati promjenu namjene šuma i šumskog zemljišta ako je ono predviđeno za sadnju višegodišnjih nasada na kojima je odobreno pravo služnosti ili se planira osnivanje služnosti.
7. Kod izrade prostorno planske dokumentacije, u cilju očuvanja stabilnosti šumskog ekosustava, nova eksploatacijska polja planirati vrednujući kriterije iz Uredbe o postupku i mjerilima za osnivanje prava služnosti na šumi i/ili šumskom zemljištu u


*vlasništvu Republike Hrvatske u svrhu eksploatacije mineralnih sirovina („Narodne novine“, broj 133/07).*

8. Pri prostornom planiranju izvršiti valorizaciju staništa divljih životinja kroz formirana lovišta na tom području na način da se infrastrukturnim i vodnogospodarskim sustavima ne ugrozi slobodna migracija divljači karakteristične za to područje, ne umanjiti bonitet lovišta smanjivanjem površina lovišta ispod 1000 ha na kontinentu i 500 ha na otocima, ili više od 20% površine lovišta ili lovno produktivne površine.

Gore navedene smjernice i upute temelje se na načelu održivog razvoja, potrajnog gospodarenja, očuvanja stabilnosti šumskog ekosustava, ekološke prihvatljivosti i socijalne odgovornosti te im je cilj pomoći u integralnom pristupu kod prostornog planiranja i racionalnog korištenja šuma i šumskog zemljišta

**Potpredsjednik Vlade Republike Hrvatske i ministar  
regionalnog razvoja, šumarstva i vodnoga gospodarstva**

**mr. sc. Božidar Pankreć**



U privitku: Legislativa



Legislativa:

### ZAKONI

- Zakon o šumama („Narodne novine“ broj 140/05, 82/06, 129/08 i 80/10)
- Zakon o lovstvu („Narodne novine“ broj 140/05 i 75/09)
- Zakon o šumskom reprodukcijском materijalu („Narodne novine“ broj 75/09)
- Zakon o prostornom uređenju i gradnji („Narodne novine“ broj 76/07 i 38/09)

### ODLUKE

- Odluka Vlade Republike Hrvatske o popisu šumskih površina na kojima se može osnovati služnost radi podizanja višegodišnjih nasada (Hrvatske šume d.o.o., web stranice)

### UREDBE

- Uredba o načinu i kriterijima za davanje u zakup šumskog zemljišta u vlasništvu Republike Hrvatske, („Narodne novine“, broj 108/06 i 73/09)
- Uredba o postupku i mjerilima za osnivanje služnosti u šumi ili na šumskom zemljištu u vlasništvu Republike Hrvatske u svrhu izgradnje vodovoda, kanalizacije, plinovoda, električnih vodova, („Narodne novine“, broj 108/06)
- Uredba o postupku i mjerilima za osnivanje služnosti u šumi ili na šumskom zemljištu u vlasništvu Republike Hrvatske radi podizanja višegodišnjih nasada, („Narodne novine“, broj 121/08)
- Uredba o postupku i mjerilima za osnivanje prava služnosti u šumi ili na šumskom zemljištu u vlasništvu Republike Hrvatske, u svrhu obavljanja turističke djelatnosti, („Narodne novine“, broj 69/07)
- Uredbu o postupku i mjerilima za osnivanje prava služnosti na šumi i/ili šumskom zemljištu u vlasništvu republike hrvatske u svrhu eksploatacije mineralnih sirovina („Narodne novine“, broj 133/07)

### PRAVILNICI

- Pravilnik o uređivanju šuma, („Narodne novine“, broj 111/06, 141/08)
- Pravilnik o zaštiti šuma od požara, („Narodne novine“, broj 26/03)

### OSTALO

- Nacionalna šumarska politika i strategija, („Narodne novine“, broj 120/03)
- Ministarske konferencije o zaštiti šuma u Europi
- Agenda 21, UNCED i druge donijete konvencije i po svim međunarodnim propisima obvezujući akti

**HAKOM**

KLASA: 350-05/10-01/4522  
URBROJ: 376-10/ŽO-10-2  
Zagreb, 3. kolovoz 2010. god.



Republika Hrvatska  
Vukovarsko-Srijemska županija  
Općina Trpinja  
Načelnik  
Gajčanska 1  
32224 Trpinja

**PREDMET: OPĆINA TRPINJA**  
**IZMJENE I DOPUNE PPU OPĆINE TRPINJA**  
**zahtjevi – smjernice za izradu**

**Veza:** Vaš dopis KLASA: 362-01/10-01/01, URBR:2196/08-03-10-03, od 28. srpnja 2010.

Temeljem vašega zahtjeva obavještavamo vas da je prema odredbi čl. 3. Zakona o elektroničkim komunikacijama (Narodne novine br. 73/08), Elektronička komunikacijska infrastruktura, obavljanje djelatnosti elektroničkih komunikacijskih mreža i usluga, gradnja, održavanje, razvoj i korištenje elektroničkih komunikacijskih mreža i elektroničke komunikacijske infrastrukture i povezane opreme te upravljanje i uporaba radiofrekvencijskog spektra i adresnog i brojevnog prostora, kao prirodno ograničenih općih dobara, **od interesa su za Republiku Hrvatsku** i da se prema odredbi iz čl. 25. st. 3. istoga Zakona **elektronička komunikacijska infrastruktura mora planirati u dokumentima prostornog uređenja na način da ne ograničuje razvoj elektroničke komunikacijske mreže i elektroničke komunikacijske infrastrukture i povezane opreme**. Temeljem odredbi iz čl. 26. st. (5) Zakona o elektroničkim komunikacijama Hrvatska agencija za poštu i elektroničke komunikacije **utvrđuje i izdaje zahtjeve i mišljenja** u postupku izrade i donošenja dokumenata prostornog uređenja.

Člankom 5. Zakona o elektroničkim komunikacijama **Republika Hrvatska osnovala je Hrvatsku agenciju za poštu i elektroničke komunikacije** kao regulatornu agenciju s javnim ovlastima, koja posljedično odredbi iz članka 11. Zakona o prostornom uređenju i gradnji surađuje s jedinicama lokalne i područne samouprave radi ostvarivanja ciljeva prostornog uređenja u procesu prostornog planiranja, zaštiti prostora, graditeljskoj i urbanoj obnovi i obavljanju drugih aktivnosti u izvršavanju obveza prostornog uređenja.

Također sukladno odredbama iz čl. 74. Zakona o prostornom uređenju i gradnji prostorni plan općine određuje osobito i osnovu prometne, javne komunalne i **druge infrastrukture** dakle i **elektroničke komunikacijske infrastrukture**.

U skladu s naprijed navedenim zakonskim odredbama predmetni PPUO treba sadržavati **smjernice** za izgradnju nove i rekonstrukciju-širenje postojeće elektroničke komunikacijske infrastrukture kako slijedi:

**Novu elektroničku komunikacijsku infrastrukturu** za pružanje javnih komunikacijskih usluga **putem elektroničkih komunikacijskih vodova**, odrediti **planiranjem koridora** primjenjujući slijedeća načela:

- za gradove i naselja gradskog obilježja: podzemno u zoni pješačkih staza ili zelenih površina;

HRVATSKA AGENCIJA ZA POŠTU I ELEKTRONIČKE KOMUNIKACIJE

Jurišićeva 13, 10000 Zagreb / MB: 01865862 / OIB: 87950783661 / Tel: (01) 4896 000, Fax: (01) 4920 227 / www.hakom.hr



- za ostala naselja: podzemno i/ili nadzemno u zoni pješačkih staza ili zelenih površina;
- za međunarodno, magistralno i međumjesno povezivanje: podzemno slijedeći koridore prometnica ili željezničkih pruga. Iznimno kada je to moguće, samo radi bitnog skraćivanja trasa, koridor se može planirati i izvan koridora prometnica ili željezničkih pruga vodeći računa o pravu vlasništva.
- **Za izgrađenu elektroničku komunikacijsku infrastrukturu** za pružanje javnih komunikacijskih usluga putem elektroničkih komunikacijskih vodova planirati **dogradnju, odnosno rekonstrukciju** te eventualno proširenje radi implementacije novih tehnologija i/ili kolokacija odnosno potreba novih operatera, **vodeći računa o pravu zajedničkog korištenja** od strane svih operatera.
- **Novu elektroničku komunikacijsku infrastrukturu** za pružanje komunikacijskih usluga **putem elektromagnetskih valova, bez korištenja vodova**, odrediti planiranjem postave **baznih stanica i njihovih antenskih sustava** na antenskim prihvataima na izgrađenim građevinama i rešetkastim i/ili jednocijevnim stupovima u gradovima, naseljima i izvan njih, **bez detaljnog definiranja (točkastog označavanja) lokacija** različito za:
  - gradove i gusto naseljena područja ili njihove dijelove i to posebno za brdovita i posebno za ravničasta područja;
  - ostala naselja i to posebno za brdovita i posebno za ravničasta područja;**vodeći računa o mogućnosti pokrivanja tih područja radijskim signalom** koji će se emitirati radijskim sustavima smještenim na te antenske prihvate (zgrade i/ili stupove) uz **načelo zajedničkog korištenja** od strane svih operatera-koncesionara, gdje god je to moguće.

Prostorni planovi **ne smiju sadržavati nazive tvrtki (operatera), uređaja i nazivlja** kojima bi se moglo narušiti pravo na ravnopravno tržišno natjecanje.

Podatke o postojećoj elektroničkoj komunikacijskoj infrastrukturi u zoni obuhvata plana kao i podatke o pokrivenosti područja radijskim signalom operatera pokretnih komunikacija, projektant-planer prikuplja od nadležnog ureda za katastar, operatera za pružanje elektroničkih komunikacijskih usluga uz uporabu radiofrekvencijskog spektra i operatera za pružanje elektroničkih komunikacijskih usluga putem elektroničkih komunikacijskih vodova. Popis u prilogu.

Prije prihvaćanja Konačnog prijedloga PPU-a, nositelj izrade dužan je pribaviti mišljenje Hrvatske agencije za poštu i elektroničke komunikacije.

S poštovanjem,

Dostaviti: Naslovu preporučeno  
Prilog: Popis operatera



**POPIS OPERATORA ZA PRUŽANJE ELEKTRONIČKIH KOMUNIKACIJSKIH USLUGA PUTEM ELEKTRONIČKIH  
KOMUNIKACIJSKIH VODOVA**

1	B. NET HRVATSKA d.o.o.	Avenija Dubrovnik 16	10000 Zagreb	t: 65 66 160 f: 65 96 530	boris.stipetić@bnet.hr
2	HT – HRVATSKE TELEKOMUNIKACIJE d.d. Regija 1	Av. Dubrovnik 26	10000 Zagreb	098 387277	Nada Pašalić nada.pasalic@t.ht.hr
	HT – HRVATSKE TELEKOMUNIKACIJE d.d. Regija 2	Vinkovačka 19	21000 Split	098320991	Mirela Domazet mirela.domazet@t.ht.hr
	HT – HRVATSKE TELEKOMUNIKACIJE d.d. Regija 3	Ciotina 17a	51000 Rijeka	098 610610	Milan Matajija milan.matajija@t.ht.hr
	HT – HRVATSKE TELEKOMUNIKACIJE d.d. Regija 4	K.A. Stepinca 8b	31000 Osijek	098 467457	Mladen Kuhar mladen.kuhar@t.ht.hr
3	METRONET TELEKOMUNIKACIJE d.d.	Ulica grada Vukovara 269 d	10000 Zagreb	t: 63 27 000 f: 63 27 011	robert.horvat@metronet.hr
4	OT-OPTIMA TELEKOM d.d. Regija sjever	Cebini 28, Buzin	10010 Zagreb	t: 01/ 54 92 310 f: 01/ 54 92 019	Damir Hržina damir.hrzina@optima-telekom.hr
	OT-OPTIMA TELEKOM d.d. Regija jug	Trg Hrvatske bratske zajednice 8/II	21000 Split	021 492810	Marijan Vrsalović marijan.vrsalovic@optima- telekom.hr
	OT-OPTIMA TELEKOM d.d. Regija zapad	A. Kačić Miošića 13	51000 Rijeka	051 492 711	Alojz Šajina alojz.sajina@optima-telekom.hr
	OT-OPTIMA TELEKOM d.d. Regija istok	Lorenza Jägera 2	31000 Osijek	031 492 931	Željko Pleša zeljko.plesa@optima-telekom.hr

**NAPOMENA:** Bnet sa svojom mrežom prisutan je u slijedećim županijama:

Grad Zagreb
Zagrebačka županija
Splitsko-dalmatinska županija
Zadarska županija
Osječko-baranjska županija
Primorsko-goranska županija

Ako se objekti gradi u županiji koja nije na popisu tada nije potrebno kontaktirati B.NET HRVATSKA d.o.o.

POPIS KONCESIONARA ZA PRUŽANJE ELEKTRONIČKIH KOMUNIKACIJSKIH USLUGA UZ UPORABU RF SPEKTRA				
NAZIV KONCESIONARA	ADRESA	KONTAKT OSOBA	TEL/FAX	E-MAIL
1. TELE2 d.o.o.	Ul. grada Vukovara 269d ZAGREB	MILJENKO KLARIĆ	tel: 01/ 6328 383 095/ 6328 383	mijlenko.klaric@tele2.com
2. T-Mobile Hrvatska d.o.o.	Ulica grada Vukovara 23 ZAGREB	NEDELJKO KOBALI	tel: 01/ 4983 145 098/ 484 620	nedeljko.kobali@t-mobile.hr
3. VIPnet d.o.o.	Vrtni put 1 ZAGREB	DAMIR DJUANIĆ	tel: 021/ 4691 810 091/ 469 1810	d.dijanic@vipnet.hr





REPUBLIKA HRVATSKA  
AGENCIJA ZA CIVILNO ZRAKOPLOVSTVO

Klasa: 350-02/10-01/2  
Ur. broj: 376-05-01-01-10-02

Zagreb, 19. siječnja 2010.

ZAVOD ZA PROSTORNO PLANIRANJE, d. d.  
OSIJE

KLASIFIKACIJSKI BROJ	16. Oh. 2010	PROJEKAT	
POSREDOVANJE			030

Vukovarsko-srijemska županija  
Općina Trpinja  
p.p. 3  
32 224 Trpinja

**Predmet: Izmjene i dopune Prostornog plana uređenja Općine (PPUO) Trpinja  
- mišljenje, daje se**

Podneskom, Klasa: 362-01/10-01/01, Ur. broj: 2196/08-03-10-02 od 08. siječnja 2010. zatražili ste da se dostave zahtjevi (podaci, planske smjernice i propisani dokumenti) za izradu Plana i to samo u dijelovima koji su predmet izrade izmjena i dopuna PPUO Trpinja.

U skladu s vašim traženjem obavještavamo vas da nemamo posebnih zahtjeva na predloženi PPUO Trpinja.

S poštovanjem,



ŠEF ODJELA AERODROMA

Daniel Galić, dipl. ing.

**HEP** - Operator distribucijskog sustava d.o.o.

**ELEKTRA VINKOVCI**

32100 Vinkovci, Kralja Zvonimira 96

TELEFON • +385 32 216 100 •  
TELEFAKS • +385 32 332 492 •  
POŠTA • 32100 Vinkovci • SERVIS  
ŽIRO RAČUN • 2390001-1400023918

NAŠ BROJ I ZNAK 400900401/ 927 /10MB



REPUBLIKA HRVATSKA  
Vukovarsko-srijemska županija  
OPĆINA TRPINJA  
n/p načelnik g. Miroslav Palić, ing.  
Gajčanska 1  
32 224 TRPINJA

VAŠ BROJ I ZNAK 2196/08-03-10-02

PREDMET Izmjene i dopune PPUO Trpinja

DATUM 08. veljače 2010. godine

Poštovani,

vezano uz Vaš dopis klasa 362-01/10-01/01, zaprimljen 13. siječnja 2010. godine, u kojem nas obavještavate da je Općina Trpinja pokrenula postupak Izmjena i dopuna Prostornog plana uređenja Općine dostavljamo Vam sljedeće mišljenje:

- unutar obuhvata Izmjena i dopuna PPUO Trpinja nemamo nikakvih prijedloga,
- međutim, kako bi se otklonile potencijalne zapreke razvoja naselja u općini Trpinja, uzrokovane ograničavajućim odredbama važećeg Plana, kao i zahvaljujući novim spoznajama, proizašlim u periodu nakon usvajanja Plana, postoji potreba za značajnijim izmjenama i dopunama PPUO u dijelu elektroenergetika na cijelom području Općine,
- stoga, predlažemo da se obuhvat Izmjena i dopuna proširi i na područje elektroenergetike, te Vas molimo da nas, ukoliko prihvatite naš prijedlog, izvijestite o istom kako bi Vam mogli dostaviti prijedloge izmjena.

S poštovanjem,

DIREKTOR:

Vladimir Čavlović, dipl.ing.el.

HEP - Operator distribucijskog sustava d.o.o. ZAGREB  
DISTRIBUCIJSKO PODRUČJE  
ELEKTRA VINKOVCI

ČLAN HEP GRUPE

• TRGOVAČKI SUD U ZAGREBU MBS 080434230 • OIB 46830600751 • MB 1643991 • UPLAĆEN TEMELJNI KAPITAL 20.000,00 HRK •  
• UPRAVA DRUŠTVA • DIREKTOR MIŠO JURKOVIĆ  
• www.hep.hr •



Prvo Plinarsko Društvo  
d.o.o.

ur.br: 02-059/2-10 VV  
u Vukovaru 11.veljače 2010.

ZAVOD ZA PROSTORNO PLANIRANJE, d.o.o.		OPĆINA TRPINJA	
OSIJEK		Gajčanska 1.	
PRIMLJENO	26. 02. 2010	32224 Trpinja	
OTV. MJ.		n/r NAČELNIKA	
	038		

**Predmet: Izmjena i dopuna Prostornog plana uređenja Općine Trpinja**  
- dostavlja se

Na Vaš poziv, ur.br 2196/08-03-10-02, od 08.siječnja 2010. dostavljamo Vam Zahtjeve koje ocjenjujemo da treba ugraditi u navedenu Izmjenu Plana. Uz zahtjev dostavljamo Vam geodetske snimke izgrađene plinske mreže uz područje obuhvata Plana.

Potrebne, dodatne informacije možete dobiti na telefon:  
032/ 450-970, Viktor Vajt d.i.s.

S poštovanjem,

PPD d.o.o. Vukovar  
Tehnički odjel

**PPD**  
Prvo Plinarsko Društvo d.o.o.  
VUKOVAR M.B. 1567594

prilog: - Zahtjevi  
- geodet. snimak i shema ( 3 lista)  
dostaviti: -naslovu  
-pismohrana

**Prvo Plinarsko Društvo d.o.o.**

Kardinala Alojzija Stepinca 27 • 32000 Vukovar • Hrvatska - Croatia  
Tel: +385 (0)32 450 970 • Fax: +385 (0)32 450 971 • info@ppd.hr • www.ppd.hr

Banka/Bank HYPO ALPE-ADRIA-BANK d.d. Adresa/Address Slavonska avenija 6, 10000 Zagreb Žiro rač./Giro acc. 2500009-1102160497

Trgovački sud u Osijeku/Commercial Court in Osijek • MBS: 030070559 • Matični broj/Reg. No: 01567594 • OIB: 58292277611  
Uplaćen temeljni kapital/Paid capital stock: 49.888.600,00 HRK • Uprava/Management Board: Pavao Vujnovac, Marton Berta



**IZMJENE I DOPUNE PROSTORNOG PLANA UREĐENJA OPĆINE  
(PPUO) Trpinja  
"GOSPODARSKA ZONA PAČETIN"  
Zahtjevi na distribucijskom području  
PPD d.o.o. Vukovar**

**-OPIS (IZGRAĐENOST) PLINSKE MREŽE**

Do području obuhvata PPUO "GOSPODARSKE ZONE PAČETIN" mreža za distribuciju prirodnog plina, je izgrađena. Postojeća plinska mreža pristupa zoni u pravcu ceste Pačetin - Bobota.

Plinovod kojim se može priključiti zona, je u zapadnom rubu ceste Pačetin – Bobota zapadno uz granicu obuhvata, (prilog: karta br. 14 s geodetskim snimcima). Promjer plinovoda je d 110 mm

Plinska mreža je izgrađena kao srednjetačna (ST) s tlakom 1-4 bara (radni pretlak 3 bar).

U cjelosti je izgrađena od polimernih materijala PE100 SDR11, spajanih elektrofuzijom, prema planiranom kapacitetu za moguće predvidive komunalne potrošače. Plinovod je položen na dubini 0.80 do 1.40 m od kote terena, izuzetno na križanjima s drugim instalacijama i kanalske mreže ili usljed slijeganja terena, moguće je odstupanje od te dubine.

**-IZVOĐENJE RADOVA U BLIZINI PLINSKE MREŽE**

Građevina visokogradnje nesmiju se graditi iznad podzemnih plinskih instalacija. U slučaju izgradnje građevina uz plinovod, isti zaštititi propisanim mjerama (toč. 3.2.1. pravilnik PPD 4000/2004). ili u slučaju drugih podzemnih instalacija osigurati minimalne razmake propisane istim pravilnikom, **uz nadzor operatora distribucijskog sustava.**

Prije početka izvođenja zemljanih radova, potrebno je probnim iskopom odrediti točnu trasu plinovoda.

Sve radove u neposrednoj blizini plinovoda izvesti ručno bez upotrebe mehanizacije.

**-PROŠIRENJE PLINSKE MREŽE**

U slučaju da je potrebno proširenje plinske mreže, u ovom slučaju gospodarske zone koja nije pokrivena plinoopskrbom, moguće je proširenje plinske mreže.

(PPUO) Trpinja - "GOSPODARSKA ZONA PAČETIN"

Projektiranje proširenja plinske mreže je moguća samo uz **suglasnost** operatora distribucijskog sustava.

Radove na izgradnji i proširenju distributivne plinske mreže, sukladno koncesijskom ugovoru, obavlja isključivo Operator distribucijskog sustava (PPD).

Priključenje poslovne zone je moguće na profil promjera d 110 mm, na mjestu navedenom u - OPISU PLINSKE MREŽE.

Novoizgrađena plinska mreža (proširenje) mora kapacitetom zadovoljiti opskrbu plinom svih predvidivih građevina za duže razdoblje.

Postavljanje plinske mreže treba planirati u zelenoj površini, a sekcije moraju biti razdvojene podzemnim ventilima.

Podzemni plinovod mora biti izgrađen od polietilenskih cijevi i spojnih elemenata najmanje kvalitete PE 100 klase SDR11.

Regulacijska, sigurnosna oprema kao i transportne cijevi trebaju biti u skladu s HR propisima i zahtjevima operatora distribucijskog sustava.

#### -PRIKLJUČENJE GRAĐEVINA NA PLINSKU MREŽU

Svaka građevina mora imati zasebni srednjotlačni priključak, koji završava mjerno regulacijskom postajom – MRP, ili regulacijskom postajom – RP, veličine ne manje od G-4.

Predviđena mjesta priključenja potrošača moraju biti u zelenoj površini i dostupna.

RP i MRP mogu biti postavljene kao:

-Fasadne – na fasadama građevina

-Samostojeće – od G-4 i veće

-Podzemne – samo RP i to do 25 m<sup>3</sup>/h

što se određuje za svaku građevinu pojedinačno, **Energetskim uvjetima** i projektom **plinskog priključka i instalacije**, a ovisi o: regulacijskom pravcu građ. čestice, smještajem građevine na čestici i drugim uvjetima.

MRP i RP moraju biti zaštićeni od pristupa motornih vozila i ostalih mogućih uzroka oštećenja, kao i pristupa neovlaštenih osoba.

#### -IZGRADNJA PLINSKIH INSTALACIJA

Plinska instalacija se izgrađuje na osnovu projekta, koji je u skladu s ZoPUG (NN 76/07), drugim hrvatskim propisima, Pravilnicima PPD 4000, 4001 i 4003, sa pravilima tehničke prakse, te **Energetskim uvjetima**.

Plinsku instalaciju investitor smije **graditi nakon dobivenog akta** koji dozvoljava građenje ishođenog kod nadležnog tijela u skladu s ZoPUG (NN 76/07), i **Energetske suglasnosti** ishođene od Operatora distribucijskog sustava. Investitor mora dostaviti projekt na suglasnost PPD-u, koji ga zadržava u svojoj arhivi.

PPD d.o.o. Vukovar

(PPUO) Trpinja - "GOSPODARSKA ZONA PAČETIN"



**IZMJENE I DOPUNE PROSTORNOG PLANA UREĐENJA OPĆINE  
(PPUO) Trpinja  
"GOSPODARSKA ZONA TRPINJA"**  
Zahtjevi na distribucijskom području  
PPD d.o.o. Vukovar

**-OPIS (IZGRAĐENOST) PLINSKE MREŽE**

Do području obuhvata PPUO "GOSPODARSKA ZONA TRPINJA" mreža za distribuciju prirodnog plina, je izgrađena. Postojeća plinska mreža pristupa zoni u pravcu državne ceste Vukovar - Osijek.

Plinovod kojim se može priključiti zona, je u zapadnom rubu ceste Vukovar - Osijek uz granicu obuhvata, (prilog: karta br. 29-1 i 29-1c s geodetskim snimcima). Promjer plinovoda je d 160 mm

Plinska mreža je izgrađena kao srednjetačna (ST) s tlakom 1-4 bara (radni pretlak 3 bar).

U cjelosti je izgrađena od polimernih materijala PE100 SDR11, spajanih elektrofuzijom, prema planiranom kapacitetu za moguće predvidive komunalne potrošače.

Plinovod je položen na dubini 0.80 do 1.40 m od kote terena, izuzetno na križanjima s drugim instalacijama i kanalske mreže ili usljed slijeganja terena, moguće je odstupanje od te dubine.

**-IZVOĐENJE RADOVA U BLIZINI PLINSKE MREŽE**

Građevina visokogradnje nesmiju se graditi iznad podzemnih plinskih instalacija.

U slučaju izgradnje građevina uz plinovod, isti zaštititi propisanim mjerama (toč. 3.2.1. pravilnik PPD 4000/2004). ili u slučaju drugih podzemnih instalacija osigurati minimalne razmake propisane istim pravilnikom, **uz nadzor operatora distribucijskog sustava.**

Prije početka izvođenja zemljanih radova, potrebno je probnim iskopom odrediti točnu trasu plinovoda.

Sve radove u neposrednoj blizini plinovoda izvesti ručno bez upotrebe mehanizacije.

**-PROŠIRENJE PLINSKE MREŽE**

U slučaju da je potrebno proširenje plinske mreže, u ovom slučaju gospodarske zone koja nije pokrivena plinoopskrbom, moguće je proširenje plinske mreže.

(PPUO) Trpinja - "GOSPODARSKA ZONA TRPINJA"

Projektiranje proširenja plinske mreže je moguća samo uz **suglasnost** operatora distribucijskog sustava. Radove na izgradnji i proširenju distribucijske plinske mreže, sukladno koncesijskom ugovoru, obavlja isključivo Operator distribucijskog sustava (PPD).

Priključenje poslovne zone je moguće na profil promjera d 160 mm, na mjestu navedenom u - OPISU PLINSKE MREŽE.

Novoizgrađena plinska mreža (proširenje) mora kapacitetom zadovoljiti opskrbu plinom svih predvidivih građevina za duže razdoblje.

Postavljanje plinske mreže treba planirati u zelenoj površini, a sekcije moraju biti razdvojene podzemnim ventilima.

Podzemni plinovod mora biti izgrađen od polietilenskih cijevi i spojnih elemenata najmanje kvalitete PE 100 klase SDR11.

Regulacijska, sigurnosna oprema kao i transportne cijevi trebaju biti u skladu s HR propisima i zahtjevima operatora distribucijskog sustava.

#### -PRIKLJUČENJE GRAĐEVINA NA PLINSKU MREŽU

Svaka građevina mora imati zasebni srednjotlačni priključak, koji završava mjerno regulacijskom postajom – MRP, ili regulacijskom postajom – RP, veličine ne manje od G-4.

Predviđena mjesta priključenja potrošača moraju biti u zelenoj površini i dostupna.

RP i MRP mogu biti postavljene kao:

- Fasadne – na fasadama građevina
- Samostojeće – od G-4 i veće
- Podzemne – samo RP i to do 25 m<sup>3</sup>/h

što se određuje za svaku građevinu pojedinačno, **Energetskim uvjetima** i projektom **plinskog priključka i instalacije**, a ovisi o: regulacijskom pravcu građ. čestice, smještajem građevine na čestici i drugim uvjetima.

MRP i RP moraju biti zaštićeni od pristupa motornih vozila i ostalih mogućih uzroka oštećenja, kao i pristupa neovlaštenih osoba.

#### -IZGRADNJA PLINSKIH INSTALACIJA

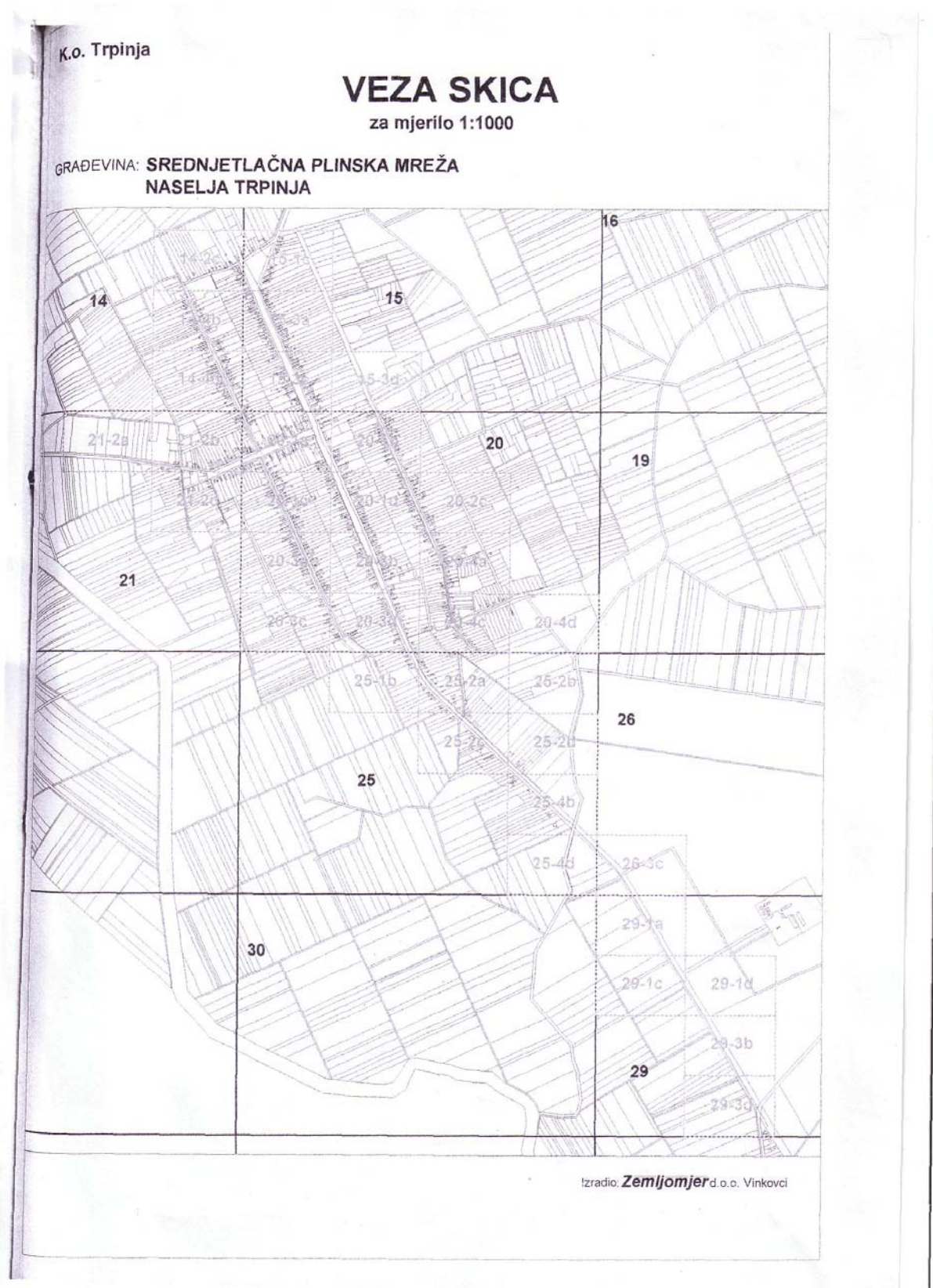
Plinska instalacija se izgrađuje na osnovu projekta, koji je u skladu s ZoPUG (NN 76/07), drugim hrvatskim propisima, Pravilnicima PPD 4000, 4001 i 4003, sa pravilima tehničke prakse, te **Energetskim uvjetima**.

Plinsku instalaciju investitor smije **graditi nakon dobivenog akta** koji dozvoljava građenje ishođenog kod nadležnog tijela u skladu s ZoPUG (NN 76/07), i **Energetske suglasnosti** ishođene od Operatora distribucijskog sustava. Investitor mora dostaviti projekt na suglasnost PPD-u, koji ga zadržava u svojoj arhivi.

PPD d.o.o. Vukovar

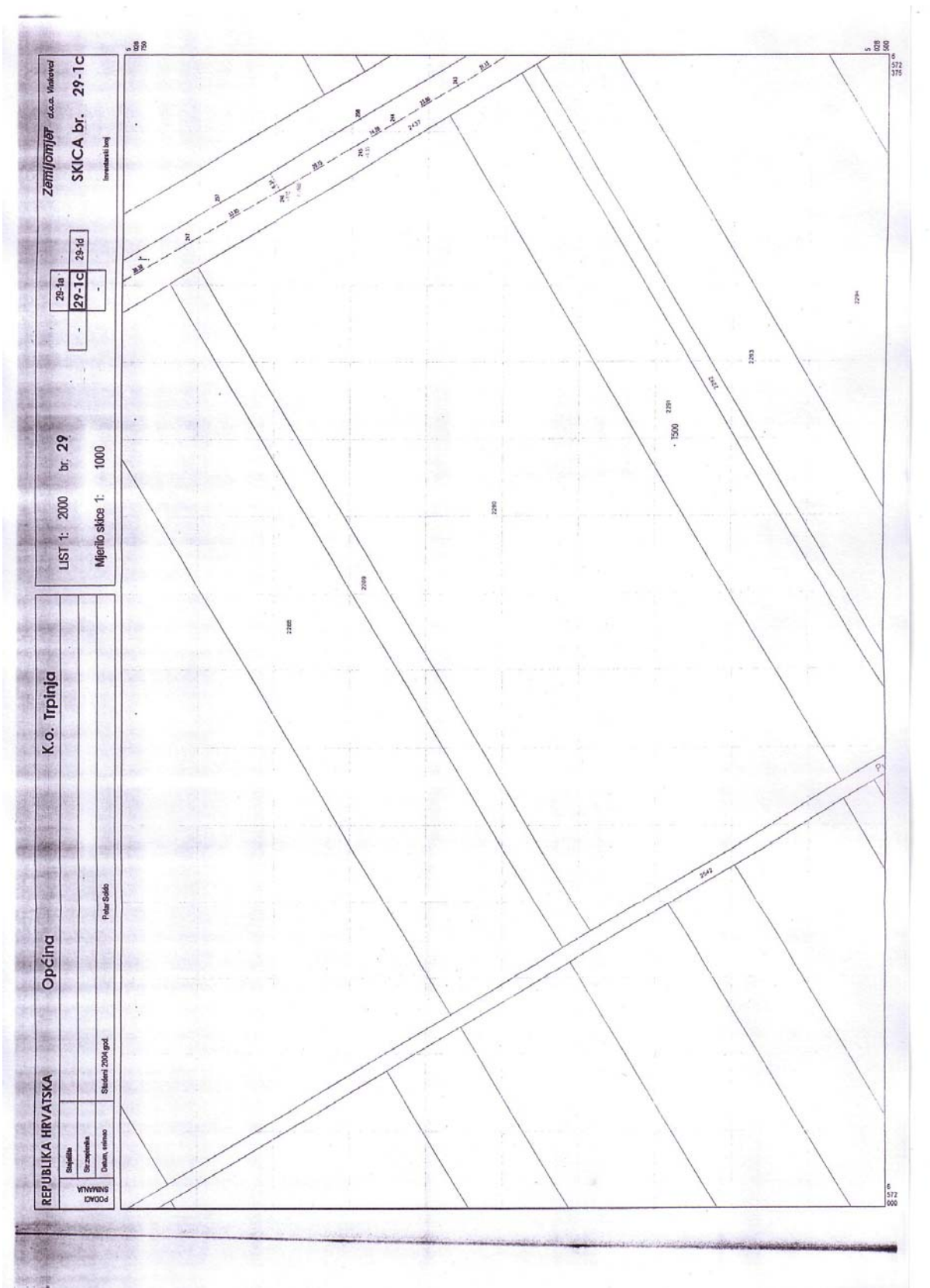
(PPUO) Trpinja - "GOSPODARSKA ZONA TRPINJA"














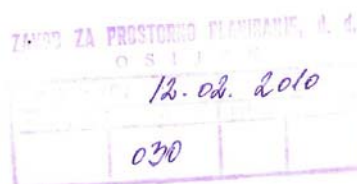


Hrvatski Telekom



HT - Hrvatske telekomunikacije d.d.  
 Sektor za planiranje i razvoj pristupne mreže  
 Kupuska 2 HR - Zagreb  
 Telefon: +385 1 4912 050  
 Telefaks: +385 1 4912 055

**Općina Trpinja**  
 Gajčanska 1  
 32224 Trpinja



Vaš znak  
 Naš znak  
 Telefon  
 Datum  
 Nastavno na

Ur. br. **13339/10 JOP 8816279**  
 233 107  
 01. veljače 2010.

**Predmet: Izmjene i dopune Prostornog plana uređenja Općine Trpinja – Podaci i planske smjernice, dostavlja se**

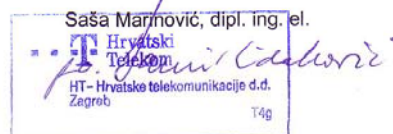
Poštovani,

Na tragu vašeg dopisa od 08. siječnja 2010. godine klasa: 362-01/10-01/01, ur. broj: 2196/08-03-10-02 pregledali smo predložene izmjene i dopune koje predlažete u PPU Općine Trpinja te vas obavještavamo da poslana dokumentacija o prostornom položaju i kapacitetima tm infrastrukture HT-a i dalje vrijedi u neizmijenjenom obliku. Drugo, predložene konkretne izmjene i dopune Plana nemaju utjecaja na HT-ovu mrežu niti HT glede tih izmjena ima posebne zahtjeve.

Poseban naglasak bismo stavili na obvezu prostornih planera glede poštivanja nove regulative iz područja planiranja i izgradnje EK infrastrukture, kao i pridržavanje standarda pri oblikovanju potrebnih koridora i odnosa istih prema drugim vlasnicima infrastrukture u prostoru.

S poštovanjem.

DIREKTORA ODJELA



HT - Hrvatske telekomunikacije d.d.  
 Adresa: Savska cesta 32, 10 000 Zagreb  
 Kontakti: telefon +385 1 491-1000; faks +385 1 491-1011;  
 Internet: www.ht.hr  
 Poslovna banka: 3390001-1100019257 (HPB d.d Zagreb); MB 1414887  
 Nadzorni odbor: M. Guenther – predsjednik  
 Uprava: I. Mudrić – predsjednik, J. P. Czapran, B. Poldrugač, I. Jolić Šimović, Johan Busé, B. Skaramuča  
 Registar trgovačkih društava: Trgovački sud u Zagrebu, MBS: 080266256;  
 temeljni kapital: 8.166.853.500,00 kuna; ukupni broj dionica: 81.888.535;  
 nominalni iznos jedne dionice: 100,00 kuna



T-Hrvatski Telekom - prvi partner UNICEF-a u Hrvatskoj



Hrvatski Telekom



HT - Hrvatske telekomunikacije d.d.  
 Odjel za planiranje i izgradnju radijskih pristupnih mreža  
 Horvatova 82, HR - Zagreb  
 Telefon: +385 1 498-3000  
 Telefaks: +385 1 498-3011

REPUBLIKA HRVATSKA  
 VUKOVARSKO-SRIJEMSKA ŽUPANIJA  
 OPĆINA TRPINJA

Gajčanska 1  
 32224 Trpinja  
 Klasa: 362-01/10-01/01  
 Urbroj: 2196/08-03-10-02

ZAVOD ZA PROMET I PLANIRANJE, d. d.

12.02.2010			
030			

Vaš znak  
 Naš znak  
 Telefon 01/4983-057  
 Datum 12.01.2010  
 Nastavno na OČITOVANJE O PRIJEDLOGU PLANA ZA JAVNU RASPRAVU O IID PPU OPĆINE TRPINJA

Poštovani,

sukladno članku 3. Zakona o elektroničkim komunikacijama (Narodne novine br. 73/08) određeno je da je elektronička komunikacijska infrastruktura, obavljanje djelatnosti elektroničkih komunikacijskih mreža i usluga, gradnja, održavanje, razvoj i korištenje elektroničkih komunikacijskih mreža i elektroničke komunikacijske infrastrukture i povezane opreme, te upravljanje i uporaba radiofrekvencijskog spektra, adresnog i brojevnog prostora kao prirodno ograničenih općih dobra od interesa su za Republiku Hrvatsku.

Elektronička pokretna komunikacija je sve značajnija u odnosu na nepokretnu komunikaciju i smatra se osnovnim preduvjetom za gospodarski razvoj svakog područja. Planiranje mreže građevina elektroničke pokretne komunikacije (osnovne postaje) provodi se sukladno pravilima struke radio planiranja. Taj postupak zavisi od više parametara od kojih su neki izrazito promjenjivi prostorno i vremenski. Parametri su:

- konfiguracija terena;
- prirodne barijere u prostoru (npr. šuma);
- broj stanovnika;
- gustoća stanovnika po jedinici površine;
- prometnice;
- umjetne barijere u prostoru, odnosno svi oblici građevina;
- uvođenje nove opreme, tehnologija i usluga i zastarijevanje stare opreme, tehnologija i usluga;
- povećanje broja korisnika i količine ostvarenog telekomunikacijskog prometa u određenom prostoru, i
- raspodjela frekvencijskih resursa.

Adresa HT - Hrvatske telekomunikacije d.d.  
 Kontakti Savska cesta 32, 10 000 Zagreb  
 telefon +385 1 491-1000; faks +385 1 491-1011;  
 Internet: www.ht.hr  
 Poslovna banka 2390001-1100019257 (HPB d.d Zagreb); OIB 81793146560  
 Nadzorni odbor G. Kerckhoff - predsjednik  
 Uprava I. Mudričić - predsjednik, J. P. Czapan, B. Poldrugač, B. Skaramuča, I. Jolić Šimović  
 Registar Trgovački sud u Zagrebu, MBS: 080266256;  
 trgovačkih temeljni kapital: 8.188.853.500,00 kuna, ukupni broj dionica: 81.888.535;  
 društava nominalni iznos jedne dionice: 100,00 kuna



T-Hrvatski Telekom - prvi partner UNICEFa u Hrvatskoj

Hrvatski Telekom



Datum  
Za  
Strana

Iz navedenog proizlazi da je planiranje mreže građevina elektroničke pokretne komunikacije postupak koji je puno dinamičniji od prostornog planiranja i zahtjeva brže izmjene i dopune od izmjena i dopuna koje su predviđene za dokumente prostornog uređenja. Stoga je potrebno u dokumentima prostornog uređenja predvidjeti odredbe za provođenje koje će se moći prilagoditi dinamici razvoja mreže elektroničkih pokretnih komunikacija.

Primjedbe na provedbene odredbe prostornih planova, kao i predložena rješenja su:

1. U prostornim planovima na županijskoj razini za područje koje se odnosi na telekomunikacije (grafički prikaz prostornog plana) predlaže se ucrtavanje zona infrastrukture elektroničkih pokretnih komunikacija prema zajedničkom planu mreža infrastrukture elektroničkih pokretnih komunikacija. Zajednički plan mreža infrastrukture elektroničkih pokretnih komunikacija izradili su svi operateri elektroničkih pokretnih komunikacija zajedno s predstavnicima Ministarstva zaštite okoliša, prostornog uređenja i graditeljstva. Zona infrastrukture elektroničkih pokretnih komunikacija je područje obuhvata prostora gdje se može smjestiti infrastruktura elektroničkih pokretnih komunikacija (geografska zona), a ne točna geografska pozicija niti geometrijsko središte te zone. Grafički prikaz prostornog plana podložan je izmjeni i dopuni svake dvije godine u pravilnim razmacima gdje se mijenja isključivo i jedino sloj koji obuhvaća elektroničke pokretne komunikacijske mreže. Na osnovu ovih planova određuje se izdavanje lokacijskih dozvola, dok se provedbenim odredbama mogu određivati dodatni uvjeti postavljanja infrastrukture elektroničkih pokretnih komunikacija u okoliš.
2. Potrebno je brisati odredbe prema kojima svi samostojeći antenski stupovi infrastrukture elektroničkih pokretnih komunikacija moraju biti ucrtani ili određeni u PP užeg reda od PPŽ. U vrijeme izrade PP užeg reda od PPŽ-a operateri elektroničke pokretne komunikacije nisu u mogućnosti predvidjeti sve potrebne lokacije za vremenski period za koji se izrađuje PP užeg reda od PPŽ. Većinom lokacije koje su ucrtane u PP užeg reda od PPŽ su postojeće lokacije u vrijeme dostavljanja podataka, a planirane lokacije za stupove nisu ucrtane. Ova odredba bi u cijelosti onemogućila izgradnju mreže novih operatera, te onemogućila daljnji razvitak mreže tvrtkama HT-Hrvatske telekomunikacije, Vipnet i Tele2. Također, ucrtavanjem osnovnih postaja se onemogućava pomak lokacije uzrokovan nemogućnošću rješavanja imovinsko-pravnih odnosa s vlasnikom/cima nekretnina, što je u zadnje vrijeme čest slučaj kad je u pitanju izgradnja infrastrukture elektroničkih pokretnih komunikacija. Provedbenim odredbama mogu se određivati dodatni uvjeti postavljanja infrastrukture elektroničkih pokretnih komunikacija u prostoru.
3. Preporuka je da se lokacije za osnovne postaje ne ucrtavaju u PP užeg reda od PPŽ što je u suglasnosti s Pravilnikom o sadržaju, mjerilima kartografskih prikaza, obveznim prostornim pokazateljima i standardu elaborata prostornih planova (Narodne novine, br.

Hrvatski Telekom

Datum  
Za  
Strana

106/98, 39/04, 45/04 i 163/04). U slučaju donošenja novog Pravilnika, ili njegovih izmjena i dopuna potrebno je uskladiti ga s definicijama i terminima koje reguliraju pozitivni propisi iz područja elektroničkih komunikacija, te učiniti razliku između infrastrukture elektroničkih pokretnih komunikacija na postojećim građevinama i na samostojećim antenskim stupovima.

4. Traži se brisanje odredbi o minimalnim međusobnim udaljenostima i maksimalnoj visini samostojećih antenskih stupova. Minimalna udaljenost stupova usko je povezana s reljefom (konfiguracijom terena) pa je velika razlika u ravničarskim dijelovima u odnosu na brdovita područja. *Radi prostorne distribucije postojećih stupova u potpunosti je onemogućena izgradnja novih stupova ako je propisana udaljenost unaprijed određena. Visina stupa određena je potrebnim pokrivanjem zadanog područja i smanjenjem visine smanjuje se i područje pokrivanja (što zapravo znači da je za istu kvalitetu pokrivanja potrebno izgraditi više stupova manje visine).*
5. Uvjetovanje postavljanja nove elektroničke komunikacijske opreme na postojeće antenske stupove ovisi o tehničkim uvjetima. Naime, neki antenski stupovi su zbog ekonomičnosti, poslovnih strategija vlasnika stupova, te također zbog zahtjeva pojedinih jedinica lokalne samouprave prilikom ishoda dozvola za gradnju, statički projektirani za antenski sustav samo jednog operatora.
6. Ako jedan od operatora želi izgraditi stup u blizini već postojećeg stupa koji nema tehničkih mogućnosti za instalaciju nove opreme, dozvoljena je gradnja novog stupa. Suglasnost postojećih operatora na projektnu dokumentaciju potrebna je samo glede postojanja elektromagnetske kompatibilnosti elektroničke komunikacijske opreme ukoliko je novi stup u krugu od 200 m od postojećeg stupa.
7. Potrebno je brisati provedbene odredbe koje propisuju potrebu utvrđivanja posebne građevne čestice (parcelacija) i pristupnog puta za izgradnju infrastrukture elektroničkih pokretnih komunikacija. Operatorima se u lokacijskim dozvolama uvjetuje utvrđivanje posebne građevne čestice izradom parcelacijskih elaborata kao i pristupnog puta, posebice kada se radi na općem dobru i nekretninama u vlasništvu RH.
8. Potrebno je izbjegavati potpunu zabranu postavljanja osnovnih postaja na nekom području. Zabranjivanje postavljanja osnovnih postaja na nekom području (npr. obuhvat UPU-a) može dovesti do potpune tehničke nemogućnosti pokrivanja signalom pokretne komunikacije nekog područja.

U područjima posebnih obilježja (područja pod zaštitom, područja s prirodnom, kulturnopovijesnom i/ili estetskom osobnošću) potrebno je omogućiti postavljanje infrastrukture elektroničkih pokretnih komunikacija na način da se uvjetuje korištenje posebno prilagođenih tehničkih rješenja izrađenih i dogovorenih u suradnji s nadležnim tijelima zaduženih za zaštitu područja posebnih obilježja.



Hrvatski Telekom



Datum  
Za  
Strana

U slučaju postojanja odredbi u prostornim planovima koje u cijelosti priječe postavljanje infrastrukture elektroničkih pokretnih komunikacija, jedinica lokalne samouprave treba bez odlaganja obaviti analizu prostornih planova u dijelovima koji uređuju pitanje postavljanja infrastrukture elektroničkih pokretnih komunikacija, te ovisno o utvrđenom, donijeti izmjene i dopune istih kojima će se ovo pitanje urediti u skladu s pravilima struke primjereno konkretnim situacijama. Radi se o mogućnosti ciljne izmjene prostornih planova po ubrzanom postupku u roku od 15 dana («točkaste» izmjene prostornih planova), gdje bi se omogućila gradnja i razvoj infrastrukture elektroničkih pokretnih komunikacija.

9. Potrebno je jasno i nedvojbeno razlikovati elektroničku komunikacijsku opremu koja se postavlja na postojećim građevinama (antenski prihvati) od elektroničke komunikacijske opreme koja se postavlja na samostojećim antenskim stupovima. Postavljanje elektroničke komunikacijske infrastrukture i povezane opreme na postojećim građevinama treba biti dopušteno u skladu s posebnim uvjetima tijela i/ili osoba određenim posebnim propisima koji propisuju posebne uvjete prilikom ishođenja lokacijske dozvole.

Podaci o aktivnim lokacijama kao i o planiranim elektroničkim komunikacijskim zonama nalaze se u spomenutim zajedničkim planovima mreža infrastrukture elektroničkih pokretnih komunikacija koje je Ministarstvo zaštite okoliša, prostornog uređenja i graditeljstva dostavilo svim županijskim zavodima za prostorno uređenje.

Izvod iz Plana za područje obuhvata dostavljamo Vam u prilogu.

Po izradi Prostornog plana uređenja molimo Vas da primjerak za informaciju dostavite na adresu:

HT-Hrvatske telekomunikacije d.d.  
Odjel za planiranje i izgradnju radijskih pristupnih mreža  
Ulica grada Vukovara 23  
HR – 10000 Zagreb

Nadamo se da ćete uvažiti naše zahtjeve.

S poštovanjem,

Dostaviti: Naslovu s povratnicom



lca







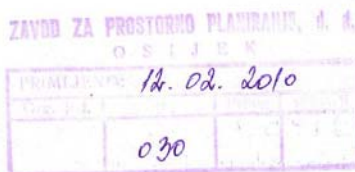


**HRVATSKE CESTE d.o.o.**

za upravljanje, građenje i održavanje državnih cesta  
Vončinina 3, 10000 Zagreb

Centrala, tel: 4722-555, e-mail: info@hrvatske-ceste.hr  
Predsjednik Uprave, tel: 4722-580, fax: 4722-581  
Sektor za studije i projekt., tel: 4722-460, fax: 4722-461  
Sektor za građenje, tel: 4722-410, fax: 4722-411  
Sektor za održavanje, tel: 4722-660, fax: 4722-661  
Sektor za pravne, kadrovske i opće poslove,  
tel: 4722-430, fax: 4722-431  
Sektor za fin. i ekon. posl., tel: 4722-616, fax: 4722-639  
Sektor za nabavu, tel: 4722-510, fax: 4722-511  
Web stranica: www.hrvatske-ceste.hr

Sektor za studije i projektiranje  
Odjel za studije, zakonsku i tehničku regulativu  
Broj: 300/2010-36/1- DS  
Zagreb, 26. siječnja 2010. god.



**REPUBLIKA HRVATSKA**  
**VUKOVARSKO-SRIJEMSKA ŽUPANIJA**  
**OPĆINA TRPINJA**  
**NAČELNIK**  
**Gajčanska 1**  
**32 224 TRPINJA**

**Predmet: Izmjene i dopune Prostornog plana uređenja Općine Trpinja  
- podaci**

Vašim dopisom klase: 362-01/10-01/01, ur. broj: 2196/08-03-10-02, od 08. siječnja 2010. godine, za potrebe izrade Izmjena i dopuna Prostornog plana Općine Trpinja zatražili ste podatke i dokumente iz našeg djelokruga rada.

U skladu s člankom 79. Zakona o prostornom uređenju («Narodne novine» broj: 76/2007) i člankom 55. Zakona o javnim cestama («Narodne novine» broj: 180/04) Hrvatske ceste d.o.o. dužne su dati podatke, propise i dokumente za izradu prostorno-planske dokumentacije za područje cestovne infrastrukture državnog značenja.

Pregledom dostavljenog kartografskog prikaza Izmjena i dopuna PPU Općine Trpinja utvrđeno je da su u području obuhvata Plana državne ceste:

- D2; G.P. Dubrava Križovljanska (gr. R. Slovenije) – Varaždin - Virovitica – Našice – Osijek – Vukovar – G.P. Ilok,
- D55; Borovo (D2) – Vinkovci – GP Županja.

na kojima na području Općine Trpinja nemamo predviđenih radova rekonstrukcije kao ni projektnih aktivnosti.

U nastavku iznosimo planirane zahvate Hrvatskih cesta za mrežu državnih cesta.

**Program projektiranja**

1. Prema Strategiji prometnog razvitka Republike Hrvatske (N.N. 139/1999) u tom području planiran je:
  - podravsko - podunavski cestovni smjer; (Ormož) – Otok Virje – Varaždin – Virovitica – Osijek – Ilok koji je svrstan u I skupinu prioriteta u cestovnoj mreži. Za ovaj cestovni smjer treba osigurati uvjete za postupnu faznu i etapnu izgradnju brze ceste.  
Za navedeni cestovni smjer izrađena je Građevinska tehnička studija Podravske brze ceste, sektor: granica R. Slovenije – Varaždin – Virovitica (IPZ iz Zagreba,

Sud upisa: Trgovački sud u Zagrebu, MBS: 080391653, MB: 1554972, OIB: 55545787885, Upisani temeljni kapital: 107.384.800,00 kn  
Žiro račun broj: 2340009-1100231902 kod Privredne banke Zagreb d.d.  
Uprava: Jakov Krešić, predsjednik Uprave • Boris Majić, član Uprave • Josip Škorić, član Uprave

kolovoz 2003. godine) i sektor: Virovitica – Osijek – Ilok i priključnog pravca Osijek/Vukovar – Vinkovci – Županja (IGH, P.C. Osijek, ožujak 2003. godine).

- o Za poddionicu ove brze ceste, Nuštar - Vukovar, dužine L=6,0 km u tijeku je izrada idejnog rješenja i studija o utjecaju na okoliš („Hidroelektra – Projekt“ d.o.o iz Zagreba).  
Potrebno je čuvati koridor planirane brze ceste u širini od 150 m.

2. U rubnom jugoistočnom dijelu Općine Trpinja predviđena je spojna cesta od državne ceste D2 (Trpinjska cesta) do početka obilaznice Vukovara za što je u tijeku izrada projektne dokumentacije (idejno rješenje, SUO, ishođenje lokacijske dozvole i glavnih projekata za građevinsku dozvolu).

U privitku dopisa dostavljamo Vam izvadak iz radne verzije idejnog rješenja s varijantnim rješenjima spojne ceste u mjerilu 1:25000 uz napomenu da za planiranu cestu treba čuvati koridor širine minimalno 100 m.

U cilju zaštite državnih cesta potrebno je poštovati zaštitni pojas uz cestu u skladu s člankom 37. Zakona o javnim cestama.

Molimo Vas da nam dostavite Nacrt prijedloga PPU-a kako bismo u okviru prethodne rasprave mogli dati naše očitovanje.

S poštovanjem,



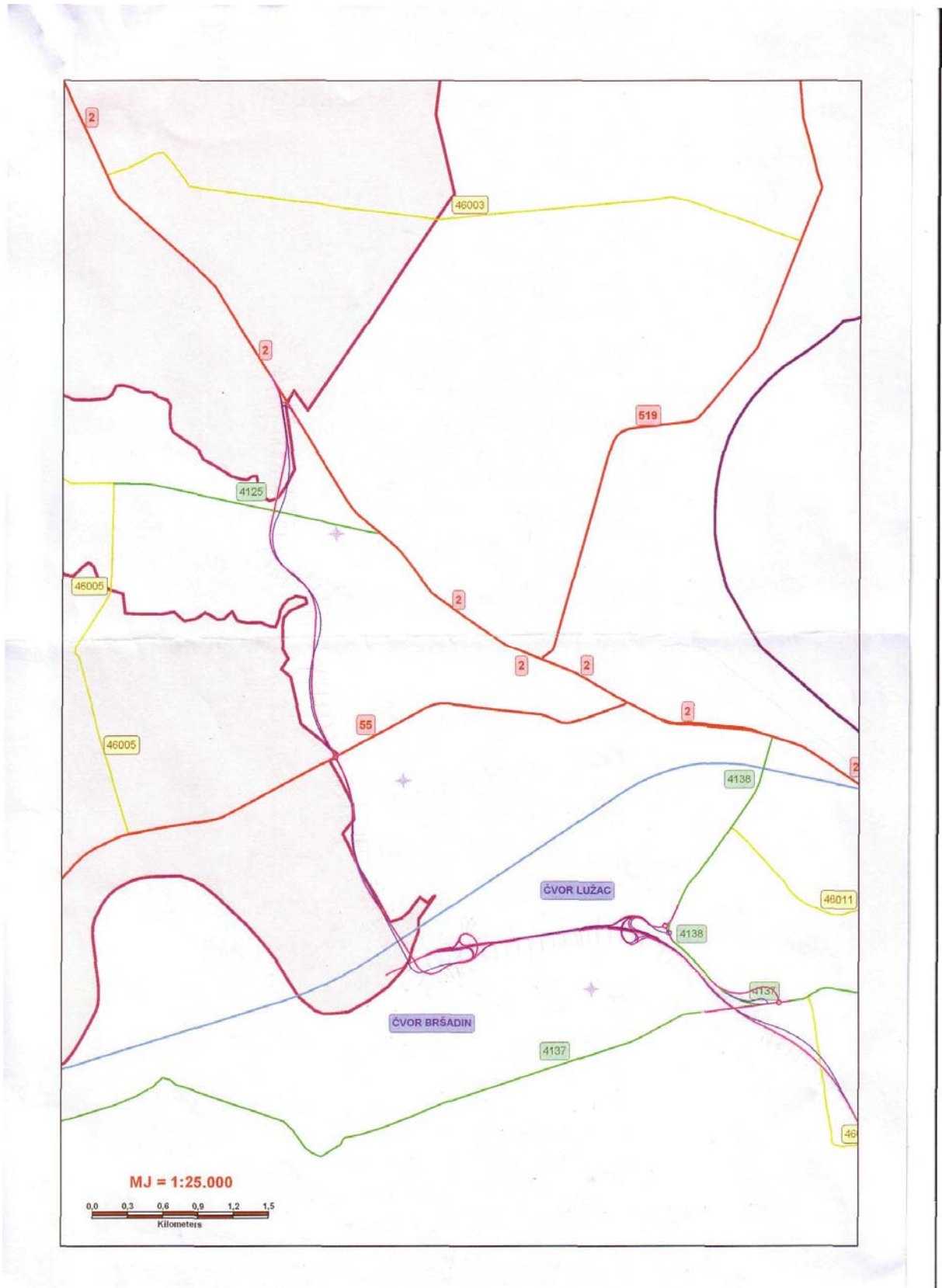
**Direktor Sektora:**  
**Vlado Gostimir, dipl. ing. prom.**

Privitak:

- kao u tekstu

Na znanje:

- Hrvatske ceste d.o.o., Ispostava Osijek
- Pismohrana, ovdje







## UPRAVA ZA CESTE

VUKOVARSKO-SRIJEMSKA ŽUPANIJE  
VINKOVCI, Glagoljaš ka 4, Tel: 032/331-044, 331-007 Tel/Fax:032/332-454  
E-mail:zupanijska-uprava-za-ceste@vk.htnet.hr.  
ŽIRO RAČ UN: 2340009-1110076239 MB: 1260626 OIB: 56828260771

Klasa: 340-01/10-01/48-1  
Ur.br.: 2188/1-06/10-1  
Vinkovci, 18.01.2010.g.

ZAVOD ZA PROSTORNO PLANIRANJE, d. d.  
OSIJEK

18. 01. 2010			
030			

REPUBLIKA HRVATSKA  
VUKOVARSKO-SRIJEMSKA ŽUPANIJA  
OPĆINA TRPINJA  
GAJČANSKA 1  
32 224 TRPINJA

**PREDMET:** Izmjene i dopune Prostornog plana uređenja Općine Trpinja

Uprava za ceste Vukovarsko-srijemske županije suglasna je sa izmjenama i dopunama PPU iz područja našeg djelokruga u granicama obuhvata navedenog plana.

Sa štovanjem!

RAVNATELJ  
Senko Bošnjak dipl.oec.



**TELE2**

TELE2 d.o.o.  
za telekomunikacijske usluge  
Ulica grada Vukovara 269 d  
10 000 Zagreb, Hrvatska

T +385 (0)1 63 28 300  
F +385 (0)1 63 28 301  
OIB 70133616033

Podaci o društvu: upisano u registar Trgovačkog suda O80492341  
Poslovna banka: Privredna banka Zagreb d.d. žiro račun: 2340009-1110169306

ZAVOD ZA PROSTORNO PLANIRANJE, d. d.  
OSIJEK

PRIMLJENO: 09.09.2010			
Drž. i št.	Br. u	P. broj	Vrijednost
	125		

Zagreb, 19. kolovoza 2010. godine

Vukovrasko srijemsko županija  
Općina Trpinja  
Gajčanska 1  
32 224 Trpinja

PREDMET: Izmjene i dopune PPUO Trpinja

Sukladno članku 3. Zakonu o elektroničkim komunikacijama («Narodne novine», br. 73/08) izgradnja, održavanje, razvoj i uporaba telekomunikacijske infrastrukture i opreme, upravljanje i uporaba radiofrekvencijskog spektra, adresnog i brojevnog prostora kao prirodno ograničenog općeg dobra, te obavljanje javnih telekomunikacijskih usluga i djelatnosti od interesa su za Republiku Hrvatsku.

Sukladno članku 25. st.3 ranije spomenutog Zakona "Elektronička komunikacijska infrastruktura i povezana oprema mora se planirati u dokumentima prostornog uređenja na način da ne ograničuje razvoj elektroničke komunikacijske mreže i elektroničke komunikacijske infrastrukture i povezane opreme, pri čemu se osobito moraju zadovoljiti zahtjevi zaštite ljudskog zdravlja, zaštite prostora i očuvanja okoliša."

Sukladno članku 3. st. 5. Pravilnika o jednostavnim građevinama i radovima ( NN 21/09) ,bez akta kojim se odobrava građenje i lokacijske dozvole mogu se izvoditi radovi na među ostalim i na " postojećoj građevini kojim se postavlja elektronička komunikacijska oprema (antenski prihvati) po tipskom projektu za kojeg je izdano rješenje iz članka 196. Zakona o prostornom uređenju i gradnji"

Stoga Vas molimo da kroz predmetni plan bude omogućena izgradnja infrastrukturnih građevina pokretne komunikacije mreže Tele2 na način da u plan uvrstite slijedeće odredbe:

- Elektronička komunikacijska infrastruktura i povezana oprema prema načinu postavljanja, dijeli se na:
  - elektroničku komunikacijsku infrastrukturu i povezanu opremu na postojećim građevinama (antenski prihvat),



TELE2 d.o.o.  
za telekomunikacijske usluge  
Ulica grada Vukovara 269 d  
10 000 Zagreb, Hrvatska

T +385 (0)1 63 28 300  
F +385 (0)1 63 28 301  
OIB 70133616033

Podaci o društvu: upisano u registar Trgovačkog suda 080492341  
Poslovna banka: Privredna banka Zagreb d.d. žiro račun: 2340009-1110169306

- . . . elektroničku komunikacijsku infrastrukturu i povezanu opremu na samostojećim antenskim stupovima.
- 2. Ovim planom se omogućuje postavljanje elektroničke komunikacijske infrastrukture i povezane opreme na postojećim građevinama skladu s Pravilnikom o jednostavnim građevinama i radovima ( NN 21/09).
- 3. Ovim planom se omogućuje gradnja samostojećih antenskih stupova kao elektroničke komunikacijske infrastrukture i povezane opreme u skladu sa Prostornim planom uređenja Vukovarsko srijemske županije

Pojašnjenje:

U tijeku je izrada Izmjena i dopuna Prostornog plana Vukovarsko srijemske županije vezana uz mobilne telekomunikacije. Nakon donošenja tog plana, a prema smjernicama Ministarstva zaštite okoliša, prostornog uređenja i graditeljstva od 19. studenog 2008., lokacijske dozvole za samostojeće antenske stupove izdavati će se temeljem odredbi i grafičkog dijela Prostornog plana županije.

U slučaju dodatnih pojašnjenja, molimo Vas da kontaktirate:

Marijanu Grubešić  
tel: 01 632 83 46  
mob: 095 632 83 46  
fax: 01 632 83 01  
e-mail: marijana.grubestic@tele2.com

S poštovanjem,

  
Johan Bergström  
Tehnički direktor i  
član uprave Tele2 d.o.o.

  
TELE2 d.o.o. za telekomunikacijske usluge  
Ulica grada Vukovara 269 d, 10000 Zagreb



Kuhačeva 9, Osijek

Klasa: 350-01/10-01/1  
Ur. broj: 2158/01-05-01/7-10-2  
Osijek, 03. veljače 2010. godine



REPUBLIKA HRVATSKA  
VUKOVARSKO-SRIJEMSKA ŽUPANIJA  
OPĆINA TRPINJA  
Gajčanska 1  
32 224 Trpinja

n/p gosp. Načelnika

PREDMET : *Izmjene i dopune Prostornog plana uređenja Općine (PPUO) Trpinja*  
*Očitovanje*  
*-dostavlja se-*

Veza Vaš dopis: Klasa: 362-01/10-01/01  
Ur. broj: 2196/08-03-10-02

Dana 08. siječnja 2010. godine uputili ste Gradu Osijeku dopis kojim na temelju članka 79. Zakona o prostornom uređenju i gradnji („Narodne novine“ br. 76/07 i 38/09) tražite dostavu zahtjeva (podataka, planskih smjernica i propisanih dokumenata) za izradu Izmjena i dopuna Prostornog plana uređenja Općine Trpinja.

Uvidom u priloženu dokumentaciju – Odluka o izradi plana i Pregledna karta Izmjena i dopuna Plana, te ostale važeće dokumente prostornog uređenja, obavještavamo Vas da u dijelovima koji su predmet izrade ovih izmjena i dopuna PPUO Trpinja nemamo nikakvih zahtjeva.

S poštovanjem,



PROČELNICA

Branka Anđraši, dipl.ing.arh.





Kuhačeva 9, Osijek

Klasa: 350-01/10-01/15  
Ur. broj: 2158/01-05-01/7-10-2  
Osijek, 23. kolovoza 2010. godine

ZAVOD ZA PROSTORNO PLANIRANJE, t. d.  
OSIJEK

PRIMLJENO: 09. 09. 2010

Org. j.d.	Šifra	Ime i prezime	Podpis
		175	

REPUBLICA HRVATSKA  
VUKOVARSKO-SRIJEMSKA ŽUPANIJA  
OPĆINA TRPINJA  
Gajčanska 1  
32 224 Trpinja

n/p gosp. Načelnika

**PREDMET :** *Izmjene i dopune Prostornog plana uređenja Općine (PPUO) Trpinja*  
**Očitovanje**  
*-dostavlja se-*

Veza Vaš dopis: Klasa: 362-01/10-01/01  
Ur.broj: 2196/08-03-10-03

Dana 02. kolovoza 2010. godine zaprimili smo vaš dopis kojim nas obavještavate da je Općinsko vijeće Općine Trpinja donijelo Odluku o dopuni Odluke o izradi Izmjena i dopuna Prostornog plana uređenja Općine Trpinja.

Od Grada Osijeka na temelju članka 79. Zakona o prostornom uređenju i gradnji („Narodne novine“ br. 76/07 i 38/09) tražite dostavu zahtjeva (podataka, planskih smjernica i propisanih dokumenata) za izradu Izmjena i dopuna Prostornog plana uređenja Općine Trpinja u dijelovima koji su predmet izrade ovih izmjena i dopuna (određivanje lokacije reciklažnog dvorišta za građevinski otpad).

Uvidom u priloženu dokumentaciju – Odluka o dopuni Odluke o izradi Izmjena i dopuna Prostornog plana uređenja Općine Trpinja, te ostale važeće dokumente prostornog uređenja, obavještavamo vas da u dijelovima koji su predmet izrade ovih izmjena i dopuna PPUO Trpinja nemamo nikakvih zahtjeva.

S poštovanjem,



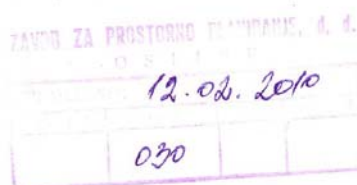


REPUBLIKA HRVATSKA  
OSJEČKO BARANJSKA ŽUPANIJA



OPĆINA ERDUT

KLASA: 350-01/10-01/1  
URBROJ: 2158/03-10-2  
Dalj, 28. siječnja 2010.g.



VUKOVARSKO SRIJEMSKA ŽUPANIJA  
OPĆINA TRPINJA

**PREDMET: Izmjene i dopune PPUO Trpinja**  
**- obavijest, dostavlja se**

Vežano za vaš akt klasa: 362-01/10-01/01, urbroj: 2196/08-03-10-2, koji se odnosi na izmjene i dopune PPUO Trpinja, obavještavamo vas da nemamo primjedbi na navedeni prijedlog s razloga što se izmjene i dopune ne odnose na područje u kojem bi općina Erdut imala interes.

Prednje se dostavlja na znanje i korištenje.

S poštovanjem,



31226 Dalj, Bana J. Jelačića 4 tel: 031 590 111 fax: 031 590 150 MB: 1316818  
žiro račun: 2500009-181100009 Hypo Alpe-Adria-Bank e-mail: opcinaer@inet.hr www.opcina-erdut.hr

## **2. MIŠLJENJE IZ ČLANKA 94. ZAKONA O PROSTORNOM UREĐENJU I GRADNJI**

Nositelj izrade je sukladno članku 94. Zakona o prostornom uređenju i gradnji zatražio mišljenje od sedam nadležnih tijela i osoba koja su dostavile zahtjeve te koje su određene posebnim propisima, da je Plan izrađen sukladno njihovim zahtjevima i propisima.

U zakonskom roku dva nadležna tijela i osobe dale su mišljenje (suglasnost) na Nacrt konačnog prijedloga Plana, a to su:

- Ministarstvo kulture, Uprava za zaštitu kulturne baštine, Konzervatorski odjel u Vukovaru, Vukovar
- Ministarstvo poljoprivrede, ribarstva i ruralnog razvoja, Zagreb

Preslike mišljenja (suglasnosti) priloženi su u nastavku:



REPUBLIKA HRVATSKA  
MINISTARSTVO KULTURE

Uprava za zaštitu kulturne baštine  
Konzervatorski odjel u Vukovaru  
32000 Vukovar, Olajnica 19, p.p. 4  
Tel. 032/443-203 fax. 032/443-199

Klasa: 612-08/10-10/0009  
Ur.broj: 532-04-22/1-10-9  
Vukovar, 30.11.2010.

OPĆINA TRPINJA  
Gajčanska 1  
32224 Trpinja

Predmet: Izmjene i dopune Prostornog plana Općine (PPUO) Trpinje  
- mišljenje na Nacrt konačnog prijedloga Plana

Povodom vašeg pismenog zahtjeva za suglasnosti na Nacrt konačnog prijedloga Izmjena i dopune PPUO Trpinje, u dostavljenom Nacrtu potrebno je ispraviti „Konzervatorski odjel u Osijeku“ u „Konzervatorski odjel u Vukovaru“ (Knjiga 1 i Knjiga 2, popis suradnika i konzultanata, str. 3).  
Na sadržaj Nacrta konačnog prijedloga Plana nemamo drugih primjedbi.  
Prethodnu suglasnost potrebno je zatražiti od Konzervatorskog odjela na Konačni prijedlog Plana.

S poštovanjem,

Pročelnica  
Zdenka Predrijevac, dipl.inž.grad.

*Z. Predrijevac*

Dostaviti:  
1. Zavod za prostorno planiranje  
Vij. P. Kolarica 5a, 31000 Osijek  
2. Dokumentacija, ovdje  
3. Pismohrana, ovdje





REPUBLIKA HRVATSKA  
MINISTARSTVO POLJOPRIVREDE,  
RIBARSTVA I RURALNOG RAZVOJA

10000 Zagreb, Ul. grada Vukovara 78, P.P. 1034  
Telefon: 61 06 111, Telefax: 61 09 200

KLASA: 350-02/10-01/480  
URBROJ: 525-09-2-0375/11-2  
Zagreb, 1. veljača 2011.

Zakona o prostornom uređenju  
18. od. 2011  
031

VUKOVARSKO - SRIJEMSKA ŽUPANIJA  
OPĆINA TRPINJA

**Predmet : Konačni prijedlog Izmjena i dopuna Prostornog plana uređenja  
Općine Trpinja - s u g l a s n o s t - daje se**

*Na vaš broj :*

*Klasa : 362-01/10-01/01*

*Ur.broj : 2196/08-03-10-361*

*od Trpinja, 18. studenoga 2010. godine*

*Primjeno : 525 - Ministarstvo poljoprivrede, ribarstva i ruralnog razvoja : 24. studenoga 2010. godine*

Ministarstvo poljoprivrede ribarstva i ruralnog razvoja, temeljem članka 21. stavka 3. Zakona o poljoprivrednom zemljištu ( " Narodne novine " , br. 152/08. i 21/10.) u predmetu zahtjeva, **VUKOVARSKO - SRIJEMSKE ŽUPANIJE, OPĆINE TRPINJA** - za izdavanje - suglasnosti - na **KONAČNI PRIJEDLOG IZMJENA I DOPUNA PROSTORNOG PLANA OPĆINE TRPINJA** - izdaje se -

**SUGLASNOST**

*Općini Trpinja iz Vukovarsko - srijemske županije - izdaje se **suglasnost** na Konačni prijedlog Izmjena i dopuna prostornog plana Općine Trpinja.*

*Konačnim prijedlogom Izmjena i dopuna Prostornog plana uređenja Općine Trpinja predviđene su slijedeće izmjene:*

- *Izmjene građevinskih područja gospodarskih zona:*
  - *smanjenje građevinskog područja gospodarske zone "Pačetin" za 64,30 ha,*
  - *ukida se granica građevinskog područja gospodarske zone "Trpinja" površine 20,22 ha, a prostor se prenamjenjuje u poljoprivredno zemljište,*

- utvrđuje se granica građevinskog područja gospodarske zone "Trpinja" površine 19,67 ha, unutar koje se poljoprivredno zemljište prenamjenjuje u gospodarsku namjenu;
- Uskladenje Prostornog plana uređenja Općine Trpinja sa Zakonom o prostornom uređenju i gradnji ("Narodne novine" 76/07 i 38/09);
- Izmjene i korekcije Odredbi za provođenje Prostornog plana uređenja Općine Trpinja;
- Uskladiavanje Plana sa Prostornim planom Vukovarsko - srijemske županije.

*Ukupna površina poljoprivrednog zemljišta u Općini Trpinja je 10 027,54 ha prema konačnom prijedlogu Izmjena i dopuna PPU Općine Trpinja, od čega je 6 787,15 ha 'osobito vrijedno obradivo tlo' ili P1, 0,36 ha 'vrijedno obradivo tlo' ili P2, a 3 240,03 ha 'ostalo poljoprivredno tlo' ili PŠ kategorija.*

*Građevinsko područje prema Izmjenama i dopunama Prostornog plana uređenja Općine Trpinja ukupno iznosi 1 631,26 ha, od čega je građevinsko područje naselja ukupno iznosi 934,83, ha.*

*Građevinska područja gospodarskih zona (I) iznose ukupno 696,43 ha (gospodarske zone: "Bobota" - planirano na 48,94 ha, "Čelije" - planirano na 4,84 ha, "Pačetin" - planirano na 67,30 ha, "Trpinja" - planirano na 20,22 ha, "Vera" - planirano na 84,59 ha, te Industrijsko – skladišna zona luke na VK Dunav-Sava od 470,55 ha).*

*Izgrađene strukture van građevinskog područja odnose se na Zonu sporta i rekreacije i iznosi ukupno 44,48 ha.*

*Osobito vrijedno ( P1 ) i vrijedno obradivo tlo ( P2 ) n e m o ž e se koristiti u nepoljoprivredne svrhe, osim kad nema niže vrijednog poljoprivrednog zemljišta, kada je utvrđen interes za izgradnju objekata koje se prema posebnim propisima grade izvan građevinskog područja, te pri gradnji gospodarskih građevina namjenjenih isključivo za za poljoprivrednu djelatnost i preradu poljoprivrednih proizvoda, temeljem Zakona o poljoprivrednom zemljištu (" Narodne novine" , br. 152/08. ).*

*Sve površine poljoprivrednog zemljišta u vlasništvu države, koje PPU-a mijenjaju namjenu, m o r a j u biti uskladene sa Programom raspolaganja poljoprivrednim zemljištem u vlasništvu RH tj. kategorijom raspolaganja pod ostale namjene, maksimalno do 5% ukupne površine poljoprivrednog zemljišta u vlasništvu države.*

Potpredsjednik Vlade Republike Hrvatske i ministar  
poljoprivrede, ribarstva i ruralnog razvoja  
  
Petar Cobanković

O tome obavijest:

1. Zavod za prostorno planiranje d.d. Osijek,  
Vijenac Paje Kolarića 5A,  
Osijek,
2. Ministarstvo zaštite okoliša, prostornog uređenja i graditeljstva,  
Zavod za prostorno uređenje,  
Zagreb,  
Ulica Republike Austrije 20,
3. Ministarstvo zaštite okoliša, prostornog uređenja i graditeljstva,  
Uprava za inspekcijske poslove,  
Odjel inspekcijskog nadzora prostornog uređenja,  
Zagreb,  
Ulica Republike Austrije 20,
4. Ministarstvo poljoprivrede, ribarstva i ruralnog razvoja,  
Uprava poljoprivredne i fitosanitarne inspekcije,  
Sektor inspekcija u poljoprivredi - ovdje,
5. Dokumentacija,
6. Arhiva - ovdje.



## **D) IZVJEŠĆA O PRETHODNOJ I JAVNOJ RASPRAVI**

### **1. IZVJEŠĆE O PRETHODNOJ RASPRAVI**

Sukladno članku 83. Zakona o prostornom uređenju i gradnji nositelj izrade organizirao je jednu prethodnu raspravu u tijeku izrade Nacrta prijedloga Plana.

U nastavku priloženi su preslici:

- Izvješće o prethodnoj raspravi
- Zapisnik s prethodne rasprave
- Popis nazočnih na prethodnoj raspravi
- Objave prethodne rasprave
- Popis tijela i osoba kojima je upućena obavijest o prethodnoj raspravi
- Upućena očitovanja i primjedbe od strane:
  - HEP-Operator distribucijskog sustava d.o.o., Elektra Vinkovci; Vinkovci
  - Hrvatske ceste d.o.o. za upravljanje, građenje i održavanje državnih cesta, Zagreb



REPUBLIKA HRVATSKA  
VUKOVARSKO – SRIJEMSKA ŽUPANIJA  
OPĆINA TRPINJA

i

ZAVOD ZA PROSTORNO PLANIRANJE d.d. OSIJEK

Trpinja, 05.05.2010. godine

IZVJEŠĆE

**O PRETHODNOJ RASPRAVI NACRTA PRIJEDLOGA IZMJENA I DOPUNA PPUO TRPINJA**

Sukladno Zakonu o prostornom uređenju, održana je prethodna rasprava u tijeku izrade Nacrta prijedloga IZMJENA I DOPUNA PPUO TRPINJA, dana 05.05.2010. godine, u 10,00 sati u Vijećnici općine Trpinja, Gajčanska 1., Trpinja.

Obavijest o održavanju prethodne rasprave objavljena je u «Glasu Slavonije» dana 24. travnja 2010. godine.

Obavijest o održavanju prethodne rasprave poslana je Ministarstvu zaštite okoliša, prostornog uređenja i graditeljstva, ustanovama s javnim ovlastima, te pravnim osobama, sukladno popisu koji se čuva u urudžbenom zapisniku općine Trpinja.

Prethodna rasprava održana je 05.05.2010. godine, u Trpinji.

Prethodnoj raspravi prisustvovali su predstavnici ustanova, pravnih osoba (potpisna lista u prilogu).

U tijeku prethodne rasprave vođen je zapisnik (kopija zapisnika u prilogu izvješća).

Gđa Vanesa Bolf, dipl. arh. ispred izrađivača Plana, Zavoda za prostorno planiranje d.d. Osijek, održala je javno izlaganje prijedloga izmjena i dopuna PPUO Trpinja.

1. Pačetin- gospodarska zona – smanjenje na 3 ha
2. Trpinja- gospodarska zona – zamjena parcela, zona uz cestu  
Zaštićeno područje Panonska slana stepa i močvara, mora se uvrstiti
3. Usklađivanje s Prostornim planom Vukovarsko – srijemske županije – što je učinjeno

U međuvremenu stiglo je očitovanje HEP – Operator distribucijskog sustava d.o.o. – Elektra Vinkovci, koja će biti razmotrena.

*Odgovorna osoba za izradu Plana:*

*Dušanka Mičić, dipl. iur*

*Odgovorni planer:*

*Vanesa Bolf, dipl. ing.arh.*

Prilozi izvješća:

1. Fotokopija oglasa obavijesti o prethodnoj raspravi – «Glas Slavonije», od 24.4.2010. godine
2. Popisna lista s prethodne rasprave održane 05.05.2010. godine
3. Zapisnik s prethodne rasprave održane 05.05.2010.



REPUBLIKA HRVATSKA  
VUKOVARSKO – SRIJEMSKA ŽUPANIJA  
OPĆINA TRPINJA

Trpinja, 05.05.2010. godine

### ZAPISNIK

*S prethodne rasprave u tijeku izrade Nacrta prijedloga IZMJENA I DOPUNA PPUO TRPINJA, održane 05.05.2010. godine, u 10,00 sati u Vijećnici općine Trpinja, Gajčanska 1., Trpinja*

#### **PRISUTNI:**

Predstavnici Zavoda za prostorno planiranje:

**Vanesa Bolf, Mirko Strahinić, Vlado Sudar.**

Ostali prisutni:

**Božana Pavlek – PLINACRO d.o.o. Zagreb**  
**Ankica Vidmar – HEP – Prijem. Podr. OS**  
**Izidor Sambol – HEP – OPS d.o.o. – OS**  
**Željko Novak – T-HT**  
**Miroslav Palić – načelnik općine Trpinja**  
**Dušanka Mičić – pročelnica u općini Trpinja**

Načelnik Miroslav Palić, otvorio je sastanak, pozdravio sve prisutne, posebno predstavnike Zavoda za prostorno uređenje iz Osijeka, kao izrađivače Plana.

Gđa Vanesa Bolf, dipl. arh. Ispred izrađivača Plana, pozdravila je sve prisutne i predstavila svoje suradnike koji su učestvovali u izradi Plana.

Općina Trpinja donijela je odluku o izradi Plana tj. Izmjena Plana. Procedura je ista, kao i za izradu Plana. Odlukom se definira izmjena, koja je poslana na 30 –ak adresa, svima koji su zainteresirani, kako bi mogli dati svoje mišljenje.

Nakon dobivenih mišljenja izrađen je materijal za prethodnu raspravu. Nakon održane prethodne rasprave izradit će se Izvješće s prethodne rasprave. Na temelju nacrta prijedloga i Izvješća o prethodnoj raspravi utvrditi će se prijedlog plana za javnu raspravu koja traje 15 dana. Nakon javne rasprave izrađuje se nacrt konačnog prijedloga koji se šalje na mišljenje nadležnim tijelima i osoba koje su ga dužne dati u roku od 30 dana. Na temelju dobivenih mišljenja, Izvješća o javnoj raspravi i nacrta konačnog prijedloga utvrđuje se konačni prijedlog koji se dostavlja županu na suglasnost. Plan donosi Općinsko Vijeće.

Vanesa Bolf obrazložila je izmjene u PPUO Trpinja.

1. Pačetin- gospodarska zona – smanjenje na 3 ha
2. Trpinja- gospodarska zona – zamjena parcela, zona uz cestu Zaštićeno područje Panonska slana stepa i močvara, mora se uvrstiti
3. Usklađivanje s Prostornim planom Vukovarsko – srijemske županije – što je učinjeno

Ankica Vidmar, predstavnica HEP-a – stavlja primjedbu da nije ucrtana trasa dalekovoda na kartografskom prikazu 1. "Korištenje i namjena površina". Pošto su ucrtane trase željeznice i cesta, smatra da bi trebalo u sve planove ucrtati i trasu dalekovoda.

Vanesa Bolf odgovara da nije predviđeno Pravilnikom.

Pošto nije bilo više pitanja niti prijedloga, javna rasprava zaključena u 10,45 h.



REPUBLIKA HRVATSKA  
VUKOVARSKO-SRIJEMSKA ŽUPANIJA  
OPĆINA TRPINJA

Trpinja, 05.05.2010. godine

IZMJENE PPUO TRPINJA  
PRISUTNI

r.br.	ime i prezime	mjesto	kontakt telefon	potpis	e mail
	VANESA BOLE	OŠIJEK ZAVOD ZA RAVNO ZA PROSTORNO PRAVILNINE d.d. OSIJEK	031/221100	<i>V.Bole</i>	vanesa.bole@zppo.hr
1.	VLADO SUDAR	#	031/225 110	<i>Sudar</i>	vlado.sudar@zppo.hr
2.	MIRKO STRAHINIĆ	#	031/225-106	<i>M. Strahinić</i>	mirko.strahinic@zppo.hr
3.	BOJANA PAVLEK	PLINACLO d.o.o. 128	01/6301-600	<i>B. Pavlek</i>	bojana.pavlek@plinaco.hr
4.	AUKIJA VIDMAR	HER-PRIMEN.PODR. OSK	031/244016	<i>A. Vidmar</i>	aukija@vidmar.hr
5.	IZIDOR SAMBEK	HER-GRS d.o.o. Grijzice	031/244-111	<i>I. Sambek</i>	izidor.sambek@her.hr
6.	ŽELJKO NEVAK	T-H T	090-349-162	<i>Z. Nevak</i>	zeljko.nevak@t.hr
7.					
8.					
9.					
10.					
11.					
12.					
13.					
14.					
15.					
16.					
17.					

GLAS SLAVONIJE  
Subota, 24. travnja 2010.

REPUBLIKA HRVATSKA  
VUKOVARSKO-SRIJEMSKA ŽUPANIJA  
OPĆINA TRPINJA  
NAČELNIK

Klasa: 350-02/10-01/01  
Urbroj: 2196/08-03-10-150

Na temelju članka 83. Zakona o prostornom uređenju i gradnji ("Narodne novine" broj 76/07) i Odluke o izradi Izmjena i dopuna Prostornog plana uređenja općine Trpinja ("Službeni vjesnik" Vukovarsko-srijemske županije, broj 20/09.), Načelnik Općine Trpinja objavljuje

**PRETHODNU RASPRAVU**

u tijeku izrade Nacrta prijedloga  
IZMJENA I DOPUNA PPUO TRPINJA

1. Prethodna rasprava u tijeku izrade Nacrta prijedloga IZMJENA I DOPUNA PPUO TRPINJA održat će se dana 5.5.2010. godine u 10 sati (srijeda) u prostorijama Općine Trpinja, Ulica Gajčanska 1, Trpinja.
2. Prethodna rasprava provodi se u svrhu pribavljanja mišljenja; smjernica i preporuka te usuglašavanja interesa lokalne zajednice i gospodarstva o ciljevima i mogućim rješenjima značajnih za razvoj, uređenje i oblikovanje prostora u obuhvatu Plana.
3. Poziv za sudjelovanje u prethodnoj raspravi uputit će se nadležnim tijelima i osobama određenim posebnim propisima.

p-1133



REPUBLIKA HRVATSKA  
VUKOVARSKO - SRIJEMSKA ŽUPANIJA  
OPĆINA TRPINJA  
NAČELNIK  
Klasa: 350-02/10-01/01  
Urbroj: 2196/08-03-10-150



Na temelju članka 83. Zakona o prostornom uređenju i gradnji („Narodne novine“ broj 76/07) i Odluke o izradi *Izmjena i dopuna Prostornog plana uređenja općine Trpinja* („Službeni vjesnik“ Vukovarsko -srijemske županije, broj 20/09.), Načelnik Općine Trpinja objavljuje

#### PRETHODNU RASPRAVU

u tijeku izrade Nacrta prijedloga  
IZMJENA I DOPUNA PPUO TRPINJA

1. Prethodna rasprava u tijeku izrade Nacrta prijedloga IZMJENA I DOPUNA PPUO TRPINJA održat će se dana 05.05.2010. godine u 10,00 sati ( srijeda) u prostorijama Općine Trpinja, Ulica Gajčanska 1. Trpinja.
2. Prethodna rasprava provodi se u svrhu pribavljanja mišljenja, smjernica i preporuka te usuglašavanja interesa lokalne zajednice i gospodarstva o ciljevima i mogućim rješenjima značajnih za razvoj, uređenje i oblikovanje prostora u obuhvata Plana.
3. Poziv za sudjelovanje u prethodnoj raspravi uputit će se nadležnim tijelima i osobama određenim posebnim propisima.



Načelnik  
Miroslav Palić, ing.

REPUBLIKA HRVATSKA  
VUKOVARSKO - SRIJEMSKA ŽUPANIJA  
OPĆINA TRPINJA  
N A Č E L N I K  
Klasa: 350-02/10-01/01  
Urbroj: 2196/08-03-10-150  
Trpinja, 22.04.2010. godine

\_\_\_\_\_

\_\_\_\_\_

Predmet: IZMJENE I DOPUNE PPUO TRPINJA – Poziv na prethodnu raspravu  
- dostavlja se

Sukladno članku 83. Zakona o prostornom uređenju i gradnji („Narodne novine“ broj 76/07), Općina Trpinja zakazuje prethodnu raspravu u tijeku izrade nacrtu prijedloga Plana.

Prethodna rasprava održati će se dana 05.05.2010. godine u 10,00 sati u prostorijama Općine Trpinja, Ulica Gajčanska 1. Trpinja.

U prilogu poziva dostavljamo Vam radni materijal IZMJENA I DOPUNA PPUO TRPINJA za prethodnu raspravu.

Molimo Vas ukoliko ne možete prisustvovati prethodnoj raspravi da očitujete na dobiveni materijal za prethodnu raspravu.

S poštovanjem,

 Načelnik  
Miroslav Pačić, ing.

Popis pravnih osoba pozvanih na prethodnu raspravu Izmjena i dopuna PPUO Trpinja:

1. REPUBLIKA HRVATSKA  
MINISTARSTVO KULTURE  
Uprava za zaštitu kulturne baštine  
Konzervatorski odjel u Vukovaru  
Olajnica 19.  
32000 VUKOVAR
2. REPUBLIKA HRVATSKA  
MINISTARSTVO KULTURE  
Uprava za zaštitu prirode  
Runjaninova 2  
10000 ZAGREB
3. REPUBLIKA HRVATSKA  
MINISTARSTVO OBRANE  
Služba za nekretnine, graditeljstvo i zaštitu okoliša  
Trg kralja Petra Krešimira IV  
10000 ZAGREB
4. REPUBLIKA HRVATSKA  
MINISTARSTVO POLJOPRIVREDE, RIBARSTVA I RURALNOG RAZVOJA  
Uprava za poljoprivredno zemljište  
G.-đa Ana Budanko-Penavić  
Ulica grada Vukovara 78  
10000 ZAGREB
5. REPUBLIKA HRVATSKA  
MINISTARSTVO REGIONALNOG RAZVOJA, ŠUMARSTVA I VODNOG  
GOSPODARSTVA  
Babonićeva 121  
10000 ZAGREB
6. URED DRŽAVNE UPRAVE U VUKOVARSKO - SRIJEMSKOJ ŽUPANIJI  
Služba za gospodarstvo  
Odsjek za poljoprivredu, šumarstvo i vodno gospodarstvo  
Županijska 11.  
32000 VUKOVAR
7. MUP- Policijska uprava Vukovarsko-srijemska,  
Protupožarni odjel  
Glagoljaška 27b  
32100 VINKOVCI
8. MINISTARSTVO MORA, PROMETA I INFRASTRUKTURE  
Uprava zračnog prometa  
Prisavlje 14  
10000 ZAGREB

9. SUSJEDNE JEDINICE LOKALNE SAMOUPRAVE:
- GRAD OSIJEK
  - GRAD VUKOVAR
  - OPĆINA ERDUT
  - OPĆINA ŠODOLOVCI
  - OPĆINA TORDINCI
  - OPĆINA NUŠTAR
  - OPĆINA BOGDANOVCI
  - OPĆINA BOROVO
10. HRVATSKA AGENCIJA ZA POŠTU I ELEKTRONIČKE KOMUNIKACIJE  
Jurišićeva 13  
10000 ZAGREB
11. HRVATSKI TELEKOM d.d.  
T-COM  
Palmotićeva 82  
10000 ZAGREB
12. OT-OPTIMA TELEKOM d.o.o.  
Regija Istok  
Lorenza Jägera 2  
31000 OSIJEK
13. T-MOBILE HRVATSKA d.o.o.  
Sektor za planiranje i razvoj sustava  
Ulica grada Vukovara 23  
10000 ZAGREB
14. VIPNET d.o.o.  
Odjel izgradnje  
Ulica Hrvatske Republike 43  
31000 OSIJEK
15. TELE 2 d.o.o.  
Ulica grada Vukovara 269D  
10000 ZAGREB
16. HEP-OPERATOR PRIJENOSNOG SUSTAVA d.o.o.  
Prijenosno područje Osijek  
Šetalište kardinala F. Šepera 1a  
31000 OSIJEK
17. HEP-OPERATOR DISTRIBUCIJSKOG SUSTAVA d.o.o.  
Elektra Vinkovci  
Kralja Zvonimira 96  
32100 VINKOVCI



18. PRVO PLINARSKO DRUŠTVO D.O.O  
K.A. Stepinca 27  
32000 VUKOVAR
19. PLINACRO d.o.o. Zagreb  
Savska cesta 88a  
10000 ZAGREB
20. HRVATSKE CESTE d.o.o.  
Odjel za studije i projekte  
Vončinina 3  
10000 ZAGREB
21. UPRAVA ZA CESTE VUKOVARSKO-SRIJEMSKJE ŽUPANIJE  
Glagoljaška 4  
32100 VINKOVCI
22. HRVATSKE ŽELJEZNICE  
Razvoj i investicije  
A. Mihanovića 12  
10000 ZAGREB
23. HRVATSKE VODE ZAGREB  
VGO za vodno područje sliva Drave i Dunava,  
Splavarska 2a  
31000 OSIJEK
24. KRIO D.O.O  
Velika 1  
32224 TRPINJA
25. VODOVOD GRADA VUKOVARA  
Ulica Jana Bate 4  
32000 VUKOVAR

**HEP** - Operator distribucijskog sustava d.o.o.

**ELEKTRA VINKOVCI**

32100 Vinkovci, Krajja Zvonimira 96

TELEFON • +385 32 216 100 •  
TELEFAKS • +385 32 332 492 •  
POŠTA • 32100 Vinkovci • SERVIS  
ŽIRO RAČUN • 2390001-1400023918

NAŠ BROJ I ZNAK 400900401/3225/10ZM

REPUBLIKA HRVATSKA  
VUKOVARSKO-SRIJEMSKA ŽUPANIJA

OPĆINA TRPINJA

Gajčanska 1  
32224 Trpinja

VAŠ BROJ I ZNAK

PREDMET Izmjene i dopune PPUO Trpinja

DATUM 07. svibnja 2010.g.

Poštovani

nakon uvida u Izmjene i dopune Prostornog plana uređenja općine Trpinja, izvješćujemo Vas da kod izmjena br. 3, utvrđivanje granica građevinskog područja Gospodarske zone Trpinja, buduću gospodarsku zonu presijeca zračni dalekovod 10 kV za TS 10/0,4kV Orlovača. Projektiranje i gradnja građevina ostalih namjena unutar zone treba biti usklađeno s Pravilnikom o tehničkim normativima za izgradnju nadzemnih elektroenergetskih vodova nazivnog napona od 1 kV do 400 kV te ostalim važećim pravilnicima. U slučaju potrebe dalekovod se može izmjestiti i/ili kablirati na području gospodarske zone, a što će biti riješeno Detaljnim planom uređenja. Također, napominjemo da će se izradom Detaljnih planova uređenja gospodarskih zona riješiti i izgradnja elektroenergetskih građevina potrebnih za napajanje budućih kupaca u gospodarskim zonama.

S poštovanjem!

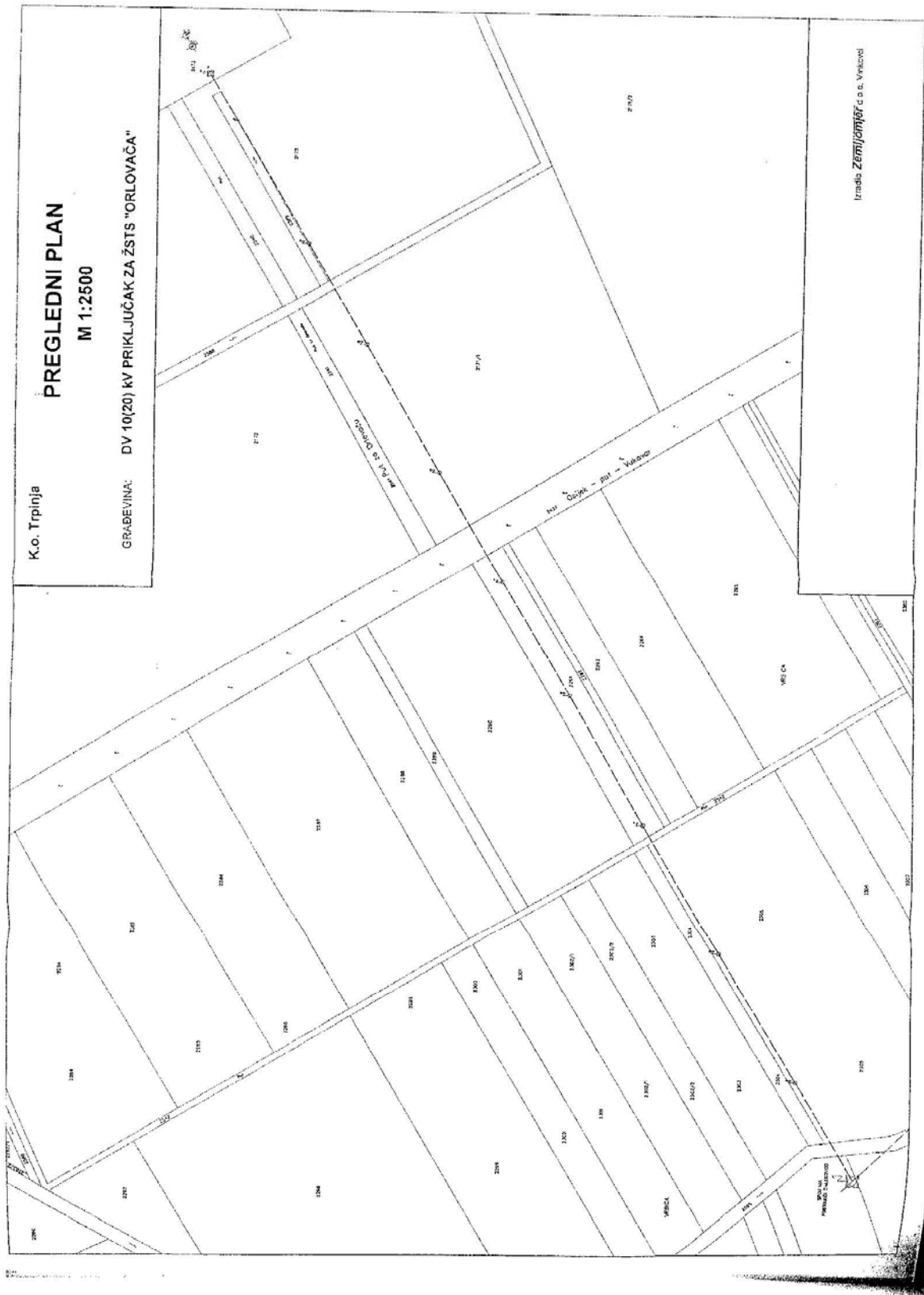
Direktor:

Vladimir Čavlović, dipl.ing.el.

HEP - Operator distribucijskog sustava d.o.o. ZAGREB  
DISTRIBUCIJSKO PODRUČJE  
ELEKTRA VINKOVCI

**ČLAN HEP GRUPE**

• TRGOVAČKI SUD U ZAGREBU MBS 080434230 • OIB 46830600751 • MB 1643991 • UPLAĆEN TEMELJNI KAPITAL 20.000,00 HRK •  
• UPRAVA DRUŠTVA • DIREKTOR MIŠO JURKOVIĆ  
• www.hep.hr •





**HRVATSKE CESTE d.o.o.**

za upravljanje, građenje i održavanje državnih cesta  
Vončinina 3, 10000 Zagreb

Centrala, tel: 4722-555, e-mail: info@hrvatske-ceste.hr  
Predsjednik Uprave, tel: 4722-580, fax: 4722-581  
Ured za odnose s javnošću, tel: 4722-591, fax: 4722-581,  
e-mail: ivana.bekavac@hrvatske-ceste.hr  
Sektor za studije i projektiranje, tel: 4722-460, fax: 4722-461  
Sektor za građenje, tel: 4722-410, fax: 4722-411  
Sektor za održavanje, tel: 4722-660, fax: 4722-661  
Sektor za prav., kadr. i opće posl., tel/fax: 4722-430/431  
Sektor za fin. i ekon. posl., tel: 4722-616, fax: 4722-639  
Sektor za nabavu, tel: 4722-510, fax: 4722-511  
Web stranice: www.hrvatske-ceste.hr

Sektor za studije i projektiranje  
Odjel za studije, zakonsku i tehničku regulativu  
Broj: 300/2010-1056/1-DS  
Zagreb, 13.05.2010. god.

**REPUBLIKA HRVATSKA**  
**VUKOVARSKO-SRIJEMSKA ŽUPANIJA**  
**OPĆINA TRPINJA**  
**NAČELNIK**  
**Gajčanska 1**  
**32 224 TRPINJA**

**Predmet: Izmjene i dopune Prostornog plana uređenja Općine Trpinja**  
**- prethodna rasprava, mišljenje**

Vašim dopisom klase: 362-01/10-01/01, ur. broj: 2196/08-03-10-02, od 22. travnja 2010. godine, pozvali ste nas na prethodnu raspravu o Nacrtu prijedloga Izmjena i dopuna Prostornog plana Općine Trpinja i zatražili naše mišljenje.

Temeljem članka 83. Zakona o prostornom uređenju i gradnji («Narodne novine» br: 76/2007) i članka 55. Zakona o javnim cestama («Narodne novine» broj: 180/04) Hrvatske ceste d.o.o. obvezne su izvršiti pregled izradne prostorno-planske dokumentacije te dati očitovanje na predložena rješenja cestovne infrastrukture državnog značenja.

Pregledom Nacrta prijedloga Izmjena i dopuna PPUO Trpinja utvrđeno je da su u području obuhvata Plana državne ceste:

- D2; G.P. Dubrava Križovljanska (gr. R. Slovenije) – Varaždin - Virovitica – Našice – Osijek – Vukovar – G.P. Ilok,
- D55; Borovo (D2) – Vinkovci – GP Županja.

na kojima na području Općine Trpinja nemamo predviđenih radova rekonstrukcije kao ni projektnih aktivnosti.

Trasa planirane ceste od državne ceste D2 (Trpinjska cesta) do planirane brze ceste Nuštar – Vukovar, kao i brza cesta ucrtane su u Nacrt prijedloga u skladu s izrađenom projektnom dokumentacijom.

Potrebno je čuvati koridor planirane brze ceste u širini od 150 m, odnosno za planiranu državnu cestu koridor od 100 m.

Za ostalu planiranu državnu cestu koja je preuzeta iz Prostornog plana Vukovarsko-Srijemske županije nemamo izradenu studijsko - projektnu dokumentaciju te ju je potrebno označiti kao koridor u istraživanju.

Sud upisa: Trgovski sud u Zagrebu, MBS: 080391653, MB: 1554972, OIB: 55545787855, Upisani temeljni kapital: 107.384.800,00 kn  
Žiroračun broj: 2340009-1100231902 kod Privredne banke Zagreb d.d.  
Uprava: Jakov Knežić, predsjednik Uprave • Boris Majić, član Uprave • Josip Skorić, član Uprave



TRP: ZPC-03-10000000 FAX: 01 232 364 212 Mag. 20. 2010. 09. 24. 11. P2

U cilju zaštite državnih cesta potrebno je poštivati zaštitni pojas uz cestu u skladu s člankom 37. Zakona o javnim cestama

Molimo Vas da nam dostavite Prijedlog PPU-a kako bismo u okviru javne rasprave mogli dati naše očitovanje.

S poštovanjem,

  
Direktor Sektora:  
Vlado Gostimir dipl. ing. prom.

Na znanje:

- Hrvatske ceste d.o.o., Ispostava Osijek
- Pismohrana, ovdje

## **2. IZVJEŠĆE O JAVNOJ RASPRAVI**

Sukladno članku 85. i 86. Zakona o prostornom uređenju i gradnji nositelj izrade organizirao je javnu raspravu o Prijedlogu plana.

U nastavku priložen je preslik Izvješća o javnoj raspravi te preslici njegova priloga, a to su:

- Zapisnik s javnog izlaganja
- Popis nazočnih na javnoj raspravi
- Knjiga primjedbi
- Objave javne rasprave
- Posebne obavijesti o javnoj raspravi
- Primjedbe i očitovanja
- Odgovori na primjedbe



REPUBLIKA HRVATSKA  
ŽUPANIJA VUKOVARSKO SRIJEMSKA  
OPĆINA TRPINJA  
Jedinstveni upravni odjel

Klasa. 350-01/10-01/02  
Ur.broj: 2196/08-04-10-284  
Trpinja, 01.09.2010. godine

## IZVJEŠĆE

### O JAVNOJ RASPRAVI O UTVRĐIVANJU PRIJEDLOGA IZMJENA I DOPUNA PPUO TRPINJA

Javna rasprava održana je temeljem odredbi članka 86. Zakona o prostornom uređenju i gradnji (Narodne novine 76/07, 38/09.). Ovo Izvješće izradeno je sukladno odredbama članka 91. Zakona o prostornom uređenju i gradnji.

1. Obavijest o javnoj raspravi *IZMJENA I DOPUNA PPUO TRPINJA* objavljena je u u „Glasu Slavonije“ od 08.07.2010. godine i „Službenom vjesniku“ Vukovarsko-srijemske županije broj 12. od 08.07. 2010.
2. Poziv na javnu raspravu upućen je, dana 09.07.2010. godine, nadležnim tijelima i osobama. Uz poziv dostavljen je Prijedlog *IZMJENA I DOPUNA PPUO TRPINJA* na CD-u.
3. Javna rasprava prijedloga plana trajala je u vremenskom periodu od 19.07.2010. do 02.08.2010. godine.
4. Javno izlaganje prijedloga plana održano je 28.07.2010. godine u 10,00 h, u Vijećnici Općine Trpinja, Gajčanska 1. Trpinja.
5. Javnoj raspravi prisustvovali su predstavnici Općine Trpinja: Miroslav Palić – načelnik općine Trpinja i Dušanka Mičić – pročelnica u općini Trpinja i Viktor Vajt – PPD Vukovar – tehnički odjel.
6. U tijeku javne rasprave vođen je zapisnik (kopija zapisnika u prilogu izvješća).
7. Rok za davanje primjedbi na prijedlog *IZMJENA I DOPUNA PPUO TRPINJA* određen je zaključno do 02.08.2010. godine.
8. Primjedbi u zapisnik nije bilo.
9. Nakon održane javne rasprave, očitovanja i primjedbe dostavili su:

1. Ministarstvo kulture – Uprava za zaštitu kulturne baštine, Konzervatorski odjel u Vukovaru,
2. Hrvatske ceste d.o.o., za upravljanje, građenje i održavanje državnih cesta,
3. Grad Vukovar, Upravni odjel komunalnog gospodarstva i uređenja
4. Ministarstvo regionalnog razvoja, šumarstva i vodnog gospodarstva

Prilozi Izvješća:

1. Zapisnik s javnog izlaganja održanog 28.07.2010. godine,
2. Popis nazočnih na javnom izlaganju
3. Objave javne rasprave
4. Popis pozvanih nadležnih tijela i osoba
5. Knjiga primjedbi
6. Očitovanja i primjedbe
7. Odgovori na primjedbe

Odgovorna osoba za izradu Plana:  
Dušanka Mičić, mag. iur



Odgovorni voditelj:  
Vanesa Bolf, dipl. ing.ahr.



REPUBLIKA HRVATSKA  
VUKOVARSKO – SRIJEMSKA ŽUPANIJA  
OPĆINA TRPINJA

Trpinja, 28.07.2010. godine

**ZAPISNIK**

*s javnog izlaganja o Prijedlogu IZMJENA I DOPUNA PPUO TRPINJA, održaog 28.07.2010. godine, u 10,00 sati u Vijećnici općine Trpinja, Gajčanska 1., Trpinja*

**PRISUTNI:**

Predstavnici Zavoda za prostorno planiranje:

**Vanesa Bolf, Mirko Strahinić.**

Ostali prisutni:

**Miroslav Palić – načelnik općine Trpinja**  
**Dušanka Mičić – pročelnica u općini Trpinja**  
**Viktor Vajt – PPD Vukovar – tehnički odjel**

Načelnik Miroslav Palić, otvorio je sastanak, pozdravio sve prisutne, posebno predstavnike Zavoda za prostorno uređenje iz Osijeka, kao izrađivače Plana.

Gđa Vanesa Bolf, dipl. arh. Ispred izrađivača Plana, pozdravila je sve prisutne ispred Zavoda za prostorno planiranje.

Općina Trpinja donijela je odluku o izradi *IZMJENA I DOPUNA PPUO TRPINJA*. Održana je prethodna rasprava, ovo je javna rasprava, koja traje 15 dana. Danas je javno izlaganje Plana.

Ukratko je izložila tekstualni dio Plana, te grafički prikaz, svaku kartu pojedinačno.

Napomenula je da, za vrijeme trajanja javnog uvida Plana, svi zainteresirani mogu dostaviti svoje očitovanje, do 02.08.2010. godine, dok traje javni uvid u Prostorni plan. Svoje prijedloge i primjedbe mogu upisati u knjigu primjedbi, koja se nalazi uz Prijedlog plana. Primjedbe i prijedlozi koji nisu čitko napisani i potpisani imenom i prezimenom uz adresu podnositelja, neće se uzeti u obzir u pripremi izvješća o javnoj raspravi. Svi prijedlozi i primjedbe moraju biti zaprimljeni s konačnim datumom 02.08.2010. godine. Nakon tog roka neće se uzimati u obzir.

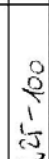



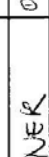
*Nakon izlaganja otvorena je javna rasprava.*

Nitko nije imao primjedbi, te je javna rasprava je zaključena u 10,45 h.

NAČELNIK  
Miroslav Palić, ing.  


REPUBLIKA HRVATSKA  
VUKOVARSKO-SRIJEMSKA ŽUPANIJA  
OPĆINA TRPINJA  
Trpinja, 28.07.2010.

JAVNO IZLAGANJE IZMJENA I DOPUNA PPUO TRPINJA  
PRISUTNI

r.br.	ime i prezime	funkcija	kontakt telefon	potpis	e mail
1.	VANESA DOUF	URBANIST PLANER	031/25-100		vanesa.douf@zppo.hr
2.	MIROSLAV PALIC	OPĆINSKI NAČELNIK	098 346 210		op@op.trpinja.wt-com.hr
3.	MIRKO STRAHINIC	PLANER ENERGETIKE	031/227-106		mirko.strahinic@zppo.hr
4.	VIKTOR VAJT	TEHNIČAR - PPD - UMEŠAR	031/461-99 92		VIKTOR.VAJT@PPD-HR
5.	DUŠANKA MIČIĆ	PROCJENAR - UČESNIK	564 - 217		op@op.trpinja.wt-com.hr
6.					
7.					
8.					
9.					
10.					
11.					
12.					
13.					
14.					
15.					
16.					

# KNJIGA

# PRIMJEDBI

Za vrijeme javnog izlaganja o Prijedlogu IZMJENA I DOPUNA PPUO TRPINJA, održanog 28.07.2010. godine, u 10,00 sati u Vijećnici općine Trpinja, Gajčanska 1., Trpinja, nije bilo primjedbi.



GLAS SLAVONIJE

Četvrtak, 8. srpnja 2010.

REPUBLIKA HRVATSKA  
VUKOVARSKO-SRIJEMSKA ŽUPANIJA  
OPĆINA TRPINJA  
NAČELNIK

Na temelju članka 86. Zakona o prostornom uređenju i gradnji ("Narodne novine" broj 76/07) i Odluke o izradi Plana ("Službeni vjesnik" Vukovarsko-srijemske županije, br. 23/09.), načelnik Općine Trpinja objavljuje

### **JAVNU RASPRAVU**

o utvrđivanju prijedloga IZMJENA I DOPUNA PROSTORNOG PLANA UREĐENJA OPĆINE TRPINJA

1. Javna rasprava o utvrđivanju prijedloga IZMJENA I DOPUNA PPUO TRPINJA trajat će od 19.7.2010. do 2.8.2010. godine. U vrijeme trajanja javne rasprave za sve zainteresirane osobe osiguran je javni uvid u prijedlog IZMJENA I DOPUNA PPUO TRPINJA, u prostorijama Općine Trpinja, Ulica Gajčanska 1, Trpinja, svaki radni dan od 8 do 14 sati. Na javnom uvidu izloženi su tekstualni i grafički dijelovi, te sažetak za javnost plana.
2. U vrijeme trajanja javne rasprave organizira se **javno izlaganje** za građanstvo i udruge građana, mjesne odbore, predstavnike nadležnih državnih tijela i tijela jedinica lokalne i područne (regionalne) samouprave, pravne osobe s javnim ovlastima i ostala stručna tijela, koje će se održati 28.7.2010. u 10 sati u prostorijama Općine Trpinja, Ulica Gajčanska 1, Trpinja.
3. Poziv za sudjelovanje u javnoj raspravi uputit će se nadležnim tijelima i osobama određenim posebnim propisima.
4. Primjedbe i prijedlozi na prijedlog IZMJENA I DOPUNA PPUO TRPINJA mogu se u vrijeme trajanja javne rasprave upisati u knjigu primjedbi, koja je izložena uz prijedlog Plana, predati u pisanom obliku preko urudžbenog zapisnika ili poštom, **zaključno s danom 2.8.2010. godine**, na adresu **Općine Trpinja, Gajčanska 1, 32224 Trpinja**.
5. Primjedbe i prijedlozi koji nisu čitko napisani, potpisani i dostavljeni u roku neće se uzeti u obzir u pripremi izvješća o javnoj raspravi.

Klasa: 350-02/10-01/01, Urbroj: 2196/08-03-10-236, Trpinja, 5.7.2010.

Načelnik  
Miroslav Palić, ing.

p-1814



**OPĆINA TRPINJA**  
**AKTI OPĆINSKOG NAČELNIKA**

Na temelju članka 84. stavka 2. Zakona o prostornom uređenju i gradnji («Narodne novine» Republike Hrvatske broj: 76/07), Nacrta prijedloga i Izvješća o prethodnoj raspravi Izmjena i dopuna PPUO Trpinja, Općinski načelnik Općine Trpinja, donosi:

**ZAKLJUČAK**

I.

Utvrđuje se Prijedlog IZMJENA I DOPUNA PPUO TRPINJA za javnu raspravu.

II.

Prijedlog IZMJENA I DOPUNA PPUO TRPINJA sastoji se od tekstualnog i grafičkog dijela.

KLASA: 350-02/10-01/01  
URBROJ: 2196/08-03-10-236  
Trpinja, 2. srpnja 2010. godine

OPĆINSKI NAČELNIK  
**Miroslav Palić, ing.**

Na temelju članka 86. Zakona o prostornom uređenju i gradnji («Narodne novine» Republike Hrvatske broj: 76/07) i Odluke o izradi Plana («Službeni vjesnik» Vukovarsko – srijemske županije broj: 23./09.), Općinski načelnik Općine Trpinja objavljuje:

**JAVNU RASPRAVU**

o utvrđivanju prijedloga IZMJENA I DOPUNA  
PROSTORNOG PLANA UREĐENJA  
OPĆINE TRPINJA

I. Javna rasprava o utvrđivanju prijedloga IZMJENA I DOPUNA PPUO TRPINJA trajat će od 19.07.2010. do 02.08.2010. godine. Za

vrijeme trajanja javne rasprave za sve zainteresirane osobe osiguran je javni uvid u prijedlog IZMJENA I DOPUNA PPUO TRPINJA, u prostorijama Općine Trpinja, Ulica Gajčanska 1. Trpinja, svaki radni dan od 08,00 do 14,00 sati.

Na javnom uvidu izloženi su tekstualni i grafički dijelovi, te Sažetak za javnost Plana.

2. U vrijeme trajanja javne rasprave organizira se javno izlaganje za građanstvo i udruge građana, mjesne odbore, predstavnike nadležnih državnih tijela i tijela jedinica lokalne i područne (regionalne) samouprave, pravne osobe

s javnim ovlastima i ostala stručna tijela, koje će se održati 28.07.2010. godine u 10,00 sati u prostorijama Općine Trpinja, Ulica Gajčanska 1. Trpinja.

3. Poziv za sudjelovanje u javnoj raspravi uputit će se nadležnim tijelima i osobama određenim posebnim propisima.

4. Primjedbe i prijedlozi na prijedlog IZMJENA I DOPUNA PPUO TRPINJA mogu se za vrijeme trajanja javne rasprave upisati u Knjigu primjedbi, koja je izložena uz prijedlog Plana, predati u pisanom obliku preko urudžbenog zapisnika ili poštom, zaključno s danom 02.08.2010. godine, na adresu Općine Trpinja, Gajčanska 1., 32224 Trpinja.

5. Primjedbe i prijedlozi koji nisu čitko napisani, potpisani i dostavljeni u roku, neće se uzeti u obzir u pripremi izvješća o javnoj raspravi.

KLASA: 350-02/10-01/01  
URBROJ: 2196/08-03-10-236  
Trpinja, 5. srpnja 2010. godine

OPĆINSKI NAČELNIK  
**Miroslav Palić, ing.**

REPUBLIKA HRVATSKA  
VUKOVARSKO - SRIJEMSKA ŽUPANIJA  
OPĆINA TRPINJA  
N A Č E L N I K  
Klasa: 350-02/10-01/01  
Urbroj: 2196/08-03-10-236  
Trpinja, 09.07.2010. godine

Predmet: IZMJENE I DOPUNE PPUO TRPINJA (prijedlog) – Poziv na javnu raspravu  
- dostavlja se

Sukladno članku 86. Zakona o prostornom uređenju i gradnji („Narodne novine“ broj 76/07), Općina Trpinja zakazuje javnu raspravu o prijedlogu IZMJENA I DOPUNA PPUO TRPINJA.

Vrijeme trajanja javne rasprave je od 19.07.2010. do 02.08.2010. godine, a javno izlaganje održat će se 28.07.2010. godine u 10,00 sati u prostorijama Općine Trpinja, Ulica Gajčanska 1. Trpinja.

Primjedbe i prijedlozi na Prijedlog IZMJENA I DOPUNA PPUO TRPINJA mogu se dati u Knjigu primjedbi koja je izložena uz prijedlog Plana, za vrijeme javnog izlaganja, predati u pisanom obliku preko urudžbenog zapisnika ili poštom zaključno s danom 02.08.2010. godine, na adresu Općine Trpinja, Gajčanska 1., Trpinja.

U prilogu poziva dostavljamo Vam prijedlog IZMJENA I DOPUNA PPUO TRPINJA na CD-u.

S poštovanjem,

Načelnik  
Miroslav Palić, ing.  


Popis pravnih osoba pozvanih na javnu raspravu Izmjena i dopuna PPUO Trpinja:

1. REPUBLIKA HRVATSKA  
MINISTARSTVO KULTURE  
Uprava za zaštitu kulturne baštine  
Konzervatorski odjel u Vukovaru  
Olajnica 19.  
32000 VUKOVAR
2. REPUBLIKA HRVATSKA  
MINISTARSTVO KULTURE  
Uprava za zaštitu prirode  
Runjaninova 2  
10000 ZAGREB
3. REPUBLIKA HRVATSKA  
MINISTARSTVO OBRANE  
Služba za nekretnine, graditeljstvo i zaštitu okoliša  
Trg kralja Petra Krešimira IV  
10000 ZAGREB
4. REPUBLIKA HRVATSKA  
MINISTARSTVO POLJOPRIVREDE, RIBARSTVA I RURALNOG RAZVOJA  
Uprava za poljoprivredno zemljište  
G.-đa Ana Budanko-Penavić  
Ulica grada Vukovara 78  
10000 ZAGREB
5. REPUBLIKA HRVATSKA  
MINISTARSTVO REGIONALNOG RAZVOJA, ŠUMARSTVA I VODNOG  
GOSPODARSTVA  
Babonićeva 121  
10000 ZAGREB
6. URED DRŽAVNE UPRAVE U VUKOVARSKO - SRIJEMSKOJ ŽUPANIJ  
Služba za gospodarstvo  
Odsjek za poljoprivredu, šumarstvo i vodno gospodarstvo  
Županijska 11.  
32000 VUKOVAR
7. MUP- Policijska uprava Vukovarsko-srijemska,  
Protupožarni odjel  
Glagoljaška 27b  
32100 VINKOVCI
8. MINISTARSTVO MORA, PROMETA I INFRASTRUKTURE  
Uprava zračnog prometa  
Prisavlje 14  
10000 ZAGREB

9. SUSJEDNE JEDINICE LOKALNE SAMOUPRAVE:
- GRAD OSIJEK Kuhačeva 9. 31 000 OSIJEK
  - GRAD VUKOVAR, Dr. Franje Tuđmana 1., 32 000 Vukovar
  - OPĆINA ERDUT Bana Josipa Jelačića 4. 31 226 DALJ
  - OPĆINA ŠODOLOVCI Ive Andrića 1. 31 226 ŠODOLOVCI
  - OPĆINA TORDINCI Trg hrvatskih žrtava 9. 32 214 TORDINCI
  - OPĆINA NUŠTAR Križnog puta 36. 32 221 NUŠTAR
  - OPĆINA BOGDANOVCI Bana Josipa Jelačića 1. 32 000 BOGDANOVCI
  - OPĆINA BOROVO Glavna 3. 32 227 BOROVO
10. HRVATSKA AGENCIJA ZA POŠTU I ELEKTRONIČKE KOMUNIKACIJE  
Jurišićeva 13  
10000 ZAGREB
11. HRVATSKI TELEKOM d.d.  
T-COM  
Palmotićevo 82  
10000 ZAGREB
12. OT-OPTIMA TELEKOM d.o.o.  
Regija Istok  
Lorenza Jägera 2  
31000 OSIJEK
13. T-MOBILE HRVATSKA d.o.o.  
Sektor za planiranje i razvoj sustava  
Ulica grada Vukovara 23  
10000 ZAGREB
14. VIPNET d.o.o.  
Odjel izgradnje  
Ulica Hrvatske Republike 43  
31000 OSIJEK
15. TELE 2 d.o.o.  
Ulica grada Vukovara 269D  
10000 ZAGREB
16. HEP-OPERATOR PRIJENOSNOG SUSTAVA d.o.o.  
Prijenosno područje Osijek  
Šetalište kardinala F. Šepera 1a  
31000 OSIJEK
17. HEP-OPERATOR DISTRIBUCIJSKOG SUSTAVA d.o.o.  
Elektra Vinkovci  
Kralja Zvonimira 96  
32100 VINKOVCI

18. PRVO PLINARSKO DRUŠTVO D.O.O  
K.A. Stepinca 27  
32000 VUKOVAR
19. PLINACRO d.o.o. Zagreb  
Savska cesta 88a  
10000 ZAGREB
20. HRVATSKE CESTE d.o.o.  
Odjel za studije i projekte  
Vončinina 3  
10000 ZAGREB
21. UPRAVA ZA CESTE VUKOVARSKO-SRIJEMSKJE ŽUPANIJE  
Glagoljaška 4  
32100 VINKOVCI
22. HRVATSKE ŽELJEZNICE  
Razvoj i investicije  
A. Mihanovića 12  
10000 ZAGREB
23. HRVATSKE VODE ZAGREB  
VGO za vodno područje sliva Drave i Dunava,  
Splavarska 2a  
31000 OSIJEK
24. KRIO D.O.O  
Velika 1  
32224 TRPINJA
25. VODOVOD GRADA VUKOVARA  
Ulica Jana Bate 4  
32000 VUKOVAR





REPUBLIKA HRVATSKA  
MINISTARSTVO KULTURE

Uprava za zaštitu kulturne baštine  
Konzervatorski odjel u Vukovaru  
32000 Vukovar, Olajnica 19, p.p. 4  
Tel. 032/443-203 fax. 032/443-199

Klasa: 612-08/10-10/0009  
Ur.broj: 523-04-23/1-10-5  
Vukovar, 28.07.2010.

OPĆINA TRPINJA  
Gajčanska 1  
32224 Trpinja

Predmet: Izmjene i dopune Prostornog plana Općine (PPUO) Trpinje  
- očitovanje o Prijedlogu plana u javnoj raspravi

Na dostavljeni Prijedlog izmjena i dopuna PPUO Trpinje u sklopu javne rasprave, nemamo nikakvih primjedbi.

S poštovanjem,

Dostaviti:  
1. Dokumentacija, ovdje  
2. Pismohrana, ovdje

09.09.2010  
175

Pročelnica:  
Zdenka Predrijevac, dipl.inž.grad.




Z. Predrijevac



**HRVATSKE CESTE d.o.o.**  
za upravljanje, gradnje i održavanje državnih cesta  
Vučinića 3, 10000 Zagreb

Centrala, tel: 01 4722 555, e-mail: info@hrvatske-ceste.hr  
Prosjednička Uprave, tel: 01 4722 588, fax: 01 4722 581  
Urad za odnose s javnošću, tel: 01 4722 597, fax: 01 4722 581,  
e-mail: ivana.bekavac@hrvatske-ceste.hr  
Sektor za studije i projekte, tel: 01 4722 460, fax: 01 4722 461  
Sektor za gradnje, tel: 01 4722 410, fax: 01 4722 411  
Sektor za održavanje, tel: 01 4722 660, fax: 01 4722 661  
Sektor za prav. i opće posl., tel/fax: 01 4722 639/631  
Sektor za fin. i ekon. posl., tel: 01 4722 616, fax: 01 4722 639  
Sektor za nabavu, tel: 01 4722 510, fax: 01 4722 511  
Web stranica: www.hrvatske-ceste.hr

Sektor za studije i projektiranje  
Odjel za studije, zakonsku i tehničku regulativu  
Broj: 300/2010-1896/1-DS  
Zagreb, 30.07.2010. god.



**REPUBLIKA HRVATSKA**  
**VUKOVARSKO-SRIJEMSKA ŽUPANIJA**  
**OPĆINA TRPINJA**  
**NAČELNIK**  
**Gajčanska 1**  
**32 224 TRPINJA**

**Predmet: Izmjene i dopune Prostornog plana uređenja Općine Trpinja**  
**- javna rasprava, mišljenje**

Vašim dopisom klase: 350-02/10-01/01, ur. broj: 2196/08-03-10-236, od 09. srpnja 2010. godine, pozvali ste nas na javnu raspravu o Prijedlogu Izmjena i dopuna Prostornog plana Općine Trpinja i zatražili naše mišljenje.

Temeljem članka 85. Zakona o prostornom uređenju i gradnji («Narodne novine» br: 76/2007) i članka 55. Zakona o javnim cestama («Narodne novine» broj: 180/04) Hrvatske ceste d.o.o. obvezne su izvršiti pregled izradene prostorno-planske dokumentacije te dati očitovanje na predložena rješenja cestovne infrastrukture državnog značenja.

Trasa planirane ceste od državne ceste D2 (Trpinjska cesta) do planirane brze ceste Nuštar – Vukovar, kao i brza cesta uctane su u Prijedlog plana u skladu s izrađenom projektnom dokumentacijom.

Potrebno je čuvati koridor planirane brze ceste u širini od 150 m, odnosno za planiranu državnu cestu koridor od 100 m.

Za ostalu planiranu državnu cestu koja je preuzeta iz Prostornog plana Vukovarsko-Srijemske županije nemamo izrađenu studijsko - projektnu dokumentaciju te ju je potrebno označiti kao koridor u istraživanju.

U cilju zaštite državnih cesta potrebno je poštivati zaštitni pojas uz cestu u skladu s člankom 37. Zakona o javnim cestama

S poštovanjem,

**Direktor Sektora:**  
**Vlado Gostimir, dipl. ing. prom.**

Na znanje:

- Hrvatske ceste d.o.o., Ispostava Osijek
- Pismohrana, ovdje

Sud upisa: Trgovački sud u Zagrebu, MBS: 080291653, MB: 1554972, OIB: 55545787885, Upisani temeljni kapital: 107.380.800,00 kn  
Žirnačica broj: 2340009-1100231902 kod Privredne banke Zagreb d.d.  
Uprava: Jakov Krešić, predsjednik Uprave • Boris Magić, član Uprave • Josip Škorić, član Uprave



REPUBLIKA HRVATSKA  
VUKOVARSKO-SRIJEMSKA ŽUPANIJA



GRAD VUKOVAR

Upravni odjel komunalnog  
gospodarstva i uređenja grada

Klasa: 350-02/10-01/04  
Urbroj: 2196/01-3-10-2  
Vukovar, 27. srpnja 2010. god.

ZAVOD ZA PROSTORNO PLANIRANJE, n. d.

PRIMLJENO	09. 09. 2010
175	

OPĆINA TRPINJA  
NAČELNIK  
Gajčanska 1  
32 227 Trpinja

**PREDMET: IZMJENE I DOPUNE PPUO TRPINJA**  
- prijedlog, dostavlja se

Grad Vukovar, je također, donio Odluku o izradi Izmjena i dopuna GUP-a grada Vukovara, te ugovorio njegovu izradu sa stručnim izrađivačem Urbanistički zavod grada Zagreba d.d Zagreb, Britanski trg 12.

Jedan od razloga za izradu Izmjena i dopuna PPUG Vukovara je i prihvaćanje inicijative Povjerenstva za prometnu infrastrukturu a koja se odnosi na trasu Zaobilaznice grada Vukovara, čvorišta i spojne ceste (grafički prikaz u prilogu).

Jedno predloženo čvorište, označeno brojem 1 na grafičkom prilogu, na cestovnom putu Vukovar-Osijek nalazi se na području Općine Trpinja, i to neposredno iza zadnjeg objekta koji pripada Gradu Vukovaru u smjeru Osijeka.

Predloženim predmetnim čvorištem omogućava se usmjeravanje prometa, bez ulaska u grad Vukovar, prema Borovu, Dalju i granici RH.

Molimo da razmotrite naš prijedlog i u suradnji s Hrvatskim cestama d.d. Zagreb, nadamo se, prihvatite naš prijedlog kako prostorno-planska dokumentacija ne bi bila prepreka u realizaciji.

S poštovanjem

Pročelnik:

Vlatko Štimac, dipl. ing. arh.

Prilog: Slika 3a: CESTOVNI OBILAZNI SUSTAV GRADA VUKOVARA

GRAD VUKOVAR, VUKOVAR, DR. FRANJE TUĐMANA 1, P.P. 85. Tel. (032) 456-582, Tel./fax. (032) 456-580

**Slika 3a: CESTOVNI OBILAZNI SUSTAV GRADA VUKOVARA**

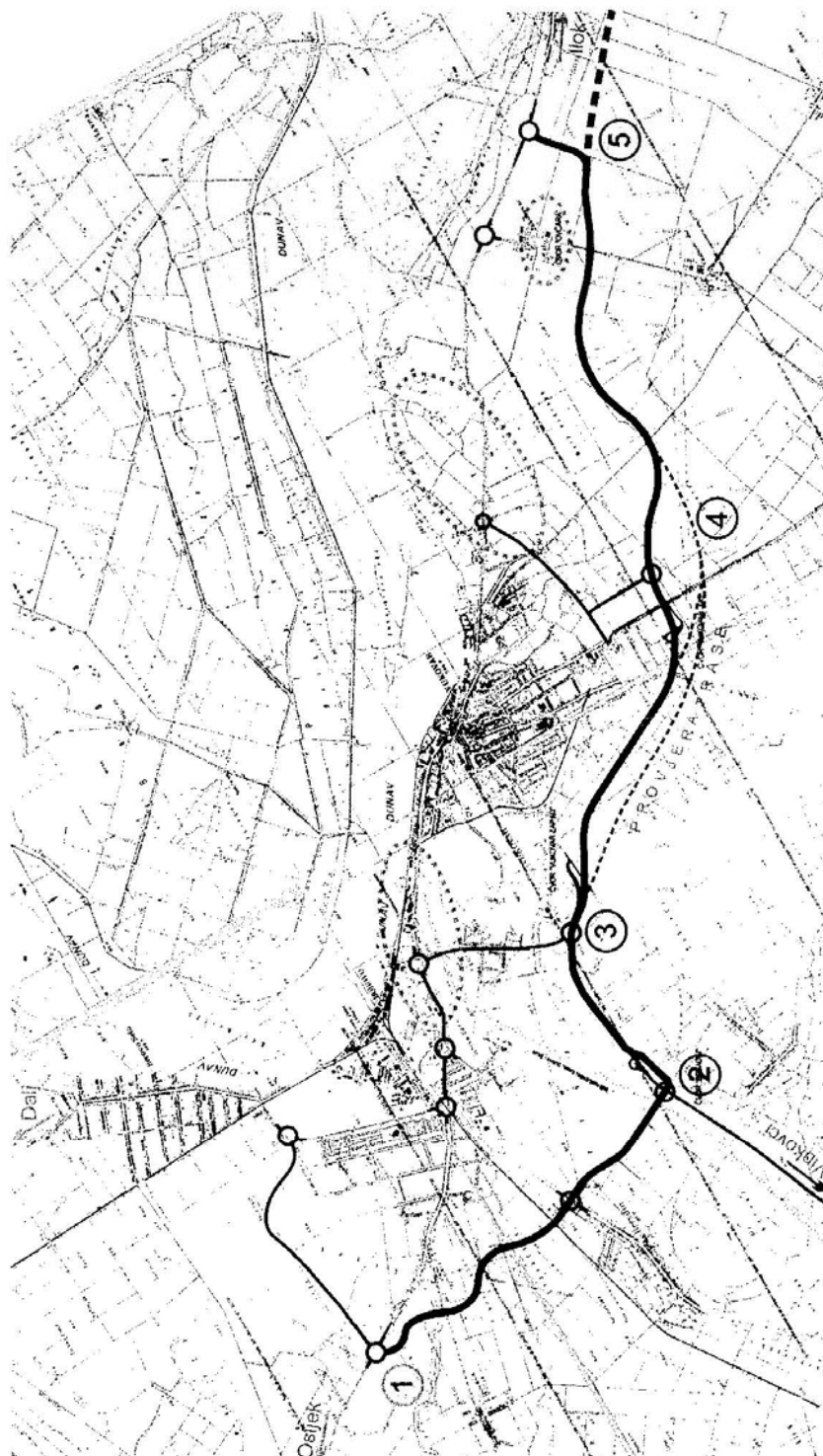
**PRIJEDLOG POBOLJŠANJA I DOPUNA IDEJNOG RJEŠENJA ZA OBILAZNICE**

----- Moguća poboljšanja trase

----- Nužne dopune spojnih cesta

———— Projektna korekcija

- Lučke, proizvodne  
i poslovne zone  
- Spomenička područja  
i kulturna baština






REPUBLIKA HRVATSKA  
MINISTARSTVO REGIONALNOG RAZVOJA,  
ŠUMARSTVA I VODNOGA GOSPODARSTVA

10000 Zagreb, Babonićeva 121

KLASA: 350-02/10-01/265

URBROJ: 538-07-10-02

Zagreb, 08. kolovoza 2010.



VUKOVARSKO-SRIJEMSKA ŽUPANIJA  
OPĆINA TRPINJA  
Općinski načelnik  
Gajčanska 1,  
32 224 Trpinja

PREDMET: Izmjene i dopune PPU  
Općine Trpinja  
- planske smjernice, *dostavljaju se*

Veza Vaš broj: KLASA: 362-01/10-01/01  
URBROJ: 2196/08-03-10-03  
Trpinja, 28. srpnja 2010.

U svezi gore navedenog predmeta ovo Ministarstvo daje planske smjernice kako slijedi:

Šume i šumska zemljišta dobra su od interesa za Republiku Hrvatsku i ispunjavaju gospodarsku, ekološku i društvenu funkciju te imaju znatan utjecaj na kakvoću života stoga je nužno održivo gospodarenje i racionalno korištenje šumskih resursa u suradnji sa svim zainteresiranim stranama (Hrvatske šume d.o.o., Šumarska savjetodavna služba i dr.) te je od nacionalnog interesa da sve zainteresirane strane i korisnici zemljišta budu odgovarajuće zastupljeni za vrijeme trajanja procesa prostornog planiranja. U izradi dokumenata prostornog uređenja koje donosi jedinica lokalne i područne (regionalne) samouprave sudjeluje i Ured državne uprave u županiji, odnosno upravno tijelo Grada Zagreba nadležno za poslove šumarstva. (Zakon o šumama „Narodne novine“, broj 140/05., 82/06., 129/08. i 80/10. ).



**Sukladno članku 37.** Zakona o šumama dokumentom prostornog uređenja u šumi ili na šumskom zemljištu može se planirati izgradnja građevina za potrebe poduzetničke zone, infrastrukture, sporta, rekreacije, lova i obrane Republike Hrvatske, vjerske i zdravstvene građevine te područje, mjesto, spomenik i obilježje u svezi povijesnih događaja i osoba, ali samo ako to zbog tehničkih ili ekonomskih uvjeta nije moguće planirati izvan šume, odnosno šumskog zemljišta.

Slijedom gore navedenog, prilikom izrade prostorno planske dokumentacije potrebno je izvršiti valorizaciju šuma i šumskog zemljišta s posebnim naglaskom na planiranje površina građevinskog područja i to:

- izdvojeno građevinsko područje izvan naselja
- izdvojeni dio građevinskog područja naselja
- neizgrađeni dio građevinskog područja, sukladno dolje navedenim smjernicama i uputama:

1. Dokumentom prostornog uređenja maksimalno štiti obraslo šumsko zemljište te zahvate planirati na neobraslom šumskom zemljištu (npr. kamenjara) i zemljištu obraslom početnim ili degradacijskim razvojnim stadijima šumskih sastojina (garizi, šibljaci).
2. Izvršiti valorizaciju na način da se izbjegavaju zahvati u sastojinama gospodarskih jednodobnih šuma (uredajni razredi hrasta lužnjaka 140 godina, hrasta kitnjaka 120 godina, obične bukve 100 godina), sastojine koje su u fazi oplodne sječe, sastojine I i II dobnog razreda, sastojine u kojima je Osnovom ili Programom propisana sanacija ili konverzija.  
Ukoliko se u gore navedenim sastojinama ipak planira, nastojati da se zahvati izvode u dijelovima površina navedenih sastojina koji su lošije kvalitete, slabijeg zdravstvenog stanja, smanjenog obrasta, sastojine lošijeg i smanjenog prirasta (manje od 2%), sastojine slabije drvene zalihe (manje od 300 m<sup>3</sup>/ha)
3. Prilikom planiranja zahvata izbjegavati usitnjavanje površina obraslih šumom na manje od 1000 m<sup>2</sup> u svrhu očuvanja stabilnosti i bioraznolikosti šumskog ekosustava.
4. Pri izradi dokumenta prostornog uređenja sukladno Zakonu o šumama („Narodne novine“, broj 140/05., 82/06., 129/08. i 80/10.) valorizirati površine vezane uz gospodarske, zaštitne i šume posebne namjene (šumski sjemenski objekti, šume unutar zaštićenih područja ili prirodnih vrijednosti zaštićene na temelju propisa o zaštiti prirode i šume namijenjene znanstvenim istraživanjima, nastavi, potrebama obrane Republike Hrvatske te potrebama utvrđenim posebnim propisima)
5. U sastojinama zaštitnih šuma koje služe za zaštitu zemljišta, voda, naselja, objekata i druge imovine, dokumentom prostornog uređenja izbjegavati planiranje onih zahvata koji bi ugrozili njihovu zaštitnu ulogu.
6. Dokumentom prostornog uređenja izbjegavati promjenu namjene šuma i šumskog zemljišta ako je ono predviđeno za sadnju višegodišnjih nasada na kojima je odobreno pravo služnosti ili se planira osnivanje služnosti.
7. *Kod izrade prostorno planske dokumentacije, u cilju očuvanja stabilnosti šumskog ekosustava, nova eksploatacijska polja planirati vrednujući kriterije iz Uredbe o postupku i mjerilima za osnivanje prava služnosti na šumi i/ili šumskom zemljištu u*

*vlasništvu Republike Hrvatske u svrhu eksploatacije mineralnih sirovina („Narodne novine“, broj 133/07).*

8. Pri prostornom planiranju izvršiti valorizaciju staništa divljih životinja kroz formirana lovišta na tom području na način da se infrastrukturnim i vodnogospodarskim sustavima ne ugrozi slobodna migracija divljači karakteristične za to područje, ne umanjujući bonitet lovišta smanjivanjem površina lovišta ispod 1000 ha na kontinentu i 500 ha na otocima, ili više od 20% površine lovišta ili lovno produktivne površine.

Gore navedene smjernice i upute temelje se na načelu održivog razvoja, potrajnog gospodarenja, očuvanja stabilnosti šumskog ekosustava, ekološke prihvatljivosti i socijalne odgovornosti te im je cilj pomoći u integralnom pristupu kod prostornog planiranja i racionalnog korištenja šuma i šumskog zemljišta

**Potpredsjednik Vlade Republike Hrvatske i ministar  
regionalnog razvoja, sumarstva i vodnoga gospodarstva**

**mr. sc. Božidar Pankretić**



U privitku: Legislativa

NOSITELJ IZRADE: OPĆINA TRPINJA

IZRADIO: ZAVOD ZA PROSTORNO PLANIRANJE d,d, OSIJEK

BROJ: 29/2009

**IZMJENE I DOPUNE PROSTORNOG PLANA  
UREĐENJA TRPINJA  
(Prijedlog)**

**Odgovori na primjedbe s Javne rasprave**

Direktor:  
Krunoslav Lipić, dipl.ing.arh.

Osijek, rujan 2010.

## SADRŽAJ:

**PRIMJEDBE:**

1. PRIMJEDBA HRVATSKIH CESTA d.o.o., ZA UPRAVLJANJE, GRAĐENJE I ODRŽAVANJE DRŽAVNIH CESTA, ZAGREB
2. PRIMJEDBA GRADA VUKOVARA, UPRAVNI ODJEL KOMUNALNOG GOSPODARSTVA I UREĐENJA GRADA
3. PRIMJEDBA MINISTARSTVA REGIONALNOG RAZVOJA, ŠUMARSTVA I VODNOG GOSPODARSTVA, ZAGREB

**ODGOVORI NA PRIMJEDBE:**

1. ODGOVOR NA PRIMJEDBU HRVATSKIH CESTA d.o.o., ZA UPRAVLJANJE, GRAĐENJE I ODRŽAVANJE DRŽAVNIH CESTA, ZAGREB
2. ODGOVOR NA PRIMJEDBU GRADA VUKOVARA
3. ODGOVOR NA PRIMJEDBU MINISTARSTVA REGIONALNOG RAZVOJA, ŠUMARSTVA I VODNOG GOSPODARSTVA, ZAGREB

**PRIMJEDBE**



1. PRIMJEDBA HRVATSKIH CESTA d.o.o., ZA UPRAVLJANJE, GRAĐENJE I ODRŽAVANJE DRŽAVNIH CESTA, ZAGREB



1.  
**HRVATSKE CESTE d.o.o.**  
 za upravljanje, gradnje i održavanje državnih cesta  
 Vončinina 3, 10000 Zagreb

Centrala, tel: 01 4722 555, e-mail: info@hrvatske-ceste.hr  
 Predsjednik Uprave, tel: 01 4722 580, fax: 01 4722 581  
 Ured za odnose s javnošću, tel: 01 4722 597, fax: 01 4722 581,  
 e-mail: ivana.bekavac@hrvatske-ceste.hr  
 Sektor za studije i projekt., tel: 01 4722 460, fax: 01 4722 461  
 Sektor za gradnje, tel: 01 4722 410, fax: 01 4722 411  
 Sektor za održavanje, tel: 01 4722 660, fax: 01 4722 661  
 Sektor za prav., kadr. i opće posl., tel/fax: 01 4722 430/431  
 Sektor za fin. i ekon. posl., tel: 01 4722 616, fax: 01 4722 639  
 Sektor za nabavu, tel: 01 4722 510, fax: 01 4722 511  
 Web stranica: www.hrvatske-ceste.hr

Sektor za studije i projektiranje  
 Odjel za studije, zakonsku i tehničku regulativu  
 Broj: 300/2010-1896/1-DS  
 Zagreb, 30.07.2010. god.

ZAVOD ZA PROSTORNO PLANIRANJE, d. d.

PRIMLJENO	09.07.2010		
OPREMA			
	175		

REPUBLIKA HRVATSKA  
 VUKOVARSKO-SRIJEMSKA ŽUPANIJA  
 OPĆINA TRPINJA  
 NAČELNIK  
 Gajčanska 1  
 32 224 TRPINJA

**Predmet: Izmjene i dopune Prostornog plana uređenja Općine Trpinja  
 - javna rasprava, mišljenje**

Vašim dopisom klase: 350-02/10-01/01, ur. broj: 2196/08-03-10-236, od 09. srpnja 2010. godine, pozvali ste nas na javnu raspravu o Prijedlogu Izmjena i dopuna Prostornog plana Općine Trpinja i zatražili naše mišljenje.

Temeljem članka 85. Zakona o prostornom uređenju i gradnji («Narodne novine» br: 76/2007) i članka 55. Zakona o javnim cestama («Narodne novine» broj: 180/04) Hrvatske ceste d.o.o. obvezne su izvršiti pregled izradene prostorno-planske dokumentacije te dati očitovanje na predložena rješenja cestovne infrastrukture državnog značenja.

Trasa planirane ceste od državne ceste D2 (Trpinjska cesta) do planirane brze ceste Nuštar – Vukovar, kao i brza cesta ucrtane su u Prijedlog plana u skladu s izrađenom projektnom dokumentacijom.

Potrebno je čuvati koridor planirane brze ceste u širini od 150 m, odnosno za planiranu državnu cestu koridor od 100 m.

Za ostalu planiranu državnu cestu koja je preuzeta iz Prostornog plana Vukovarsko-Srijemske županije nemamo izrađenu studijsko - projektnu dokumentaciju te ju je potrebno označiti kao koridor u istraživanju.

U cilju zaštite državnih cesta potrebno je poštovati zaštitni pojas uz cestu u skladu s člankom 37. Zakona o javnim cestama

S poštovanjem,

Direktor Sektora:  
**Vlado Gostinić, dipl. ing. prom.**

Na znanje:

- Hrvatske ceste d.o.o., Ispostava Osijek
- Pismohrana, ovdje

Sud upisa: Trgovački sud u Zagrebu, MBS: 080391653, MB: 1554972, OIB: 55545787885, Upisani temeljni kapital: 107.384.800,00 kn  
 Žiroračun broj: 2340009-1100231902 kod Privredne banke Zagreb d.d.  
 Uprava: Jakov Krešić, predsjednik Uprave • Boris Majić, član Uprave • Josip Škorić, član Uprave

2. PRIMJEDBA GRADA VUKOVARA, UPRAVNI ODJEL KOMUNALNOG  
GOSPODARSTVA I UREĐENJA GRADA



REPUBLIKA HRVATSKA  
VUKOVARSKO-SRIJEMSKA ŽUPANIJA



GRAD VUKOVAR

Upravni odjel komunalnog  
gospodarstva i uređenja grada

Klasa: 350-02/10-01/04  
Urbroj: 2196/01-3-10-2  
Vukovar, 27. srpnja 2010. god.

ZAVOD ZA PROSTORNO PLANIRANJE, d. d.  
OSIJEK

PRIMLJENO	09. 09. 2010
Opis	
	175

OPĆINA TRPINJA  
NAČELNIK  
Gajčanska 1  
32 227 Trpinja

**PREDMET: IZMJENE I DOPUNE PPUO TRPINJA**  
- prijedlog, dostavlja se

Grad Vukovar, je također, donio Odluku o izradi Izmjena i dopuna GUP-a grada Vukovara, te ugovorio njegovu izradu sa stručnim izrađivačem Urbanistički zavod grada Zagreba d.d Zagreb, Britanski trg 12.

Jedan od razloga za izradu Izmjena i dopuna PPUO Vukovara je i prihvaćanje inicijative Povjerenstva za prometnu infrastrukturu a koja se odnosi na trasu Zaobilaznice grada Vukovara, čvorišta i spojne ceste (grafički prikaz u prilogu).

Jedno predloženo čvorište, označeno brojem 1 na grafičkom prilogu, na cestovnom putu Vukovar-Osijek nalazi se na području Općine Trpinja, i to neposredno iza zadnjeg objekta koji pripada Gradu Vukovaru u smjeru Osijeka.

Predloženim predmetnim čvorištem omogućava se usmjeravanje prometa, bez ulaska u grad Vukovar, prema Borovu, Dalju i granici RH.

Molimo da razmotrite naš prijedlog i u suradnji s Hrvatskim cestama d.d. Zagreb, nadamo se, prihvatite naš prijedlog kako prostorno-planska dokumentacija ne bi bila prepreka u realizaciji.

S poštovanjem

Pročetnik:

Vlatko Štimac, dipl. ing. arh.



Prilog: Slika 3a: CESTOVNI OBILAZNI SUSTAV GRADA VUKOVARA

GRAD VUKOVAR, VUKOVAR, DR. FRANJE TUĐMANA 1, P.P. 85, Tel. (032) 456-582, Tel./fax. (032) 456-580



Slika 3a: CESTOVNI OBILAZNI SUSTAV GRADA VUKOVARA

PRIJEDLOG POBOLJŠANJA I DOPUNA IDEJNOG RJEŠENJA ZA OBILAZNICE

- - - - - Moguća poboljšanja trase
- Nužne dopune spojnih cesta
- Projektna korekcija

- Lučke, proizvodne i gospodarske zone
- Spomenička područja i kulturna baština





3. PRIMJEDBA MINISTARSTVA REGIONALNOG RAZVOJA, ŠUMARSTVA I  
VODNOG GOSPODARSTVA, ZAGREB

3



REPUBLIKA HRVATSKA  
MINISTARSTVO REGIONALNOG RAZVOJA,  
ŠUMARSTVA I VODNOGA GOSPODARSTVA

10000 Zagreb, Babonićeva 121

KLASA: 350-02/10-01/265

URBROJ: 538-07-10-02

Zagreb, 08. kolovoza 2010.

ZAVOD ZA PROSTORNO PLANIRANJE, d. d.  
OSIJEK

PREMIJENI	09. 09. 2010		
PREMIJENI			
	175		

VUKOVARSKO-SRIJEMSKA ŽUPANIJA  
OPĆINA TRPINJA  
Općinski načelnik  
Gajčanska 1,  
32 224 Trpinja

PREDMET: Izmjene i dopune PPU  
Općine Trpinja  
- planske smjernice, *dostavljaju se*

Veza Vaš broj: KLASA: 362-01/10-01/01  
URBROJ: 2196/08-03-10-03  
Trpinja, 28. srpnja 2010.

U svezi gore navedenog predmeta ovo Ministarstvo daje planske smjernice kako slijedi:

Šume i šumska zemljišta dobra su od interesa za Republiku Hrvatsku i ispunjavaju gospodarsku, ekološku i društvenu funkciju te imaju znatan utjecaj na kakvoću života stoga je nužno održivo gospodarenje i racionalno korištenje šumskih resursa u suradnji sa svim zainteresiranim stranama (Hrvatske šume d.o.o., Šumarska savjetodavna služba i dr.) te je od nacionalnog interesa da sve zainteresirane strane i korisnici zemljišta budu odgovarajuće zastupljeni za vrijeme trajanja procesa prostornog planiranja.

U izradi dokumenata prostornog uređenja koje donosi jedinica lokalne i područne (regionalne) samouprave sudjeluje i Ured državne uprave u županiji, odnosno upravno tijelo Grada Zagreba nadležno za poslove šumarstva. (Zakon o šumama „Narodne novine“, broj 140/05., 82/06., 129/08. i 80/10. ).

**Sukladno članku 37.** Zakona o šumama dokumentom prostornog uređenja u šumi ili na šumskom zemljištu može se planirati izgradnja građevina za potrebe poduzetničke zone, infrastrukture, sporta, rekreacije, lova i obrane Republike Hrvatske, vjerske i zdravstvene građevine te područje, mjesto, spomenik i obilježje u svezi povijesnih događaja i osoba, ali samo ako to zbog tehničkih ili ekonomskih uvjeta nije moguće planirati izvan šume, odnosno šumskog zemljišta.

Slijedom gore navedenog, prilikom izrade prostorno planske dokumentacije potrebno je izvršiti valorizaciju šuma i šumskog zemljišta s posebnim naglaskom na planiranje površina građevinskog područja i to:

- izdvojeno građevinsko područje izvan naselja
- izdvojeni dio građevinskog područja naselja
- neizgrađeni dio građevinskog područja, sukladno dolje navedenim smjernicama i uputama:

1. Dokumentom prostornog uređenja maksimalno štititi obraslo šumsko zemljište te zahvate planirati na neobraslom šumskom zemljištu (npr. kamenjara) i zemljištu obraslom početnim ili degradacijskim razvojnim stadijima šumskih sastojina (garizi, šibljaci).
2. Izvršiti valorizaciju na način da se izbjegavaju zahvati u sastojinama gospodarskih jednodobnih šuma (uredajni razredi hrasta lužnjaka 140 godina, hrasta kitnjaka 120 godina, obične bukve 100 godina), sastojine koje su u fazi oplodne sječe, sastojine I i II dobnog razreda, sastojine u kojima je Osnovom ili Programom propisana sanacija ili konverzija.  
Ukoliko se u gore navedenim sastojinama ipak planira, nastojati da se zahvati izvode u dijelovima površina navedenih sastojina koji su lošije kvalitete, slabijeg zdravstvenog stanja, smanjenog obrasta, sastojine lošijeg i smanjenog prirasta (manjeg od 2%), sastojine slabije drvene zalihe (manje od 300 m<sup>3</sup>/ha)
3. Prilikom planiranja zahvata izbjegavati usitnjavanje površina obraslih šumom na manje od 1000 m<sup>2</sup> u svrhu očuvanja stabilnosti i bioraznolikosti šumskog ekosustava.
4. Pri izradi dokumenta prostornog uređenja sukladno Zakonu o šumama („Narodne novine“, broj 140/05., 82/06., 129/08. i 80/10.) valorizirati površine vezane uz gospodarske, zaštitne i šume posebne namjene (šumski sjemenski objekti, šume unutar zaštićenih područja ili prirodnih vrijednosti zaštićene na temelju propisa o zaštiti prirode i šume namijenjene znanstvenim istraživanjima, nastavi, potrebama obrane Republike Hrvatske te potrebama utvrđenim posebnim propisima)
5. U sastojinama zaštitnih šuma koje služe za zaštitu zemljišta, voda, naselja, objekata i druge imovine, dokumentom prostornog uređenja izbjegavati planiranje onih zahvata koji bi ugrozili njihovu zaštitnu ulogu.
6. Dokumentom prostornog uređenja izbjegavati promjenu namjene šuma i šumskog zemljišta ako je ono predviđeno za sadnju višegodišnjih nasada na kojima je odobreno pravo služnosti ili se planira osnivanje služnosti.
7. *Kod izrade prostorno planske dokumentacije, u cilju očuvanja stabilnosti šumskog ekosustava, nova eksploatacijska polja planirati vrednujući kriterije iz Uredbe o postupku i mjerilima za osnivanje prava služnosti na šumi i/ili šumskom zemljištu u*

*vlasništvu Republike Hrvatske u svrhu eksploatacije mineralnih sirovina („Narodne novine“, broj 133/07).*

8. Pri prostornom planiranju izvršiti valorizaciju staništa divljih životinja kroz formirana lovišta na tom području na način da se infrastrukturnim i vodnogospodarskim sustavima ne ugrozi slobodna migracija divljači karakteristične za to područje, ne umanjuje bonitet lovišta smanjivanjem površina lovišta ispod 1000 ha na kontinentu i 500 ha na otocima, ili više od 20% površine lovišta ili lovno produktivne površine.

Gore navedene smjernice i upute temelje se na načelu održivog razvoja, potrajnog gospodarenja, očuvanja stabilnosti šumskog ekosustava, ekološke prihvatljivosti i socijalne odgovornosti te im je cilj pomoći u integralnom pristupu kod prostornog planiranja i racionalnog korištenja šuma i šumskog zemljišta

**Potpredsjednik Vlade Republike Hrvatske i ministar  
regionalnog razvoja, šumarstva i vodnoga gospodarstva**

**mr. sc. Božidar Pankretić**



U privitku: Legislativa

## **ODGOVORI NA PRIMJEDBE**



1. ODGOVOR NA PRIMJEDBU HRVATSKIH CESTA d.o.o., ZA UPRAVLJANJE,  
GRAĐENJE I ODRŽAVANJE CESTA, ZAGREB

**Odgovor na primjedbu:** PRIMJEDBA SE NE PRIHVAĆA.

**Obrazloženje:** Sukladno Odluci o izradi Izmjena i dopuna Prostornog plana uređenja Općine Trpinja navedena primjedba nije predmet Izmjena i dopuna.

2. ODGOVOR NA PRIMJEDBU GRADA VUKOVARA

**Odgovor na primjedbu:** PRIMJEDBA SE NE PRIHVAĆA

**Obrazloženje:** Sukladno Odluci o izradi Izmjena i dopuna Prostornog plana uređenja Općine Trpinja navedena primjedba nije predmet Izmjena i dopuna.

3. ODGOVOR NA PRIMJEDBU MINISTARSTVA REGIONALNOG RAZVOJA,  
ŠUMARSTVA I VODNOG GOSPODARSTVA, ZAGREB

**Odgovor na primjedbu:** PRIMJEDBA SE ODBACUJE JER JE DOŠLA IZVAN ROKA.

## **E) EVIDENCIJA POSTUPKA IZRADE I DONOŠENJA PROSTORNOG PLANA**

Na temelju Odluke o izradi Izmjena i dopuna PPUO Trpinja ("Službeni vjesnik" Vukovarsko-srijemske županije broj 23/09 i 13/10) Općina Trpinja započela je izradu Plana.

Prema članku 79. ZPUG ("NN" 76/07 i 38/09) zatraženi su od trideset i dva nadležna tijela i osoba zahtjevi za izradu Plana.

U zakonskom roku petnaest nadležnih tijela i osoba dostavilo je zahtjeve.

Prethodna rasprava u tijeku izrade Nacrta prijedloga plana održana je 05.05.2010. godine.

Načelnik Općine dana 02.07.2010. godine utvrdio je Prijedlog plana za javnu raspravu.


Na osnovu utvrđenog Prijedloga plana u vremenskom razdoblju 19.07.2010. do 02.08.2010. godine održana je javna rasprava. Javno izlaganje održano je 28.07.2010. godine.

Načelnik Općine dana 04.03.2011 utvrdio je Konačni prijedlog Plana.

Općinsko vijeće dana 28.04.2011 usvojilo je Plan.

Priloženi preslici:

- Odluka o izradi Izmjena i dopuna PPUO Trpinja ("Službeni vjesnik" Vukovarsko-srijemske županije broj 23/09 i 13/10)
- Zaključak o utvrđivanju Prijedloga Izmjena i dopuna PPUO Trpinja
- Zaključak o utvrđivanju Konačnog prijedloga Izmjena i dopuna PPUO Trpinja



**SLUŽBENI VJESNIK**  
**VUKOVARSKO-SRIJEMSKJE ŽUPANIJE**

**Broj 23. God. XVII Vinkovci, četvrtak, 24. prosinca 2009. Izlazi prema potrebi**



## V.

Postupci nabave koji prethode sklapanju ugovora provest će se u skladu s Zakonom o javnoj nabavi («Narodne novine» Republike Hrvatske broj: 110/07. i 125/08.).

## VI.

Ovaj Plan će biti objavljen u «Službenom vjesniku» Vukovarsko – srijemske županije, a primjenjivat će se od 01.01.2010. godine.

Na temelju članka 78. Zakona o prostornom uređenju i gradnji («Narodne novine» Republike Hrvatske broj: 76/07.), članka 32. stavka 1. točke 20. Statuta Općine Trpinja («Službeni vjesnik» Vukovarsko-srijemske županije, broj: 15/09.), Općinsko vijeće Općine Trpinja, na 5. sjednici održanoj 14.12.2009. godine, donijelo je:

**O D L U K U**  
**O IZRADI IZMJENA I DOPUNA PPUO**  
**TRPINJA**

## Članak 1.

Ovom Odlukom započinje izrada Izmjena i dopuna PPUO Trpinja sukladno članku 102. Zakona o prostornom uređenju i gradnji ("NN", br. 76/07.).

## Članak 2.

Izmjenama i dopunama PPUO Trpinja obuhvatit će se sljedeći:

1. Promjena lokacije gospodarske zone jugoistočno od Trpinje, ako se dobije pozitivno mišljenje Ministarstva poljoprivrede, ribarstva i ruralnog razvoja,
2. Smanjenje građevinskog područja gospodarske zone sjeverno od Pačetina,
3. Uskladjivanje s Izmjenama i dopunama Prostornog plana Vukovarsko-srijemske županije iz 2007. godine,
4. Uskladjivanje s Izmjenama i dopunama Prostornog plana Vukovarsko-srijemske županije iz 2009. godine koje su u izradi, a bit će donesene prije Izmjena i dopuna PPUO Trpinja.

Navedeni zahtjevi će se na odgovarajući način ugraditi u tekstualni i grafički dio PPUO-a ukoliko ne postoje zapreke u smislu uskladenosti s planom šireg područja i zakonskim propisima, što je nedvojbeno moguće utvrditi samo neposredno kroz proces izrade plana.

## Članak 3.

Ocijenom stanja unutar obuhvata PPUO Trpinja, uočeni su problemi vezani za granice obuhvata gospodarskih zona u naseljima Trpinja i Pačetin.

## Članak 4.

Osnovni cilj i programsko polazište je stvaranje prostornih uvjeta za planirani razvoj

KLASA: 402-08/09-01/01  
UR. BROJ: 2196/08-01-09-210  
Trpinja, 14. prosinca 2009. godine

PREDSJEDNIK OPĆINSKOG VIJEĆA  
**Slobodan Živković**

gospodarstva, te uskladjivanje PPUO Trpinja s Izmjenama i dopunama Prostornog plana Vukovarsko-srijemske županije.

## Članak 5.

Za potrebe izrade Plana nije potrebna izrada stručnih podloga, odnosno koristit će se stručne podloge iz važećeg Plana.

Stručna rješenja pribavit će se od strane stručnog izrađivača Plana.

## Članak 6.

U okviru izrade Izmjena i dopuna PPUO Trpinja koristit će kartografske podloge iz važećeg Plana.

## Članak 7.

Popis tijela i osoba određenih posebnim propisima koja daju zahtjeve (podaci, planske smjernice i propisani dokumenti) za izradu Plana iz područja svog djelovanja, te drugih sudionika koji će sudjelovati u izradi Plana je sljedeći:

1. REPUBLIKA HRVATSKA  
MINISTARSTVO KULTURE  
Uprava za zaštitu kulturne baštine  
Konzervatorski odjel u Osijeku  
Kuhačeva 27  
31000 OSJEK
2. REPUBLIKA HRVATSKA  
MINISTARSTVO KULTURE  
Uprava za zaštitu prirode  
Runjaninova 2  
10000 ZAGREB
3. REPUBLIKA HRVATSKA  
MINISTARSTVO OBRANE  
Služba za nekretnine, graditeljstvo i  
zaštitu okoliša  
Trg kralja Petra Krešimira IV  
10000 ZAGREB
4. REPUBLIKA HRVATSKA  
MINISTARSTVO POLJOPRIVREDE,  
RIBARSTVA I RURALNOG RAZVOJA  
Uprava za poljoprivredno zemljište  
G.-da Ana Budanko-Penavić  
Ulica grada Vukovara 78  
10000 ZAGREB
5. REPUBLIKA HRVATSKA

Broj 23	“SLUŽBENI VJESNIK”	Stranica 171
	MINISTARSTVO REGIONALNOG RAZVOJA, ŠUMARSTVA I VODNOG GOSPODARSTVA Babonićeva 121 10000 ZAGREB	16. HEP-OPERATOR PRIJENOSNOG SUSTAVA d.o.o. Prijenosno područje Osijek Ščališće kardinala F. Šepera 1a 31000 OSIJEK
6.	URED DRŽAVNE UPRAVE U OSJEČKO-BARANJSKOJ ŽUPANIJ Služba za gospodarstvo Odsjek za poljoprivredu i šumarstvo Županjska 4 31000 OSIJEK	17. HEP-OPERATOR DISTRIBUCIJSKOG SUSTAVA d.o.o. Elektra Vinkovci Kralja Zvonimira 96 32100 VINKOVCI
7.	MUP- Policijska uprava Vukovarsko-srijemska, Protupožarni odjel Glagoljaška 27b 32100 VINKOVCI	18. PRVO PLINARSKO DRUŠTVO D.O.O K.A. Stepinca 27 32000 VUKOVAR
8.	MINISTARSTVO MORA, PROMETA I INFRASTRUKTURE Uprava zračnog prometa Prisavlje 14 10000 ZAGREB	19. PLINACRO d.o.o. Zagreb Savska cesta 88a 10000 ZAGREB
9.	SUSJEDNE JEDINICE LOKALNE SAMOUPRAVE: <ul style="list-style-type: none"><li>• GRAD OSIJEK</li><li>• GRAD VUKOVAR</li><li>• OPĆINA ERDUT</li><li>• OPĆINA ŠODOLOVCI</li><li>• OPĆINA TORDINCI</li><li>• OPĆINA NUŠTAR</li><li>• OPĆINA BOGDANOVCI</li><li>• OPĆINA BOROVO</li></ul>	20. HRVATSKE CESTE d.o.o. Odjel za studije i projekte Vončinna 3 10000 ZAGREB
10.	HRVATSKA AGENCIJA ZA POŠTU I ELEKTRONIČKE KOMUNIKACIJE Jurišićeva 13 10000 ZAGREB	21. UPRAVA ZA CESTE VUKOVARSKO-SRJEJSKE ŽUPANIJE Glagoljaška 4 32100 VINKOVCI
11.	HRVATSKI TELEKOM d.d. T-COM Palmošćeva 82 10000 ZAGREB	22. HRVATSKE ŽELJEZNICE Razvoj i investicije A. Mišanovića 12 10000 ZAGREB
12.	OT-OPTIMA TELEKOM d.o.o. Regija Istok Lorenza Jägera 2 31000 OSIJEK	23. HRVATSKE VODE ZAGREB VGO za vodno područje sliva Drave i Dunava, Splavarska 2a 31000 OSIJEK
13.	T-MOBILE HRVATSKA d.o.o. Sektor za planiranje i razvoj sustava Ulica grada Vukovara 23 10000 ZAGREB	24. KRIO D.O.O Velika 1 32224 TRPINJA
14.	VIPNET d.o.o. Odjel izgradnje Ulica Hrvatske Republike 43 31000 OSIJEK	25. VODOVOD GRADA VUKOVARA Ulica Jana Bate 4 32000 VUKOVAR
15.	TELE 2 d.o.o. Ulica grada Vukovara 269D 10000 ZAGREB	

Privne osobe navedene u stavku 1. ovoga članka dužne su osigurati i dostaviti Općini zahtjeve (podatke, planske snježnice i propisane dokumente) sukladno članku 79. Zakona o prostornom uređenju i gradnji u roku od 30 dana.

Članak 8.

Naert prijedloga Plana izradit će se najkasnije u roku od 120 dana od primitka eventualno nedostajućih podloga i zahtjeva iz članka 8. ove Odluke.

Članak 9.

Ovom se Odlukom tijekom izrade Izmjena i dopuna PPUO Trpinja ne utvrđuje zabrana izdavanja akata kojima se odobravaju zahvati u prostoru, odnosno gradnje.



Broj 23

"SLUŽBENI VJESNIK"

Stranica 172

## Članak 10.

Izvori financiranja za izradu Plana osiguravaju se iz Proračuna Općine.

## Članak 11.

Provođenje ove Odluke povjerava se Jedinstvenom upravnom odjelu Općine Trpinja.

## Članak 12.

Ova Odluka stupa na snagu danom objavljivanja u «Službenom vjesniku» Vukovarsko – srijemske županije.

KLASA: 350-02/09-01/01  
UR.BROJ: 2196/08-01-09-224  
Trpinja, 14. prosinca 2009. godine

PREDSJEDNIK OPĆINSKOG VIJEĆA  
**Slobodan Živković**

Na temelju članka 4. Odluke o organizaciji i radu dimnjačarske službe («Službeni vjesnik» Vukovarsko – srijemske županije broj: 9/98. i 9/03.), i članka 32. stavka 1. točke 20. Statuta Općine Trpinja («Službeni vjesnik» Vukovarsko – srijemske županije, br. 15/09.), Općinsko vijeće Općine Trpinja, na 5. sjednici, održanoj dana 14. prosinca 2009. godine, donosi:

## R J E Š E N J E

## I.

KRIO d.o.o. za komunalne djelatnosti, Gajčanska 3., Trpinja odobrava se obavljanje dimnjačarske službe na području Općine Trpinja.

## II.

KRIO d.o.o. za komunalne djelatnosti, Gajčanska 3., Trpinja obavljat će dimnjačarsku djelatnost u skladu s Odlukom o organizaciji i radu dimnjačarske službe («Službeni vjesnik» Vukovarsko – srijemske županije broj: 9/98. i 9/03.) i Zakonom o komunalnim djelatnostima.

## III.

KRIO d.o.o. za komunalne djelatnosti, Gajčanska 3., Trpinja daje se suglasnost na cjenik usluga za obavljanje dimnjačarske službe.

## IV.

Ova odluka stupa na snagu osmog dana od objave u «Službenom vjesniku» Vukovarsko – srijemske županije.

KLASA: 363-01/09-01/01  
UR. BROJ: 2196/08-01-09-193  
Trpinja, 14. prosinca 2009. godine

PREDSJEDNIK OPĆINSKOG VIJEĆA  
**Slobodan Živković**

Na temelju članka 28. stavka 1. i 3. Zakona o komunalnom gospodarstvu («Narodne novine» RH broj: 26/03. pročišćeni tekst) i članka 32. stavka 1. točke 20. Statuta Općine Trpinja («Službeni vjesnik» Vukovarsko – srijemske županije broj: 15/09.), Općinsko vijeće Općine Trpinja na 5. sjednici održanoj dana 14. prosinca 2009. godine, donosi:

**O D L U K U**  
**o donošenju Programa održavanja**  
**komunalne infrastrukture**  
**na području Općine Trpinja za 2010.**  
**godinu**

## I.

Donosi se Program održavanja komunalne infrastrukture na području Općine Trpinja za 2010. godinu.

## II.

Sredstva za ostvarivanje Programa predviđena su u Proračunu Općine Trpinja za 2010. godinu.

## III.

Program iz točke I ove odluke provodit će KRIO d.o.o. Trpinja, Velika 1. Trpinja.

## IV.

Ovaj Program stupa na snagu i primjenjuje se od 01.01.2010. godine.

KLASA: 363-05/09-01/01  
UR. BROJ: 2196/08-01-09-213  
Trpinja, 14. prosinca 2009. godine

PREDSJEDNIK OPĆINSKOG VIJEĆA  
**Slobodan Živković**

Na temelju članka 32. stavka 1. točke 20. Statuta Općine Trpinja («Službeni vjesnik» Vukovarsko – srijemske županije broj: 15/09.), Općinsko vijeće Općine Trpinja, na 5. sjednici, održanoj dana 14. prosinca 2009. godine, donosi

## O D L U K U

Usvajaju se:

- ❖ Analiza stanja sustava zaštite i spašavanja na području Općine Trpinja u 2009. godini.
- ❖ Smjernice za organizaciju i razvoj sustava zaštite i spašavanja na području Općine Trpinja u 2010. godini.

KLASA: 810-05/09-01/01  
UR. BROJ: 2196/08-01-09-213  
Trpinja, 14. prosinca 2009. godine

PREDSJEDNIK OPĆINSKOG VIJEĆA  
**Slobodan Živković**



**SLUŽBENI VJESNIK**  
**VUKOVARSKO-SRIJEMSKJE ŽUPANIJE**

**Broj 13. God. XVIII Vinkovci, petak, 30. srpnja 2010. Izlazi prema potrebi**



**OPĆINA TRPINJA  
AKTI OPĆINSKOG VIJEĆA**

Na temelju članka 78. Zakona o prostornom uređenju i gradnji («Narodne novine» Republike Hrvatske broj: 76/07) članka 32. točke 20. Statuta Općine Trpinja («Službeni vjesnik» Vukovarsko – srijemske županije broj: 15/09.) Općinsko vijeće Općine Trpinja, na sjednici održanoj dana 14. srpnja 2010. godine, donijelo je:

**O D L U K U  
O DOPUNI ODLUKE O IZRADI IZMJENA I  
DOPUNA PPUO TRPINJA****Članak 1.**

U Odluci o izradi izmjena i dopuna PPUO Trpinja («Službeni vjesnik» Vukovarsko –

srijemske županije, br. 23/09.) u članku 2. dodaje se točka 5. koja glasi:

.. 5. Određivanje lokacije reciklažnog dvorišta za građevinski otpad“

**Članak 2.**

Ova Odluka stupa na snagu danom objavljivanja u «Službenom vjesniku» Vukovarsko-srijemske županije.

KLASA: 350-02/09-01/01  
UR.BROJ: 2196/08-01-09-224  
Trpinja, 14. srpnja 2010. godine

**PREDSJEDNIK OPĆINSKOG VIJEĆA:**  
**Slobodan Živković**

## OPĆINA TRPINJA AKTI OPĆINSKOG NAČELNIKA

Na temelju članka 84. stavka 2. Zakona o prostornom uređenju i gradnji («Narodne novine» Republike Hrvatske broj: 76/07), Nacrta prijedloga i izvješća o prethodnoj raspravi Izmjena i dopuna PPUO Trpinja, Općinski načelnik Općine Trpinja, donosi:

### ZAKLJUČAK

#### I.

Utvrđuje se Prijedlog IZMJENA I DOPUNA PPUO TRPINJA za javnu raspravu.

#### II.

Prijedlog IZMJENA I DOPUNA PPUO TRPINJA sastoji se od tekstualnog i grafičkog dijela.

KLASA: 350-02/10-01/01  
URBROJ: 2196/08-03-10-236  
Trpinja, 2. srpnja 2010. godine

OPĆINSKI NAČELNIK  
**Miroslav Palić, ing.**

Na temelju članka 86. Zakona o prostornom uređenju i gradnji («Narodne novine» Republike Hrvatske broj: 76/07) i Odluke o izradi Plana («Službeni vjesnik» Vukovarsko – srijemske županije broj: 23./09.), Općinski načelnik Općine Trpinja objavljuje:

### JAVNU RASPRAVU

o utvrđivanju prijedloga IZMJENA I DOPUNA  
PROSTORNOG PLANA UREĐENJA  
OPĆINE TRPINJA

I. Javna rasprava o utvrđivanju prijedloga IZMJENA I DOPUNA PPUO TRPINJA trajat će od 19.07.2010. do 02.08.2010. godine. Za

vrijeme trajanja javne rasprave za sve zainteresirane osobe osiguran je javni uvid u prijedlog IZMJENA I DOPUNA PPUO TRPINJA, u prostorijama Općine Trpinja, Ulica Gajčanska 1. Trpinja, svaki radni dan od 08.00 do 14.00 sati.

Na javnom uvidu izloženi su tekstualni i grafički dijelovi, te Sažetak za javnost Plana.

2. U vrijeme trajanja javne rasprave organizira se javno izlaganje za građanstvo i udruge građana, mjesne odbore, predstavnike nadležnih državnih tijela i tijela jedinica lokalne i područne (regionalne) samouprave, pravne osobe

s javnim ovlastima i ostala stručna tijela, koje će se održati 28.07.2010. godine u 10.00 sati u prostorijama Općine Trpinja, Ulica Gajčanska 1. Trpinja.

3. Poziv za sudjelovanje u javnoj raspravi uputit će se nadležnim tijelima i osobama određenim posebnim propisima.

4. Primjedbe i prijedlozi na prijedlog IZMJENA I DOPUNA PPUO TRPINJA mogu se za vrijeme trajanja javne rasprave upisati u Knjigu primjedbi, koja je izložena uz prijedlog Plana, predati u pisanom obliku preko urudžbenog zapisnika ili poštom, zaključno s danom 02.08.2010. godine, na adresu Općine Trpinja, Gajčanska 1., 32224 Trpinja.

5. Primjedbe i prijedlozi koji nisu čitko napisani, potpisani i dostavljeni u roku, neće se uzeti u obzir u pripremi izvješća o javnoj raspravi.

KLASA: 350-02/10-01/01  
URBROJ: 2196/08-03-10-236  
Trpinja, 5. srpnja 2010. godine

OPĆINSKI NAČELNIK  
**Miroslav Palić, ing.**

Na temelju članka 95. Zakona o prostornom uređenju i gradnji ("NN", br. 76/07) članka 32. stavka 1. točke 20. Statuta Općine Trpinja ("Službeni vjesnik" Vukovarsko – srijemske županije, br. 15/09.9), Načelnik Općine Trpinja, dana 04.03.2011. godine, donio je:

## ZAKLJUČAK

### O UTVRĐIVANJU KONAČNOG PRIJEDLOGA IZMJENA I DOPUNA PROSTORNOG PLANA UREĐENJA OPĆINE

#### I

Prihvataju se: Nacrt konačnog prijedloga Plana, Izvješće o javnoj raspravi i mišljenja opisana u članku 94. Zakona o prostornom uređenju i gradnji i utvrđuje Konačni prijedlog Prostornog plana.

#### II

Konačni prijedlog plana dostavit će se Županu radi davanja prethodne suglasnosti.

#### III

Po pribavljenoj prethodnoj suglasnosti od Župana, Konačni prijedlog plana dostavit će se Općinskom vijeću na usvajanje.

#### IV

Jedinstveni upravni odjel Općine Trpinja provest će ovaj Zaključak.

#### V

Ovaj Zaključak stupa na snagu danom donošenja.

#### VI

Ovaj Zaključak obvezno se objavljuje u "Službenom vjesniku" Vukovarsko – srijemske županije.

KLASA: 350-01/11-01/01  
UR. BROJ: 2196/08-03-11-56

Trpinja, 04.03.2011. godine



Načelnik:

Miroslav Palić, ing.



## **F) SAŽETAK ZA JAVNOST**

ZAVOD ZA PROSTORNO PLANIRANJE d.d. OSIJEK

**IZMJENE I DOPUNE  
PROSTORNOG PLANA UREĐENJA OPĆINE TRPINJA**  
(Prijedlog)

**SAŽETAK ZA JAVNOST**

OSIJEK, srpanj 2010.

## **IZMJENE I DOPUNE PPUO TRPINJA**

Izmjene i dopune PPUO Trpinja obuhvaćaju tekstualni i grafički dio.

U odnosu na važeći PPUO Trpinja, napravljene su Izmjene i dopune koje su prikazane na kartografskom prikazu "0.1. Pregledna karta Izmjena i dopuna" (prikazane Izmjene i dopune br. 1.-3.), "0.2. Pregledna karta Izmjena i dopuna" (prikazane Izmjene i dopune br. 4.-7.).

### **Izmjena i dopuna br. 1.**

Ova Izmjena i dopuna odnosi se na smanjenje građevinskog područja Gospodarske zone "Pačetin" za cca 64,30 ha.

### **Izmjena i dopuna br. 2.**

Ukida se građevinsko područje Gospodarske zone "Trpinja" površine 20,22 ha, a prostor se prenamjenjuje u poljoprivredno zemljište.

### **Izmjena i dopuna br. 3.**

Ovom Izmjenom i dopunom utvrđuje se granica građevinskog područja Gospodarske zone "Trpinja" površine 19,67 ha unutar koje se poljoprivredno zemljište prenamjenjuje u gospodarsku namjenu.

### **Izmjena i dopuna br. 4.**

Ovom Izmjenom i dopunom smanjuje se granica obuhvata Detaljnog plana uređenja Gospodarske zone "Pačetin" za 64,30 ha.

### **Izmjena i dopuna br. 5.**

Ovom Izmjenom i dopunom ukida se granica obuhvata Detaljnog plana uređenja Gospodarske zone "Trpinja".

### **Izmjena i dopuna br. 6.**

Ovom Izmjenom i dopunom utvrđuje se granica obuhvata Detaljnog plana uređenja Gospodarske zone "Trpinja".

### **Izmjena i dopuna br. 7.**

Ovom Izmjenom i dopunom sukladno zahtjevu Ministarstva kulture, Uprave za zaštitu prirode utvrđuje se područje ekološke mreže pod nazivom Trpinja HR2001045, s ciljem očuvanja panonske slane stepe i močvare kao i mjere zaštite za područje ekološke mreže.

**Izmjena i dopuna br. 8.**

Ove Izmjene i dopune odnose se na pokretnu mrežu elektroničkih komunikacija odnosno stvaranje preduvjeta za izgradnju samostojećih antenskih stupova sukladno Zakonu o elektroničkim komunikacijama (NN br. 73/08) i Izmjenama i dopunama PPVSŽ koje su u fazi Prijedloga.

**Izmjena i dopuna br. 9.**

Ova Izmjena i dopuna odnosi se na određivanje lokacije reciklažnog dvorišta za građevinski otpad.

## IV. DOKUMENTACIJA

REPUBLIKA HRVATSKA  
TRGOVAČKI SUD U OSIJEKU

IZVADAK IZ SUDSKOG REGISTRA

---

SUBJEKT UPISA

---

MBS:

030006824

OIB:

78499807369

TVRTKA/NAZIV:

1 ZAVOD ZA PROSTORNO PLANIRANJE, dioničko društvo

SKRAĆENA TVRTKA/NAZIV:

1 ZPO, d.d.

PRIJEVOD TVRTKE/NAZIVA:

1 English Urban planing institute, share holding company,  
Osijek, Croatia

SJEDIŠTE:

1 Osijek, Vij.P.Kolarića 5/A

PREDMET POSLOVANJA - DJELATNOSTI:

- 1 51.1 - Posredovanje u trgovini
- 1 51.7 - Ostala trgovina na veliko
- 1 70.1 - Poslovanje vlastitim nekretninama
- 1 70.2 - Iznajmljivanje vlastitih nekretnina
- 1 70.31 - Agencije za promet nekretninama
- 1 72.3 - Obrada podataka
- 1 72.4 - Izrada baze podataka
- 1 74.13 - Istraživanje tržišta i ispit. javnog mnijenja
- 1 \* - Savjetovanje i poslovi u arhitektonskoj djelatnosti
- 1 \* - Inženjering, projektni menadžment i tehničke djelatnosti
- 1 \* - Izrada stručnih podloga i elaborata zaštite okoliša, stručni poslovi pripreme i izrade studije utjecaja na okoliš
- 1 \* - Izrada elaborata o ekonomskoj vrijednosti poduzeća
- 1 \* - Kopiranje, fotokopiranje, šapirografiranje i sl.usluge
- 1 \* - Izvođenje investicijskih radova u inozemstvu i ustupanje investicijskih radova stranoj osobi u Hrvatskoj, a od toga samo:
- 1 \* - Izrada ekspertiza i studija, invest.programa, prostornih i urban.planova i projekata, idejnih, glavnih i detaljnih projekata i investicijsko-tehn.dokumentacije, licitacijskih elab.(tenderske dokumentacije) i dr.investicijske dokument. za objekte i radove
- 1 \* - Organizacija izgradnje kompletnih objekata (inženjering), izvođački inženjering, savjetodavni (konsulting) inženjering

D004, 2009-04-14 11:06:03

Stranica: 1 od 3







REPUBLIKA HRVATSKA  
TRGOVAČKI SUD U OSIJEKU

## IZVADAK IZ SUDSKOG REGISTRA

SUBJEKT UPISA

## PREDMET POSLOVANJA - DJELATNOSTI:

- 1 \* - Stručno-tehnički nadzor nad izvođenjem investicijskih radova u inozemstvu i nad izgradnjom investicijskih objekata
- 1 \* - Davanje stručne pomoći odnosno konzultantskih usluga u toku izgradnje i u radovima na izgrađenim objektima

## ČLANOVI UPRAVE / LIKVIDATORI:

- 8 Krunoslav Lipić, rođen 28.12.1955.godine, OI br.100459992/03  
PU Osječko-baranjske  
Osijek, Ivana Zajca 2
- 8 - član uprave
- 8 - direktor, zastupa društvo pojedinačno i neograničeno

## NADZORNI ODBOR:

- 8 Sonja Cupec, 08.01.1947.godine, OI br.100923582/03 PU  
Osječko-baranjska  
Osijek, Sjenjak 44
- 8 - predsjednik nadzornog odbora
- 8 Stjepan Stakor, rođen 14.05.1954.godine, OI br.13825154/98  
MUP Osijek  
Osijek, Vj.Gorana Zobundije 6
- 8 - član nadzornog odbora
- 9 Vlado Sudar, rođ.21.05.1958., OI br.15135247 MUP Osijek  
Osijek, A.Paradžika 10
- 9 - zamjenik predsjednika nadzornog odbora

## TEMELJNI KAPITAL:

- 2 978,000.00 kuna

## PRAVNI ODNOSI:

Pravni oblik:

- 1 dioničko društvo

## Temeljni akt:

- 1 Statut usvojen 03.11.1995. o usklađenju općih akata sa Zakonom o trgovačkim društvima
- 2 Odluka o izmjeni statuta od 26.04.1996. god. o usklađenju temeljnog kapitala sa ZTD
- 5 Odluka Skupštine od 19.11.1999. godine o izmjenama i dopunama Statuta i Odluka Skupštine o izmjeni članova Nadzornog odbora.

## Statut:

- 4 Odluka Skupštine od 19.11.1999.godine o izmjeni i dopuni Statuta, kojom se broj članova nadzornog odbora sa 5 članova

D004, 2009-04-14 11:06:03

Stranica: 2 od 3



REPUBLIKA HRVATSKA  
TRGOVAČKI SUD U OSIJEKU

## IZVADAK IZ SUDSKOG REGISTRA

SUBJEKT UPISA

## PRAVNI ODNOSI:

Statut:

smanjuje na 3 člana.

- 6 Odlukom Skupštine društva od 25.04.2003.g. brisan podnaslov ispred čl.15., promjenjen čl.18. koji se odnosi na oblik izdavanja dionica i vođenje podataka o pravima vezanim uz dionice, te brisani čl.18.-27. Statuta sa pripadajućim podnaslovima.

## OSTALI PODACI:

- 7 Promjena osobnih podataka zamjenika predsjednika Nadzornog odbora zbog promjene adrese.

Upise u glavnu knjigu proveli su:

RBU Tt	Datum	Naziv suda
0001 Tt-95/956-2	21.11.1995	Trgovački sud u Osijeku
0002 Tt-96/337-2	06.06.1996	Trgovački sud u Osijeku
0003 Tt-97/872-4	16.09.1997	Trgovački sud u Osijeku
0004 Tt-00/173-2	18.02.2000	Trgovački sud u Osijeku
0005 Tt-00/73-4	18.02.2000	Trgovački sud u Osijeku
0006 Tt-03/605-2	26.05.2003	Trgovački sud u Osijeku
0007 Tt-03/1563-2	22.12.2003	Trgovački sud u Osijeku
0008 Tt-05/1376-7	10.01.2006	Trgovački sud u Osijeku
0009 Tt-07/1829-3	27.12.2007	Trgovački sud u Osijeku

U Osijeku, 14. travnja 2009.

Ovlaštena osoba:

OVAJ IZVADAK VJERAN JE IZVORNIKU  
BROJ UPISNIKA POD KOJIM JE IZVADAK  
IZDAN R3-1860/09 -2

TRGOVAČKI SUD U OSIJEKU

Osijek,

14-04-2009

UPRAVA SUDSKOG  
REGISTRA

D004, 2009-04-14 11:06:03

Stranica: 3 od 3



**REPUBLIKA HRVATSKA**

MINISTARSTVO  
PROSTORNOG UREĐENJA,  
GRADITELJSTVA I STANOVANJA  
10000 Zagreb, Ulica grada Vukovara 78  
Tel: 01/61 33 444 fax: 01/61 12 131

ZAVOD ZA PROSTORNO PLANIRANJE, d. d.  
O S I J E K

PRIMLJENO: 20.09.95.			
(reg. sed.	Broj	Prihvat	Urednost
	438		

**Uprava za prostorno uređenje**

Klasa : 350-02/95-01/90  
Urbroj: 531-02/1-1-95-2  
Zagreb, 15. rujna 1995.

**“ZAVOD ZA PROSTORNO PLANIRANJE” d.d.**  
Vijenac Paje Kolarica 5a  
O S I J E K

**Predmet: Suglasnost za upis u sudski registar**  
- dostavlja se

Na temelju odredbe članka 8. stavak 3. Zakona o prostornom uređenju (“Narodne novine”, br. 30/94) i odredbe članka 2. točka 1. Pravilnika o izdavanju suglasnosti za upis u sudski registar pravnih osoba koje obavljaju stručne poslove prostornog uređenja (“Narodne novine”, br. 93/94), Ministarstvo prostornog uređenja, graditeljstva i stanovanja daje

**S U G L A S N O S T**

**ZA UPIS U SUDSKI REGISTAR**

pravne osobe : **“ZAVOD ZA PROSTORNO PLANIRANJE” d.d.**

adresa : **OSIJEK, Vijenac Paje Kolarica 5a**

da obavlja stručne poslove prostornog uređenja u svezi s izradom:

- dokumenata prostornog uređenja i stručnih podloga za izdavanje lokacijskih dozvola







**REPUBLIKA HRVATSKA**  
MINISTARSTVO ZAŠTITE OKOLIŠA,  
PROSTORNOG UREĐENJA I  
GRADITELJSTVA  
10000 Zagreb, Ulica Republike Austrije 20  
Tel: 01/37 82-444 Fax: 01/37 72-822

### Uprava za prostorno uređenje

Klasa : UP/I-350-02/07-07/46  
Urbr.: 531-06-07-3  
Zagreb, 30. travnja 2007.

Ministarstvo zaštite okoliša, prostornog uređenja i graditeljstva, povodom zahtjeva tvrtke: ZAVOD ZA PROSTORNO PLANIRANJE d.d. iz Osijeka, Vijenac Paje Kolarića 5a, zastupan po direktoru: Krunoslav Lipić, dipl.ing.arh., za izdavanje suglasnosti za obavljanje stručnih poslova prostornog uređenja, na temelju odredbe članka 8.a stavka 1. Zakona o prostornom uređenju ("Narodne novine", br. 30/94, 68/98, 61/00, 32/02 i 100/04), donosi

### RJEŠENJE

**I. ZAVOD ZA PROSTORNO PLANIRANJE d.d. - u iz Osijeka, Vijenac Paje Kolarića 5a, daje se suglasnost za obavljanje svih stručnih poslova prostornog uređenja: izrade svih prostornih planova i stručnih podloga za izdavanje lokacijskih dozvola.**

II. Pravna osoba iz točke I. izreke ovoga rješenja dužna je Ministarstvu zaštite okoliša, prostornog uređenja i graditeljstva dostaviti obavijest i dokumentaciju o naknadnoj promjeni uvjeta značajnih za davanje ove suglasnosti najkasnije u roku od 30 dana od dana nastanka promjene.

III. Suglasnost iz točke I. izreke ovoga rješenja oduzet će se ako pravna osoba prestane ispunjavati uvjete propisane za davanje suglasnosti ili ako stručne poslove prostornog uređenja obavlja protivno propisima koji uređuju prostorno uređenje.

### Obrazloženje

ZAVOD ZA PROSTORNO PLANIRANJE d.d. iz Osijeka, Vijenac Paje Kolarića 5a, podnio je ovom Ministarstvu zahtjev za davanje suglasnosti za obavljanje svih stručnih poslova prostornog uređenja: izrade svih prostornih planova i stručnih podloga za izdavanje lokacijskih dozvola.

Uz zahtjev je priložio sve dokaze propisane člankom 3. Pravilnika o davanju i oduzimanju suglasnosti za obavljanje stručnih poslova prostornog uređenja ("Narodne novine", br. 21/06 i br.53/06) i to za slijedeće zaposlenike:

- Zvonimir Tucaković, dipl.ing.arh., ovlašteni arhitekt, br.ovl. 1161,
- Krunoslav Lipić, dipl.ing.arh., ovlašteni arhitekt, br.ovl. 1160,
- Sandra Horvat, dipl.ing.arh., ovlašteni arhitekt, br.ovl. 3036,
- Vanesa Bolf, dipl.ing.arh.,
- Vlado Sudar, dipl.ing.grad.,
- Ivica Bugarić, dipl.ing.grad.,
- Mirko Strahinić, dipl.ing.stroj.,

Uvidom u navedenu dokumentaciju utvrđeno je da podnositelj zahtjeva ispunjava sve uvjete za izdavanje zatražene suglasnosti, propisane odredbama članka 2. stavka 1. navedenog Pravilnika.

Slijedom izloženog, a na temelju odredbe članka 202. stavak 1. Zakona o općem upravnom postupku preuzetog Zakonom o preuzimanju Zakona o općem upravnom postupku u Republici Hrvatskoj ("Narodne novine", br. 53/91 i 103/96 - Presuda Ustavnog suda), riješeno je kao u točki I. izreke ovoga rješenja.

U točki II. izreke ovoga rješenja odlučeno je u skladu s člankom 7. stavkom 3. Pravilnika o davanju i oduzimanju suglasnosti za obavljanje stručnih poslova prostornog uređenja.

Upozorenje iz točke III. izreke ovoga rješenja u skladu je s člankom 8.a Zakona o prostornom uređenju.

Upravna pristojba u državnim biljezima u iznosu od 70 kn po TAR. br. 1. i 2. Tarife upravnih pristojbi Zakona o upravnim pristojbama ("Narodne novine", br. 8/96 i 110/04) naljepljena je na zahtjevu i poništena je.

#### UPUTA O PRAVNOM LIJEKU:

Ovo rješenje je konačno u upravnom postupku, te se protiv njega ne može izjaviti žalba, ali se može pokrenuti upravni spor pred Upravnim sudom Republike Hrvatske.

Upravni spor pokreće se tužbom koja se podnosi u roku od 30 dana od dana dostave ovog rješenja i predaje se neposredno ili preporučeno poštom Upravnom sudu Republike Hrvatske.



Dostaviti:

1. ZAVOD ZA PROSTORNO PLANIRANJE d.d., Osijek, Vijenac P. Kolarića 5a,
2. Evidencija suglasnosti, ovdje
3. Spis, ovdje

**REPUBLIKA HRVATSKA**HRVATSKA KOMORA ARHITEKATA  
I INŽENJERA U GRADITELJSTVUKlasa: UP/I-350-07/91-01/ 756  
Urbroj: 314-01-99-1  
Zagreb, 21. rujna 1999.

Na temelju članaka 24. i 50. Zakona o Hrvatskoj komori arhitekata i inženjera u graditeljstvu (Narodne novine, broj 47/98), Odbor za upise razreda arhitekata, rješavajući po zahtjevu koji je podnio LIPIĆ KRUNOSLAV, dipl.ing.arh., Osijek, Ivana Zajca 2, za upis u Imenik ovlaštenih arhitekata, donio je sljedeće

**RJEŠENJE**

1. U **Imenik ovlaštenih arhitekata** upisuje se **LIPIĆ KRUNOSLAV**, (JMBG 2812955300019), dipl.ing.arh., Osijek, u stručni smjer **Ovlašteni arhitekt**, pod rednim brojem **1160**, s danom upisa **01.09.99**.
2. Upisom u **Imenik ovlaštenih arhitekata**, LIPIĆ KRUNOSLAV, dipl.ing.arh., Osijek, stječe pravo na uporabu strukovnog naziva "**Ovlašteni arhitekt**" i pravo na obavljanje poslova temeljem članka 25. Zakona o Hrvatskoj komori arhitekata i inženjera u graditeljstvu, a u svezi sa člankom 4. stavkom 1. Statuta Hrvatske komore arhitekata i inženjera u graditeljstvu, te ostala prava i dužnosti sukladno posebnim propisima.
3. Ovlaštenom arhitektu izdaje se "**arhitektonska iskaznica**" i stječe pravo na uporabu "**pečata**".

**O b r a z l o ž e n j e**

LIPIĆ KRUNOSLAV, dipl.ing.arh. podnio je Zahtjev za upisu Imenik ovlaštenih arhitekata.



Odbor za upise razreda arhitekata proveo je postupak u povodu dostavljenog Zahtjeva, te je temeljem članka 24. stavka 2. Zakona o Hrvatskoj komori arhitekata i inženjera u graditeljstvu (Narodne novine, broj 40/99), a u svezi sa člankom 5. stavkom 4. i člankom 18. Statuta Hrvatske komore arhitekata i inženjera u graditeljstvu (Narodne novine, broj 40/99), riješeno kao u izreci.

Upisom u Imenik ovlaštenih arhitekata imenovana stječe pravo na izradu i uporabu pečata, sukladno članku 35. Statuta Hrvatske komore arhitekata i inženjera u graditeljstvu i na izdavanje "arhitektonske iskaznice".

Na temelju članka 141. stavka 1. točke 1. Zakona o općem upravnom postupku (Narodne novine, broj 53/91), predmet je riješen po skraćenom postupku.

#### Pouka o pravnom lijeku

Protiv ovog Rješenja žalba nije dopuštena, ali se može pokrenuti upravni spor podnošenjem tužbe Upravnom sudu Republike Hrvatske, u roku 30 dana od dana primitka ovog Rješenja.



#### Dostaviti:

1. LIPIĆ KRUNOSLAV  
Osijek, Ivana Zajca 2  
uz povrat potvrde o izvršenoj dostavi
2. U Zbirku isprava Komore
3. Pismohrana Komore



## REPUBLIKA HRVATSKA

### HRVATSKA KOMORA ARHITEKATA I INŽENJERA U GRADITELJSTVU

Klasa: UP/I-350-07/07-01/ 3325  
Urbroj: 314-01-07-1  
Zagreb, 11. listopada 2007. godine

Na temelju članka 24. i članka 26. stavka 2. Zakona o Hrvatskoj komori arhitekata i inženjera u graditeljstvu ("Narodne novine", br. 47/98), Statuta Hrvatske komore arhitekata i inženjera u graditeljstvu ("Narodne novine", br. 147/05), te na temelju Odluke i nacрта Rješenja Odbora za upis u Imenik ovlaštenih arhitekata od 11.10.2007. godine, koji je rješavao po Zahtjevu za upis BOLF VANESA, dipl.ing.arh, OSIJEK, IVANA ZAJCA 37, predsjednik Hrvatske komore arhitekata i inženjera u graditeljstvu donosi i potpisuje

## RJEŠENJE

1. U **Imenik ovlaštenih arhitekata** upisuje se **BOLF VANESA**, dipl.ing.arh, OSIJEK, u stručni smjer za: **ovlaštena arhitektica** pod rednim brojem **3325**, s danom upisa **10.10.2007.** godine.
2. Upisom u **Imenik ovlaštenih arhitekata**, BOLF VANESA, dipl.ing.arh, stječe pravo na uporabu strukovnog naziva "**ovlaštena arhitektica**" i pravo na obavljanje stručnih poslova temeljem članka 25. Zakona o Hrvatskoj komori arhitekata i inženjera u graditeljstvu, a u svezi s člankom 4. stavkom 1., 4. i 5. Statuta Hrvatske komore arhitekata i inženjera u graditeljstvu, te ostala prava i dužnosti sukladno posebnim propisima.
3. Ovlašteni arhitekt poslove iz točke 2. ovoga Rješenja dužan je obavljati stvarno i stalno, te sukladno temeljnim načelima i pravilima struke koje treba poštivati ovlašteni arhitekt.
4. Ovlaštenom arhitektu Hrvatska komora arhitekata i inženjera u graditeljstvu izdaje "**arhitektonsku iskaznicu**" i "**pečat**", koji su trajno vlasništvo Komore.
5. Ovlašteni arhitekt dobiva posredstvom Hrvatske komore arhitekata i inženjera u graditeljstvu **policu osiguranja od profesionalne odgovornosti od odabranog osiguravatelja**. Polica se izdaje za razdoblje od godinu dana i obnavlja svake godine. Premija osiguranja uračunata je u članarinu.
6. Ovlašteni arhitekt dužan je plaćati Hrvatskoj komori arhitekata i inženjera u graditeljstvu članarinu i ostala davanja koja utvrde tijela Komore i Razreda, osim u slučaju mirovanja članstva, te pri prestanku članstva u Komori podmiriti sve dospjele **financijske obveze prema istima**.



## Obrazloženje

BOLF VANESA, dipl.ing.arh, podnijela je Zahtjev za upis u Imenik ovlaštenih arhitekata.

Odbor za upis u Imenik ovlaštenih arhitekata proveo je na sjednici održanoj 11.10.2007. godine postupak razmatranja dostavljenog potpunog Zahtjeva imenovane, te je temeljem članka 24. stavka 2. i članka 26. stavka 2. Zakona o Hrvatskoj komori arhitekata i inženjera u graditeljstvu ("Narodne novine", br. 47/98), a u svezi s člankom 5. stavkom 2. i člankom 20. Statuta Hrvatske komore arhitekata i inženjera u graditeljstvu ("Narodne novine", br. 147/05), donio Odluku i nacrt Rješenja o upisu imenovane u Imenik ovlaštenih arhitekata. Nacrt Rješenja dostavljen je na potpis predsjedniku Komore.

Ovlašteni arhitekt stekao je pravo na obavljanje poslova projektiranja i/ili stručnog nadzora građenja prema članku 49. Zakona o gradnji ("Narodne novine", br. 175/03 i 100/04) i članku 4. stavku 1. Statuta Hrvatske komore arhitekata i inženjera u graditeljstvu ("Narodne novine", br. 147/05), u svojstvu odgovorne osobe upisom u Imenik ovlaštenih arhitekata Hrvatske komore arhitekata i inženjera u graditeljstvu i to pravo mu traje dok traje polica osiguranja od profesionalne odgovornosti, odnosno do izricanja stegovne kazne iz članka 30. Zakona o Hrvatskoj komori arhitekata i inženjera u graditeljstvu ("Narodne novine", br. 47/98), a u svezi s člankom 4. stavkom 4. i 5. Statuta Hrvatske komore arhitekata i inženjera u graditeljstvu ("Narodne novine", br. 147/05).

Ovlašteni arhitekt, osim u slučaju mirovanja članstva, dobiva posredstvom Hrvatske komore arhitekata i inženjera u graditeljstvu policu osiguranja od profesionalne odgovornosti od odabranog osiguravatelja. Polica se izdaje za razdoblje od godinu dana i obnavlja svake godine. Premija osiguranja uračunata je u članarinu.

Upisom u Imenik ovlaštenih arhitekata imenovana je stekla pravo na "pečat" i "arhitektonsku iskaznicu" koje mu izdaje Hrvatska komora arhitekata i inženjera u graditeljstvu, a koji su trajno vlasništvo Komore temeljem članka 4. stavka 2. i 3. Statuta Hrvatske komore arhitekata i inženjera u graditeljstvu ("Narodne novine", br. 147/05).

Sva prethodno navedena prava obvezuju ovlaštenog arhitekata na redovno i uredno plaćanje članarine u skladu s člankom 31. Statuta Hrvatske komore arhitekata i inženjera u graditeljstvu ("Narodne novine", br. 147/05).


Ovlašteni arhitekt može poslove projektiranja i/ili stručnog nadzora građenja prema članku 51., 52., 53. i 55. Zakona o gradnji ("Narodne novine", br. 175/03 i 100/04) obavljati samostalno u vlastitom uredu, zajedničkom uredu, projektantskom društvu, odnosno u pravnoj osobi registriranoj za tu djelatnost.

Ovlašteni arhitekt dužan je u obavljanju poslova projektiranja i/ili stručnog nadzora građenja poštivati odredbe Zakona o gradnji i posebnih zakona, te osigurati da obavljanje poslova projektiranja i/ili stručnog nadzora bude u skladu s načelima i pravilima struke, koja treba poštivati ovlašteni arhitekt.

Na temelju svega prethodno navedenog, riješeno je kao u dispozitivu ovoga Rješenja.

### Pouka o pravnom lijeku

Protiv ovog Rješenja žalba nije dopuštena, ali se može pokrenuti upravni spor podnošenjem tužbe Upravnom sudu Republike Hrvatske, u roku od 30 dana od primitka ovog Rješenja.

PREDSJEDNIK KOMORE  
  
DAMIR DELAC, dipl.ing.geod.

Dostaviti:

1. VANESA BOLF, 31000 OSIJEK, IVANA ZAJCA 37
2. U Zbirku isprava Komore
3. Pismohrana Komore

## ZAVOD ZA PROSTORNO PLANIRANJE d.d. OSIJEK

Na temelju Članka 40. stavka 1. Zakona o prostornom uređenju i gradnji (NN br. 76/2007 i 38/2009), direktor Zavoda donosi

### RJEŠENJE

#### O IMENOVANJU ODGOVORNOG VODITELJA NACRTA PRIJEDLOGA DOKUMENTA PROSTORNOG UREĐENJA

I

Imenuje se Vanesa Bolf, dipl.ing.arh. za Odgovornog voditelja Nacrta prijedloga Izmjena i dopuna Prostornog plana uređenja Općine Trpinja.

II

Ovo Rješenje stupa na snagu danom donošenja.

Osijek, 26. listopada 2009.

**ZAVOD ZA PROSTORNO PLANIRANJE**  
d. d.  
**O S I J E K**  
Vijeće Paje Kolarića 5a

Direktor:  
Krunoslav Lipić, dipl.ing.arh.

