

**Zavod za prostorno planiranje
d.d.**
Osijek, Vijenac Paje Kolarića 5A

**PREDSJEDNIK PREDSTAVNIČKOG
TIJELA:**

Pečat:

PROSTOR ZA OVJERU TIJELA NADLEŽNOG ZA DONOŠENJE PLANA

**III. IZMJENE I DOPUNE PROSTORNOG
PLANA UREĐENJA OPĆINE TRPINJA**

Osijek, srpanj 2019.

Suradnja i konzultacije:	<ol style="list-style-type: none">1. REPUBLIKA HRVATSKA MINISTARSTVO KULTURE Uprava za zaštitu kulturne baštine Konzervatorski odjel u Vukovaru2. REPUBLIKA HRVATSKA MINISTARSTVO OBRANE Služba za nekretnine, graditeljstvo i zaštitu okoliša3. MINISTARSTVO DRŽAVNE IMOVINE4. URED DRŽAVNE UPRAVE U VUKOVARSKO-SRIJEMSKOJ ŽUPANIJI Služba za gospodarstvo i imovinsko-pravne poslove5. SUSJEDNE JEDINICE LOKALNE SAMOUPRAVE:<ul style="list-style-type: none">• GRAD OSIJEK• OPĆINA ERDUT• OPĆINA BOROVO6. HRVATSKA REGULATORNA AGENCIJA ZA MREŽNE DJELATNOSTI7. PLINACRO d.o.o.8. PRVO PLINARSKO DRUŠTVO d.o.o.9. INA-INDUSTRIJA NAFTE d.d., SD Istraživanje i proizvodnja nafte i plina10. UPRAVA ZA CESTE VUKOVARSKO-SRIJEMSKO ŽUPANIJE11. HRVATSKE VODE VGO za Dunav i donju Dravu, Osijek12. VODOVOD GRADA VUKOVARA d.o.o. Za vodoopskrbu i odvodnju13. DRŽAVNA UPRAVA ZA ZAŠTITU I SPAŠAVANJE, Područni ured za zaštitu i spašavanje Vukovar
--------------------------	--

SADRŽAJ			Stranica
0. OPĆI DIO			
1.	Naslovna stranica		1
2.	Potpisni list		2
3.	Suradnja i konzultacije u izradi Plana		3
4.	Sadržaj		4
 I. TEKSTUALNI DIO PLANA			 1
1. ODREDBE ZA PROVEDBU			1
 II. GRAFIČKI DIO PLANA			 1
Redni broj	Broj kartografskog prikaza	KARTOGRAFSKI PRIKAZI:	Mjerilo
1.	0.	PREGLEDNA KARTA IZMJENA I DOPUNA	1:25.000
2.	1.	KORIŠTENJE I NAMJENA POVRŠINA I PROMET	1:25.000
3.	3B.	PODRUČJA PRIMJENE POSEBNIH MJERA UREĐENJA I ZAŠTITE	1:25.000
4.	4A.	GRAĐEVINSKO PODRUČJE NASELJA Bobota	1:5.000
5.	4B.	GRAĐEVINSKO PODRUČJE NASELJA Bršadin I IZDVOJENO GRAĐEVINSKO PODRUČJE IZVAN NASELJA INDUSTRIJSKO-SKLADIŠNE ZONE LUKE NA VK DUNAV-SAVA	1:5.000
6.	4C.	GRAĐEVINSKO PODRUČJE NASELJA Čelije I IZDVOJENO GRAĐEVINSKO PODRUČJE IZVAN NASELJA GOSPODARSKE ZONE „Čelije“	1:5.000
7.	4D.	GRAĐEVINSKO PODRUČJE NASELJA Ludvinci	1:5.000
8.	4E.	GRAĐEVINSKO PODRUČJE NASELJA Pačetin I IZDVOJENO GRAĐEVINSKO PODRUČJE IZVAN NASELJA GOSPODARSKE ZONE „Pačetin“	1:5.000
9.	4F.	GRAĐEVINSKO PODRUČJE NASELJA Trpinja I IZDVOJENO GRAĐEVINSKO PODRUČJE IZVAN NASELJA GOSPODARSKE ZONE „Trpinja“	1:5.000
10.	4G.	GRAĐEVINSKO PODRUČJE NASELJA Vera I IZDVOJENO GRAĐEVINSKO PODRUČJE IZVAN NASELJA GOSPODARSKE ZONE „Vera“	1:5.000
11.	4H.	IZDVOJENO GRAĐEVINSKO PODRUČJE IZVAN NASELJA GOSPODARSKE ZONE „Bobota“	1:5.000

III. IZMJENE I DOPUNE TEKSTUALNOG DIJELA PLAN I EVIDENCIJA POSTUPKA	1
A) OBRAZLOŽENJE IZMJENA I DOPUNA PROSTORNOG PLANA UREĐENJA OPĆINE TRPINJA	1
1. OBRAZLOŽENJE IZMJENA I DOPUNA	1
2. IZMJENE I DOPUNE TEKSTUALNOG DIJELA PLANA	2
B) POPIS SEKTORSKIH DOKUMENATA I PROPISA KOJE JE BILO POTREBNO POŠTIVATI U IZRADI PLANA	5
C) ZAHTJEVI IZ ČLANKA 90. ZAKONA O PROSTORNOM UREĐENJU	7
D) IZVJEŠĆE O JAVNOJ RASPRAVI	30
E) SAŽETAK ZA JAVNOST	83
F) EVIDENCIJA POSTUPKA IZRADA I DONOŠENJA PROSTORNOG PLANA	86
IV. DOKUMENTACIJA	1
1. Izvadak iz sudskog registra	1
2. Rješenje kojim se daje suglasnost za obavljanje svih stručnih poslova prostornog uređenja	5
3. Rješenje o upisu u Imenik ovlaštenih arhitekata Hrvatske komore arhitekata i inženjera u graditeljstvu	7
4. Rješenje o imenovanju odgovornog voditelja Nacrta prijedloga Plana	10

I. TEKSTUALNI DIO PLANA

1. ODREDBE ZA PROVEDBU

Odredbe za provedbu iz Odluke o donošenju Plana ("Službeni vjesnik" Vukovarsko-srijemske županije, broj 12/07, 5/11 i 5/16.), mijenjaju se i dopunjuju na sljedeći način:

Članak 4.

U članku 54., u stavku 1., iza riječi „gospodarskih,“, dodaje se: „sportskih i“.

Članak 5.

U članku 55., tablica, mijenja se i glasi:

”

NAČIN GRADNJE	NAJMANJA VELIČINA GRAĐEVNE ČESTICE (m ²)	NAJVEĆI KOEFICIJENT IZGRAĐENOSTI (k _{ig})
a) Samostojeći	300	0,4
b) Poluprisonjeni	250	0,5
c) Prisonjeni	200	0,6

Članak 6.

U članku 56., iza alineje 3., dodaje se nova alineja 4., koja glasi:

„- kada se na građevnoj čestici osim obiteljske stambene građevine gradi i građevina PPUT djelatnosti maksimalni koeficijent izgrađenosti građevne čestice (k_{ig}) je 0,6 neovisno o načinu gradnje.“

Članak 7.

U članku 76., u stavku 1., iza riječi „poslovne,“, dodaje se: „skladišne,“.

Iza stavka 3., dodaje se novi stavak 4., koji glasi:

„Skladišne građevine su građevine u kojima se skladište različite vrste proizvoda/roba/dobara i sl.“

Dosadašnji stavci 4.-6., postaju stavci 5.-7.

Članak 8.

Iza članka 76., postojeći naslov, mijenja se i glasi:

„2.2.5.1. Uvjeti gradnje građevina proizvodnih, poslovnih, skladišnih i ugostiteljsko-turističkih djelatnosti (u daljnjem tekstu: PPUT djelatnosti)“

Članak 9.

Članak 77., mijenja se i glasi:

„U građevinskim područjima mogu se graditi sljedeće građevine PPUT djelatnosti:

**DETALJNA NAMJENA GRAĐEVINA PPUT DJELATNOSTI
U GRAĐEVINSKOM PODRUČJU**

GRAĐEVINSKO PODRUČJE	NA ZASEBNOJ GRAĐEVNOJ ČESTICI	KAO PRATEĆA GRAĐEVINA NA GRAĐEVNOJ ČESTICI GRAĐEVINE DRUGE NAMJENE	
		NAMJENA OSNOVNE GRAĐEVINE NA GRAĐEVNOJ ČESTICI	
		OBITELJSKO STANOVANJE	ŠPORT I REKREACIJA
NASELJA	- sve PPUT djelatnosti	- tihe i čiste djelatnosti, - sve vrste radionica za popravak i servisiranje vozila , - sve vrste radionica za obradu metala i drveta, - praonice vozila, - sve ugostiteljsko-turističke djelatnosti	- ugostiteljsko-turističke, - poslovne

Na građevnim česticama za gradnju višestambene građevine, građevine javnih i društvenih djelatnosti ne mogu se graditi zasebne PPUT djelatnosti.“

Članak 10.

U članku 79., iza riječi „proizvodne,“, dodaje se: „skladišne“.

Članak 11.

U članku 80., u alineji 13., broj „50“ zamjenjuje se brojem „100“.

Članak 12.

Članak 81., mijenja se i glasi:

Za gradnju građevina PPUT djelatnosti utvrđuju se sljedeći uvjeti:

LOKACIJA	DOZVOLJENA DJELATNOST	UVJETI KORIŠTENJA GRAĐEVNE ČESTICE I UVJETI GRADNJE GRAĐEVINA
NA GRAĐEVNOJ ČESTICI OBITELJSKE STAMBENE GRAĐEVINE	<ul style="list-style-type: none"> - tihe i čiste djelatnosti, - sljedeće djelatnosti s potencijalno nepovoljnim utjecajem na okoliš: <ul style="list-style-type: none"> • sve vrste radionica za popravak i servisiranje vozila • sve vrste radionica za obradu metala i drveta • praonice vozila • ugostiteljski objekti tipa noćni bar, noćni klub, disko bar i disko klub - za djelatnosti iz 2. alineje buka u vanjskom prostoru ima dopuštenu razinu od 45 dB danju i 35 dB noću. 	<ul style="list-style-type: none"> - max. bruto izgrađena površina zasebne građevine PPUT djelatnosti je 250,0m², - bruto izgrađena površina za sve PPUT djelatnosti na građevnoj čestici obiteljskog stanovanja ne može biti veća od bruto izgrađene površine za stanovanje, ako je bruto izgrađena površina PPUT djelatnosti veća od bruto površine za stanovanje čestica se smatra česticom PPUT djelatnosti, - max. ukupna visina građevine je 7,0m, - na dubini većoj od 20,0m od regulacijske linije ukupna visina građevine na dvorišnoj međi može iznositi na toj međi max. 4,5m od kote terena, neposredno uz među. Ukupna visina građevine odnosno dijela građevine može se povećavati udaljavanjem od međe s tim da max. ukupna visina građevine odnosno dijela građevine može iznositi 4,5m + 1/2 udaljenosti od dvorišne međe. - građevine za PPUT djelatnosti s potencijalno nepovoljnim utjecajem na okoliš moraju biti udaljene min. 10,0m od regulacijske linije ulice, trga, parka, dječjeg igrališta i sl. i min. 3,0m od svih dvorišnih međa.

<p>NA GRAĐEVNOJ ČESTICI PPUT DJELATNOSTI KOJA GRANIČI S IZGRAĐENOM GRAĐEVNOM ČESTICOM STAMBENE, TE JAVNE I DRUŠTVENE NAMJENE KOJA JE ZAKONITO IZGRAĐENA ILI JE IZGRADNJA ZAPOČETA (MINIMALNO ZIDOVA PRIZEMLJA) NA TEMELJU GRAĐEVNE DOZVOLE</p>	<ul style="list-style-type: none"> - tihe i čiste djelatnosti, sljedeće djelatnosti s potencijalno nepovoljnim utjecajem na okoliš: <ul style="list-style-type: none"> • sve vrste radionica za popravak i servisiranje vozila • sve vrste radionica za obradu metala i drveta • praonice vozila • ugostiteljski objekti tipa noćni bar, noćni klub, disko bar i disko klub - za djelatnosti iz 2. alineje buka u vanjskom prostoru ima dopuštenu razinu od 45 dB danju i 35 dB noću. 	<ul style="list-style-type: none"> - najveći koeficijent izgrađenosti građevne čestice je 0,6, - max. ukupna visina građevine je 10,0m, - građevine za PPUT djelatnosti s potencijalno nepovoljnim utjecajem na okoliš moraju biti udaljene min. 10,0m od regulacijske linije ulice, trga, parka, dječjeg igrališta i sl. i min. 3,0m od svih dvorišnih međa, - sve građevine za proizvodne djelatnosti moraju biti udaljene min. 3,0m od svih dvorišnih međa. - Iznimno, građevine koje se grade u rubnim dijelovima naselja, mogu se graditi na dvorišnoj međi, ako je ona istovremeno i granica građevinskog područja.
<p>NA GRAĐEVNOJ ČESTICI PPUT DJELATNOSTI</p>	<ul style="list-style-type: none"> - građevine za sve PPUT djelatnosti 	<ul style="list-style-type: none"> - najveći koeficijent izgrađenosti 0,7 - max. ukupna visina građevine je 13,5m.

Maksimalna ukupna visina građevine PPUT djelatnosti može biti i veća od propisane u tablici, kada je to nužno zbog djelatnosti koja se u građevini odvija.

Legalne postojeće građevine PPUT djelatnosti (dovršene i nedovršene) koje se rekonstruiraju mogu zadržati postojeće udaljenosti od dvorišnih međa i regulacijske linije i ako su te udaljenosti manje od navedenih u čl. 29., 30. i 81. ovih odredbi, te mogu zadržati i postojeći koeficijent izgrađenosti i ako je veći od dozvoljenog ovim odredbama.

Također, ako se građevine PPUT djelatnosti grade na čestici na kojoj se nalaze postojeće, legalne građevine (bez obzira na namjenu) koje su izgrađene na manjoj udaljenosti od propisanih u čl. 29., 30. i 81. ovih odredbi, građevine PPUT djelatnosti mogu se graditi na postojećem građevinskom pravcu odnosno na postojećoj udaljenosti od dvorišnih međa.“

Članak 13.

Članak 82., mijenja se i glasi:

„Građevnom česticom PPUT djelatnosti smatra se građevna čestica kod koje bruto izgrađena površina PPUT djelatnosti čini min. 50% ukupne bruto izgrađene površine svih građevina na građevnoj čestici.

Na građevnoj čestici PPUT djelatnosti mogu se graditi slijedeće građevine:

- proizvodne, poslovne, skladišne i ugostiteljsko-turističke,
- prometne i infrastrukturne,
- športske i rekreacijske građevine za potrebe radnika,
- jedna obiteljska stambena građevina.

Iznimno, ako za to postoji potreba i prostorne mogućnosti, osim građevina iz prethodnog stavka mogu se graditi i građevine javnih i društvenih djelatnosti za potrebe radnika.“

Članak 14.

Članak 85., mijenja se i glasi:

„Površina zasebne građevne čestice za gradnju poljoprivredne građevine ne može biti veća od 2,5ha.

Iznimno, postojeće građevine čestice na kojima su postojeće poljoprivredne građevine mogu biti i veće od utvrđenih u prethodnom stavku.“

Članak 15.

Članak 87., mijenja se i glasi:

„Najmanja udaljenost poljoprivredne građevine za smještaj životinja, koja se gradi na građevnoj čestici obiteljskog stanovanja, od regulacijske linije ulice, trga, parka, dječjeg igrališta i sl. jednaka je:

- za svinje: četverostrukom broju uvjetnih grla (izraženo u m) + 30,0m,
- za ostale životinje i perad: broju uvjetnih grla (izraženo u m) + 30m.

Zadane udaljenosti ne primjenjuju se na udaljenosti većoj od 80,0m od regulacijske linije ulice, trga, parka, dječjeg igrališta i sl.

Iznimno kod rekonstrukcije postojećih građevina udaljenosti mogu biti i manje, ali ne manje od zatečenih.“

Članak 16.

Iza članka 87., dodaje se novi članak 87.a, koji glasi:

„ Članak 87.a

Najmanja udaljenost ostalih poljoprivrednih građevina, koje se grade na građevnoj čestici obiteljskog stanovanja, od regulacijske linije ulice, trga, parka, dječjeg igrališta i sl. je:

- 20,0m za građevine za smještaj poljoprivrednih proizvoda i mehanizacije, te uzgoj poljoprivrednih kultura,
- 45,0m za gnojišta, kompostišta, građevine za silažu, gnojišne jame te vodonepropusne sabirne jame za potrebe poljoprivrednih građevina,
- 40,0m za pčelinjake .

Kod uglovnih građevnih čestica udaljenost od regulacijske linije građevina iz stavka 1. ovoga članka odnosi se na kraće regulacijske linije, a od duže regulacijske linije građevine moraju biti udaljene min. 3,0m.

Iznimno kod rekonstrukcije postojećih građevina udaljenosti mogu biti i manje, ali ne manje od zatečenih.“

Članak 17.

Članak 88., mijenja se i glasi:

„Najmanja udaljenost građevina za smještaj poljoprivrednih proizvoda i mehanizacije, koje se grade na zasebnoj građevnoj čestici, je min. 20,0m od regulacijske linije ulice, trga, parka, dječjeg igrališta i sl. i min. 1m od dvorišne međe.

Kod uglovnih građevnih čestica udaljenost od regulacijske linije građevina iz stavka 1. ovoga članka odnosi se na kraće regulacijske linije, a od duže regulacijske linije građevine moraju biti udaljene min. 3,0m.

Iznimno kod rekonstrukcije postojećih građevina udaljenosti mogu biti i manje, ali ne manje od zatečenih.“

Članak 18.

Članak 89., mijenja se i glasi:

„Najmanja udaljenost ostalih poljoprivrednih građevina od dvorišne međe je:

- 5,0m za gnojišta, kompostišta i građevine u kojima se sprema sijeno ili slama ili su izgrađene od drveta,
- 5,0m za pčelinjake, ako su letišta okrenuta prema međi,
- 1,0m za sve ostale poljoprivredne građevine.

Iznimno kod rekonstrukcije postojećih građevina udaljenosti mogu biti i manje, ali ne manje od zatečenih.“

Članak 19.

Iza članka 94., dodaje se novi članak 94.a, koji glasi:

„ Članak 94.a

„Iznimno, ukupna visina poljoprivredne građevine propisana u čl. 93. i 94.,, može biti i veća kada je to nužno zbog djelatnosti odnosno tehnološkog procesa (silosi i sl.).“

Članak 20.

Članak 121., mijenja se i glasi:

„Izvan naselja u ovome Planu dozvoljava se gradnja na sljedećim područjima:

- izdvojena građevinska područja izvan naselja,
- područje Općine izvan građevinskog područja.

Osobito vrijedno i vrijedno obradivo tlo ne može se koristiti u nepoljoprivredne svrhe, osim kad nema niže vrijednog poljoprivrednog zemljišta, kada je utvrđen interes za izgradnju objekata koji se prema posebnim propisima grade izvan građevinskog područja, te pri gradnji gospodarskih građevina namijenjenih isključivo za poljoprivrednu djelatnost i preradu poljoprivrednih proizvoda, temeljem Zakona o poljoprivrednom zemljištu ("NN" br. 152/08 i 21/10).“

Članak 21.

Iza članka 121., naslov i podnaslov, mijenjaju se i glase:

„2.3.1. Uvjeti gradnje u izdvojenim građevinskim područjima izvan naselja

Izdvojeno građevinsko područje izvan naselja Industrijsko-skladišne zone luke na VK Dunav-Sava“

Članak 22.

Članak 122., mijenja se i glasi:

„Izdvojeno građevinsko područje izvan naselja Industrijsko-skladišne zone luke na VK Dunav-Sava planirano je Prostornim planom područja posebnih obilježja Višenamjenskog kanala Dunav-Sava NN br. 121/2011) te se stoga na tom području primjenjuju Odredbe za provedbu tog Plana.“

Članak 23.

Članak 123., briše se.

Članak 24.

Iza članka 123., podnaslov, mijenja se i glasi:

„Izdvojena građevinska područja izvan naselja Gospodarskih zona“

Članak 25.

Članak 124., mijenja se i glasi:

„U izdvojenim građevinskim područjima izvan naselja gospodarskih zona moguća je gradnja svih gospodarskih namjena (poslovna, proizvodna, skladišna, poljoprivredna i ugostiteljsko-turistička).

Uz navedene gospodarske namjene u gospodarskim zonama mogu se graditi:

- prometne i infrastrukturne građevine,
- sportske i rekreacijske građevine za potrebe radnika (na građevnoj čestici na kojoj je već izgrađena građevina gospodarske namjene ili se gradi istovremeno)
- jedna obiteljska stambena građevina.

Iznimno, ako za to postoji potreba i prostorne mogućnosti, osim građevina iz 1. stavka ovog članka, mogu se graditi i građevine javnih i društvenih djelatnosti za potrebe radnika.

Bruto izgrađena površina gospodarskih građevina na jednoj čestici mora iznositi više od 50% ukupne bruto izgrađene površine svih građevina na građevnoj čestici.

Najmanje 20% ukupne površine građevne čestice mora biti ozelenjeno.“

Članak 26.

Članak 126., mijenja se i glasi:

„Izvan građevinskih područja mogu se graditi sljedeće građevine:

- infrastrukture
- građevina obrane
- građevina namijenjenih poljoprivrednoj proizvodnji
- građevina namijenjenih gospodarenju u šumarstvu i lovstvu
- istraživanje i eksploatacija mineralnih sirovina
- reciklažnih dvorišta za građevinski otpad s pripadajućim postrojenjima, asfaltnih baza, betonara i drugih građevina u funkciji obrade mineralnih sirovina, unutar određenih eksploatacijskih polja
- golf igrališta i drugih sportsko-rekreacijskih igrališta na otvorenom s pratećim zgradama
- stambenih i pomoćnih građevina za vlastite (osobne) potrebe na građevnim česticama od 20 ha i više i za potrebe seoskog turizma na građevnim česticama od 2 ha i više
- rekonstrukcija postojećih građevina.“

Članak 27.

Članak 138., mijenja se i glasi:

„Minimalne udaljenosti gospodarskih građevina (farmi i ribnjaka), od ruba zemljišnog pojasa iznose:

- za razvrstane ceste:

BROJ UVJETNIH GRILA	DRŽAVNE	ŽUPANIJSKE	LOKALNE
do 100	100 m	50 m	30 m
101- 400	150 m	100 m	30 m
više od 400	200 m	150 m	30 m

- za nerazvrstane ceste 15 m.

Propisane udaljenosti odnose se isključivo na građevine s potencijalnim izvorom zagađenja pojedinačne ili unutar kompleksa. Propisane udaljenosti ne odnose se na zahvate na postojećim građevinama ili kompleksima čak niti kada oni podrazumijevaju povećanje kapaciteta. Prilikom takvih zahvata ne mogu se smanjivati zatečene udaljenosti.

Minimalne udaljenosti gospodarskih građevina, osim farmi i ribnjaka, od ruba zemljišnog pojasa iznose:

- za razvrstane ceste:

DRŽAVNE	ŽUPANIJSKE	LOKALNE
100 m	50 m	30 m

- za nerazvrstane ceste: 15 m,

Navedene udaljenosti ne odnose se na zahvate u postojećim gospodarskim kompleksima i građevinama. Prilikom takvih zahvata ne mogu se smanjivati zatečene udaljenosti.

Članak 28.

Članak 139., mijenja se i glasi:

„Građevine za smještaj životinja izvan građevinskog područja ne mogu se graditi u vodozaštitnim zonama, u kojima je zabrana gradnje takvih građevina utvrđena posebnim propisom i odlukama o zaštiti sanitarnih zona crpilišta, donesenim na temelju tog propisa.

Građevine za smještaj životinja izvan građevinskog područja ne mogu se graditi na zaštićenim područjima prirode i kulturnih dobara te na područjima vrijednih prirodnih predjela i krajolika određenih ovim Planom.

Iznimno na područjima vrijednog krajolika i zaštićenog krajolika mogu se graditi ribnjaci s pratećim građevinama u funkciji proizvodnje na način da se uređenjem i korištenjem prostora ne narušavaju prirodne značajke prostora, da se takav zahvat gradi ne narušavajući cjelinu krajobraza te uskladi s uvjetima vodnog gospodarstva.“

Članak 29.

U članku 141., iza stavka 2., dodaje se novi stavak 3., koji glasi:

„Izuzetno, udaljenosti propisane u tablici ne odnose se na udaljenosti gnojišta, laguna, kafilerija, kompostišta i sl., koja se grade uz postojeće, legalno izgrađene građevine za uzgoj životinja, uz uvjet da se grade iza postojeće, legalno izgrađene građevine za uzgoj životinja, gledano u odnosu na granicu građevinskog područja naselja.“

Članak 30.

Iza članka 250., podnaslov „9.2. Mjere zaštite od elementarnih nepogoda“, briše se.

Članak 31.

Članak 254., mijenja se i glasi:

„Ovim Planom propisuje se izrada sljedećih dokumenata prostornog uređenja:

1. UPU naselja Trpinja
2. UPU Izdvojenog građevinskog područja izvan naselja gospodarske zone „Bobota“
3. UPU Izdvojenog građevinskog područja izvan naselja gospodarske zone „Vera““

Članak 32.

Članak 255., mijenja se i glasi:

„Granice obuhvata UPU-a iz čl. 254., prikazane su na kartografskom prikazu „3B. Područja primjene posebnih mjera uređenja i zaštite“ i na kartografskim prikazima odgovarajućih građevinskih područja.“

Članak 33.

Članak 260., mijenja se i glasi:

„Sve legalno izgrađene građevine koje se nalaze na površinama predviđenim ovim Planom za drugu namjenu ili su nakon utvrđivanja granica građevinskih područja ostale izvan građevinskih područja (npr. "salaši" ili "stanovi") mogu se rekonstruirati pod uvjetom da se vanjski gabariti ne povećavaju iznad vrijednosti propisanih odredbama ovog Plana.

Sve legalno izgrađene građevine i građevine koje su uključene u pravni sustav temeljem posebnog propisa mogu se rekonstruirati pod uvjetom da se vanjski gabariti ne povećavaju iznad vrijednosti propisanih odredbama ovog Plana.

Prilikom rekonstrukcije građevina iz stavka 2. ovog članka udaljenosti od susjednih međa, koje su manje od propisanih odredbama ovog Plana, mogu se zadržati pod uvjetom da se osigura odvodnja krovnih voda na vlastitu građevnu česticu.

Ako je izgrađenost građevne čestice (kig) na kojoj je izgrađena građevina iz stavka 2. ovog članka veća od dozvoljene, ista se prilikom gradnje novih građevina na toj čestici može zadržati, ali se ne smije povećati.“

II. GRAFIČKI DIO PLANA

U grafičkom dijelu kartografski prikazi označeni brojevima 1.,3B., 4A., 4B., 4C., 4D., 4E., 4F., 4G i 4H., u cijelosti se zamjenjuju novima kako slijedi:

Redni broj	Broj kartografskog prikaza	KARTOGRAFSKI PRIKAZI:	Mjerilo
1.	0.	PREGLEDNA KARTA IZMJENA I DOPUNA	1:25.000
2.	1.	KORIŠTENJE I NAMJENA POVRŠINA I PROMET	1:25.000
3.	3B.	PODRUČJA PRIMJENE POSEBNIH MJERA UREĐENJA I ZAŠTITE	1:25.000
4.	4A.	GRAĐEVINSKO PODRUČJE NASELJA Bobota	1:5.000
5.	4B.	GRAĐEVINSKO PODRUČJE NASELJA Bršadin I IZDVOJENO GRAĐEVINSKO PODRUČJE IZVAN NASELJA INDUSTRIJSKO-SKLADIŠNE ZONE LUKE NA VK DUNAV-SAVA	1:5.000
6.	4C.	GRAĐEVINSKO PODRUČJE NASELJA Čelije I IZDVOJENO GRAĐEVINSKO PODRUČJE IZVAN NASELJA GOSPODARSKE ZONE „Čelije“	1:5.000
7.	4D.	GRAĐEVINSKO PODRUČJE NASELJA Ludvinci	1:5.000
8.	4E.	GRAĐEVINSKO PODRUČJE NASELJA Pačetin I IZDVOJENO GRAĐEVINSKO PODRUČJE IZVAN NASELJA GOSPODARSKE ZONE „Pačetin“	1:5.000
9.	4F.	GRAĐEVINSKO PODRUČJE NASELJA Trpinja I IZDVOJENO GRAĐEVINSKO PODRUČJE IZVAN NASELJA GOSPODARSKE ZONE „Trpinja“	1:5.000
10.	4G.	GRAĐEVINSKO PODRUČJE NASELJA Vera I IZDVOJENO GRAĐEVINSKO PODRUČJE IZVAN NASELJA GOSPODARSKE ZONE „Vera“	1:5.000
11.	4H.	IZDVOJENO GRAĐEVINSKO PODRUČJE IZVAN NASELJA GOSPODARSKE ZONE „Bobota“	1:5.000

III. IZMJENE I DOPUNE TEKSTUALNOG DIJELA PLANA I EVIDENCIJA POSTUPKA

A) OBRAZLOŽENJE IZMJENA I DOPUNA PROSTORNOG PLANA UREĐENJA OPĆINE TRPINJA

1. OBRAZLOŽENJE IZMJENA I DOPUNA

Općina Trpinja donijela je dana 19.09.2018. godine Odluku o izradi III. Izmjena i dopuna Prostornog plana uređenja Općine Trpinja ("Službeni vjesnik" Vukovarsko-srijemske županije, broj 25/18).

III. Izmjene i dopune Prostornog plana uređenja Općine Vođinci obuhvaćaju Odredbe za provedbu, grafički i tekstualni dio Plana.

U odnosu na važeći PPUO Trpinja Izmjene i dopune prikazane su na kartografskom prikazu "0. Pregledna karta izmjena i dopuna", a objašnjenja su u tekstu koji slijedi:

Izmjena i dopuna broj 1.

Ovom Izmjenom i dopunom planira se povećanje građevinskog područja naselja Bobota te proporcionalno smanjenje istog građevinskog područja na za to najpovoljnijoj lokaciji.

Izmjena i dopuna broj 2.

Ovom Izmjenom i dopunom planira se povećanje građevinskog područja naselja Bršadin te proporcionalno smanjenje istog građevinskog područja na za to najpovoljnijoj lokaciji.

Izmjena i dopuna broj 3.

Ovom Izmjenom i dopunom planiraju se izmjene i dopune Odredbi za provedbu.

Izmjena i dopuna broj 4.

Ova izmjena i dopuna odnosi se na usklađivanje Plana sa čl. 201. Zakona o prostornom uređenju (NN br. 153/13), određivanje izgrađenih, neizgrađenih i neuređenih dijelova građevinskih područja.

Izmjena i dopuna broj 5.

Ova izmjena i dopuna odnosi se na redefiniranje količine i obuhvata planova užih područja.

Izmjena i dopuna broj 6.

Ovom Izmjenom i dopunom planira se gospodarska namjena unutar građevinskog područja naselja.

Izmjena i dopuna broj 7.

Ovom Izmjenom i dopunom planira se Izdvojeno građevinsko područje gospodarske namjene. (Tijekom izrade Nacrta prijedloga Plana od ove Izmjene i dopune se odustalo jer nije bilo moguće planirati zbog zapreka u smislu usklađenosti s planom šireg područja i zakonskim propisima.)

2. IZMJENE I DOPUNE TEKSTUALNOG DIJELA PLANA

Tekstualni dio PPUO Trpinja mijenja se i dopunjava na sljedeći način:

Na 70. stranici, pod naslovom: „3.2. ORGANIZACIJA PROSTORA I OSNOVNA NAMJENA I KORIŠTENJE PROSTORA ", u podnaslovu „3.2.1. Iskaz prostornih pokazatelja za namjenu površina“, tablica br.32., mijenja se i glasi:

Red. broj	OPĆINA TRPINJA	OZNAKA	UKUPNO ha	% OD POVRŠINA OPĆINE	stan/ha ha/stan*
	ISKAZ PROSTORNIH POKAZATELJA ZA NAMJENU POVRŠINA				
1.	Građevinska područja ukupno	GP	1576,84	12,8	4,9
1.1.	Građevinska područja naselja		935,89	7,6	
1.2.	Izdvojena građevinska područja izvan naselja gospodarskih zona		640,95	5,1	
2.	Izgrađene strukture izvan građevinskog područja ukupno		44,48	0,4	172,5
2.1.	Sport i rekreacija	R	44,48	0,4	
3.	Poljoprivredne površine ukupno	P	6.836,12	55,9	0,9*
3.1.	Osobito vrijedno obradivo tlo	P1	6.835,76	55,9	
3.2.	Vrijedno obradivo tlo	P2	0,36	0,0	
4.	Šumske površine ukupno	Š	384,82	3,1	0,05*
4.1.	Gospodarske šume	Š1	384,82	3,1	
5.	Ostalo poljoprivredno tlo, šume i šumsko zemljište	PŠ	3.245,86	26,4	0,4*
6.	Vodne površine ukupno		17,25	0,1	0,00*
6.1.	Vodotoci	V	13,48	0,1	
6.2.	Ostale vodne površine	VP	3,77	0,0	
7.	Ostale površine ukupno		157,31	1,3	0,02*
7.1.	Promet		148,21	1,3	
7.2.	Groblja	G	9,10	0,0	
Općina	ukupno		12.262,68	100,0	

Na istoj stranici, u podnaslovu: "3.2.1.1. Struktura površina " tekst, mijenja se i glasi:

"U strukturi površina apsolutno dominira poljoprivredno zemljište sa 6.836,12 ha što čini 55,9% ukupne površine Općine.

Ukupno građevinska područja imaju površinu 1.576,84ha i čine udio od 12,8% u ukupnoj površini Općine.

Ostalo poljoprivredno zemljište, šume i šumsko zemljište zauzimaju 3.245,86ha ili 26,4% površine Općine.

Vodne površine zauzimaju 17,25ha što je 0,1% površine Općine.

Ostale površine koje čine prometnice i groblja zauzimaju 157,31ha ili 1,3% površine Općine."

Na 71. stranici, u podnaslovu: "3.2.1.2. Građevinska područja" tekst, mijenja se i glasi:

„Na području Općine Trpinja planirana su slijedeća građevinska područja:

GRAĐEVINSKA PODRUČJA NASELJA:

Građevinsko područje naselja Bobota

Građevinsko područje naselja Bobota planirano je na površini **222,33ha**, od čega je 188,98ha izgrađeni dio, 32,42ha neizgrađeni, ali uređeni dio, a 0,93ha izgrađeni dio proizvodno-poslovna namjena.

Građevinsko područje naselja Bršadin

Građevinsko područje naselja Bršadin planirano je na površini **151,14ha**, od čega je 132,88ha izgrađeni dio, 9,39ha neizgrađeni, ali uređeni dio, a 8,87ha neizgrađeni, ali uređeni dio proizvodno-poslovna namjena.

Građevinsko područje naselja Čelije

Građevinsko područje naselja Čelije planirano je na površini **29,09ha**, od čega je 18,84ha izgrađeni dio, a 10,25ha neizgrađeni, ali uređeni dio.

Građevinsko područje naselja Ludvinci

Građevinsko područje naselja Ludvinci planirano je na površini **21,50ha**, od čega je 16,63ha izgrađeni dio, a 4,87ha neizgrađeni, ali uređeni dio.

Građevinsko područje naselja Pačetin

Građevinsko područje naselja Pačetin planirano je na površini **143,32ha**, od čega je 111,41ha izgrađeni dio, a 31,91ha neizgrađeni, ali uređeni dio.

Građevinsko područje naselja Trpinja

Građevinsko područje naselja Trpinja planirano je na površini **281,28ha**, od čega je 198,76ha izgrađeni dio, 2,18ha neizgrađeni dio, 74,39ha neizgrađeni, ali uređeni dio, 5,26ha neizgrađeni, ali uređeni dio proizvodno-poslovna namjena, a 0,69ha neizgrađeni, ali uređeni dio građevina za gospodarenje otpadom.

Građevinsko područje naselja Vera

Građevinsko područje naselja Vera planirano je na površini **86,69ha**, od čega je 76,83ha izgrađeni dio, 9,38ha neizgrađeni, ali uređeni dio, a 0,48ha izgrađeni dio proizvodno-poslovna namjena.

IZDOJENA GRAĐEVINSKA PODRUČJA IZVAN NASELJA GOSPODARSKIH ZONA:

Izdvojeno građevinsko područje izvan naselja gospodarske zone „Bobota“

Izdvojeno građevinsko područje izvan naselja gospodarske zone „Bobota“ planirano je na kč.br. 909, 907/3 i 907/5 sve u k.o. Bobota .

Ukupna površina ovog građevinskog područja iznosi **48,69ha**, od čega je 6,39ha izgrađeni dio, a 42,30 neizgrađeni dio.

Izdvojeno građevinsko područje izvan naselja gospodarske zone „Čelije“

Izdvojeno građevinsko područje izvan naselja gospodarske zone „Čelije“ planirano je na kč.br. 330/4, 330/5 i dio 330/6 sve u k.o. Palača.

Ukupna površina ovog građevinskog područja iznosi **4,85ha** i sve je neizgrađeno, ali uređeno.

Izdvojeno građevinsko područje izvan naselja gospodarske zone „Pačetin“

Izdvojeno građevinsko područje izvan naselja gospodarske zone „Pačetin“ planirano je na kč.br. 707 k.o. Pačetin.

Ukupna površina ovog građevinskog područja iznosi **3,01ha** i sve je neizgrađeno, ali uređeno.

Izdvojeno građevinsko područje izvan naselja gospodarske zone „Trpinja“

Izdvojeno građevinsko područje izvan naselja gospodarske zone „Trpinja“ planirano je na kč.br. 2542, 2284, 2285, 2286, 2287, 2288, 2289, 2290, 2291, 2292, 2293, 2294, 2295, 2296, 2543 i 2361 sve u k.o. Trpinja.

Ukupna površina ovog građevinskog područja iznosi **19,69ha** i sve je neizgrađeno, ali uređeno.

Izdvojeno građevinsko područje izvan naselja gospodarske zone „Vera“

Izdvojeno građevinsko područje izvan naselja gospodarske zone „Vera“ planirano je na kč.br. 226/1 k.o. Vera.

Ukupna površina ovog građevinskog područja iznosi **84,66ha** i sve je neizgrađeno, ali uređeno.

Izdvojeno građevinsko područje izvan naselja Industrijsko-skladišne zone luke na VK Dunav-Sava

Izdvojeno građevinsko područje izvan naselja Industrijsko-skladišne zone luke na VK Dunav-Sava planirano je na području neposredno uz građevinsko područje naselja Bršadin i planiranu luku na planiranom kanalu Dunav-Sava i površine je **480,05ha**.

Ukupna površina svih građevinskih područja naselja u Općini iznosi **935,89ha**.

Ukupna površina svih građevinskih područja gospodarskih zona u Općini iznosi **640,95ha**.

Ukupna površina svih građevinskih područja u Općini iznosi **1576,84ha**.

NAPOMENA: Razlika u površinama građevinskih područja u odnosu na površine izražene u dosadašnjim važećim prostornim planovima na području Općine Trpinja, posljedica je izrade III. Izmjena i dopuna PPUO Trpinja na geodetskim podlogama u novoj geodetskoj projekciji.“

Na 74. stranici, u podnaslovu: "3.2.1.3. Poljoprivredne površine", u pasusu 6., broj „6845,71“ zamjenjuje se brojem: „6.836,12“.

B) POPIS SEKTORSKIH DOKUMENATA I PROPISA KOJE JE BILO POTREBNO POŠTIVATI U IZRADI PLANA

- Zakon o prostornom uređenju (N.N., br. 153/13, 65/17, 114/18 i 39/19)
- Zakon o gradnji (N.N., br. 53/13 i 20/17)
- Pravilnik o mjerama zaštite od elementarnih nepogoda i ratnih opasnosti u prostornom planiranju i uređenju prostora (N.N., br. 29/83, 36/85 i 42/86)
- Pravilnik o sadržaju, mjerilima kartografskih prikaza, obveznim prostornim pokazateljima i standardu elaborata prostornih planova (N.N., br. 106/98, 39/04, 45/04 i 163/04)
- Pravilnik o osiguranju pristupačnosti građevina osobama s invaliditetom i smanjenom pokretljivošću (N.N., br. 78/13)
- Zakon o zaštiti i očuvanju kulturnih dobara (N.N., br. 69/99, 151/03 i 157/03- ispravak, N.N., br. 87/09, 88/10, 61/11, 25/12, 136/12, 157/13, 152/14 i 98/15)
- Zakon o zaštiti prirode (N.N., br. 80/13 i 15/18)
- Uredba o ekološkoj mreži (N.N., br. 124/13 i 105/15)
- Pravilnik o prostornim standardima, normativima te urbanističko-tehničkim uvjetima za planiranje mreže športskih objekata (N.N., br. 38/91)
- Zakon o cestama (N.N., br. 84/11, 22/13, 54/13, 148/13, 148/13 i 92/14)
- Zakon o sigurnosti prometa na cestama (N.N., br. 67/08, 48/10, 74/11, 80/13, 158/13, 92/14, 69/15 i 108/17)
- Pravilnik o uvjetima za projektiranje i izgradnju priključka i prilazu na javnu cestu (N.N., br. 119/07)
- Zakona o elektroničkim komunikacijama (N.N., br. 73/08, 90/11, 133/12, 80/13, 171/14 i 72/17)
- Zakon o energiji (N.N., br. 120/12, 14/14 i 102/15)
- Pravilnik o tehničkim normativima za izgradnju nadzemnih elektroenergetskih vodova nazivnog napona od 1 kV do 400 kV ("Službeni list" 65/88.; N.N., br. 55/96 i 24/97)
- Zakon o zaštiti okoliša (N.N., br. 80/13, 153/13, 78/15 i 12/18)
- Uredba o procjeni utjecaja zahvata na okoliš (N.N., br. 61/14 i 3/17)
- Zakon o zaštiti zraka (N.N., br. 130/11, 147/14 i 61/17)
- Zakon o zaštiti od buke (N.N., br. 30/09, 55/13, 153/13 i 41/16)
- Pravilnik o najvišim dopuštenim razinama buke u sredini u kojoj ljudi rade i borave (N.N., br. 145/04.)
- Pravilnik o uvjetima za vatrogasne pristupe (N.N., br. 35/94 i 142/03)
- Pravilnik o hidrantskoj mreži za gašenje požara (N.N., br. 8/06)
- Zakon o zaštiti od požara (N.N., br. 92/10)
- Pravilnik o tehničkim uvjetima i normativima za siguran transport tekućih i plinovitih ugljikovodika magistralnim naftovodima i plinovodima te naftovodima i plinovodima za međunarodni transport ("Službeni list" SFRJ, br. 26/85. i N.N., br. 53/91)
- Zakon o vodama (N.N., br. 153/09, 63/11, 130/11, 56/13 i 14/14)
- Odluka o granicama vodnih područja (N.N., br. 79/10)
- Pravilnik o uvjetima za utvrđivanje zona sanitarne zaštite izvorišta (N.N., br. 66/11 i 47/13)
- Državni plan za zaštitu voda (N.N., br. 8/99)
- Zakon o komunalnom gospodarstvu (N.N., br. 26/03, 82/04, i 110/04)
- Zakon o održivom gospodarenju otpadom (N.N., br. 94/13 i 73/17)
- Pravilnik o zaštitnim i sigurnosnim zonama vojnih objekata (N.N., br. 175/03)
- Pravilnik o prostornim standardima, normativima te urbanističko-tehničkim uvjetima za planiranje mreže športskih objekata (N.N., br. 38/91)
- Zakon o zaštiti od elementarnih nepogoda (N.N., br. 73/97)
- Pravilnik o tehničkim, gospodarskim i drugim uvjetima za uređenje sredstava melioracijske odvodnje, te osnovama za tehničko i gospodarsko održavanje sustava (N.N., br. 4/98)
- Uredba o klasifikaciji voda (N.N., br. 77/98 i 137/08)
- Uredba o opasnim tvarima u vodama (N.N., br. 137/08)
- Pravilnik o graničnim vrijednostima emisija otpadnih voda (N.N., br. 87/10)
- Zakon o željeznici (N.N., br. 94/13, 148/13 i 73/17)
- Zakon o civilnoj zaštiti (N.N., br. 82/15 i 118/18)
- Pravilnik o mjerama zaštite od elementarnih nepogoda i ratnih opasnosti u prostornom planiranju i uređivanju prostora (N.N., br. 29/83, 36/85 i 42/86)
- Zakon o šumama (N.N., br. 140/05, 82/06, 129/08 i 80/10)
- Zakon o lovstvu (N.N., br. 140/05 i 75/09)
- Zakon o poljoprivrednom zemljištu (N.N., br. 39/13)

- Pravilnik o željezničkoj infrastrukturi (N.N., br. 127/05 i 16/08)
- Pravilnik o uvjetima i načinu izdavanja dozvole za obavljanje usluga željezničkog prijevoza i dozvole za upravljanje željezničkom infrastrukturom (N.N., br. 127/05 i 121/07)
- Pravilnik o uvjetima i načinu izdavanja rješenja o sigurnosti za upravljanje željezničkom infrastrukturom (N.N., br. 127/05 i 121/07)
- Pravilnik o uvjetima i načinu izdavanja rješenja o sigurnosti za obavljanje usluga željezničkog prijevoza (N.N., br. 127/05 i 121/07)
- Odluka o razvrstavanju željezničkih pruga (N.N., br. 3/14 i 72/17)
- Zakon o sigurnosti i interoperabilnosti željezničkog sustava (N.N., br. 82/13 i 18/15, 110/15 i 70/17)
- Pravilnik o općim uvjetima za građenje u zaštitnom pružnom pojasu (N.N., br. 93/10)
- Pravilnik o uvjetima za određivanje križanja željezničke pruge i drugih prometnica (N.N., br. 111/15)
- Pravilnik o načinu osiguravanja prometa na željezničko-cestovnim prijelazima i pješačkim prijelazima preko pruge (N.N., br. 111/15)
- Zakon o obnovljivim izvorima energije i visokoučinkovitoj kogeneraciji (N.N., br. 100/15 i 131/17)

C) ZAHTJEVI IZ ČLANKA 90. ZAKONA O PROSTORNOM UREĐENJU

Nositelj izrade je prema članku 90. Zakona o prostornom uređenju zatražio zahtjeve od dvadesetčetiri (24) javnopravna tijela i osoba i osam (8) susjednih jedinica lokalne samouprave (njihov popis naveden je u članku 8. Odluke o izradi Plana).

Svoje zahtjeve ili očitovanja dostavili su:

1. REPUBLIKA HRVATSKA MINISTARSTVO KULTURE
Uprava za zaštitu kulturne baštine Konzervatorski odjel u Vukovaru
2. REPUBLIKA HRVATSKA MINISTARSTVO OBRANE
Služba za nekretnine, graditeljstvo i zaštitu okoliša
3. MINISTARSTVO DRŽAVNE IMOVINE
4. URED DRŽAVNE UPRAVE U VUKOVARSKO-SRIJEMSKOJ ŽUPANIJI
Služba za gospodarstvo i imovinsko-pravne poslove
5. SUSJEDNE JEDINICE LOKALNE SAMOUPRAVE:
 - GRAD OSIJEK
 - OPĆINA ERDUT
 - OPĆINA BOROVO
6. HRVATSKA REGULATORNA AGENCIJA ZA MREŽNE DJELATNOSTI
7. PLINACRO d.o.o.
8. PRVO PLINARSKO DRUŠTVO d.o.o.
9. INA-INDUSTRIJA NAFTE d.d.,
SD Istraživanje i proizvodnja nafte i plina
10. UPRAVA ZA CESTE VUKOVARSKO-SRIJEMSKE ŽUPANIJE
11. HRVATSKE VODE
VGO za Dunav i donju Dravu, Osijek
12. VODOVOD GRADA VUKOVARA d.o.o.
Za vodoopskrbu i odvodnju
13. DRŽAVNA UPRAVA ZA ZAŠTITU I SPAŠAVANJE, Područni ured za zaštitu i spašavanje
Vukovar

Preslici zahtjeva priloženi su u nastavku:



REPUBLIKA HRVATSKA
MINISTARSTVO KULTURE

Uprava za zaštitu kulturne baštine
Konzervatorski odjel u Vukovaru
32000 Vukovar, Županijska 5, p.p. 4
tel: 032/443-203, fax: 032/443-199

Klasa: 612-08/18-10/0549
Ur.broj: 532-04-02-19/4-18-2
Vukovar, 20. studenoga 2018.

Pril. 21. 11. 2018.
Priloga: 1. Priloga: 1. Priloga: 1.
Priloga: 1. Priloga: 1. Priloga: 1.
Priloga: 1. Priloga: 1. Priloga: 1.
Priloga: 1. Priloga: 1. Priloga: 1.

Primljeno: 21. 11. 2018.	
Klasifikacijska oznaka:	Org. jed.
350-02/18-01/06	03
Urudžbeni broj:	Prilog Vrij.
2196/08-03-18-13	/ /

Općina Trpinja
Gajčanska 1
32224 Trpinja

**Predmet: Izrada III. izmjena i dopuna Prostornog plana uređenja općine Trpinje
– zahtjevi, dostavljaju se**

Sukladno članku 90. Zakona o prostornom uređenju (NN br. 153/13, 65/17), temeljem čl. 56. Zakona o zaštiti i očuvanju kulturnih dobara (NN br. 69/99, 151/03, 157/03, 87/09, 88/10, 61/11, 25/12, 136/12, 157/13, 152/14, 98/15, 44/17, 90/18) te Odluke o izradi III. izmjena i dopuna Plana, dostavljamo zahtjeve iz područja zaštite kulturne baštine.

Potrebno je zadržati mjere zaštite kulturnih dobara u važećem tekstu i grafičkim prilogima Plana, kao i njihovu primjenu u ostalim dijelovima Plana, a njihovo mijenjanje nije moguće bez suglasnosti Konzervatorskog odjela.
Sve izmjene i dopune Plana trebaju biti usklađene s mjerama zaštite kulturnih dobara.

Po ovlaštenju Ministrice
Pročelnica
Zdenka Predrijevac, dipl. inž. građ.



Z. Predrijevac

Dostaviti:

1. Naslovu
2. Pismohrana, ovdje



REPUBLIKA HRVATSKA
MINISTARSTVO OBRANE
ZAGREB

UPRAVA ZA MATERIJALNE RESURSE
SEKTOR ZA VOJNU INFRASTRUKTURU
Služba za vojno graditeljstvo i
energetsku učinkovitost

KLASA: 350-02/18-01/187
URBROJ: 512M3-020201-18-2
Zagreb, 16. studenoga 2018.

VUKOVARSKO-SRIJEMSKA ŽUPANIJA
OPĆINA TRPINJA
Općinski načelnik
32224 TRPINJA

PREDMET: III. Izmjena i dopuna PPUO Trpinja,
- očitovanje, dostavlja se

VEZA: Vaš akt KLASA: 350-02/18-01/06, URBROJ:2196/08-03-18-1
od 05. studenog 2018.

Aktom iz veze predmeta zatražena je dostava podataka, planskih smjernica i posebnih uvjeta od važnosti za obranu u svrhu izrade III. Izmjena i dopuna Prostornog plana uređenja Općine Trpinja.

Temeljem odredbi članka 92. Zakona o obrani („Narodne novine“ broj 73/13, 75/15, 27/16, 110/17 i 30/18) i Pravilnika o zaštitnim i sigurnosnim zonama oko vojnih lokacija i građevina („Narodne novine“ broj 122/15) obavještavamo vas da na području obuhvata III. Izmjena i dopuna Prostornog plana uređenja Općine Trpinja nema zona posebne namjene niti drugih zahtjeva vezano za zaštitu interesa obrane koje bi trebalo utvrditi u postupku izrade predmetnog plana.

SZ
Amir

S poštovanjem,

VODITELJ SLUŽBE

Velimir Anić, dipl. ing. geod.

Dostaviti:
- naslovu
- pismohrana, ovdje

Primaljeno: 21. 11. 2018	
Klasifikacijska oznaka:	Org. jed.
350-02/18-01/06	03
Urudžbeni broj:	Prilog Vrij.
2196/08-03-18-14	/ /



REPUBLIKA HRVATSKA
Ministarstvo državne imovine

KLASA: 940-01/18-03/5640
URBROJ: 536-03-02-03/03-18-02

Zagreb, 12. studeni 2018.

REPUBLIKA HRVATSKA
MINISTARSTVO DRŽAVNE IMOVINE
Ulica Ivana Dežmana 10
10000 Zagreb, Tel: +385 1 6346 286, OIB 95555881478

Priznato: 20. 11. 2018.	
Klasifikacijska oznaka:	Org. jed.
350-02/18-01/06	03
Urudžbeni broj:	Prilog: Vrij.
2196/08-03-18-11	/ /

REPUBLIKA HRVATSKA
VUKOVARSKO - SRIJEMSKA ŽUPANIJA
OPĆINA TRPINJA

Gajčanska 1
32224 Trpinja

PREDMET: Dostava podataka i posebnih uvjeta za izradu III. Izmjena i dopuna Prostornog plana uređenja Općine Trpinja
- daje se

Poštovani,

Slijedom Vašeg dopisa, dostavljamo Vam – planske smjernice i propisane dokumente, sukladno odredbama članka 90. Zakona o prostornom uređenju („Narodne novine“, br.153/13 i 65/17).

Upravljanje imovinom Republike Hrvatske podrazumijeva pronalaženje optimalnih rješenja koja će dugoročno očuvati imovinu i generirati gospodarski rast. Vlasništvo države osigurava kontrolu nad prirodnim bogatstvima, kulturnom i drugom baštinom, važnim trgovačkim društvima i drugim resursima u vlasništvu Republike Hrvatske, kao i prihode koji se mogu koristiti za opće dobro. Vlasništvo države je važan instrument postizanja strateških razvojnih ciljeva vezanih za regionalnu prometnu, kulturnu i zdravstvenu politiku, kao i za druge razvojne politike Republike Hrvatske.

U portfelju nekretnina u vlasništvu Republike Hrvatske važan udio čini građevinsko zemljište koje predstavlja veliki potencijal za investicije i ostvarivanje ekonomskog rasta države.

U planiranju korištenja potencijala građevinskog zemljišta u vlasništvu Republike Hrvatske u funkciji rasta i razvoja, važnu ulogu imaju jedinice lokalne i područne (regionalne) samouprave i to u provedbi svoje nadležnosti u području prostornog planiranja. Usklađivanjem svih interesa u prostoru kroz prostorno-plansku dokumentaciju, glavni cilj trebao bi biti očuvanje, korištenje i uređenje građevinskog zemljišta od posebnog interesa za Republiku Hrvatsku.

Ulica Ivana Dežmana 10, 10000 Zagreb, Tel: +385 1 6346 286, OIB 95555881478

Međutim, do sada su nekretnine u vlasništvu Republike Hrvatske često zapostavljane u prostornim planovima, a parcijalni interesi dominirali su u donošenju prostornih planova. Posljedica toga je da su u mnogim planovima male i za investicije neadekvatne parcele građevinskog zemljišta što onemogućava veće investiranje. Ubuduće je potrebno okrupnjivati čestice u vlasništvu Republike Hrvatske i lokalne i područne (regionalne) samouprave.

Upravljanje i raspolaganje imovinom u vlasništvu Republike Hrvatske, uređeno je:

1. Zakonom o upravljanju državnom imovinom (NN, br.52/18) i provedbenim aktima
2. Zakonom o uređivanju imovinskopravnih odnosa u svrhu izgradnje infrastrukturnih građevina (NN, br.80/11)
3. Zakonom o unapređenju poduzetničke infrastrukture (NN, br.93/13, 114/13 i 41/14)
4. Zakonom o strateškim investicijskim projektima (NN, br.133/13, 152/14 i 22/16)
5. Zakonom o vlasništvu i drugim stvarnim pravima (NN, br.91/96, 68/98, 137/99, 22/00, 73/00, 129/00, 114/01, 79/06, 141/06, 146/08, 38/09, 153/09, 143/12 i 152/14)
6. Strategijom upravljanja i raspolaganja imovinom u vlasništvu Republike Hrvatske za razdoblje od 2013-2017. godine (NN, br.76/13)

Ministarstvo državne imovine će, temeljem Zakona o upravljanju državnom imovinom i Zakona o prostornom uređenju te njihovih podzakonskih akata, a imajući u vidu sadržaj, mjerila kartografskih prikaza prostornih planova gdje su obvezni brojevi i grafički prostorni pokazatelji s planskim znakovljem, utvrđivati vrednovanje (bonitiranje) građevinskog zemljišta, odnosno katastarskih čestica u vlasništvu Republike Hrvatske (stambene namjene – S, mješovite namjene – M1, javne i društvene namjene – D1, gospodarske namjene (proizvodne) – I1, poslovne namjene – K1, ugostiteljsko-turističke namjene – T1....), a ukoliko ima bitnih promjena u odnosu na postojeće stanje. Prilikom valorizacije posebna pozornost obratit će se i na izmjene koeficijenata izgađenosti (iskoristivosti), granicama i uvjetima izrade UPU-a (ovdje skrećemo pozornost na članak 43. stavak 6. Zakona o prostornom uređenju), odnosno izmjene urbanih pravila te prenamjene zemljišta na području izrade III. Izmjena i dopuna Prostornog plana uređenja Općine Trpinja.

Ministarstvo državne imovine, temeljem članka 9. stavak 1 Zakona o upravljanju državnom imovinom na prijedlog prostornih planova županija i Grada Zagreba, prostornih planova područja posebnih obilježja te prostornih planova uređenja općina i gradova – daje mišljenje, odnosno suglasnost, a koji su shodno tome dužni između ostalog – dostaviti ovom Ministarstvu:

1. Kartografske prikaze u čitljivom mjerilu – novog (prijedloga) građevinskog područja u odnosu na postojeće – građevinsko područje sa dopunama tabelarnog prikaza tumačenja razlikovnih površina (smanjenje i povećanje) i namjenama.
2. Podatke u tabličnom prikazu – za ona građevinska područja na kojima se planira prenamjena tog zemljišta, smanjenje koeficijenata iskoristivosti (kis) i koeficijenata izgađenosti (kig), i to na način:

NASELJE	BROJ KATASTARSKE ČESTICE	POVRŠINA	VLASNIŠTVO	NAMJENA	KIG KIS

S poštovanjem,

MINISTAR



Dostaviti:
1. Naslovu
2. Pismohrana, ovdje



REPUBLIKA HRVATSKA
 URED DRŽAVNE UPRAVE U
 VUKOVARSKO-SRIJEMSKOJ ŽUPANIJI
 SLUŽBA ZA GOSPODARSTVO
 I IMOVINSKO-PRAVNE POSLOVE
 VUKOVAR

KLASA: 320-01/18-01/07
 UR.BROJ: 2196-01-02-02/1-18-2
 Vukovar, 19. studenoga 2018. god.

Primljeno: 26. 11. 2018.	
Klasifikacijska oznaka	Org. jed.
350-02/18-01/06	03
Uradni broj	Prilog Vrij.
2196/08-03-18-15	/

VUKOVARSKO-SRIJEMSKA ŽUPANIJA
 OPĆINA TRPINJA
 TRPINJA
 Gajčanska 1

**PREDMET: III. Izmjene i dopune Prostornog plana uređenja Općine Trpinja
 - mišljenje - dostavlja se**

Zaprimili smo Vaš zahtjev za dostavu naših zahtjeva, podataka i planskih smjernica koji se odnose na izradu III. Izmjena i dopuna Prostornog plana uređenja Općine Trpinja, KLASA: 350-02/18-01/06, UR.BROJ: 2196/08-03-18-1 od 05. studenoga 2018. godine, u prilogu kojeg je dostavljena odluka o izradi predmetnog prostornog plana, te pregledna karta predmetnih izmjena i dopuna plana (pohranjena na CD-u).

Služba za gospodarstvo i imovinsko pravne poslove u sadašnjem trenutku, a na osnovi dostavljenog materijala, nema posebne prijedloge, zahtjeve i planske smjernice koji bi se odnosili na izradu III. Izmjena i dopuna Prostornog plana uređenja Općine Trpinja.

Naša Služba ima potpunu nadležnosti u registraciji dijela gospodarskih subjekata koji će poslovati na području koje je obuhvaćeno III. Izmjenama i dopunama Prostornog plana uređenja Općine Trpinja.

S poštovanjem,





KLASA: 360-01/18-01/99
URBROJ: 2158/01-12-00/02-2
Osijek, 12. studenog 2018.

Primijeno: 19.11.2018.		
Klasifikacijska oznaka:	Org. jed.	
350-02/18-01/06	09	
Uredbeni broj:	Prilog	Vrij.
2158/08-02-18-7	/	/

REPUBLICA HRVATSKA
VUKOVARSKO-SRIJEMSKA ŽUPANIJA
OPĆINA TRPINJA
Gajčanska 1
32224 TRPINJA
n/p OPĆINSKOG NAČELNIKA

PREDMET: Odluka o izradi III. Izmjena i dopuna Prostornog plana uređenja Općine Trpinja
- Očitovanje o Zahtjevu, dostavlja se

Veza Vaš dopis: KLASA: 350-02/18-01/06; URBROJ: 2196/08-03-18-1,
od 5. studenog 2018.

Uvidom u Odluku o izradi III. Izmjena i dopuna Prostornog plana uređenja Općine Trpinja KLASA: 350-02/18-01/05; URBROJ: 2196/08-03-18-2, od 19. rujna 2018. koja je prilog Vašem dopisu, izvješćujemo Vas da Grad Osijek u dijelu koji je predmet III. Izmjena i dopuna Prostornog plana uređenja Općine Trpinja **nema zahtjeva**.

S poštovanjem,

Pročelnik

Dražen Slunjski, mag. ing aedif.





REPUBLIKA HRVATSKA
OSJEČKO-BARANJSKA ŽUPANIJA
OPĆINA ERDUT
KLASA: 350-01/18-01/5
UR.BROJ: 2158/03-18-02

OPĆINA ERDUT
POSREDOVANJE U PROMETU NEKRETNIM PRAVIMA
POSREDOVANJE U PROMETU PROMETOM
POSREDOVANJE U PROMETU PROMETOM
POSREDOVANJE U PROMETU PROMETOM

Prislijeno: 15. 11. 2018		
Klasifikacijska oznaka:	Org. jed.	
350-02/18-01/06	03	
Unakazni broj:	Prilog	Vrij.
2196/08-05-18-4	/	/

Dalj, 09.11.2018. godine

OPĆINA TRPINJA
32224 TRPINJA
GAJČANSKA 1

Temeljem odredbi članka 90. Zakon o prostornom uređenju (Narodne novine broj: 153/13) u postupku izdavanja zahtjeva za izmjene i dopune Prostornog plana uređenje Općine Trpinja, sukladno priloženoj preglednoj karti, izdaje se:

Mišljenje

Općina Erdut daje pozitivno mišljenje bez ikakvih suštinskih primjedbi na prijedlog III. izmjene i dopune Prostornog plana uređenje Općine Trpinja izrađenog od strane izrađivača plana Zavoda za prostorno planiranje d.d. iz Osijeka.

S poštovanjem.

Dostaviti:

1. Naslovu
2. Pismohrana – ovdje





REPUBLIKA HRVATSKA
VUKOVARSKO-SRIJEMSKA ŽUPANIJA



OPĆINA BOROVO
ОПШТИНА БОРОВО

Priljeno: 19. 11. 2018.	
Klasifikacijska oznaka: 350-0218-0106	Org. jed. 03
Uvodbeni broj: 2196/04-18-01-43	Prilog Vrij. /

Općina Borovo | Glavna 3 | 32227 Borovo
tel: +385(0)32 439 598 | fax: +385(0)32 439 601
OIB: 02417916452 | Matični broj: 02554992 | NKD: 75115
IBAN: HR68 2500 0091 8029 0000 6
PADOR: HR-2011-EKN-2610946103 | SWIFT: HAABHR22

KLASA: 022-06/18-01/01
URBROJ: 2196/04-18-01-43
Borovo, 15.11.2018 god.

OPĆINA TRPINJA
Gajčanska 1
TRPINJA

PREDMET: III Izmjene i dopune Prostornog plana
uređenja Općine Trpinja
- Očitovanje, dostavlja se -

Postupajući po Vašem zahtjevu, a sukladno čl. 90. Zakona o prostornom uređenju (N.N. 153/13) Općina Borovo se na predložene izmjene i dopune Prostornog plana uređenja Općine Trpinja očituje na način da nema posebnih zahtjeva.

S poštovanjem,



OPĆINSKI NAČELNIKA
Bačanović, mag. iur.

[Signature]



KLASA: 350-05/18-01/402
 URBROJ: 376-10-18-2
 Zagreb, 12. studenog 2018.

Primljeno: 15. 11. 2018.	
Klasifikacijska oznaka:	Org. jed.
350-02/18-01/06	03
Uredbeni broj:	Prilog Vrij.
2196/08-03-18-3	1 ✓

Republika Hrvatska
 Vukovarsko - srijemska županija
 Općina Trpinja
 Načelnik
 Gajčanska 1
 32224 Trpinja

Predmet: OPĆINA TRPINJA
 III. IZMJENE I DOPUNE PPUO OPĆINE TRPINJA
 zahtjevi – smjernice za izradu

Veza: Vaš dopis KLASA: 350-02/18-01/06, URBROJ: 2196/08-03-18-1 od 5.11.2018.

Poštovani,

temeljem vašega zahtjeva obavještavamo vas da je prema odredbi čl. 3. Zakona o elektroničkim komunikacijama (NN br. 73/08, 90/11, 133/12, 80/13, 71/14 i 72/17; dalje: ZEK), elektronička komunikacijska infrastruktura, obavljanje djelatnosti elektroničkih komunikacijskih mreža i usluga, prostorno planiranje, gradnja, održavanje, razvoj i korištenje elektroničkih komunikacijskih mreža, elektroničke komunikacijske infrastrukture i druge povezane opreme te upravljanje i uporaba radiofrekvencijskog spektra, adresnog i brojevnog prostora, kao prirodno ograničenih općih dobara, od interesa su za Republiku Hrvatsku i da se prema odredbi iz čl. 25. st. 2. ZEK-a elektronička komunikacijska infrastruktura mora planirati u dokumentima prostornog uređenja. Temeljem odredbi čl. 25. st. 3. ZEK-a, Hrvatska regulatorna agencija za mrežne djelatnosti (dalje: HAKOM) u postupku donošenja dokumenata prostornog uređenja donosi prethodno mišljenje kojim se potvrđuje da se dokumentom prostornog uređenja uređuje gradnja elektroničke komunikacijske infrastrukture i druge povezane opreme u skladu s pravilnicima ZEK-a i u skladu s Uredbom o mjerilima razvoja elektroničke komunikacijske infrastrukture i druge povezane opreme (NN br. 131/12 i 92/15). Također, temeljem odredbi iz čl. 25. st. 11. ZEK-a, HAKOM utvrđuje i izdaje zahtjeve i mišljenja u postupku izrade i donošenja dokumenata prostornog uređenja.

Sukladno odredbama iz čl. 76. Zakona o prostornom uređenju (NN br. 153/13) prostorni plan općine određuje koridore infrastrukture značajne za grad, odnosno općinu, dakle određuje i koridore elektroničke komunikacijske infrastrukture. U skladu s prethodno navedenim zakonskim odredbama predmetni PPUO treba sadržavati smjernice za izgradnju nove i rekonstrukciju-širenje postojeće elektroničke komunikacijske infrastrukture kako slijedi:

Novu elektroničku komunikacijsku infrastrukturu za pružanje javnih komunikacijskih usluga putem elektroničkih komunikacijskih vodova, odrediti planiranjem koridora primjenjujući slijedeća načela:

- za gradove i naselja gradskog obilježja: podzemno u zoni pješačkih staza ili zelenih površina;

HRVATSKA REGULATORNA AGENCIJA ZA MREŽNE DJELATNOSTI
 Roberta Frangeša Mihanovića 9, 10110 Zagreb / OIB: 87950783661 / Tel: (01) 7007 007, Fax: (01) 7007 070 / www.hakom.hr

- za ostala naselja: podzemno i/ili nadzemno u zoni pješačkih staza ili zelenih površina;
- za međunarodno, magistralno i međumjesno povezivanje: podzemno slijedeći koridore prometnica ili željezničkih pruga. Iznimno kada je to moguće, samo radi bitnog skraćivanja trasa, koridor se može planirati i izvan koridora prometnica ili željezničkih pruga vodeći računa o pravu vlasništva.
- Za izgrađenu elektroničku komunikacijsku infrastrukturu za pružanje javnih komunikacijskih usluga putem elektroničkih komunikacijskih vodova planirati dogradnju, odnosno rekonstrukciju te eventualno proširenje radi implementacije novih tehnologija i/ili kolokacija odnosno potreba novih operatera, vodeći računa o pravu zajedničkog korištenja od strane svih operatera.
- Novu elektroničku komunikacijsku infrastrukturu za pružanje komunikacijskih usluga putem elektromagnetskih valova, bez korištenja vodova, odrediti planiranjem postave baznih stanica i njihovih antenskih sustava na antenskim prihvata na izgrađenim građevinama i rešetkastim i/ili jednocjevnim stupovima u gradovima, naseljima i izvan njih, bez detaljnog definiranja (točkastog označavanja) lokacija različito za:
 - gradove i gusto naseljena područja ili njihove dijelove i to posebno za brdovita i posebno za ravničasta područja;
 - ostala naselja i to posebno za brdovita i posebno za ravničasta područja;vodeći računa o mogućnosti pokrivanja tih područja radijskim signalom koji će se emitirati radijskim sustavima smještenim na te antenske prihvate (zgrade i/ili stupove) uz načelo zajedničkog korištenja od strane svih operatera-koncesionara, gdje god je to moguće.

Prostorni planovi ne smiju sadržavati nazive tvrtki (operatera), uređaja i nazivlja kojima bi se moglo narušiti pravo na ravnopravno tržišno natjecanje.

Podatke o postojećoj elektroničkoj komunikacijskoj infrastrukturi u zoni obuhvata plana kao i podatke o pokrivenosti područja radijskim signalom operatera pokretnih komunikacija, projektant-planer prikuplja od nadležnog ureda za katastar, operatera za pružanje elektroničkih komunikacijskih usluga uz uporabu radiofrekvencijskog spektra i operatera za pružanje elektroničkih komunikacijskih usluga putem elektroničkih komunikacijskih vodova. Popis u privitku.

Prije prihvatanja Konačnog prijedloga PPU-a, nositelj izrade dužan je pribaviti mišljenje HAKOM-a.

S poštovanjem,

RAVNATELJ

HRVATSKA REGULATORNA AGENCIJA
ZA MREŽNE DJELATNOSTI
Roberta Frangeša Mišanovića 9
Z A G R E B

mr.sc. Miran Gosta
M. Gosta

Privitak (1)

1. Popis operatera

Dostaviti:

1. Naslovu preporučeno

2

**POPIS OPERATORA ZA PRUŽANJE ELEKTRONIČKIH KOMUNIKACIJSKIH USLUGA PUTEM ELEKTRONIČKIH
KOMUNIKACIJSKIH VODOVA**

1	HRVATSKI TELEKOM d.d. Regija 1	Kupska 2	10000 Zagreb	01/4918658	Marijana Tudman HT.polozaj.EKI@t.ht.hr
	HRVATSKI TELEKOM d.d. Regija 2	Vinkovačka 19	21000 Split	021/351803	Mirela Domazet HT.polozaj.EKI@t.ht.hr
	HRVATSKI TELEKOM d.d. Regija 3	Narodnog doma 2b	52000 Pazin	052/621477	Kosta Lukić HT.polozaj.EKI@t.ht.hr
	HRVATSKI TELEKOM d.d. Regija 4	K. A. Stepinca 8b	31000 Osijek	031/233124	Mladen Kuhar HT.polozaj.EKI@t.ht.hr
2	OT-OPTIMA TELEKOM d.d.	Bani 75a, Zagreb	10010 Zagreb	01/5554 559	Odsjek za upravljanje mrežnom infrastrukturom Web sučelje: https://eki-izjave.optinet.hr
3	VIPhet d.o.o.	Vrtini put 1, Zagreb	10000 Zagreb	01/4691 884	Odjel fiksne pristupne mreže infrastruktura@vipnet.hr

Primijeno: 21. 11. 2018.	
Statistička oznaka:	Org. jed.
350-02/18-01/06	03
Uredbeni broj:	Ulog
2196/08-03-18-12	1

VUKOVARSKO-SRIJEMSKA ŽUPANIJA
 OPĆINA TRPINJA
 OPĆINSKI NAČELNIK
 Gajčanska ulica 1
 32 224 Trpinja

plinacro d.o.o.	
Savska 88A Zagreb	
Klasa: PL-18/3743	
Datum: 19-11-2018	
UR. BR.: TIP-18-2	

PREDMET: III. Izmjene i dopune Prostornog plana uređenja Općine Trpinja
 – dostava podataka

Poštovani,

nastavno na Vaš zahtjev iz dopisa Klasa: 350-02/18-01/06; Ur.br.: 2196/08-03-18-1 od 05. studenog 2018. godine dostavljamo Vam traženo očitovanje, kao i podatke.

Sukladno desetogodišnjem Planu razvoja plinskog transportnog sustava Republike Hrvatske, Plinacro d.o.o. na području Općine Trpinja planira izgradnju **magistralnog plinovoda (75 bara) Osijek – Vukovar**.

Sljedom navedenog, te ukoliko se planirani plinovod nalazi u obuhvatu predmetnih izmjena i dopuna prostornog plana, potrebno ga je prikazati u grafičkom dijelu plana, odnosno u kartografskom prikazu infrastrukturnih sustava.

U tekstualnom dijelu, odnosno u „Odredbe za provođenje“, potrebno je uvrstiti sljedeće:

„*Položaj planirane trase magistralnog plinovoda je načelan, tj. plinovod je u predmetnom prostornom planu određen koridorom (1000 + 1000 metara). Konačna trasa magistralnog plinovoda i položaj pratećih nadzemnih objekata odredit će se prilikom projektiranja gdje će se voditi računa o prostornim planovima i postojećoj infrastrukturi, od nadležnih tijela ishodit će se posebni uvjeti gradnje, provest će se precizne geodetske i geološke izmjere, primijeniti tehnološke inovacije, uzeti u obzir utjecaj zahvata na okoliš, krajobrazne te kulturne vrijednosti (arheologija) i po potrebi provesti dodatna istraživanja. Iznimno su dopuštena pojedinačna odstupanja od planiranog koridora u slučajevima nemogućnosti polaganja plinovoda na određenim lokalitetima koji su pod određenim režimima zaštite ili iz krajobraznih, kulturnih, geoloških, tehničkih, sigurnosnih i ostalih razloga. Moguća odstupanja u pogledu rješenja trase, odnosno koridora magistralnog plinovoda te lokacije i dimenzije njemu pripadajućih nadzemnih objekata, utvrđenih ovim Planom, neće se smatrati izmjenama Plana. Dodatno, u smislu održavanja, modernizacije i razvoja plinskog transportnog sustava od županijskog i državnog značaja, a da bi se omogućio pouzdan i siguran transport prirodnog plina, omogućena je izgradnja novih magistralnih plinovoda u koridorima postojećih, iako nisu nužno izrekom navedeni u ovom Planu.*

PLINACRO D.O.O., SAVSKA 88A • 10 000 ZAGREB • HRVATSKA (TEL) +385 1 6301777 • (FAX) +385 1 6301724
 PLINACRO@PLINACRO.HR

UPISANO U SUDSKI REGISTAR TRGOVAČKOG SUDA U ZAGREBU POD MBS: 080304171; OIB 69401829750;
 IZNOS TEMELJNOG KAPITALA 912.022.000,00 KUNA UPLAČEN U CIJELOSTI

UPRAVA DRUŠTVA : PREDsjednik UPRAVE Iviča ARAR, ČLANICA UPRAVE Daria KRSTIČEVIĆ, ČLAN UPRAVE MARIN ZOVKO

SWIFT: PBZGHR2X; IBAN: HR8323400091100225794; PRIVREDNA BANKA ZAGREB D.D.

SWIFT: ZABAHR2X; IBAN: HR2923600001101834086; ZAGREBAČKA BANKA D.D.

SWIFT: HPBZHR2X; IBAN: HR4023900011100339797; HRVATSKA POŠTANSKA BANKA D.D.

SWIFT: RZBHHR2X; IBAN: HR7824840081100780885; RAIFFEISENBANK AUSTRIA D.D.

SWIFT: ESBCHR22; IBAN: HR2624020061100519753; ERSTE&STEIERMÄRKISCHE BANK D.D.

SWIFT: HAABHR22; IBAN: HR362500009110122176; ADDIKO BANK D.D.

SWIFT: PAZGHR2X; IBAN: HR6924080021100030496; PARTNER BANKA D.D.

SWIFT: SOGEHR22; IBAN: HR2123300031171599954; SPLITSKA BANKA D.D.


Za postojeće magistralne plinovode (kao i one koji imaju pravovaljanu Lokacijsku odnosno Građevinsku dozvolu, a još nisu izgrađeni) nužno je primjenjivati Čl. 8. i 9. Pravilnika o tehničkim uvjetima i normativima za siguran transport tekućih i plinovitih ugljikovodika magistralnim naftovodima i plinovodima te naftovodima i plinovodima za međunarodni transport (Sl. list, br. 26/85) koji, između ostalog, podrazumijeva zaštitni koridor magistralnog plinovoda koji iznosi 30 metara lijevo i desno od osi plinovoda u kojem je zabranjena gradnja objekata namijenjenih za stanovanje ili boravak ljudi.

Također, za sve zahvate u prostoru vezane uz gradnju u blizini plinovoda, nužno je zatražiti posebne uvjete gradnje od upravitelja voda.“

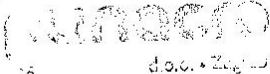
Prostorni položaj planiranog plinovoda na području Općine Trpinja dostavljamo Vam u prilogu u vektorskom obliku (.dwg format_ projekcija HTRS96/TM).

S poštovanjem,


Rukovoditelj Službe razvoja i
investicija
Hrvoje Krhen, dipl. ing.



Direktor Sektora održavanja i
razvoja transportnog sustava
Vaclav Hlavaty, dipl. ing.



16 d.o.o. Zagreb

- prilog: CD sa podacima (kao u tekstu)



OPĆINA TRPINJA
 Upravno područje: TRPINJA
 OŠTINA TRPINJA
 32224 TRPINJA
 HR

Prvo plinarsko društvo - distribucija plina d.o.o.
 Kardinala Alojzija Stepinca 27, Vukovar 32000, Croatia
 T: +385 (32) 450 970 | F: +385 (32) 450 971
 E: info@ppd.hr | W: www.ppd.hr

Primljeno:	19.11.2018.	
Klasifikacijska oznaka:	Org. jed.	
350-02/18-01/06	03	
Urudžbeni broj:	Prilog	Vrij.
2196/08-03-18-1		

member of enno energia naturalis



Iz.br.: 1378/2018NP
 Vukovar, 15.11.2018.

VUKOVARSKO-SRIJEMSKA ŽUPANIJA

OPĆINA TRPINJA

OPĆINSKI NAČELNIK

Gajčanska 1

32224 Trpinja

PREDMET: III. izmjene i dopune Prostornog plana uređenja Općine Trpinja

, dostavlja se

Po primitku vašeg dopisa (Klasa: 350-02/18-01/06, Ur.broj: 2196/08-03-18-1), od 5.studenog 2018. dostavljam vam podatke vezano uz izmjene i dopune PP-a.

PPD-Distribucija plina d.o.o. Vukovar, kao operator distribucijskog sustava plina, na svom koncesijskom području ima u cijelosti izgrađenu plinsku mrežu koja pokriva dugoročno potrebe svih sadašnjih i predviđivo budućih potrošača.

U svojim strateškim planovima nemamo previđena proširenja osnovne plinske mreže, a zahvati u prostoru se svode na priključenje građevina na već izgrađeni distribucijski sustav prirodnog plina.

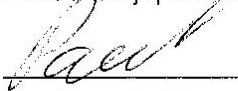
Izvan koncesijskog područja na području Općine Trpinja za sada nemamo planirane strateške zahvate u prostoru.

Za sve informacije i naknadno potrebne podatke obratiti se operatoru distribucijskog sustava Prvo plinarsko društvo-Distribucija plina d.o.o.,

kontakt osobe: Nebojša Pavlović ili Viktor Vajt, tel. 032 450 970; nebojsa.pavlovic@ppd.hr, viktor.vajt@ppd.hr

Nadamo se da će vam ovi podaci pomoći pri izvršenju obimnog posla, kao što je izrada PP.

PPD-distribucija plina d.o.o.


 Direktor
 Prvo plinarsko društvo - distribucija plina d.o.o.
 Kardinala Alojzija Stepinca 27
 32000 Vukovar, Croatia
 T: +385 (32) 450 970 | F: +385 (32) 450 971
 E: info@ppd.hr | W: www.ppd.hr



INDUSTRIJA NAFTE, d. d.

Istraživanje i proizvodnja nafte i plina
Razrada poljaLovinčičeva 4
10000 ZagrebTel: 385 1 645 0518
Fax: 385 1 645 2522

Naš znak - Re: 50308575/09-11-18/4077-504/BK

Datum - Date: 14. studenog 2018.

PREDMET: III. ZMJENA I DOPUNA PROSTORNOG PLANA UREĐENJA OPĆINE TRPINJA
- dostava zahtjeva -

Na temelju Vašeg dopisa KLASA: 350-02/18-01/06, URBROJ: 2196/08-03-18-1 od 5. studenog 2018. godine, a zaprimljenog u ovaj ured 8. studenog 2018. godine te nakon prikupljenih i obrađenih podataka, dostavljamo Vam svoje zahtjeve i posebne uvjete (podaci, planske smjernice i propisani dokumenti) iz našeg djelokruga rada, a u svezi izrade III. Izmjene i dopuna Prostornog plana uređenja Općine Trpinja.

U grafičkom obliku na karti i digitalno na CD-u dostavljamo Vam prikazane neaktivne bušotine Vera-1 (Ve-1), Silaš-1 (Sil-1), Pačetin-1 (Pa-1) i Bršadin-1AL (Brd-1AL) koje se nalaze u administrativnim granicama Općine Trpinja.

Oko izgrađenih bušotina zaštitna i požarna zona iznosi 30 m u polumjeru oko osi bušotine. Kod trajno napuštenih bušotina (kanal bušotine se nalazi 1,5 – 2,0 metra pod zemljom), sigurnosna - zaštitna zona u kojoj je zabranjeno graditi objekte za boravak i rad ljudi iznosi 3,0 metra u polumjeru oko osi kanala trajno napuštene bušotine.

Zaštitni sigurnosni prostor oko pojedinih građevina određen je: Zakonom o osnovama sigurnosti transporta ugljikovodika naftovodima i plinovodima (Sl. list 64/73), Zakonom o istraživanju i eksploataciji ugljikovodika (NN 52/18), Pravilnika o tehničkim normativima pri istraživanju i eksploataciji nafte, zemnih plinova i slojnih voda (Sl. list 43/79), i Pravilnika o tehničkim uvjetima i normativima za određivanje minimalne udaljenosti objekata i cjevovoda i vlasništva INA d.d., SD istraživanje i proizvodnja nafte i plina od građevine u prostoru (rujan, 2013.)

Sretno!



Direktor Razrade polja:

Jerko Jerić-Balta, dipl. ing.

U prilogu dostavljamo:

1. Pregledna karta Općine Trpinja sa neaktivnim bušotinama ovjerena od ovlaštenog inženjera geodezije;
2. CD sa granicama Općine Trpinja sa neaktivnim bušotinama;

Dostaviti:

1. Proizvodna regija sjeverna Hrvatska, direktor, Vladimir Tišljar, dipl.ing.;
2. Odnosi s državnom i lokalnom upravom za IPNP, direktor, Željko Tremac, dipl.ing.;
3. Arhiva, ovdje.

INA, d.d.	Banka - Bank	Adresa - Address	IBAN broj - IBAN Number	Trgovački sud u Zagrebu Commercial Court in Zagreb
Avenija Večeslava Holjevca 10 10 002 Zagreb p.p. 535 Hrvatska - Croatia Telefon - Telephone +385(1)6450000 Faks - Fax + 385(1)6452100	Banka - Bank Friedrichsen Bank Zagreb d.d. Sparbank Austria d.d. Zagrebačka banka d.d. Sjeverna banka d.d. OTP banka Hrvatska d.d. Erste&Steiermärkische Bank d.d. Sberbank d.d. NATIXIS UniCredit Bank Austria AG BNP Paribas (Suisse) SA ING Bank NV	Račnička cesta 50, 10000 Zagreb Majakovska cesta 89, 10000 Zagreb Trg bana Josipa Jelačića 10, 10000 Zagreb Dornovinski trg 61, 21000 Split Donovinski trg 3, 22000 Zadar Jadranski trg 36, 51000 Rijeka Varšavska 8, 10000 Zagreb Avenue Pierre Mendès 37, 75013 Paris Schottengasse 6-8, A-110 Wien Place de Hollande 2, Case Postale 5060 1211 Geneva 11 PO BOX 1800, 1000 BV Amsterdam	HR92 2340 0061 1000 2230 2 HR70 2484 0081 1006 1940 3 HR92 2360 0001 1013 0359 5 HR81 2330 0031 1002 0424 6 HR96 2402 0001 1001 5214 9 HR34 2402 0061 1006 8114 HR75 2503 0071 1000 8248 3 FR76 3003 0089 27 021 872 000 59 AT21 1200 0528 4400 3467 (USD) AT81 1200 0528 4400 3467 (USD) CH95 0888 8001 0387 4000 2 (EUR) CH95 0888 8001 0387 4000 1 (USD) NL96 INGB 0850 7815 38 (EUR) NL23 INGB 0020 0370 99 (USD)	Uplaćen temeljni kapital - Paid capital stock 9.000.000 000,00 kn - HRK Broj izdanih dionica / Nominalna vrijednost No. of issued shares / Nominal value 10.000.000 / 800,00 kn - HRK Matični broj - Reg. No. 3588243 OIB - 27768680625 PDV identifikacijski broj / VAT identification number HR27768680625

Predsjednik i članovi Uprave / President and members of the Management Board:
Sándor Fasimon, Niko Dalk, Ákos Székely, Ivan Krešić, Davor Mayer, Zsolt Pethő
Predsjednik Nadzornog odbora / President of the Supervisory Board: Damir Vandelic





UPRAVA ZA CESTE
VUKOVARSKO-SRIJEMSKA ŽUPANIJE
 VINKOVCI, Josipa Kozarca 10, Tel: 032/331-044, 331-007 Tel/Fax:032/332-454
 www.zuc-vk.hr, E-mail:zupanijska-uprava-za-ceste@vk.tel.hr
 ŽIRO RAČUN: HR4023400091110076239 MB: 1260626 OIB: 56828260771

KLASA: 350-02/18-01/18
 URBROJ: 2188/1-06-03/2-18-2
 VINKOVCI, 14. studenog 2018.g.

Primljeno: 19.11.2018			
Klasifikacijska oznaka:	Org. jed.		
350-02/18-01/06	CS		
Uredbeni broj:	Prilog	Vrt.	
2196/08-03-18-5	3	1	

REPUBLIKA HRVATSKA
VUKOVARSKO-SRIJEMSKA ŽUPANIJA

Općina Trpinja
 Gajčanska 1
 32224 Trpinja

Predmet: III. Izmjene i dopune Prostornog plana uređenja Općine Trpinja

Na temelju Vašeg dopisa Klasa: 350-02/18-01/06, Ur.broj: 2196/08-03-18-1, zaprimljenog 08. studenog 2018. godine, obavještavamo Vas da Uprava za ceste Vukovarsko-srijemske županije daje sljedeće smjernice:

1. Priklučke i prilaze na javnu cestu i parkinge uz javnu cestu planirati sukladno Pravilniku o uvjetima za projektiranje i izgradnju priklučaka i prilaza na javnu cestu NN 95/14 i Normama za površinske čvorove .HRN U.C4.050 na način da se ne narušava postojeći režim prometovanja.
2. Planirati položaj novih instalacija izvan kolnika javne ceste.
3. U tekstualnom i grafičkom dijelu plana županijske i lokalne ceste moraju biti ucrtane sukladno odluci o razvrstanju javnih cesta u državne, županijske i lokalne ceste (NN 103/2017).
4. Biciklističku infrastrukturu uz javnu cestu planirati sukladno Pravilniku o biciklističkoj infrastrukturi (NN 28/16).
5. Pješačke staze uz javnu cestu planirati sukladno Pravilniku o osnovnim uvjetima kojima javne ceste izvan naselja i njihovi elementi moraju udovoljavati sa stajališta sigurnosti prometa (NN 110/01).
6. Položaj autobusnih stajališta planirati u skladu sa Pravilnikom o autobusnim stajalištima (NN 119/07).

S poštovanjem,

Ravnatelj:
 Željko Galić, dipl. oec.

9-1



HRVATSKE VODE

VODNOGOSPODARSKI ODJEL
ZA DUNAV I DONJU DRAVU
31000 Osijek, Splavarska 2a

Primljeno: 10.11.2018	
Klasifikacijska oznaka:	Org. jed.
350-0218-01/06	C3
Uredbeni broj:	Prilog
2196/08-03-18-6	1
telefon: 051/252800	

2196/08-03-18-6

KLASA: 350-02/10-01/0000009

URBROJ: 374-22-10-18-13

Osijek, 15.11.2018.

REPUBLIKA HRVATSKA
VUKOVARSKO-SRIJEMSKA ŽUPANIJA
OPĆINA TRPINJA
Gajčanska 1, 32224 TRPINJA

PREDMET: III. Izmjene i dopune Prostornog plana uređenja Općine Trpinja
- zahtjevi, dostavljaju se

Veza: KLASA: 350-02/18-01/06, URBROJ: 2196/08-03-18-1

Temeljem članka 90. Zakona o prostornom uređenju (NN 153/13 i 65/17) dostavljamo zahtjeve za izradu III. Izmjena i dopuna Prostornog plana uređenja Općine Trpinja kako slijedi:

Na kartografski prikaz 3.A Uvjeti korištenja, ucrtati II. zonu sanitarne zaštite izvorišta Cerić - prostor na kojem je izvorište voda za ljudsku potrošnju, potreban za njegovu fizičku zaštitu.

Katastarske čestice unutar II. zone sanitarne zaštite (k.č.br. 2029, 2030, 2031, 2032/1, 2033/1, 2034/1, 2035/1, 2036/1, 2037/1, 1965/1, 1966/1, 1967/1 i 1997/1 sve u k.o. Trpinja) imaju status javnog vodnog dobra u općoj uporabi u vlasništvu Republike Hrvatske kojim upravljaju Hrvatske vode.

U Odredbe za provođenje plana dodati nove odredbe koje glase:

"Za potrebe upravljanja rizicima od štetnog djelovanja voda, na vodotocima i drugim površinskim vodama utvrđuje se inundacijsko područje. U inundacijskom području zabranjeno je obavljati radnje kojima se može pogoršati vodni režim i povećati stupanj rizika od štetnog djelovanja voda."

"Za potrebe redovnog održavanja kanala melioracijske odvodnje, uspostavlja se pojas za održavanje u širini od 5 metara od vanjskog ruba kanala uz kanale osnovne melioracijske odvodnje, odnosno u širini od 3 metra uz kanale detaljne melioracijske odvodnje. Ako na katastarskoj čestici kanala nema dovoljno prostora za širinu pojasa za održavanje, isti se uspostavlja na susjednim česticama neovisno o tome jesu li čestice unutar ili izvan građevinskog područja. U pojasu za održavanje nije dopušteno podizanje zgrada, ograda i drugih građevina osim regulacijskih i zaštitnih vodnih građevina."


"Građevna čestica koja graniči s vodnim dobrom ne može se osnivati na način koji bi onemogućavao uređenje korita i oblikovanje inundacije za maksimalni protok vode ili pristup vodnom dobru."

Zahtjevi Hrvatskih voda za izradu III. Izmjena i dopuna Prostornog plana uređenja Općine Trpinja temelje se na Zakonu o vodama (NN 153/09, 130/11, 56/13, 14/14 i 46/18) i planskim dokumentima upravljanja vodama.

S poštovanjem,

Direktor

Željko Kovačević, mag.ing.aedif.

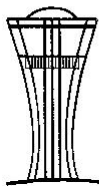


O tome obavijest:

1. Referada Sektora za projekte sufinancirane sredstvima EU (Nives Brnić-Levada)
2. Služba zaštite od štetnog djelovanja voda
3. Pismohrana



072936485



Vodovod grada Vukovara d.o.o.

Za vodoopskrbu i odvodnju

32010 VUKOVAR, Jana Bate 4
 MB: 3007693
 OIB 95863787953
 E-mail: vgv@vgv.hr

Tel.: 032 424-727
 Fax: 032 424-724

Ur. broj: 10 - 3568/2018
 U Vukovaru, 22.11.2018.

REPUBLIKA HRVATSKA
 VUKOVARSKO – SRIJEMSKA ŽUPANIJA
 OPĆINA TRPINJA
 OPĆINSKI NAČELNIK
 Antuna Gustava Matoša 1
 32224 Trpinja
 n/p Načelnika, Miroslav Palić

Primljeno: 29.11.2018.		
Klasifikacijska oznaka: 350-02/18-01/06	Org. jed.:	03
Uredbeni broj: 2196/08-03-18-16	Prilog:	✓
	Vrij.:	✓

PREDMET: III. IZMJENE I DOPUNE PROSTORNOG PLANA UREĐENJA OPĆINE TRPINJA - zahtjevi, dostavljaju se

Poštovani,

Slijedom Vašeg dopisa KLASA: 350-02/18-01/06, URBROJ: 2196/08-03-18-1 od 5. studenoga 2018. vezano za izradu III. Izmjene i dopune Prostornog plana uređenja Općine Trpinja dostavljamo Vam slijedeće zahtjeve.

U tekstualnom dijelu plana potrebno je ugraditi slijedeće stavke:

1. Za svako naselje unutar obuhvata Općine Trpinja predvidjeti sustav javne odvodnje koji je koncipiran kao razdjelni sustav odvodnje sa spojem na uređaj za pročišćavanje otpadnih voda, odnosno alternativno spojen na kanalizacijski sustav grada Vukovara ili drugog naselja. Konačni obuhvat sustava odvodnje odnosno obuhvat aglomeracije i odabir prijemnika pročišćenih otpadnih voda odredit će se studijskom odnosno projektnom dokumentacijom na osnovu relevantnih analiza (prvenstveno na osnovu analize isplativosti izgradnje i podacima o stanju voda i prijemnoj moći prijemnika, a zatim na osnovu ostalih odgovarajućih analiza), uz uvažavanje mjera zaštite okoliša. Sustave odvodnje otpadnih voda pojedinih naselja treba, gdje je tehnički i ekonomski opravdano, spojiti na postojeće ili planirane uređaje za pročišćavanje otpadnih voda većeg kapaciteta, smještenih uz odgovarajuće prijemnike."
2. Sve planirane cjevovode u funkciji javne vodoopskrbe predviđeno je polagati u koridorima javnih površina.
3. Sve planirane cjevovode u funkciji javne odvodnje predviđeno je polagati u koridorima javnih površina, alterativno u privatne čestice.
4. Visinskim položajem i uzdužnim padovima cjevovoda treba u najvećoj mogućoj mjeri omogućiti gravitacijsku odvodnju te minimalizirati moguću pojavu uspora u mreži, a projektiranje i izgradnja sustava moraju biti u skladu s planskim rješenjima i posebnim uvjetima nadležne službe.

str. 40/00-01/08

Registrirano kod Trgovačkog suda u Osijeku
 pod br. TI-99/748-2. MBS: 00095517
 Uplaćeni iznos temeljnog kapitala: 84.216.700,00 kn
 Uprava - direktor: Dario Tišov, struč. ing. spec.

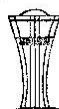
Poslovna banka: Addiko Bank d.d. Zagreb, IBAN HR1425000091102006623
 IBAN HR7325000091502000290
 PBZ d.d. Zagreb, IBAN HR0723400091110129407
 SWIFT HAABHR22
 SBEFBANK d.d. ZAGREB, IBAN HR4325030071100096127

5. Poklopce revizijskih okana u kolnim površinama ulica treba postavljati u sredini prometnog traka. Ako to iz određenih razloga nije moguće onda ih treba postavljati u sredini kolnika.
6. Zasunske komore izrađivati izvan prometnice, dakle u zelenom pojasu. Ukoliko to nije moguće, onda ih predvidjeti u prometnici.
7. Priključna okna internog sustava odvodnje treba postavljati unutar svake građevne čestice neposredno uz regulacijsku liniju.
8. Profili i nivelete javnih kanala, kote usporne vode, te način priključenja na planirane cjevovode biti će određeni projektnom dokumentacijom.
9. Kanalizaciju treba izvoditi vodonepropusno, a profili uličnih kanala odredit će se hidrauličkim proračunom.
10. Granične vrijednosti opasnih i drugih tvari u otpadnim vodama koje se ispuštaju u sustav javne odvodnje moraju biti u skladu s propisanim graničnim vrijednostima te se s obzirom na kakvoću i granične vrijednosti određuje stupanj pročišćavanja.

S poštovanjem,

Odjel vodoopskrba:
Ivica Kuprešak, mag.ing.aedif.

Odjela odvodnja:
Igor Tomić, ing.građ.



Vodovod grada Vukovara
d.o.o.
32010 Vukovar
Jana Bate 4

3

Direktor:
Dario Tišov, struč.spec.ing.sec.

Dostaviti:

1. Naslovu
2. Pismohrana



REPUBLIKA HRVATSKA
DRŽAVNA UPRAVA ZA ZAŠTITU I SPAŠAVANJE
PODRUČNI URED ZA ZAŠTITU I SPAŠAVANJE
VUKOVAR

KLASA: 350-02/18-01/12
URBROJ: 543-19-01-18-2
Vukovar, 08. studeni 2018. godine

Elektroničkom poštom

OPĆINA TRPINJA
Općinski načelnik
Gajčanska 1
Trpinja

Predmet: III Izmjene i dopune PPUO Trpinja
-zahtjevi zaštite i spašavanja, dostavlja se

Veza: vaša KLASA: 350-01/18-01/06, URBROJ: 2196/08-03-18-1
od 05. studenoga 2018. godine

U svezi Vašeg gore navedenog dopisa, dostavljamo slijedeće zahtjeve zaštite i spašavanja:

1. Izmjene i dopune PPUO moraju biti usklađene s člancima 3., 8., od 13. do 15., od 18. do 33., 35., 36. i 38., Pravilnika o mjerama zaštite od elementarnih nepogoda i ratnih opasnosti u prostornom planiranju i uređivanju prostora («NN» broj 29/83, 36/085 i 42/86).

Napomena

Svi podzakonski propisi (Uredba i Pravilnici) koji reguliraju problematiku skloništa (obvezu izgradnje, tehničke normative, održavanje i slično) su od 01.08.2015. van snage te je iste potrebno izbaciti iz prostornih planova, kao i obvezu njihove izgradnje. Postojeća izgrađena skloništa potrebno je održavati.

Propisi na kojima temeljimo naše „Zahtjeve“:

- a) Zakon o sustavu civilne zaštite («NN» broj 82/15) i
- b) Pravilnik o mjerama zaštite od elementarnih nepogoda i ratnih opasnosti u prostornom planiranju i uređivanju prostora («NN» broj 29/83, 36/085 i 42/86).

S Poštovanjem,

Dostaviti:
1. Naslovu (elektroničkom poštom) i
2. Pismohrani, ovdje

PROČELNIK
Zdenko Lovrić, dipl.ing.



D) IZVJEŠĆE O JAVNOJ RASPRAVI



REPUBLIKA HRVATSKA
VUKOVARSKO-SRIJEMSKA ŽUPANIJA
OPĆINSKI NAČELNIK
OPĆINA TRPINJA

KLASA: 350-02/19-01/01
URBROJ: 2196/08-03-19-15
Trpinja, 13. lipnja 2019.

IZVJEŠĆE
o javnoj raspravi o prijedlogu III. Izmjena i dopuna
Prostornog plana uređenja Općine Trpinja

Javna rasprava održana je temeljem članka 96. Zakona o prostornom uređenju („Narodne novine“ br. 153/13, 65/17, 114/18 i 39/19).

Ovo Izvješće izrađeno je sukladno odredbama članka 103. Zakona o prostornom uređenju. Temeljem Odluke o izradi III. izmjena i dopuna Prostornog plana uređenja Općine Trpinja, Općina Trpinja započela je izradu Plana.

Javna rasprava trajala je od 24. svibnja 2019. do 31. svibnja 2019. godine.

Javno izlaganje održano je 27. svibnja 2019. godine u vijećnici Općine Trpinja, Gajčanska 1, Trpinja s početkom u 10,00 sati.

Obavijest o javnoj raspravi bila je objavljena:

- web stranica Općine Trpinja (14. svibnja 2019. godine)
- web stranica Ministarstva graditeljstva i prostornog uređenja (14. svibnja 2019. godine)
- Glas Slavonije (13. svibnja 2019. godine)
- Oglasna ploča Općine Trpinja (14. svibnja 2019. godine)
- radio

Poziv na javnu raspravu upućen je 15. svibnja 2019. godine javnopravnim tijelima i osobama:

1. REPUBLIKA HRVATSKA MINISTARSTVO KULTURE
Uprava za zaštitu kulturne baštine
Konzervatorski odjel u Vukovaru
2. REPUBLIKA HRVATSKA MINISTARSTVO ZAŠTITE OKOLIŠA I ENERGETIKE
Uprava za zaštitu prirode
3. REPUBLIKA HRVATSKA MINISTARSTVO OBRANE
Služba za nekretnne, graditeljstvo i zaštitu okoliša
4. REPUBLIKA HRVATSKA MINISTARSTVO POLJOPRIVREDE
Uprava poljoprivrede i prehrambene industrije
5. REPUBLIKA HRVATSKA MINISTARSTVO POLJOPRIVREDE
Uprava šumarstva, lovstva i drvne industrije
6. MINISTARSTVO DRŽAVNE IMOVINE
7. MINISTARSTVO REGIONALNOG RAZVOJA I FONDOVA EUROPSKE UNIJE
8. URED DRŽAVNE UPRAVE U VUKOVARSKO-SRIJEMSKOJ ŽUPANII
Služba za gospodarstvo
9. MUP- Policijska uprava Vukovarsko srijemska,
Protupožarni odjel
10. SUSJEDNE JEDINICE LOKALNE SAMOUPRAVE:
 - GRAD OSIJEK
 - OPĆINA ERDUT
 - OPĆINA ŠODOLOVCI

- GRAD VUKOVAR
 - OPĆINA BOGDANOVCI
 - OPĆINA BOROVO
 - OPĆINA NUŠTAR
 - OPĆINA TORDINCI
11. HRVATSKA REGULATORNA AGENCIJA ZA MREŽNE DJELATNOSTI
 12. HOPS d.o.o.
Prijenosno područje Osijek
 13. HEP-OPERATOR DISTRIBUCUSKOG SUSTAVA d.o.o.
Elektra Vinkovci
 14. PLINACRO d.o.o.
 15. PRVO PLINARSKO DRUŠTVO d.o.o.
 16. INA-INDUSTRIJA NAFTE d.d.,
SD Istraživanje i proizvodnja nafte i plina
 17. HRVATSKE CESTE d.o.o.
Za upravljanje, građenje i održavanje državnih cesta
 18. HRVATSKE ŽELJEZNICE
 19. UPRAVA ZA CESTE VUKOVARSKO-SRIJEMSKE ŽUPANIJE
 20. HRVATSKE VODE
VGO za Dunav i donju Dravu, Osijek
 21. HRVATSKE VODE
VGI za Mali sliv „Vuka“ Osijek
 22. VODOVOD GRADA VUKOVARA d.o.o.
Za vodoopskrbu i odvodnju
 23. JAVNA USTANOVA ZAVOD ZA PROSTORNO UREĐENJE
VUKOVARSKO-SRIJEMSKE ŽUPANIJE
 24. VUKOVARSKO-SRIJEMSKA ŽUPANIJA
Služba za prostorno planiranje, gradnju i zaštitu okoliša
 25. RAVNATELJSTVO CIVILNE ZAŠTITE
Služba civilne zaštite Vukovar

U zakonskom roku za javnu raspravu mišljenja, primjedbe ili očitovanja su dostavili:

1. MINISTARSTVO KULTURE, Uprava za zaštitu kulturne baštine, Konzervatorski odjel u Vukovaru (daje mišljenje – nemaju primjedbi)
2. MINISTARSTVO POLJOPRIVREDE (poziv prosljedilo na očitovanje Hrvatske šume d.o.o. Direkcija)
3. MINISTARSTVO DRŽAVNE IMOVINE (daje pozitivno mišljenje)
4. MINISTARSTVO UNUTARNJIH POSLOVA RAVNATELJSTVO CIVILNE ZAŠTITE (daje primjedbe)
5. UPRAVA ZA CESTE VUKOVARSKO-SRIJEMSKE ŽUPANIJE (daje pozitivno mišljenje)
6. INA – INDUSTRIJA NAFTE d.d. (mišljenje – daju primjedbu)
7. URED DRŽAVNE UPRAVE U VUKOVARSKO-SRIJEMSKOJ ŽUPANII, Služba za gospodarstvo i imovinsko-pravne poslove, Vukovar (daje pozitivno mišljenje)
8. ZAVOD ZA PROSTORNO UREĐENJE VUKOVARSKO-SRIJEMSKE ŽUPANIJE (daje primjedbe)
9. MINISTARSTVO OBRANE (daje očitovanje – nemaju primjedbi)
10. HRVATSKE VODE (daju primjedbe)
11. HAKOM (daju mišljenje – nemaju primjedbi)
12. HRVATSKE CESTE (daju mišljenje – nemaju primjedbi)

Na javnom izlaganju nije bilo primjedbi.

U knjizi primjedbi nije bilo primjedbi.

Izvješću s javne rasprave priloženi su:

- Zapisnik s javnog izlaganja,
- Popis nazočnih javnom izlaganju,
- Knjiga primjedbi,
- Objava javne rasprave,
- Mišljenja i očitovanja

Općinski načelnik
MIROSLAV PALIĆ



Z A P I S N I K

S javnog izlaganja o Prijedlogu III. Izmjena i dopuna Prostornog plana uređenja Općine Trpinja (dalje u tekstu: III. ID PPUOT), održanog dana 27. svibnja 2019. godine, u zgradi Općine Trpinja, prostorijama Općinske vijećnice, s početkom u 10.00 sati

JAVNOM IZLAGANJU PRISUSTVUJU:

1.	Miroslav Palić	Općinski načelnik Općine Trpinja
2.	Tajana Živković	Pročelnica Jedinstvenog upravnog odjela Općine Trpinja
3.	Sanda Milas	Zavod za prostorno planiranje d.d. Osijek
4.	Krunoslav Lipić	Zavod za prostorno planiranje d.d. Osijek
5.	Zdravko Ivković	„Baruz“ p.t.p. obrt, Bobota, [REDACTED]
6.	Dragan Mijatović	OPG Mijatović, Bršadin, [REDACTED]
7.	Radomir Palić	Monera d.o.o., Trpinja, [REDACTED]
8.	Miroslav Rusmirović	Protein d.o.o., Bobota, [REDACTED]

Općinski načelnik Miroslav Palić pozdravlja sve prisutne otvara javno izlaganje o Prijedlogu III. Izmjena i dopuna Prostornog plana uređenja Općine Trpinja te daje riječ Sandi Milas, predstavnici stručnog izrađivača plana, Zavod za prostorno planiranje d.d., Osijek.

Predstavnica stručnog izrađivača III. ID PPUOT, gđa. Sanda Milas, konstatira kako su javnom izlaganju prisutni gore navedeni te pozdravlja sve prisutne.

U svom izlaganju navodi kako je prethodno proveden postupak ocjene o potrebi strateške procjene utjecaja na okoliš III. ID PPUOT. Nakon provedenog postupka ocjene, ishodeno je Mišljenje nadležnog upravnog odjela u županiji o provedenom postupku ocjene kojim je konstatirano kako je provedeni postupak ocjene o potrebi strateške procjene utjecaja predmetnog plana na okoliš proveden u skladu sa odredbama Zakona o zaštiti okoliša te važećim podzakonskim propisima. Slijedom navedenoga, općinski načelnik je nakon provedenog postupka i navedenog mišljenja nadležnog županijskog upravnog odjela donio Odluku kojom se utvrdilo kako nije potrebno provoditi stratešku procjenu utjecaja na okoliš za III. ID PPUOT.

Dalje navodi kako je Općinsko vijeće Općine Trpinja na svojoj 8. sjednici održanoj 19. rujna 2018. donijelo Odluku o izradi III. Izmjena i dopuna Prostornog plana uređenja Općine Trpinja ("Službeni vjesnik Vukovarsko-srijemske županije broj 25/18). Nakon objave predmetne Odluke u službenom glasilu, ista je poslana nadležnim javnopravnim tijelima radi dostave njihovih zahtjeva.

Nakon dostavljenih zahtjeva odnosno proteka propisanih rokova za dostavu istih, izrađen je Nacrt Prijedloga III. Izmjena i dopuna Prostornog plana uređenja Općine Trpinja, nakon čega je općinski načelnik uputio Prijedlog III. Izmjena i dopuna Prostornog plana uređenja Općine Trpinja na javnu raspravu. Javna rasprava traje 8 (osam) dana, od 24. svibnja do zaključno 31. svibnja 2019. godine. Obavijest o istoj objavljena u sredstvima javnog priopćavanja, dnevnom listu (Glas Slavonije), internet stranicama Ministarstva graditeljstva i prostornog uređenja te internet stranicama i oglasnoj ploči Općine Trpinja, dok su posebne pisane obavijesti o javnoj raspravi dostavljene javnopravnim tijelima koja su dala ili trebala dati zahtjeve za izradu predmetnih izmjena i dopuna prostornog plana. Dodatno je obavijest o javnoj raspravi oglašavana i putem racia.

Nakon proteka roka od dva tjedna od dana završetka javne rasprave izrađuje se Izvješće sa javne rasprave sukladno kojemu se dostavljaju odgovori na primjedbe onima čije primjedbe nisu prihvaćene ili su prihvaćene djelomično. Nakon toga utvrđuje se Nacrt konačnog Prijedloga III. Izmjena i dopuna Prostornog plana uređenja Općine Trpinja, koji će se dostaviti općinskom načelniku Općine Trpinja radi utvrđivanja konačnog prijedloga istoga. Prije donošenja predmetnih izmjena i dopuna konačni prijedlog dostavlja se Županijskom zavodu za prostorno uređenje radi ishođenja mišljenja o usklađenosti III.IDPPUOT s Prostornim planom Vukovarsko-srijemske županije. Potom Odluku o donošenju III. Izmjena i dopuna Prostornog plana uređenja Općine Trpinja donosi Općinsko vijeće Općine Trpinja te se ista objavljuje u službenom glasilu.

Nakon uvodnog izlaganja predstavnica stručnog izrađivača, gđa. Sanda Milas, izlaže predmetni Prijedlog III. IDPPUOT koji obuhvaća odredbe za provođenje, grafički i tekstualni dio.

U odnosu na važeći PPUOT Izmjene i dopune prikazane su na kartografskom prikazu "O. Pregledna karta izmjena i dopuna", te ih detaljno pojašnjava kako slijedi.

Izmjena i dopuna broj 1: Ovom izmjenom i dopunom planira se povećanje građevinskog područja naselja Bobota te proporcionalno smanjenje istog građevinskog područja na za to najpovoljnijoj lokaciji.

Pojašnjava detaljnije na izloženoj karti.

Izmjena i dopuna broj 2: Ovom izmjenom i dopunom planira se povećanje građevinskog područja naselja Bršadin te proporcionalno smanjenje istog građevinskog područja na za to najpovoljnijoj lokaciji.

Pojašnjava detaljnije na izloženoj karti. Dodaje kako je prihvaćen zahtjev Hrvatskih željeznica, jer je unutar koridora željezničke pruge.

Izmjena i dopuna broj 3: Ovom izmjenom i dopunom planiraju se izmjene i dopune Odredbi za provođenje. Detaljno pojašnjava predmetne izmjene i dopune.

Izmjena i dopuna broj 4: Ova izmjena i dopuna odnosi se na usklađivanje Plana sa člankom 201. Zakona o prostornom uređenju (NN 153/13), određivanje izgrađenih, neizgrađenih i neuređenih dijelova građevinskog područja.

Dodaje kako je analiza napravljena za sva građevinska područja.

Izmjena i dopuna broj 5: Ova izmjena i dopuna odnosi se na redefiniranje količine i obuhvata planova užih područja.

Izmjena i dopuna broj 6: Ovom izmjenom i dopunom planira se gospodarska namjena unutar građevinskog područja naselja.

Izmjena se odnosi na naselje Bobota.

Izmjena i dopuna broj 7: Ovom izmjenom i dopunom planiralo se Izdvojeno građevinsko područje gospodarske namjene. (Tijekom izrade Nacrta prijedloga Plana od ove Izmjene i dopune se odustalo jer nije bilo moguće planirati zbog zapreka u smislu usklađenosti s planom šireg područja i zakonskim propisima).

Navodi dalje kako u naseljima uglavnom nema neizgrađenih i neuređenih dijelova te stoga sukladno Zakonu o prostornom uređenju nema obveze izrade UPU-a unutar građevinskih područja naselja. Što se tiče planirane obveze izrade urbanističkih planova uređenja, smanjen je njihov broj, odnosno planirana su tri urbanistička plana uređenja na području Općine: dva za Izdvojena građevinska područja izvan naselja gospodarskih zona Bobota i Vera, te za naselje Trpinja, što je obveza iz Prostornog plana Vukovarsko-srijemske županije koji je propisao obvezu izrade UPU-a za naselja sjedišta općina.

Nakon izlaganja i pojašnjenja navedenih ID PPUOT gđa. Sanda Milas otvara raspravu o istima.

Zdravko Ivković postavlja pitanje vezano za zonu u Boboti, gdje se ista nalazi odnosno planira?

Predstavnica stručnog izrađivača gđa Sanda Milas navodi kako se ne radi o planiranju nekakve nove zone, nego je riječ o postojećoj. Naime, nema novih zona izvan građevinskog područja naselja, tako da navedna zona postoji još od temeljnog plana, samo je propisana obveza izrade urbanističkog plana za istu.

Zdravko Ivković postavlja pitanje vezano za uvjete gradnje (odredbe o 2 ili 5 m udaljenosti).

Predstavnica stručnog izrađivača gđa Sanda Milas navodi kako je to riječeno kroz Odredbe za provođenje te pojašnjava da ako se radi o rekonstrukciji, rekonstrukcija se može izvršiti, ali i nove građevine koje se grade mogu se graditi na manjoj udaljenosti ako je na parceli već postojeća građevina.

Zdravko Ivković postavlja pitanje vezano za postotak (koeficijent) izgrađenosti.

Krunoslav Lipić predstavnik stručnog izrađivača plana navodi kako smatra da je potrebno istaknuti kako se općenito sve izmjene i dopune prostornih planova donose kako bi se omogućilo više od onoga što je planirano temeljnim (osnovnim) planom, odnosno izmjenama i dopunama intencija je uglavnom ublažavanje temeljnih odredbi. Također naglašava da veliku i značajnu ulogu imaju projektanti koji bi se prilikom izrade projekata trebali detaljno upoznat sa pozitivnim odredbama važećih prostornih planova te u slučaju potrebe pravodobno upozoriti investitore na ograničenja.

Sanda Milas navodi kako treba imati na umu da se radi o građevinskom području naselja. Naime, izvan naselja se može graditi na puno većim površinama, s većim brojem uvjetnih grla, nego što je to slučaj unutar naselja. Vezano za postavljeno pitanje, navodi kako je povećano na 2,5 ha s tim da može biti i veće, ako se na parceli nalaze postojeći objekti. Koeficijent je bio 0,6, a 2. 400 m bilo je ograničenje, dok je sada prema predloženim izmjenama i dopunama koeficijent 0,7 i nema ograničenja.

Mijatović Dragan postavlja pitanje vezano za prethodne (II.) Izmjene i dopune Prostornog plana, a vezano za promjene građevinskih zona u naselju Bršadin te ističe kako je informaciju o istima dobio tek slučajno u upravnom odjelu županije. Pita zašto stanovnici nisu o tim izmjenama bili obaviješteni. Smatra da je navedenim prošlim izmjenama i dopunama oštećen. Predstavnica stručnog izrađivača Sanda Milas navodi kako je i kod izrade navedenih II. izmjena i dopuna Prostornog plana Općine Trpinja javnost bila obaviještena, na isti način kao i sada kod trenutnih izmjena i dopuna, a koji je zakonom propisan način te kako je Općina

Trpinja i tada izvršila sve potrebne objave (na mrežnim stranicama općine i nadležnog ministarstva, oglasnoj ploči općine, putem dnevnog tiska pa čak i putem radija, dok su javnopravna tijela obaviještena pisanim putem). Zakonom nije propisana obveza i ne postoji praksa slanja pojedinačnih obavijesti javnosti. Naglašava kako g. Mijatoviću prošlim izmjenama i dopunama ništa nije oduzeto.

Općinski načelnik Miroslav Palić skreće pozornost prisutnima kako će u budućnosti neizgrađeno građevinsko zemljište vrlo vjerojatno biti predmetom oporezivanja te je za pretpostaviti da će tada biti zahtjeva za izmjenama i dopunama prostornog plana u smislu da se smanjuju te zone.

Dragan Mijatović ističe da kada je riječ o ambicioznim poljoprivrednicima koji se planiraju nastaviti baviti poljoprivrednom djelatnosti, povećanje/zadržavanje trenutnog građevinskog područja kada su u pitanju okućnice, sigurno neće smetati, nego im smeta smanjivanje.

Krunoslav Lipič ističe kako prošlim izmjenama i dopunama prostornog plana nikome ništa nije oduzeto nego su se navedenim prethodnim izmjenama i dopunama prostornog plana samo mijenjale granice građevinskog područja. Navodi kako smatra da je općinski načelnik u pravu, jer danas to neizgrađeno građevinsko zemljište stanovništvo ništa ne košta, ali to se već sutra može promijeniti uvođenjem poreza na neizgrađeno građevinsko zemljište. Također dodaje, vezano za primjedbe Dragana Mijatovića o načinu obavještanja o javnoj raspravi, kako je navedna procedura zakonom propisana. Navodi primjer da je takav način npr. bio i kod postupaka legalizacije.

Općinski načelnik navodi kako će trenutni postojeći problem g. Mijatovića predloženim III. izmjenama i dopunama prostornog plana biti riješen, a svaki put kada se netko javi sa istim problemom rješavat će se, jer kad se na jednoj strani neizgrađeno građevinsko zemljište poveća, na drugom se mjestu proporcionalno smanjuje.

Dragan Mijatović ističe kako je problem što postupak izmjena i dopuna prostornog plana predugo traje.

Miroslav Rusmirović postavlja pitanje vezano za k.č.br. 1755 u k.o. Bobota (na kojoj je farma).

Predstavnica stručnog izrađivača Sanda Milas navodi kako je to pitanje vezano za točku 7. Odluke o izradi III. ID PPUOIT. Naime, nije bilo moguće formirati izdvojeno građevinsko područje zbog trenutno važećih odredbi županijskog plana i druge zakonske regulative. Ističe kako je to pitanje riješeno kroz Odredbe za provođenje.

Palić Radomir postavlja pitanje vezano za k.č.br. 911 u k.o. Trpinja.

Predstavnica stručnog izrađivača plana Sanda Milas navodi kako je to pitanje također riješeno kroz Odredbe za provođenje.

Palić Radomir postavlja pitanje koliko bi površine mogla biti montažna hala na toj čestici.

Sanda Milas odgovara kako je problem u konkretnom slučaju kod g. Radomira Palića kod navedene čestice bio u tome što postojeća građevina nije bila privedena namjeni pa se zato nova građevina nije mogla voditi kao dogradnja. Postojeća zgrada morala bi biti privedena namjeni, imati ishodnu uporabnu dozvolu te ostalu potrebnu dokumentaciju pa tek onda se može ići na dogradnju.

Palić Radomir navodi kako ima problem s Vodovodom Grada Vukovara koji je ušao u predmetnu česticu.

Sanda Milas navodi kako navedeno pitanje nije predmet izmjena i dopuna prostornog plana te kako se isti za rješavanje navedene sporne situacije mora obratiti Vodovodu Grada Vukovara.

Daljnjih pitanja ili prijedloga na javnom izlaganju nije bilo.

Sastavni dio ovog zapisnika je evidencija prisutnih.

Završeno u 11.05 sati.

OPĆINA TRPINJA
KLASA: 350-02/19-01/01
URBROJ: 2196/08-03-19-5
Trpinja, 27. svibnja 2019.

OPĆINSKI NAČELNIK
Miroslav Palić

Palić M



ZAPISNIČAR
Tajana Živković


Živković T

LISTA PRISUTNIH

JAVNA RASPRAVA – javno izlaganje u Prijedlogu III. Izmjena i dopuna Prostornog plana uređenja Općine Trpinja (daje u tekstu: ID PPUOT), održanoj dana 27. svibnja 2019. godine, u zgradi Općine Trpinja, prostorijama Općinske vijećnice, s početkom u 10.00 sati.

R.br	IME I PREZIME	INSTITUCIJA/PRAVN OSOBA	ADRESA	KONTAKT	POTPIS
1.	EDRA UKO UKOVIĆ	"BARRCIE" A.T.P. OBET	[REDACTED]	[REDACTED]	[REDACTED]
2.	DRAGAN MIJATOVIĆ	OPĆ. MIJATOVIĆ	[REDACTED]	[REDACTED]	[REDACTED]
3.	PABLO KROČIĆ	KUMBER DOO	[REDACTED]	[REDACTED]	[REDACTED]
4.	KRISTINA LIPIC	ZAVOD ZA PROSTORNO PLANIRANJE I URBANIZACIJU OPĆINA TRPINJA	[REDACTED]	[REDACTED]	[REDACTED]
5.	TADANA EIUZANIĆ	OPĆINA TRPINJA	[REDACTED]	[REDACTED]	[REDACTED]
6.	SAŠA MILAS	ZAVOD ZA PROSTORNO PLANIRANJE I URBANIZACIJU OPĆINA TRPINJA	[REDACTED]	[REDACTED]	[REDACTED]
7.	MIROSLAV KUSMIROVIĆ	PROJEKTI DOO BRESTA	[REDACTED]	[REDACTED]	[REDACTED]
8.	MIROSLAV PAUČIĆ	OPĆINA TRPINJA	[REDACTED]	[REDACTED]	[REDACTED]

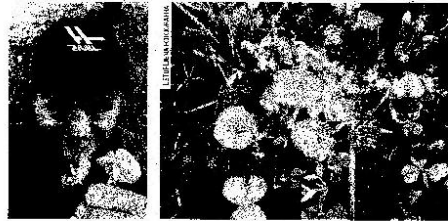
**III. IZMJENE I DOPUNE
PROSTORNOG PLANA
UREĐENJA OPĆINE
TRPINJA (PRIJEDLOG)
KNJIGA PRIMJEDBI**



OBJAVA JAVNE RASPRAVE

Srijeda, 15. svibnja 2018. GLAS SLAVONIJE

Regija



SEZONA PROLJETNIH I GIJVALNA MIHOLJACKOM PODRUČJU

Hit su panjevčice, grmače, bukovače, jablanovače, žuti kruh, pečurke i klinčaci

DOSJE MIHOLJAC

U hit i topao prećak prajčica do sada nije poglavac raste gljive, ali zaokupljene i kšini čini raskošan i...
Dvije rupline i stige gljivama je važna i plodnost. I dok su u...
gljivama, Branko Kezerić...
Dvojica miholjaca svake je dan u parku, oštro dio bratstva...
gljiva svoju mirnu i bogatstvo...
prirodni i zdravstveni...
serija na sumi, kaže, odlična...
mu je legana vješta i vrhunski...
suktor za žrebe.

neha punje i kšica ja naj koljena se može ubrati veća i vrhuna gljiva, ne može ih se mazi dosta...
- Prije nekoliko dana ubrao sam bukovače i žuti kruh, a možda se...
nađi i pečurke, pečurke i durđevče. Nu rješavajmo raste klinčaci. To je izuzetno aromatična...
gljiva, iako nije podmeta, jer je...
U parku u središtu grada, kaže Branko, do sada je pronašao 25 vrsta gljiva, a s dvjesta škida bukovače

ja najpoznatije gljive koje u...
povrće i voće za miholjckom...
području. Ispostavilo da u...
traju treba biti jako oprezan, jer...
to nije laka.

U BAKOVU OD POČETKA GODINE DO JUČER 303 LITRE OPORINA

Dosad u svibnju palo 80 litara kiše

BAROVO

31. pućeka svibnja do juče...
prejipone u javu Bakovu...
palo je 80 litara kiše, a 80...
se vremenom u odnosu na...
mjesecnu prosjeku koji...
znosi 65 litara oborina. Do...
najbolje na od dugopostojenog...
ovršenja vremenosti prika...
barola Barova, čija svibnja...
i 12a prethodne ljetice ove...
pulsne vijesti o 2016. bar za...
sada, kao kišni godini. Naime...
u travnju je palo čak 128 litara...
šea, a u ožujku, kada je rata...
ma, trebalo najviše oborina...
hoj i početka sjetve, samo 17...
lira. U veljači su oborine pale...
14, a u siječnju 54 litre obor...
na.

prvih 14 dana. Nadalje, u...
lanjskim travnju palo je samo...
osam litara, no zato se u lipnju...
2017. u Bakovu bez izobaranja...
nije moglo - čija je palo čak 135...
litara kiše.

- U prosjeku mjesečno, 12. svibnja, navršeno je točno 21 godi...
na nakon što je u Bakovu 22...
svibnja 1878. kao i slijedi. Na...
letjelo je jedna 'trpa' i isula se...
nad našim gradom. Slijedi je...
koji zveni 'vodičak' - podjeka...
Bačić na Rebornem svibanjsku...
slijedu u Bakovu iz 1978. godi...
ne. Glasajući kšom i zvezdicama...
kša raste rijeke po Hrvatskoj...
ali i susjednoj BiH, a stanovni...
ci i tim kravenim srebrenju na...
(0604) poslova, Bukovčani s...
oklašenjem konstatiraju kako u...
njihovo blizini takve opasnosti...
nema. S. Žigarić

34. GODIŠNJI KONCERTI KL D-a TENA

Kraljice sve oduševile "Djetelinom s četiri lista"

BAROVO

U Hrvatskom domu Slavon...
najstarijeg ansambla KLD-a...
Tena, Slavonске kraljice, odr...
žali su prećak, vikajući 34...
godišnji koncertu ansambla "Te...
nina s četiri lista".

na i kšolaj. Drugi tećka nasti...
jećake Prosa Drava, koje su se...
našli elementi Hrvatske, Podr...
vine i Medulinu, a treći tećka je...
Mere, goro, može s pjesovima...
iz Labe, Libe i Ludo, a četvrti...
list usao je rade. Naje žageći...
ali u najjeće. Tu su se rade ko...
rogarstvo, Potupnja, Postavine i...
Prigovra.



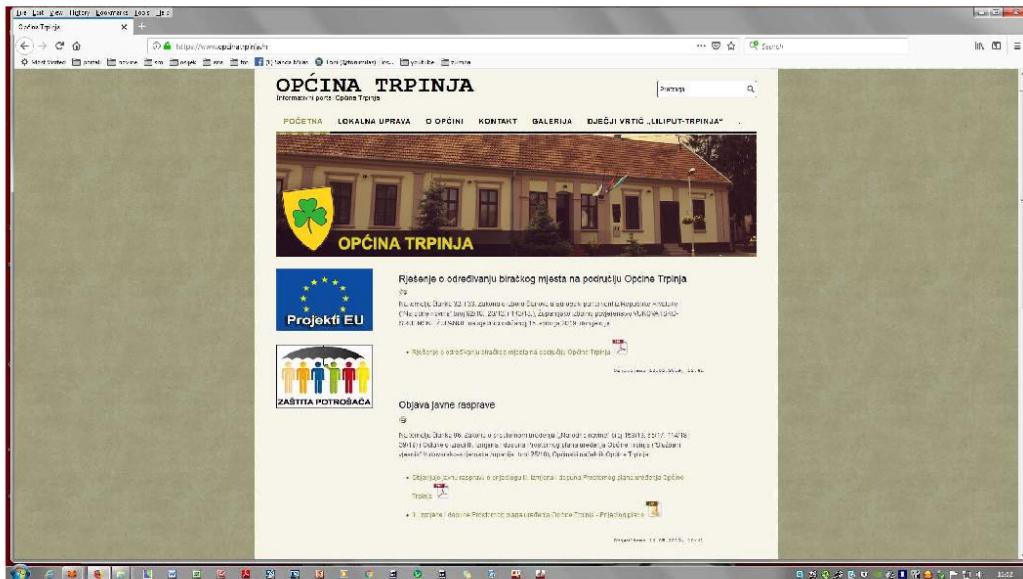
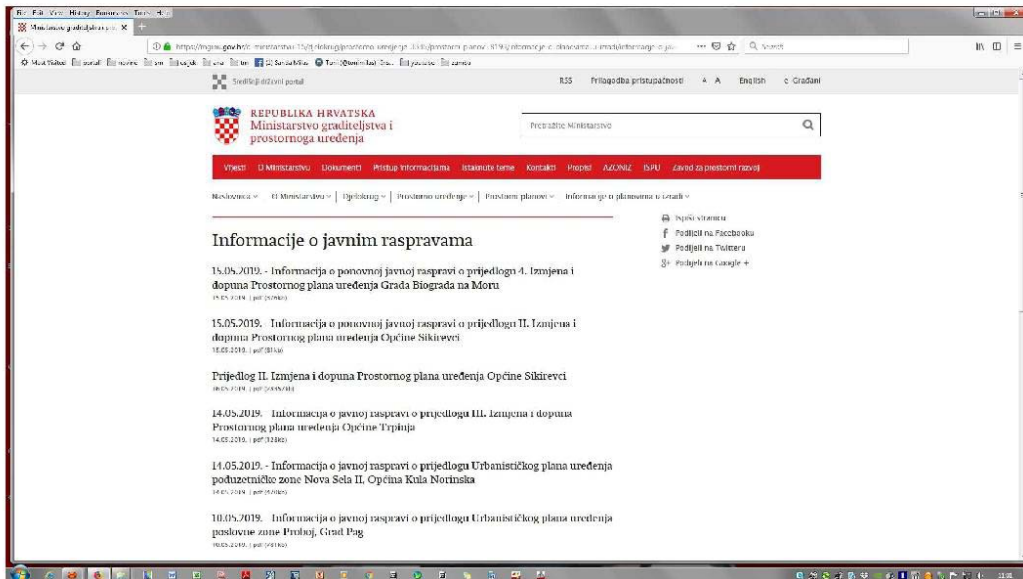
Foto: M. Žigarić

ukratko

O mjerama HZZ-a za zapošljavanje

KLASICA - Poduzetništ...
i inženjerski Polje i Lokaj...
na razvojna agencija Grada...
Belišća u suradnji s Hrvatskim...
zanimanjem za zapošljavanje...
u Belišću su održali...
i edukativno predavanje o...
suzni "Predstavljanje uspeha...
HZZ-a za samozapošljavanje...
nje i zapošljavanje". Sve...
ove edukacije i da uspeha...
sne rešaje i poduzetništvo...
poduzetnika u što veći...
mjeri koriste mjere za zapo...
šljavanje i samozapošljavanje...
te mjere i mogućnosti za...
svoda za zapošljavanje. Fakt...
novih mjera, koje su stupile...
na snagu ove godine, sadr...
že i druge mjere aktivne po...
litke zapošljavanja. Napre...
će mjere koje su uvedene...
odnose se na mogućnost da...
se neke od mjera mogu kori...
stiti kombinirano, uvjetno je...
omova hrvatskih poduzetnika...
i novčanih pomoći te naglasak...
na mjere stalni sezonac, kao...
i na obnavljanje i usavršava...
vanje. Poduzetnički inkubator...
Polje i Lokajna razvojna...
agencija i u skladu s tim...
obolju nastaviti organizirati...
besplatna edukativna predava...
nja i promjerenje potencijala...
i poslovanja poduzetnika...
L.A.


Official notice from the Republic of Croatia, Vukovar-Syria County, Trpinja Municipality. It concerns the public consultation for the third amendment to the Spatial Plan of the Municipality of Trpinja. The notice includes details about the plan, the consultation period from May 15, 2018, to May 31, 2018, and the location of the plan at the municipal office. It also lists the names of the council members and the mayor.





REPUBLIKA HRVATSKA
VUKOVARSKO-SRIJEMSKA ŽUPANIJA
OPĆINA TRPINJA
OPĆINSKI NAČELNIK
KLASA: 350-02/19-01/01
URBROJ:2196/08-03-19-1
Trpinja, 13. svibnja 2019.

Objavljuje na oglasnoj
plati Općine Trpinja
dana 14. 5. 2019.



Na temelju članka 96. Zakona o prostornom uređenju („Narodne novine“ broj 153/13, 65/17, 114/18 i 59/19) i Odluke o izradi III. Izmjena i dopuna Prostornog plana uređenja Općine Trpinja ("Službeni vjesnik" Vukovarsko-srijemske županije, broj 25/18), Općinski načelnik Općine Trpinja

OBJAVLJUJE JAVNU RASPRAVU

o prijedlogu III. Izmjena i dopuna Prostornog plana uređenja Općine Trpinja

1. Javna rasprava o prijedlogu III. Izmjena i dopuna Prostornog plana uređenja Općine Trpinja trajat će od **24.05.2019.** do **31.05.2019.** godine. Za vrijeme trajanja javne rasprave za sve zainteresirane osobe osiguran je javni uvid u Prijedlog III. Izmjena i dopuna Prostornog plana uređenja Općine Trpinja u prostorijama Općine Trpinja, Trpinja, Gajčanska 1, svaki radni dan od 7.00 do 15.00 sati.

Na javnom uvidu izloženi su tekstualni i grafički dijelovi te Sažetak za javnost Plana.

2. U vrijeme trajanja javne rasprave organizira se **javno izlaganje** za građanstvo i udruge građana, mjesne odbore, predstavnike nadležnih državnih tijela i tijela jedinica lokalne i područne (regionalne) samouprave, pravne osobe s javnim ovlastima i ostala stručna tijela koje će se održati **27.05.2019.** godine u 10.00. sati u Općini Trpinja, Gajčanska 1, Trpinja, u prostorijama Općinske vijećnice.

3. Poziv za sudjelovanje u javnoj raspravi uputit će se javnopravnim tijelima određenim posebnim propisima.

4. Primjedbe i prijedlozi na prijedlog III. Izmjena i dopuna Prostornog plana uređenja Općine Trpinja mogu se za vrijeme trajanja javne rasprave upisati u Knjigu primjedbi koja je izložena uz prijedlog Plana, predati u pisanom obliku preko uručbenog zapisnika ili poštom zaključno s danom 31.05.2019. godine na adresu Općine Trpinja, 32224 Trpinja, Gajčanska 1.

5. Primjedbe i prijedlozi koji nisu čitko napisani, potpisani (ime, prezime i adresa) i dostavljeni u roku, neće se uzeti u obzir u pripremi Izvješća o javnoj raspravi.

OPĆINSKI NAČELNIK
Miroslav Palić, ing.

MIŠLJENJA I OČITOVANJA



REPUBLIKA HRVATSKA
MINISTARSTVO KULTURE

Uprava za zaštitu kulturne baštine
Konzervatorski odjel u Vukovaru

Klasa: 612-08/18-10/0549
Urbroj: 532-04-02-19/2-19-4
Vukovar, 20.05.2019.

24. 05. 2019.
REPUBLIKA HRVATSKA
VUKOVAJSKO-SAVSKA ŽUPANIJA
OPĆINA TRPINJA
PRITVORNA KAMERATA
DVAZAKONSKA Ulica, 32224 TRPINJA

Prijeto: 20. 05. 2019.	Org. jed.
Klasifikacijska oznaka: 350-02/19-01/04	03
Unakrsni broj: 2136/08-03-19-2	Prilog Vrh.

OPĆINA TRPINJA
Gajčanska 1
32224 Trpinja

Predmet: Trpinja, III. Izmjene i dopune Prostornog plana uređenja općine Trpinja, javna rasprava,
Mišljenje o prijedlogu plana – dostavlja se

Uvidom u prijedlog III. Izmjena i dopuna PPUO Trpinja za javnu raspravu, koji nam je dostavljen uz poziv, utvrdili smo da predložene izmjene i dopune nemaju utjecaja na kulturna dobra, te stoga nemamo primjedbi.

Po ovlasti Ministrice

Pročelnica
Zdenka Predrijevac, dipl.inž.grad.



Z. Predrijevac

Dostaviti:

1. Naslovu
2. Pismohrana, ovdje



REPUBLIKA HRVATSKA
MINISTARSTVO POLJOPRIVREDE

10000 Zagreb, Planinska 2a

KLASA: 550-02/19-01/280
URBROJ: 525-1 / 582-19 2
Zagreb, 20. svibnja 2019. godine



REPUBLIKA HRVATSKA
VUKOVARSKO-SRIJEMSKA ŽUPANIJA
OPĆINA TRPINJA
PROMETNA KUPONA
MUNICIPALITY OF TRPINJA

Prilijeno: 24.05.2019.	
Klasifikacijska oznaka:	Org. jed.
550-02/19-01/01	05
Uredbeni broj:	Prilog: Vrij.
2196/08-05-19-3	

HRVATSKE ŠUME d.o.o.
DIREKCIJA
Ulica Kneza Branimira 1
10 000 Zagreb

PREDMET: Prijedlog III. Izmjena i dopuna Prostornog plana uređenja Općine Trpinja, obavijest o javnoj raspravi
- očitovanje, traži se

Poštovani,

sukladno odredbama članka 40. stavka 6. Zakona o šumama („Narodne novine“, br. 68/18 i 115/18), molimo u okviru vaše nadležnosti, očitovanje na Prijedlog III. Izmjena i dopuna Prostornog plana uređenja Općine Trpinja, za potrebe davanja mišljenja na prostorni plan sukladne stavku 5. istog članka.

S poštovanjem,



Na znanje:
- Općina Trpinja, Gajčanska 1, 32 224 Trpinja

DOSTAVITI:
1. Naslovu,
2. U spis predmeta.



REPUBLIKA HRVATSKA
VUKOVARSKO-SRIJEMSKA ŽUPANIJA
OPĆINA TRPINJA
OPĆINSKI NAČELNIK
KLASA: 350-02/19-01/01
URBROJ: 2196/08-03-19-2
Trpinja, 13. svibnja 2019.

Prema dostavnoj listi

Predmet: III. Izmjene i dopune PPUO Trpinja (prijedlog) – Poziv na javnu raspravu
- dostavlja se.

Sukladno članku 97. Zakona o prostornom uređenju („Narodne novine“ broj 153/13, 65/17, 114/18 i 39/19), Općina Trpinja zakazuje javnu raspravu o prijedlogu III. Izmjena i dopuna PPUO Trpinja.

Vrijeme trajanja javne rasprave je od 24.05.2019. do 31.05.2019. godine, a javno izlaganje održati će se 27.05.2019. godine u 10.00. sati u Općini Trpinja u prostorijama Općinske vijećnice, Gajčanska 1, Trpinja.

Primjedbe i prijedlozi na prijedlog III. Izmjena i dopuna PPUO Trpinja mogu se dati u Knjigu primjedbi koja je izložena uz prijedlog Plana, za vrijeme javnog izlaganja, predati u pisanom obliku preko urudžbenog zapisnika ili poštom zaključno s danom 31.05.2019. godine na adresu Općine Trpinja, Gajčanska 1, 32224 Trpinja.

U prilogu poziva dostavljamo Vam prijedlog III. Izmjena i dopuna PPUO Trpinja na CD-u.

Prilog:

-kao u tekstu

REPUBLIKA HRVATSKA
525 – ministarstvo poljoprivrede
Zagreb, ul. grada Vukovara 78

Primjeno	16.5.2019.
Klasifikacijska oznaka	Ustrojstvena jedinica
350-02/19-01/268	11.
Uredbeni broj	Pril. VIš.
2196-19-1	0 0,00

P 1 7 8 1 9 1 8 0





REPUBLIKA HRVATSKA
Ministarstvo državne imovine

KLASA: 940-01/18-03/5640
URBROJ: 536-03-02-03/03-19-04

Zagreb, 20. svibanj 2019.

REPUBLIKA HRVATSKA
VUKOVARSKO-SRIJEMSKA ŽUPANIJA
OPĆINA TRPINJA
PRIVREMENA ZNATEKA
SVIHOVAČKI-POSREŠKA-TRPINJIMA

Prijelazno: 27. 05. 2019	
Klasifikacijska oznaka:	Org. jed.
350-02/19-01/01	05
Unutarnji broj:	Prilog Vrij.
2196/08-05-18-6	

REPUBLIKA HRVATSKA
VUKOVARSKO-SRIJEMSKA ŽUPANIJA
OPĆINA TRPINJA

Gajčanska 1
32224 Trpinja

PREDMET: III. Izmjene i dopune Prostornog plana uređenja Općine Trpinja
- mišljenje na prijedlog Plana za javnu raspravu - daje se
VEZA: Vaš dopis KLASA: 350-02/19-01/01, URBROJ: 2196/08-03-19-4 od
13. svibnja 2019.

Poštovani,

Ministarstvo državne imovine temeljem članka 9. stavka 1. Zakona o upravljanju državnom imovinom („Narodne Novine“, br.52/13) te članku 101. Zakona o prostornom uređenju („Narodne novine“, br.153/13, 65/17, 114/18 i 39/19) u predmetu zahtjeva Općina Trpinja – daje pozitivno mišljenje Općini Trpinja u Vukovarsko-srijemskoj županiji na Nacrt konačnog prijedloga za javnu raspravu III. Izmjena i dopuna Prostornog plana uređenja Općine Trpinja.

Naime, temeljem uvida u dostavljenu dokumentaciju (grafičkog i tekstualnog dijela Plana) proizlazi da tržišna vrijednost nekretnina u vlasništvu Republike Hrvatske nije umanjena.

S poštovanjem,

MINISTAR

 dr. sc. Goran Marić

Ulica Ivana Dežurne 10, 10000 Zagreb, Tel: +385 1 6346 286, OIB 95555881478



REPUBLIKA HRVATSKA
MINISTARSTVO UNUTARNJIH POSLOVA
RAVNATELJSTVO CIVILNE ZAŠTITE

KLASA: 350-02/18-01/12
URBROJ: 511-01-386-19-4
Vukovar, 22. svibnja 2019. godine

Elektroničkom poštom

OPĆINA TRPINJA
Općinski načelnik
Gajčanska 1
Trpinja

Predmet: Prijedlog III Izmjena i dopuna PPUO Općine Trpinja
-primjedbe, dostavljaju se

Veza: vaša KLASA: 350-02/19-01/01, URBROJ: 2196/08-03-19-2
od 13. svibnja 2019. godine

Na dostavljeni prijedlog III izmjena i dopuna PPUO imamo sljedeće primjedbe:

- a) članak 30. Prijedloga, protiv smo toga da se podnaslov 9.2. Mjere zaštite od elementarnih nepogoda briše, zajedno sa pripadajućim člancima 251., 252. i 253. Mjere u navedenim člancima i dalje moraju biti u prostornom planu jer se odnose na zaštitu od potresa, zatim obvezu osiguranja vatrogasnog pristupa te izgradnju hidrantske mreže i
- b) U popisu sektorskih dokumenata i propisa koje je bilo potrebno pošiljati u izradi plana, kod Zakona o civilnoj zaštiti dodati broj Narodnih novina 118/18 pored postojećeg 82/15

Na ostatak prijedloga III izmjena i dopuna PPUO nemamo primjedbi.

S Poštovanjem,

Dostaviti:

1. Naslovu (elektroničkom poštom) i
2. Pismohrani, ovdje





UPRAVA ZA CESTE

VUKOVARSKO-SRIJEMSKA ŽUPANIJE

VINKOVCI, Josipa Kozarca 10, Tel: 032/531-044, 331-007 Tel/Fax:032/332-454

www.zuc-vk.hr, E-mail:zupanijska-uprava-za-cestes@vk.tel.hr

ŽIRO RAČUN: HR102340009110076239 MB: 1260626 OIB: 56328260771

KLASA: 350-02/19-01/18
URBROJ: 2188/1-06-03/2-19-2
VINKOVCI, 27. svibnja 2019.g.

REPUBLIKA HRVATSKA
VUKOVARSKO-SRIJEMSKA ŽUPANIJA
OPĆINA TRPINJA
REPUBLIKA HRVATSKA
VUKOVARSKO-SRIJEMSKA ŽUPANIJA
OPĆINA TRPINJA

REPUBLIKA HRVATSKA
VUKOVARSKO-SRIJEMSKA ŽUPANIJA

Općina Trpinja
Gajčanska 1
32224 Trpinja

Primljeno: 30.05.2019.	
Klasifikacijska oznaka:	Org. jed.
350-02/19-01/01	05
Uredbeni broj:	Prilog Vrij.
2196/08-02-19-7	/ /

Predmet: III. Izmjene i dopune Prostornog plana uređenja Općine Trpinja - prijedlog

Na temelju Vašeg dopisa Klasa: 350-02/19-01/01, Ur.broj: 2196/08-03-19-2, zaprimljenog 16. svibnja 2019. godine dostavljamo Vam naše mišljenje iz našeg djelokruga rada vezano za prijedlog III. Izmjena i dopuna Prostornog plana uređenja Općine Trpinja.

Uvidom u postojeću prostorno-plansku dokumentaciju koju smo dobili od Vas, obavještavamo Vas da Uprava za ceste Vukovarsko-srijemske županije prihvaća prijedlog III. Izmjena i dopuna PPUO Trpinja uz poštivanje već izdanih smjernica Klasa: 350-02/18-01/18, Ur.broj: 2188/1-06-03/2-18-2.

S poštovanjem,

Ravnatelj:
Željko Galić, dipl. oec.

REPUBLIKA HRVATSKA
VUKOVARSKO-SRIJEMSKA ŽUPANIJA
OPĆINA TRPINJA
REPUBLIKA HRVATSKA
VUKOVARSKO-SRIJEMSKA ŽUPANIJA
OPĆINA TRPINJA

Primljeno: 30.5.2019.	
Klasifikacijska oznaka:	Org. jed.
350-02/19-01/01	05
Uredbeni broj:	Prilog Vrij.
2196/08-02-19-7	/ /



REPUBLIKA HRVATSKA
UREĐ DRŽAVNE UPRAVE U
VUKOVARSKO-SRIJEMSKOJ ŽUPANJI
SLUŽBA ZA GOSPODARSTVO
I IMOVINSKO-PRAVNE POSLOVE
VUKOVAR

KLASA: 320-01/19-01/01
UR.BROJ: 2196-01-02/1-19-2
Vukovar, 28. svibnja 2019. god.

REPUBLIKA HRVATSKA
VUKOVARSKO-SRIJEMSKA ŽUPANIJA
OPĆINA TRPINJA
POSREDOVANJE U PROMETU NEKRETNOSĆU
VUKOVARSKO-OPĆINSKA AGENCIJA ZA NEKRETNOSĆU

Primljeno: 03.06.2019	Org. jed.
350-02/19-01/01	03
Uputnik broj:	Prilog
2146/08-05-19-9	/ /

VUKOVARSKO-SRIJEMSKA ŽUPANIJA
OPĆINA TRPINJA
TRPINJA
Gajčanska 1

**PREDMET: III. Izmjene i dopune Prostornog plana uređenja Općine Trpinja
- mišljenje - dostavlja se**

Zaprimili smo Vaš poziv za javnu raspravu i ujedno zahtjev za dostavu naših prijedloga i primjedbi na prijedlog III. Izmjena i dopuna Prostornog plana uređenja Općine Trpinja, KLASA: 350-02/19-01/01, UR.BROJ: 2196/08-03-19-2 od 13. svibnja 2019. godine, u prilogu kojeg je dostavljen prijedlog III. Izmjena i dopuna PPUO Trpinja, (pohranjena na CD-u).

Služba za gospodarstvo i imovinsko pravne poslove u sadašnjem trenutku, a na osnovi dostavljenog materijala, nema posebne prijedloge i primjedbe koji bi se odnosili na izradu III. Izmjena i dopuna Prostornog plana uređenja Općine Trpinja.

Naša Služba ima potpunu nadležnost u registraciji dijela gospodarskih subjekata koji će poslovati na području koje je obuhvaćeno prijedlogom III. Izmjena i dopuna Prostornog plana uređenja Općine Trpinja.

S poštovanjem,

VOJVOĐI SLUŽBE
Miroslav Vrgoč, dipl. iur.

ZAVOD ZA PROSTORNO UREĐENJE
VUKOVARSKO-SRIJEMSKA ŽUPANIJA
VINKOVCI

KLASA: 350-02/19-01/20
URBROJ: 2196/1-10-06-19-2.
Vinkovci, 31. svibnja 2019.

REPUBLIKA HRVATSKA
VUKOVARSKO-SRIJEMSKA ŽUPANIJA
OPĆINA TRPINJA
POSREDOVANJE U PROMETU NEKRETNIM PRAVNIM
POSREDOVANJE U PROMETU NEKRETNIM PRAVNIM

Prijeto: 03.06.2019.	
Klasifikacijska oznaka: 350-02/19-01/01	Org. jed. 03
Uredbeni broj: 2196/08-03-19-11	Prilog: VII.

OPĆINA TRPINJA
OPĆINSKI NAČELNIK

32224 TRPINJA
Gajčanska 1

Predmet: **Prijedlog III Izmjena i dopuna Prostornog plana uređenja
Općine Trpinja**
- primjedbe- dostavljaju se

Uvidom u Prijedlog III Izmjena i dopuna Prostornog plana uređenja Općine Trpinja (dalje u tekstu: Plana), očitujemo se kako slijedi:

**I. TEKSTUALNI DIO PLANA
1. ODREDBE ZA PROVEDBU**

- U cjelokupnom tekstu odredbi, termin: "van" ispraviti tako da glasi: "izvan"
- Termin "ukupna visina građevine" (visina od kote konačno zaravnatog terena do sljemena) i "visina građevine" (visina od kote konačno zaravnatog terena do vijenca) imaju različito značenje. Isto potrebno preispitati i uskladiiti u cjelokupnom tekstu odredbi.

Članak 6.

- Tekst: "U članku 56., alineja, dodaje se:" nejasno je napisan. Potrebno ga je dodatno definirati i preformulirati.

Članak 7.

- U tekstu članka 76. definirane su sve građevine gospodarskih djelatnosti osim "skladišne", koja je dodana u istom članku. Predlažemo definiranje iste u tekstu članka.

Članak 12.

- U članku 12., u tablici, „Uvjeti korištenja građevne čestice i uvjeti gradnje“, alineja 10., omogućuje izgradnju građevina PPUT djelatnosti u rubnim djelovima naselja na medj, ukoliko je ista istovremeno i granica građevinskog područja. Mogućim proširenjem građevinskog područja naselja u budućnosti, takva meda više ne bi bila granica građevinskog područja. Razmotriti odredbu.

Članci 13. i 25.

- Proispitati mogu li se građevine javne i društvene namjene graditi isključivo za potrebe radnika.

Članci 16. i 19.

- Riječ: "član" potrebno ispraviti tako da glasi: "članak".

Članci 23. i 31.

- Nepravilno brisanje članaka. Brisanje je potrebno izvršiti uz korekciju numeracije ostalih članaka.

Članak 25.

- Članak 124. stavak 2.
Tekst stavka uskladiti sa točkom 20.5. Odredbi za provođenje, Prostornog plana VSŽ.

Članak 29.

- Navesti broj stavka koji se dodaje u članku 141.

Članak 35., stavak 3.

- Nejasno formuliran tekst. Potrebno ispraviti.

GRAFIČKI DIO PLANA

- Uskladiti prostorne pokazatelje za infrastrukturne koridore dalekovoda i magistralnog plinovoda s oznakama u legendi, na svim relevantnim kartografskim prikazima.
- Kartografski prikaz: "1. Korištenje i namjena površina i promet"
 - Prostorni pokazatelj: "IK - Izgrađeni dio građevinskog područja - proizvodno poslovna namjena", nije vidljiv na kartografskom prikazu.
 - Prostorni pokazatelj za plovni kanal uskladiti s oznakom u legendi.
 - Formiranje izdvojenog građevinskog područja gospodarske namjene, sukladno članku 2., točki 7. Odluke o izradi, nije vidljivo na kartografskom prikazu. Potrebno je obrazložiti, budući da je u tablici br. 32., prikazanoj u poglavlju: "2. Izmjene i dopune tekstualnog dijela Plana" vidljivo povećanje površine za izdvojena građevinska područja izvan naselja gospodarskih zona.
 - Na prikazu nisu vidljivi pokazatelji za: vodotok i ostale vodne površine.
 - Zašto je mijenjana cestovna infrastruktura na području Nove luke Vukovar, kada je važeći PPUO bio u skladu sa PPPPO VKDS?
- Kartografski prikaz: "3.B. Područja primjene posebnih mjera uređenja i zaštite"
 - Naziv prikaza u sastavnici koji glasi: "Područja primjene posebnih i promet" ispraviti tako da glasi: "Područja primjene posebnih mjera uređenja i zaštite"

- Prostorni pokazatelji za: granicu obuhvata Prostornog plana višenamjenskog kanala Dunav-Sava, zahvat potrebne provedbe procjene utjecaja na okoliš za prometne i energetske građevine i područja ekološke mreže RH nisu usklađeni u legendi i na prikazu. Uskladiti.
- Pokazatelj u legendi - područja i dijelovi ugroženog okoliša - vodotok nije vidljiv na prikazu.
- Kartografski prikaz: "4.B. Građevinsko područje naselja Bršadin i izdvojeno građevinsko područje izvan naselja industrijsko-skladišne zone luke na VK Dunav-Sava"
 - U legendi tekst koji glasi: "1.1. GRAĐEVINSKO PODRUČJE NASELJA" ispraviti tako da glasi: "1.1. GRAĐEVINSKO PODRUČJE NASELJA"
 - Uskladiti orijentaciju kartografskog prikaza u odnosu na sjever.

S poštovanjem!

razmatljača:
Pavica Firkovac, dipl.iur.





REPUBLIKA HRVATSKA
MINISTARSTVO OBRANE
ZAGREB

UPRAVA ZA MATERIJALNE RESURSE
SEKTOR ZA VOJNU INFRASTRUKTURU
Služba za vojno graditeljstvo i
energetsku učinkovitost

KLASA: 350-02/18-01/187
URBROJ: 512M3-020201-19-*h*
Zagreb, 29. svibnja 2019.

VUKOVARSKO-SRIJEMSKA ŽUPANIJA
OPĆINA TRPINJA
Općinski načelnik
32224 TRPINJA

PREDMET: III. Izmjena i dopuna PPUO Trpinja,
- očitovanje, dostavlja se

VEZA: Vaš akt KLASA: 350-02/19-01/01, URBROJ:2196/08-03-19-2
od 13. svibnja 2019.

Aktom iz veze predmeta dostavljena je posebna obavijest o održavanju javne rasprave o prijedlogu III. Izmjena i dopuna Prostornog plana uređenja Općine Trpinja.

Na temelju odredbi članka 92. Zakona o obrani („Narodne novine“ broj 73/13, 75/15, 27/16, 110/17 i 30/18) i Pravilnika o zaštitnim i sigurnosnim zonama oko vojnih lokacija i građevina („Narodne novine“ broj 122/15) nemamo primjedbi na prijedlog III. Izmjena i dopuna Prostornog plana uređenja Općine Trpinja.

Na području obuhvata predmetnog plana nema zona posebne namjene niti drugih zahtjeva vezano za zaštitu interesa obrane.

SZ
P. Anić

S poštovanjem,

VODITELJ SLUŽBE

Velimir Anić
Velimir Anić, dipl. ing. geod.

Dostaviti:
- naslovu
- pismohrana, ovdje

Prijeto:	03.06.2019
Klasifikacijska oznaka:	Org. jed.
350-02/19-01/01	03
Uredbeni broj:	Prilog VII
2196/08-03-19-10	1/1



HRVATSKE VODE

VODNOCOSPODARSKI ODJEL
7A DUNAV I DONJU DRAVU
31000 Osijek, Splavarska 2a

Telefon: 031 / 252 800
Telefax: 031 / 252 899

KLASA: 350-02/10-01/0000009
URBROJ: 374-22-1-19-15
Datum: 31.05.2019.

Primljeno:	06.06.2019.
Klasifikacijska oznaka:	Org. jez.
350-02/19-01/01	03
Uredbeni broj:	Prilog Vg
2196/08-03-19-2	1

VUKOVARSKO-SRIJEMSKA ŽUPANIJA
Općina Trpinja

32224 TRPINJA
Gajčanska 1

PREDMET: III. Izmjene i dopune Prostornog plana uređenja Općine Trpinja
- primjedbe, dostavljaju se

Veza: KLASA: 350-02/19-01/01, URBROJ: 2196/08-03-19-2

Pregledom dostavljenog prijedloga III. Izmjena i dopuna PPUO Trpinja ustanovljeno je da zahtjevi koje su Hrvatske vode dostavile u studenom 2018. godine za potrebe izrade III. Izmjena i dopuna PPUO Trpinja, nisu ugrađeni u dostavljeni prijedlog III. Izmjena te ih u cjelosti ponavljamo.

Na kartografski prikaz 3.A Uvjeti korištenja, ucrtati II. zonu sanitarne zaštite Izvorišta Cerić – prostor na kojem je izvorište voda za ljudsku potrošnju, a koji je potreban za fizičku zaštitu izvorišta.

U Odredbe za provođenje plana dodati nove odredbe koje glase:

"Za potrebe upravljanja rizicima od štetnog djelovanja voda, na vodotocima i drugim površinskim vodama utvrđuje se Inundacijsko područje. U inundacijskom području zabranjeno je obavljati radnje kojima se može pogoršati vodni režim i povećati stupanj rizika od štetnog djelovanja voda."

"Za potrebe redovnog održavanja kanala melioracijske odvodnje, uspostavlja se pojas za održavanje u širini od 5 metara od vanjskog ruba kanala uz kanale osnovne melioracijske odvodnje, odnosno u širini od 3 metra uz kanale detaljne melioracijske odvodnje. Ako na katastarskoj čestici kanala nema dovoljno prostora za širinu pojasa za održavanje, isti se uspostavlja na susjednim česticama neovisno o tome jesu li čestice unutar III izvan građevinskog područja. U pojasu za održavanje nije dopušteno podizanje zgrada, ograda i drugih građevina osim regulacijskih i zaštitnih vodnih građevina."

"Građevna čestica koja graniči s vodnim dobrom ne može se osnivati na način koji bi onemogućavao uređenje korita i oblikovanje inundacije za maksimalni protok vode ili pristup vodnom dobru."



073732493

Zahtjevi Hrvatskih voda za izradu III. Izmjena i dopuna Prostornog plana uređenja Općine Trpinja temelje se na Zakonu o vodama (NN 153/09, 130/11, 56/13, 14/14 i 46/18) i planskim dokumentima upravljanja vodama.

Ujedno napominjemo da je potrebno ispraviti i dopuniti popis propisa iz područja vodnoga gospodarstva.

S poštovanjem,

Direktor

Zeljko Krvačić, mag.ing. arh. i grad. inž. arh.


O tome obavijest:

1. Služba zaštite od štetnog djelovanja voda
2. Referada Sektora za projekte sufinancirane sredstvima EU (Nives Brnić-Levada)
3. Pismohrana



073732453



KLASA: 350-05/19-01/174
 URBROJ: 376-05-3-19-2
 Zagreb, 30. svibnja 2019.

Republika Hrvatska
 Vukovarsko-srijemska županija
 Općina Trpinja
 Načelnik
 Gajčanska 1
 32224 Trpinja

Predmet: Općina Trpinja
 III. IZMJENE I DOPUNE PPU OPĆINE TRPINJA
 - mišljenje u tijeku javne rasprave

Veza: Vaš dopis KLASA: 350-02/19-01/01, URBROJ: 2196/08-03-19-2 od 13. svibnja 2019.

Poštovani,

Hrvatska regulatorna agencija za mrežne djelatnosti (dalje: HAKOM) zaprimila je vaš dopis kojim tražite da na osnovu članka 101. Zakona o prostornom uređenju (NN br. 153/13) i članka 25. stavka 2. i 3. Zakona o elektroničkim komunikacijama (NN br. 73/08, 90/11, 133/12, 80/13, 71/14 i 72/17) izda mišljenje na prijedlog III. IZMJENE I DOPUNE PPU OPĆINE TRPINJA za javnu raspravu.

Uvidom u dostavljeni prijedlog III. IZMJENE I DOPUNE PPU OPĆINE TRPINJA za javnu raspravu **potvrđujemo** da na prijedlog nemamo primjedbi.

S poštovanjem,

HRVATSKA REGULATORNA AGENCIJA
 ZA MREŽNE DJELATNOSTI
 Roberta Franješa Milanovića 9
 4 Z A G R E B

RAVNATELJ

od. *Tuškov*
 mr.sc. *Miran Gostu*

Dostaviti:
 I. Naslovu preporučeno

Prijemno: 10.6.2019	
Klasifikacijska oznaka:	Org. jed.
350-02/19-01/01	03
Uredbeni broj:	Prilogi: Vrij.
376/05-3-19-2	1

HRVATSKA REGULATORNA AGENCIJA ZA MREŽNE DJELATNOSTI
 Roberta Franješa Milanovića 9, 10110 Zagreb / OIB: 67550783661 / Tel: (31) 7007 007, Fax: (01) 7007 070 / www.hakom.hr



Hrvatske ceste d.o.o.
za upravljanje, građenje i održavanje državnih cesta

adresa: Vončinina 3, 10000 Zagreb, Hrvatska
tel: +385 1 4722 555
e-mail: javnost@hrvatske-ceste.hr
website: www.hrvatske-ceste.hr

Sektor za razvoj i strateško planiranje
Odjel za razvoj i planiranje
Klasa: 350-02/15-01-234
Urbroj: 345-200-210-211/516-19-07/DB
Zagreb, 03. 06. 2019. god.

VUKOVARSKA SRIJEMSKA ŽUPANIJA
OPĆINA TRPINJA
Općinski načelnik
Gajčanska 1
32 224 TRPINJA

**Predmet: III. Izmjene i dopune Prostornog plana uređenja Općine Trpinja
- javna rasprava, mišljenje**

Vašim dopisom, klasa: 350-02/19-01/01, ur. broj: 2115/01-04-01/02-19-32 od 12. travnja 2019. godine, pozvali ste nas na javnu raspravu o Prijedlogu III. Izmjena i dopuna Prostornog plana uređenja Općine Trpinja, te ste zatražili naše mišljenje.

Temeļijem članka 101. Zakona o prostornom uređenju („Narodne novine“ broj 153/13, 65/17, 114/18) i članka 82. Zakona o cestama („Narodne novine“ broj 84/11, 22/13, 54/13, 148/13, 92/14) Hrvatske ceste d.o.o. obvezne su izvršiti pregled izrađene prostorno-planske dokumentacije te dati očitovanje na predložena rješenja cestovne infrastrukture državnog značenja.

Pregledom Prijedloga predmetnog Plana utvrđeno je sljedeće:

1. Postojeće državne ceste na području Općine Trpinja uertane su u Prijedlog plana u skladu s važećom Odlukom o razvrstavanju javnih cesta („Narodne novine“ broj 103/18).
2. Planirani zahvati na mreži državnih cesta uertani su prema izrađenoj studijsko - projektnoj dokumentaciji.

S poštovanjem

Primljeno: 19.06.2019.	
Klasifikacijska oznaka: 350-02/15-01-234	Org. jed.:
Uredbena broj: 2115/01-04-01/02-19-32	Prilog: Vrij.

Direktor Sektora:
Tomislav Levek, dipl. ing. grad

Na znanje
Pismohrana, ovdje

REPUBLIKA HRVATSKA
VUKOVARSKO-SRIJEMSKA ŽUPANIJA
OPĆINA TRPINJA
POSREDOVAČKA UPRAVA
BVKOVARSKO-SRIJEMSKA ŽUPANIJA

Sukob sa: Tigarović sud u Zagrebu, MBS: 080391653, MB: 1054972, OIB: 55545787885, Upisani temeljni kapital: 107.384.800,00 kn
IBAN: HR67 2340009 1100231902 kod Privredne banke Zagreb d.d.
Uprava Josipa Skočić, predsjednik Uprave, Alen Levek, član Uprave, Nikša Konjevod, član Uprave, Senko Bošnjak, član Uprave

NARUČITELJ PLANA: OPĆINA TRPINJA
NOSITELJ IZRADE: OPĆINA TRPINJA
IZRAĐIVAČ: ZAVOD ZA PROSTORNO PLANIRANJE d.d.
OSIJEK
BROJ PLANA: 45/2017

**III. IZMJENE I DOPUNE
PROSTORNOG PLANA UREĐENJA
OPĆINE TRPINJA
ODGOVORI NA PRIMJEDBE S JAVNE RASPRAVE O
PRIJEDLOGU PLANA**

ZAVOD ZA PROSTORNO PLANIRANJE
d. d.
O S I J E K
Vijećna Paje Korićića 5a

Zavod za prostorno planiranje
d.d. Osijek

Direktor:
Krunoslav Lipič, dipl.ing.arh.



Osijek i Trpinja, lipanj 2019. godine

Sadržaj:

MIŠLJENJA, OČITOVANJA, PRIJEDLOZI I/ILI PRIMJEDBE S JAVNE RASPRAVE

1. MINISTARSTVO KULTURE, Uprava za zaštitu kulturne baštine, Konzervatorski odjel u Vukovaru (daje mišljenje – nemaju primjedbi)
2. MINISTARSTVO POLJOPRIVREDE (poziv prosljedilo na očitovanje Hrvatske šume d.o.o. Direkcija)
3. MINISTARSTVO DRŽAVNE IMOVINE (daje pozitivno mišljenje)
4. MINISTARSTVO UNUTARNJIH POSLOVA RAVNATELJSTVO CIVILNE ZAŠTITE (daje primjedbe)
5. UPRAVA ZA CESTE VUKOVARSKO-SRIJEMSKJE ŽUPANIJE (daje pozitivno mišljenje)
6. INA – INDUSTRIJA NAFTE d.d. (mišljenje – daju primjedbu)
7. URED DRŽAVNE UPRAVE U VUKOVARSKO-SRIJEMSKOJ ŽUPANJI, Služba za gospodarstvo i imovinsko-pravne poslove, Vukovar (daje pozitivno mišljenje)
8. ZAVOD ZA PROSTORNO UREĐENJE VUKOVARSKO-SRIJEMSKJE ŽUPANIJE (daje primjedbe)
9. MINISTARSTVO OBRANE (daje očitovanje – nemaju primjedbi)
10. HRVATSKE VODE (daju primjedbe)
11. HAKOM (daju mišljenje – nemaju primjedbi)
12. HRVATSKE CESTE (daju mišljenje – nemaju primjedbi)

ODGOVORI NA PRIMJEDBE S JAVNE RASPRAVE S OBRAZLOŽENJIMA

1. MINISTARSTVO UNUTARNJIH POSLOVA RAVNATELJSTVO CIVILNE ZAŠTITE
2. INA – INDUSTRIJA NAFTE d.d.
3. ZAVOD ZA PROSTORNO UREĐENJE VUKOVARSKO-SRIJEMSKJE ŽUPANIJE
4. HRVATSKE VODE

MIŠLJENJA, OČITOVANJA, PRIJEDLOZI I/ILI PRIMJEDBE S JAVNE RASPRAVE



REPUBLIKA HRVATSKA
MINISTARSTVO KULTURE

Uprava za zaštitu kulturne baštine
Konzervatorski odjel u Vukovaru

Klasa: 612-08/18-10/0549
Urbroj: 532-04-02-19/2-19-4
Vukovar, 20.05.2019.

24. 05. 2019.
REPUBLIKA HRVATSKA
VUKOVAJSKO-SIBIJSKA ŽUPANIJA
OPĆINA TRPINJA
PRITVORNA KAMARA
DVAZASTOJNIKOVAC 10 32224 TRPINJA

Prijelazna: 20. 05. 2019.	
Klasifikacijska oznaka:	Org. jed.
350-02/19-01/04	03
Uredbeni broj:	Prilog Vrh.
2136/08-03-19-2	

OPĆINA TRPINJA
Gajčanska 1
32224 Trpinja

Predmet: Trpinja, III. Izmjene i dopune Prostornog plana uređenja općine Trpinja, javna rasprava,
Mišljenje o prijedlogu plana – dostavlja se

Uvidom u prijedlog III. Izmjena i dopuna PPUO Trpinja za javnu raspravu, koji nam je dostavljen uz poziv, utvrdili smo da predložene izmjene i dopune nemaju utjecaja na kulturna dobra, te stoga nemamo primjedbi.

Po ovlasti Ministrice

Pročelnica
Zdenka Predrijevac, dipl.inž.grad.



Z. Predrijevac

Dostaviti:

1. Naslovu
2. Pismohrana, ovdje



REPUBLIKA HRVATSKA
MINISTARSTVO POLJOPRIVREDE

10000 Zagreb, Planinska 2a

KLASA: 550-02/19-01/280
URBROJ: 525-1 / 582-19 2
Zagreb, 20. svibnja 2019. godine



REPUBLIKA HRVATSKA
VUKOVARSKO-SRIJEMSKA ŽUPANIJA
OPĆINA TRPINJA
PRIVREMNA UPRAVA
TRPINSKI PROJEKCIJSKI IZVJEŠTAJ

Prilijeno: 24.05.2019.	
Klasifikacijska oznaka:	Org. jed.
550-02/19-01/01	05
Uredbeni broj:	Prilog: Vrij.
2196/08-03-19-3	

HRVATSKE ŠUME d.o.o.
DIREKCIJA
Ulica Kneza Branimira 1
10 000 Zagreb

PREDMET: Prijedlog III. Izmjena i dopuna Prostornog plana uređenja Općine Trpinja, obavijest o javnoj raspravi
- očitovanje, traži se

Poštovani,

sukladno odredbama članka 40. stavka 6. Zakona o šumama („Narodne novine“, br. 68/18 i 115/18), molimo u okviru vaše nadležnosti, očitovanje na Prijedlog III. Izmjena i dopuna Prostornog plana uređenja Općine Trpinja, za potrebe davanja mišljenja na prostorni plan sukladne stavku 5. istog članka.

S poštovanjem,



Na znanje:
- Općina Trpinja, Gajčanska 1, 32 224 Trpinja

DOSTAVITI:
1. Naslovu,
2. U spis predmeta.



REPUBLIKA HRVATSKA
VUKOVARSKO-SRIJEMSKA ŽUPANIJA
OPĆINA TRPINJA
OPĆINSKI NAČELNIK
KLASA: 350-02/19-01/01
URBROJ: 2196/08-03-19-2
Trpinja, 13. svibnja 2019.

Prema dostavnoj listi

Predmet: III. Izmjene i dopune PPUO Trpinja (prijedlog) – Poziv na javnu raspravu
- dostavlja se.

Sukladno članku 97. Zakona o prostornom uređenju („Narodne novine“ broj 153/13, 65/17, 114/18 i 39/19), Općina Trpinja zakazuje javnu raspravu o prijedlogu III. Izmjena i dopuna PPUO Trpinja.

Vrijeme trajanja javne rasprave je od 24.05.2019. do 31.05.2019. godine, a javno izlaganje održati će se 27.05.2019. godine u 10.00. sati u Općini Trpinja u prostorijama Općinske vijećnice, Gajčanska 1, Trpinja.

Primjedbe i prijedlozi na prijedlog III. Izmjena i dopuna PPUO Trpinja mogu se dati u Knjigu primjedbi koja je izložena uz prijedlog Plana, za vrijeme javnog izlaganja, predati u pisanom obliku preko urudžbenog zapisnika ili poštom zaključno s danom 31.05.2019. godine na adresu Općine Trpinja, Gajčanska 1, 32224 Trpinja.

U prilogu poziva dostavljamo Vam prijedlog III. Izmjena i dopuna PPUO Trpinja na CD-u.

Prilog:

-kao u tekstu

REPUBLIKA HRVATSKA
525 – ministarstvo poljoprivrede
Zagreb, ul. grada Vukovara 78

Primjeno	16.5.2019.
Klasifikacijska oznaka	Ustrojstvena jedinica
350-02/19-01/268	11.
Uredbeni broj	Pril. VIŠ.
2196-19-1	0 0,00

P 1 7 8 1 9 1 8 0





REPUBLIKA HRVATSKA
Ministarstvo državne imovine

KLASA: 940-01/18-03/5640
URBROJ: 536-03-02-03/03-19-04

Zagreb, 20. svibanj 2019.

REPUBLIKA HRVATSKA
VUKOVARSKO-SRIJEMSKA ŽUPANIJA
OPĆINA TRPINJA
PRIVREMENA ZNATEKA
SVRHOVAKUPNA OPĆINSKA UPRAVA

Prijeto: 27. 05. 2019	
Klasifikacijska oznaka:	Org. jed.
350-02/19-01/01	05
Unutarnji broj:	Prilog Vrij.
2196/08-05-18-6	

REPUBLIKA HRVATSKA
VUKOVARSKO-SRIJEMSKA ŽUPANIJA
OPĆINA TRPINJA

Gajčanska 1
32224 Trpinja

PREDMET: III. Izmjene i dopune Prostornog plana uređenja Općine Trpinja
- mišljenje na prijedlog Plana za javnu raspravu - daje se
VEZA: Vaš dopis KLASA: 350-02/19-01/01, URBROJ: 2196/08-03-19-4 od
13. svibnja 2019.

Poštovani,

Ministarstvo državne imovine temeljem članka 9. stavka 1. Zakona o upravljanju državnom imovinom („Narodne Novine“, br.52/18) te članku 101. Zakona o prostornom uređenju („Narodne novine“, br.153/13, 65/17, 114/18 i 39/19) u predmetu zahtjeva Općina Trpinja – daje pozitivno mišljenje Općini Trpinja u Vukovarsko-srijemskoj županiji na Nacrt konačnog prijedloga za javnu raspravu III. Izmjena i dopuna Prostornog plana uređenja Općine Trpinja.

Naime, temeljem uvida u dostavljenu dokumentaciju (grafičkog i tekstualnog dijela Plana) proizlazi da tržišna vrijednost nekretnina u vlasništvu Republike Hrvatske nije umanjena.

S poštovanjem,

MINISTAR

 dr. sc. Goran Marić

Ulica Ivana Dežurne 10, 10000 Zagreb, Tel: +385 1 6346 286, OIB 95555881478



REPUBLIKA HRVATSKA
MINISTARSTVO UNUTARNJIH POSLOVA
RAVNATELJSTVO CIVILNE ZAŠTITE

KLASA: 350-02/18-01/12
URBROJ: 511-01-386-19-4
Vukovar, 22. svibnja 2019. godine

Elektroničkom poštom

OPĆINA TRPINJA
Općinski načelnik
Gajčanska 1
Trpinja

Predmet: Prijedlog III Izmjena i dopuna PPUO Općine Trpinja
-primjedbe, dostavljaju se

Veza: vaša KLASA: 350-02/19-01/01, URBROJ: 2196/08-03-19-2
od 13. svibnja 2019. godine

Na dostavljeni prijedlog III izmjena i dopuna PPUO imamo sljedeće primjedbe:

- a) članak 30. Prijedloga, protiv smo toga da se podnaslov 9.2. Mjere zaštite od elementarnih nepogoda briše, zajedno sa pripadajućim člancima 251., 252. i 253. Mjere u navedenim člancima i dalje moraju biti u prostornom planu jer se odnose na zaštitu od potresa, zatim obvezu osiguranja vatrogasnog pristupa te izgradnju hidrantske mreže i
- b) U popisu sektorskih dokumenata i propisa koje je bilo potrebno pošiljati u izradi plana, kod Zakona o civilnoj zaštiti dodati broj Narodnih novina 118/18 pored postojećeg 82/15

Na ostatak prijedloga III izmjena i dopuna PPUO nemamo primjedbi.

S Poštovanjem,

Dostaviti:

1. Naslovu (elektroničkom poštom) i
2. Pismohrani, ovdje





UPRAVA ZA CESTE

VUKOVARSKO-SRIJEMSKA ŽUPANIJE

VINKOVCI, Josipa Kozarca 10, Tel: 032/531-044, 331-007 Tel/Fax:032/332-454

www.zuc-vk.hr, E-mail:zupanijska-uprava-za-cestes@vk.tel.hr

ŽIRO RAČUN: HR102340009110076239 MB: 1260626 OIB: 56328260771

KLASA: 350-02/19-01/18
URBROJ: 2188/1-06-03/2-19-2
VINKOVCI, 27. svibnja 2019.g.

REPUBLIKA HRVATSKA
VUKOVARSKO-SRIJEMSKA ŽUPANIJA
OPĆINA TRPINJA
REPUBLIKA HRVATSKA
VUKOVARSKO-SRIJEMSKA ŽUPANIJA
OPĆINA TRPINJA

REPUBLIKA HRVATSKA
VUKOVARSKO-SRIJEMSKA ŽUPANIJA

Općina Trpinja
Gajčanska 1
32224 Trpinja

Primljeno: 30.05.2019.	
Klasifikacijska oznaka:	Org. jed.
350-02/19-01/01	05
Uredbeni broj:	Prilog Vrij.
2196/08-02-19-7	/ /

Predmet: III. Izmjene i dopune Prostornog plana uređenja Općine Trpinja - prijedlog

Na temelju Vašeg dopisa Klasa: 350-02/19-01/01, Ur.broj: 2196/08-03-19-2, zaprimljenog 16. svibnja 2019. godine dostavljamo Vam naše mišljenje iz našeg djelokruga rada vezano za prijedlog III. Izmjena i dopuna Prostornog plana uređenja Općine Trpinja.

Uvidom u postojeću prostorno-plansku dokumentaciju koju smo dobili od Vas, obavještavamo Vas da Uprava za ceste Vukovarsko-srijemske županije prihvaća prijedlog III. Izmjena i dopuna PPUO Trpinja uz poštivanje već izdanih smjernica Klasa: 350-02/18-01/18, Ur.broj: 2188/1-06-03/2-18-2.

S poštovanjem,

Ravnatelj:
Željko Galić, dipl. oec.

REPUBLIKA HRVATSKA
VUKOVARSKO-SRIJEMSKA ŽUPANIJA
OPĆINA TRPINJA
REPUBLIKA HRVATSKA
VUKOVARSKO-SRIJEMSKA ŽUPANIJA
OPĆINA TRPINJA

Primljeno: 30.5.2019.	
Klasifikacijska oznaka:	Org. jed.
350-02/19-01/01	05
Uredbeni broj:	Prilog Vrij.
2196/08-02-19-7	/ /



REPUBLIKA HRVATSKA
UREĐ DRŽAVNE UPRAVE U
VUKOVARSKO-SRIJEMSKOJ ŽUPANJI
SLUŽBA ZA GOSPODARSTVO
I IMOVINSKO-PRAVNE POSLOVE
VUKOVAR

KLASA: 320-01/19-01/01
UR.BROJ: 2196-01-02/1-19-2
Vukovar, 28. svibnja 2019. god.

REPUBLIKA HRVATSKA
VUKOVARSKO-SRIJEMSKA ŽUPANIJA
OPĆINA TRPINJA
POSREDOVANJE U PROMETU NEKRETNIM
VUKOVARSKO-OPĆINSKA STANARSKA

Primljeno: 03.06.2019	Org. jed.
350-02/19-01/01	03
Uputnik broj:	Prilog
2146/08-05-19-9	/ /

VUKOVARSKO-SRIJEMSKA ŽUPANIJA
OPĆINA TRPINJA
TRPINJA
Gajčanska 1

**PREDMET: III. Izmjene i dopune Prostornog plana uređenja Općine Trpinja
- mišljenje - dostavlja se**

Zaprimili smo Vaš poziv za javnu raspravu i ujedno zahtjev za dostavu naših prijedloga i primjedbi na prijedlog III. Izmjena i dopuna Prostornog plana uređenja Općine Trpinja, KLASA: 350-02/19-01/01, UR.BROJ: 2196/08-03-19-2 od 13. svibnja 2019. godine, u prilogu kojeg je dostavljen prijedlog III. Izmjena i dopuna PPUO Trpinja, (pohranjena na CD-u).

Služba za gospodarstvo i imovinsko pravne poslove u sadašnjem trenutku, a na osnovi dostavljenog materijala, nema posebne prijedloge i primjedbe koji bi se odnosili na izradu III. Izmjena i dopuna Prostornog plana uređenja Općine Trpinja.

Naša Služba ima potpunu nadležnost u registraciji dijela gospodarskih subjekata koji će poslovati na području koje je obuhvaćeno prijedlogom III. Izmjena i dopuna Prostornog plana uređenja Općine Trpinja.

S poštovanjem,

VOJVOĐI SLUŽBE
Miroslav Vrgoč, dipl.iur.

ZAVOD ZA PROSTORNO UREĐENJE
VUKOVARSKO-SRIJEMSKA ŽUPANIJA
VINKOVCI

KLASA: 350-02/19-01/20
URBROJ: 2196/1-10-06-19-2.
Vinkovci, 31. svibnja 2019.

REPUBLIKA HRVATSKA
VUKOVARSKO-SRIJEMSKA ŽUPANIJA
OPĆINA TRPINJA
POSREDOVANJE U PROMETU NEKRETNIM PRAVNIM
POSREDOVANJE U PROMETU NEKRETNIM PRAVNIM

Prijeto: 03.06.2019.	
Klasifikacijska oznaka: 350-02/19-01/01	Org. jed. 03
Uredbeni broj: 2196/08-03-19-11	Prilog: VII.

OPĆINA TRPINJA
OPĆINSKI NAČELNIK

32224 TRPINJA
Gajčanska 1

Predmet: **Prijedlog III Izmjena i dopuna Prostornog plana uređenja
Općine Trpinja**
- primjedbe- dostavljaju se

Uvidom u Prijedlog III Izmjena i dopuna Prostornog plana uređenja Općine Trpinja (dalje u tekstu: Plana), očitujemo se kako slijedi:

**I. TEKSTUALNI DIO PLANA
1. ODREDBE ZA PROVEDBU**

- U cjelokupnom tekstu odredbi, termin: "van" ispraviti tako da glasi: "izvan"
- Termin "ukupna visina građevine" (visina od kote konačno zaravnatog terena do sljemena) i "visina građevine" (visina od kote konačno zaravnatog terena do vijenca) imaju različito značenje. Isto potrebno preispitati i uskladiti u cjelokupnom tekstu odredbi.

Članak 6.

- Tekst: "U članku 56., alineja, dodaje se:" nejasno je napisan. Potrebno ga je dodatno definirati i preformulirati.

Članak 7.

- U tekstu članka 76. definirane su sve građevine gospodarskih djelatnosti osim "skladišne", koja je dodana u istom članku. Predlažemo definiranje iste u tekstu članka.

Članak 12.

- U članku 12., u tablici, „Uvjeti korištenja građevne čestice i uvjeti gradnje“, alineja 10., omogućuje izgradnju građevina PPUT djelatnosti u rubnim djelovima naselja na medj, ukoliko je ista istovremeno i granica građevinskog područja. Mogućim proširenjem građevinskog područja naselja u budućnosti, takva meda više ne bi bila granica građevinskog područja. Razmotriti odredbu.

Članci 13. i 25.

- Preispitati mogu li se građevine javne i društvene namjene graditi isključivo za potrebe radnika.

Članci 16. i 19.

- Riječ: "član" potrebno ispraviti tako da glasi: "članak".

Članci 23. i 31.

- Nepravilno brisanje članaka. Brisanje je potrebno izvršiti uz korekciju numeracije ostalih članaka.

Članak 25.

- Članak 124. stavak 2.
Tekst stavka uskladiti sa točkom 20.5. Odredbi za provođenje, Prostornog plana VSŽ.

Članak 29.

- Navesti broj stavka koji se dodaje u članku 141.

Članak 35., stavak 3.

- Nejasno formuliran tekst. Potrebno ispraviti.

GRAFIČKI DIO PLANA

- Uskladiti prostorne pokazatelje za infrastrukturne koridore dalekovoda i magistralnog plinovoda s oznakama u legendi, na svim relevantnim kartografskim prikazima.
- Kartografski prikaz: "1. Korištenje i namjena površina i promet"
 - Prostorni pokazatelj: "IK - Izgrađeni dio građevinskog područja - proizvodna poslovna namjena", nije vidljiv na kartografskom prikazu.
 - Prostorni pokazatelj za plovni kanal uskladiti s oznakom u legendi.
 - Formiranje izdvojenog građevinskog područja gospodarske namjene, sukladno članku 2., točki 7. Odluke o izradi, nije vidljivo na kartografskom prikazu. Potrebno je obrazložiti, budući da je u tablici br. 32., prikazanoj u poglavlju: "2. Izmjene i dopune tekstualnog dijela Plana" vidljivo povećanje površine za izdvojena građevinska područja izvan naselja gospodarskih zona.
 - Na prikazu nisu vidljivi pokazatelji za: vodotok i ostale vodne površine.
 - Zašto je mijenjana cestovna infrastruktura na području Nove luke Vukovar, kada je važeći PPUO bio u skladu sa PPPPO VKDS?
- Kartografski prikaz: "3.B. Područja primjene posebnih mjera uređenja i zaštite"
 - Naziv prikaza u sastavnici koji glasi: "Područja primjene posebnih i promet" ispraviti tako da glasi: "Područja primjene posebnih mjera uređenja i zaštite"

- Prostorni pokazatelji za: granicu obuhvata Prostornog plana višenamjenskog kanala Dunav-Sava, zahvat potrebne provedbe procjene utjecaja na okoliš za prometne i energetske građevine i područja ekološke mreže RH nisu usklađeni u legendi i na prikazu. Uskladiti.
- Pokazatelj u legendi - područja i dijelovi ugroženog okoliša - vodotok nije vidljiv na prikazu.
- Kartografski prikaz: "4.B. Građevinsko područje naselja Bršadin i izdvojeno građevinsko područje izvan naselja industrijsko-skladišne zone luke na VK Dunav-Sava"
 - U legendi tekst koji glasi: "1.1. GRAĐEVINSKO PODRUČJENASELJA" ispraviti tako da glasi: "1.1. GRAĐEVINSKO PODRUČJE NASELJA"
 - Uskladiti orijentaciju kartografskog prikaza u odnosu na sjever.

S poštovanjem!

razmatljačica:
Pavica Firkovac, dipl.iur.





REPUBLIKA HRVATSKA
MINISTARSTVO OBRANE
ZAGREB

UPRAVA ZA MATERIJALNE RESURSE
SEKTOR ZA VOJNU INFRASTRUKTURU
Služba za vojno graditeljstvo i
energetsku učinkovitost

KLASA: 350-02/18-01/187
URBROJ: 512M3-020201-19-^h
Zagreb, 29. svibnja 2019.

VUKOVARSKO-SRIJEMSKA ŽUPANIJA
OPĆINA TRPINJA
Općinski načelnik
32224 TRPINJA

PREDMET: III. Izmjena i dopuna PPUO Trpinja,
- očitovanje, dostavlja se

VEZA: Vaš akt KLASA: 350-02/19-01/01, URBROJ: 2196/08-03-19-2
od 13. svibnja 2019.

Aktom iz veze predmeta dostavljena je posebna obavijest o održavanju javne rasprave o prijedlogu III. Izmjena i dopuna Prostornog plana uređenja Općine Trpinja.

Na temelju odredbi članka 92. Zakona o obrani („Narodne novine“ broj 73/13, 75/15, 27/16, 110/17 i 30/18) i Pravilnika o zaštitnim i sigurnosnim zonama oko vojnih lokacija i građevina („Narodne novine“ broj 122/15) nemamo primjedbi na prijedlog III. Izmjena i dopuna Prostornog plana uređenja Općine Trpinja.

Na području obuhvata predmetnog plana nema zona posebne namjene niti drugih zahtjeva vezano za zaštitu interesa obrane.

SZ
P. Anić

S poštovanjem,

VODITELJ SLUŽBE

Velimir Anić, dipl. ing. geod.

Dostaviti:
- naslovu
- pismohrana, ovdje

Prijeto:	03.06.2019
Klasifikacijska oznaka:	Org. jed.
350-02/19-01/01	03
Uredbeni broj:	Prilog VII
2196/08-03-19-10	1/1



HRVATSKE VODE

VODNOCOSPODARSKI ODJEL
7A DUNAV I DONJU DRAVU
31000 Osijek, Splavarska 2a

Telefon: 031 / 252 800
Telefax: 031 / 252 899

KLASA: 350-02/10-01/0000009
URBROJ: 374-22-1-19-15
Datum: 31.05.2019.

Primljeno:	06.06.2019.	Org. jez.	
Klasifikacijska oznaka:	350-02/19-01/01	03	
Uredbeni broj:	2196/08-03-19-2	Prilog	VII

VUKOVARSKO-SRIJEMSKA ŽUPANIJA
Općina Trpinja

32224 TRPINJA
Gajčanska 1

PREDMET: III. Izmjene i dopune Prostornog plana uređenja Općine Trpinja
- primjedbe, dostavljaju se

Veza: KLASA: 350-02/19-01/01, URBROJ: 2196/08-03-19-2

Pregledom dostavljenog prijedloga III. Izmjena i dopuna PPUO Trpinja ustanovljeno je da zahtjevi koje su Hrvatske vode dostavile u studenom 2018. godine za potrebe izrade III. Izmjena i dopuna PPUO Trpinja, nisu ugrađeni u dostavljeni prijedlog III. Izmjena te ih u cjelosti ponavljamo.

Na kartografski prikaz 3.A Uvjeti korištenja, ucrtati II. zonu sanitarne zaštite Izvorišta Cerić – prostor na kojem je izvorište voda za ljudsku potrošnju, a koji je potreban za fizičku zaštitu izvorišta.

U Odredbe za provođenje plana dodati nove odredbe koje glase:

"Za potrebe upravljanja rizicima od štetnog djelovanja voda, na vodotocima i drugim površinskim vodama utvrđuje se Inundacijsko područje. U inundacijskom području zabranjeno je obavljati radnje kojima se može pogoršati vodni režim i povećati stupanj rizika od štetnog djelovanja voda."

"Za potrebe redovnog održavanja kanala melioracijske odvodnje, uspostavlja se pojas za održavanje u širini od 5 metara od vanjskog ruba kanala uz kanale osnovne melioracijske odvodnje, odnosno u širini od 3 metra uz kanale detaljne melioracijske odvodnje. Ako na katastarskoj čestici kanala nema dovoljno prostora za širinu pojasa za održavanje, isti se uspostavlja na susjednim česticama neovisno o tome jesu li čestice unutar III izvan građevinskog područja. U pojasu za održavanje nije dopušteno podizanje zgrada, ograda i drugih građevina osim regulacijskih i zaštitnih vodnih građevina."

"Građevna čestica koja graniči s vodnim dobrom ne može se osnivati na način koji bi onemogućavao uređenje korita i oblikovanje inundacije za maksimalni protok vode ili pristup vodnom dobru."



073732493



KLASA: 350-05/19-01/174
URBROJ: 376-05-3-19-2
Zagreb, 30. svibnja 2019.

Republika Hrvatska
Vukovarsko-srijemska županija
Općina Trpinja
Načelnik
Gajčanska 1
32224 Trpinja

Predmet: Općina Trpinja
III. IZMJENE I DOPUNE PPU OPĆINE TRPINJA
- mišljenje u tijeku javne rasprave

Veza: Vaš dopis KLASA: 350-02/19-01/01, URBROJ: 2196/08-03-19-2 od 13. svibnja 2019.

Poštovani,

Hrvatska regulatorna agencija za mrežne djelatnosti (dalje: HAKOM) zaprimila je vaš dopis kojim tražite da na osnovu članka 101. Zakona o prostornom uređenju (NN br. 153/13) i članka 25. stavka 2. i 3. Zakona o elektroničkim komunikacijama (NN br. 73/08, 90/11, 133/12, 80/13, 71/14 i 72/17) izda mišljenje na prijedlog III. IZMJENE I DOPUNE PPU OPĆINE TRPINJA za javnu raspravu.

Uvidom u dostavljeni prijedlog III. IZMJENE I DOPUNE PPU OPĆINE TRPINJA za javnu raspravu **potvrđujemo** da na prijedlog nemamo primjedbi.

S poštovanjem,

HRVATSKA REGULATORNA AGENCIJA
ZA MREŽNE DJELATNOSTI
Roberta Franješa Milanovića 9
4 Z A G R E B

RAVNATELJ

od. *Tuškov*
mr.sc. *Miran Gostu*

Dostaviti:
I. Naslovu preporučeno

Prijemno:	10.6.2019	Org. jed.	
Klasifikacijska oznaka:	350-02/19-01/01	Prilog	Vrij.
Urudžbeni broj:	376/05-3-19-2		

REPUBLIKA HRVATSKA
VUKOVARSKO-SRIJEMSKA ŽUPANIJA
OPĆINA TRPINJA
PEĐEŠKOGA SPRAVČKA
BYROKRATSKO-UPRAVNA ZGRADA

HRVATSKA REGULATORNA AGENCIJA ZA MREŽNE DJELATNOSTI
Roberta i Franješa Milanovića 9, 10110 Zagreb / OIB: 67550783661 / Tel: (31) 7007 007, Fax: (01) 7007 070 / www.hakom.hr



Hrvatske ceste d.o.o.
za upravljanje, građenje i održavanje državnih cesta

adresa: Vončinina 3, 10000 Zagreb, Hrvatska
tel: +385 1 4722 555
e-mail: javnost@hrvatske-ceste.hr
website: www.hrvatske-ceste.hr

Sektor za razvoj i strateško planiranje
Odjel za razvoj i planiranje
Klasa: 350-02/15-01-234
Urbroj: 345-200-210-211/516-19-07/DB
Zagreb, 03. 06. 2019. god.

VUKOVARSKA SRIJEMSKA ŽUPANIJA
OPĆINA TRPINJA
Općinski načelnik
Gajčanska 1
32 224 TRPINJA

**Predmet: III. Izmjene i dopune Prostornog plana uređenja Općine Trpinja
- javna rasprava, mišljenje**

Vašim dopisom, klasa: 350-02/19-01/01, ur. broj: 2115/01-04-01/02-19-32 od 12. travnja 2019. godine, pozvali ste nas na javnu raspravu o Prijedlogu III. Izmjena i dopuna Prostornog plana uređenja Općine Trpinja, te ste zatražili naše mišljenje.

Temeļijem članka 101. Zakona o prostornom uređenju („Narodne novine“ broj 153/13, 65/17, 114/18) i članka 82. Zakona o cestama („Narodne novine“ broj 84/11, 22/13, 54/13, 148/13, 92/14) Hrvatske ceste d.o.o. obvezne su izvršiti pregled izrađene prostorno-planske dokumentacije te dati očitovanje na predložena rješenja cestovne infrastrukture državnog značenja.

Pregledom Prijedloga predmetnog Plana utvrđeno je sljedeće:

1. Postojeće državne ceste na području Općine Trpinja uertane su u Prijedlog plana u skladu s važećom Odlukom o razvrstavanju javnih cesta („Narodne novine“ broj 103/18).
2. Planirani zahvati na mreži državnih cesta uertani su prema izrađenoj studijsko - projektnoj dokumentaciji.

S poštovanjem

Primljeno: 03.06.2019.	
Klasifikacijska oznaka: 350-02/15-01-234	Org. jed.: 0
Uredbena broj: 2115/01-04-01/02-19-32	Prilog: Vrij. 1

Direktor Sektora:
Tomislav Levek, dipl. ing. grad

Na znanje
Pismohrana, ovdje

REPUBLIKA HRVATSKA
VUKOVARSKO-SRIJEMSKA ŽUPANIJA
OPĆINA TRPINJA
POSREDOVANJE U PROMETU NEKRETNIM PRAVNIM
POSREDOVANJE U PROMETU NEKRETNIM PRAVNIM

Sukob sa: Tigarović sud u Zagrebu, MBS: 080391653, MB: 1054972, OIB: 55545787885, Upisani temeljni kapital: 107.384.800,00 kn
IBAN: HR67 2340009 1100231902 kod Privredne banke Zagreb d.d.
Uprava Josipa Skočić, predsjednik Uprave, Alen Levenč, član Uprave, Nikša Konjevod, član Uprave, Senko Bošnjak, član Uprave

ODGOVORI NA PRIMJEDBE S JAVNE RASPRAVE S OBRAZLOŽENJIMA**1. Ministarstvo unutarnjih poslova Ravnateljstvo civilne zaštite**

Odgovor na primjedbu: PRIMJEDBE SE PRIHVAĆAJU

2. INA – INDUSTRIJA NAFTE d.d.

Odgovor na primjedbu: PRIMJEDBE SE NE PRIHVAĆAJU

Obrazloženje: Primjedbe nije moguće prihvatiti jer nisu predmet ovih Izmjena i dopuna.

3. Zavod za prostorno uređenje Vukovarsko-srijemske županije

Primjedba br. 3.1.: promjena termina „van“ u „izvan“

Odgovor na primjedbu: PRIMJEDBA SE PRIHVAĆA

Primjedba br. 3.2.: preispitati i uskladiti termine: „ukupna visina građevine“ i „visina građevine“

Odgovor na primjedbu: PRIMJEDBA SE PRIHVAĆA

Primjedba br. 3.3.: članak 6.

Odgovor na primjedbu: PRIMJEDBA SE NE PRIHVAĆA

Obrazloženje: Kako je sadržaj navedene alineje dogovoren s nadležnom službom, a i kao takva je ugrađena u više PPUO na području Vukovarsko-srijemske županije, smatramo da primjedbu ne treba prihvatiti.

Primjedba br. 3.4.: članak 7.

Odgovor na primjedbu: PRIMJEDBA SE PRIHVAĆA

Primjedba br. 3.5.: članak 12.

Odgovor na primjedbu: PRIMJEDBA SE PRIHVAĆA U SMISLU RAZMATRANJA ODREDBE (ALINEJE)

Obrazloženje: Razmatranjem navedene alineje zaključeno je da se alineja može zadržati jer je kao takva donešena temeljnim PPUO Trpinja, dakle nije mijenjana ovim Izmjenama i dopunama. Također, ista odredba je ugrađena u više PPUO na području Vukovarsko-srijemske županije.

Primjedba br. 3.6.: članak 13. i 25.

Odgovor na primjedbu: PRIMJEDBA SE PRIHVAĆA U SMISLU PREISPITIVANJA ČLANAKA 13. I 25.

Obrazloženje: Preispitivanjem navedenih članaka zaključeno je da se članci mogu zadržati kao takvi jer navedeno nije predmet ovih Izmjena i dopuna. Također, ista odredba je ugrađena u više PPUO na području Vukovarsko-srijemske županije.

Primjedba br. 3.7.: članak 16. i 19.

Odgovor na primjedbu: PRIMJEDBA SE PRIHVAĆA

Primjedba br. 3.8.: članak 23. i 31.

Odgovor na primjedbu: PRIMJEDBA SE NE PRIHVAĆA

Obrazloženje: Traženo bi bilo u suprotnosti s čl. 66. Jedinstvenih metodološko-nomotehničkih pravila za izradu akata koje donosi Hrvatski sabor (NN 74/15).

Primjedba br. 3.9.: članak 25.

Odgovor na primjedbu: PRIMJEDBA SE PRIHVAĆA

Primjedba br. 3.10.: članak 29.

Odgovor na primjedbu: PRIMJEDBA SE PRIHVAĆA

Primjedba br. 3.11.: članak 35., stavak 3.

Odgovor na primjedbu: PRIMJEDBA SE PRIHVAĆA

Primjedba br. 3.12.: usklađivanje prostornih pokazatelja za infrastrukturne koridore

Odgovor na primjedbu: PRIMJEDBA SE PRIHVAĆA

Obrazloženje: Navedeno nije predmet ovih Izmjena i dopuna, a neusklađenost je nastala zbog greške u radu printera i/ili računalnog programa.

Primjedba br. 3.13.: Kartografski prikaz: „1. Korištenje i namjena površina i promet“

Odgovor na primjedbu: PRIMJEDBA SE PRIHVAĆA DJELIMIČNO

Obrazloženje: Navedeno u alinejama 1, 2, 4 i 5 nije predmet ovih Izmjena i dopuna, propust je nastao zbog greške u radu printera i/ili računalnog programa te se taj dio primjedbe na kartografski prikaz br. 1. prihvaća.

Dio primjedbe u alineji 3 se ne prihvaća jer se tijekom izrade ovih Izmjena i dopuna od točke 7. odustalo kako je navedeno u obrazloženju Izmjena i dopuna, a granice ostalih Izdvojenih građevinskih područja izvan naselja gospodarskih zona nisu mijenjane. Također u Tekstualnom dijelu plana navedena je „NAPOMENA: Razlika u površinama građevinskih područja u odnosu na površine izražene u dosadašnjim važećim prostornim planovima na području Općine Trpinja, posljedica je izrade III. Izmjena i dopuna PPUO Trpinja na geodetskim podlogama u novoj geodetskoj projekciji.“, kao objašnjenje nastaloj razlici u površinama.

Primjedba br. 3.14.: Kartografski prikaz: „3.B. Područja primjene posebnih mjera uređenja i zaštite“

Odgovor na primjedbu: PRIMJEDBA SE PRIHVAĆA

Obrazloženje: Navedeno u alinejama 2. i 3. nije predmet ovih Izmjena i dopuna, a neusklađenost je nastala zbog greške u radu printera i/ili računalnog programa.

Primjedba br. 3.15.: Kartografski prikaz: „4.B. Građevinsko područje naselja Bršadin i izdvojeno građevinsko područje izvan naselja industrijsko skladišne zone luke na VK Dunav-Sava“

Odgovor na primjedbu: PRIMJEDBA SE PRIHVAĆA

4. Hrvatske vode

Odgovor na primjedbe: PRIMJEDBE SE NE PRIHVAĆAJU

Obrazloženje: Primjedbe nije moguće prihvatiti jer nisu predmet ovih Izmjena i dopuna.

E) SAŽETAK ZA JAVNOST

ZAVOD ZA PROSTORNO PLANIRANJE d.d. OSIJEK

**III. IZMJENE I DOPUNE PROSTORNOG
PLANA UREĐENJA OPĆINE
TRPINJA
(Prijedlog)**

SAŽETAK ZA JAVNOST

OSIJEK, svibanj 2019.

OBRAZLOŽENJE IZMJENA I DOPUNA

Općina Trpinja donijela je dana 19.09.2018. godine Odluku o izradi III. Izmjena i dopuna Prostornog plana uređenja Općine Trpinja ("Službeni vjesnik" Vukovarsko-srijemske županije, broj 25/18).

III. Izmjene i dopune Prostornog plana uređenja Općine Vođinci obuhvaćaju Odredbe za provođenje, grafički i tekstualni dio Plana.

U odnosu na važeći PPUO Trpinja Izmjene i dopune prikazane su na kartografskom prikazu "0. Pregledna karta izmjena i dopuna", a objašnjenja su u tekstu koji slijedi:

Izmjena i dopuna broj 1.

Ovom Izmjenom i dopunom planira se povećanje građevinskog područja naselja Bobota te proporcionalno smanjenje istog građevinskog područja na za to najpovoljnijoj lokaciji.

Izmjena i dopuna broj 2.

Ovom Izmjenom i dopunom planira se povećanje građevinskog područja naselja Bršadin te proporcionalno smanjenje istog građevinskog područja na za to najpovoljnijoj lokaciji.

Izmjena i dopuna broj 3.

Ovom Izmjenom i dopunom planiraju se izmjene i dopune Odredbi za provođenje.

Izmjena i dopuna broj 4.

Ova izmjena i dopuna odnosi se na usklađivanje Plana sa čl. 201. Zakona o prostornom uređenju (NN br. 153/13), određivanje izgrađenih, neizgrađenih i neuređenih dijelova građevinskih područja.

Izmjena i dopuna broj 5.

Ova izmjena i dopuna odnosi se na redefiniranje količine i obuhvata planova užih područja.

Izmjena i dopuna broj 6.

Ovom Izmjenom i dopunom planira se gospodarska namjena unutar građevinskog područja naselja.

Izmjena i dopuna broj 7.

Ovom Izmjenom i dopunom planira se Izdvojeno građevinsko područje gospodarske namjene. (Tijekom izrade Nacrta prijedloga Plana od ove Izmjene i dopune se odustalo jer nije bilo moguće planirati zbog zapreka u smislu usklađenosti s planom šireg područja i zakonskim propisima.)

E) EVIDENCIJA POSTUPKA IZRADE I DONOŠENJA PROSTORNOG PLANA

Prije donošenja Odluke o izradi III. Izmjena i dopuna Prostornog plana uređenja Općine Trpinja, Općina Trpinja je provela postupak Ocjene o potrebi strateške procjene utjecaja na okoliš III. Izmjena i dopuna Prostornog plana uređenja Općine Trpinja. Po provedenom postupku načelnik Općine Trpinja je donio kojom se utvrđuje da nije potrebno provesti stratešku procjenu utjecaja na okoliš za III. Izmjene i dopune Prostornog plana uređenja Općine Trpinja.

19.09.2018. Općinsko vijeće Općina Trpinja na svojoj 8. sjednici donijelo je Odluku o izradi III. Izmjena i dopuna Prostornog plana uređenja Općine Trpinja ("Službeni vjesnik" Vukovarsko-srijemske županije, broj 25/18).

Na temelju Odluke o izradi III. Izmjena i dopuna Prostornog plana uređenja Općine Trpinja, Općina Trpinja započela je izradu Plana.

Prema članku 90. Zakona o prostornom uređenju Općina Trpinja kao nositelj izrade Plana zatražila je zahtjeve (podaci, planske smjernice i propisani dokumenti) od dvadesetčetiri (24) javnopravna tijela i osoba i osam (8) susjednih jedinica lokalne samouprave (njihov popis naveden je u članku 8. Odluke o izradi Plana).

Svoje zahtjeve ili očitovanja, u propisanom roku, dostavili su:

1. REPUBLIKA HRVATSKA MINISTARSTVO KULTURE
Uprava za zaštitu kulturne baštine Konzervatorski odjel u Vukovaru
2. REPUBLIKA HRVATSKA MINISTARSTVO OBRANE
Služba za nekretnine, graditeljstvo i zaštitu okoliša
3. MINISTARSTVO DRŽAVNE IMOVINE
4. URED DRŽAVNE UPRAVE U VUKOVARSKO-SRIJEMSKOJ ŽUPANIJI
Služba za gospodarstvo i imovinsko-pravne poslove
5. SUSJEDNE JEDINICE LOKALNE SAMOUPRAVE:
 - GRAD OSIJEK
 - OPĆINA ERDUT
 - OPĆINA BOROVO
6. HRVATSKA REGULATORNA AGENCIJA ZA MREŽNE DJELATNOSTI
7. PLINACRO d.o.o.
8. PRVO PLINARSKO DRUŠTVO d.o.o.
9. INA-INDUSTRIJA NAFTE d.d.,
SD Istraživanje i proizvodnja nafte i plina
10. UPRAVA ZA CESTE VUKOVARSKO-SRIJEMSKOJ ŽUPANIJE
11. HRVATSKE VODE
VGO za Dunav i donju Dravu, Osijek
12. VODOVOD GRADA VUKOVARA d.o.o.
Za vodoopskrbu i odvodnju
13. DRŽAVNA UPRAVA ZA ZAŠTITU I SPAŠAVANJE, Područni ured za zaštitu i spašavanje Vukovar

Nakon propisanog roka, svoje zahtjeve ili očitovanja, dostavili su:

1. HRVATSKE ŽELJEZNICE
2. SLUŽBA ZA PROSTORNO PLANIRANJE, GRADNJU I ZAŠTITU OKOLIŠA VUKOVARSKO-SRIJEMSKOJ ŽUPANIJE
3. HRVATSKE CESTE
4. MINISTARSTVO POLJOPRIVREDE (dopis upućen Hrvatskim šumama – direkciji)
5. MINISTARSTVO ZAŠTITE OKOLIŠA I ENERGETIKE
6. MINISTARSTVO POLJOPRIVREDE

Načelnik Općine je dana 10.05.2019. godine utvrdio Prijedlog plana za javnu raspravu.

Javna rasprava trajala je od 24.05.2019. godine do 31.05.2019. godine.

Javno izlaganje održano je 27.05.2019. godine u Vijećnici Općine Vođinci, Gajčanska 1, Trpinja s početkom u 10.00 sati.

Obavijest o javnoj raspravi bila je objavljena :

- web stranica Općine Trpinja (14.05.2019. godine),
- web stranica Ministarstva graditeljstva i prostornog uređenja (14.05.2019. godine),
- Glas Slavonije (13.05.2019. godine),
- Oglasna ploča Općine Trpinja (14.05.2019. godine),
- radio.

Poziv na javnu raspravu upućen je 15.05.2019. godine javnopravnim tijelima i osobama. Uz poziv dostavljen je Prijedlog III. Izmjena i dopuna Prostornog plana uređenja Općine Trpinja na CD-u.

U zakonskom roku za javnu raspravu mišljenja, primjedbe ili očitovanja su dostavili:

1. MINISTARSTVO KULTURE, Uprava za zaštitu kulturne baštine, Konzervatorski odjel u Vukovaru (daje mišljenje – nemaju primjedbi)
2. MINISTARSTVO POLJOPRIVREDE (poziv prosljedilo na očitovanje Hrvatske šume d.o.o. Direkcija)
3. MINISTARSTVO DRŽAVNE IMOVINE (daje pozitivno mišljenje)
4. MINISTARSTVO UNUTARNJIH POSLOVA RAVNATELJSTVO CIVILNE ZAŠTITE (daje primjedbe)
5. UPRAVA ZA CESTE VUKOVARSKO-SRIJEMSKJE ŽUPANIJE (daje pozitivno mišljenje)
6. INA – INDUSTRIJA NAFTE d.d. (mišljenje – daju primjedbu)
7. URED DRŽAVNE UPRAVE U VUKOVARSKO-SRIJEMSKOJ ŽUPANIJ, Služba za gospodarstvo i imovinsko-pravne poslove, Vukovar (daje pozitivno mišljenje)
8. ZAVOD ZA PROSTORNO UREĐENJE VUKOVARSKO-SRIJEMSKJE ŽUPANIJE (daje primjedbe)
9. MINISTARSTVO OBRANE (daje očitovanje – nemaju primjedbi)
10. HRVATSKE VODE (daju primjedbe)
11. HAKOM (daju mišljenje – nemaju primjedbi)
12. HRVATSKE CESTE (daju mišljenje – nemaju primjedbi)

Na Javnom izlaganju nije bilo primjedbi

U Knjizi primjedbi nije bilo primjedbi.

U Odgovorima na primjedbe s Javne rasprave dati su odgovori na primjedbe.

27.06.2019., načelnik Općine donio je Zaključak o utvrđivanju Konačnog prijedloga III. Izmjena i dopuna Prostornog plana uređenja Općine Trpinja (objavljen u „Službenom vjesniku“ Vukovarsko-srijemske županije br. 8/19 od 11.07.2019.).

04.07.2019., zaprimljeno je Mišljenje Javne ustanove Zavod za prostorno uređenje Vukovarsko-srijemske županije da je Plan izrađen u skladu s Prostornim planom Vukovarsko-srijemske županije ("Službeni vjesnik Vukovarsko-srijemske županije" broj 7/02, 8/07, 9/07, 9/11 i 19/14) (KLASA: 350-02/19-01/30, URBROJ: 2196/1-10-07-19-3 od 04.07.2019.).

05.07.2019., Općinsko vijeće je donijelo Odluku o donošenju III. Izmjena i dopuna Prostornog plana uređenja Općine Trpinja.

11.07.2019., Odluka o donošenju III. Izmjena i dopuna Prostornog plana uređenja Općine Trpinja je objavljena u „Službenom vjesniku“ Vukovarsko-srijemske županije br. 8/19 od 11.07.2019.

Priloženi preslici:

- Odluka o izradi III. Izmjena i dopuna PPUO Trpinja ("Službeni vjesnik" Vukovarsko-srijemske županije broj 25/18)

- Zaključak načelnika o utvrđivanju Prijedloga III. Izmjena i dopuna PPUO Trpinja
- Zaključak načelnika o utvrđivanju Konačnog prijedloga III. Izmjena i dopuna Prostornog plana uređenja Općine Trpinja ("Službeni vjesnik" Vukovarsko-srijemske županije broj 8/19)
- Mišljenje Javne ustanove Zavod za prostorno uređenje Vukovarsko-srijemske županije da je Plan izrađen u skladu s Prostornim planom Vukovarsko-srijemske županije ("Službeni vjesnik Vukovarsko-srijemske županije" broj 7/02, 8/07, 9/07, 9/11 i 19/14)

CILJIV, POMOĆ SOCIJALNO UGROŽENIM OSOBAMA	1.1. Osvrtanje prava socijalne skrbi 1006	1006A00001 Socijalna zaštita-pomoći u novcu	1.735.000,00	1.160.499,44	Broj korisnika pomoći
		1001A00001 Predstavničko i izvršno tijelo Općine- redovan rad	350.000,00	103.727,40	Učestalost promjene lokalnih propisa, pravodobnost u djelovanju
CILJIV, JAKŠANJE OPĆINSKIH STRUKTURA	1.1. RAZVOJ INSTITUCIONALNIH KAPACITETA 1002	1002A00001 Administrativno, tehničko i stručno osoblje	3.030.000,00	957.635,45	Broj predmeta u rješavanju, pravodobnost rješavanja radnih zadataka

Na temelju članka 86. stavak 3. Zakona o prostornom uređenju („Narodne novine“ broj 153/13 i 65/17) i članka 31. stavka 1. točke 21. Statuta Općine Trpinja („Službeni vjesnik“ Vukovarsko-srijemske županije broj 11/13 i 3/18) Općinsko vijeće Općine Trpinja, na 8. sjednici održanoj dana 19. rujna 2018., godine, donosi:

**ODLUKU
O IZRADI III. IZMJENA I DOPUNA
PROSTORNOG PLANA UREĐENJA
OPĆINE TRPINJA**

PRAVNA OSNOVA

Članak 1.

Ovom Odlukom započinje izrada III. Izmjena i dopuna Prostornog plana uređenja Općine (PPUO) Trpinja sukladno članku 113. Zakona o prostornom uređenju („Narodne novine“ broj 153/13 i 65/17).

OBUHVAAT IZMJENA I DOPUNA

Članak 2.

III. Izmjene i dopune PPUO Trpinja obuhvaćaju:

1. Povećanje građevinskog područja naselja Bobota te proporcionalno smanjenje istog građevinskog područja na za to najpovoljnijoj lokaciji.
2. Povećanje građevinskog područja naselja Bršadin te proporcionalno smanjenje istog građevinskog područja na za to najpovoljnijoj lokaciji.
3. Izmjene i dopune Odredbi za provođenje.
4. Usklađivanje Plana sa čl. 201. Zakona o prostornom uređenju („Narodne novine“ broj 153/13), određivanje izgrađenih, neizgrađenih i neuređenih dijelova građevinskih područja.
5. Redefiniranje količine i obuhvata planova užih područja.
6. Određivanje gospodarske namjene unutar građevinskog područja naselja.

**7. Formiranje izdvojenog građevinskog područja
gospodarske namjene.**

Navedeni zahtjevi će se na odgovarajući način ugraditi u tekstualni i grafički dio PPUO-a ukoliko ne postoje zapreke u smislu usklađenosti s planom šireg područja i zakonskim propisima, što je nedvojbeno moguće utvrditi samo neposredno kroz proces izrade plana. Ukoliko se kroz izradu Plana utvrdi da neku od navedenih izmjena nije moguće ugraditi ili se od njih odustaje, ovu Odluku nije zbog toga potrebno mijenjati.

OCJENA STANJA

Članak 3.

Ocjenom stanja unutar obuhvata PPUO Trpinja, uočeni su problemi vezani za: Usklađivanje Plana sa Zakonom o prostornom uređenju („Narodne novine“ broj 153/13), osobito određivanje izgrađenih, neizgrađenih i neuređenih dijelova građevinskih područja te količine i obuhvata planova užih područja, potrebu formiranja područja gospodarske namjene unutar naselja kao i izdvojenog građevinskog područja.

CILJEVI I PROGRAMSKA POLAZIŠTA

Članak 4.

Osnovni cilj i programsko polazište je stvaranje prostornih uvjeta za planirani razvoj Općine Trpinja.

POPIS POTREBNIH STRUČNIH PODLOGA

Članak 5.

Za izradu III. Izmjena i dopuna PPUO Trpinja nije potrebna izrada stručnih podloga, odnosno koristit će se stručne podloge iz važećeg PPUO Trpinja.

NAČIN PRIBAVLJANJA STRUČNIH RJEŠENJA

Članak 6.

Broj 25.

„SLUŽBENI VJESNIK“

Stranica 58

Stručna rješenja pribavit će se od strane stručnog izrađivača Plana.

VRSTA I NAČIN PRIBAVLJANJA
KATASTARSKIH PLANOVA I ODGOVARAJUĆIH
POSEBNIH GEODETSKIH PODLOGA

Članak 7.

Za izradu III. Izmjena i dopuna PPUO Trpinja koristiti će se kartografske podloge iz važećeg PPUO Trpinja.

POPIS JAVNOPRAVNIH TIJELA ODREĐENIH
POSEBNIM PROPISIMA KOJA DAJU ZAHTJEVE

Članak 8.

Popis javnopravnih tijela određenih posebnim propisima koja daju zahtjeve (podaci, planske smjernice i propisani dokumenti) za izradu III. Izmjena i dopuna PPUO Trpinja iz područja svog djelovanja, te drugih sudionika koji će sudjelovati u izradi je sljedeći:

1. REPUBLIKA HRVATSKA
MINISTARSTVO KULTURE
Uprava za zaštitu kulturne baštine
Konzervatorski odjel u Vukovaru
Županijska 5, p.p. 4
32000 VUKOVAR
2. REPUBLIKA HRVATSKA
MINISTARSTVO ZAŠTITE OKOLIŠA I
ENERGETIKE
Uprava za zaštitu prirode
Radnička cesta 80
10000 ZAGREB
3. REPUBLIKA HRVATSKA
MINISTARSTVO OBRANE
Služba za nekretnine, graditeljstvo i zaštitu okoliša
Trg kralja Petra Krešimira IV
10000 ZAGREB
4. REPUBLIKA HRVATSKA
MINISTARSTVO POLJOPRIVREDE
Uprava poljoprivrede i prehrambene industrije
Ulica grada Vukovara 78
10000 ZAGREB
5. REPUBLIKA HRVATSKA
MINISTARSTVO POLJOPRIVREDE
Uprava šumarstva, lovstva i drvne industrije
Ulica grada Vukovara 78
10000 ZAGREB
6. MINISTARSTVO DRŽAVNE IMOVINE
Dežmanova 10
10000 ZAGREB
7. MINISTARSTVO REGIONALNOG
RAZVOJA I FONDOVA EUROPSKE UNJE
Račkoga 6
10000 ZAGREB
8. URED DRŽAVNE UPRAVE U
VUKOVARSKO-SRIJEMSKOJ ŽUPANIJ

Služba za gospodarstvo
Odsjek za poljoprivredu, šumarstvo i vodno
gospodarstvo
Županijska 11
32000 VUKOVAR

9. MUP- POLICIJSKA UPRAVA
VUKOVARSKO-SRIJEMSKA,
Protupožarni odjel
Glagoljaška 27b
32100 VINKOVCI

10. SUSJEDNE JEDINICE LOKALNE
SAMOUPRAVE:

- GRAD OSIJEK
- OPĆINA ERDUT
- OPĆINA ŠODOLOVCI
- GRAD VUKOVAR
- OPĆINA BOGDANOVCI
- OPĆINA BOROVO
- OPĆINA NUŠTAR
- OPĆINA TORDINCI

11. HRVATSKA REGULATORNA AGENCIJA
ZA MREŽNE DJELATNOSTI
Ulica Roberta Frangeša Mihanovića 9
10000 ZAGREB

12. HOPS d.o.o.
Prijenosno područje Osijek
Vukovarska cesta 217
31000 OSIJEK

13. HEP-OPERATOR DISTRIBUCIJSKOG
SUSTAVA d.o.o.
Elektra Vinkovci
Kralja Zvonimira 96
32100 VINKOVCI

14. PLINACRO d.o.o.
Savska cesta 88a
10000 ZAGREB

15. PRVO PLINARSKO DRUŠTVO d.o.o.
A. Stepinca 27
32000 VUKOVAR

16. INA-INDUSTRIJA NAFTE d.d.,
SD Istraživanje i proizvodnja nafte i plina
A. V. Holjevca 10
10000 ZAGREB

17. HRVATSKE CESTE d.o.o.
Za upravljanje, gradenje i održavanje državnih cesta
Vončinina 3
10000 ZAGREB

18. HRVATSKE ŽELJEZNICE
Antuna Mihanovića 12
10000 ZAGREB

Broj 25.

„SLUŽBENI VJESNIK“

Stranica 59

19. UPRAVA ZA CESTE VUKOVARSKO-SRIJEMSKE ŽUPANIJE
Glagoljaška 4
32100 VINKOVCI

20. HRVATSKE VODE
VGO za Dunav i donju Dravu, Osijek
Splavarska 2a
31000 OSIJEK

21. HRVATSKE VODE
VGI za Mali sliv „Vuka“ Osijek
Splavarska 2a
31000 OSIJEK

22. VODOVOD GRADA VUKOVARA d.o.o.
Za vodoopskrbu i odvodnju
Jana Bate 4
32010 VUKOVAR

23. JAVNA USTANOVA ZAVOD ZA
PROSTORNO UREĐENJE
VUKOVARSKO-SRIJEMSKE ŽUPANIJE
Glagoljaška 27
32100 VINKOVCI

24. VUKOVARSKO-SRIJEMSKA ŽUPANIJA
Služba za prostorno planiranje, gradnju i zaštitu
okoliša
Županijska 9, 32000 VUKOVAR

25. PODRUČNI URED ZA ZAŠTITU I
SPAŠAVANJE VUKOVAR
L.Ružičke 1
32000 VUKOVAR

Pravne osobe navedene u stavku 1. ovoga članka dužne su osigurati i dostaviti Općini, u roku od 15 dana, zahtjeve (podatke, planske smjernice i propisane dokumente) sukladno članku 90. Zakona o prostornom uređenju.
ROKOVI ZA IZRADU

Članak 9.

Nacrt prijedloga III. Izmjena i dopuna PPUO Trpinja izradit će se u rokovima koji će se utvrditi sa stručnim izrađivačem Plana.

ZABRANA I VRIJEME TRAJANJE ZABRANE
IZDAVANJA AKATA

Članak 10.

Ovom se Odlukom tijekom izrade III. Izmjena i dopuna PPUO Trpinja ne utvrđuje zabrana izdavanja akata kojima se odobravaju zahvati u prostoru, odnosno građenje.

IZVORI FINANCIRANJA IZRADE

Članak 11.

Izvori financiranja za izradu Plana osiguravaju se iz Proračuna Općine Trpinja i drugih izvora.

ZAVRŠNE ODREDBE

Članak 12.

Provođenje ove Odluke povjerava se Jedinstvenom upravnom odjelu Općine Trpinja.

Članak 13.

Ova Odluka stupa na snagu osam dana od dana objave u „Službenom vjesniku“ Vukovarsko-srijemske županije.

KLASA: 350-02/18-01/05
URBROJ: 2196/08-03-18-2
Trpinja, 19. rujna 2018.

PREDSJEDNIK OPĆINSKOG VIJEĆA
Nikola Lazić

Na temelju članka 31. stavka 1. točke 21. Statuta Općine Trpinja („Službeni vjesnik“ Vukovarsko-srijemske županije broj 11/13 i 3/18) Općinsko vijeće Općine Trpinja na 8. sjednici, održanoj dana 19. rujna 2018., donijelo je

O D L U K U
O PRIHVATANJU IZVJEŠĆA O RADU
OPĆINSKOG NAČELNIKA OPĆINE TRPINJA
ZA RAZDOBLJE OD I.-VI. MJESECA 2018.
GODINE

I.

Općinsko vijeće Općine Trpinja prihvaća Izvješće o radu općinskog načelnika Općine Trpinja za razdoblje od I.-VI. mjeseca 2018. godine (KLASA: 022-05/18-01/130 URBROJ:2196/08-03-18-1 od 11.9.2018.)

KLASA: 022-05/18-01/130
URBROJ: 2196/08-01-18-2
Trpinja, 19. rujna 2018.

PREDSJEDNIK OPĆINSKOG VIJEĆA
Nikola Lazić

Na temelju članka 31. stavka 1. točke 21. Statuta Općine Trpinja („Službeni vjesnik“ Vukovarsko-srijemske županije, broj 11/13 i 3/18), Općinsko vijeće Općine Trpinja, na 8. sjednici, održanoj dana 19. rujna 2018. godine, donosi

O D L U K U
O STAVLJANJU VAN SNAGE ODLUKE O
NAKNADI ZA RAZVOJ

Članak 1.

Stavlja se van snage Odluka o naknadi za razvoj („Službeni vjesnik“ Vukovarsko-srijemske županije broj 3/12 i 9/14).

Članak 2.

Odluka iz članka 1. stavlja se van snage nakon što je od strane Vodovoda Grada Vukovara d.o.o. utvrđeno kako su prikupljena dostatna sredstva od predmetne naknade za razvoj za realizaciju podprojekta „Sustav odvodnje Grada Vukovara“.



REPUBLIKA HRVATSKA
VUKOVARSKO-SRIJEMSKA ŽUPANIJA
OPĆINA TRPINJA
OPĆINSKI NAČELNIK
KLASA: 350-02/19-01/01
URBROJ:2196/08-03-19-1
Trpinja, 10. svibnja 2019.

Na temelju članka 95. Zakona o prostornom uređenju ("Narodne novine", broj 153/13, 65/17, 114/18 i 39/19) i članka 46. stavak 4. točke 12. Statuta Općine Trpinja ("Službeni vjesnik" Vukovarsko-srijemske županije broj 11/13 i 3/18), dana 10. svibnja 2019., općinski načelnik donosi sljedeći

ZAKLJUČAK

o utvrđivanju Prijedloga III. Izmjena i dopuna PPUO Trpinja

Članak 1.

Utvrđuje se Prijedlog III. Izmjena i dopuna PPUO Trpinja (u daljnjem tekstu: Prijedlog plana).

Prijedlog plana sadrži tekstualni i grafički dio Plana te Sažetak za javnost.

Članak 2.

Prijedlog plana se upućuje u javnu raspravu. Javna rasprava s javnim uvidom trajat će osam (8) dana u vremenu od 24.05.2019. do 31.05.2019. godine.

Članak 3.

Prijedlog plana (tekstualni i grafički dio) bit će izložen u prostorijama Općine Trpinja, Trpinja, Gajčanska 1, svakim radnim danom od 7.00 do 15.00 sati.

Članak 4.

Tijekom trajanja javne rasprave bit će organizirano javno izlaganje Prijedloga plana u Općini Trpinja, Trpinja, Gajčanska 1, u prostorijama Općinske vijećnice, dana 27.05.2019. godine, u 10.00 sati.

Članak 5.

Pisana očitovanja, prijedlozi i primjedbe na Prijedlog plana mogu se predati u pisanom obliku preko urudžbenog zapisnika ili poštom na adresu Općine Trpinja, 32224 Trpinja, Gajčanska 1, najkasnije do isteka roka javne rasprave zaključno s danom 31.05.2019. godine.

Članak 6.

Općinski načelnik Općine Trpinja se obvezuje:

- po donošenju ovog Zaključka, o njegovom sadržaju i trajanju javne rasprave izvijestiti sredstva javnog priopćavanja,
- Uputiti posebnu pisanu obavijest o donošenju ovog Zaključka s pozivom na javno izlaganje, tijelima opisanim u članku 97. Zakona.

Članak 7.

Ovaj Zaključak obvezno se objavljuje u „Službenom vjesnik“ Vukovarsko-srijemske županije.

OPĆINSKI NAČELNIK

Miroslav Palić, ing.





REPUBLIKA HRVATSKA
VUKOVARSKO-SRIJEMSKA ŽUPANIJA
OPĆINA TRPINJA
OPĆINSKI NAČELNIK
KLASA: 350-02/19-01/02
URBROJ:2196/08-03-19-1
Trpinja, 27. lipnja 2019.

Na temelju članka 105. stavka 3. Zakona o prostornom uređenju ("Narodne novine", broj 153/13, 65/17, 114/18 i 39/19) i članka 46. stavak 4. točke 13. Statuta Općine Trpinja "Službeni vjesnik" Vukovarsko-srijemske županije broj 11/13 i 3/18), općinski načelnik Općine Trpinja donosi sljedeći

ZAKLJUČAK
O UTVRĐIVANJU KONAČNOG PRIJEDLOGA
III. IZMJENA I DOPUNA PROSTORNOG PLANA UREĐENJA OPĆINE TRPINJA

Članak 1.

Prihvaća se Nacrt konačnog prijedloga III. Izmjena i dopuna Prostornog plana uređenja Općine Trpinja i utvrđuje se Konačni prijedlog III. Izmjena i dopuna Prostornog plana uređenja Općine Trpinja.

Članak 2.

Konačni prijedlog III. Izmjena i dopuna Prostornog plana uređenja Općine Trpinja dostavit će se Javnoj ustanovi Zavodu za prostorno uređenje Vukovarsko-srijemske županije radi davanja mišljenja.

Članak 3.

Nakon dobivenog mišljenja Konačni prijedlog III. Izmjena i dopuna Prostornog plana uređenja Općine Trpinja dostavit će se Općinskom vijeću na usvajanje.

Članak 4.

Jedinstveni upravni odjel Općine Trpinja provest će ovaj Zaključak.

Članak 5.

Ovaj Zaključak stupa na snagu danom donošenja.

Članak 6.

Ovaj Zaključak obvezno se objavljuje u "Službenom vjesniku" Vukovarsko-srijemske županije.



ZAVOD ZA PROSTORNO UREĐENJE
VUKOVARSKO-SRIJEMSKJE ŽUPANIJE
VINKOVCI

KLASA: 350-02/19-01/30
URBROJ: 2196/1-10-07-19-3
Vinkovci, 4. srpnja 2019. god.

OPĆINA TRPINJA
OPĆINSKI NAČELNIK

32224 TRPINJA
Gajčanska 1

Sukladno članku 107. stavak 2. Zakona o prostornom uređenju ("Narodne novine" broj: 153/13, 65/17, 114/18 i 39/19) Zavod za prostorno uređenje Vukovarsko-srijemske županije, po zahtjevu Općine Trpinja radi davanja mišljenja na Konačni prijedlog III. Izmjena i dopuna Prostornog plana uređenja Općine Trpinja izdaje:

MIŠLJENJE

Konačni prijedlog III. Izmjena i dopuna Prostornog plana uređenja Općine Trpinja, izrađen od Zavod za prostorno planiranje d.d. Osijek, Osijek, Vijenac Paje Kolarića 5A, iz lipnja 2019. god., u skladu je sa Prostornim planom Vukovarsko-srijemske županije ("Službeni vjesnik" Vukovarsko-srijemske županije broj: 7/02, 8/07, 9/07, 9/11 i 19/14).



ravnateljica:
Pava Vilkovac, dipl.iur.

IV. DOKUMENTACIJA

REPUBLIKA HRVATSKA
TRGOVAČKI SUD U OSIJEKU

IZVADAK IZ SUDSKOG REGISTRA

SUBJEKT UPISA

MBS:

030006824

OIB:

78499807369

TVRTKA:

- 1 ZAVOD ZA PROSTORNO PLANIRANJE, dioničko društvo
- 1 English Urban planing institute, share holding company, Osijek, Croatia
- 1 ZPO, d.d.

SJEDIŠTE/ADRESA:

- 1 Osijek (Grad Osijek)
Vij.P.Kolarića 5/A

PRAVNI OBLIK:

- 1 dioničko društvo

PREDMET POSLOVANJA:

- 1 51.1 - Posredovanje u trgovini (trgovina na veliko uz naknadu ili na ugovornoj osnovi)
- 1 51.7 - Ostala trgovina na veliko
- 1 70.1 - Poslovanje vlastitim nekretninama
- 1 70.2 - Iznajmljivanje vlastitih nekretnina
- 1 70.31 - Agencije za promet nekretninama
- 1 72.3 - Obrada podataka
- 1 72.4 - Izrada baze podataka
- 1 74.13 - Istraživanje tržišta i ispit. javnog mnijenja
- 1 * - Savjetovanje i poslovi u arhitektonskoj djelatnosti
- 1 * - Inženjering, projektni menadžment i tehničke djelatnosti
- 1 * - Izrada elaborata o ekonomskoj vrijednosti poduzeća
- 1 * - Kopiranje, fotokopiranje, šapirografiranje i sl.usluge
- 1 * - Izvođenje investicijskih radova u inozemstvu i ustupanje investicijskih radova stranoj osobi u Hrvatskoj, a od toga samo:
- 1 * - Izrada ekspertiza i studija, invest.programa, prostornih i urban.planova i projekata, idejnih, glavnih i detaljnih projekata i investicijsko-tehn.dokumentacije, licitacijskih elab.(tenderske dokumentacije) i dr.investicijske dokument. za objekte i radove
- 1 * - Organizacija izgradnje kompletnih objekata (inženjering), izvođački inženjering i savjetodavni (konsulting) inženjering

D004, 2017-08-21 12:04:18

Stranica: 1/1

22-08-2017





REPUBLIKA HRVATSKA
TRGOVAČKI SUD U OSIJEKU

IZVADAK IZ SUDSKOG REGISTRA

SUBJEKT UPISA

PREDMET POSLOVANJA:

- | | | |
|----|---|---|
| 1 | * | - Stručno-tehnički nadzor nad izvođenjem investicijskih radova u inozemstvu i nad izgradnjom investicijskih objekata |
| 1 | * | - Davanje stručne pomoći odnosno konzultantskih usluga u toku izgradnje i u radovima na izgrađenim objektima |
| 10 | * | - izrada studija o značajnom utjecaju plana i programa na okoliš |
| 10 | * | - izrada studija o utjecaju zahvata na okoliš uključujući i izradu studija o prihvatljivosti planiraoog zahvata u području prirode i izradu elaborata o zaštiti okoliša koji se odnose na zahvate za koje nije propisana obveza procjene utjecaja na okoliš |
| 10 | * | - izrada programa zaštite okoliša uključujući akcijske planove, izrada izvješća o stanju okoliša |
| 11 | * | - energetska certificiranje, energetski pregled zgrade i redoviti pregled sustava grijanja i sustava hlađenja ili klimatizacije u zgradi |
| 12 | * | - stručni poslovi prostornog uređenja |
| 12 | * | - stručni poslovi zaštite okoliša |

NADZORNI ODBOR:

- | | | |
|---|--|-------------------------------|
| 8 | Sonja Cupec | Osijek, Sjenjak 44 |
| 8 | - predsjednik nadzornog odbora | |
| 8 | Stjepan Stakor | Osijek, Vj.Gorana Zobundije 6 |
| 8 | - član nadzornog odbora | |
| 9 | Vlado Sudar | Osijek, A.Paradžika 10 |
| 9 | - zamjenik predsjednika nadzornog odbora | |

OSOBE OVLAŠTENE ZA ZASTUPANJE:

- | | | |
|---|--|-----------------------|
| 8 | Krunoslav Lipić | Osijek, Ivana Zajca 2 |
| 8 | - član uprave | |
| 8 | - direktor, zastupa društvo pojedinačno i neograničeno | |

TEMELJNI KAPITAL:

- | | |
|---|-----------------|
| 2 | 978.000,00 kuna |
|---|-----------------|

PRAVNI ODNOSI:

Osnivački akt:

- | | |
|---|---|
| 1 | Statut usvojen 03.11.1995. o usklađenju općih akata sa Zakonom o trgovačkim društvima |
|---|---|

D004, 2017-08-21 12:04:18

Stranica: 2 od 4





REPUBLIKA HRVATSKA
TRGOVAČKI SUD U OSIJEKU

IZVADAK IZ SUDSKOG REGISTRA

SUBJEKT UPISA

PRAVNI ODNOSI:

Osnivački akt:

- 2 Odluka o izmjeni statuta od 26.04.1996. god. o usklađenju temeljnog kapitala sa ZTD
- 5 Odluka Skupštine od 19.11.1999. godine o izmjenama i dopunama Statuta i Odluka Skupštine o izmjeni članova Nadzornog odbora.
- 11 Odluka o dopunama Statuta Zavoda za prostorno planiranje, dioničkog društva donesena na skupštini društva održanoj 20.06.2014.g., kojom se članak 10.dopunjuje novom djelatnošću.

Statut:

- 4 Odluka Skupštine od 19.11.1999.godine o izmjeni i dopuni Statuta, kojom se broj članova nadzornog odbora sa 5 članova smanjuje na 3 člana.
- 6 Odlukom Skupštine društva od 25.04.2003.g. brisan podnaslov ispred čl.15., promjenjen čl.18. koji se odnosi na oblik izdavanja dionica i vođenje podataka o pravima vezanim uz dionice, te brisani čl.18.-27. Statuta sa pripadajućim podnaslovima.
- 10 Odluka o izmjenama i dopunama Statuta, donesena na Skupštini Društva 04.10.2010. g., kojom se mijenjaju odredbe čl. 10., a odnose se na predmet poslovanja društva, te se dodaje članak 33. koji se odnosi na mogućnost imenovanja člana Nadzornog odbora
- 12 Odluka o dopunama Statuta Zavoda za prostorno planiranje, dioničkog društva, donesena na skupštini društva održanoj 01.08.2017.g., kojom se članak 10. dopunjuje novom djelatnošću

OSTALI PODACI:

- 7 Promjena osobnih podataka zamjenika predsjednika Nadzornog odbora zbog promjene adrese.

FINANCIJSKA IZVJEŠĆA:

	Predano	God.	Za razdoblje	Vrsta izvještaja
eu	28.06.17	2016	01.01.16 - 31.12.16	GFI-POD izvještaj

Upise u glavnu knjigu proveli su:

RBU Tt	Datum	Naziv suda
0001 Tt-95/956-2	21.11.1995	Trgovački sud u Osijeku
0002 Tt-96/337-2	06.06.1996	Trgovački sud u Osijeku
0003 Tt-97/872-4	16.09.1997	Trgovački sud u Osijeku
0004 Tt-00/173-2	18.02.2000	Trgovački sud u Osijeku
0005 Tt-00/73-4	18.02.2000	Trgovački sud u Osijeku
0006 Tt-03/605-2	26.05.2003	Trgovački sud u Osijeku

D004, 2017-08-21 12:04:18

Stranica 3 od 4





REPUBLIKA HRVATSKA
TRGOVAČKI SUD U OSIJEKU

IZVADAK IZ SUDSKOG REGISTRA

SUBJEKT UPISA

Upise u glavnu knjigu proveli su:

RBU Tt	Datum	Naziv suda
0007 Tt-03/1563-2	22.12.2003	Trgovački sud u Osijeku
0008 Tt-05/1376-7	10.01.2006	Trgovački sud u Osijeku
0009 Tt-07/1829-3	27.12.2007	Trgovački sud u Osijeku
0010 Tt-10/1736-2	19.10.2010	Trgovački sud u Osijeku
0011 Tt-14/3454-2	08.07.2014	Trgovački sud u Osijeku
0012 Tt-17/5184-6	21.08.2017	Trgovački sud u Osijeku
eu /	30.06.2009	elektronički upis
eu /	30.06.2010	elektronički upis
eu /	16.06.2011	elektronički upis
eu /	26.06.2012	elektronički upis
eu /	01.07.2013	elektronički upis
eu /	01.07.2014	elektronički upis
eu /	30.06.2015	elektronički upis
eu /	28.06.2016	elektronički upis
eu /	28.06.2017	elektronički upis

U Osijeku, 21. kolovoza 2017.

Ovlaštena osoba

OVAJ IZVADAK VJERAN JE IZVORNIKU
BROJ UPISNIKA POD KOJIM JE IZVADAK
IZDAN R3-2929/17-2

TRGOVAČKI SUD U OSIJEKU
Osijek, 22-08-2017



UPRAVA SUDSKOG
REGISTRA

[Handwritten signature]

**REPUBLIKA HRVATSKA**MINISTARSTVO GRADITELJSTVA
I PROSTORNOGA UREĐENJA10000 Zagreb, Ulica Republike Austrije 20
Tel: 01/ 3782 444 Fax: 01/ 3772 822**Uprava za prostorno uređenje,
pravne poslove i
programa Europske unije**Klasa: UP/I-350-02/17-07/22
Urbroj: 531-05-17-4
Zagreb, 30. kolovoza 2017.

Ministarstvo graditeljstva i prostornoga uređenja, povodom zahtjeva ZAVODA ZA PROSTORNO PLANIRANJE d.d. iz Osijeka, Vijenac Paje Kolarića 5a, zastupanog po direktoru Krunoslavu Lipiću, dipl.ing.arh., za izdavanje suglasnosti za obavljanje stručnih poslova prostornog uređenja, na temelju članka 9. Zakona o poslovima i djelatnostima prostornog uređenja i gradnje („Narodne novine“, br. 78/15.), donosi

RJEŠENJE

I. **ZAVODU ZA PROSTORNO PLANIRANJE d.d. iz Osijeka, Vijenac Paje Kolarića 5a, daje se suglasnost za obavljanje stručnih poslova izrade nacrtu prijedloga svih prostornih planova i nacrtu izvješća o stanju u prostoru svih razina te obavljanje poslova u vezi s pripremom i donošenjem svih prostornih planova i izvješća o stanju u prostoru svih razina iz članka 2. stavka 1. točke 1. Pravilnika o izdavanju suglasnosti za obavljanje stručnih poslova prostornog uređenja („Narodne novine“ br. 136/15.).**

II. Pravna osoba iz točke I. izreke ovog rješenja dužna je jednom godišnje u mjesecu u kojem je izdana suglasnost dostaviti Ministarstvu dokumentaciju kojom se dokazuje da nisu prestali postojati uvjeti za obavljanje stručnih poslova prostornog uređenja.

III. Suglasnost iz točke I. izreke ovoga rješenja ukinuti će se rješenjem ako pravna osoba prestane ispunjavati uvjete propisane za izdavanje suglasnosti, uvjete koji moraju biti ispunjeni prilikom izrade prostornih planova ili ako stručne poslove prostornog uređenja obavlja protivno Zakonu o poslovima i djelatnostima prostornog uređenja i gradnje, propisima donesenim na temelju tog Zakona ili protivno propisima kojima se uređuje područje prostornog uređenja.

Obrazloženje

ZAVOD ZA PROSTORNO PLANIRANJE d.d. iz Osijeka, Vijenac Paje Kolarića 5a, podnio je ovom Ministarstvu zahtjev za izdavanje suglasnosti za obavljanje svih stručnih poslova prostornog uređenja.

Podnositelj zahtjeva je uz zahtjev priložio sve dokaze propisane odredbom članka 4. Pravilnika o izdavanju suglasnosti za obavljanje stručnih poslova prostornog uređenja:

1. fotokopiju rješenja o upisu u sudski registar iz kojeg je vidljivo da je ZAVOD ZA PROSTORNO PLANIRANJE d.d. iz Osijeka, registriran za obavljanje stručnih poslova prostornog uređenja te

2. dokaze da ima zaposlene ovlaštene arhitekture urbaniste :
- Sandra Horvat, dipl.ing.arh., ovlaštena arhitektica urbanistica, br.ovl. A-U 203
- i Vanesa Budač, dipl.ing.arh., ovlaštena arhitektica urbanistica, br.ovl. A-U 180
- Za svaku od navedenih ovlaštenih arhitektica urbanistica priloženo je :
- a) rješenje o upisu u Imenik ovlaštenih arhitekata urbanista i
- b) izvornik potvrde o podacima evidentiranim u matičnoj evidenciji Hrvatskog zavoda za mirovinsko osiguranje ne starije od 30 dana.

Uvidom u navedenu dokumentaciju utvrđeno je da podnositelj zahtjeva ispunjava sve uvjete za izdavanje zatražene suglasnosti.

Slijedom izloženog, a sukladno odredbi članka 96. stavak 1. Zakona o općem upravnom postupku („Narodne novine“, br. 47/09.), riješeno je kao u točki I. izreke ovog rješenja.

Sukladno odredbi članka 10. stavak 2. Zakona o poslovima i djelatnostima prostornog uređenja i gradnje, riješeno je kao u točki II. izreke ovoga rješenja.

Sukladno odredbi članka 10. stavak 1. istog Zakona, riješeno je kao u točki III. izreke ovog rješenja.

Upravna pristojba u državnim biljezima u iznosu od 35,00 kn po Tar.br. 1. i 2. Tarife upravnih pristojbi Uredbe o tarifi upravnih pristojbi („Narodne novine“, broj 8/17) nalijepljena je na zahtjevu i poništena.

UPUTA O PRAVNOM LIJEKU:

Ovo je rješenje izvršno u upravnom postupku i protiv njega se ne može izjaviti žalba, ali se može pokrenuti upravni spor pred Upravnim sudom u Osijeku. Upravni spor pokreće se tužbom koja se podnosi u roku od 30 dana od dana dostave ovog rješenja. Tužba se navedenom Upravnom sudu predaje neposredno u pisanom obliku ili usmeno na zapisnik, ili se šalje poštom, odnosno dostavlja elektronički.



Dostaviti:

1. ZAVOD ZA PROSTORNO PLANIRANJE d.d., 31 000 Osijek, Vijenac Paje Kolarića 5a n/p Krunoslav Lipič, direktor
2. Evidencija suglasnosti, ovdje
3. Spis, ovdje



REPUBLIKA HRVATSKA
HRVATSKA KOMORA ARHITEKATA

Klasa: UP/I-034-02/16-02/196
Urbroj: 505-04-16-2
Zagreb, 25. travnja 2016.

Hrvatska komora arhitekata odlučujući o zahtjevu KRUNOSLAVA LIPIĆA, dipl.ing.arh., OIB: 57250974529, iz OSIJEKA, IVANA ZAJCA 2 u predmetu upisa u Imenik ovlaštenih arhitekata urbanista na temelju članka 26. Zakona o komori arhitekata i komorama inženjera u graditeljstvu i prostornom uređenju (Narodne novine broj 78/15), i članka 37. Statuta Hrvatske komore arhitekata (Narodne novine broj 140/15), po zahtjevu stranke donosi

RJEŠENJE

1. U **Imenik ovlaštenih arhitekata urbanista** upisuje se **KRUNOSLAV LIPIĆ**, dipl.ing.arh., iz OSIJEKA, IVANA ZAJCA 2, pod rednim brojem **177**, s danom upisa **25.04.2016.** godine.
2. Upisom u **Imenik ovlaštenih arhitekata urbanista** **KRUNOSLAV LIPIĆ**, dipl.ing.arh., stječe pravo na uporabu strukovnog naziva **ovlašteni arhitekt urbanist** i pravo na obavljanje stručnih poslova temeljem članka 47. Zakona o poslovima i djelatnostima prostornog uređenja i gradnje i članka 48. Statuta Hrvatske komore arhitekata, te pravo na pečat i iskaznicu ovlaštenog arhitekta urbanista.
3. Upisom u Imenik ovlaštenih arhitekata urbanista, **KRUNOSLAVU LIPIĆU**, dipl.ing.arh., Komora izdaje pečat i iskaznicu ovlaštenog arhitekta urbanista.
4. Upisnina u iznosu od 1.000,00 kn uplaćena je na račun Hrvatske komore arhitekata.
5. Žalba protiv ovog rješenja ne odgađa njegovo izvršenje.

Obrazloženje

KRUNOSLAV LIPIĆ, dipl.ing.arh., iz OSIJEKA, IVANA ZAJCA 2 podnio je ovom javnopravnom tijelu zahtjev za upis u Imenik ovlaštenih arhitekata urbanista Hrvatske komore arhitekata dana 11.04.2016. godine.

Hrvatska komora arhitekata provela je postupak razmatranja dostavljenog potpunog zahtjeva imenovanog sukladno članku 64. st. 2. Zakona o komori arhitekata i komorama inženjera u graditeljstvu i prostornom uređenju i čl. 4. Pravilnika o upisima u imenike, upisnike i evidencije Hrvatske komore arhitekata te je utvrđeno da je KRUNOSLAV LIPIĆ:

- upisan u Imenik ovlaštenih arhitekata – stručni smjer ovlaštenu arhitekt temeljem rješenja Klasa: UP/I-350-07/99-01/756, od 01.09.1999. godine,
- da je položio stručni ispit dana 29.05.1996. godine,
- da je završio odgovarajući studij i stekao akademski naziv diplomirani inženjer arhitekture,
- da je stekao odgovarajuće stručno iskustvo,
- da ima prebivalište na teritoriju Republike Hrvatske,
- da protiv njega nije pokrenuta istraga, odnosno da se ne vodi kazneni postupak zbog kaznenog djela koje se vodi po službenoj dužnosti,
- da je uplatio upisninu sukladno Odluci o visini upisnine i članarine Hrvatske komore arhitekata.

KRUNOSLAV LIPIĆ, dipl.ing.arh., je prema odredbama Zakona o Hrvatskoj komori arhitekata i inženjera u graditeljstvu bio upisan u Imenik ovlaštenih arhitekata – stručni smjer ovlaštenu arhitekt i po toj osnovi obavljao poslove ovlaštenog arhitekta.

Prema odredbi čl. 64. st. 2. Zakona o komori arhitekata i komorama inženjera u graditeljstvu i prostornom uređenju imenovani je temeljem stečenih prava upisan u Imenik ovlaštenih arhitekata urbanista.

Temeljem ovako utvrđenog činjeničnog stanja ispunjeni su uvjeti propisani u čl. 27. Zakona o komori arhitekata i komorama inženjera u graditeljstvu i prostornom uređenju i članku 6. Pravilnika o upisima u imenike, upisnike i evidencije Hrvatske komore arhitekata.

KRUNOSLAV LIPIĆ, dipl.ing.arh. upisom u Imenik ovlaštenih arhitekata urbanista Hrvatske komore arhitekata od dana 25.04.2016. godine stječe pravo na uporabu strukovnog naziva ovlaštenu arhitekt urbanist, pravo na pečat i iskaznicu, te sva prava i obveze sukladno Zakonu o komori arhitekata i komorama inženjera u graditeljstvu i prostornom uređenju, Zakonu o poslovima i djelatnostima prostornog uređenja i gradnje i Statutu Hrvatske komore arhitekata.

Slijedom ovako utvrđenog činjeničnog stanja zahtjevu je valjalo udovoljiti, te primjenom odredbi Zakona o komori arhitekata i komorama inženjera u graditeljstvu i prostornom uređenju, Zakona o poslovima i djelatnostima prostornog uređenja i Statuta Hrvatske komore arhitekata i gradnje riješiti kao u izreci.

Uputa o pravnom lijeku:

Protiv ovog rješenja može se izjaviti žalba Ministarstvu graditeljstva i prostornoga uređenja, u roku od 15 dana od dostave ovog rješenja.

Upravna pristojba po tarifnom broju 1. i 2. Tarife upravnih pristojbi Zakona o upravnim pristojbama (NN br. 8/96, 77/96, 131/97, 68/98, 66/99, 145/99, 30/00, 116/00, 163/03, 17/04, 110/04, 141/04, 150/05, 153/05, 129/06, 117/07, 25/08, 60/08, 20/10, 69/10, 126/11, 112/12, 19/13, 80/13, 40/14, 69/14, 87/14 i 94/14) naplaćena je i poništena na podnesku.

Predsjednica Hrvatske komore arhitekata
Željka Jurković, dipl.ing.arh.

Željka Jurković



Dostaviti:

1. KRUNOSLAV LIPIĆ, OSIJEK, IVANA ZAJCA 2
2. U Zbirku isprava Komore

ZAVOD ZA PROSTORNO PLANIRANJE d.d. OSIJEK

Na temelju Članka 82. stavka 1. Zakona o prostornom uređenju (NN br. 153/13, 65/17), direktor Zavoda donosi

RJEŠENJE**O IMENOVANJU ODGOVORNOG VODITELJA NACRTA
PRIJEDLOGA DOKUMENTA PROSTORNOG UREĐENJA**

I

Imenuje se Krunoslav Lipić, dipl.ing.arh. za Odgovornog voditelja Nacrta prijedloga III. Izmjena i dopuna Prostornog plana uređenja Općine Trpinja.

II

Ovo Rješenje stupa na snagu danom donošenja.

Osijek, 14. 12. 2017.

ZAVOD ZA PROSTORNO PLANIRANJE
d. d.
OSIJEK
Vijenac Paje Kohrtića 5a

Direktor:
Krunoslav Lipić, dipl.ing.arh.

