

Zavod za prostorno
planiranje d.d.
Osijek, Vijenac Paje Kolarića 5A

**PREDSJEDNIK PREDSTAVNIČKOG
TIJELA:**

Pečat:

PROSTOR ZA OVJERU TIJELA NADLEŽNOG ZA DONOŠENJE PLANA

**IZMJENE I DOPUNE PROSTORNOG PLANA
UREĐENJA OPĆINE VOĐINCI**

Knjiga 2. Obvezni prilozi

Osijek, travanj 2013

SURADNJA I KONZULTACIJE U IZRADI PLANA

Suradnja i konzultacije:	<ol style="list-style-type: none">1. Ministarstvo kulture, Uprava za zaštitu kulturne baštine, Konzervatorski odjel u Vukovaru,2. Ministarstvo kulture, Uprava za zaštitu prirode, Zagreb3. Ministarstvo obrane, Uprava za materijalne resurse, Služba za nekretnine, graditeljstvo i zaštitu okoliša, Zagreb4. Ministarstvo poljoprivrede, ribarstva i ruralnog razvoja, Uprava za poljoprivredno zemljište5. Ministarstvo regionalnog razvoja, šumarstva i vodnog gospodarstva6. Ured državne uprave u Vukovarko-srijemskoj županiji, Služba za gospodarstvo, Odjel za poljoprivredu, šumarstvo i vodno gospodarstvo7. Hrvatska agencija za poštu i elektroničke komunikacije, Zagreb8. Hrvatski telekom, Zagreb9. HEP-Operator distribucijskog sustava d.o.o., Elektra Vinkovci10. Plinacro d.o.o., Zagreb11. INA – Industrija nafte d.d., SD Istraživanje i proizvodnja nafte i plina, Sektor istraživanja i proizvodnje nafte i plina za JIE12. JANAF d.d., Zagreb13. Hrvatske ceste d.o.o., Odjel za studije i projekte, Zagreb14. Uprava za ceste Vukovarsko-srijemske županije, Vinkovci15. Hrvatske vode Zagreb16. Područni ured za zaštitu i spašavanje Vukovar
--------------------------	--

KNJIGA 2.-Obvezni prilozi

S A D R Ž A J	Stranica
0. OPĆI DIO	
1. Naslovna stranica	1
2. Potpisni list	2
3. Suradnja i konzultacije u izradi Plana	3
4. Sadržaj	4
III. OBVEZNI PRILOZI	1
A) OBRAZLOŽENJE IZMJENA I DOPUNA PROSTORNOG PLANA UREĐENJA OPĆINE VOĐINCI	1
1. OBRAZLOŽENJE IZMJENA I DOPUNA	1
2. IZMJENE I DOPUNE TEKSTUALNOG DIJELA PLANA	2
B) STRUČNE PODLOGE NA KOJIMA SE TEMELJI PROSTORNO PLANSKA RJEŠENJA	14
C) POPIS SEKTORSKIH DOKUMENATA I PROPISA KOJE JE BILO POTREBNO POŠTIVATI U IZRADI PLANA	38
D) ZAHTJEVI I MIŠLJENJA IZ ČLANKA 79. I ČLANKA 94. ZAKONA O PROSTORNOM UREĐENJU I GRADNJI	40
1. ZAHTJEVI IZ ČLANKA 79. ZAKONA O PROSTORNOM UREĐENJU I GRADNJI	40
2. MIŠLJENJA IZ ČLANKA 94. ZAKONA O PROSTORNOM UREĐENJU I GRADNJI	71
E) IZVJEŠĆA O PRETHODNOJ I JAVNOJ RASPRAVI	86
1. IZVJEŠĆE O PRETHODNOJ RASPRAVI	86
2. IZVJEŠĆE O JAVNOJ RASPRAVI	104
F) EVIDENCIJA POSTUPKA IZRADE I DONOŠENJA PROSTORNOG PLANA	162
G) SAŽETAK ZA JAVNOST	179
H) MIŠLJENJA/SUGLASNOSTI NA KONAČNI PRIJEDLOG	182

IV. DOKUMENTACIJA	1
1. Izvadak iz sudskog registra	1
2. Suglasnost za upis u sudski registar nadležnog Ministarstva	4
3. Rješenje kojim se daje suglasnost za obavljanje svih stručnih poslova prostornog uređenja	5
4. Rješenje o upisu u Imenik ovlaštenih arhitekata Hrvatske komore arhitekata i inženjera u graditeljstvu	7
5. Rješenje o imenovanju odgovornog voditelja Nacrta prostornog Plana	9

III. OBVEZNI PRILOZI

A) OBRAZLOŽENJE IZMJENA I DOPUNA PROSTORNOG PLANA UREĐENJA OPĆINE VOĐINCI

1. OBRAZLOŽENJE IZMJENA I DOPUNA

Odlukom o izradi Izmjena i dopuna PPUO Vođinci ("Službeni vjesnik Vukovarsko-srijemske županije, br. 7/11) obuhvaćeno je šest Izmjena i dopuna.

Izmjene i dopune broj 1. i 6. se odnose samo na tekstualni dio Plana.

Izmjene br. 2., 3., 4. i 5. se odnose i na tekstualni dio plana i na kartografske prikaze.

Kartografski prikazi 2B., 2D., 2E., 3. i 4. se u cijelosti zamjenjuju novima.

Izmjena i dopuna br. 1.

Ova Izmjena i dopuna se odnosi na promjenu odredbi za provođenje vezanih za držanje stoke u građevinskom području naselja Vođinci.

Izmjena i dopuna br. 2.

Ova Izmjena i dopuna se odnosi na smanjenje površine groblja u građevinskom području naselja Vođinci.

Izmjena i dopuna br. 3.

Ova Izmjena i dopuna se odnosi na usklađivanje Prostornog plana uređenja Općine s Izmjenama i dopunama Prostornog plana Vukovarsko-srijemske županije iz 2007. godine.

Izmjena i dopuna br. 4.

Ova Izmjena i dopuna se odnosi na usklađivanje Prostornog plana uređenja Općine s Izmjenama i dopunama Prostornog plana Vukovarsko-srijemske županije iz 2009. godine.

Izmjena i dopuna br. 5.

Ova Izmjena i dopuna se odnosi na redefiniranje količine i obuhvata planova užih područja.

Izmjena i dopuna br. 6.

Ovom Izmjenom i dopunom usklađuje se plan sa zahtjevima Ministarstva kulture vezanih uz zaštitu prirode i graditeljske baštine.

2. IZMJENE I DOPUNE TEKSTUALNOG DIJELA PLANA

Tekstualni dio PPUO Vođinci mijenja se i dopunjava na sljedeći način:

- Na stranici 23., u poglavlju: "1.1.2.4. komunalna infrastruktura", naslov "Pošta i telekomunikacije", zamjenjuje se novim koja glasi:

"Pošta i elektroničke komunikacije"

- Na stranici 24., u poglavlju: "1.1.1. Osnovni podaci o stanju u prostoru", u naslovu "1.1.2.4. Zaštićeni dijelovi prirode i kulturna dobra", u podnaslovu: „GROBLJA" briše se rečenica koja glasi:

"Zbog nedostatka grobnih mjesta groblje je potrebno proširiti, te urediti parkiralište uz groblje."

U istom podnaslovu dodaje se slijedeća rečenica:

"Površina groblja je 1,49ha."

- Na stranici 36., u naslovu "1.1.2.6. Zaštita okoliša, prirodne i kulturne baštine", u podnaslovu: „Prirodna baština" iza prvog pasusa dodaje se slijedeći tekst:

"Iako ne postoji cjelovita inventarizacija ovog područja, prema dostupnim podacima iz crvenih knjiga ugroženih vrsta Hrvatske i postojećih stručnih studija, na ovom području stalno ili povremeno živi niz ugroženih i zaštićenih vrsta."

Sisavci

Prema Crvenoj knjizi ugroženih sisavaca Hrvatske, područje Općine Vođinci je stvarno ili potencijalno područje rasprostranjenosti većeg broja ugroženih i/ili zaštićenih vrsta sisavaca. Uz tablicu s popisom zaštićenih i strogo zaštićenih vrsta koje su ovdje rasprostranjene, za one najugroženije (pred izumiranjem – u kategorijama CR, EN i VU) navedeni su i osnovni podaci.

Tablica 1. Ugrožene vrste sisavaca na području Općine Vođinci (SZ – strogo zaštićena svojta, Z – zaštićena svojta; RE – regionalno izumrla svojta, CR - kritično ugrožena, EN – ugrožena, VU – rizična, NT – potencijalno ugrožena, LC – najmanje zabrinjavajuća, DD – vjerojatno ugrožena, ZZP – Zakon o zaštiti prirode N.N. 70/05, 139/08, 57/11)

Znanstveno ime vrste	Hrvatsko ime vrste	Regionalna kategorija ugroženosti	Zaštita po ZZP	Dodatak II Direktive o staništima
<i>Barbastella barbastellus*</i>	širokouhi mračnjak	DD	SZ	✓
<i>Cricetus cricetus</i>	veliki hrčak	NT	SZ	
<i>Lepus europaeus</i>	europski zec	NT	Z	
<i>Micromys minutus</i>	patuljasti miš	NT	Z	
<i>Mus spicilegus</i>	miš humkaš	NT	Z	

<i>Muscardinus avellanarius</i>	puh orašar	NT	SZ	
<i>Myotis bechsteini</i> *	velikouhi šišmiš	VU	SZ	✓
<i>Myotis emarginatus</i>	riđi šišmiš	NT	SZ	✓
<i>Myotis myotis</i>	veliki šišmiš	NT	SZ	✓
<i>Neomys anomalus</i>	močvarna rovka	NT	Z	
<i>Plecotus austriacus</i>	sivi dugoušan	EN	SZ	

* potencijalno područje rasprostranjenja

Od navedenih sisavaca, ističu se vrste navedene na Dodatku II Direktive o staništima odnosno vrste za koje je potrebno odrediti tzv. Posebna područja zaštite (SAC – Special Area of Conservation).

Od ugroženih vrsta izdvajamo slijedeće najugroženije vrste:

sivi dugoušan (*Plecotus austriacus*)

Kategorija ugroženosti: EN - ugrožena vrsta

Ekologija: Nizinska i podgorska područja, često uz naselja. Porodiljske kolonije u krovštima zgrada i crkvenim tornjevima. Nalažen je i u nizinskim poplavnim šumama (Spitzenberger, usmena informacija). Lovi na otvorenom. Na zimovanju je dosad nađen u špiljama, gdje se najčešće zavlači duboko u uske pukotine.

Razlozi ugroženosti: Iako nemamo puno podataka iz prijašnjih razdoblja, očita je tendencija smanjenja populacije. Razlozi takvu stanju mogli bi biti povezani s primjenom pesticida, kao i sve češćeg premazivanja drvenih dijelova krovšta insekticidima

velikouhi šišmiš (*Myotis bechsteini*)

Kategorija ugroženosti: VU - osjetljiva vrsta

Ekologija: Šumska vrsta, dolazi samo u prirodnim većinom listopadnim šumama sa starijim stablima, te u starim voćnjacima i parkovima. Lovi na čistinama i rubovima šuma, često sakuplja plijen koji čine uglavnom noćni leptiri i dvokrilci te razni beskrilni člankonošci s grančica i listova, ali i na tlu. Ljeti se zadržava u dupljama drveća, a zimuje u različitim podzemnim prirodnim ili umjetnim staništima, vjerojatno najviše u pukotinama.

Razlozi ugroženosti: Prekomjerna sječa starijih stabala s dupljama i prerana sječa starijih sastojina te upotreba pesticida u šumarstvu.

Ptice

S obzirom na ovdje prisutna staništa te uzimajući u obzir podatke ornitoloških studija izrađenih u okviru LIFE III CRO-NEN projekta (izradio Zavod za ornitologiju, HAZU), kao i Crvenu knjigu ugroženih ptica Hrvatske, područje Općine Vođinci je stvarno ili potencijalno područje rasprostranjenosti većeg broja ugroženih i/ili zaštićenih ptica. Uz tablicu s popisom zaštićenih i strogo zaštićenih vrsta koje su ovdje rasprostranjene, za one najugroženije (pred izumiranjem – u kategorijama CR, EN i VU) navedeni su i osnovni podaci.

Tablica 2. Strogo zaštićene i ugrožene vrste ptica rasprostranjene na području Općine Vođinci (RE – regionalno izumrle, CR – kritično ugrožene, EN – ugrožene, VU – osjetljive, NT – niskorizične, LC – najmanje zabrinjavajuće, DD – nedovoljno poznate; gp – gnijezdeća populacija, ngp – negnijezdeća populacija, zp – zimujuća populacija, pp – preletnička populacija; Z – zaštićena vrsta)

Znanstveno ime vrste	Hrvatsko ime vrste	Kategorija ugroženosti	Dodatak I Direktive o pticama
<i>Alcedo atthis</i>	vodomar	NT gp	✓
<i>Aythya nyroca</i>	patka njorka	VU gp, NT pp	✓
<i>Ciconia ciconia</i>	roda	NT gp	✓
<i>Ciconia nigra</i>	crna roda	VU gp	✓
<i>Columba oenas</i>	golub dupljaš	DD gp	
<i>Dendrocopos syriacus</i>	sirijski djetlić	LC gp	✓
<i>Dryocopus martius</i>	crna žuna		✓
<i>Falco cherrug</i>	stepski sokol	CR gp	✓
<i>Ficedula albicollis</i>	bjelovrata muharica	LC gp	✓
<i>Haliaeetus albicilla</i>	štekavac	EN gp	✓
<i>Lanius minor</i>	sivi svračak	LC gp	✓
<i>Lymnocyptes minima**</i>	mala šljuka	DD ngp	
<i>Milvus migrans</i>	crna lunja	VU gp	✓
<i>Pernis apivorus</i>	škanjac osaš	VU gp	✓
<i>Picus canus</i>	siva žuna	LC gp	✓
<i>Porzana parva**</i>	siva štijoka	DD gp	✓
<i>Sylvia nisoria</i>	pjegava grmuša		✓

*zimovalica, **vjerojatno područje rasprostranjenja za vrijeme selidbe

Od ugrožene i strogo zaštićene ornitofaune koja potvrđeno ili moguće obitava na ovom području valja istaknuti slijedeće vrste:

stepski sokol (*Falco cherrug*)

Kategorija ugroženosti: CR – kritično ugrožena gnijezdeća populacija

Ekologija: Prebivaju u otvorenim predjelima s raštrkanim drvećem i niskim raslinjem: ravnice, stepe, visoravni, polupustinje, goli obronci i brda.

Razlozi ugroženosti: Lov i krivolov, intenziviranje poljodjelstva.

štekavac (*Haliaeetus albicilla*)

Kategorija ugroženosti: EN – ugrožena gnijezdeća populacija

Ekologija: Gnijezde se uz slatke i slane vode: u velikim močvarnim područjima, uz velike rijeke, jezera i šaranske ribnjake. Izbjegavaju područja siromašna vodom, otvorene predjele bez drveća i velike guste šume.

Razlozi ugroženosti: Ugrožen je lovom i krivolovom, nestankom močvarnih staništa i propadanjem šaranskih ribnjaka, onečišćenjem voda.

patka njorka (*Aythya nyroca*)

Kategorija ugroženosti: VU – rizična gnijezdeća populacija; NT – niskorizična preletnička populacija

Ekologija: Prebivaju u plitkim močvarama s bujnim vodenim raslinjem, prošaranim tršćacima i rogozicima, šaranskim ribnjacima, sporo tekućim kanalima, mirnim rijekama i rukavcima. Iako spadaju u skupinu pataka ronilica, trebaju obilno vodeno raslinje i plitku vodu (slatku ili slanu). Izbjegavaju brze tekućice i duboke slabo produktivne vode. Izvan sezone gniježđenja borave i na većim jezerima, lagunama i priobalnim močvarama.

Razlozi ugroženosti: Ugrožava ju nestajanje močvarnih staništa, propadanje šaranskih ribnjaka, lov i krivolov.

crna roda (*Ciconia nigra*)

Kategorija ugroženosti: VU – rizična gnijezdeća populacija

Ekologija: Obitava u starim, mirnim šumama s potocima, lokvama, barama, kanalima, vlažnim livadama i sl. Rado se hrane i po obalama rijeka i većim močvarnim površinama ukoliko ih ima u blizini gnjezdilišta. Za selidbe se zadržavaju i po otvorenim vlažnim područjima. Za selidbe su samotne ili u malim jatima, na zimovalističkim samotne ili u parovima. Za hranjenja su obično samotne, ali se na bogatim hranilištima okupljaju u rahle skupine. Monogamne su, parovi su najvjerojatnije dugotrajni, ali veza traje najčešće samo za gnijezdeće sezone i obnavlja se svakog proljeća. Pretežito se hrane ribama, vodozemcima, kukcima i njihovim ličinkama, a u manjoj mjeri i sitnim sisavcima, zmijama, gušterima, račićima i ptičima ptica pjevica.

Razlozi ugroženosti: Uređivanje šuma, mijenjanje vodnog režima šuma, nestajanje močvarnih područja, propadanje šaranskih ribnjaka.

crna lunja (*Milvus migrans*)

Kategorija ugroženosti: VU – rizična gnijezdeća populacija

Gnijezde se u cijeloj panonskoj Hrvatskoj, ali je najbrojnija u dolinama Drave, Save i Kupe.

Ekologija: Gnijezde se po rubovima šuma uz močvare, šaranske ribnjake, rijeke i jezera u nizinskim predjelima, u istočnoj Slavoniji i uz poljodjelske površine. Love redovito po otvorenim područjima.

Razlozi ugroženosti: Lov i krivolov, nestajanje močvarnih područja, propadanje šaranskih ribnjaka, uređivanje rijeka, zagađenje voda, intenziviranje poljodjelstva.

škanjac osaš (*Pernis apivorus*)

Kategorija ugroženosti: VU – rizična gnijezdeća populacija

Ekologija: Šume bogate proplancima, čistinama, prosjekama, sječevinama. Često i u mješovitom, mozaičnom krajoliku gdje su šume izmiješane s livadama, živicama, malim močvarama i sl.

Razlozi ugroženosti: Lov i krivolov, uređivanje šuma, intenziviranje poljodjelstva.

golub dupljaš (*Columba oenas*)

Kategorija ugroženosti: DD – nedovoljno poznata gnijezdeća populacija

Ekologija: Nastanjuju otvorene šume s mnogo proplanaka i prosjeka, rubove šuma uz poljoprivredne površine i stare prostrane parkove s listopadnim drvećem bogatim dupljama. Izvan gnijezdeće sezone obično su društveni. Gnijezdo grade u dupljama (osobito u starim

dupljama crnih žuna), u pukotinama stijena, a povremeno i u rupama u tlu ili u napuštenim gnijezdima drugih ptica. Gnijezdo grade, na jajima leže i o ptićima se brinu oba partnera. Pretežito se hrane biljnom hranom (sjemenkama, lišćem, pupovima, cvjetovima i sl.), a povremeno i beskralješnjacima. Hranu pretežito sakupljaju na tlu, rjeđe na drveću ili grmlju. Na tlu se često hrane u jatima, a na drveću obično samotno.

Razlozi ugroženosti: Razlozi za tako drastičan pad populacije nisu sasvim jasni, pogotovo jer u najvećem dijelu europskog areala ove vrste uopće nema pada populacije. Najvjerojatnije su glavni razlozi uređivanje šuma, lov i krivolov te intenziviranje poljodjelstva, možda i stalni porast brojnosti goluba grivnjaša.

mala šljuka (*Lymnocyptes minima*)

Kategorija ugroženosti: DD – nedovoljno poznata negnijezdeća populacija

Ekologija: Gnijezde se po vodom natopljenim cretovima, vlažnim livadama te močvarama u tundri i tajgi. Za selidbe i zimovanja borave po muljevitim rubovima lokvi, obalama potoka, rijeka i jezera, močvarama, cretovima, poplavnim površinama, taložnicama, vlažnim livadama, močvarnim slanušama i sl. Gnijezdo grade na tlu, u niskom raslinju, u niskom grmlju, često na malo izdignutim grebenima (brazdama) ili humcima okruženim vodom. Gnijezdo vjerojatno grade oba partnera. Pretežito se hrane kukcima i njihovim ličinkama, mekušcima, kolutićavcima i biljkama (uglavnom sjemenkama). Hranu skupljaju kljunom s površine tla ili ga zabadaju u meko tlo. Aktivne su najviše noću i u sumrak.

Razlozi ugroženosti: Lov i krivolov, nestajanje močvarnih područja, uništavanje nuskih muljevitih i pjeskovitih morskih obala i pripadajućih im slanuša.

siva štijoka (*Porzana parva*)

Kategorija ugroženosti: DD – nedovoljno poznata gnijezdeća populacija

Ekologija: Slatkovodna vlažna staništa: visoko produktivna poplavna područja, rubovi većih jezera ili rijeka, poplavne šume. Gnijezde se i na ribnjacima i rižinim poljima, ali izbjegavaju mjesta izložena uznemirivanju. Potrebno im je visoko, gusto raslinje (rogozici, tršćaci, visoki šaševi i sl.) koje može rasti i iz prilično duboke vode - važno je da postoji obilje pleglih stabljika koje tvore mostove ili plutajuće nakupine po kojima mogu trčati. Stoga su posebno pogodni stariji rogozici i tršćaci koji se više godina ne kose ili pale. Gnijezdo grade mužjaci u gustom raslinju uz vodu ili na samoj vodi u busenima ili na platformama od trulećeg bilja, uvijek na mjestima do kojih se može doprijeti samo plivanjem. Pretežito se hrane sitnim beskralješnjacima (kukcima i njihovim ličinkama, paucima, vodenim puževima, kolutićavcima i sl.) i sjemenkama vodenog bilja. Hranu skupljaju hodajući po pleglim stabljikama ili plutajućoj vegetaciji, plivajući, a ponekad i roneći.

Razlozi ugroženosti: Nestajanje močvarnih područja s obilnom obalnom vegetacijom (trska, rogoz, šaš itd.), propadanje šaranskih ribnjaka, paljenje tršćaka.

Vodozemci

Prema Crvenoj knjizi vodozemaca i gmazova Hrvatske, područje Općine Vođinci je stanište slijedećih ugroženih vrsta vodozemaca:

Tablica 3. Ugrožene vrste vodozemaca na području Općine Vođinci (SZ – strogo zaštićene, Z - zaštićene, CR – kritično ugrožene, EN – ugrožene, VU – osjetljive, NT – niskorizične, LC – najmanje zabrinjavajuće, DD – nedovoljno poznate; ZZP – Zakon o zaštiti prirode N.N. 70/05, 139/08, 57/11)

Znanstveno ime vrste	Hrvatsko ime vrste	Kategorija ugroženosti	Zaštita po ZZP	Dodatak II Direktive o staništima
<i>Hyla arborea</i>	gatalinka	NT	SZ	

Gmazovi

Prema Crvenoj knjizi vodozemaca i gmazova Hrvatske, područje Općine Vođinci je stanište slijedećih ugroženih vrsta gmazova:

Tablica 4. Ugrožene vrste gmazova na području Općine Vođinci (SZ – strogo zaštićene, Z - zaštićene, CR – kritično ugrožene, EN – ugrožene, VU – osjetljive, NT – niskorizične, LC – najmanje zabrinjavajuće, DD – nedovoljno poznate; ZZP – Zakon o zaštiti prirode N.N. 70/05, 139/08, 57/11)

Znanstveno ime vrste	Hrvatsko ime vrste	Kategorija ugroženosti	Zaštita po ZZP	Dodatak II Direktive o staništima
<i>Emys orbicularis</i>	barska kornjača	NT	SZ	√

Leptiri

Prema Crvenoj knjizi danjih leptira Hrvatske (u pripremi), područje Općine Vođinci je stanište više ugroženih vrsta leptira.

Tablica 5. Ugrožene vrste danjih leptira na području Općine Vođinci (SZ – strogo zaštićene, Z - zaštićene; CR – kritično ugrožene, EN – ugrožene, VU – osjetljive, NT – niskorizične, DD – nedovoljno poznate; ZZP – Zakon o zaštiti prirode N.N. 70/05, 139/08, 57/11)

Znanstveno ime vrste	Hrvatsko ime vrste	Kategorija ugroženosti	Zaštita po ZZP	Dodatak II Direktive o staništima
<i>Apatura ilia</i>	mala preljevalica	NT	Z	
<i>Apatura iris</i>	velika preljevalica	NT	Z	
<i>Euphydryas maturna</i>	mala svibanjska riđa	DD	SZ	
<i>Glaucopteryx alexis</i>	veliki kozlinčev plavac	NT	Z	
<i>Heteropterus morpheus</i>	sedefast debeloglavac	NT	Z	
<i>Lopinga achine</i>	šumski okaš	DD	SZ	
<i>Lycaena dispar</i>	kiseličin vatreni plavac	NT	SZ	√
<i>Lycaena hippothoe</i>	ljubičastorubi vatreni plavac	NT	Z	
<i>Lycaena thersamon</i>	mali kiseličin vatreni plavac	DD	Z	

<i>Mellicta aurelia</i>	Niklerova riđa	DD	Z	
<i>Nymphalis vaualbum</i>	šareni ve	VU	Z	✓
<i>Zerynthia polyxena</i>	uskršnji leptir	NT	SZ	

Šareni ve (*Nymphalis vaualbum*)

Kategorija ugroženosti: VU – rizična populacija.

Ekologija: Tipična staništa su čistine unutar nizinskih, često poplavnih šuma, s biljkama hraniteljicama iz rodova vrba *Salix* ssp., topola *Populus* ssp. i brijesta *Ulmus* ssp.

Razlozi ugroženosti: Ugrožena vrsta zbog devastacije šuma, nepravilnog gospodarenja šumom, djelatnostima koje utječu na razinu podzemnih voda, kao drenaža, povećane izgradnje.

Alohtone vrste

Alohtone vrste predstavljaju velik problem i drugi su razlog smanjenja biološke raznolikosti na globalnom nivou, odmah nakon direktnog uništavanja staništa. Prema Zakonu o zaštiti prirode (N.N. 70/05, 139/08, 57/11), zabranjeno je uvođenje stranih divljih svojti u ekološke sustave.

UGROŽENA I RIJETKA STANIŠTA

Od tipova staništa koji zahtijevaju provođenje mjera očuvanja sukladno Zakonu o zaštiti prirode i EU Direktivi o staništima, na području Općine Vođinci prisutni su stanišni tipovi koji su iskazani u narednom tabličnom prikazu. Ugrožena i rijetka staništa prema Pravilniku o vrstama stanišnih tipova, karti staništa, ugroženim i rijetkim stanišnim tipovima te o mjerama za očuvanje stanišnih tipova (N.N. 7/06, 119/09) i EU Direktivi o staništima istaknuta su debljim otiskom (Napomena: oznaka * znači da su ugroženi pojedini pojedini tipovi staništa, a ne cijela skupina određenog NKS koda).

Tablica 6. Zastupljenost stanišnih tipova na području Općine Vođinci

Tip staništa - NKS	NKS kod	(%)
Aktivna seoska područja	J11	5,304
Aktivna seoska područja / Urbanizirana seoska područja	J11/J13	1,546
Intenzivno obrađivane oranice na komasiranim površinama	I31	71,082
Mezofilne živice i šikare kontinentalnih, izuzetno primorskih krajeva	D12	0,726
Mješovite hrastovo-grabove i čiste grabove šume	E31	0,165
Mozaici kultiviranih površina	I21	0,498
Nasadi širokolisnog drveća	E93	0,081
Poplavne šume hrasta lužnjaka	E22	18,436
Urbanizirana seoska područja	J13	0,122
Vlažne livade Srednje Europe	C22	0,009
Vlažni, nitrofilni travnjaci i pašnjaci	C24	2,030
	Ukupno:	100.00

Točkasta staništa

Tip staništa - NKS	NKS kod
Zajednica abdovine	I1512

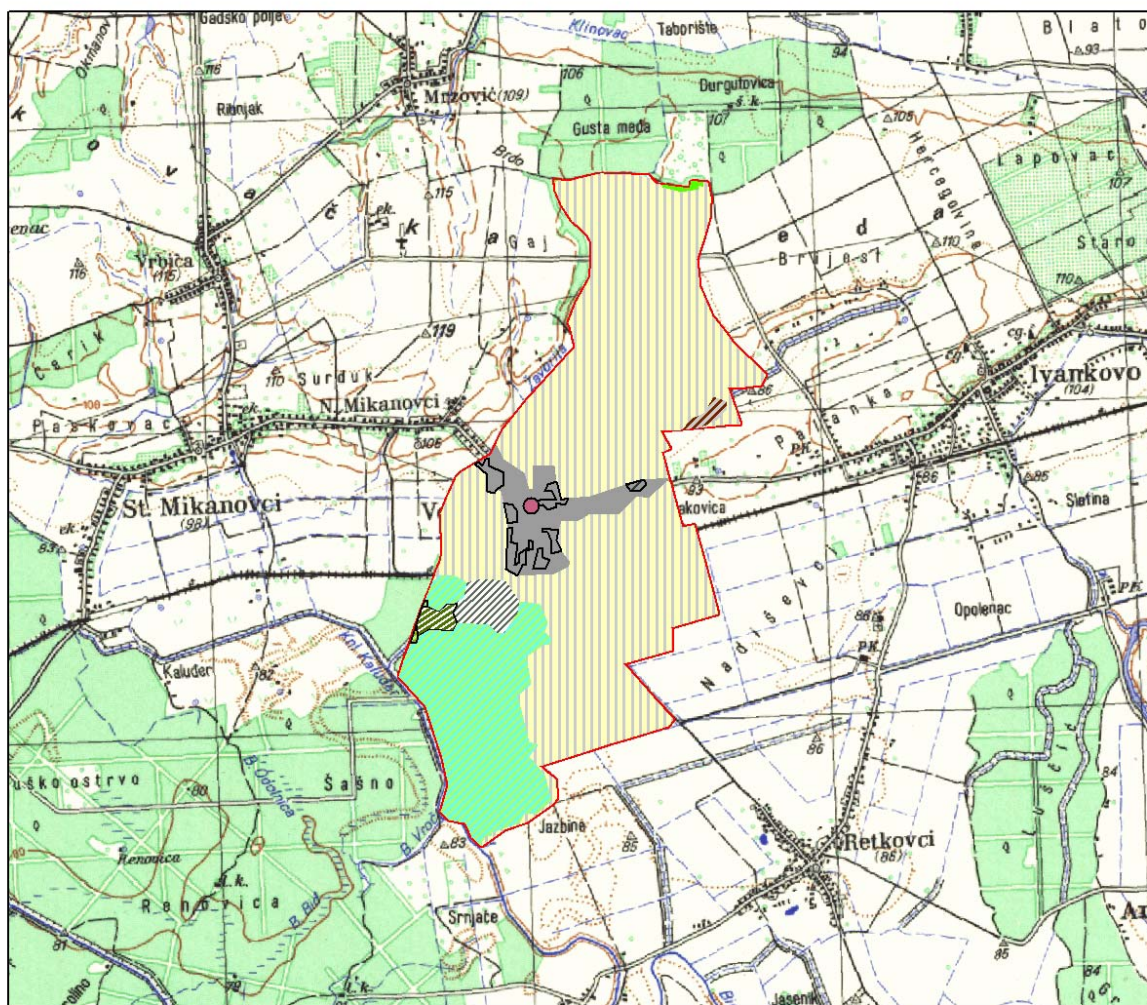
Prema Nacionalnoj klasifikaciji (MINK 2005.) ugrožena i rijetka staništa prisutna na ovom području opisana su na slijedeći način:

C.2.2. Vlažne livade Srednje Europe (Red *MOLINIETALIA* W. Koch 1926) – Pripadaju razredu MOLINIO-ARRHENATHERETEA R. Tx. 1937. Navedeni skup predstavlja higrofilne livade Srednje Europe koje su rasprostranjene od nizinskog do brdskog vegetacijskog pojasa.

C.2.4. Vlažni, nitrofilni travnjaci i pašnjaci (Red *AGROSTIDETALIA STOLONIFERAE* Oberd. 1967) – Navedenoj zajednici pripadaju vlažni, nitrofilni travnjaci i pašnjaci nizinskog vegetacijskog pojasa.

E.2.2. Poplavne šume hrasta lužnjaka (Sveza *Alno-Quercion roboris* Ht. 1938) – Pripadaju redu ALNETALIA GLUTINOSAE Tx. 1937. Mješovite poplavne šume panonskog i submediteranskog dijela jugoistočne Europe s dominacijom vrsta *Quercus robur*, *Fraxinus angustifolia*, *Ulmus carpinifolia*, *Ulmus laevis*, *Alnus glutinosa*, *Acer campestre*, *Carpinus betulus*. Razvijaju se na pseudogleju, a plavljene su razmjerno kratko vrijeme.

E.3.1. Mješovite hrastovo-grabove i čiste grabove šume (Sveza *Erythronio-Carpinion* (Horvat 1958) Marinček in Mucina et al. 1993) – Pripadaju redu FAGETALIA SYLVATICAE Pawl. in Pawl. et al. 1928. Mezofilne i neutrofilne šume planarnog i bežuljkastog (kolinog) područja, redovno izvan dohvata poplavnih voda, u kojima u gornjoj šumskoj etaži dominiraju lužnjak ili kitnjak, a u podstojnoj etaži obični grab (koji u degradacijskim stadijima može biti i dominantna vrsta drveća). Ove šume čine visinski prijelaz između nizinskih poplavnih šuma i brdskih bukovih šuma.



Karta staništa RH

Predmetno područje: Općina Vođinci


Legenda

Granica predmetnog područja

Tipovi staništa prema Nacionalnoj klasifikaciji staništa

- C22, Vlažne livade Srednje Europe
- C24, Vlažni, nitrofilni travnjaci i pašnjaci
- D12, Mezofilne živice i šikare kontinentalnih, izuzetno primorskih krajeva
- E22, Poplavne šume hrasta lužnjaka
- E31, Mješovite hrastovo-grabove i čiste grabove šume
- E93, Nasadi širokolisnog drveća
- I21, Mozaici kultiviranih površina
- I31, Intenzivno obrađivane oranice na komasiranim površinama
- J11, Aktivna seoska područja
- J11/J13, Aktivna seoska područja / Urbanizirana seoska područja
- J13, Urbanizirana seoska područja
- I1512, Zajednica abdovine

Mjerilo 1:75000



Napomena: Prilikom kartiranja staništa RH, minimalna jedinica kartiranja iznosila je 9 hektara što odgovara mjerilu 1: 100 000

Izvori podataka:
Karta staništa RH, Oikon d.o.o. za
Ministarstvo kulture, 2004.
TK 1: 100000, Državna geodetska uprava

RAVNA TELJ

Davorin Marković

Državni zavod
za zaštitu prirode

Datum izrade: 31.10.2011.

Na području i u neposrednoj blizini Općine Vođinci nema područja Ekološke mreže Republike Hrvatske.“

- Na istoj stranici, u podnaslovu: „Kulturna baština“ u prvom pasusu u drugoj rečenici riječ „dvanaest“ se zamjenjuje riječi „jedanaest“.

U istom podnaslovu mijenja se popis evidentiranih građevina ruralne stambene arhitekture te sada glasi:

- "- Kuća, Ul. J. J. Strossmayera 80,kč.br. 886
- Kuća, Ul. J. J. Strossmayera 96,kč.br. 895
- Kuća, Ul. J. J. Strossmayera 146,kč.br. 932
- Kuća, Ul. J. J. Strossmayera 148,kč.br. 930/1
- Kuća, Ul. J. J. Strossmayera 161,kč.br. 1387
- Kuća, Ul. J. J. Strossmayera 183,kč.br. 1376/1
- Kuća, Ul. J. J. Strossmayera 191,kč.br. 1373
- Kuća, Ul. J. J. Strossmayera 237,kč.br. 1021
- Kuća, Ul. J. J. Strossmayera 245,kč.br. 1026
- Kuća, Ul. J. J. Strossmayera 251,kč.br. 1047
- Kuća, Ul. Kolodvorska 50,kč.br. 1335"

- Na stranici 46., u naslovu "2.1.1. Razvoj općinskog središta i naselja posebnih funkcija i infrastrukturnih sustava" podnaslov koji glasi: "Pošta i telekomunikacije" zamjenjuje se novim koji glasi:

"Pošta i elektroničke komunikacije"

U tekstu ispod tog podnaslova riječ: "telekomunikacijske" se zamjenjuje s "elektroničke komunikacijske", riječ: "telekomunikacija" zamjenjuje se s: "elektroničke komunikacije", a riječ: "telekomunikacijskim" zamjenjuje se s: "elektroničkim komunikacijskim".

- Na stranici 59., u naslovu "2.2.3.3. Razvoj prometne infrastrukture" riječ koja glasi: "telekomunikacija" zamjenjuje se s: "elektroničkih komunikacija", a riječ: "telekomunikacijama" zamjenjuje se s: "elektroničkim komunikacijama".

- Na stranici 64., u naslovu "2.3.3. Unapređenje uređenja naselja i komunalne infrastrukture" i podnaslovu "Komunalna infrastruktura", riječ: "telekomunikacijskih" zamjenjuje se s: "elektroničkih komunikacijskih".

- Na stranici 68., pod naslovom: „3.2. Organizacija prostora i osnovna namjena i korištenje prostora“ u podnaslovu „3.Gradnja na negradivim površinama" briše se posljednja podtočka koja glasi:

"• groblja“

- Na stranici 69., u podnaslovu: „3.2.1. Iskaz prostornih pokazatelja za namjenu površina“ mijenja se tablica te sada glasi:

ISKAZ PROSTORNIH POKAZATELJA ZA NAMJENU POVRŠINA					
		oznaka	ha	%	stan/ha
	Općina Vođinci			100	
1.1.	Građevinska područja	GP			
1.1.1.	Građevinsko područje naselja		175,00	8,23	12,07
1.1.2.	Izdvojeno građevinsko područje		36,00	1,69	
	UKUPNO		211,00	9.92	10.01
1.2.	Poljoprivredne površine	P			
1.2.1.	Vrijedno obradivo tlo	P2	529,00	24,87	
1.2.2.	Privremeno nepogodno tlo za obradu		873,00	41,05	
	UKUPNO		1402,00	65,91	
1.3.	Šumske površine				
1.3.1.	Šume gospodarske namjene	Š1	409,00	19,23	
1.3.2.	Zaštitne šume	Š2	0,00	0,00	
	UKUPNO		409,00	19,23	
1.4.	Vodne površine	V-H	66,00	3,10	
1.5.	Ostale površine		39,00	1,83	
	OPĆINA UKUPNO		21,27 km²	100,00	99,34 st/km²

- Na stranici 71., podnaslov „Groblja“ se briše.
- Na stranici 82., pod naslovom „ZAŠTITA KULTURNIH DOBARA“, podnaslovom „Mjere zaštite kulturnih dobara“ dodaje se slijedeći tekst:

„Podaci o kulturnoj baštini s mjerama zaštite kulturnih dobara (Uprava za zaštitu kulturne baštine, Konzervatorski odjel u Vukovaru) od 16.11.2011.

Mjere zaštite građevina narodnog graditeljstva:

Na području mjesta i Općine Vođinci ima jedanaest kuća ruralne stambene arhitekture koje su evidentirana kulturna dobra. Neke od kuća su u dobrom građevnom stanju i naseljene su, dok su neke zapuštene i nenastanjene. Moguće je da se inicijativom Općine zaštite neke od ovih tradicijskih građevina koje su u privatnom vlasništvu kao dobra od lokalnog značaja (čl.17. Zakona o zaštiti i očuvanju kulturnih dobara, NN br.69/99, 151/03, 157/03, 87/09, 88/10, 61/11), kako bi se sačuvao ovaj segment tradicijske graditeljske baštine. Tada bi obveza lokalne zajednice bila da lokalnom dobru od lokalnog značaja utvrdi način zaštite, uz prethodnu suglasnost Konzervatorskog odjela u Vukovaru, te osigura uvjete isredstva potrebna za provedbu svoje odluke. Također je moguće proglasiti zaštićenom jednu ili više građevina tradicijske arhitekture te ih otkupiti od vlasnika, adaptirati, prilagoditi potrebama svoje

lokalne zajednice. Građevine bi mogle služiti za održavanje društvenih zbivanja, izlaganje predmeta koji su služili u tradicijskom gospodarenju, a otkupljeni su ili darovani od mještana. Ovakve građevine bilo bi moguće urediti zajedno s okućnicom na tradicijski način, u cilju edukacije mlađih naraštaja, ali i proširenja turističke i kulturne ponude Općine. Lokalna uprava dužna je i u ovom slučaju osigurati uvjete za provedbu odluke i održavati kulturno dobro od lokalnog značaja.“

- Na stranici 85., u naslovu "3.5. Razvoj infrastrukturnih sustava", podnaslov: "Pošta i telekomunikacije" se zamjenjuje novim koji glasi:

"Pošta i elektroničke komunikacije",

dio teksta koji glasi:

"U skladu s navedenim planovima, uz planiranu lokaciju GSM bazne postaje koja je ucrtana na topografskoj karti, na području obuhvata Plana uređenja omogućuje se u budućnosti izgradnja i postavljanje dodatnih baznih postaja.

Prikaz mreže pošte i telekomunikacija dan je na kartografskom prikazu 2.b. Infrastrukturni sustavi-Pošta i telekomunikacije u mjerilu 1:25.000."

Zamjenjuje se s novim koji glasi:

"U skladu s navedenim planovima, planom je definirano područje za smještaj samostojećeg antenskog stupa, u okviru kojeg je moguća izgradnja baznih postaja.

Prikaz mreže pošte i elektroničkih komunikacija dan je na kartografskom prikazu 2.b. Infrastrukturni sustavi-Pošta i elektroničke komunikacije, u mjerilu 1:25.000."

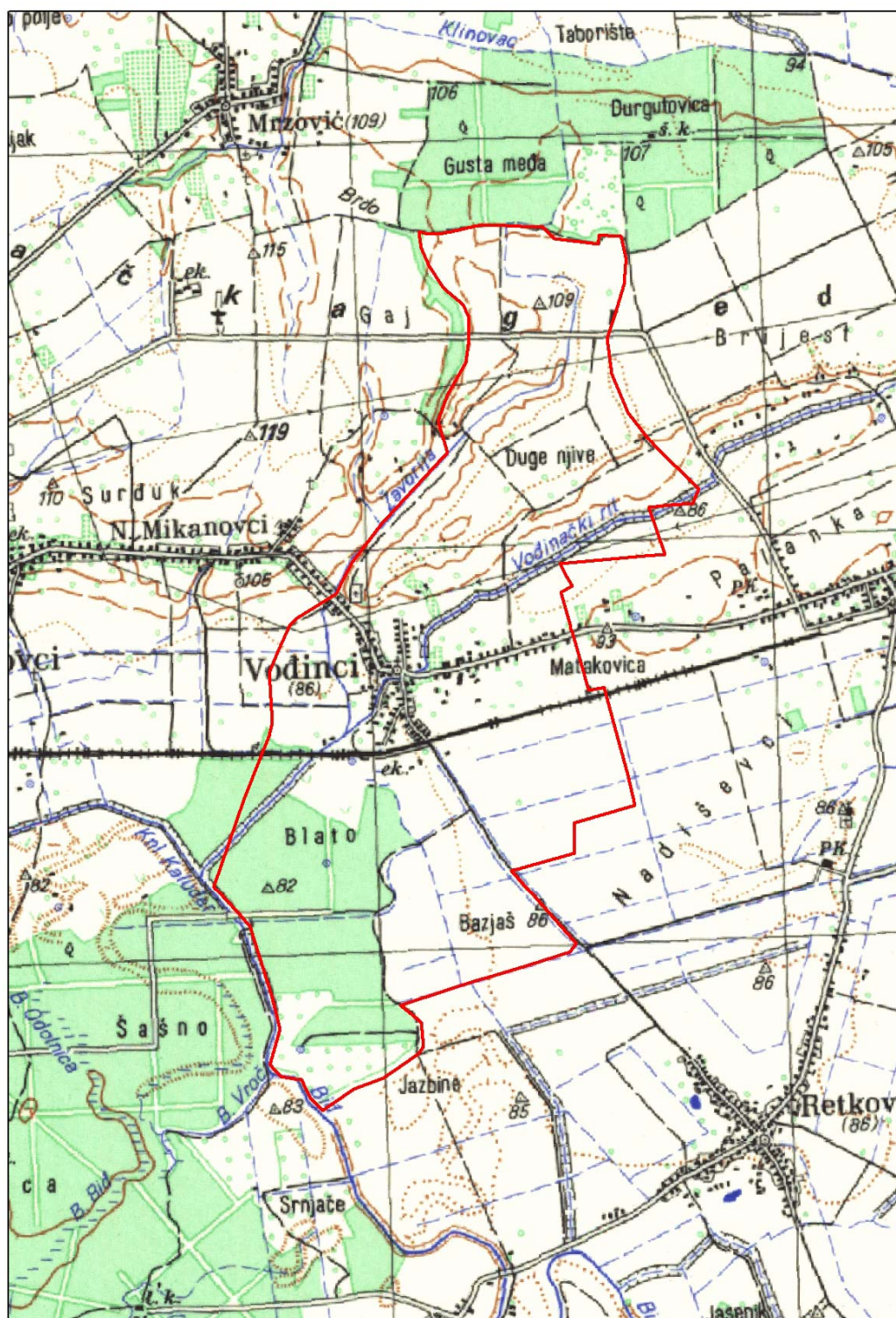
**B) STRUČNE PODLOGE NA KOJIMA SE TEMELJE PROSTORNO
PLANSKA RJEŠENJA**

- Državni zavod za zaštitu prirode: Podaci o vrstama, staništima, zaštićenim i evidentiranim područjima i područjima Ekološke mreže RH mreže s prijedlogom mjera zaštite za potrebe Izmjena i dopuna Prostornog plana uređenja Općine Vođinci.



Državni zavod za zaštitu prirode

Podaci o vrstama, staništima, zaštićenim i evidentiranim područjima i područjima
Ekološke mreže RH mreže s prijedlogom mjera zaštite za potrebe izmjena i
dopuna Prostornog plana uređenja Općine Vođinci





Podaci o vrstama, staništima, zaštićenim i evidentiranim područjima i područjima Ekološke mreže RH mreže s prijedlogom mjera zaštite za potrebe izmjena i dopuna Prostornog plana uređenja Općine Vođinci

Davorin Marković, ravnatelj

Klasa: 612-07/11-23/108

Ur. broj: 366-07-9-11-2

Zagreb, listopad 2011.

SADRŽAJ

1. UVOD	18
2. OBILJEŽJA PODRUČJA SA STANOVIŠTA ZAŠTITE PRIRODE.....	19
2.1. ZAŠTIĆENE I UGROŽENE VRSTE.....	19
2.2. UGROŽENA I RIJETKA STANIŠTA.....	8
2.3. ZAŠTIĆENA I EVIDENTIRANA PODRUČJA.....	35
2.4. PODRUČJA EKOLOŠKE MREŽE RH	35
3. IZVORI PODATAKA	36
4. PRILOZI	37

1. UVOD

Ministarstvo kulture, Uprava za zaštitu prirode, zatražila je od Državnog zavoda za zaštitu prirode podatke o vrstama, staništima, zaštićenim i evidentiranim područjima i područjima ekološke mreže RH za potrebe izmjena i dopuna Prostornog plana uređenja Općine Vođinci (Klasa: 612-07/11-49/0790, Ur. broj: 532-08-03-02/3-11-02).

Podaci se dostavljaju Ministarstvu kulture, u cilju utvrđivanja uvjeta zaštite prirode koje je potrebno ugraditi u Prostorni plan uređenja Općine Vođinci.

2. OBILJEŽJA PODRUČJA SA STANOVIŠTA ZAŠTITE PRIRODE

2.1. ZAŠTIĆENE I UGROŽENE VRSTE

Prema članku 97. Zakona o zaštiti prirode (N.N. 70/05, 139/08, 57/11) zabranjeno je branje, skupljanje, uništavanje, sječa ili iskopavanje samoniklih **strogo zaštićenih biljaka i gljiva**, te držanje i trgovina samoniklim strogo zaštićenim biljkama i gljivama. **Strogo zaštićene životinje** zabranjeno je namjerno hvatati, držati i/ili ubijati, namjerno oštećivati ili uništavati njihove razvojne oblike, gnijezda ili legla, te područja njihova razmnožavanja ili odmaranja, namjerno uznemiravati, naročito u vrijeme razmnožavanja, podizanja mladih, migracije i hibernacije, ako bi uznemiravanje bilo značajno u odnosu na ciljeve zaštite, namjerno uništavati ili uzimati jaja iz prirode ili držati prazna jaja, prikrivati, držati, uzgajati, trgovati, uvoziti, izvoziti, prevoziti i otuđivati ili na bilo koji način pribavljati i preparirati. Zaštitu uživaju i samonikle biljke i gljive, te divlje životinje koje se nalaze u nacionalnom parku, strogom rezervatu, te u posebnom rezervatu ako se radi o samoniklim biljkama, gljivama, te divljim životinjama radi kojih je područje primarno zaštićeno, kao i sve podzemne životinje, i kad nisu zaštićene kao pojedine svojte, ako aktom o zaštiti toga područja za pojedinu vrstu nije drugačije određeno. Nenamjerno hvatanje i/ili ubijanje strogo zaštićenih životinja prijavljuje se Ministarstvu. Ministarstvo vodi evidenciju o nenamjerno uhvaćenim i/ili ubijenim strogo zaštićenim životinjama, te odlučuje o zaštitnim mjerama u cilju sprječavanja negativnog utjecaja na pojedine vrste.

Zaštićene divlje svojte

Korištenje **zaštićenih divljih svojti** dopušteno je na način i u količini da se njihove populacije na državnoj ili na lokalnoj razini ne dovedu u opasnost, sukladno članku 94. Zakona o zaštiti prirode (N.N. 70/05, 139/08, 57/11). Ministar nadležan za zaštitu prirode i ministar nadležan za regionalni razvoj, šumarstvo i vodno gospodarstvo, svaki u svom djelokrugu, propisuju mjere zaštite zaštićenih divljih svojti koje obuhvaćaju: sezonsku zabranu korištenja i druga ograničenja korištenja populacija, privremenu ili lokalnu zabranu korištenja radi obnove populacija na zadovoljavajuću razinu i/ili reguliranje trgovine, držanja radi trgovine i transporta radi trgovine živih i mrtvih primjeraka. Ministarstvo nadležno za zaštitu prirode vodi evidenciju o načinu i količini korištenja zaštićenih divljih svojti radi utvrđivanja i praćenja stanja populacija. Ako se utvrdi da je zbog korištenja zaštićena divlja svojta ugrožena, ministar može donijeti naredbu kojom zabranjuje ili ograničava korištenje te svojte.

Direktiva o pticama

Ova direktiva bila je donesena još 1979. godine s ciljem dugoročnog očuvanja svih divljih ptičjih vrsta i njihovih važnih staništa na teritoriju EU. Poseban naglasak je na zaštiti migratornih vrsta koja zahtijeva koordinirano djelovanje svih europskih zemalja. Propis se odnosi na 181 ptičju svojtu (vrstu ili podvrstu) te zahtijeva očuvanje dovoljno prostranih i raznolikih staništa za njihov opstanak. Također se zabranjuju načini masovnog i neselektivnog lova te iskorišćivanje, prodaja ili komercijalizacija većine ptičjih vrsta. Načinjene su određene iznimke radi sporta i lova, a dopušta se članicama učiniti iznimke u slučajevima kada ptice predstavljaju ozbiljnu opasnost za sigurnost i zdravlje ljudi ili drugih biljaka i životinja, te kad nanose velike gospodarske štete. Pojedine zemlje obvezne su utvrditi i zaštititi dovoljan broj i u dovoljnoj površini najpovoljnijih područja za zaštitu ptičjih vrsta iz **Dodatka I Direktive (SPA područja)** koja postaju sastavni dio NATURA 2000. U zemljama EU trenutno je proglašeno 5315 SPA područja ukupne površine od 490823 km² kopna i 102663 km² mora.

Direktiva o staništima

Cilj ove direktive donesene 1992. godine je doprinijeti očuvanju biološke raznolikosti članica EU kroz zaštitu staništa divlje flore i faune. Glavni način ostvarenja ovog cilja jest uspostavljanje ekološke mreže područja NATURA 2000. Ova područja (SAC područja) značajna su za očuvanje ugroženih vrsta (osim ptica) i stanišnih tipova koji su navedeni u dodacima Direktive, u tzv. "povoljnom statusu očuvanosti". Kod odabira područja u obzir se uzimaju isključivo znanstveni kriteriji odnosno zahtjevi. Prilikom upravljanja područjima NATURA 2000, osim znanstvenih, uzimaju se u obzir i gospodarski, društveni i kulturni zahtjevi te regionalne i lokalne značajke. Zaštita područja provodi se ocjenjivanjem utjecaja pojedinih planova i zahvata, provođenjem planova upravljanja te ugovornim i drugim aranžmanima s vlasnicima i korisnicima zemljišta kroz koje se osigurava primjena odgovarajućih zaštitnih mjera. Nove članice EU na dan pristupa moraju predati popis predloženih područja za NATURA 2000 s odgovarajućom bazom podataka o svakom pojedinom području. **Za vrste navedene na Dodatku II Direktive potrebno je utvrditi važna područja i zaštititi ih**, vrste na Dodatku IV potrebno je strogo zaštititi, a vrste na Dodatku V uživaju status zaštićenih vrsta čije se populacije smiju eksploatirati uz stalan nadzor. U zemljama EU trenutno je izdvojeno ukupno 22529 SCI područja (područja važnih za divlje svojte osim ptica i stanišne tipove) na površini od 586092 km² kopna i 132923 km² mora.

Crvene knjige

Crvene knjige ugroženih vrsta objedinjuju podatke o onim svojcima (vrstama ili podvrstama) koje se smatraju ugroženima temeljem znanstvene procjene prema međunarodnim kriterijima koje je postavila međunarodna unija za zaštitu prirode IUCN. Te se vrste upisuju na tzv. Crveni popis, a detaljno obrađuju u crvenim knjigama. Crvene knjige za pojedine skupine ugroženih vrsta Hrvatske izradili su kompetentni stručnjaci te one predstavljaju temelj za zakonsku zaštitu vrsta.

Crveni popis obuhvaća vrste s visokim stupnjem ugroženosti, odnosno za koje se smatra da su pred izumiranjem (CR – kritično ugrožene, EN – ugrožene i V – osjetljive) te vrste koje bi mogle postati ugrožene ukoliko se ne poduzmu zaštitne mjere (NT – niskorizične i LC – najmanje zabrinjavajuće), kao i vrste koje se radi nedostatka podataka ne mogu svrstati u neku od navedenih kategorija DD – nedovoljno poznate).

Zaštićene i ugrožene vrste na području Općine Vođinci

Iako ne postoji cjelovita inventarizacija ovog područja, prema dostupnim podacima iz crvenih knjiga ugroženih vrsta Hrvatske i postojećih stručnih studija, na ovom području stalno ili povremeno živi niz ugroženih i zaštićenih vrsta.

Sisavci

Prema Crvenoj knjizi ugroženih sisavaca Hrvatske, područje Općine Vođinci je stvarno ili potencijalno područje rasprostranjenosti većeg broja ugroženih i/ili zaštićenih vrsta sisavaca. Uz tablicu s popisom zaštićenih i strogo zaštićenih vrsta koje su ovdje rasprostranjene, za one najugroženije (pred izumiranjem – u kategorijama CR, EN i VU) navedeni su i osnovni podaci.

Tablica 1. Ugrožene vrste sisavaca na području Općine Vođinci (SZ – strogo zaštićena svojta, Z – zaštićena svojta; RE – regionalno izumrla svojta, CR - kritično ugrožena, EN – ugrožena, VU – rizična, NT – potencijalno ugrožena, LC – najmanje zabrinjavajuća, DD – vjerojatno ugrožena, ZZP – Zakon o zaštiti prirode N.N. 70/05, 139/08, 57/11)

Znanstveno ime vrste	Hrvatsko ime vrste	Regionalna kategorija ugroženosti	Zaštita po ZZP	Dodatak II Direktive o staništima
<i>Barbastella barbastellus*</i>	širokouhi mračnjak	DD	SZ	√
<i>Cricetus cricetus</i>	veliki hrčak	NT	SZ	
<i>Lepus europaeus</i>	europski zec	NT	Z	
<i>Micromys minutus</i>	patuljasti miš	NT	Z	
<i>Mus spicilegus</i>	miš humkaš	NT	Z	
<i>Muscardinus avellanarius</i>	puh orašar	NT	SZ	

<i>Myotis bechsteini</i> *	velikouhi šišmiš	VU	SZ	✓
<i>Myotis emarginatus</i>	riđi šišmiš	NT	SZ	✓
<i>Myotis myotis</i>	veliki šišmiš	NT	SZ	✓
<i>Neomys anomalus</i>	močvarna rovka	NT	Z	
<i>Plecotus austriacus</i>	sivi dugoušan	EN	SZ	

* potencijalno područje rasprostranjenja

Od navedenih sisavaca, ističu se vrste navedene na Dodatku II Direktive o staništima odnosno vrste za koje je potrebno odrediti tzv. *Posebna područja zaštite (SAC – Special Area of Conservation)*.

Od ugroženih vrsta izdvajamo slijedeće najugroženije vrste:

sivi dugoušan (*Plecotus austriacus*)

Kategorija ugroženosti: EN - ugrožena vrsta

Ekologija: Nizinska i podgorska područja, često uz naselja. Porodiljske kolonije u krovištima zgrada i crkvenim tornjevima. Nalažen je i u nizinskim poplavnim šumama (Spitzenberger, usmena informacija). Lovi na otvorenom. Na zimovanju je dosad nađen u špiljama, gdje se najčešće zavlači duboko u uske pukotine.

Razlozi ugroženosti: Iako nemamo puno podataka iz prijašnjih razdoblja, očita je tendencija smanjenja populacije. Razlozi takvu stanju mogli bi biti povezani s primjenom pesticida, kao i sve češćeg premazivanja drvenih dijelova krovišta insekticidima

velikouhi šišmiš (*Myotis bechsteini*)

Kategorija ugroženosti: VU - osjetljiva vrsta

Ekologija: Šumska vrsta, dolazi samo u prirodnim većinom listopadnim šumama sa starijim stablima, te u starim voćnjacima i parkovima. Lovi na čistinama i rubovima šuma, često sakuplja plijen koji čine uglavnom noćni leptiri i dvokrilci te razni beskrilni člankonošci s grančica i listova, ali i na tlu. Ljeti se zadržava u dupljama drveća, a zimuje u različitim podzemnim prirodnim ili umjetnim staništima, vjerojatno najviše u pukotinama.

Razlozi ugroženosti: Prekomjerna sječa starijih stabala s dupljama i prerana sječa starijih sastojina te upotreba pesticida u šumarstvu.

Mjere zaštite:

U cilju zaštite **šišmiša**, potrebno je očuvati njihova prirodna staništa u špiljama, šumama te skloništima po tavanima, crkvenim tornjevima i drugim prostorima na zgradama. U slučaju obnova zgrada i crkava u kojima je nađena kolonija šišmiša, poželjno je postaviti nova pogodna mjesta za sklonište kolonije.

Za zaštitu šišmiša koji obitavaju u špiljama potrebno je jedan dio špilja predvidjeti kao područja zatvorena za javnost, a u špiljama koje su otvorene za posjetitelje šišmišima osigurati nesmetano kretanje prilikom postavljanja vrata na ulazu u špilju (za postavljanje takvih vrata obavezno je konzultirati stručnjake za šišmiše), ne uznemiravati prilikom posjeta te odrediti prihvatni kapacitet špilje.

U cilju zaštite šumskih vrsta šišmiša, detaljne mjere očuvanja šumskih staništa propisuju se uvjetima zaštite prirode koji se ugrađuju u odgovarajuće šumsko-gospodarske osnove na području Općine Vođinci.

U cilju zaštite vrsta vezanih za vlažna staništa (**močvarna rovka**) potrebno je u što većoj mjeri očuvati vodena i močvarna staništa i spriječiti melioraciju i isušivanje, odnosno ne planirati daljnje regulacije vodotoka te daljnje melioracije ovakvih površina bez Ocjene prihvatljivosti takvih zahvata na prirodu, sukladno Zakonu o zaštiti prirode (N.N. 70/05, 139/08, 57/11).

Ptice

S obzirom na ovdje prisutna staništa te uzimajući u obzir podatke ornitoloških studija izrađenih u okviru LIFE III CRO-NEN projekta (izradio Zavod za ornitologiju, HAZU), kao i *Crvenu knjigu ugroženih ptica Hrvatske*, područje Općine Vođinci je stvarno ili potencijalno područje rasprostranjenosti većeg broja ugroženih i/ili zaštićenih ptica. Uz tablicu s popisom zaštićenih i strogo zaštićenih vrsta koje su ovdje rasprostranjene, za one najugroženije (pred izumiranjem – u kategorijama CR, EN i VU) navedeni su i osnovni podaci.

Tablica 2. Strogo zaštićene i ugrožene vrste ptica rasprostranjene na području Općine Vođinci (RE – regionalno izumrle, CR – kritično ugrožene, EN – ugrožene, VU – osjetljive, NT – niskorizične, LC – najmanje zabrinjavajuće, DD – nedovoljno poznate; gp – gnijezdeća populacija, ngp – negnijezdeća populacija, zp – zimujuća populacija, pp – preletnička populacija; Z – zaštićena vrsta)

Znanstveno ime vrste	Hrvatsko ime vrste	Kategorija ugroženosti	Dodatak I Direktive o pticama
<i>Alcedo atthis</i>	vodomar	NT gp	✓
<i>Aythya nyroca</i>	patka njorka	VU gp, NT pp	✓
<i>Ciconia ciconia</i>	roda	NT gp	✓
<i>Ciconia nigra</i>	crna roda	VU gp	✓
<i>Columba oenas</i>	golub dupljaš	DD gp	
<i>Dendrocopos syriacus</i>	sirijski djetlić	LC gp	✓
<i>Dryocopus martius</i>	crna žuna		✓
<i>Falco cherrug</i>	stepski sokol	CR gp	✓
<i>Ficedula albicollis</i>	bjelovrata muharica	LC gp	✓
<i>Haliaeetus albicilla</i>	štekavac	EN gp	✓

<i>Lanius minor</i>	sivi svračak	LC gp	✓
<i>Lymnocyptes minima</i> **	mala šljuka	DD ngp	
<i>Milvus migrans</i>	crna lunja	VU gp	✓
<i>Pernis apivorus</i>	škanjac osaš	VU gp	✓
<i>Picus canus</i>	siva žuna	LC gp	✓
<i>Porzana parva</i> **	siva štijoka	DD gp	✓
<i>Sylvia nisoria</i>	pjegava grmuša		✓

*zimovalica, **vjerojatno područje rasprostranjenja za vrijeme selidbe

Od ugrožene i strogo zaštićene ornitofaune koja potvrđeno ili moguće obitava na ovom području valja istaknuti slijedeće vrste:

stepski sokol (*Falco cherrug*)

Kategorija ugroženosti: CR – kritično ugrožena gnijezdeća populacija

Ekologija: Prebivaju u otvorenim predjelima s rastrkanim drvećem i niskim raslinjem: ravnice, stepe, visoravni, polupustinje, goli obronci i brda.

Razlozi ugroženosti: Lov i krivolov, intenziviranje poljodjelstva.

štekavac (*Haliaeetus albicilla*)

Kategorija ugroženosti: EN – ugrožena gnijezdeća populacija

Ekologija: Gnijezde se uz slatke i slane vode: u velikim močvarnim područjima, uz velike rijeke, jezera i šaranske ribnjake. Izbjegavaju područja siromašna vodom, otvorene predjele bez drveća i velike guste šume.

Razlozi ugroženosti: Ugrožen je lovom i krivolovom, nestankom močvarnih staništa i propadanjem šaranskih ribnjaka, onečišćenjem voda.

patka njorka (*Aythya nyroca*)

Kategorija ugroženosti: VU – rizična gnijezdeća populacija; NT – niskorizična preletnička populacija

Ekologija: Prebivaju u plitkim močvarama s bujnim vodenim raslinjem, prošaranim tršćacima i rogozicima, šaranskim ribnjacima, sporo tekućim kanalima, mirnim rijekama i rukavcima. Iako spadaju u skupinu pataka ronilica, trebaju obilno vodeno raslinje i plitku vodu (slatku ili slanu). Izbjegavaju brze tekućice i duboke slabo produktivne vode. Izvan sezone gniježdenja borave i na većim jezerima, lagunama i priobalnim močvarama.

Razlozi ugroženosti: Ugrožava ju nestajanje močvarnih staništa, propadanje šaranskih ribnjaka, lov i krivolov.

crna roda (*Ciconia nigra*)

Kategorija ugroženosti: VU – rizična gnijezdeća populacija

Ekologija: Obitava u starim, mirnim šumama s potocima, lokvama, barama, kanalima, vlažnim livadama i sl. Rado se hrane i po obalama rijeka i većim močvarnim površinama ukoliko ih ima u blizini gnjezdilišta. Za selidbe se zadržavaju i po

otvorenim vlažnim područjima. Za selidbe su samotne ili u malim jatima, na zimovalištima samotne ili u parovima. Za hranjenja su obično samotne, ali se na bogatim hranilištima okupljaju u rahle skupine. Monogamne su, parovi su najvjerojatnije dugotrajni, ali veza traje najčešće samo za gnijezdeće sezone i obnavlja se svakog proljeća. Pretežito se hrane ribama, vodozemcima, kukcima i njihovim ličinkama, a u manjoj mjeri i sitnim sisavcima, zmijama, gušterima, račićima i ptićima ptica pjevica.

Razlozi ugroženosti: Uređivanje šuma, mijenjanje vodnog režima šuma, nestajanje močvarnih područja, propadanje šaranskih ribnjaka.

crna lunja (*Milvus migrans*)

Kategorija ugroženosti: VU – rizična gnijezdeća populacija

Gnijezde se u cijeloj panonskoj Hrvatskoj, ali je najbrojnija u dolinama Drave, Save i Kupe.

Ekologija: Gnijezde se po rubovima šuma uz močvare, šaranske ribnjake, rijeke i jezera u nizinskim predjelima, u istočnoj Slavoniji i uz poljodjelske površine. Love redovito po otvorenim područjima.

Razlozi ugroženosti: Lov i krivolov, nestajanje močvarnih područja, propadanje šaranskih ribnjaka, uređivanje rijeka, zagađenje voda, intenziviranje poljodjelstva.

škanjac osaš (*Pernis apivorus*)

Kategorija ugroženosti: VU – rizična gnijezdeća populacija

Ekologija: Šume bogate proplancima, čistinama, prosjekama, sječevinama. Često i u mješovitom, mozaičnom krajoliku gdje su šume izmiješane s livadama, živicama, malim močvarama i sl.

Razlozi ugroženosti: Lov i krivolov, uređivanje šuma, intenziviranje poljodjelstva.

golub dupljaš (*Columba oenas*)

Kategorija ugroženosti: DD – nedovoljno poznata gnijezdeća populacija

Ekologija: Nastanjuju otvorene šume s mnogo proplanaka i prosjeka, rubove šuma uz poljoprivredne površine i stare prostrane parkove s listopadnim drvećem bogatim dupljama. Izvan gnijezdeće sezone obično su društveni. Gnijezdo grade u dupljama (osobito u starim dupljama crnih žuna), u pukotinama stijena, a povremeno i u rupama u tlu ili u napuštenim gnijezdima drugih ptica. Gnijezdo grade, na jajima leže i o ptićima se brinu oba partnera. Pretežito se hrane biljnom hranom (sjemenkama, lišćem, pupovima, cvjetovima i sl.), a povremeno i beskralješnjacima. Hranu pretežito sakupljaju na tlu, rjeđe na drveću ili grmlju. Na tlu se često hrane u jatima, a na drveću obično samotno.

Razlozi ugroženosti: Razlozi za tako drastičan pad populacije nisu sasvim jasni, pogotovo jer u najvećem dijelu europskog areala ove vrste uopće nema pada populacije. Najvjerojatnije su glavni razlozi uređivanje šuma, lov i krivolov te intenziviranje poljodjelstva, možda i stalni porast brojnosti goluba grivnjaša.

mala šljuka (*Lymnocyptes minima*)

Kategorija ugroženosti: DD – nedovoljno poznata negnijezdeća populacija

Ekologija: Gnijezde se po vodom natopljenim cretovima, vlažnim livadama te močvarama u tundri i tajgi. Za selidbe i zimovanja borave po muljevitim rubovima lokvi, obalama potoka, rijeka i jezera, močvarama, cretovima, poplavnim površinama, taložnicama, vlažnim livadama, močvarnim slanušama i sl. Gnijezdo grade na tlu, u niskom raslinju, u niskom grmlju, često na malo izdignutim grebenima (brazdama) ili humcima okruženim vodom. Gnijezdo vjerojatno grade oba partnera. Pretežito se hrane kukcima i njihovim ličinkama, mekušcima, kolutićavcima i biljkama (uglavnom sjemenkama). Hranu skupljaju kljunom s površine tla ili ga zabadaju u meko tlo. Aktivne su najviše noću i u sumrak.

Razlozi ugroženosti: Lov i krivolov, nestajanje močvarnih područja, uništavanje nuskih muljeviti i pjeskoviti morskih obala i pripadajućih im slanuša.

siva štijoka (*Porzana parva*)

Kategorija ugroženosti: DD – nedovoljno poznata gnijezdeća populacija

Ekologija: Slatkovodna vlažna staništa: visoko produktivna poplavna područja, rubovi većih jezera ili rijeka, poplavne šume. Gnijezde se i na ribnjacima i rižinim poljima, ali izbjegavaju mjesta izložena uznemirivanju. Potrebno im je visoko, gusto raslinje (rogozici, tršćaci, visoki šaševi i sl.) koje može rasti i iz prilično duboke vode - važno je da postoji obilje pleglih stabljika koje tvore mostove ili plutajuće nakupine po kojima mogu trčati. Stoga su posebno pogodni stariji rogozici i tršćaci koji se više godina ne kose ili pale. Gnijezdo grade mužjaci u gustom raslinju uz vodu ili na samoj vodi u busenima ili na platformama od trulećeg bilja, uvijek na mjestima do kojih se može doprijeti samo plivanjem. Pretežito se hrane sitnim beskralješnjacima (kukcima i njihovim ličinkama, paucima, vodenim puževima, kolutićavcima i sl.) i sjemenkama vodenog bilja. Hranu skupljaju hodajući po pleglim stabljikama ili plutajućoj vegetaciji, plivajući, a ponekad i roneći.

Razlozi ugroženosti: Nestajanje močvarnih područja s obilnom obalnom vegetacijom (trska, rogoz, šaš itd.), propadanje šaranskih ribnjaka, paljenje tršćaka.

Mjere zaštite:

U cilju zaštite vrsta ptica vezanih za vodena i vlažna staništa, potrebno je o njima voditi brigu prilikom vodno-gospodarskih zahvata, koji se upravo radi zaštite ovih ptica ne preporučuju (regulacije vodotoka), kao ni prenamjena ovakvih staništa u poljoprivredna zemljišta (melioracijski zahvati).

U slučaju izvođenja ovakvih zahvata na područjima Ekološke mreže RH potrebno je provoditi ocjenu prihvatljivosti zahvata za ekološku mrežu, sukladno članku 36. Zakona o zaštiti prirode (N.N. 70/05, 139/08, 57/11) i članku 3. Pravilnika o ocjeni prihvatljivosti plana, programa i zahvata za ekološku mrežu (N.N. 118/09).

U cilju zaštite vrsta ptica vezanih za šumska staništa, potrebno je o njima voditi brigu prilikom gospodarenja šumama, a naročito je potrebno ostavljati dostatan broj starih suhih stabala radi ptica dupljašica (kroz uvjete zaštite prirode odgovarajućih šumsko-gospodarskih osnova i/ili programa gospodarenja šumama).

Vodozemci

Prema *Crvenoj knjizi vodozemaca i gmazova Hrvatske*, područje Općine Vođinci je stanište slijedećih ugroženih vrsta vodozemaca:

Tablica 3. Ugrožene vrste vodozemaca na području Općine Vođinci (SZ – strogo zaštićene, Z - zaštićene, CR – kritično ugrožene, EN – ugrožene, VU – osjetljive, NT – niskorizične, LC – najmanje zabrinjavajuće, DD – nedovoljno poznate; ZZP – Zakon o zaštiti prirode N.N. 70/05, 139/08, 57/11)

Znanstveno ime vrste	Hrvatsko ime vrste	Kategorija ugroženosti	Zaštita po ZZP	Dodatak II Direktive o staništima
<i>Hyla arborea</i>	gatalinka	NT	SZ	

Mjere zaštite:

Potrebno je očuvati staništa na kojima ove vrste obitavaju s naglaskom na vlažna i vodena staništa.

Gmazovi

Prema *Crvenoj knjizi vodozemaca i gmazova Hrvatske*, područje Općine Vođinci je stanište slijedećih ugroženih vrsta gmazova:

Tablica 4. Ugrožene vrste gmazova na području Općine Vođinci (SZ – strogo zaštićene, Z - zaštićene, CR – kritično ugrožene, EN – ugrožene, VU – osjetljive, NT – niskorizične, LC – najmanje zabrinjavajuće, DD – nedovoljno poznate; ZZP – Zakon o zaštiti prirode N.N. 70/05, 139/08, 57/11)

Znanstveno ime vrste	Hrvatsko ime vrste	Kategorija ugroženosti	Zaštita po ZZP	Dodatak II Direktive o staništima
<i>Emys orbicularis</i>	barska kornjača	NT	SZ	√

Mjere zaštite:

Potrebno je očuvati staništa na kojima ove vrste obitavaju s naglaskom na vlažna i vodena staništa.

Leptiri

Prema *Crvenoj knjizi danjih leptira Hrvatske* (u pripremi), područje Općine Vođinci je stanište više ugroženih vrsta leptira.

Tablica 5. Ugrožene vrste danjih leptira na području Općine Vođinci (SZ – strogo zaštićene, Z – zaštićene; CR – kritično ugrožene, EN – ugrožene, VU – osjetljive, NT – niskorizične, DD – nedovoljno poznate; ZZZ – Zakon o zaštiti prirode N.N. 70/05, 139/08, 57/11)

Znanstveno ime vrste	Hrvatsko ime vrste	Kategorija ugroženosti	Zaštita po ZZZ	Dodatak II Direktive o staništima
<i>Apatura ilia</i>	mala preljevalica	NT	Z	
<i>Apatura iris</i>	velika preljevalica	NT	Z	
<i>Euphydryas maturna</i>	mala svibanjska riđa	DD	SZ	
<i>Glaucopsyche alexis</i>	veliki kozlinčev plavac	NT	Z	
<i>Heteropterus morpheus</i>	sedfast debeloglavac	NT	Z	
<i>Lopinga achine</i>	šumski okaš	DD	SZ	
<i>Lycaena dispar</i>	kiseličin vatreni plavac	NT	SZ	√
<i>Lycaena hippothoe</i>	ljubičastorubi vatreni plavac	NT	Z	
<i>Lycaena thersamon</i>	mali kiseličin vatreni plavac	DD	Z	
<i>Mellicta aurelia</i>	Niklerova riđa	DD	Z	
<i>Nymphalis vaualbum</i>	šareni ve	VU	Z	√
<i>Zerynthia polyxena</i>	uskršnji leptir	NT	SZ	

Šareni ve (*Nymphalis vaualbum*)

Kategorija ugroženosti: VU – rizična populacija.

Ekologija: Tipična staništa su čistine unutar nizinskih, često poplavnih šuma, s biljkama hraniteljicama iz rodova vrba *Salix ssp.*, topola *Populus ssp.* i brijesta *Ulmus ssp.*

Razlozi ugroženosti: Ugrožena vrsta zbog devastacije šuma, nepravilnog gospodarenja šumom, djelatnostima koje utječu na razinu podzemnih voda, kao drenaža, povećane izgradnje.

Mjere zaštite:

Leptiri su općenito ugroženi uslijed regulacije voda što izaziva promjene staništa uz vodotoke i isušivanje vlažnih staništa; uništavanja šuma i promjena u gospodarenju šumama koje uključuju uništavanje starih hrastova i čišćenje rubova šuma; kemijskog onečišćenja; intenziviranja poljoprivredne proizvodnje; sukcesije livadnih staništa; te sakupljačke aktivnost kolekcionara.

U cilju zaštite leptira trebalo bi prvenstveno očuvati vodena i močvarna staništa te o njima voditi brigu prilikom gospodarenja šumama i travnjacima, melioraciji i vodno-gospodarskim zahvatima.

Alohtone vrste

Alohtone vrste predstavljaju velik problem i drugi su razlog smanjenja biološke raznolikosti na globalnom nivou, odmah nakon direktnog uništavanja staništa. Prema Zakonu o zaštiti prirode (N.N. 70/05, 139/08, 57/11), zabranjeno je uvođenje stranih divljih svojti u ekološke sustave.

2.2. UGROŽENA I RIJETKA STANIŠTA

Od tipova staništa koji zahtijevaju provođenje mjera očuvanja sukladno Zakonu o zaštiti prirode i EU Direktivi o staništima, na području Općine Vođinci prisutni su stanišni tipovi koji su iskazani u narednom tabličnom prikazu. Ugrožena i rijetka staništa prema Pravilniku o vrstama stanišnih tipova, karti staništa, ugroženim i rijetkim stanišnim tipovima te o mjerama za očuvanje stanišnih tipova (N.N. 7/06, 119/09) i EU Direktivi o staništima istaknuta su debljim otiskom (Napomena: oznaka * znači da su ugroženi pojedini pojedini tipovi staništa, a ne cijela skupina određenog NKS koda).

Tablica 6. Zastupljenost stanišnih tipova na području Općine Vođinci

Tip staništa - NKS	NKS kod	(%)
Aktivna seoska područja	J11	5,304
Aktivna seoska područja / Urbanizirana seoska područja	J11/J13	1,546
Intenzivno obrađivane oranice na komasiranim površinama	I31	71,082
Mezofilne živice i šikare kontinentalnih, izuzetno primorskih krajeva	D12	0,726
Mješovite hrastovo-grabove i čiste grabove šume	E31	0,165
Mozaići kultiviranih površina	I21	0,498
Nasadi širokolisnog drveća	E93	0,081
Poplavne šume hrasta lužnjaka	E22	18,436
Urbanizirana seoska područja	J13	0,122
Vlažne livade Srednje Europe	C22	0,009
Vlažni, nitrofilni travnjaci i pašnjaci	C24	2,030
	Ukupno:	100.00

Točkasta staništa

Tip staništa - NKS	NKS kod
Zajednica abdovine	I1512

Prema Nacionalnoj klasifikaciji (MINK 2005.) ugrožena i rijetka staništa prisutna na ovom području opisana su na slijedeći način:

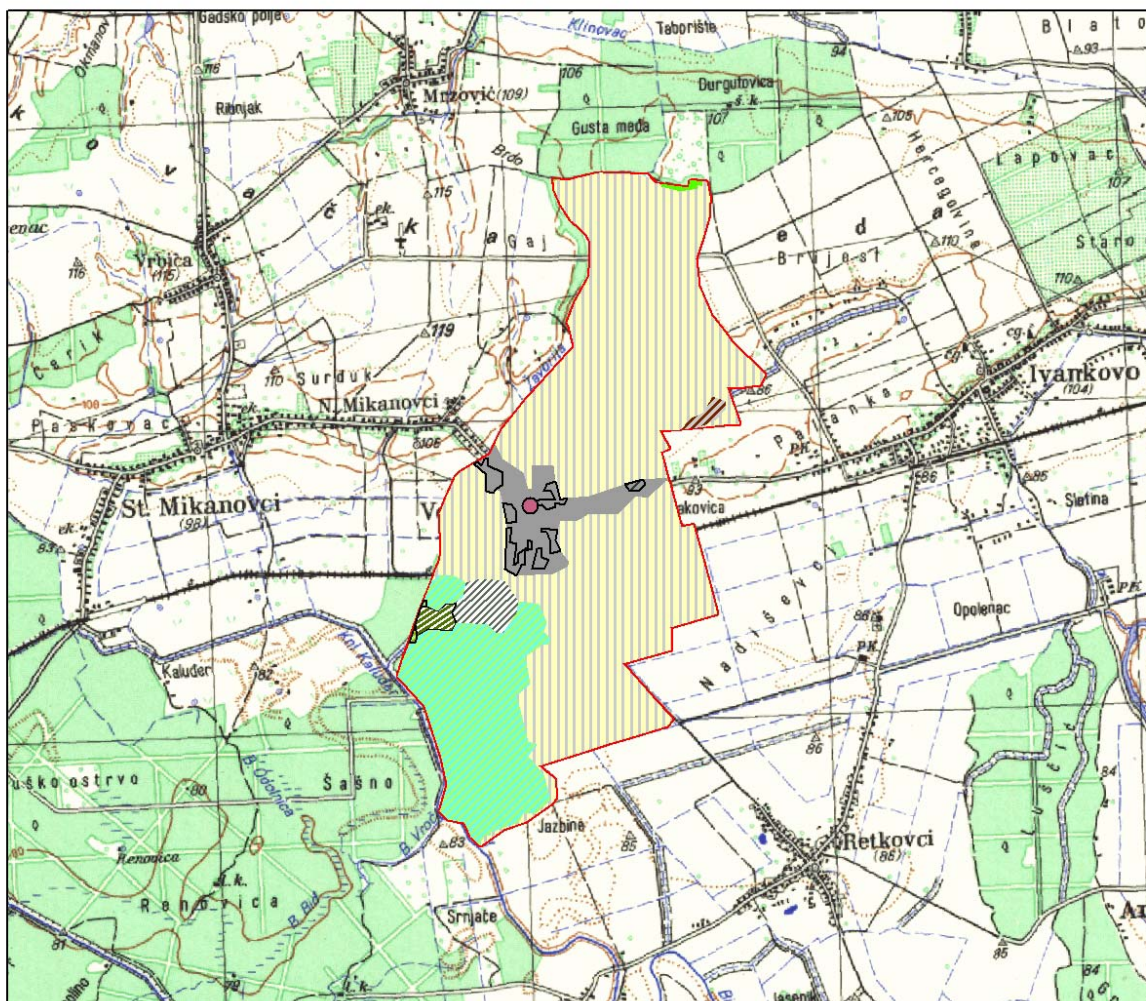
C.2.2. Vlažne livade Srednje Europe (Red *MOLINIETALIA* W. Koch 1926) – Pripadaju razredu *MOLINIO-ARRHENATHERETEA* R. Tx. 1937. Navedeni skup predstavlja higrofilne livade Srednje Europe koje su rasprostranjene od nizinskog do brdskog vegetacijskog pojasa.

C.2.4. Vlažni, nitrofilni travnjaci i pašnjaci (Red *AGROSTIDETALIA STOLONIFERAE* Oberd. 1967) – Navedenoj zajednici pripadaju vlažni, nitrofilni travnjaci i pašnjaci nizinskog vegetacijskog pojasa.

E.2.2. Poplavne šume hrasta lužnjaka (Sveza *Alno-Quercion roboris* Ht. 1938) – Pripadaju redu *ALNETALIA GLUTINOSAE* Tx. 1937. Mješovite poplavne šume panonskog i submediteranskog dijela jugoistočne Europe s dominacijom vrsta *Quercus robur*, *Fraxinus angustifolia*, *Ulmus carpinifolia*, *Ulmus laevis*, *Alnus glutinosa*, *Acer campestre*, *Carpinus betulus*. Razvijaju se na pseudogleju, a plavljene su razmjerno kratko vrijeme.

E.3.1. Mješovite hrastovo-grabove i čiste grabove šume (Sveza *Erythronio-Carpinion* (Horvat 1958) Marinček in Mucina et al. 1993) – Pripadaju redu *FAGETALIA SYLVATICAE* Pawl. in Pawl. et al. 1928. Mezofilne i neutrofilne šume planarnog i bežuljkastog (kolinog) područja, redovno izvan dohvata poplavnih voda, u kojima u gornjoj šumskoj etaži dominiraju lužnjak ili kitnjak, a u podstojnoj etaži obični grab (koji u degradacijskim stadijima može biti i dominantna vrsta drveća). Ove šume čine visinski prijelaz između nizinskih poplavnih šuma i brdskih bukovih šuma.

Priloženu kartu staništa područja Općine Vođinci potrebno je ugraditi u Prostorni plan uređenja Općine Vođinci



Karta staništa RH

Predmetno područje: Općina Vođinci


Legenda

Granica predmetnog područja

Tipovi staništa prema Nacionalnoj klasifikaciji staništa

- C22, Vlažne livade Srednje Europe
- C24, Vlažni, nitrofilni travnjaci i pašnjaci
- D12, Mezofilne živice i šikare kontinentalnih, izuzetno primorskih krajeva
- E22, Poplavne šume hrasta lužnjaka
- E31, Mješovite hrastovo-grabove i čiste grabove šume
- E93, Nasadi širokolisnog drveća
- I21, Mozaici kultiviranih površina
- I31, Intenzivno obrađivane oranice na komasiranim površinama
- J11, Aktivna seoska područja
- J11/J13, Aktivna seoska područja / Urbanizirana seoska područja
- J13, Urbanizirana seoska područja
- I1512, Zajednica abdovine

Mjerilo 1:75000



Napomena: Prilikom kartiranja staništa RH, minimalna jedinica kartiranja iznosila je 9 hektara što odgovara mjerilu 1: 100 000

Izvori podataka:
Karta staništa RH, Oikon d.o.o. za
Ministarstvo kulture, 2004.
TK 1: 100000, Državna geodetska uprava

RAVNA TELJ

Davorin Marković



Datum izrade: 31.10.2011.

Mjere zaštite:*C – D. Travnjaci, cretovi, visoke zeleni i šikare*

- gospodariti travnjacima putem ispaše i režimom košnje, prilagođenim stanišnom tipu, uz prihvatljivo korištenje sredstava za zaštitu bilja i mineralnih gnojiva;
- očuvati biološke vrste značajne za stanišni tip; ne unositi strane (alohtone) vrste i genetski modificirane organizme;
- očuvati povoljni omjer između travnjaka i šikare, uključujući i sprječavanje procesa sukcesije (sprječavanje zaraštavanja travnjaka i cretova i dr.) te na taj način osigurati mozaičnost staništa;
- očuvati povoljnu nisku razinu vrijednosti mineralnih tvari u tlima suhих i vlažnih travnjaka;
- očuvati povoljni vodni režim, uključujući visoku razinu podzemne vode na područjima cretova, vlažnih travnjaka i zajednica visokih zeleni, osigurati njihovo stalno vlaženje i redovitu ispašu, odnosno košnju;
- očuvati biološke vrste značajne za stanišni tip; ne unositi strane (alohtone) vrste i genetski modificirane organizme;
- uklanjati strane invazivne vrste;
- očuvati muljevite, pjeskovite, šljunkovite i kamenite obale u njihovom prirodnom obliku s prirodnom vegetacijom te sanirati devastirana područja gdje god je moguće;

E. Šume

- gospodarenje šumama provoditi sukladno načelima certifikacije šuma;
- prilikom dovršnoga sijeka većih šumskih površina, gdje god je to moguće i prikladno, ostavljati manje neposječene površine;
- u gospodarenju šumama očuvati u najvećoj mjeri šumske čistine (livade, pašnjaci i dr.) i šumske rubove;
- u gospodarenju šumama osigurati produljenje sječive zrelosti zavičajnih vrsta drveća s obzirom na fiziološki vijek pojedine vrste i zdravstveno stanje šumske zajednice;
- u gospodarenju šumama izbjegavati uporabu kemijskih sredstava za zaštitu bilja i bioloških kontrolnih sredstava ('control agents'); ne koristiti genetski modifirane organizme;
- očuvati biološke vrste značajne za stanišni tip; ne unositi strane (alohtone) vrste i genetski modificirane organizme;
- u svim šumama osigurati stalan postotak zrelih, starih i suhих (stojećih i oborenih) stabala, osobito stabala s dupljama;
- u gospodarenju šumama osigurati prikladnu brigu za očuvanje ugroženih i rijetkih divljih svojti te sustavno praćenje njihova stanja (monitoring);

- pošumljavanje, gdje to dopuštaju uvjeti staništa, obavljati autohtonim vrstama drveća u sastavu koji odražava prirodni sastav, koristeći prirodne metode; pošumljavanje nešumskih površina obavljati samo gdje je opravdano uz uvjet da se ne ugrožavaju ugroženi i rijetki nešumski stanišni tipovi;
 - uklanjati strane invazivne vrste sa svih šumskih površina;
 - osigurati povoljan vodni režim u poplavnim šumama;
- Detaljne mjere za očuvanje šumskih staništa propisuju se uvjetima zaštite prirode za odgovarajuće šumsko-gospodarske osnove/programe na području Općine Vođinci.

I. Kultivirane nešumske površine i staništa s korovnom i ruderalnom vegetacijom

- očuvati vegetaciju pukotina starih zidova, spriječiti uklanjanje vegetacije i zapunjavanje pukotina građevinskim materijalom;
- uz vodotoke i vlažne šume očuvati otvorene površine s vlažnim tlom bogatim dušikom;
- uklanjati invazivne vrste;
- osigurati plavljenje staništa i povoljan vodni režim;
- očuvati korovne zajednice čije su karakteristične biljne vrste ugrožene na nacionalnoj razini;
- spriječiti vegetacijsku sukcesiju i uklanjati šumske vrste;

J. Izgrađena i industrijska staništa

- spriječiti vegetacijsku sukcesiju i očuvati endemične svojte;
- uklanjati invazivne vrste.
- očuvati povoljni vodni režim, uključujući visoku razinu podzemne vode na područjima termofitnih šikara, spriječiti sukcesiju i uklanjati vrste drveća koje zasjenjuju stanište;
- poticati oživljavanje ekstenzivnog stočarstva u nizinskim, brdskim, planinskim, otočnim i primorskim travnjačkim područjima;
- poticati održavanje travnjaka košnjom prilagođenom stanišnom tipu;
- provoditi revitalizaciju degradiranih travnjačkih površina, posebno cretova i vlažnih travnjaka, te travnjaka u visokom stupnju sukcesije;
- na jako degradiranim, napuštenim i zaraslim travnjačkim površinama za potrebe ispaše potrebno je provesti ograničeno paljenje te poticati stočarstvo;
- uklanjati strane invazivne vrste sa svih travnjačkih površina i šikara;
- očuvati bušike, te spriječavati sukcesiju povremenim uklanjanjem nekih drvenastih vrsta i kontroliranim paljenjem;
- očuvati vegetacije visokih zelenih u kontaktnim zonama šuma i otvorenih površina, te spriječiti njihovo uništavanje prilikom izgradnje i održavanja šumskih cesta i putova;

Ne planirati širenje građevinskog područja na račun ugroženih močvarnih i obalnih staništa. Zaustaviti daljnju degradaciju preostalih močvarnih i obalnih staništa, te prema mogućnostima izvesti njihovu revitalizaciju.

Prilikom planiranja prometnih koridora birati varijantu najmanje pogubnu za ugrožena staništa i područja važna za ugrožene vrste. Prilikom planiranja potencijalnih lokacija za vjetroelektrane uvažiti ograničenja nužna za zaštitu ugroženih vrsta ptica i šišmiša.

Elemente krajobraza u krajobrazno vrijednim područjima treba štiti u cijelosti, pri čemu posebno mjesto zauzimaju raznovrsni ekološki sustavi i stanišni tipovi, u kombinaciji s elementima ruralnog krajobraza, formiranima u uvjetima lokalnih tradicija korištenja prostora u različitim gospodarskim i povijesnim okolnostima (kao posljedica uravnoteženog korištenja poljoprivrednog zemljišta za biljnu proizvodnju i stočarstvo). U planiranju je potrebno provoditi interdisciplinarna istraživanja temeljena na vrednovanju svih krajobraznih sastavnica, naročito prirodnih i kulturno-povijesnih vrijednosti unutar granica obuhvata plana. Uređenje postojećih i širenje građevinskih područja planirati na način da se očuvaju postojeće krajobrazne vrijednosti. U planiranju vodnogospodarskih zahvata treba voditi računa o krajobrazu i vodama kao krajobraznom elementu.

U prostornom planiranju i uređenju na svim razinama voditi računa da se zadrži krajobrazna raznolikost i prirodna kvaliteta prostora uz uvažavanje i poticanje lokalnih metoda gradnje i graditeljske tradicije. Treba poticati uporabu autohtonih materijala (npr. drvo, kamen) i poštivanja tradicionalnih arhitektonskih smjernica prilikom gradnje objekata specifične namjene.

U krajobrazno vrijednim područjima potrebno je očuvati karakteristične prirodne značajke te je u tom cilju potrebno:

- sačuvati ih od prenamjene te unaprjeđivati njihove prirodne vrijednosti i posebnosti u skladu s okolnim prirodnim uvjetima i osobitostima da se ne bi narušila prirodna krajobrazna slika,
- uskladiti i prostorno organizirati različite interese,
- izbjegavati raspršenu izgradnju po istaknutim reljefnim uzvisinama, obrisima, i uzvišenjima,
- izgradnju izvan granica građevinskog područja kontrolirati u veličini gabarita i izbjegavati postavu takve izgradnje uz zaštićene ili vrijedne krajobrazne pojedinačne elemente,
- štiti značajnije vizure od zaklanjanja većom izgradnjom,

- planirane koridore infrastrukture (prometna, elektrovodovi i sl.) izvoditi duž prirodne reljefne morfologije.

2.3. ZAŠTIĆENA I EVIDENTIRANA PODRUČJA

Na području Općine Vođinci nema područja zaštićenih temeljem Zakona o zaštiti prirode.

Evidentirana područja, odnosno područja predviđena za zaštitu temeljem Zakona o zaštiti prirode potrebno je uskladiti s odredbama Prostornog plana Vukovarsko-srijemske županije.

2.4. PODRUČJA EKOLOŠKE MREŽE RH

Na području i u neposrednoj blizini Općine Vođinci nema područja Ekološke mreže Republike Hrvatske.

3. IZVORI PODATAKA

1. Antolović, J., Frković, A., Grubešić, M., Holcer, D., Vuković, M., Flajšman, E., Grgurev, M., Hamidović, D., Pavlinić, I., Tvrtković, N.: Crvena knjiga sisavaca Hrvatske, Državni zavod za zaštitu prirode, Zagreb, 2006.
2. Brigić, A., Buj, I., Čaleta, M., Mrakovčić, M., Mustafić, P., Zanella, D.: Crvena knjiga slatkovodnih riba Hrvatske, Državni zavod za zaštitu prirode, Zagreb, 2006.
3. Direktiva o očuvanju ptica koje slobodno žive u prirodi (79/409/EEC)
4. Direktiva o zaštiti prirodnih staništa i divlje faune i flore (92/43/EEC)
5. Državni zavod za zaštitu prirode: Baza evidentiranih područja RH, 2010.
6. Državni zavod za zaštitu prirode: Baza karata rasprostranjenosti ugroženih vrsta Hrvatske - GIS datoteke, 2006., 2010.
7. Državni zavod za zaštitu prirode: Baza karata rasprostranjenosti važnih područja za sve ptičje vrste iz Dodatka I. EU Direktive o pticama (u suradnji sa Zavodom za ornitologiju HAZU), 2005.
8. Državni zavod za zaštitu prirode: Baza područja Ekološke mreže RH, 2007.
9. Državni zavod za zaštitu prirode: Baza podataka o potencijalnim područjima NATURA 2000 u Hrvatskoj, 2010.
10. Državni zavod za zaštitu prirode: Baza podataka – Karta staništa (izradio u okviru projekta «Kartiranje staništa RH» - OIKON d.o.o., Institut za primijenjenu ekologiju).
11. Državni zavod za zaštitu prirode: Baza zaštićenih područja RH, 2010.
12. Državni zavod za zaštitu prirode: Crveni popis ugroženih biljaka i životinja Hrvatske, Zagreb, 2004.
13. Janjev Hutinec, B., Kletečki, E., Lazar, B., Podnar Lešić, M., Skejić, J., Tadić, Z., Tvrtković, N.: Crvena knjiga vodozemaca i gmazova Hrvatske, Državni zavod za zaštitu prirode, Zagreb, 2006.
14. Ministarstvo kulture: Nacionalna klasifikacija staništa - nadopunjena verzija iz 2004. (Radna skupina za Nacionalnu klasifikaciju staništa - U okviru projekta 'Kartiranje staništa RH'- OIKON d.o.o., Institut za primijenjenu ekologiju), 2005.
15. OIKON d.o.o. Institut za primijenjenu ekologiju za Ministarstvo zaštite okoliša i prostornog uređenja: Karta staništa Republike Hrvatske, 2004.
16. Ozimec, R., Bedek, J., Gottstein, S., Jalžić, B., Slapnik, R., Štamol, V., Bilandžija, H., Dražina, T., Kletečki, E., Komerički, A., Lukić, M., Pavlek, M.: Crvena knjiga špiljske faune Hrvatske, Državni zavod za zaštitu prirode, Zagreb, 2009.
17. Pravilnik o ocjeni prihvatljivosti plana, programa i zahvata za ekološku mrežu (N.N. 118/09)
18. Pravilnik o proglašavanju divljih svojti zaštićenim i strogo zaštićenim (N.N. 99/09)

19. Pravilnik o vrstama stanišnih tipova, karti staništa, ugroženim i rijetkim stanišnim tipovima te mjerama za očuvanje stanišnih tipova (N.N. 7/06, 119/09)
20. Radović, D., Kralj, J., Tutiš, V., Ćiković, D.: Crvena knjiga ugroženih ptica Hrvatske, Ministarstvo zaštite okoliša i prostornog uređenja, Zagreb, 2003.
21. Radović, D., Kralj, J., Radović, J., Topić, R.: Nacionalna ekološka mreža – važna područja za ptice u Hrvatskoj, Državni zavod za zaštitu prirode, Zagreb, 2003.
22. Tvrtković, N. i sur.: Crvena knjiga danjih leptira Hrvatske (u pripremi), Državni zavod za zaštitu prirode, Zagreb
23. Uredba o proglašenju ekološke mreže (N.N. 109/07)
24. Zakon o zaštiti prirode (N.N. 70/05, 139/08, 57/11)

4. PRILOZI

1. Karta staništa područja Općine Vođinci

C) POPIS SEKTORSKIH DOKUMENATA I PROPISA KOJE JE BILO POTREBNO POŠTIVATI U IZRADI PLANA

- Zakon o prostornom uređenju i gradnji (N.N., br. 76/07, 38/09, 55/11, 90/11, 50/12.)
- Pravilnik o mjerama zaštite od elementarnih nepogoda i ratnih opasnosti u prostornom planiranju i uređenju prostora (N.N., br. 29/83, 36/85 i 42/86)
- Pravilnik o sadržaju, mjerilima kartografskih prikaza, obveznim prostornim pokazateljima i standardu elaborata prostornih planova (N.N., br. 106/98, 39/04, 45/04, 163/04)
- Pravilnik o osiguranju pristupačnosti građevina osobama s invaliditetom i smanjenom pokretljivosti (N.N., br. 151/05.)
- Zakon o zaštiti i očuvanju kulturnih dobara (N.N., br. 69/99, 151/03, 157/03 ispravak)
- Zakon o zaštiti prirode (N.N., br. 70/05, 139/08)
- Pravilnik o prostornim standardima, normativima te urbanističko-tehničkim uvjetima za planiranje mreže športskih objekata (N.N., br. 38/91)
- Zakon o cestama (N.N., br. 84/11)
- Zakon o sigurnosti prometa na cestama (N.N., br. 67/08)
- Pravilnik o uvjetima za projektiranje i izgradnju priključka i prilazu na javnu cestu (N.N., br. 119/07)
- Zakon o elektroničkim komunikacijama (N.N. br. 73/08 i 90/11)
- Pravilnik o načinu i uvjetima određivanja zone komunikacijske infrastrukture i povezane opreme, zaštitne zone i radijskog koridora, te obveze investitora radova ili građevine ((N.N., br. 42/09)
- Zakon o energiji (N.N., br. 68/01, 177/04)
- Zakon o tržištu električne energije (N.N., br. 177/04)
- Podzakonski akt
- Opći uvjeti isporuke električne energije (N.N., br. 8/91)
- Opći uvjeti za opskrbu električnom energijom (N.N., br. 14/06)
- Pravilnik o tehničkim normativima za izgradnju nadzemnih elektroenergetskih vodova nazivnog napona od 1 kV do 400 kV ("Službeni list" 65/88; N.N., br. 55/96, 24/97)
- Zakon o zaštiti okoliša (N.N., br. 110/07)
- Pravilnik o procjeni utjecaja na okoliš (N.N., br. 59/00, 136/04 i 85/06)
- Zakon o zaštiti zraka (N.N., br. 178/04)
- Zakon o zaštiti od buke ("NN", br. 20/03)
- Pravilnik o najvišim dopuštenim razinama buke u sredini u kojoj ljudi rade i borave ("N.N.", br. 145/04)
- Pravilnik o uvjetima za vatrogasne pristupe ("N.N.", br. 35/94 i 142/03)
- Pravilnik o hidrantskoj mreži za gašenje požara ("N.N.", br. 8/06)
- Zakon o zaštiti od požara (N.N., br. 92/10)
- Zakon o tržištu plina (N.N., br. 40/07)
- Pravilnik o tehničkim uvjetima i normativima za siguran transport tekućih i plinovitih ugljikovodika magistralnim naftovodima i plinovodima te naftovodima i plinovodima za međunarodni transport ("Službeni list" SFRJ, br. 26/85. i N.N., br. 53/91.)
- Zakon o vodama (N.N., br. 107/95, 150/05)
- Odluka o utvrđivanju slivnog područja (N.N., br. 20/96, 98/98, 5/99)
- Odluka o utvrđivanju granica vodnih područja (N.N., br. 20/96, 98/98, 5/99)
- Pravilnik o utvrđivanju zona sanitarne zaštite izvorišta (N.N., br. 55/02)
- Pravilnik o graničnim vrijednostima pokazatelja, opasnih i drugih tvari u otpadnim vodama (N.N., br. 40/99, 6/01, 14/01)
- Državni plan za zaštitu voda (N.N., br. 8/99)
- Zakon o komunalnom gospodarstvu (N.N., br. 36/95, 70/97, 128/99, 57/00, 129/00, 59/01, 26/03, 82/04, 110/04, 178/04)
- Zakon o otpadu (N.N., br. 178/04, 153/05, 111/06)
- Pravilnik o vrstama otpada (N.N., br. 27/96)
- Pravilnik o gospodarenju otpadom (N.N., br. 23/07, 111/07)
- Zakon o obrani (N.N., br. 33/02, 58/02 i 76/07)
- Pravilnik o zaštitnim i sigurnosnim zonama vojnih objekata (N.N., br. 175/03.)
- Zakon o eksplozivnim tvarima (N.N., br. 178/04, 109/07 i 67/08)
- Pravilnik o zapaljivim tekućinama (N.N., br. 54/99)
- Pravilnik o ukapljenom naftnom plinu (N.N., br. 11/09)

- Pravilnik o tehničkim normativima za zaštitu visokih objekata od požara (N.N., br. 53/91)
- Pravilnik o kriterijima za određivanje gradova i naseljenih mjesta u kojima se moraju graditi skloništa i drugi objekti za zaštitu (N.N., br. 2/91.)
- Pravilnik o prostornim standardima, normativima te urbanističko-tehničkim uvjetima za planiranje mreže športskih objekata (N.N., br. 38/91.)
- Osnovna mreža zdravstvene djelatnosti (N.N., br. 188/04 i 115/07)
- Zakon o zaštiti od elementarnih nepogoda (N.N., br. 73/97)
- Pravilnik o tehničkim, gospodarskim i drugim uvjetima za uređenje sredstava melioracijske odvodnje, te osnovama za tehničko i gospodarsko održavanje sustava (N.N., br. 4/98)
- Uredba o klasifikaciji voda (N.N., br. 77/98)
- Uredba o opasnim tvarima u vodama (N.N., br. 78/98)
- Pravilnik o graničnim vrijednostima pokazatelja, opasnih i drugih tvari u otpadnim vodama (N.N., br. 40/99, 6/01 i 14/01)
- Pravilnik o zaštitnim mjerama i uvjetima za određivanje zona sanitarne zaštite izvorišta vode za piće (N.N., br. 22/86)-članak 43. i 214. ZV,
- Pravilnik o utvrđivanju zona sanitarne zaštite izvorišta (N.N., br. 55/02)
- Pravilnik o izradi Vodnogospodarske osnove Hrvatske (N.N., br. 120/03)
- Zakon o pošti (N.N., br. 172/03, 15/04, 92/05)
- Pravilnik o općim uvjetima za obavljanje poštanskih usluga (N.N., br.151/04, 122/05)
- HP-službeno glasilo HP-Hrvatska pošta d.d., br. 2., 15.02.2005.
- Zakon o željeznici (N.N., br. 123/03, 194/03, 30/04, , 79/07, 75/09)
- Zakon o sigurnosti u željezničkom prometu (N.N., br. 40/07, 61/11)
- Pravilnik o tehničkim uvjetima za sigurnost željezničkog prometa kojima moraju udovoljavati željezničke pruge (N.N., br. 84/94, 32/96 , 21/04, 128/08 i 147/08)
- Pravilnik o željezničkoj infrastrukturi (N.N., br. 127/05, 16/08)
- Zakon o zaštiti i spašavanju (N.N., br. 174/04, 79/07, 38/09 i 127/10)
- Pravilnik o mjerama zaštite od elementarnih nepogoda i ratnih opasnosti u prostornom planiranju i uređivanju prostora (N.N., br. 29/83, 36/85, 42/86)
- Pravilnik o tehničkim normativima za skloništa (N.N., br. 53/91 i 110/11)
- Pravilnik o postupku uzbunjivanja stanovništva (N.N., br. 47/06 i 110/11)
- Zakon o šumama (N.N., br. 140/05, 82/06, 129/08 i 80/10)
- Zakon o lovstvu (N.N., br. 140/05 i 75/09)
- Zakon o šumskom reprodukcijskom materijalu (N.N., br. 75/09)
- Uredba o načinu i kriterijima za davanje u zakup šumskog zemljišta u vlasništvu Republike Hrvatske (N.N., br. 108/06 i 73/09)
- Uredba o postupku i mjerilima za osnivanje služnosti u šumi ili na šumskom zemljištu u vlasništvu Republike Hrvatske u svrhu izgradnje vodovoda, kanalizacije, plinovoda, električnih vodova (N.N., br. 108/06)
- Uredba o postupku i mjerilima za osnivanje služnosti u šumi ili na šumskom zemljištu u vlasništvu Republike Hrvatske radi podizanja višegodišnjih nasada (N.N., br. 121/08)
- Uredba o postupku i mjerilima za osnivanje prava služnosti u šumi ili na šumskom zemljištu u vlasništvu Republike Hrvatske, u svrhu obavljanja turističke djelatnosti (N.N., br. 69/07)
- Uredba o postupku i mjerilima za osnivanje prava služnosti na šumi i/ili šumskom zemljištu u vlasništvu Republike Hrvatske u svrhu eksploatacije mineralnih sirovina (N.N., br. 133/07)
- Pravilnik o uređivanju šuma (N.N., br. 111/06 141/08)
- Pravilnik o zaštiti šuma od požara (N.N., br. 26/03)
- Zakon o poljoprivrednom zemljištu (N.N., br. 152/08, 153/09, 21/2010 i 63/11)

D) ZAHTJEVI I MIŠLJENJA IZ ČLANKA 79. I ČLANKA 94. ZAKONA O PROSTORNOM UREĐENJU I GRADNJI

1. ZAHTJEVI IZ ČLANKA 79. ZAKONA O PROSTORNOM UREĐENJU I GRADNJI

Nositelj izrade je prema članku 79. Zakona o prostornom uređenju i gradnji zatražio zahtjeve od dvadesetosam nadležna tijela. U zakonskom roku šesnaest nadležnih tijela i osoba dale su zahtjeve, a to su:

- Ministarstvo kulture, Uprava za zaštitu kulturne baštine, Konzervatorski odjel u Vukovaru,
- Ministarstvo kulture, Uprava za zaštitu prirode, Zagreb
- Ministarstvo obrane, Uprava za materijalne resurse, Služba za nekretnine, graditeljstvo i zaštitu okoliša, Zagreb
- Ministarstvo poljoprivrede, ribarstva i ruralnog razvoja, Uprava za poljoprivredno zemljište
- Ministarstvo regionalnog razvoja, šumarstva i vodnog gospodarstva
- Ured državne uprave u Vukovarko-srijemskoj županiji, Služba za gospodarstvo, Odjel za poljoprivredu, šumarstvo i vodno gospodarstvo
- Hrvatska agencija za poštu i elektroničke komunikacije, Zagreb
- Hrvatski telekom, Zagreb
- HEP-Operator distribucijskog sustava d.o.o., Elektra Vinkovci
- Plinacro d.o.o., Zagreb
- INA – Industrija nafte d.d., SD Istraživanje i proizvodnja nafte i plina, Sektor istraživanja i proizvodnje nafte i plina za JIE
- JANAF d.d., Zagreb
- Hrvatske ceste d.o.o., Odjel za studije i projekte, Zagreb
- Uprava za ceste Vukovarsko-srijemske županije, Vinkovci
- Hrvatske vode Zagreb
- Područni ured za zaštitu i spašavanje Vukovar

Preslici zahtjeva priloženi su u nastavku.



REPUBLIKA HRVATSKA
MINISTARSTVO KULTURE

Uprava za zaštitu kulturne baštine
Konzervatorski odjel u Vukovaru
32000 Vukovar, Olajnica 19, p.p. 4
Tel: 032/443-203, Fax: 032/443-199

OPĆINA VOĐINCI
J.J.Strossmayera 198
32283 Vođinci

REPUBLIKA HRVATSKA
VUKOVARSKO-SRIJEMSKA ŽUPANIJA
OPĆINA VOĐINCI

Primljeno: 18.11.2011.				
Org. jed.	Klasif. oznaka	Uradž. broj	Prilog	Vrijed.
		13-11		

PRIMIO NA ZNAČAJE NACELNIK
[Signature]

Klasa: 612-08/11-10/0431
Ur.broj: 532-04-22/1-11-2
Vukovar, 16.11.2011.

Predmet: Izmjene i dopune Prostornog plana uređenja (ID PPU) Općine Vođinaca
- Zahtjevi i podaci za izradu ID PPU - dostavljaju se

Povodom vašeg pismenog zahtjeva za dostavom podataka iz područja zaštite kulturne baštine za izradu ID PPU Općine Vođinaca, a temeljem Odluke o izradi ID PPU, obavještavamo vas da je potrebno ispraviti popis evidentiranih kulturnih dobara i mjere zaštite građevina narodnog graditeljstva kako slijedi:

- Kuća, J. J. Strossmayera 80, kč. br. 886
- Kuća, J.J. Strossmayera 96, kč. br. 895
- Kuća, J.J. Strossmayera 146, kč. br. 932
- Kuća, J.J. Strossmayera 148, kč. br. 930/1
- Kuća, J.J. Strossmayera 161, kč. br. 1387
- Kuća, J.J. Strossmayera 183, kč. br. 1376/1
- Kuća, J.J. Strossmayera 191, kč. br. 1373
- Kuća, J.J. Strossmayera 237, kč. br. 1021
- Kuća, J.J. Strossmayera 245, kč. br. 1026
- Kuća, J.J. Strossmayera 251, kč. br. 1047
- Kuća, Kolodvorska 50, kč. br. 1335

Mjere zaštite građevina narodnog graditeljstva

Na području mjesta i općine Vođinci ima jedanaest kuća ruralne stambene arhitekture koje su kao evidentirane, navedene u popisu. Neke od kuća su u dobrom građevnom stanju i naseljene su, dok su neke zapuštene i nenastanjene. Moguće je da se inicijativom Općine zaštite neki od ovih tradicijskih građevina koje su u privatnom vlasništvu kao dobra od lokalnog značaja (čl. 17. Zakona o zaštiti i očuvanju kulturnih dobara, NN br. 69/99, 151/03, 157/03, 87/09, 88/10, 61/11), kako bi se sačuvalo ovaj segment tradicijske graditeljske baštine. Tada bi obveza lokalne zajednice bila da kulturnom dobru od lokalnog značaja utvrdi način zaštite, uz prethodnu suglasnost ovog Konzervatorskog odjela, te osigura uvjete i sredstva potrebne za provedbu svoje odluke. Također je moguće proglasiti zaštićenom jednu ili više građevina tradicijske arhitekture te ih otkupiti od vlasnika, adaptirati, prilagoditi potrebama svoje lokalne zajednice. Građevine bi mogle služiti za održavanje društvenih zbivanja, izlaganje predmeta koji su služili u tradicijskom gospodarenju, a otkupljeni su ili darovani od mještana. Ovakve građevine bilo bi moguće urediti zajedno s okućnicom na tradicijski način, u cilju edukacije mladih naraštaja, ali i proširenja turističke i kulturne ponude općine. Lokalna uprava dužna je i u ovom slučaju osigurati uvjete za provedbu odluke i održavati kulturno dobro od lokalnog značenja.

U grafičkom dijelu Plana potrebno je grafički označiti položaje gore navedenih kulturnih dobara pod lokalnom zaštitom Općine. U Mjerama zaštite tekstualnog dijela Plana potrebno je ispraviti „Konzervatorski odjel u Osijeku“ u „Konzervatorski odjel u Vukovaru“.

S poštovanjem.

- Dostaviti:
1. Naslovu
2. Dokumentacija, ovdje
3. Pismohrana, ovdje



Nacelnica
Predrijevac, dipl. inž. građ.

[Signature]



REPUBLIKA HRVATSKA
 MINISTARSTVO KULTURE
 UPRAVA ZA ZAŠTITU PRIRODE
 KLASA: 612-07/11-49/0790
 URBROJ: 532-08-03-02/3-11-04
 Zagreb, 21. studenog 2011.

**PREDMET: Izmjene i dopune PPUO-a Vođinci,
 u postupku izrade**
 - planske smjernice, daju se

Ministarstvo kulture, Uprava za zaštitu prirode zaprimila je vaš poziv za dostavu zahtjeva (podaci, planske smjernice i propisani dokumenti), sukladno članku 79. Zakona o prostornom uređenju („Narodne novine“, br. 76/07, 38/09, 55/11 i 90/11) potrebnih za izradu Izmjena i dopuna Prostornog plana uređenja Općine Vođinci u Vukovarsko-srijemskoj županiji.

Uvidom u Upisnik zaštićenih područja utvrđeno je da u obuhvatu predmetnog plana nema zaštićenih područja temeljem Zakona o zaštiti prirode („Narodne novine“, br. 70/05, 139/08 i 57/11) niti područja ekološke mreže, sukladno Uredbi o proglašenju ekološke mreže („Narodne novine“, br. 109/07).

Detaljni podaci o vrstama, staništima, zaštićenim područjima i područjima ekološke mreže s kartografskim prikazima i prijedlogom mjera zaštite sadržani su u elaboratu Državnog zavoda za zaštitu prirode koji vam dostavljamo u prilogu.

Temeljem odredbe članka 124. Zakona o zaštiti prirode, Ministarstvo kulture, Uprava za zaštitu prirode daje sljedeće planske smjernice:

- očuvati područja prekrivena autohtonom vegetacijom, postojeće šumske površine, šumske rubove, živice koje se nalaze između obradivih površina,
- štiti područja prirodnih vodotoka i vlažnih livada kao ekološki vrijedna područja te očuvati vodena i močvarna staništa u što prirodnijem stanju,
- gospodarenje šumama provoditi sukladno načelima certifikacije šuma,
- postojeće šume zaštititi od prenamjene i krčenja, očuvati šumske čistine i šumske rubove,
- u svim šumama osigurati stalan postotak zrelih, starih i suhih stabala, osobito stabala s dupljama,
- uređenje postojećih i širenje građevinskih područja planirati na način da se očuvaju postojeće krajobrazne vrijednosti,
- pri oblikovanju građevina (posebice onih koje se mogu graditi izvan naselja) treba koristiti materijale i boje prilagođene prirodnim obilježjima okolnog prostora i tradicionalnoj arhitekturi.

Planovi, programi i/ili zahvati koji mogu imati značajan utjecaj na ciljeve očuvanja i cjelovitost područja ekološke mreže podliježu ocjeni prihvatljivosti zahvata za ekološku mrežu, sukladno članku 36. Zakona o zaštiti prirode.

Prilog: Elaborat Državnog zavoda za zaštitu prirode za područje Općine Vođinci

REPUBLIKA HRVATSKA
 VUKOVARSKO-SRIJEMSKA ŽUPANIJA
 OPĆINA VOĐINCI

Dobiveno: 24.11.2011.			
Prilož. oznaka	Urudž. broj	Prilog	Vrijed.
1350-02	16-11		

PRIMIO IMA ZIJANJE JIAČELIUK

VUKOVARSKO-SRIJEMSKA
 ŽUPANIJA
 OPĆINA VOĐINCI

J.J. Strossmayera 198
 32 283 Vođinci



Runjaninova 2 - 10000 Zagreb - www.kulture.hr



REPUBLIKA HRVATSKA
MINISTARSTVO OBRANE
ZAGREB

UPRAVA ZA MATERIJALNE RESURSE

KLASA: 350-02/11-01/1
URBROJ: SIZAB-11-701

Zagreb, 08.11.2011.

REPUBLIKA HRVATSKA
VUKOVARSKO-SRIJEMSKA ŽUPANIJA
OPĆINA VOĐINCI

Primljeno: 14.11.2011				
Org. jed.	Klasif. oznaka	Uradž. broj	Prilog	Vrijed.
	350-02/11-01/1	10-11		

PRILOG ZA ZNANJE
[Signature]

VUKOVARSKA ŽUPANIJA
OPĆINA VOĐINCI

**PREDMET: Prostorni plan uređenja
općine Vođinci
- očitovanje, dostavlja se**

**VEZA: Vaš akt KLASA: 350-02/11-01/03, URBROJ: 2188-14/05-11-143
od 17. listopada 2011.g.**

Poštovani!

Dopisom iz veze predmeta zatražena je dostava planskih smjernica za izradu Izmjena i dopuna Prostornog plana uređenja općine Vođinci.

Na temelju odredbe članka 18. Zakona o obrani (Narodne novine broj 33/02, 58/02 i 76/07) i Pravilnika o zaštitnim i sigurnosnim zonama vojnih objekata (Narodne novine 175/03), obavještavamo vas da na navedenom području obuhvata plana nema zahtjeva obrane.

Sukladno navedenom nemamo zahtjeva tijekom izrade predmetnog plana.

S poštovanjem,

ZA UPRAVU:

DRŽAVNI TAJNIK

Mate Raboteg

[Signature of Mate Raboteg]

Dostaviti:

1. Naslovu
2. SNGiZO, na znanje
3. Pismohrana, ovdje



REPUBLIKA HRVATSKA
MINISTARSTVO POLJOPRIVREDE,
RIBARSTVA I RURALNOG RAZVOJA

10000 Zagreb, Ul. grada Vukovara 78, P.P. 1034
Telefon: 61 06 111, Telefax: 61 09 201

KLASA: 350-02/11-01/502
URBROJ: 525-09-2-0377/11-2
Zagreb, 3. studenoga 2011. godine



REPUBLIKA HRVATSKA
VUKOVARSKO-SRIJEMSKA ŽUPANIJA
OPĆINA VOĐINCI

Primljeno: 24.11.2011.				
Org. jed.	Klasif. oznaka	Uredž. broj	Prilog	Vrijed.
	350-02	15-11		

PRIMIO ZA ŽUPANIJE LAZELIJK

VUKOVARSKO-SRIJEMSKA ŽUPANIJA
OPĆINA VOĐINCI

**Predmet : Odluka o Izmjeni i dopuni Prostornog plana uređenja
Općine Vođinci
- planske smjernice i propisani dokumenti - dostavljaju se -**

Na vaš broj :

Klasa : 350-02/11-01/03
Ur.broj : 2188-14/07-11-143
Od Vođinci, 17. listopada 2011. godine

Primljeno : 525 - Ministarstvo poljoprivrede, ribarstva i ruralnog razvoja : 26. listopada 2011. godine.

Imajući u vidu, Vaš dopis, dostavljamo Vam - planske smjernice i propisane dokumente, temeljem Zakona o prostornom uređenju i gradnji (" Narodne novine " , br. 76/07.), a sukladno odredbi članka 79., stavka 1 do 4.

Zbog značaja poljoprivrednog zemljišta, za život čovjeka i činjenice, da je zemljište neobnovljivo, Ustav Republike Hrvatske odredio ga je kao dobro od interesa za Republiku, posebice ga štiti i njegovo se korištenje može odvijati pod uvjetima i na način propisan Zakonom o poljoprivrednom zemljištu.

Poljoprivredno zemljište je prvi i osnovni uvjet za poljoprivrednu proizvodnju, iz koje čovjek zadovoljava svoju primarnu potrebu za hranom, a preradom raznih poljoprivrednih proizvoda zadovoljava i niz drugih važnih životnih potreba (Zakon o poljoprivredi, Zakon o ekološkoj proizvodnji poljoprivrednih i prehrambenih proizvoda, Zakon o stočarstvu, Zakon o slatkovodnom ribarstvu, Zakon o morskom ribarstvu, Zakon o hrani i dr.).

Iako je Zakonom uređeno iskorištavanje i zaštita poljoprivrednog zemljišta, ipak je smanjenje njegove površine intenzivno, pa i zabrinjavajuće.

Vrlo važna činjenica, u svezi gubitka površine poljoprivrednog zemljišta, je ta, što je riječ o gubitku kvalitetnog obradivog poljoprivrednog zemljišta, a što je dobrim dijelom posljedica negospodarskog odnosa prema njemu, te izbjegavanje izgradnje na težim terenima i neplodnim zemljištima.

Pregledom dostavljene prostorne - planske dokumentacije, tijekom zadnjih godina, utvrđeno je, da se građevinska područja još uvijek proširuju na uređene komplekse obradivih poljoprivrednih površina (u vlasništvu Republike Hrvatske).

Osnovni bi cilj u budućnosti trebao biti - očuvanje, korištenje i uređenje poljoprivrednog zemljišta, prije svega za poljoprivrednu proizvodnju.

To se može postići jedino usklađivanjem svih interesa u prostoru u sklopu društvenih planova, posebice prostornih.

~

Imajući u vidu, da je korištenje prostora izvan građevinskog područja namijenjeno prioritetno, a dijelom isključivo, poljoprivredi, s težnjom očuvanja što većih i kontinuiranih površina i prirodnih režima - očuvanja ruralnog (seoskog) prostora, koji predstavlja izvor prirodnog (biološkog - okolišnog, poljoprivrednog) te društvenog (socijalnog - tradicijskog, kulturološkog, povijesnog) bogatstva, odnosno nasljeđa kojeg baštinitimo još iz davnih vremena, a trebamo ga brižno održavati i svrsishodno koristiti čuvajući okoliš, kako bi ga skladno razvijali i kako bi bio na korist sadašnjim i budućim pokoljenjima, ovo Ministarstvo, ne podržava proširenje građevinskog područja na poljoprivredno zemljište P1 i P2 kategorije, izuzetak može predstavljati nemogućnost lociranja proširenja građevinskog područja na niže vrijedno poljoprivredno zemljište (što ne uključuje - golf igrališta), ili ono predstavlja nužnu legalizaciju već izgrađenih objekata.

Na temelju odredbi poglavlja IV. Promjena namjene poljoprivrednog zemljišta, Zakona o poljoprivrednom zemljištu („ Narodne novine “ , br. 152/08., 21/10. i 63/11.) i Zakona o prostornom uređenju i gradnji („ Narodne novine “ , br. 76/07.), te njihovih podzakonskih akata, a imajući pritom u vidu sadržaj, mjerila kartografskih prikaza prostornih planova gdje su obvezni brojevi i grafički prostorni pokazatelji s planskim znakovljem (Poljoprivredne površine ~ P1; P2; P3 i PŠ) ~ Hrvatski centar za poljoprivredu, hranu i selo - Zavod za tlo i očuvanje zemljišta utvrđivati će vrednovanje (bonitiranje) poljoprivrednih zemljišta, samo u postupku izrade prostornih planova, ukoliko ima bitnih promjena u odnosu na postojeće stanje, odnosno pokazatelje na jednom širem području.

Sve površine poljoprivrednog zemljišta u vlasništvu Republike Hrvatske, koje ovim PPU - a mijenjaju namjenu u građevinsko zemljište, moraju biti usklađene sa Programom raspolaganja poljoprivrednim zemljištem u vlasništvu RH, tj. u skladu sa Strategijom gospodarenja poljoprivrednim zemljištem u vlasništvu RH.

Ministarstvo poljoprivrede, ribarstva i ruralnog razvoja, temeljem članka 21. stavka 3. Zakona o poljoprivrednom zemljištu („ Narodne novine “ , br. 152/08., 21/10. i 63/11.) na prijedlog prostornih planova županije i Grada Zagreba, prostornih planova područja

posebnih obilježja, te prostornih planova uređenja općina i grada - daje mišljenje, odnosno suglasnost, te shodno tome - dužni ste - između ostalog - dostaviti ovom Ministarstvu :

1. Kartografski prikazi - novog (prijedlog) građevinskog područja u odnosu na - postojeće - građevinsko područje sa dopunama tabelarnog prikaza tumačenja razlikovnih površina (smanjenje i povećanje) po naseljima i namjenama.
2. Kartografski prikaz Programa raspolaganja poljoprivrednim zemljištem u vlasništvu Republike Hrvatske sa ucrtanim razlikovnim površinama građevinskog područja
3. Dostaviti podatke - za ona poljoprivredna zemljišta na kojima se planira promjena namjene tog zemljišta (k.o., k.č. br., površina, kultura i vlasništvo - privatno / državno) odnosno - podaci iz katastra, te ih prikazati u tabličnom prikazu kako slijedi.

Tablica 1.

Pregled podataka o zemljištu koje je obuhvaćeno proširivanjem, odnosno smanjivanjem građevinskih područja

NASELJE	BROJ KATASTARSKE ČESTICE / k.o.	POVRŠINA	KULTURA	VLASNIŠTVO <i>privatno / državno</i>	NAMJENA

Potpredsjednik Vlade Republike Hrvatske i ministar
poljoprivrede, ribarstva i ruralnog razvoja

Cobanković



O tome obavijest :

1. Ministarstvo poljoprivrede, ribarstva i ruralnog razvoja,
Uprava poljoprivredne i fitosanitarne inspekcije,
Sektor inspekcija u poljoprivredi - ovdje,
2. Dokumentacija - ovdje,
3. Arhiva - ovdje.



REPUBLIKA HRVATSKA
 MINISTARSTVO REGIONALNOG RAZVOJA,
 ŠUMARSTVA I VODNOGA GOSPODARSTVA

10000 Zagreb, Trg kralja Petra Krešimira IV br. 1

KLASA: 350-05/11-01/519
 URBROJ: 538-07-1/0139-11-2
 Zagreb, 27. listopada 2011. godine



REPUBLIKA HRVATSKA
 VUKOVARSKO-SRIJEMSKA ŽUPANIJA
 OPĆINA VOĐINCI

Primljeno: 30.11.2011.				
Org. jed.	Klasif. oznaka	Urudž. broj	Prilog	
		17-11		

PRIMIO NA ZNANJE UJACEVIK

VUKOVARSKO SRIJEMSKA ŽUPANIJA
 OPĆINA VOĐINCI
 Josipa Jurja Strossmayera 198, 32283 Vođinci

PREDMET: Izmjene i dopune Prostornog plana uređenja
 Općine Vođinci
 - planske smjernice, *dostavljaju se*

Veza Vaš broj: KLASA: 350-02/11-01/03
 URBROJ: 2188-14/12-11-143
 17. listopada 2011. godine

U svezi gore navedenog predmeta ovo Ministarstvo daje planske smjernice kako slijedi:

Šume i šumska zemljišta dobra su od interesa za Republiku Hrvatsku i ispunjavaju gospodarsku, ekološku i društvenu funkciju te imaju znatan utjecaj na kakvoću života stoga je nužno održivo gospodarenje i racionalno korištenje šumskih resursa u suradnji sa svim zainteresiranim stranama (Hrvatske šume d.o.o. i dr.) te je od nacionalnog interesa da sve zainteresirane strane i korisnici zemljišta budu odgovarajuće zastupljeni za vrijeme trajanja procesa prostornog planiranja.

U izradi dokumenata prostornog uređenja koje donosi jedinica lokalne i područne (regionalne) samouprave sudjeluje i Ured državne uprave u županiji, odnosno upravno tijelo Grada Zagreba nadležno za poslove šumarstva. (Zakon o šumama „Narodne novine“, broj 140/05., 82/06., 129/08., 89/10. i 124/10.).

Sukladno članku 37. Zakona o šumama dokumentom prostornog uređenja u šumi ili na šumskom zemljištu može se planirati izgradnja građevina za potrebe poduzetničke zone, infrastrukture, sporta, rekreacije, lova i obrane Republike Hrvatske, vjerske i zdravstvene građevine te područje, mjesto, spomenik i obilježje u svezi povijesnih događaja i osoba, ali samo ako to zbog tehničkih ili ekonomskih uvjeta nije moguće planirati izvan šume, odnosno šumskog zemljišta.

Slijedom gore navedenog, prilikom izrade prostorno planske dokumentacije potrebno je izvršiti valorizaciju šuma i šumskog zemljišta s posebnim naglaskom na planiranje površina građevinskog područja i to:

- izdvojeno građevinsko područje izvan naselja
- izdvojeni dio građevinskog područja naselja
- neizgrađeni dio građevinskog područja, sukladno dolje navedenim smjernicama i uputama:

1. Dokumentom prostornog uređenja maksimalno štititi obraslo šumsko zemljište te zahvate planirati na neobraslom šumskom zemljištu (npr. kamenjara) i zemljištu obraslom početnim ili degradacijskim razvojnim stadijima šumskih sastojina (garizi, šibljaci).
2. Izvršiti valorizaciju na način da se izbjegavaju zahvati u sastojinama gospodarskih jednodobnih šuma (uređajni razredi hrasta lužnjaka 140 godina, hrasta kitnjaka 120 godina, obične bukve 100 godina), sastojine koje su u fazi oplodne sječe, sastojine I i II dobnog razreda, sastojine u kojima je Osnovom ili Programom propisana sanacija ili konverzija.
Ukoliko se u gore navedenim sastojinama ipak planira, nastojati da se zahvati izvode u dijelovima površina navedenih sastojina koji su lošije kvalitete, slabijeg zdravstvenog stanja, smanjenog obrasta, sastojine lošijeg i smanjenog prirasta (manjeg od 2%), sastojine slabije drvene zalihe (manje od 300 m³/ha)
3. Prilikom planiranja zahvata izbjegavati usitnjavanje površina obraslih šumom na manje od 1000 m² u svrhu očuvanja stabilnosti i bioraznolikosti šumskog ekosustava.
4. Pri izradi dokumenta prostornog uređenja sukladno Zakonu o šumama („Narodne novine“, broj 140/05., 82/06., 129/08., 80/10. i 124/10.) valorizirati površine vezane uz gospodarske, zaštitne i šume posebne namjene (šumski sjemenski objekti, šume unutar zaštićenih područja ili prirodnih vrijednosti zaštićene na temelju propisa o zaštiti prirode i šume namijenjene znanstvenim istraživanjima, nastavi, potrebama obrane Republike Hrvatske te potrebama utvrđenim posebnim propisima)
5. U sastojinama zaštitnih šuma koje služe za zaštitu zemljišta, voda, naselja, objekata i druge imovine, dokumentom prostornog uređenja izbjegavati planiranje onih zahvata koji bi ugrozili njihovu zaštitnu ulogu.
6. Dokumentom prostornog uređenja izbjegavati promjenu namjene šuma i šumskog zemljišta ako je ono predviđeno za sadnju višegodišnjih nasada na kojima je odobreno pravo služnosti ili se planira osnivanje služnosti.
7. Prije donošenja akta o proglašenju gospodarske šume zaštitnom ili šumom posebne namjene, tijelo koje je proglašava zaštitnom ili šumom posebne namjene, dužno je pribaviti suglasnost šumoposjednika s mjerama koje ograničavaju njegova prava nad šumom, sukladno Zakonu o šumama („Narodne novine“, broj 140/05., 82/06., 129/08., 80/10. i 124/10.). Naknada na šumi i šumskom zemljištu utvrđuje se: kada se šuma i šumsko zemljište izdvoje iz šumskogospodarskog područja ako to zahtijeva opći interes, pravo na naknadu ima trgovačko društvo „Hrvatske šume“ d.o.o. Zagreb, te vlasnik ili šumoposjednik šume ili šumskog zemljišta, kada se ograničavaju prava u slučajevima proglašenja šume zaštitnom šumom, odnosno šumom s posebnom namjenom. Za zaštitne šume i šume s posebnom namjenom obračunava se naknada za ograničena prava korištenja etata. Pravilnik o utvrđivanju naknade za prenesena i ograničena prava na šumi i šumskom zemljištu („Narodne novine“, broj 105/09.)
8. *Kod izrade prostorno planske dokumentacije, u cilju očuvanja stabilnosti šumskog ekosustava, nova eksploatacijska polja planirati vrednujući kriterije iz Uredbe o*

postupku i mjerilima za osnivanje prava služnosti na šumi i/ili šumskom zemljištu u vlasništvu Republike Hrvatske u svrhu eksploatacije mineralnih sirovina („Narodne novine“, broj 133/07).

9. Pri prostornom planiranju izvršiti valorizaciju staništa divljih životinja kroz formirana lovišta na tom području na način da se infrastrukturnim i vodnogospodarskim sustavima ne ugrozi slobodna migracija divljači karakteristične za to područje, ne umanjuje bonitet lovišta smanjivanjem površina lovišta ispod 1000 ha na kontinentu i 500 ha na otocima, ili više od 20% površine lovišta ili lovno produktivne površine.

Gore navedene smjernice i upute temelje se na načelu održivog razvoja, potrajnog gospodarenja, očuvanja stabilnosti šumskog ekosustava, ekološke prihvatljivosti i socijalne odgovornosti te im je cilj pomoći u integralnom pristupu kod prostornog planiranja i racionalnog korištenja šuma i šumskog zemljišta

**Potpredsjednik Vlade Republike Hrvatske i ministar
regionalnog razvoja, šumarstva i vodnoga gospodarstva**

mr. sc. Božidar Pankreć



U privitku: Legislativa

Legislativa:

ZAKONI

- Zakon o šumama („Narodne novine“ broj 140/05, 82/06, 129/08, 80/10 i 124/10)
- Zakon o lovstvu („Narodne novine“ broj 140/05 i 75/09)
- Zakon o šumskom reprodukcijском materijalu („Narodne novine“ broj 75/09)
- Zakon o prostornom uređenju i gradnji („Narodne novine“ broj 76/07 i 38/09)

ODLUKE

- Odluka Vlade Republike Hrvatske o popisu šumskih površina na kojima se može osnovati služnost radi podizanja višegodišnjih nasada (Hrvatske šume d.o.o., web stranice)

UREDBE

- Uredba o načinu i kriterijima za davanje u zakup šumskog zemljišta u vlasništvu Republike Hrvatske, („Narodne novine“, broj 108/06 i 73/09)
- Uredba o postupku i mjerilima za osnivanje služnosti u šumi ili na šumskom zemljištu u vlasništvu Republike Hrvatske u svrhu izgradnje vodovoda, kanalizacije, plinovoda, električnih vodova, („Narodne novine“, broj 108/06)
- Uredba o postupku i mjerilima za osnivanje služnosti u šumi ili na šumskom zemljištu u vlasništvu Republike Hrvatske radi podizanja višegodišnjih nasada, („Narodne novine“, broj 121/08)
- Uredba o postupku i mjerilima za osnivanje prava služnosti u šumi ili na šumskom zemljištu u vlasništvu Republike Hrvatske, u svrhu obavljanja turističke djelatnosti, („Narodne novine“, broj 69/07)
- Uredbu o postupku i mjerilima za osnivanje prava služnosti na šumi i/ili šumskom zemljištu u vlasništvu republike hrvatske u svrhu eksploatacije mineralnih sirovina („Narodne novine“, broj 133/07, 9/11)

PRAVILNICI

- Pravilnik o uređivanju šuma, („Narodne novine“, broj 111/06, 141/08)
- Pravilnik o zaštiti šuma od požara, („Narodne novine“, broj 26/03)
- Pravilnik o utvrđivanju naknade za prenesena i ograničena prava na šumi i šumskom zemljištu, („Narodne novine“, broj 105/09)
- Pravilnik o načinu izrade i sadržaju Programa gospodarenja šumskim sjemenskim objektom u kategoriji “kvalificiran“ ili “testiran“ („Narodne novine“, broj 4/11)
- Pravilnik o obliku, sadržaju i načinu vođenja Registra šumskih sjemenskih objekata
- Pravilnik o provođenju ocjenjivanja potencijalnih šumskih sjemenskih objekata i stručnog nadzora

OSTALO

- Nacionalna šumarska politika i strategija, („Narodne novine“, broj 120/03)
- Ministarske konferencije o zaštiti šuma u Europi
- Agenda 21, UNCED i druge donijete konvencije i po svim međunarodnim propisima obvezujući akti



Republika Hrvatska
URED DRŽAVNE UPRAVE U
VUKOVARSKO-SRIJEMSKOJ ŽUPANIJ
SLUŽBA ZA GOSPODARSTVO
I IMOVINSKO-PRAVNE POSLOVE
VUKOVAR

Klasa: 320-01/11-01/09
Ur.broj: 2196-01-02-02/1-11-1
Vukovar, 28. listopada 2011. god.

REPUBLIKA HRVATSKA
VUKOVARSKO-SRIJEMSKA ŽUPANIJA
OPĆINA VOĐINCI

Prilomjeno: 05.11.2011.				
Prilomjeno	Klasif. oznaka	Uredž. broj	Prilog	Prilomjeno
	320-01	05-11-		

PRIMIO LIA ZMAJIC LIJAZEWI

OPĆINA VOĐINCI

**PREDMET: Izmjene i dopune Prostornog plana uređenja Općine
Vođinci
-zahtjev- dostavlja se**

Zaprimili smo Vaš dopis klasa: 350-02/11-01/03, ur. br. 2188-14/08-11-143, od 17. listopada 2011. godine, kojim nas pozivate na javnu raspravu u predmetu izmjena i dopuna Prostornog plana uređenja Općine Vođinci.

Služba za gospodarstvo i imovinsko pravne poslove, sukladno važećim propisima, a u okviru materijala koji nam je dostavljen, u sadašnjem trenutku nema posebne zahtjeve, odnosno planske smjernice i propisane dokumente na predmetne Izmjene i dopune prostornog plana uređenja Općine Vođinci.

S poštovanjem,



P.O. PREDSTOJNICE
ODJELJICA ODSJEKA

Ljiljana Baumschabel dipl. iur.



KLASA: 350-05/11-01/813
 URBROJ: 576-10/20-11-143
 HRVATSKA
 VUKOVARSKO-SRIJEMSKA ŽUPANIJA
 Zagreb, 19. listopada 2011. god.
 OPĆINA VOĐINCI

Primljeno: 24.10.2011.				
Org. ind.	Klasif. oznaka	Uredž. broj	Prilog	Vrijed.
	350-05	01-11		

Republika Hrvatska
 Vukovarsko-Srijemska županija
 Općina Vođinci
 J.J.Strossmayera 198
 32283 Vođinci

PREDMET: OPĆINA VOĐINCI
 IZMJENE I DOPUNE PPUO OPĆINE VOĐINCI
 zahtjevi – smjernice za izradu

Veza: Vaš dopis KLASA: 350-02/11-01/03, URBROJ:2188-14/04-11-143, od 17. listopada 2011.

Temeljem vašega zahtjeva obavještavamo vas da je prema odredbi čl. 3. Zakona o elektroničkim komunikacijama (Narodne novine br, 73/08), Elektronička komunikacijska infrastruktura, obavljanje djelatnosti elektroničkih komunikacijskih mreža i usluga, gradnja, održavanje, razvoj i korištenje elektroničkih komunikacijskih mreža i elektroničke komunikacijske infrastrukture i povezane opreme te upravljanje i uporaba radiofrekvencijskog spektra i adresnog i brojevnog prostora, kao prirodno ograničenih općih dobara, od interesa su za Republiku Hrvatsku i da se prema odredbi iz čl. 25. st. 3. istoga Zakona elektronička komunikacijska infrastruktura mora planirati u dokumentima prostornog uređenja na način da ne ograničuje razvoj elektroničke komunikacijske mreže i elektroničke komunikacijske infrastrukture i povezane opreme. Temeljem odredbi iz čl. 26. st. (5) Zakona o elektroničkim komunikacijama Hrvatska agencija za poštu i elektroničke komunikacije utvrđuje i izdaje zahtjeve i mišljenja u postupku izrade i donošenja dokumenata prostornog uređenja.

Člankom 5. Zakona o elektroničkim komunikacijama Republika Hrvatska osnovala je Hrvatsku agenciju za poštu i elektroničke komunikacije kao regulatornu agenciju s javnim ovlastima, koja posljedično odredbi iz članka 11. Zakona o prostornom uređenju i gradnji surađuje s jedinicama lokalne i područne samouprave radi ostvarivanja ciljeva prostornog uređenja u procesu prostornog planiranja, zaštiti prostora, graditeljskoj i urbanoj obnovi i obavljanju drugih aktivnosti u izvršavanju obveza prostornog uređenja.

Također sukladno odredbama iz čl. 74. Zakona o prostornom uređenju i gradnji prostorni plan općine određuje osobito i osnovu prometne, javne komunalne i druge infrastrukture dakle i elektroničke komunikacijske infrastrukture.

U skladu s naprijed navedenim zakonskim odredbama predmetni PPUO treba sadržavati smjernice za izgradnju nove i rekonstrukciju-širenje postojeće elektroničke komunikacijske infrastrukture kako slijedi:

Novu elektroničku komunikacijsku infrastrukturu za pružanje javnih komunikacijskih usluga putem elektroničkih komunikacijskih vodova, odrediti planiranjem koridora primjenjujući slijedeća načela:

- za gradove i naselja gradskog obilježja: podzemno u zoni pješačkih staza ili zelenih površina;

HRVATSKA AGENCIJA ZA POŠTU I ELEKTRONIČKE KOMUNIKACIJE

Jurišićeva 13, 10000 Zagreb / OIB: 87950783661 / Tel: (01) 4896 000, Fax: (01) 4920 227 / www.hakom.hr

- za ostala naselja: podzemno i/ili nadzemno u zoni pješačkih staza ili zelenih površina;
- za međunarodno, magistralno i međumjesno povezivanje: podzemno slijedeći koridore prometnica ili željezničkih pruga. Iznimno kada je to moguće, samo radi bitnog skraćivanja trasa, koridor se može planirati i izvan koridora prometnica ili željezničkih pruga vodeći računa o pravu vlasništva.
- **Za izgrađenu elektroničku komunikacijsku infrastrukturu** za pružanje javnih komunikacijskih usluga putem elektroničkih komunikacijskih vodova planirati **dogradnju, odnosno rekonstrukciju** te eventualno proširenje radi implementacije novih tehnologija i/ili kolokacija odnosno potreba novih operatera, **vodeći računa o pravu zajedničkog korištenja** od strane svih operatera.
- **Novu elektroničku komunikacijsku infrastrukturu** za pružanje komunikacijskih usluga **putem elektromagnetskih valova, bez korištenja vodova**, odrediti planiranjem postave **baznih stanica i njihovih antenskih sustava** na antenskim prihvataima na izgrađenim građevinama i rešetkastim i/ili jednocijevnim stupovima u gradovima, naseljima i izvan njih, **bez detaljnog definiranja (točkastog označavanja) lokacija** različito za:
 - gradove i gusto naseljena područja ili njihove dijelove i to posebno za brdovita i posebno za ravničasta područja;
 - ostala naselja i to posebno za brdovita i posebno za ravničasta područja;**vodeći računa o mogućnosti pokrivanja tih područja radijskim signalom** koji će se emitirati radijskim sustavima smještenim na te antenske prihvate (zgrade i/ili stupove) uz **načelo zajedničkog korištenja** od strane svih operatera-koncesionara, gdje god je to moguće.

Prostorni planovi **ne smiju sadržavati nazive tvrtki (operatera), uređaja i nazivlja** kojima bi se moglo narušiti pravo na ravnopravno tržišno natjecanje.

Podatke o postojećoj elektroničkoj komunikacijskoj infrastrukturi u zoni obuhvata plana kao i podatke o pokrivenosti područja radijskim signalom operatera pokretnih komunikacija, projektant-planer prikuplja od nadležnog ureda za katastar, operatera za pružanje elektroničkih komunikacijskih usluga uz uporabu radiofrekvencijskog spektra i operatera za pružanje elektroničkih komunikacijskih usluga putem elektroničkih komunikacijskih vodova. Popis u prilogu.

Prije prihvaćanja Konačnog prijedloga PPU-a, nositelj izrade dužan je pribaviti mišljenje Hrvatske agencije za poštu i elektroničke komunikacije.

S poštovanjem,

Dostaviti: Naslovu preporučeno
Prilog: Popis operatera



**POPIS OPERATORA ZA PRUŽANJE ELEKTRONIČKIH KOMUNIKACIJSKIH USLUGA PUTEM ELEKTRONIČKIH
KOMUNIKACIJSKIH VODOVA**

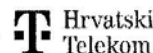
1	B. NET HRVATSKA d.o.o.	Avenija Dubrovnik 16	10000 Zagreb	t: 65 66 160 091 6566 160 f: 65 96 530	infrastruktura@bnet.hr
2	HRVATSKI TELEKOM d.d. Regija 1	Av. Dubrovnik 26	10000 Zagreb	098 387277	Nada Pašalić nada.pasalic@t.ht.hr
	HRVATSKI TELEKOM d.d. Regija 2	Vinkovačka 19	21000 Split	098320991	Mirela Domazet mirela.domazet@t.ht.hr
	HRVATSKI TELEKOM d.d. Regija 3	Ciotina 17a	51000 Rijeka	098 610610	Milan Mataija milan.mataija@t.ht.hr
	HRVATSKI TELEKOM d.d. Regija 4	K. A. Stepinca 8b	31000 Osijek	098 467457	Mladen Kuhar mladen.kuhar@t.ht.hr
3	METRONET TELEKOMUNIKACIJE d.d.	Ulica grada Vukovara 269 d	10000 Zagreb	t: 63 27 000 f: 63 27 011	robert.horvat@metronet.hr
4	OT-OPTIMA TELEKOM d.d. Regija sjever	Cebini 28, Buzin	10010 Zagreb	t: 01/ 54 92 310 f: 01/ 54 92 019	Damir Hrzina damir.hrzina@optima-telekom.hr
	OT-OPTIMA TELEKOM d.d. Regija jug	Trg Hrvatske bratske zajednice 8/II	21000 Split	021 492810	Marijan Vrsalović marijan.vrsalovic@optima- telekom.hr
	OT-OPTIMA TELEKOM d.d. Regija zapad	A. Kačić Miošića 13	51000 Rijeka	051 492 711	Alojz Šajina alozj.sajina@optima-telekom.hr
	OT-OPTIMA TELEKOM d.d. Regija istok	Lorenza Jägera 2	31000 Osijek	031 492 931	Željko Pleša zeljko.plesa@optima-telekom.hr

NAPOMENA: Bnet sa svojom mrežom prisutan je u sljedećim županijama:

Grad Zagreb
Zagrebačka županija
Šplitsko-dalmatinska županija
Zadarska županija
Osječko-baranjska županija
Primorsko-goranska županija

Ako se objekt gradi u županiji koja nije na popisu tada nije potrebno kontaktirati B.NET HRVATSKA d.o.o.

POPIS KONCESIONARA ZA PRUŽANJE ELEKTRONIČKIH KOMUNIKACIJSKIH USLUGA UZ UPORABU RF SPEKTRA					
	NAZIV KONCESIONARA	ADRESA	KONTAKT OSOBA	TEL/FAX	E-MAIL
1.	TELE2 d.o.o.	Ul. grada Vukovara 269d ZAGREB	MILJENKO KLARIĆ	tel: 01/ 6328 383 095/ 6328 383	miljenko.klaric@tele2.com
2.	HRVATSKI TELEKOM d.d. Sektor F7.4	Jurišićeva 13 10 000 ZAGREB	Sonja Matković	tel: 01/ 4983 100	sonja.matkovic@t-ht.hr
3.	VIPnet d.o.o.	Vrtini put 1 ZAGREB	DAMIR DIJANIĆ	tel: 021/ 4691 810 091/ 469 1810	d.dijanic@vipnet.hr



Hrvatski Telekom d.d.
 Odjel za upravljanje dokumentacijom, energetske
 strojarskom i mrežnom infrastrukturom
 Savska cesta 32, HR - Zagreb
 Telefon: +385 1 491-7200
 Telefaks: +385 1 491-7118

REPUBLIKA HRVATSKA
 VUKOVARSKO-SRIJEMSKA ŽUPANIJA
 OPĆINA VOĐINCI

Prilježeno: 23. 11. 2011				
Org. jed.	Klasif. oznaka	Urudž. broj	Prilog	Vrijed.
	350-02	14-11		

PRILIO NA ZNAJKE

REPUBLIKA HRVATSKA
 VUKOVARSKO-SRIJEMSKA ŽUPANIJA
 OPĆINA VOĐINCI

J. J. Strossmayera 198
 32283 VOĐINCI

Od JOP 13641061
 Telefon 01
 Datum 04.11.2011.
 Predmet ID PPUO Vođinci

Poštovani,

Na osnovu Vašeg poziva pod brojem Klasa: 350-02/11-01/03, Ur.broj: 2188-14/15-11-143 od 17. listopada 2011. dostavljamo Vam naše mišljenje.

1. Pokretne komunikacije

- usklađenje prostorno-planske dokumentacije s Prostornim planom županije (grafički i tekstualni dio). Sve potrebne podatke vezane uz grafički dio molimo zatražiti od Zavoda za prostorno uređenje županije;
- korištenje terminologije kako je predviđeno u čl. 2. (Pojmovi) Zakona o elektroničkim komunikacijama (ZEKOM);
- jasno i nedvojbeno razlikovati elektroničku komunikacijsku opremu koja se postavlja na postojećim građevinama (antenski prihvat) od elektroničke komunikacijske opreme koja se postavlja na samostojećim antenskim stupovima.

• Provedbene odredbe

Sukladno smjernicama Ministarstva zaštite okoliša, prostornog uređenja i graditeljstva od 19. studenog 2008., predlažemo da cjeloviti tekst provedbenih odredbi glasi:

Elektronička komunikacijska infrastruktura (EKI) i povezana oprema prema načinu postavljanja, dijeli se na elektroničku komunikacijsku infrastrukturu i povezanu opremu na postojećim građevinama (antenski prihvat), i elektroničku komunikacijsku infrastrukturu i povezanu opremu na samostojećim antenskim stupovima.

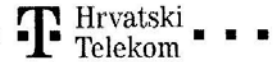
Za grafički prikaz samostojećih antenskih stupova koristi se «Zajednički plan razvoja pokretne komunikacijske infrastrukture» izrađen od Udruge pokretnih komunikacija Hrvatske i potvrđen od Hrvatske agencije za poštu i elektroničke komunikacije.

U grafičkom prikazu određena su područja planiranih zona elektroničke komunikacijske infrastrukture za smještaj samostojećih antenskih stupova u radijusu od 500 m do 2000 m, kao i položaji aktivnih lokacija, koje predstavljaju EKI zone radijusa 100 m.

Adresa Kontakti
 Hrvatski Telekom d.d.
 Savska cesta 32, 10 000 Zagreb
 telefon: +385 1 491-1000; faks: +385 1 491-1011;
 Internet: www.ht.hr
 Poslovna banka Nadzorni odbor
 Uprava
 Registar trgovačkih društava
 2360000-1101310875 (Zagrebačka banka d.d. Zagreb); OIB: 81793146560
 A. Moelich - predsjednik
 I. Mudričić - predsjednik, dr. sc. Dogan, B. Polđugač, B. Skaramuča, I. Jolić Šimović, J. Buse
 Trgovački sud u Zagrebu, MBS: 080266256;
 temeljni kapital: 2.188.853.500,00 kuna; ukupni broj dionica: 81.858.535;
 nominalni iznos jedne dionice: 100,00 kuna



Hrvatski Telekom - prvi partner UNICEF-a u Hrvatskoj



Datum
Za
Strana

Unutar zone elektroničke komunikacijske infrastrukture uvjetuje se gradnja samostojećeg antenskog stupa takvih karakteristika da može prihvatiti više operatora, odnosno prema tipskom projektu koji je potvrđen rješenjem Ministarstva zaštite okoliša, prostornog uređenja i graditeljstva.

Iznimno, ukoliko lokacijski uvjeti ne dozvoljavaju izgradnju jednog stupa koji ima takve karakteristike da može primiti sve zainteresirane operatore (visina i sl.) dozvoljava se izgradnja nekoliko nižih stupova koji na zadovoljavajući način mogu pokriti planirano područje signalom.

Ukoliko je unutar zone planirane elektroničke komunikacijske infrastrukture već izgrađen samostojeći antenski stup/stupovi, tada je moguće planirati izgradnju dodatnog stupa za ostale operatore/operatora.

Dopušteno je postavljanje elektroničke komunikacijske infrastrukture i povezane opreme na postojećim građevinama u skladu s posebnim uvjetima tijela i/ili osoba određenim posebnim propisima koji propisuju posebne uvjete prilikom ishoda lokacijske dozvole.

2. Linijska i točkasta infrastruktura fiksnih komunikacija

U dijelu koji se odnosi na TK infrastrukturu plan je napravljen u skladu sa našim uvjetima i preporukama te nemamo primjedbi na njega.

Za ovo područje nemamo planova za građevinske zahvate osim u slučaju intervencija prilikom pokidanja telekomunikacijskih vodova ili u slučaju novih prometnih pravaca kada se trebaju stvoriti preduvjeti distributivne telekomunikacijske kanalizacije za sve operatore.

Prilog: CD

S poštovanjem,

Direktor Odjela za upravljanje
dokumentacijom, energetsko strojarском i
mrežnom infrastrukturom



HEP - Operator distribucijskog sustava d.o.o.**ELEKTRA VINKOVCI**

32100 Vinkovci, Kralja Zvonimira 96

TELEFON • +385 32 216 100 •
 TELEFAKS • +385 32 332 492 •
 POŠTA • 32100 Vinkovci • SERVIS
 ŽIRO RAČUN • 2390001-1400023918

NAŠ BROJ I ZNAK 400900401/ 5992 /11MB

REPUBLIKA HRVATSKA
 VUKOVARSKO-SRIJEMSKA ŽUPANIJA
 OPĆINA VOĐINCI
 n/p g. Franjo Japelj
 J.J. Strossmayera 198
 32 283 VOĐINCI

VAŠ BROJ I ZNAK 2188-14/18-11-143

PREDMET Izmjene i dopune PPUO Vođinci

DATUM 26. listopada 2011. godine

Poštovani,


vezano uz Vaš dopis klasa 350-02/11-01/03, zaprimljen 19. listopada 2011. godine, u kojem nas obavještavate da je Općina Vođinci pokrenula postupak Izmjena i dopuna Prostornog plana uređenja Općine dostavljamo Vam sljedeće mišljenje:

- unutar obuhvata Izmjena i dopuna PPUO Vođinci nemamo nikakvih prijedloga,
- ukoliko uvidom u materijale, koji će nam biti dostavljeni u tijeku prethodne rasprave, utvrdimo potrebu njihove dopune iz naše nadležnosti istu ćemo Vam tada dostaviti.

S poštovanjem,

REPUBLIKA HRVATSKA
 VUKOVARSKO-SRIJEMSKA ŽUPANIJA
 OPĆINA VOĐINCI

Primljeno: 03.11.2011.					
Odg. jer.	Klasif. oznaka	Ured. broj	Prilog	Molba	
	350-02	06-11			

PRIMIO NA ZNANJE KATCELNIK


DIREKTOR: 
 Vladimir Čavlović, dipl.ing.el.

HEP - Operator distribucijskog sustava d.o.o. ZAGREB
 DISTRIBUCIJSKO PODRUČJE
 ELEKTRA VINKOVCI

ČLAN HEP GRUPE

• TRGOVAČKI SUD U ZAGREBU MBS 080434230 • OIB 46830600751 • MB 1843991 • UPLAĆEN TEMELJNI KAPITAL 20.000,00 HRK •
 • UPRAVA DRUŠTVA • DIREKTOR MIŠO JURKOVIĆ
 • www.hep.hr •

REPUBLIKA HRVATSKA
VUKOVARSKO-SRIJEMSKA ŽUPANIJA
OPĆINA VOĐINCI

Priljeno: 27.10.2011.				
Org. jed.	Klasif. oznaka	Urudž. broj	Prilog	Vrijed.
	350-02	03-11		

plinacro
OPREMA I PREGLEDNA TRANSPORTNOG SUSTAVA

REPUBLIKA HRVATSKA
VUKOVARSKO-SRIJEMSKA ŽUPANIJA
OPĆINA VOĐINCI

plinacro d.o.o.
Savska 88A Zagreb
Klasa: PL-11/5704
Datum: 25.10.2011
UR. BR.: N/IK-10-2

J.J. Strossmayera 198
32 283 Vođinci

PREDMET: Izmjene i dopune Prostornog plana uređenja Općine VOĐINCI
– dostava podataka

Poštovani,

nastavno na Vaš dopis Klasa: 350-02/11-01/03, Urbroj : 2188-14/20-11-143 od 17.10.2011. dostavljamo Vam podatke o postojećim i planiranim objektima u vlasništvu Plinacro.

Na području Općine Vođinci Plinacro d.o.o. je vlasnik **magistralnog plinovoda Slavonki Brod-Vinkovci DN 400/50** te planira izgradnju magistralnog plinovoda **Slobodnica-Sotin DN 700/75**. U prilogu vam dostavljamo prostorni smještaj postojećeg plinovoda te smještaj planiranog plinovoda iz faze izrade idejnog projekta, u *dwg* formatu.

Prilažemo i kopiju dopisa, Klasa PL-09/0183, Urbroj: N/IK-10-5 od 24.02.2010. uz koji su dostavljeni podaci za izradu Izmjena i dopuna Vukovarsko-srijemske županije te *dwg* datoteku tada dostavljenih podataka.

U grafičkom prilogu „Korištenje i namjena površina“ ili „Uvjeti korištenja, uređenja i zaštite prostora“ potrebno je kartirati zaštićeni pojas plinovoda u koridoru širine 30 metara lijevo i desno od osi plinovoda, a u tekstualni dio («Odredbe za provođenje») uvrstiti zaštićeni pojas plinovoda i obaveze koje proizlaze iz Čl. 9. Pravilnika o tehničkim uvjetima i normativima za siguran transport tekućih i plinovitih ugljikovodika magistralnim naftovodima i plinovodima te naftovodima i plinovodima za međunarodni transport (Sl. list, br. 26/85).

S poštovanjem,

Direktor Sektora imovinsko pravnih,
geodetskih i poslova tehničke zaštite

Ivica Arar, dipl.iur.

plinacro
d.o.o. • Zagreb

Prilog: - CD-kao u tekstu

- kopija dopisa Klasa PL-09/0183, Urbroj: N/IK-10-5 od 24.02.2010.

PLINACRO D.O.O., SAVSKA 88A • 10 000 ZAGREB • HRVATSKA
(TEL) +385 1 6301777 • (FAX) +385 1 6301642
UPISANO U SUDSKI REGISTAR TRGOVAČKOG SUDA U ZAGREBU
POD MBS: 080304171; MB 1537571;
ZIRO-RAČUN KOD PRIVREDNE BANKE ZAGREB D.D. BROJ: 2340009-1100225794
DIREKTOR: JERKO JELIĆ-BALTA
PLINACRO@PLINACRO.HR

PLINACRO

REPUBLIKA HRVATSKA
VUKOVARSKO-SRLJEMSKA ŽUPANIJA
Županijski zavod za prostorno uređenje
Županijska 9
32100 Vukovar

PLINACRO d.o.o.	
Klasn.	PL-09/0183
Datum	24-02-2010
UR. BR.	N/1440-5

**PREDMET: Izmjena i dopuna prostornog plana Vukovarsko-srijemske
Županije - dostava podataka**

Poštovani,

U svrhu modernizacije i izgradnje plinskog transportnog sustava, PLINACRO planira izgraditi na području Vukovarsko-srijemske županije:

- magistralni plinovod Osijek-Vukovar DN 800/75
- magistralni plinovod Vukovar-Negoslavci DN 800/75
- magistralni plinovod Slobodnica-Sotin DN 700/75
- magistralni plinovod Županja-Orašje DN 300/50

Planirane plinovode namjeravamo smjestiti u prostor tako da pratimo postojeću državnu infrastrukturu.

Postojeći plinovodi su:

- magistralni plinovod Slavonski Brod-Vinkovci DN 400/50
- magistralni plinovod Vinkovci-Negoslavci DN 400/50
- magistralni plinovod Ivankovo-Županja DN 300/50
- magistralni plinovod Županja-Sečerača DN 300/50
- magistralni plinovod Županja-Gradište DN 200/50
- magistralni plinovod Županja-Vrbanja DN 200/50

Nadzemni objekti su: MRS Vukovar, MRS Negoslavci, MRS Vinkovci, UMS/MS Vrapčana, MRS Ivankovo, MRS Županja i MČS/BS Stari Mikanovci.

Uvidom u postojeći PP Vukovarsko-srijemske županije utvrdili smo da postojeći plinovod Negoslavci-Vukovar DN 300/50 nije korektno smješten u prostor. Molimo Vas da prilikom sljedeće Izmjene i dopune PP Vukovarsko-srijemske županije preuzmete vektorski položaj postojećih i planiranih objekata PLINACRO-a dostavljenih na CD-u.

prilog: CD

S poštovanjem,

Direktor Sektora imovinsko pravnih,
geodetskih i poslova tehničke zaštite

Iviča Arar, dipl. iur.

PLINACRO D O O SAVSKA 88A - 10 000 ZAGREB - HRVATSKA
(TEL) +385 1 8381777 - (FAX) +385 1 8383842
UPISANO U SUDSKI REGISTAR TRGOVAČKOG SUDA U ZAGREBU
POS MBŠE 02038171 MB 133751
ŽIRO-NAČUN KOD PRIVREDNE BANKE ZAGREB D O BROJ 2340000-110225194
ČLANOVI UPRAVE DRUŠTVA JERKO JELIĆ, BALTA DAMIR POGOREVC, DABIŠA BUČANAC
PLINACRO@PLINACRO.HR



INDUSTRIJA NAFTE, d.d.

SD Istraživanje i proiz. nafte i plina
SEKTOR ISTRAŽIVANJA I PROIZVODNJE NIP ZA JIEAvenija V. Holjevca 10
ZagrebTel: 385 1 645 0558
Fax: 385 1 645 2522

Naš znak - Re: 50000221-5056/11-461/AK

Datum - Date: 28.10.2011.

REPUBLIKA HRVATSKA
VUKOVARSKO-SRIJEMSKA ŽUPANIJA
OPĆINA VOĐINCI

Broj: 10.11.2011.			
Priloz. broj	Prilog	Vrijed.	
09-11			

PRIMIO NA IZRAŽENJE IZJEDINIK

REPUBLIKA HRVATSKA
VUKOVARSKO-SRIJEMSKA ŽUPANIJA
OPĆINA VOĐINCI
J.J. Strossmayera 198
33283 VOĐINCI**PREDMET: Dostava podataka za izradu Izmjena i dopuna
Prostornog plana uređenja Općine Vođinci**

Temeljem Vašeg dopisa Klasa: 350-02/11-01/03, Ur.broj: 2188-14/21-11-143 od 17. listopada 2011. godine, zaprimljenog u ovaj ured 20. listopada 2011. dostavljamo Vam svoje zahtjeve i posebne uvjete (podatci, planske smjernice i propisani dokumenti) iz našeg djelokruga rada, a u svezi izrade Izmjena i dopuna Prostornog plana uređenja Općine Vođinci.

Budući da nam u prilogu Vašeg zahtjeva nije dostavljen važeći Prostorni plan uređenja Općine Vođinci nismo u mogućnosti provjeriti da li su u tim materijalima uključene instalacije u vlasništvu INA, d.d., SD Istraživanje i proizvodnja nafte i plina. Iako se ove izmjene i dopune odnose samo na dijelove, koji između ostalog obuhvaćaju i usklađivanje sa Izmjenama i dopunama prostornog plana uređenja Vukovarsko-Srijemske županije, nadamo se da će se naši zahtjevi uklopiti u o obuhvat ovih izmjena i dopuna.

Unutar područja administrativnih granica Općine Vođinci prolazi magistralni naftovod DN300 Deletovci – US (utovarna stanica) Ruščica.

Naši posebni uvjeti na osnovu propisanih dokumenata, odnose se na sigurnosni pojas od 200 m lijevo i desno od naših cjevovoda unutar kojega je potrebno zatražiti uvjete prilikom bilo kakvih zahvata u tom prostoru. Posebnim uvjetima određujemo zaštitne pojase oko naših instalacija, a u cilju sigurnosti ljudi i objekata u kojima žive ili borave ljudi. Zaštitne pojase definiramo prilikom izdavanja posebnih uvjeta kod gradnje stabilnih objekata koji nisu u funkciji naših instalacija.

Zaštitni pojasi ovise o promjeru i radnom tlaku cjevovoda, a generalno zaštitni pojas iznosi 30 m lijevo i desno od osi cjevovoda (plinovod, naftovod i produktovod). Unutar zaštitnog pojasa zabranjeno je graditi stabilne objekte namijenjene stalnom ili privremenom boravku ljudi, odnosno objekte koji nisu u funkciji proizvodnje nafte i plina. Uz primjenu posebnih mjera zaštite, zaštitni pojas za cjevovode može biti:

- za promjer cjevovoda do 125 mm – 10 m;
- za promjer cjevovoda od 125 mm do 300 mm – 15 m;
- za promjer cjevovoda od 300 mm do 500 mm – 20 m;
- za promjer cjevovoda veći od 500 mm – 30 m.

INA, d.d. Avenija Vukoslava Holjevca 10 10 002 Zagreb p.p. 555 Hrvatska - Croatia Telefon - Telephone +385(1)6450000 Faks - Fax + 385(1)6452100	Banka - Bank Privredna banka Zagreb d.d. Raiffeisenbank Austria d.d. Zagreb Zagrebačka banka d.d. Societe Generale-Splitska banka d.d. OTP banka Hrvatska d.d. Zadar Hrvatska poštanska banka d.d. Zagreb Volksbank d.d. Zagreb	Adresa - Address Raučkova 6, 10000 Zagreb Petrićeva 59, 10000 Zagreb Paromlinska 2, 10000 Zagreb R. Boškovića 16, 21000 Split Otomovinskog rata 3, 23000 Zadar Juršićeva 4, Zagreb Varšavska 9, Zagreb	Žiro rač. - Giro acc 2340009-1100022902 2484008-1100619483 2380000-1101303596 2330003-1100204546 2407000-1100152149 2390001-1100337078 2503007-1100062183	Trgovački sud u Zagrebu Commercial Court in Zagreb MBS: 080000604 Uplaćen temeljni kapital - Paid capital stock 9.000.000.000 kn - HRK Broj izdanih dionica / Nominalna vrijednost No. of issued shares / Nominal value 10.000.000 / 900.000 kn - HRK Matični broj - Reg. No. 3586243 OIB - 27756560625
---	--	---	--	---

Predsjednik i članovi Uprave / President and members of the Management Board:
Zoltán Áldott, Niko Dalić, Pál Zoltán Kara, Ivan Krešić, Davor Mayer, Péter Ratašić
Predsjednik Nadzornog odbora / President of the Supervisory Board: Davor Štem

U zelenom pojasu širokom 5 m lijevo i desno od osi cjevovoda zabranjeno je saditi biljke čije korijenje raste dublje od 1 m, odnosno za koje je potrebno obrađivati zemljište dublje od 0,5 m.

Kod paralelnog vođenja infrastrukturnih instalacija (kanalizacija, vodovod, plinovod, električni kablovi, telefonski kablovi i ostalo) s našim instalacijama minimalna međusobna udaljenost mora biti 5 m računajući od vanjskog ruba infrastrukturnih instalacija do vanjskog ruba naših instalacija.

Na mjestima križanja infrastrukturnih instalacija s našim instalacijama iste obavezno treba postaviti ispod naših instalacija. Vertikalna udaljenost mora biti najmanje 0,5 m računajući od donje kote našeg cjevovoda do gornje kote cjevovoda ili kabela koji se polaže. Kut križanja mora biti između 90° i 60° . Iznad mjesta križanja obavezno se postavlja pocinčana rešetka kao oznaka da ispod postojećeg cjevovoda prolazi najmanje još jedan cjevovod ili kabel.

Na mjestima križanja i paralelnog hoda prometnica, željezničkih pruga, vodotoka, kanalske mreže i dr. s našim instalacijama međusobna udaljenost definirana je posebnim propisima i sastavni je dio posebnih uvjeta.

Zaštitni sigurnosni prostor oko pojedinih građevina i instalacija određen je: **Zakonom o osnovama sigurnosti transporta naftovodima i plinovodima (Sl. list 26/85), Zakonom o rudarstvu (NN 75/09 i 49/11), Pravilnikom o tehničkim normativima pri istraživanju i eksploataciji nafte, zemnih plinova i slojnih voda (Sl. list 43/79) i Pravilnikom o tehničkim uvjetima i normativima za siguran transport tekućih i plinovitih ugljikovodika magistralnim naftovodima i plinovodima te naftovodima za međunarodni transport (Sl. list 26/85).**

U prilogu Vam dostavljamo:

1. CD s ucrtanim administrativnim granicama općine Vođinci i instalacijama INA, d.d., SD istraživanje i proizvodnja nafte i plina.
2. Karta administrativnih granica Općine Vođinci s ucrtanim infrastrukturnim instalacijama (magistralni naftovod DN300 Đeletovci – US Ruščica).

Sretno!



Direktor Sektora istraživanja i proizvodnje
nafte i plina za Jugoistočnu Europu

Laslo Farkaš-Višontai
Laslo Farkaš-Višontai, dipl. ing.

- Co:
1. Okrug Slavonija, n/r direktora
 2. Služba za odnose s državnim i lokalnom upravom za IPNP





JADRANSKI NAFTOVOD dioničko društvo

Miramarska cesta 24, HR-10000 Zagreb, P.P.200
 telefon: +385 (0)1 3039-999, fax: +385 (0)1 3095-482
 OIB: 89018712265, e-mail: janaf@janaf.hr, www.janaf.hr

SEKTOR INVESTICIJA I IT

Zagreb, 02. studeni 2011.

REPUBLIKA HRVATSKA
 VUKOVARSKO-SRIJEMSKA ŽUPANIJA
 OPĆINA VOĐINCI

REPUBLIKA HRVATSKA
 VUKOVARSKO-SRIJEMSKA ŽUPANIJA
 OPĆINA VOĐINCI
 J.J. Strossmayera 198
 32283 Vođinci

Org. jed.	Klasif. oznaka	Uredb. broj	Prii
		07-11	

PRIMIO LIA
 BILJANA LIČEVIĆ

PREDMET: Izmjene i dopune Prostornog plana uređenja Općine Vođinci
 - dostava zahtjeva

Temeljem vašeg poziva od 17. listopada 2011. god., dostavljamo Vam podatke o postojećoj trasi, te o razvojnim planovima Jadranskog naftovoda, koje je potrebno prikazati u tekstualnom i grafičkom dijelu plana, a koji na području Općine Vođinci obuhvaćaju:

- izgradnju međunarodnog naftovoda PEOP (Pan European Oil Pipeline)
- izgradnju višenamjenskih međunarodnih produktovoda za naftne derivate, a u svrhu povezivanja proizvođača i potrošača produktovodima kao najsigurnijim načinom transporta nafte i njenih derivata

Svi cjevovodi planiraju se graditi unutar koridora postojećeg cjevovoda JANAF-a, te u skladu s važećim propisima i pravilima struke, što konkretno znači sljedeće :

- zaštitna zona naftovoda je 100 m lijevo i desno od osi cjevovoda
- zona opasnosti, unutar koje je zabranjena svaka gradnja bez suglasnosti vlasnika cjevovoda, iznosi 30 m lijevo i desno od osi cjevovoda

„Pravilnikom o tehničkim uvjetima i normativima za siguran transport tekućih i plinovitih ugljikovodika magistralnim naftovodima i plinovodima te naftovodima i plinovodima za međunarodni transport“ (Sl.list 26/85, preuzeto NN 53/91)propisano je sljedeće :

- u pojasu širokom 5 m lijevo i desno od osi cjevovoda zabranjena je sadnja bilja i trajnih nasada čije korijenje raste dublje od 1 m, odnosno za koje je potrebno obrađivati zemlju dublje od 0,5 m

Za dodatne informacije tijekom izrade plana možete se obratiti na tel. :
 01 3039 477 Sanja Stanić, Oršanić, dipl.ing.arh.

S poštovanjem!

Direktor sektora investicija i IT :

Boris Mesić



Prilog : - CD s podacima



Jadranski naftovod, dioničko društvo
 Trgovački sud u Zagrebu MBS: 080118427
 Temeljni kapital: 2.720.676.600,00 kuna podijeljen u
 1.007.658 redovnih dionica nomin. vrijednosti 2.700,00 kn
 Uprava: Ante Markov predsjednik, Ante Dodig član
 Petar Grdan član; Predsjednik NO: Branko Radošević

Poslovne banke:
 Zagrebačka banka d.d. Zagreb 2360000-1101377267
 Hrvatska poštanska banka d.d. Zagreb 2390001-1100017632
 Privredna banka d.d. Zagreb 2340009-1100125889
 Raiffeisenbank Austria d.d. Zagreb 2484008-1100533583
 Erste & Steiermärkische Bank d.d. Zagreb 2402006-1100258296



HRVATSKE CESTE d.o.o.
za upravljanje, građenje i održavanje državnih cesta
Vončinina 3, 10000 Zagreb

Centrala, tel: 01 4722 555, e-mail: info@hrvatske-ceste.hr
Predsjednik Uprave, tel: 01 4722 580, fax: 01 4722 581
Ured za odnose s javnošću, tel: 01 4722 597, fax: 01 4722 581,
e-mail: ivana.bekavac@hrvatske-ceste.hr
Sektor za studije i projekt., tel: 01 4722 460, fax: 01 4722 461
Sektor za građenje, tel: 01 4722 410, fax: 01 4722 411
Sektor za održavanje, tel: 01 4722 660, fax: 01 4722 661
Sektor za prav., kadre i opće posl., tel/fax: 01 4722 430/431
Sektor za fin. i ekon. posl., tel: 01 4722 616, fax: 01 4722 639
Sektor za nabavu, tel: 01 4722 510, fax: 01 4722 511
Web stranica: www.hrvatske-ceste.hr

Sektor za studije i projektiranje
Odjel za studije, zakonsku i tehničku regulativu
Broj: 300/2011-2676/1-DS
Zagreb, 31.10.2011. god.

REPUBLIKA HRVATSKA
VUKOVARSKO-SRIJEMSKA ŽUPANIJA
OPĆINA VOĐINCI
J. J. Strossmayera 198
32283 VOĐINCI

Predmet: Izmjene i dopune Prostornog plana uređenja Općine Vođinci
- podaci

Vašim dopisom, klasa: 350-02/11-01/03 ur.br: 2188-14/23-11-143 od 17. listopada 2011. godine, zatražili ste podatke i planske dokumente iz našeg djelokruga rada za potrebe izrade Izmjena i dopuna Prostornog plana uređenja Općine Vođinci.

U skladu s člankom 79. Zakona o prostornom uređenju i gradnji («Narodne novine» br: 76/07, 38/09, 55/11, 90/11) i člankom 82. Zakona o cestama («Narodne novine» br: 84/11) Hrvatske ceste d.o.o. dužne su dati podatke, propise i dokumente za izradu prostorno-planske dokumentacije za područje cestovne infrastrukture državnog značenja.

Područjem Općine Vođinci prolazi državna cesta D46; Đakovo (D7) – Vinkovci – G.P. Tovarnik (gr. R. Srbije), na kojima na području Općine Vođinci nemamo predviđenih radova rekonstrukcije kao ni projektnih aktivnosti.

Uvidom u dostavljenu kartu Općine Vođinci utvrđujemo da za ucrtani novi koridor državne ceste D46 koji je preuzet iz važećeg Prostornog plana Vukovarsko – srijemske županije, Hrvatske ceste ne posjeduju nikakvu projektnu dokumentaciju, pa ga je potrebno označiti kao koridor u istraživanju.

U cilju zaštite državne ceste potrebno je poštivati zaštitni pojas uz cestu u skladu s člankom 55. Zakona o cestama.

Molimo Vas da nam dostavite Nacrt prijedloga PPU-a kako bismo u okviru prethodne rasprave mogli dati naše očitovanje.

S poštovanjem,

Co:

- Pismohrana, ovdje

Primitljeno: 07.11.2011.				
Org. jed.	Klasif. oznaka	Uredž. broj	Prilog	Vrijed.
		08711		

Direktor Sektora:

Vlado Gostimir, dipl. ing. prom.

Sud upisa: Trgovački sud u Zagrebu, MBS: 080391653, MB: 1534952, OIB: 645787845, Upisani temeljni kapital: 107.384.800,00 kn
Žiro račun broj: 2340009-1100031102 kod Privredne banke Zagreb d.d.
Uprava: Josip Škorić, predsjednik Uprave



UPRAVA ZA CESTE

VUKOVARSKO-SRIJEMSKA ŽUPANIJA

VINKOVCI, Glagoljaška 4, Tel: 032/331-044, 331-007 Tel/Fax:032/332-454
 www.zuc-vk.hr. E-mail:zupanijska-uprava-za-ceste@vk.tel.hr
 ŽIRO RAČUN: 2340009-1110076239 MB: 1260626 OIB: 56828260771

Klasa: 340-01/11-01/2017-1
 Ur.br.: 2188/1-06/11-1
 Vinkovci, 26.10.2011.g.

REPUBLIKA HRVATSKA
 VUKOVARSKO-SRIJEMSKA ŽUPANIJA
 Općina Vođinci
 J.J.Strossmayera 198
 32283 Vođinci

Predmet: Izmjene i dopune Prostornog plana uređenja Općine Vođinci

Temeljem vašeg dopisa kojim nas pozivate da dostavimo zahtjev za izradu izmjena i dopuna Prostornog plana uređenja Općine Vođinci klasa:350-02/11-01/03, ur.broj:2188-14/24-11-143 od 17.10.2011. godine i uvidom u obuhvat izmjena i dopuna Prostornog plana uređenja Općine Vođinci obavještavamo vas da Uprava za ceste Vukovarsko-srijemske županije nema zahtjeva.

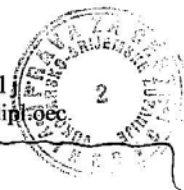
REPUBLIKA HRVATSKA
 VUKOVARSKO-SRIJEMSKA ŽUPANIJA
 OPĆINA VOĐINCI


Primljeno: 28.10.2011.				
Org. jed.	Klasif. oznaka	Urudž. broj	Prilog	Vrijed.
		04-11		

PRIMIO ZA ZAVJEŠTAVANJE

S šovanjem

Ravnatelj
 Senko Bošnjak, dipl. inž.





HRVATSKE VODE
 VODNOGOSPODARSKI ODJEL
 ZA SREDNJU I DONJU SAVU
 10000 Zagreb, Ulica grada Vukovara 220
 SLUŽBA KORIŠTENJA VODA

Telefon: 01/6307-451
 Telefax: 01/6154-479

KLASA: 350-02/05-01/0000003
 URBROJ: 374-21-3-11- 9
 Zagreb, 14. studenog 2011. godine

OPĆINA VOĐINCI
 J. J. Strossmayera 188
 32283 VOĐINCI, SRIJEMSKA ŽUPANIJA
 OPĆINA VOĐINCI

**Predmet: PPUO Vođinci – Izmjene i dopune
 - dostava podataka**

Vaša veza: KLASA: 350-02/11-01/03

Poštovani,

dostavljamo sljedeće podatke vezane za korištenje voda.

Na području Općine Vođinci nalazi se crpilište „Kućište“ koje se, zbog priključenja vodoopskrbnog sustava naselja Novi Mikanovci i Vođinci na Regionalni vodoopskrbni sustav Istočne Slavonije, napušta. S obzirom na starost zdenca, mali vodozahvatni kapacitet, nezadovoljavajuću kakvoću zahvaćene podzemne vode i nemogućnosti provođenja sanitarne zaštite izvorišta, crpilište „Kućište“ neće se zadržati niti kao pričuvno.

Predlažemo da se, što se tiče pravaca magistralnih vodoopskrbnih cjevovoda i usklađenja postojećeg i planiranog stanje vodoopskrbe na području Općine, konzultirate s nadležnim komunalnim poduzećem Vinkovački vodovod i kanalizacija d.o.o. ili izrađivačem „Hidrauličke analize i dimenzioniranje magistralnih građevina 1. etape vodoopskrbnog sustava Istočne Slavonije“, tvrtkom Hidroprojekt-ing d.o.o., Zagreb, Draškovićeve 35/I.

Također predlažemo da se u tekstu predmetnog Plana napomene sljedeće:

„Kod izgradnje novih ili rekonstrukcije postojećih građevina za javnu vodoopskrbu, trase, koridori i površine određeni ovim planom mogu se mijenjati radi prilagodbe tehničkim rješenjima, imovinsko-pravnim odnosima i stanju na terenu. Promjene ne mogu biti takve da onemogućuje izvedbu cjelovitog rješenja predviđenog ovim planom.“

U dijelu koji se tiče navodnjavanja, izrađivač Plana je dužan provjeriti podatke u Vukovarsko-srijemskoj županiji koja je kao naručitelj izradila „Plan navodnjavanja za područje Vukovarsko-srijemske županije“ iz 2006. godine.

Obradio:

Janko Šurina, dipl.ing.građ.

Voditeljica Službe korištenja voda

Gabriela Braun Jelašić, dipl.ing.građ.

Na znanje:

1. Služba katastra i razvitka, ovdje
2. Služba korištenja voda, ovdje
3. Pismohrana, ovdje

HRVATSKE VODE
 Vodnogospodarski odjel za
 srednju i donju Savu
 Zagreb, Ulica grada Vukovara 220

Primljeno: 17.11.2011.			
Org. broj	Klasif. oznaka	Urudž. broj	Prijava
	350-02	12-11	

PRIMIO IIA ZNANJE IIAČELNIK



REPUBLICA HRVATSKA

DRŽAVNA UPRAVA ZA ZAŠTITU I SPAŠAVANJE
 Područni ured za zaštitu i spašavanje Vukovar
 Odjel za preventivne, planske i inspekcijske poslove

Vukovar, L. Ružičke 1

KLASA: 350-02/11-01/12

URBROJ: 543-19-01-11-2

Vukovar, 19. listopada 2011. godine

REPUBLIKA HRVATSKA
 VUKOVARSKO-SRIJEMSKA ŽUPANIJA
 OPĆINA VOĐINCI

Primljeno: 24.10.2011.				
Org. jed.	Klasif. oznaka	Uredž. broj	Prilog	Vrijed.
	350-02	02-11		

PRIMIO IIA ZAŠTITE I SPAŠAVANJE

Općina Vođinci
 Načelnik

**Predmet. Izrada Izmjena i dopuna Prostornog plana uređenja
 općine Vođinci
 -zahtjevi zaštite od prirodnih i drugih nesreća, dostavlja se**

**Veza: Vaš dopis, KLASA: 350-02/11-01/03,
 UR BROJ:2188-14/30-11-143,
 od 17. 10. 2011. godine**

U svezi vašeg akta, broj i datum gornji, dostavljaju se zahtjevi zaštite od prirodnih i drugih nesreća kod izrade Izmjena i dopuna Prostornog plana uređenja općine Vođinci, na način da se u izmjene i dopune PP treba:

1. Ugraditi u PP općine Vođinci «Zahtjeve zaštite i spašavanja u dokumentima prostornog uređenja» (iz procjene ugroženosti stanovništva), jer je isti sastavni dio prostornih planova (čl. 4. Pravilnika o metodologiji za izradu procjena ugroženosti i planova zaštite i spašavanja, «NN» broj 38/08) i
2. U tekstualnom dijelu uskladiti PPU sa slijedećim propisima:
 - a) Zakon o zaštiti i spašavanju («NN» broj 174/04, 79/07, 38/09 i 127/10)
 - b) Pravilnik o metodologiji za izradu procjena ugroženosti i planova zaštite i spašavanja («NN» broj 38/08),
 - c) Pravilnik o uzbunjivanju stanovništva («NN» broj 47/06 i 110/11),
 - d) Pravilnik o kriterijima za određivanje gradova i naseljenih mjesta u kojima se moraju

- graditi skloništa i drugi objekti za zaštitu («NN» broj 2/91) i
- e) Pravilnik o mjerama zaštite od elementarnih nepogoda i ratnih opasnosti u prostornom planiranju i uređivanju prostora («NN» broj 29/83, 36/085 i 42/86).

Dostaviti:

0. Naslovu,
2. DUZS, Službi za CZ i
3. Pismohrani, ovdje



S Poštovanjem!

PROČELNIK

Zdenko Lovrić, dipl. ing.

2. MIŠLJENJA IZ ČLANKA 94. ZAKONA O PROSTORNOM UREĐENJU I GRADNJI

Nositelj izrade je sukladno članku 94. Zakona o prostornom uređenju i izgradnji zatražio mišljenja/suglasnosti od trinaest nadležnih tijela i osoba koja su dostavila svoje zahtjeve te koja su određena posebnim propisima da je Plan izrađen sukladno njihovim zahtjevima i propisima.

Deset nadležnih tijela dala su mišljenja na Nacrt konačnog prijedloga Plana, a to su:

1. Državna uprava za zaštitu i spašavanje Područni ured za zaštitu i spašavanje
2. Ministarstvo kulture Uprava za zaštitu kulturne baštine Konzervatorski odjel u Vukovaru
3. Ministarstvo zaštite okoliša i prirode
4. Ministarstvo poljoprivrede Uprava vodnog gospodarstva
5. Zavod za prostorno uređenje Vukovarsko-srijemske županije
6. Hrvatska agencija za poštu i elektroničke komunikacije
7. INA SD istraživanje i proizvodna nafte i plina
8. JANAF d.d.
9. Hrvatske vode, Zagreb
10. Hrvatske ceste d.o.o., odjel za studije i projekte

Nakon isteka zakonskog roka svoju suglasnost dostavilo je Ministarstvo poljoprivrede.

Preslici mišljenja i suglasnosti priloženi su u nastavku:



REPUBLIKA HRVATSKA
VUKOVARSKO-SRIJEMSKA ŽUPANIJA
OPĆINA VOĐINCI

Primljeno: 20.12.2012				
Org. broj	Klasif. oznaka	Uredž. broj	Prilog	Vrijed.
	510-02	53-12		

KLASA: 350-05/11-01/813

URBROJ: 376-10/SV-12-6 (JŠ)

Zagreb, 17. prosinac 2012. god.

IZJAVA ZA PROSTORNO PLANIRANJE, OŠIJEK				
PRIMLJENO: 18.1.2013				
Općina	10			

Republika Hrvatska
Vukovarsko-Srijemska županija
Općina Vođinci
J.J.Strossmayera 198
32283 Vođinci

PREDMET: OPĆINA VOĐINCI

IZMJENA I DOPUNA PPU OPĆINA VOĐINCI

-mišljenje o usklađenosti konačnog prijedloga plana s utvrđenim zahtjevima iz članka 79. ZOPUG

Veza: Vaš dopis KLASA: 350-02/12-01/03, URBROJ: 2188-14/44-12, od 12. prosinca 2012.

Vašim dopisom od ove Agencije zatražili ste da vam na osnovu čl. 94. Zakona o prostornom uređenju i gradnji i čl. 25. st. (3) Zakona o elektroničkim komunikacijama (NN br. 73/2008 i 90/2011) izda mišljenje na konačni prijedlog IZMJENA I DOPUNA PPU OPĆINA VOĐINCI.

Uvidom u dostavljeni konačni prijedlog IZMJENA I DOPUNA PPU OPĆINA VOĐINCI **potvrđujemo** da je isti **usklađen s našim zahtjevima**.

S poštovanjem,

HRVATSKA AGENCIJA ZA POŠTU
I ELEKTRONIČKE KOMUNIKACIJE
Roberta Frangeša Mihanovića 9
3 Z A G R E B

RAVNOSTAVAN
(Signature)

dr. sc. Dražen Lučić

Dostaviti: Naslovu preporučeno

HRVATSKA AGENCIJA ZA POŠTU I ELEKTRONIČKE KOMUNIKACIJE

Roberta Frangeša Mihanovića 9, 10110 Zagreb / OIB: 87950/83661 / Tel: (01) 7007 007, Fax: (01) 7007 070 / www.hakom.hr



REPUBLIKA HRVATSKA
 DRŽAVNA UPRAVA ZA ZAŠTITU I SPAŠAVANJE
 PODRUČNI URED ZA ZAŠTITU I SPAŠAVANJE
 VUKOVAR

KLASA: 350-02/11-01/12
 URBROJ: 543-19-01-12-8
 Vukovar, 17. prosinac 2012. godine

REPUBLIKA HRVATSKA
 VUKOVARSKO-SPINJEVSKA ŽUPANIJA
 OPĆINA VOĐINCI

Primljeno: 20. 12. 2012				
Op. broj	Klasif. oznaka	Ured. broj	Prilog	Vrijed.
	350-02	54-12		

18. 1. 2013

10			
----	--	--	--

Općina Vođinci
 Općinski načelnik

Predmet. Nacrt konačnog prijedloga Izmjena i dopuna PPUO Vođinci -očitovanje dostavlja se

Veza: Vaša KLASA: 350-02/12-01/03, URBROJ: 2188-14/51-12 od 12. prosinca 2012. godine

U svezi vašeg akta, broj i datum gornji, obavještavamo Vas da smo suglasni s Nacrtom konačnog prijedloga Izmjena i dopuna PPUO Vođinci.

S Poštovanjem,

Dostaviti:
 Naslovu (redovnom poštom) i
 2. Pismohrani, ovdje



PROČELNIK

Zdenko Lovrić, dipl. ing.

Zdenko Lovrić



HRVATSKE CESTE d.o.o.

za upravljanje, građenje i održavanje državnih cesta
Vončinina 3, 10000 Zagreb

Centrala, tel: 01 4722 555, e-mail: info@hrvatske-este.hr
Predsjednik Uprave, tel: 01 4722 580, fax: 01 4722 581
Ured za odnose s javnošću, tel: 01 4722 597, fax: 01 4722 583,
e-mail: javnost@hrvatske-este.hr
Sektor za studije i projekt, tel: 01 4722 460, fax: 01 4722 461
Sektor za građenje, tel: 01 4722 410, fax: 01 4722 411
Sektor za održavanje, tel: 01 4722 660, fax: 01 4722 661
Sektor za prav., kadr. i opće posl., tel/fax: 01 4722 430/431
Sektor za fin. i ekon. posl., tel: 01 4722 522, fax: 01 4722 521

RE Sektor za nabavu, tel: 01 4722 510, fax: 01 4722 511
VUKOVARSKO-SRIJEMSKA ŽUPANIJA
www.hrvatske-este.hr

Sektor za studije i projektiranje
Odjel za studije, zakonsku i tehničku regulativu
Klasa: 350-02/2012-1/549
Urbroj: 345-311/516-2012-4-DS
Zagreb, 20. 12. 2012. god.

Primljeno: 27.12.2012	
Org. jed.	Proj.
350-02	56-12

18. 1. 2013
10

REPUBLIKA HRVATSKA
VUKOVARSKO-SRIJEMSKA ŽUPANIJA
OPĆINA VOĐINCI
J. J. Strossmayera 198
32283 VOĐINCI

**Predmet: Izmjene i dopune Prostornog plana uređenja Općine Vođinci
- Nacrt konačnog prijedloga – mišljenje**

Vašim dopisom, klase: 350-02/12-01/03 ur.br: 2188-14/49-12 od 12. prosinca 2012. godine, dostavili ste nam Nacrt konačnog prijedloga Izmjena i dopuna Prostornog plana uređenja Općine Vođinci, te ste zatražili naše mišljenje.

Temeljem članka 94. Zakona o prostornom uređenju i gradnji («Narodne novine» br: 76/07, 38/09, 55/11, 90/11) i članka 82. Zakona o cestama («Narodne novine» broj: 84/11) Hrvatske ceste d.o.o. obvezne su izvršiti pregled izradene prostorno-planske dokumentacije te dati očitovanje na predložena rješenja cestovne infrastrukture državnog značenja.

Uvidom u dostavljeni CD utvrđujemo da je Nacrt konačnog prijedloga Izmjena i dopuna Prostornog plana uređenja Općine Vođinci u skladu s Odlukom o razvrstavanju javnih cesta («NN» br: 44/12) i («NN» br: 130/12).

U cilju zaštite državne ceste D303 potrebno je poštovati zaštitni pojas uz cestu u skladu s člankom 55. Zakona o cestama.

Daje se suglasnost na Nacrt konačnog prijedloga Izmjena i dopuna Prostornog plana uređenja Općine Vođinci, uz uvažavanje naprijed navedenoga.

S poštovanjem,

Direktor Sektora:
Vlado Gostimir, dipl. ing. prom.

Co:
- Pismohrana, ovdje

Sud upisa: Trgovački sud u Zagrebu, MBS: 080391653, MB: 1554972, OIB: 55545787885, Upisani temeljni kapital: 107.384.800,00 kn
Žiro račun broj: 2340009-1100231902 kod Privredne banke Zagreb d.d.
Uprava: Etlo Kos, predsjednik Uprave • Jurica Križan, član Uprave • Nenad Maljković, član Uprave



JADRANSKI NAFTOVOD dioničko društvo

Miramarska cesta 24, HR-10000 Zagreb, P.P.200
 telefon: +385 (0)1 3039-999, fax: +385 (0)1 3095-482
 OIB: 89018712265, e-mail: janaf@janaf.hr, www.janaf.hr

SEKTOR INVESTICIJA I IT

Zagreb, 18. prosinac 2012.

Naš znak i broj: 1-2.2.4.-772/12

Vaš znak i broj: 350-02/12-01/03

Ur.br.:2188-14/48-12

REPUBLIKA HRVATSKA
 VUKOVARSKO-SRIJEMSKA ŽUPANIJA
 OPĆINA VOĐINCI
 OPĆINSKI NAČELNIK

J.J. Strossmayera 198
 32283 Vođinci

ZAVOD ZA PROSTORNO PLANIRANJE I
 OŠIJE
 PRIMA OŠIJE: 18. 12. 2012
 OŠIJE
 10

PREDMET: **Nacrt konačnog prijedloga Izmjena i dopuna Prostornog plana uređenja Općine Vođinci**
 - mišljenje, dostavlja se

Temeljem vašeg poziva od 12.12.2012. god., dostavljamo Vam mišljenje na Nacrt konačnog prijedloga Izmjena i dopuna Prostornog plana uređenja Općine Vođinci.

Kako je navedeno i našim prethodnim dopisima mišljenja smo da bi u predmetne izmjene i dopune plana bilo potrebno unijeti tekst o prostornim ograničenjima uz trasu cjevovoda Jadranskog naftovoda, koji je u skladu s Prostornim planom Vukovarsko-srijemske županije.

- zaštitna zona naftovoda je **100 m** lijevo i desno od osi cjevovoda
- zona opasnosti, unutar koje je zabranjena svaka gradnja bez suglasnosti vlasnika cjevovoda, iznosi **30 m** lijevo i desno od osi cjevovoda

Na druge dijelove predmetnog plana nemamo primjedbi.

Za dodatne informacije tijekom izrade plana možete se obratiti na tel. :
 01 3039 477 Sanja Stanić Oršanić, dipl.ing.arh.

S poštovanjem!

JADRANSKI NAFTOVOD
 Direktor sektora Investicija I IT:
 10
 dioničko društvo
 ZAGREB
 Bruno Masić

REPUBLIKA HRVATSKA
 VUKOVARSKO-SRIJEMSKA ŽUPANIJA
 OPĆINA VOĐINCI

Dostaviti: -Naslovu
 -arhiva

Prihvaćeno: 27.12.2012
 1350-02/12-01/03

PRIMO NA ZNAJJE
 NAČELNIKA



Jadranski naftovod, dioničko društvo
 Trgovački sud u Zagrebu MBS: 080118427
 Temeljni kapital: 2.720.676.600,00 kuna podijeljen u
 1.007.658 redovnih dionica nomin. vrijednosti 2.700,00 kn
 Uprava: Dragan Kovačević, predsjednik, Jakša Marasović
 član, Bruno Sarić član; Predsjednik NO: Goran Kovačević

Poslovne banke:
 Zagrebačka banka d.d. Zagreb 2360000-1101377267
 Hrvatska poštanska banka d.d. Zagreb 2390001-1100017632
 Privredna banka d.d. Zagreb 2340009-1100125889
 Raiffeisenbank Austria d.d. Zagreb 2484008-1100533583
 Erste & Steiermärkische Bank d.d. Zagreb 2402006-1100258296



REPUBLIKA HRVATSKA
 MINISTARSTVO KULTURE
 Uprava za zaštitu kulturne baštine
 Konzervatorski odjel u Vukovaru
 32000 Vukovar, Olajnica 19, p.p. 4
 Tel. 032/443 203 fax. 032/443-199

Klasa: 612-08/14-10/0431
 Ur.broj: 532-04-22/5-13-8
 Vukovar, 04. 01. 2013.

Općina Vođinci
Općinski načelnik
J. J. Strossmayera 198
32283 Vođinci

Predmet: Izmjene i dopune Prostornog plana uređenja Općine Vođinaca
 - Mišljenje o Nacrtu konačnog prijedloga Plana, daje se

Dostavili ste nam zahtjev za mišljenje (suglasnost) na Nacrt konačnog prijedloga Izmjena i dopuna Prostornog plana uređenja Općine Vođinaca, sukladno čl. 94. Zakona o prostornom uređenju i gradnji (NN 76/07, 38/09, 55/11, 90/11 i 50/12).

Na dostavljeni Nacrt konačnog prijedloga Plana nemamo primjedbi te isti prihvaćamo u cijelosti.

S poštovanjem,



Pročelnica
 Zdenka Predrijevac, dipl.inž.grad.


Z. Predrijevac

Dostaviti:

1. Naslovu
2. Dokumentacija, ovdje
3. Pismohrana, ovdje

REPUBLIKA HRVATSKA
 VUKOVARSKO-SRIJEMSKA ŽUPANIJA
 OPĆINA VOĐINCI

Primljeno: 09.01.2013				
Org. jed.	Klasif. oznaka	Uradž. broj	Prilog	Vrijed.
	350-02	57-13		



ZAVOD ZA PROSTORNO UREĐENJE
VUKOVARSKO-SRIJEMSKA ŽUPANIJA
32 100 Vinkovci, Glagoljaška 27

Klasa: 350-02/12-01/33
Ur.broj: 2196/1-10-13-1
Vinkovci, 14. siječnja 2013.g.

REPUBLIKA HRVATSKA
VUKOVARSKO-SRIJEMSKA ŽUPANIJA
OPĆINA VOĐINCI

Primljeno: 16. 01. 2013				
Org. jed.	Klasif. oznaka	Urudž. broj	Prilog	Uvijek.
	350-02	58-13		

PRIMIO NA ZNANJE

18. 1. 2013.

10

OPĆINA VOĐINCI

Predmet: Izmjene i dopune Prostornog plana uređenja općine Vođinci
- mišljenje -dostavlja se

Uvidom u Nacrt konačnog prijedloga Izmjena i dopuna Prostornog plana uređenja općine Vođinci uočeni su nedostaci kako slijedi:

Knjiga 1.
I. Tekstualni dio
1. Odredbe za provođenje

+ **Članak 4.**

Stavak (3) podstavak 2.

Dodati novu alineju koja glasi: "- elektronička komunikacijska infrastruktura i druga povezana oprema".

Članci 5. i 8.

Uskladiti članke.

U članku 5. dozvoljeni broj uvjetnih grla unutar GP je 20 uvjetnih grla, a u članku 8. 50 uvjetnih grla. Ispraviti tablicu.

+ **Članak 12.**

Nije vidljivo na koji se članak Osnovnog plana odnosi izmjena i dopuna. Navesti broj članka.

Članak 13.

Stavak 9.

U prvom podstavku ugraditi tekst: "...ove točke, unutar granica građevinskog područja naselja gradskog karaktera i u izdvojenim građevinskim područjima ...".

U drugom podstavku brisati zadnju rečenicu.

+ Stavak 12.
Ako je utvrđena GSM tehnologija onda treba i navesti.

Stavak 25.
Tekst: "... na temelju ovih Izmjena i dopuna prostornog plana Vukovarsko-srijemske županije." zamijeniti sa tekstom: "... na temelju drugih Izmjena i dopuna Prostornog plana Vukovarsko-srijemske županije."

Članak 14.

Stavak 7.
Ispraviti broj uvjetnih grla. Umjesto "50" napisati: "20".

Ravnateljica:
Vesna Premić Štajcer, dipl.ing.arh.





SD Istraživanje i proizvodnja nafte i plina
SEKTOR ISTRAŽIVANJA I PROIZVODNJE NIP ZA JIE

Avenija V. Holjevca 10
Zagreb

Tel: 385 1 645 0558
Fax: 385 1 645 2522

Naš znak - Re: 50000221-6348/12-513/AK

Datum - Date: 08.01.2013.

Primljeno: 18.01.2013.				
Org.	Klasif. oznaka	Urudž. broj	Prilog	Vrijed.
		350-02	61-13	

ZAVOD ZA PROSTORNO PLANIRANJE,
OSIJEK

21.1.2013

19

REPUBLIKA HRVATSKA
VUKOVARSKO-SRIJEMSKA ŽUPANIJA
OPĆINA VOĐINCI
OPĆINSKI NAČELNIK
J. J. Strossmayera 198
32 283 VOĐINCI


**PREDMET: Dostava mišljenja/suglasnosti na Nacrt konačnog prijedloga
Izmjena i dopuna Prostornog plana uređenja Općine Vođinci**

Temeljem Vašeg dopisa Klasa: 350-02/12-01/03, Ur.broj: 2188-14/47-12 od 12. prosinca 2012. godine i dostavljenih materijala *Nacrta konačnog prijedloga Izmjena i dopuna Prostornog plana uređenja Općine Vođinci*, dostavljamo Vam naše mišljenje.

Uvidom u dostavljene materijale, utvrđeno je da nisu prihvaćeni naši zahtjevi dostavljeni u dopisu broj: 50000221-5056/11-461/AK od 28.10.2011. g., kao ni naše primjedbe dostavljene dopisima broj: 50000221-3010/12-225/AK od 21.06.2012. g. i 50000221-4102/12-311/KI od 24.09.2012. g. sa obrazloženjem da ugrađivanje navedenih podataka nije navedeno u *Odluci o Izradi Izmjena i dopuna PPUO Vođinci* kao razlog za izmjene pa ih zbog tog razloga nije moguće razmatrati u sklopu ovih Izmjena i dopuna.

Prihvaćamo Vaše obrazloženje, ali Vas ujedno ovom prilikom molimo da naše zahtjeve i podatke uzmete u obzir prilikom izrade slijedeće *Odluke o izradi izmjena i dopuna prostornog plana Općine Vođinci* te Vam dostavljamo našu suglasnost na *Nacrt konačnog prijedloga Izmjena i dopuna Prostornog plana uređenja Općine Vođinci*.

Sretno!



Direktor Sektora istraživanja i
proizvodnje nafte i plina za JIE


Lasto Parkaš-Višontai, dipl. ing.

Co:

1. Rukovoditelj Proizvodne regije istočna Hrvatska, Drago Cvenić, dipl.ing.
2. Služba za odnose s državnom i lokalnom upravom IPNP, ovdje

INA, d.d. Avenija Većeslava Holjevca 10 10 002 Zagreb p.p. 555 Hrvatska - Croatia Telefon - Telephone +385(1)6450000 Faks - Fax +385(1)6452100	Banka - Bank Privredna banka Zagreb d.d. Raiffeisenbank Austria d.d. Zagreb Zagrebačka banka d.d. Societe Generale-Splitska banka d.d. OTP banka Hrvatska d.d. Zadar Hrvatska poštanska banka d.d. Zagreb Volksbank d.d. Zagreb	Adresa - Address Rečkoga 6, 10000 Zagreb Petričkova 59, 10000 Zagreb Paromilinska 2, 10000 Zagreb R. Boškovića 16, 21000 Split Domovinskog rata 3, 23000 Zadar Jurjičeva 4, Zagreb Veršavska 9, Zagreb	Žiro rač. - Giro acc. 2340009-1100022902 2484008-1100619483 2360000-1101303595 2330003-1100204546 2407000-1100152149 2390001-1100337076 2503007-1100062183	Trgovački sud u Zagrebu Commercial Court in Zagreb MBS: 08000604 Uplaćen temeljni kapital - Paid capital stock 9.000.000,00 kn - HRK Broj izdanih dionica / Nominalna vrijednost No. of issued shares / Nominal value 10.000.000 / 900,00 kn - HRK Matični broj - Reg. No. 3586243 OIB - 27759560625
--	---	--	--	--

Predsjednik i članovi Uprave / President and members of the Management Board:
Zoltán Aldott, Niko Dalić, Pál Zoltán Kara, Ivan Krešić, Davor Mayer, Péter Rátai
Predsjednik Nadzornog odbora / President of the Supervisory Board: Siniša Petrović



HRVATSKE VODE
VODNOGOSPODARSKI ODJEL
ZA SREDNJU I DONJU SAVU
ZAGREB, Ulica grada Vukovara 220

Klasa: 350-02/05-01/0000003
Urbroj: 374-21-1-13-17
Zagreb, 14. siječnja 2013. godine

ZAVOD ZA PROSTORNO PLANIRANJE, d. d.
OSTIJEK

PRIMLJENO	21. 1. 2013
GRAD	11

Republika Hrvatska
Ministarstvo poljoprivrede
Uprava vodnog gospodarstva
Ulica grada Vukovara 220
10000 ZAGREB

REPUBLIKA HRVATSKA
VUKOVARSKO-SRIJEMSKA ŽUPANIJA
OPĆINA VOĐINCI

Primljeno: 18.01.2013.

Org. jed.	Klasif. oznaka	Uradž. broj	Prilozi
	350-02	60-13	01: 63.02.151.
	Telefax:		01: 61 54 479

PRILOG NA ZAHTJEV

PREDMET: PPUO VOĐINCI – izmjene i dopune

- dostavlja se prethodno mišljenje na Nacrt konačnog prijedloga gore navedenog Plana

Hrvatske vode zaprimile su zahtjev, od Općine Vođinci, za izdavanje prethodnog mišljenja na Nacrt konačnog prijedloga gore navedenog Plana koji je dostavljen u digitalnom obliku.

Nakon pregleda dostavljene dokumentacije, sukladno članku 36. Zakona o vodama (NN 153/09, 130/11), daje se prethodno mišljenje Hrvatskih voda, a ono je sljedeće:

Nacrt konačnog prijedloga **PPUO Vođinci - izmjene i dopune** napravljen je u skladu s planovima **vodnog gospodarstva** te nema zapreke da se isti donese.

S poštovanjem !

Prilog:

- Kopija zahtjeva
- Nacrt konačnog prijedloga Plana, digitalno

direktor:

Milan Mateša, dipl.ing.stroj.



Dostaviti:

- Naslov
- Općina Vođinci, J.J.Strossmayera 198, Vođinci
- VGO, Služba 21-1. ovdje
- Arhiva, ovdje

HRVATSKE VODE – pravna osoba za upravljanje vodama, 10000 Zagreb, Ulica grada Vukovara
web stranica: www.voda.hr; OIB: 28921383001; MB: 1209361
IBAN: HR772860001101425545, SWIFT: ZABAHR2X



REPUBLIKA HRVATSKA
MINISTARSTVO ZAŠTITE OKOLIŠA
I PRIRODE

10000 Zagreb, Ulica Republike Austrije 14
 Tel: 01/ 3717 111 fax: 01/ 4866 100

Uprava za zaštitu prirode

KLASA: 612-07/11-49/0790

URBROJ: 517-07-2-2-12-08

Zagreb, 18. siječnja 2012.

REPUBLIKA HRVATSKA
 VUKOVARSKO-SRIJEMSKA ŽUPANIJA
 OPĆINA VOĐINCI

Primijeno: 25.01.2013.				
Org. jed.	Klasif. oznaka	Uredž. broj	Prilog	Mjesto
	350-02	63-13		

PRIMIJENI NA ZNANJE:

VUKOVARSKO-SRIJEMSKA
 ŽUPANIJA
 OPĆINA VOĐINCI

J. J. Strossmayera 198

32 283 Vođinci

PREDMET: Izmjene i dopune PPUO Vođinci,
 nacrt konačnog prijedloga
 - obavijest, dostavlja se

Vežano za vaš zahtjev za davanje mišljenja na nacrt konačnog prijedloga Izmjena i dopuna Prostornog plana uređenja Općine Vođinci u Vukovarsko-srijemskoj županiji, sukladno članku 94. Zakona o prostornom uređenju i gradnji („Narodne novine“, br. 76/07, 38/09, 55/11, 90/11 i 50/12), napominjemo da se za dokumente prostornog uređenja koji ne obuhvaćaju zaštićeno područje ne izdaje prethodna suglasnost ovog Ministarstva, sukladno članku 124. stavak 3. Zakona o zaštiti prirode („Narodne novine“, br. 70/05, 139/08 i 57/11).

Uvidom u dostavljeni predmetni plan koji je u listopadu 2012. godine izradio stručni izrađivač Zavod za prostorno planiranje d.d. iz Osijeka, utvrđeno je da sadrži tražene uvjete i mjere zaštite prirode te se može uputiti u daljnju proceduru.



Dostavlja se:

1. Naslovu
2. U spis predmeta - ovdje



REPUBLIKA HRVATSKA
MINISTARSTVO POLJOPRIVREDE

10000 Zagreb, Ul. grada Vukovara 220

KLASA: 350-02/13-01/64
URBROJ: 525-12/0904-13-2
Zagreb, 21. siječnja 2013.



REPUBLIKA HRVATSKA
VUKOVARSKO-SRIJEMSKA ŽUPANIJA
OPĆINA VOĐINCI

Primljeno: 04.02.2013.				
Org. jer.	Klasif. oznaka	Uredž. broj	Prilog	Vrijed.
	350-02	65-13		

PRIMIO NA ZNANJE:

REPUBLIKA HRVATSKA
VUKOVARSKO-SRIJEMSKA ŽUPANIJA
OPĆINA VOĐINCI

32 283 VOĐINCI, J.J. Strossmayera 198

PREDMET: Nacrt konačnog prijedloga Izmjena i dopuna Prostornog plana uređenja Općine Vođinci
- očitovanje, *dostavlja se*

Poštovani,

Ministarstvo poljoprivrede, Uprava vodnoga gospodarstva zaprimila je dana 16. siječnja 2013. prethodno mišljenje Hrvatskih voda, KLASA: 350-02/05-01/3, URBROJ: 374-21-1-13-17, od 14. siječnja 2013., na Nacrt konačnog prijedloga Izmjena i dopuna Prostornog plana uređenja Općine Vođinci, sukladno članku 36. Zakona o vodama („Narodne novine“, broj 153/09 i 130/11).

Po dobivenom pozitivnom prethodnom mišljenju Hrvatskih voda te uvidom u tekstualni i grafički dio navedenog Plana, s aspekta upravljanja vodama, ovo Ministarstvo sukladno članku 36. stavku 7. Zakona o vodama daje svoje pozitivno prethodno mišljenje na gore navedeni prijedlog Plana.

S poštovanjem,



DOSTAVITI:

1. Referada, ovdje
2. Pismohrana, ovdje



REPUBLIKA HRVATSKA
MINISTARSTVO POLJOPRIVREDE

10000 Zagreb, Ul. grada Vukovara 78, P.P. 1034
Telefon: 61 06 111, Telefax: 61 09 201

KLASA: 350-02/12-01/1181
URBROJ: 525-07/0800-13-2
Zagreb, 5. veljače 2013. godine



REPUBLIKA HRVATSKA
VUKOVARSKO-SRIJEMSKA ŽUPANIJA
OPĆINA VOĐINCI

Primljeno: 22.02.2013				
Org. jed.	Klasif. oznaka	Uradž. broj	Prilog	Vrijed.
	350-02	73-13	1	

PRIMLJENO ZA ZNANJE

VUKOVARSKO-SRIJEMSKA ŽUPANIJA
OPĆINA VOĐINCI
Jedinstveni upravni odjel
VOĐINCI

Predmet: Konačni prijedlog Izmjena i dopuna Prostornog plana uređenja
Općine Vođinci – suglasnost - daje se

Na vaš broj:

KLASA: 350-02/12-01/03
URBROJ: 2188-14/42-12
Od: Vođinci, 12.12. 2012. godine

Primljeno: 525 - Ministarstvo poljoprivrede: 19.12. 2012. godine

Ministarstvo poljoprivrede temeljem članka 21. stavka 3. Zakona o poljoprivrednom zemljištu („Narodne novine“ br. 152/08, 25/09, 153/09, 21/10, 39/11 i 63/11) u predmetu zahtjeva VUKOVARSKO-SRIJEMSKE ŽUPANIJE, OPĆINE VOĐINCI - za izdavanje **suglasnosti** - na **KONAČNI PRIJEDLOG IZMJENA I DOPUNA PROSTORNOG PLANA UREĐENJA OPĆINE VOĐINCI** - *izdaje se*

SUGLASNOST

Općini Vođinci, Vukovarsko-srijemske županije - *izdaje se suglasnost na Izmjene i dopune Prostornog plana Općine Vođinci.*

Konačni prijedlog Izmjena i dopuna PPU Općine Vođinci vezan je za k.č.br. 284, k.o. Staro selo koja je u vlasništvu Stjepana Šrajera na čiji se zahtjev predmetna čestica ovim

Prijedlogom prenamjenjuje iz javne i društvene namjene u građevinsko područje. Ovim Izmjenama i dopunama PPUO Vođinci zona groblja je smanjena sa 2,42 ha na 1,49 ha.

Osobito vrijedno (P1) i vrijedno obradivo tlo (P2) n e m o ž e se koristiti u nepoljoprivredne svrhe, osim kad nema niže vrijednog poljoprivrednog zemljišta, kada je utvrđen interes za izgradnju objekata koje se prema posebnim propisima grade izvan građevinskog područja, te pri gradnji gospodarskih građevina namjenjenih isključivo za poljoprivrednu djelatnost i preradu poljoprivrednih proizvoda, temeljem Zakona o poljoprivrednom zemljištu („ Narodne novine”, br. 152/08, 25/09, 153/09, 21/10, 39/11 i 63/11).

Sve površine poljoprivrednog zemljišta u vlasništvu države, koje PPU-a mijenjaju namjenu, m o r a j u biti usklađene sa Programom raspolaganja poljoprivrednim zemljištem u vlasništvu RH tj. kategorijom raspolaganja pod ostale namjene, maksimalno do 5% ukupne površine poljoprivrednog zemljišta u vlasništvu države.

MINISTAR
Tihomir Jakovina



O tome obavijest:

1. Županijski zavod za prostorno uređenje Vukovarsko-srijemske županije
Vinkovci
Glagoljaška 4
2. Ured državne uprave u Vukovarsko-srijemskoj županiji,
Služba za gospodarstvo
Vukovar
Županijska 52
3. Ministarstvo graditeljstva i prostornog uređenja
Uprava za prostorno uređenje
Zagreb
Ulica Republike Austrije 20
4. Ministarstvo graditeljstva i prostornog uređenja
Uprava za inspekcijske poslove
Zagreb
Vinogradska cesta 25
5. Ministarstvo poljoprivrede,
Uprava poljoprivrede i prehrambene industrije,
Sektor inspekcija u poljoprivredi-ovdje
6. Dokumentacija
7. Arhiva - ovdje

E) IZVJEŠĆA O PRETHODNOJ I JAVNOJ RASPRAVI

1. IZVJEŠĆE O PRETHODNOJ RASPRAVI

Sukladno članku 83. Zakona o prostornom uređenju i gradnji nositelj izrade organizirao je jednu prethodnu raspravu u tijeku izrade Nacrta prijedloga Plana.

U nastavku priloženi su preslici:

- Izvješće o prethodnoj raspravi
- Zapisnik s prethodne rasprave
- Popis nazočnih na prethodnoj raspravi
- Popis tijela i osoba kojima je upućena obavijest o prethodnoj raspravi
- Objave prethodne rasprave
- Dostavljena očitovanja i primjedbe
- Zaključak o broju uvjetnih grla



REPUBLIKA HRVATSKA
VUKOVARSKO-SRIJEMSKA ŽUPANIJA
OPĆINA VOĐINCI
JEDINSTVENI UPRAVNI ODJEL
J.J.STROSSMAYERA 198
VOĐINCI

KLASA:350-02/12-01/01
URBROJ:2188-14/37-12
Vođinci,02.07.2012.godine

IZVJEŠĆE

o prethodnoj raspravi u tijeku izrade Izmjena i dopuna Prostornog plana uređenja Općine Vođinci

Sukladno članku 84. Zakona o prostornom uređenju Općina Vođinci organizirala je prethodnu raspravu u tijeku izrade Izmjena i dopuna Prostornog plana uređenja Općine Vođinci.

1. Temeljem Odluke o izmjeni i dopuni prostornog plana Općine Vođinci („Službeni vjesnik“ Vukovarsko-srijemske županije broj 7/11), Općina Vođinci započela je izradu Izmjena i dopuna Prostornog plana uređenja Općine Vođinci.
2. Obavijest o prethodnoj raspravi objavljena je u Vinkovačkom listu, na web stranici www.vodjinci.hr, te na oglasnoj ploči Općine Vođinci.
3. Obavijest o prethodnoj raspravi upućena je 30.svibnja 2012.g. nadležnim tijelima i osobama. Uz obavijest je dostavljen materijal za prethodnu raspravu u elektronskom obliku na CD-u.
4. Prethodna rasprava održana je 12.lipnja 2012.g. u Općinskoj vijećnici u Vođincima, J. J. Strossmayera 198, s početkom u 10:00 sati.
5. Nakon održane prethodne rasprave očitovanja i primjedbe dostavili su:
 - 1.) Hrvatski telekom d.d., Zagreb
 - 2.) Državna uprava za zaštitu i spašavanje, Područni ured za zaštitu i spašavanje Vukovar
 - 3.) Uprava za ceste Vukovarsko – srijemske županije, Vinkovci
 - 4.) Janaf d.d., Zagreb
 - 5.) INA d.d. Zagreb
 - 6.) Hrvatske ceste d.o.o.Zagreb

Izvešću sa prethodne rasprave priloženi su:

- Zapisnik sa prethodne rasprave;
- Popis nazočnih na prethodnoj raspravi;
- Popis Pozvanih na prethodnu raspravu;
- Objava prethodne rasprave,
- Dostavljena očitovanja i primjedbe očitovanja i primjedbe.
- Odluka o broju uvjetnih grla

PROČELNICA JEDINSTVENOG UPRAVNOG ODJELA

Božica Šuker, dipl. jur.





REPUBLIKA HRVATSKA
VUKOVARSKO-SRIJEMSKA ŽUPANIJA
OPĆINA VOĐINCI
JEDINSTVENI UPRAVNI ODJEL
J.J.STROSSMAYERA 198
VOĐINCI

KLASA:350-02/12-01/01
URBROJ:2188-14/38-12
Vođinci, 13.06.2012.godine

ZAPISNIK

Sa prethodne rasprave u tijeku izrade Izmjena i dopuna Prostornog plana uređenja Općine Vođinci

Mjesto: Općinska vijećnica Općine Vođinci, J.J. Strossmayera 198, Vođinci
Vrijeme: 12. lipnja 2012.godine u 10:00 sati
Prisutni: popis prisutnih nalazi se u prilogu.

Prethodnu rasprava u postupku izrade Izmjena i dopuna Prostornog plana uređenja Općine Vođinci otvorila je pročelnica Jedinstvenog upravnog odjela Ružica Šuker pozdravivši sve prisutne.

Sanda Milas iz Zavoda za prostorno planiranje d.d. uvodno obrazlaže kako je u veljači 2011.g. općina Vođinci donijela Odluku o izmjeni i dopuni Prostornog plana uređenja Općine Vođinci sa 6 točaka

- promjene odredbi vezanih za držanje stoke
- smanjenje površine groblje u građ.području Vođinci
- usklađenje s Izmjenama i dopunama Prostornog plana Vukovarsko-srijemske županije iz 2009.godine
- redefiniranje količine i obuhvata planova užih područja
- ugrađivanje zahtjeva Ministarstva kulture vezanih uz zaštitu prirode i graditeljske baštine

Zahtjevi za dostavu podataka potrebnih za Izradu Izmjena i dopuna Prostornog plana uređenja Općine Vođinci upućeni su na adrese 28 tijela od kojih je 16 dalo svoje zahtjeve .

ZAKLJUČAK

Nakon provedene prethodne rasprave donosi se zaključak da se izmjenama i dopunama Prostornog plana uređenja općine Vođinci obuhvate sljedeći zahtjevi:

Iskazana je potreba za:

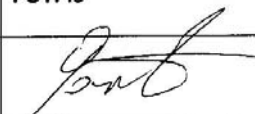
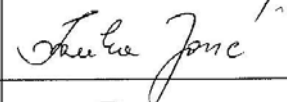



1. proširenje građevinskog područja Vođinci na jednoj lokaciji/čestici koje će se raditi u slijedećim izmjenama i dopunama
2. promjena naziva „proizvodna zona“ u naziv „gospodarska zona“ zbog omogućavanja legalizacije izgrađene farme unutar navedene zone koje će se raditi u slijedećim izmjenama i dopunama.

Broj uvjetnih grla donijeti će se na sjednici općinskog vijeća.

Rasprava je zaključena u 11.30 h.


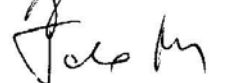


Prethodna rasprava u tijeku izrade Nacrta prijedloga – Izmjene i dopune
 Prostornog plana uređenja Općine Vođinci, održana 12. lipnja 2012.g. u 10:00 h
 u Općini Vođinci

IME I PREZIME	USTANOVA	POTPIS
Ivan Gantar	Hrvatske vode VGI „Biđ-Bosut“; Vinkovci	
Sanda Milas	Zavod za prostorno planiranje d.d.; Osijek	
Ivanka Jović	Upravni odjel za prostorno uređenje, graditeljstvo i zaštitu okoliša; Vukovar	
Damir Fišer	Uprava za ceste Vukovarsko- srijemske županije; Vinkovci	
Vlado Sudar	Zavod za prostorno uređenje Vukovarsko-srijemske županije; Vinkovci	
Stjepan Stakor	Zavod za prostorno uređenje Vukovarsko-srijemske županije; Vinkovci	
Antun Trbuk	Vijećnik općinskog vijeća Općine Vođinci	
Pavo Kordić	Vijećnik općinskog vijeća Općine Vođinci	
Antun Šarc	Mještanim Općine Vođinci	
Antun Radočaj	Mještanim Općine Vođinci	
Ružica Šuker	Pročelnica Jedinog upravnog odjela Općine Vođinci	
Franjo Japelj	Načelnik Općine Vođinci	

NAKNAĐNO

MILANO KRIŽANAC VJEĆNIK
 MILAN TOVILO VIJEĆNIK



REPUBLIKA HRVATSKA
VUKOVARSKO-SRIJEMSKA ŽUPANIJA
OPĆINA VOĐINCI
JEDINSTVENI UPRAVNI ODJEL
J.J.STROSSMAYERA 198
VOĐINCI

Vođinci, 29.06.2012. godine

**POPIS POZVANIH NA PRETHODNU RASPRAVU U TIJEKU IZRADE IZMJENA I DOPUNA PROSTORNOG
PLANA UREĐENJA OPĆINE VOĐINCI**

- 1.) Hrvatske vode, VGI „Biđ-Bosut“, Vinkovci
- 2.) Hrvatske ceste d.o.o., Zagreb
- 3.) Hrvatske vode, Zagreb
- 4.) Janaf d.d., Zagreb
- 5.) Ministarstvo kulture, Konzervatorski odjel, Vukovar
- 6.) Ministarstvo obrane, Zagreb
- 7.) Ministarstvo poljoprivrede, ribarstva i ruralnog razvoja, Zagreb
- 8.) MUP- PU Vukovarsko – srijemska, Vinkovci
- 9.) Ured državne uprave u Vukovarsko – srijemskoj županiji, Vukovar
- 10.) Plinacro d.o.o., Zagreb
- 11.) Hrvatska agencija za poštu i elektroničke komunikacije, Zagreb
- 12.) Zavod za prostorno uređenje Vukovarsko – srijemske županije, Vinkovci
- 13.) Uprava za ceste Vukovarsko – srijemske županije, Vinkovci
- 14.) Područni ured za zaštitu i spašavanje, Vukovar
- 15.) Industrija nafte d.d., Zagreb
- 16.) Hep-ops d.o.o., Osijek
- 17.) Hep-ops d.o.o., Vinkovci
- 18.) Tele 2 d.o.o., Zagreb
- 19.) Vipnet d.o.o., Osijek
- 20.) T-mobile Hrvatska d.o.o., Zagreb
- 21.) Upravni odjel za prostorno uređenje, graditeljstvo i zaštitu okoliša, Vukovar
- 22.) OT-Optima telekom d.o.o., Osijek
- 23.) Hrvatske telekomunikacije d.d., Osijek
- 24.) Ministarstvo regionalnog razvoja, šumarstva i vodnog gospodarstva, Zagreb
- 25.) Ministarstvo kulture, Uprava za zaštitu prirode, Zagreb

PROČELNICA JEDINSTVENOG UPRAVNOG ODJELA





REPUBLIKA HRVATSKA
VUKOVARSKO-SRIJEMSKA ŽUPANIJA
OPĆINA VOĐINCI

Klasa:350-02/12-01/01
Urbroj:2188-14/01-12
Vođinci,31.05.2012.godine

Na temelju članka 83. Zakona o prostornom uređenju i gradnji („Narodne novine“ broj 76/07, 38/09, 55/11, 90/11, 50/12.) i Odluke o izradi („Službeni Vjesnik Vukovarsko-srijemske županije“) broj 07/11., načelnik Općine Vođinci

OBJAVLJUJE PRETHODNU RASPRAVU

u tijeku izrade Nacrta prijedloga
Izmjene i dopune Prostornog plana uređenja Općine Vođinci

1. Prethodna rasprava u tijeku izrade Nacrta prijedloga Izmjene i dopune Prostornog plana uređenja općine Vođinci održati će se dana 12.06.2012.godine u općini Vođinci, J.J.Strossmayera 198 u 10.00 h.
2. Prethodna rasprava provodi se u svrhu pribavljanja mišljenja, smjernica i preporuka te usuglašavanja interesa lokalne zajednice i gospodarstva o ciljevima i mogućim rješenjima značajnih za razvoj, uređenje i oblikovanje prostora u obuhvata Plana.
3. Poziv za sudjelovanje u prethodnoj raspravi uputit će se nadležnim tijelima i osobama određenim posebnim propisima.

NAČELNIK OPĆINE VOĐINCI
2 Franjo Japelj



REPUBLIKA HRVATSKA
VUKOVARSKO-SRIJEMSKA ŽUPANIJA
OPĆINA VOĐINCI
Klasa: 350-02/12-01/01
Urbroj: 2188-14/01-12
Vođinci, 31.5.2012. godine

Na temelju članka 83. Zakona o prostornom uređenju i gradnji (Narodne novine broj 76/07, 38/09, 55/11, 90/11, 50/12.) i Odluke o izradi (Službeni Vjesnik Vukovarsko-srijemske županije) broj 07/11., načelnik Općine Vođinci

OBJAVLJUJE PRETHODNU RASPRAVU

u tijeku izrade Nacrta prijedloga
Izmjene i dopune Prostornog plana uređenja Općine Vođinci

1. Prethodna rasprava u tijeku izrade Nacrta prijedloga Izmjene i dopune Prostornog plana uređenja Općine Vođinci održat će se dana 12.6.2012. godine u Općini Vođinci, J.J. Strossmayera 198 u 10.00 h.
2. Prethodna rasprava provodi se u svrhu pribavljanja mišljenja, smjernica i preporuka te usuglašavanja interesa lokalne zajednice i gospodarstva o ciljevima i mogućim rješenjima značajnim za razvoj, uređenje i oblikovanje prostora u obuhvata Plana.
3. Poziv za sudjelovanje u prethodnoj raspravi uputit će se nadležnim tijelima i osobama određenim posebnim propisima.

NAČELNIK OPĆINE VOĐINCI
Franjo Japelj



HRVATSKE CESTE d.o.o.
za upravljanje, građenje i održavanje državnih cesta
Vončinina 3, 10000 Zagreb

Centrala, tel: 01 4722 555, e-mail: info@hrvatske-ceste.hr
Predsjednik Uprave, tel: 01 4722 580, fax: 01 4722 581
Ured za odnose s javnošću, tel: 01 4722 597, fax: 01 4722 581,
e-mail: ivana.bekavac@hrvatske-ceste.hr
Sektor za studije i projekt., tel: 01 4722 460, fax: 01 4722 461
Sektor za građenje, tel: 01 4722 410, fax: 01 4722 411
Sektor za održavanje, tel: 01 4722 660, fax: 01 4722 661
Sektor za prav. kad. i opće posl., tel/fax: 01 4722 430/431
Sektor za financ. poslovanje, tel: 01 4722 616, fax: 01 4722 639
Sektor za održavanje, tel: 01 4722 616, fax: 01 4722 639
Web stranica: www.hrvatske-ceste.hr

Sektor za studije i projektiranje
Odjel za studije, zakonsku i tehničku regulativu
Klasa: 350-02/2012-1/366
Urbroj: 345-311-516-2012-2-DS
Zagreb, 27.06.2012. god.

Primljeno: 02.07.2012.				
Org. jed.	Klasif. oznaka	Uredž. broj	Prilog	Vrijed.
	350-02	39-12		

PRIMIO NA ZNANJE:

REPUBLIKA HRVATSKA
VUKOVARSKO-SRIJEMSKA ŽUPANIJA
OPĆINA VOĐINCI
J. J. Strossmayera 198
32283 VOĐINCI

**Predmet: Izmjene i dopune Prostornog plana uređenja Općine Vođinci
- prethodna rasprava, mišljenje**

Vašim dopisom, klasa: 350-02/11-01/03 ur.br: 2188-14/23-11-143 od 17. listopada 2011. godine, zatražili ste podatke i planske dokumente iz našeg djelokruga rada za potrebe izrade Izmjena i dopuna Prostornog plana uređenja Općine Vođinci.

Temeljem članka 83. Zakona o prostornom uređenju i gradnji («Narodne novine» br: 76/07, 38/09, 55/11, 90/11) i članka 82. Zakona o cestama («Narodne novine» broj: 84/11) Hrvatske ceste d.o.o. obvezne su izvršiti pregled izrađene prostorno-planske dokumentacije te dati očitovanje na predložena rješenja cestovne infrastrukture državnog značenja.

Temeljem Odluke o razvrstavanju javnih cesta («Narodne novine» br: 44/2012) područjem Općine Vođinci prolazi državna cesta D46; Đakovo (D7) – Vinkovci – G.P. Tovarnik (gr. R. Srbije) na kojoj na području Općine Vođinci nemamo predviđenih radova rekonstrukcije kao ni projektnih aktivnosti.

U cilju zaštite državne ceste potrebno je poštivati zaštitni pojas uz cestu u skladu s člankom 55. Zakona o cestama.

Molimo Vas da nam dostavite Prijedlog PPU-a kako bismo u okviru javne rasprave mogli dati naše očitovanje.

S poštovanjem,

Co:
- Pismohrana, ovdje

Direktor Sektora:

Vlado Čistić, dipl. ing. prom.



Sud upisa: Trgovački sud u Zagrebu, MBS: 080391653, MB: 1554972, OIB: 55545787885, Upisani temeljni kapital: 107.384.800,00 kn
Žiro račun broj: 2340009-1100231902 kod Privredne banke Zagreb d.d.
Uprava: Edo Kos, predsjednik Uprave • Jurica Krlježa, član Uprave



JADRANSKI NAFTOVOD dioničko društvo

Miramarska cesta 24, HR-10000 Zagreb, PP200
 telefon: +385 (0)1 3039-999, fax: +385 (0)1 3095-482
 OIB: 89018712265, e-mail: janaf@janaf.hr, www.janaf.hr

SEKTOR INVESTICIJA I IT

Zagreb, 15. lipanj 2012.

Naš znak i broj: 1-2.2.4.-350/12

REPUBLICA HRVATSKA
 VUKOVARSKO-SRIJEMSKA ŽUPANIJA
 OPĆINA VOĐINCI

REPUBLICA HRVATSKA
 VUKOVARSKO-SRIJEMSKA ŽUPANIJA
 OPĆINA VOĐINCI
 Općinski načelnik

J.J. Strossmayera 198
 32283 Vođinci

Primijeno: 19.06.2012.				
Org. jed.	Klasif. oznaka	Urudž. broj	Prilog	Vrijed.
	350-02	35-12		

PRIMIO NA ZNANJE:

PREDMET: **Izmjene i dopune Prostornog plana uređenja Općine Vođinci**
 - očitovanje na prethodnu raspravu, dostavlja se

Temeljem vašeg poziva od 30. svibnja 2012. god., dostavljamo Vam očitovanje na prijedlog Izmjena i dopuna Prostornog plana uređenja Općine Vođinci.

Obzirom da navedene izmjene i dopune plana obuhvaćaju usklađivanje s Prostornim planom Vukovarsko-srijemske županije, molimo da se u poglavlju - Uvjeti utvrđivanja koridora trasa i površina za prometne i komunalne infrastrukturne sustave, unesu podaci dostavljeni u našem prethodnom dopisu vezano na uvjete i ograničenja u prostoru:

Svi cjevovodi planiraju se graditi unutar koridora postojećeg cjevovoda JANAF-a, te u skladu s važećim propisima i pravilima struke, što konkretno znači sljedeće :

- zaštitna zona naftovoda je **100 m** lijevo i desno od osi cjevovoda
- zona opasnosti, unutar koje je zabranjena svaka gradnja bez suglasnosti vlasnika cjevovoda, iznosi **30 m** lijevo i desno od osi cjevovoda

„Pravilnikom o tehničkim uvjetima i normativima za siguran transport tekućih i plinovitih ugljikovodika magistralnim naftovodima i plinovodima te naftovodima i plinovodima za međunarodni transport“ (Sl.list 26/85, preuzeto NN 53/91)propisano je sljedeće :

- u pojasu širokom 5 m lijevo i desno od osi cjevovoda zabranjena je sadnja bilja i trajnih nasada čije korijenje raste dublje od 1 m, odnosno za koje je potrebno obrađivati zemlju dublje od 0,5 m

Za dodatne informacije tijekom izrade plana možete se obratiti na tel. :
 01 3039 477 Sanja Stanić Oršanić, dipl.ing.arh.

S poštovanjem!

Direktor sektora investicija i IT :

JADRANSKI NAFTOVOD
 dioničko društvo
 10
 Zagreb

Dostaviti : Naslovu
 Arhiva



Jadranski naftovod, dioničko društvo
 Trgovački sud u Zagrebu MBS: 080118427
 Temeljni kapital: 2.720.676.600,00 kuna podijeljen u
 1.007.658 redovnih dionica nomin. vrijednosti 2.700,00 kn
 Uprava: Dragan Kovačević predsjednik, Jakša Marasović
 član, Bruno Šarić član; Predsjednik NO: Goran Kovačević

Poslovne banke:
 Zagrebačka banka d.d. Zagreb 2360000-1101377267
 Hrvatska poštanska banka d.d. Zagreb 2390001-1100017632
 Privredna banka d.d. Zagreb 2340009-1100125889
 Raiffeisenbank Austria d.d. Zagreb 2484008-1100533583
 Erste & Steiermärkische Bank d.d. Zagreb 2402006-1100258296



UPRAVA ZA CESTE

VUKOVARSKO-SRIJEMSKA ŽUPANIJA

VINKOVCI, Glagoljaška 4, Tel: 032/331-044, 331-007 Tel/Fax:032/332-454

www.zuc-vk.hr. E-mail:zupanijska-uprava-za-ceste@vk.tel.hr

ŽIRO RAČUN: 2340009-1110076239 MB: 1260626 OIB: 56828260771

KLASA: 350-02/12-01/11
URBROJ: 2188/1-06-03/2-12-2
VINKOVCI, 12.06.2012.g.

REPUBLIKA HRVATSKA
VUKOVARSKO-SRIJEMSKA ŽUPANIJA
OPĆINA VOĐINCI

Primljeno: 14.06.2012.				
Org. jed.	Klasif. oznaka	Uredž. broj	Prilog	Vrijed.
	350-02	34-12		

PRIMIO NA ZNANJE

REPUBLIKA HRVATSKA
VUKOVARSKO-SRIJEMSKA ŽUPANIJA

Općina Vođinci

J.J.Strossmayera 198

32283 Vođinci

Predmet: Izmjene i dopune prostornog plana uređenja Općine Vođinci

Temeljem vašeg dopisa klasa: 350-02/12-01/01, ur.broj: 2188-14/14-12 od 30. svibnja 2012. godine o tijeku izrade nacrtu prijedloga PPUO Vođinci Uprava za ceste Vukovarsko-srijemske županije da je sljedeće smjernice:

1. Priključke i prilaze na javnu cestu i parkinge uz javnu cestu planirati sukladno Pravilniku o uvjetima za projektiranje i izgradnju priključaka i prilaza na javnu cestu NN 119/07 i Normama za površinske čvorove.HRN U.C4.050 na način da se ne narušava postojeći režim prometovanja.
2. Infrastrukturu (voda, plin, struja, kanalizacija itd...) planirati uz rubne granice cestovnog zemljišta zbog buduće rekonstrukcije javne ceste i uređenja odvodnje iste.

S štovanjem



Općinski načelnik:
Senko Bošnjak, dipl.oec.



REPUBLIKA HRVATSKA
DRŽAVNA UPRAVA ZA ZAŠTITU I SPAŠAVANJE
PODRUČNI URED ZA ZAŠTITU I SPAŠAVANJE VUKOVAR

KLASA: 350-02/11-01/12

URBROJ: 543-19-01-12-4

Vukovar, 12. lipanj 2012. godine

REPUBLIKA HRVATSKA
VUKOVARSKO-SRIJEMSKA ŽUPANIJA
OPĆINA VOĐINCI

Primljeno: 13.06.2012.				
Org. jed.	Klasif. oznaka	Uredž. broj	Prilog	Vrijed.
	350-02	33-12		

PRIMLO NA ZNANJE

OPĆINA VOĐINCI
Načelnik

**PREDMET: Izmjene i dopune Prostornog plana uređenja
Općine Vođinci
-očitovanje, dostavlja se**

**Veza: Vaš dopis, KLASA: 350-02/12-01/01, URBROJ:2188-14/15-12,
od 30. svibnja 2012. godine**

U svezi vašeg akta, broj i datum gornji, obavještavamo Vas da nemamo primjedbi na dostavljeni radni materijal.

S poštovanjem,

PROČELNIK

Zdenko Lovrić, dipl. ing.

DOSTAVITI:
1. Naslovu (redovnom poštom),
2. Pismohrani, ovdje





INDUSTRIJA NAFTE, d.d.

SD Istraživanje i proiz. nafte i plina
SEKTOR ISTRAŽIVANJA I PROIZVODNJE NIP ZA JIEAvenija V. Holjevca 10
ZagrebTel: 385 1 645 0558
Fax: 385 1 645 2522

Naš znak - Re: 50000221-3010/12-225/AK

Datum - Date: 21.06.2012.

REPUBLIKA HRVATSKA
VUKOVARSKO-SRIJEMSKA ŽUPANIJA
OPĆINA VOĐINCI

Primljeno: 02.09.2012.				
Org. jed.	Klasif. oznaka	Uruđ. broj	Prilog	Vrijed.
	350-02	40-12		

PRIMIO: [Signature]


REPUBLIKA HRVATSKA
VUKOVARSKO-SRIJEMSKA ŽUPANIJA
OPĆINA VOĐINCI
J.J. Strossmayera 198
33283 VOĐINCI

**PREDMET: Mišljenje na radne materijale
izmjena i dopuna Prostornog plana uređenja Općine Vođinci
- prilog prethodnoj raspravi -**

Temeljem Vašeg Poziva Klasa: 350-02/12-01/01, Ur.broj: 2188-14/17-12 od 30. svibnja 2012. godine, zaprimljenog u ovaj ured 04. lipnja 2012. i dostavljenih radnih materijala iskazujemo svoje mišljenje.

Naše zahtjeve i posebne uvjete (podatci, planske smjernice i propisani dokumenti) u svezi izrade izmjena i dopuna Prostornog plana uređenja Općine Vođinci dostavili smo Vam dopisom broj: 50000221-5056/11-461/AK od 28. listopada 2011. godine. U dostavljenim radnim materijalima vidljivo je da ste dopis zaprimili, ali naše zahtjeve niste uklopili u predmetne izmjene i dopune. Iz tog razloga ponovno Vas molimo da naše zahtjeve i podatke uključite u obuhvat ovih izmjena i dopuna, a ukoliko to nikako nije moguće molimo Vas da iste uzmete u obzir prilikom izrade slijedećih izmjena i dopuna prostornog plana Općine Vođinci.

Sretno!

Direktor Sektora istraživanja i proizvodnje
nafte i plina za Jugoistočnu Europu[Signature]
Laslo Farkaš-Višontai, dipl. ing.

- Co:
1. Okrug Slavonija, n/r direktora
 2. Služba za odnose s državnom i lokalnom upravom za IPNP

INA, d.d.	Banka - Bank	Adresa - Address	Žiro rač. - Giro acc	Trgovački sud u Zagrebu Commercial Court in Zagreb
Avenija Voćaslava Holjevca 10 10 002 Zagreb p.p. 555	Privredna banka Zagreb d.d. Raiffeisenbank Austria d.d. Zagreb	Račkoga 6, 10000 Zagreb Petrićinska 59, 10000 Zagreb	2340009-1100022902 2484008-1100619483	MBS: 080000604
Hrvatska - Croatia	Zagrebačka banka d.d.	Paromlinska 2, 10000 Zagreb	2360000-1101303535	Uplaćen temeljni kapital - Paid capital
Telefon - Telephone	Societe Generale-Splitska banka d.d.	R. Boškovića 16, 21000 Split	2330009-1100045446	stock
+385(1)6450000	OTP banka Hrvatska d.d. Zadar	Domovinskog rata 3, 23000 Zadar	2407000-1100152149	9.000.000.000,00 kn - HRK
Faks - Fax + 385(1)6452100	Hrvatska poštanska banka d.d. Zagreb	Juršićeva 4, Zagreb	2390001-1100337076	Broj izdanih dionica / Nominalna vrijednost
	Volksbank d.d. Zagreb	Vartavska 9, Zagreb	2509007-1100062183	No. of issued shares / Nominal value
Predsjednik i članovi Uprave / President and members of the Management Board:				10.000.000 / 900,00 kn - HRK
Zoltán Aidon, Niko Dalčić, Pál Zoltán Kara, Ivan Krešić, Devor Meyer, Péter Rátai				Matični broj - Reg. No. 3586243
Predsjednik Nadzornog odbora / President of the Supervisory Board: Davor Štem				OIB - 27759560625



Hrvatski Telekom d.d.
 Odjel za upravljanje dokumentacijom, energetska
 strojarskom i mrežnom infrastrukturom
 Savska cesta 32, HR - Zagreb
 Telefon: +385 1 491-7200
 Telefaks: +385 1 491-7118

REPUBLIKA HRVATSKA
 VUKOVARSKO SRIJEMSKA ŽUPANIJA
 OPĆINA VOĐINCI
 OPĆINSKI NAČELNIK
 JOSIPA J. STROSSMAYERA 198
 32283 Vođinci

Od JOP 15538620
 Telefon 01/4911-154
 Datum 18.06.2012.
 Predmet ID PPUO Vođinci

REPUBLIKA HRVATSKA
 VUKOVARSKO SRIJEMSKA ŽUPANIJA
 OPĆINA VOĐINCI

Primljeno	28.06.2012.		
Org. jed.	350-02	36-12	1
		Prilog	Vrijed.

PRIMIO NA ZNANJE:

Poštovani,

Na osnovu Vašeg poziva pod brojem Klasa: 350-02/12-01/01, Ur.broj: 2188-14/22-12 od 30. svibnja 2012. dostavljamo Vam naše planske smjernice i prijedloge.

1. Pokretne komunikacije

- usklađenje prostorno-planske dokumentacije s Prostornim planom županije (grafički i tekstualni dio). Sve potrebne podatke vezane uz grafički dio molimo zatražiti od Zavoda za prostorno uređenje županije;
- korištenje terminologije kako je predviđeno u čl. 2. (Pojmovi) Zakona o elektroničkim komunikacijama (ZEKOM);
- jasno i nedvojbeno razlikovati elektroničku komunikacijsku opremu koja se postavlja na postojećim građevinama (antenski prihvat) od elektroničke komunikacijske opreme koja se postavlja na samostojećim antenskim stupovima.

• Provedbene odredbe

Sukladno smjernicama Ministarstva zaštite okoliša, prostornog uređenja i graditeljstva od 19. studenog 2008., predlažemo da cjeloviti tekst provedbenih odredbi glasi:

Elektronička komunikacijska infrastruktura (EKI) i povezana oprema prema načinu postavljanja, dijeli se na elektroničku komunikacijsku infrastrukturu i povezanu opremu na postojećim građevinama (antenski prihvat), i elektroničku komunikacijsku infrastrukturu i povezanu opremu na samostojećim antenskim stupovima.

Za grafički prikaz samostojećih antenskih stupova koristi se »Zajednički plan razvoja pokretne komunikacijske infrastrukture« izrađen od Udruge pokretnih komunikacija Hrvatske i potvrđen od Hrvatske agencije za poštu i elektroničke komunikacije.

U grafičkom prikazu određena su područja planiranih zona elektroničke komunikacijske infrastrukture za smještaj samostojećih antenskih stupova u radijusu od 500 m do 2000 m, kao i položaji aktivnih lokacija, koje predstavljaju EKI zone radijusa 100 m.

Hrvatski Telekom d.d.
 Adresa Savska cesta 32, 10 000 Zagreb
 Kontakti telefon: +385 1 491-1000; faks: +385 1 491-1011;
 internet: www.ht.hr
 Poslovna banka 2360000-1101310875 (Zagrebačka banka d.d. Zagreb); OIB: 81793146560
 Nadzorni odbor A.Moelich - predsjednik
 Uprava I. Mudričić - predsjednik, dr. sc. Dogan, B. Poldrugeć, B. Skaramuča, I. Jolić Šimović, J. Busé
 Registar trgovačkih društava Trgovački sud u Zagrebu, MBS: 080266256;
 temeljni kapital: 8.188.853.500,00 kuna; ukupni broj dionica: 81.888.535;
 nominalni iznos jedne dionice: 100,00 kuna

unicef
 Hrvatski Telekom - prvi partner UNICEF-a u Hrvatskoj



Datum
Za
Strana

Unutar zone elektroničke komunikacijske infrastrukture uvjetuje se gradnja samostojećeg antenskog stupa takvih karakteristika da može prihvatiti više operatora, odnosno prema tipskom projektu koji je potvrđen rješenjem Ministarstva zaštite okoliša, prostornog uređenja i graditeljstva.

Iznimno, ukoliko lokacijski uvjeti ne dozvoljavaju izgradnju jednog stupa koji ima takve karakteristike da može primiti sve zainteresirane operatore (visina i sl.) dozvoljava se izgradnja nekoliko nižih stupova koji na zadovoljavajući način mogu pokriti planirano područje signalom.

Ukoliko je unutar zone planirane elektroničke komunikacijske infrastrukture već izgrađen samostojeći antenski stup/stupovi, tada je moguće planirati izgradnju dodatnog stupa za ostale operatore/operatora.

Dopušteno je postavljanje elektroničke komunikacijske infrastrukture i povezane opreme na postojećim građevinama u skladu s posebnim uvjetima tijela i/ili osoba određenim posebnim propisima koji propisuju posebne uvjete prilikom ishoda lokacijske dozvole.

2. Linijska i točkasta infrastruktura fiksnih komunikacija

U dogledno vrijeme, do 2015 godine, nemamo u planu nikakvih infrastrukturnih zahvata u zoni obuhvata prostornog plana uređenja općine Vođinci.

Osim u slučaju intervencija prilikom pokidanja telekomunikacijskih vodova ili u slučaju novih prometnih pravaca kada se trebaju stvoriti preduvjeti distributivne elektro komunikacijske infrastrukture za sve operatore.


• Zakonska regulativa:

Radove na projektiranju i izvođenju elektroničke komunikacijske infrastrukture i povezane opreme treba izvoditi prema važećim zakonskim propisima i pravilnicima, od kojih ističemo:

- Pravilnik o tehničkim uvjetima gradnje i uporabe telekomunikacijske infrastrukture (NN 88/01)
- Zakon o elektroničkim komunikacijama (NN 73/2008 i 90/2011)
- Zakon o prostornom uređenju i gradnji (NN 76/2007, 38/2009, 55/2011 i 90/2011)
- Pravilnik o jedrostavnim građevinama i radovima (NN 21/2009)
- Pravilnik o načinu i uvjetima određivanja zone komunikacijske infrastrukture i povezane opreme, zaštitne zone i radijskog koridora, te obaveze investitora radova ili građevine (NN 42/09)
- Pravilnik o tehničkim uvjetima za elektroničku komunikacijsku mrežu poslovnih i stambenih zgrada (NN 155/2009)

Prilog: CD

S poštovanjem,





REPUBLIKA HRVATSKA
VUKOVARSKO-SRIJEMSKA ŽUPANIJA
OPĆINA VOĐINCI
OPĆINSKO VIJEĆE
Klasa:023-01/12-01/02
Ur.broj:2188-14/01-12

Vođinci 20.06.2012.godine

IZVOD IZ ZAPISNIKA

Sa 29. sjednice Općinskog vijeća Općine Vođinci održane dana 20.06.2012.godine sa početkom u 19.00 h u općinskoj vijećnici.

Prisutno : 8 vijećnika od ukupno 11 određeno statutom: Jurica Cvitković, Pavo Kordić, Antun Trbuk, Milan Tovilo, Martin Kordić, Rade Lovrić, Mijo Križanac, Vinko Ivić.

Odsutni: opravdano odsutni: Ivica Grdenić, Stevo Cindrić. Martin Pavković – neopravdano odsutan.

Ostali prisutni: Franjo Japelj, Ružica Šuker

Sjednica se tonski snima.

Usvaja se sljedeći dnevni red:

DNEVNI RED

- I.) Usvajanje zapisnika sa prethodne 28. sjednice općinskog vijeća
- II.) Usvajanje Izvješća o izvršenju plana gospodarenja otpadom na području Općine Vođinci u 2011.g.
- III.) Izmjene i dopune Odluke o priključenju na komunalne vodne građevine
- IV.) Odluka o odvodnji otpadnih voda
- V.) Rasprava o broju uvjetnih grla
- VI.) Donošenje Odluke o odabiru najpovoljnije ponude za prodaju građevinskog zemljišta
- VII.) Razno

Temeljem članka 34. Statuta Općine Vođinci („Službeni vjesnik“ Vukovarsko-srijemske županije broj 15/09) Općinsko vijeće Općine Vođinci na 29. sjednici održanoj 20.06.2012. godine, donosi:

ZAKLJUČAK

Vežano uz čl. 2. točka 1. Odluke o izradi Izmjena i dopuna Prostornog plana uređenja Općine Vođinci (sl. Vj. Vukovarsko-srijemske županije br. 07/11.) općinsko vijeće Općine Vođinci donijelo je zaključak da se u Izmjenama i dopunama PPUO Vođinci u građevinskom području naselja Vođinci dozvoli gradnja građevina za držanje stoke za max. 20 uvjetnih grla.

PREDSJEDNIK OPĆINSKOG VIJEĆA
Jurica Cvitković



2. IZVJEŠĆE O JAVNOJ RASPRAVI

Sukladno Zakonu o prostornom uređenju i gradnji nositelj izrade organizirao je javnu raspravu o Prijedlogu Plana. Javna rasprava trajala je od 20.08.2012. do 18.09.2012. godine.

OPĆINA VOĐINCI**IZVJEŠĆE O JAVNOJ RASPRAVI****O PRIJEDLOGU IZMJENA I DOPUNA
PROSTORNOG PLANA UREĐENJA
OPĆINE VOĐINCI**

NARUČITELJ PLANA:	OPĆINA VOĐINCI
NOSITELJ IZRADE:	OPĆINA VOĐINCI
IZRAĐIVAČ:	ZAVOD ZA PROSTORNO PLANIRANJE d.d. OSIJEK
TRAJANJE JAVNE RASPRAVE:	20. kolovoza-18. rujna 2012. godine
ROK ZA DOSTAVU PISANIH OČITOVANJA:	26. rujna 2012. godine

Osijek i Vođinci, listopad 2012.

SADRŽAJ IZVJEŠĆA O JAVNOJ RASPRAVI
(PREMA ČLANKU 92. ZAKONA O PROSTORNOM UREĐENJU I GRADNJI)

UVOD

- A) PODACI IZ ČLANKA 86. ZAKONA O PROSTORNOM UREĐENJU I GRADNJI (OBJAVA JAVNE RASPRAVE)
- B) POPIS POZVANIH SUDIONIKA U JAVNOJ RASPRAVI PREMA POSEBNOJ OBAVIJESTI
- C) ZAPISNIK O JAVNOM IZLAGANJU
- D) POPIS NAZOČNIH NA JAVNOM IZLAGANJU
- E) KNJIGA PRIMJEDBI
- F) POPIS SUDIONIKA U JAVNOJ RASPRAVI KOJI SU DALI MIŠLJENJA, OČITOVANJA, PRIJEDLOGA I/ILI PRIMJEDBE U ROKU
- G) POPIS SUDIONIKA U JAVNOJ RASPRAVI ČIJA SU MIŠLJENJA, OČITOVANJA, PRIJEDLOZI I/ILI PRIMJEDBE PRIHVAĆENI
- H) POPIS SUDIONIKA U JAVNOJ RASPRAVI KOJI SU DALI MIŠLJENJA, OČITOVANJA, PRIJEDLOGE I/ILI PRIMJEDBE IZVAN ROKA
- I) MATERIJAL "ODGOVORI NA PRIMJEDBE S JAVNE RASPRAVE" S OBRAZLOŽENJIMA O OČITOVANJIMA, PRIJEDLOZIMA I PRIMJEDBAMA SUDIONIKA U JAVNOJ RASPRAVI KOJE SU PRIHVAĆENE, KOJE NISU PRIHVAĆENE ILI SU DJELOMIČNO PRIHVAĆENE

UVOD

Sukladno Zakonu o prostornom uređenju i gradnji ("NN" 76/07, 38/09, 55/11, 90/11 i 50/12) provedena je javna rasprava o Prijedlogu Izmjena i dopuna Prostornog plana uređenja Općine Vođinci koja je trajala od 20.08.2012.-18.09.2012. godine.

Objava javne rasprave o Prijedlogu Izmjena i dopuna Prostornog plana uređenja Općine Vođinci objavljena je:

- u "Službenom vjesniku" Vukovarsko-srijemske županije br. 7/12 od 12.07.2012. godine,
- na oglasnoj ploči u prostorijama Općine Vođinci i
- na web stranici Općine Vođinci od 31.07.2012. godine.

Posebne obavijesti o javnoj raspravi dostavljene su na adrese šesnaest nadležnih tijela i osoba.

Javno izlaganje o Izmjenama i dopunama Prostornog plana uređenja Općine Vođinci održano je 10.09.2012. godine s početkom u 10,00 sati u prostorijama Općine Vođinci.

Javnom izlaganju nazočili su:

1. Zavod za prostorno planiranje d.d. Osijek
 - Sanda Milas
 - Vlado Sudar
 - Stjepan Stakor
2. Ivan Gantar, Hrvatske vode VGI „Biđ-Bosut“; Vinkovci
3. Damir Fišer, Uprava za ceste Vukovarsko-srijemske županije, Vinkovci
4. Ružica Šuker, Pročelnica Jedinstvenog upravnog odjela Općine Vođinci

Za nositelja izrade:
PROČELNICA
Ružica Šuker

A) PODACI IZ ČLANKA 86. ZAKONA O PROSTORNOM UREĐENJU I GRADNJI

1. Objave javne rasprave

Broj 7.

"SLUŽBENI VJESNIK"

Stranica 101

OPĆINA VOĐINCI
AKTI OPĆINSKOG NAČELNIKA

Na temelju članka 86. Zakona o prostornom uređenju i gradnji („Narodne novine“ Republike Hrvatske, broj 76/07, 38/09, 55/11, 90/11 i 50/12) i Odluke o izradi Izmjena i dopuna prostornog plana uređenja općine Vođinci („Službeni vjesnik“ Vukovarsko-srijemske županije, broj 07/11), općinski načelnik Općine Vođinci

OBJAVLJUJE JAVNU RASPRAVU

O prijedlogu Izmjena i dopuna Prostornog plana uređenja Općine Vođinci

1. Javna rasprava o prijedlogu Izmjena i dopuna Prostornog plana uređenja Općine Vođinci trajat će od 20.08.2012.god do 18.09.2012.godine. Za vrijeme trajanja javne rasprave za sve zainteresirane osobe osiguran je javni uvid u prijedlog Izmjena i dopuna Prostornog plana uređenja općine Vođinci u prostorijama Općine Vođinci svaki radni dan od 08.00 do 15.00 sati.

Na javnom uvidu izloženi su tekstualni i grafički dijelovi plana te Sažetak za javnost Plana

2. U vrijeme trajanja javne rasprave organizira se **javno izlaganje** za građanstvo i udruge građana, mjesne odbore, predstavnike nadležnih državnih tijela i tijela jedinica lokalne i područne (regionalne) samouprave, pravne osobe s javnim ovlastima i ostala stručna tijela koje će se održati **10.09.2012.godine u 10.00sati u Općini Vođinci**

3. Poziv za sudjelovanje u javnoj raspravi uputit će se nadležnim tijelima i osobama određenim posebnim propisima.

4. Primjedbe i prijedlozi na prijedlog Izmjena i dopuna Prostornog plana uređenja Općine Vođinci mogu se za vrijeme trajanja javne rasprave upisati u Knjigu primjedbi koja je izložena uz prijedlog Plana, predati u pisanom obliku preko urudžbenog zapisnika ili poštom zaključno s danom 26.09.2012. godine na adresu Općine Vođinci, J.J.Strossmayera 198

5. Primjedbe i prijedlozi koji nisu čitko napisani, potpisani i dostavljeni u roku, neće se uzeti u obzir u pripremi izvješća o javnoj raspravi.

KLASA:350-02/12-01/02
URBROJ:2188-14/03-12
Vođinci, 09. srpnja 2012.godine

OPĆINSKI NAČELNIK
Franjo Japelj

Na temelju članka 84. Zakona o prostornom uređenju i gradnji („Narodne novine“ Republike Hrvatske, broj 76/07, 38/09, 55/11 i 90/11),

članka 52. Statuta Općine Vođinci („Službeni vjesnik“ Vukovarsko-srijemske županije, broj 15/09.), dana 09. srpnja 2012.godine, općinski načelnik Općine Vođinci, donosi sljedeći

ZAKLJUČAK
o utvrđivanju Prijedloga Izmjena i dopuna
Prostornog plana uređenja Općine
Vođinci

Članak 1.

Prihvata se Izvješće o prethodnoj raspravi o Nacrtu prijedloga Izmjena i dopuna Prostornog plana uređenja općine Vođinci i utvrđuje se Prijedlog Izmjena i dopuna Prostornog plana uređenja općine Vođinci (u daljnjem tekstu : Prijedlog Izmjena i dopuna plana).

Prijedlog Izmjena i dopuna Prostornog plana sadrži tekstualni i grafički dio Plana, te Sažetak za javnost.

Članak 2.

Prijedlog Izmjena i dopuna plana se upućuje u javnu raspravu. Javna rasprava s javnim uvidom trajat će trideset (30) dana u vremenu od 20.08.2012.god. do 18.09.2012.god

Članak 3.

Prijedlog Izmjena i dopuna plana (tekstualni i grafički dio) bit će izložen u općini Vođinci svakim danom od 8.00-15.00 h.

Članak 4.

Tijekom trajanja javne rasprave bit će organizirano javno izlaganje Prijedloga Izmjena i dopuna plana u općinskoj vijećnici dana 10.09.2012 god., u 10.00 sati.

Članak 5.

Pisana očitovanja, prijedlozi i primjedbe na Prijedlog Izmjena i dopuna plana mogu se dostaviti (Jedinstvenom upravnom odjelu Općine ili Načelniku) najkasnije do 26.09.2012.god.

Članak 6.

Načelnik općine Vođinci se obvezuje:

- Obavijest o javnoj raspravi objaviti najkasnije osam (8) dana prije početka javne rasprave.
- Uputiti posebnu pisanu obavijest o donošenju ovog Zaključka s pozivom na javno izlaganje, tijelima opisanim u članku 87. Zakona.

Članak 7.

Ovaj Zaključak obvezno se objavljuje u „Službenom vjesniku“ Vukovarsko-srijemske županije.

KLASA:350-02/12-01/02
URBROJ:2188-14/02-12
Vođinci, 09. srpnja 2012.godine

OPĆINSKI NAČELNIK
Franjo Japelj

K a z a l o (7 od 12. srpnja 2012. godine)

VUKOVARSKO-SRIJEMSKA ŽUPANIJA	
AKTI ŽUPANIJSKE SKUPŠTINE	
Zaključak po Izvješću o izvršenju Proračuna Vukovarsko-srijemske županije za 2011. god.	3
Odluka o dopunama Odluke o izvršavanju Proračuna Vukovarsko-srijemske županije za 2012. godinu	33
Odluka o rasporedu sredstava po Programu javnih potreba u kulturi za 2012. godinu	33
Odluka o rasporedu sredstava po Programu javnih potreba u tehničkoj kulturi za 2012. godinu	36
Program javnih potreba u sportu Vukovarsko-srijemske županije za 2012.	37
Odluka o izmjenama Odluke o osnivanju «Poduzetničke zone Vuka»	41
Odluka o povećanju nominalnog udjela u temeljnom kapitalu trgovačkog društva Vinkovačka televizija d.o.o.	41
VUKOVARSKO-SRIJEMSKA ŽUPANIJA	
AKTI ŽUPANA	
Odluka o sustavu pozivanja Županijskoga stožera zaštite i spašavanja i Zapovjedništva civilne zaštite Vukovarsko-srijemske županije.	42
Odluka o sustavu pozivanja specijalističkih timova CZ, operativnih snaga i pravnih osoba od interesa za zaštitu i spašavanje Vukovarsko-srijemske županije.	42
GRAD ILOK	
AKTI GRADSKOG VIJEĆA	
Obračun Proračuna Grada Iloka sa 31.12. 2011. godine	44
Odluka o gradskim porezima	90
GRAD OTOK	
AKTI GRADSKOG VIJEĆA	
Zaključak	92
Odluka o prodaji nekretnina	92
Odluka o dodjeli javnih priznanja	93
Zaključak	93
Odluka	93
Odluka o naknadama vijećnicima, osobama koje bira ili imenuje Gradsko vijeće na određene funkcije te drugim osobama koje sudjeluju na sjednicama	93
OPĆINA ANDRIJAŠEVCI	
AKTI OPĆINSKOG VIJEĆA	
Odluka o usvajanju Procjene ugroženosti od požara i tehnoloških eksplozija, te Plana zaštite od požara za Općinu Andrijaševci	96
Odluka o zaštiti od buke na području Općine Andrijaševci	96
OPĆINA ANDRIJAŠEVCI	
AKTI OPĆINSKOG NAČELNIKA	
Zaključak o utvrđivanju nacrtu konačnog prijedloga II izmjena i dopuna Prostornog plana uređenja općine Andrijaševci	96
OPĆINA IVANKOVO	
AKTI OPĆINSKOG VIJEĆA	
Odluka o prekoračenju dopuštenih razina buke	98



REPUBLIKA HRVATSKA
VUKOVARSKO-SRIJEMSKA ŽUPANIJA
OPĆINA VOĐINCI
OPĆINSKI NAČELNIK

Na temelju članka 86. Zakona o prostornom uređenju i gradnji („Narodne novine“ broj 76/07, 38/09, 55/11, 90/11 i 50/12) i Odluke o izradi Izmjena i dopuna prostornog plana uređenja općine Vođinci („Službeni vjesnik Vukovarsko-srijemske županije“ 07/11) načelnik Općine Vođinci

OBJAVLJUJE JAVNU RASPRAVU

O prijedlogu Izmjena i dopuna Prostornog plana uređenja Općine Vođinci

1. Javna rasprava o prijedlogu Izmjena i dopuna Prostornog plana uređenja Općine Vođinci trajat će od 20.08.2012.god do 18.09.2012.godine. Za vrijeme trajanja javne rasprave za sve zainteresirane osobe osiguran je javni uvid u prijedlog Izmjena i dopuna Prostornog plana uređenja općine Vođinci u prostorijama Općine Vođinci svaki radni dan od 08.00 do 15.00 sati.

Na javnom uvidu izloženi su tekstualni i grafički dijelovi plana te Sažetak za javnost Plana

2. U vrijeme trajanja javne rasprave organizira se javno izlaganje za građanstvo i udruge građana, mjesne odbore, predstavnike nadležnih državnih tijela i tijela jedinica lokalne i područne (regionalne) samouprave, pravne osobe s javnim ovlastima i ostala stručna tijela koje će se održati **10.09.2012.godine u 10.00sati u Općini Vođinci**

3. Poziv za sudjelovanje u javnoj raspravi uputit će se nadležnim tijelima i osobama određenim posebnim propisima.

4. Primjedbe i prijedlozi na prijedlog Izmjena i dopuna Prostornog plana uređenja Općine Vođinci mogu se za vrijeme trajanja javne rasprave upisati u Knjigu primjedbi koja je izložena uz prijedlog Plana, predati u pisanom obliku preko urudžbenog zapisnika ili poštom zaključno s danom 26.09.2012. godine na adresu Općine Vođinci, J.J.Strossmayera 198

5. Primjedbe i prijedlozi koji nisu čitko napisani, potpisani i dostavljeni u roku, neće se uzeti u obzir u pripremi izvješća o javnoj raspravi.



KLASA:350-02/12-01/02
URBROJ:2188-14/03-12
Vođinci,09.07.2012.godine

Općina Vođinci » Vijesti » Izmjene i dopune Prostornog plana uređenja...

Online: 6

ZADNJE VIJESTI

Novo: 19.09.2012 u 12:39

tražilica

» Vijesti

Općinske vijesti

Hrvatska

Kultura

Sport

Zdravje

Zabava

» Općina Vođinci info

Općina Vođinci

Teritorijalni obuhvat

Prostorno razvojne i resursne

značajke

Karta grada

Važni telefonski brojevi

Autobusni kolodvor

Željeznički kolodvor

» Ustroj

Općinsko vijeće

Općinsko poglavarstvo

Upravni odjel

» Institucije

» Nevladine udruge

» Infrastruktura

» Tvrtke - Web imenik

» Gospodarstvo

Poduzetnički park

Poslovna zona

Eko proizvođači

Gospodarski subjekti

» Turizam

» Posao - Općina Vođinci

» Zanimljivosti

» Natječaji

» Foto galerija

Vijesti -

Izmjene i dopune Prostornog plana uređenja Općine Vođinci

Utorak, 31/07/2012 | (0) komentari

Poveznice:

Izmjene i dopune Prostornog plana uređenja Općine Vođinci

U prilogu dostavljamo Zaključak o utvrđivanju prijedloga Izmj. i dopunu PPUO i Objavu javne rasprave

Vaši komentari za:

Izmjene i dopune Prostornog plana uređenja Općine Vođinci

Skoči na kraj ↓

Samo logirani korisnici mogu dodavati komentare na tekstove

Korisničko ime

Lozinka

Auto-login?

Prikaži moje ime u online listi korisnika


Pošalji

Zaboravljena lozinka?

Registriraj se



foto galerija




zanimljivosti

Cvijet




Sed t
Phas
inter
Nulla

Disneyland



Sed t
Phas
inter
Nulla

Bicikl sa psom



Vivar
inter
ipsur

kalendar događ

<< Listop

N P U

1 2

7 8 9

14 15 16

21 22 23

28 29 30

Karta Općine



Jarr

Andr



REPUBLIKA HRVATSKA
VUKOVARSKO-SRIJEMSKA ŽUPANIJA
OPĆINA VOĐINCI
OPĆINSKI NAČELNIK

Na temelju članka 86. Zakona o prostornom uređenju i gradnji („Narodne novine“ broj 76/07, 38/09, 55/11, 90/11 i 50/12) i Odluke o izradi Izmjena i dopuna prostornog plana uređenja općine Vođinci („Službeni vjesnik Vukovarsko-srijemske županije“ 07/11) načelnik Općine Vođinci

OBJAVLJUJE JAVNU RASPRAVU

O prijedlogu Izmjena i dopuna Prostornog plana uređenja Općine Vođinci

1. Javna rasprava o prijedlogu Izmjena i dopuna Prostornog plana uređenja Općine Vođinci trajat će od 20.08.2012. do 18.09.2012. godine. Za vrijeme trajanja javne rasprave za sve zainteresirane osobe osiguran je javni uvid u prijedlog Izmjena i dopuna Prostornog plana uređenja Općine Vođinci u prostorijama Općine Vođinci svaki radni dan od 08.00 do 15.00 sati.

Na javnom uvidu izloženi su tekstualni i grafički dijelovi plana te Sažetak za javnost Plana

2. U vrijeme trajanja javne rasprave organizira se javno izlaganje za građanstvo i udruge građana, mjesne odbore, predstavnike nadležnih državnih tijela i tijela jedinica lokalne i područne (regionalne) samouprave, pravne osobe s javnim ovlastima i ostala stručna tijela koje će se održati **10.09.2012.godine u 10.00sati u Općini Vođinci**

3. Poziv za sudjelovanje u javnoj raspravi uputit će se nadležnim tijelima i osobama određenim posebnim propisima.

4. Primjedbe i prijedlozi na prijedlog Izmjena i dopuna Prostornog plana uređenja Općine Vođinci mogu se za vrijeme trajanja javne rasprave upisati u Knjigu primjedbi koja je izložena uz prijedlog Plana, predati u pisanom obliku preko urudžbenog zapisnika ili poštom zaključno s danom 26.09.2012. godine na adresu Općine Vođinci, J.J.Strossmayera 198.

5. Primjedbe i prijedlozi koji nisu čitko napisani, potpisani i dostavljeni u roku, neće se uzeti u obzir u pripremi izvješća o javnoj raspravi.

NAČELNIK OPĆINE VOĐINCI
Franjo Japelj

KLASA:350-02/12-01/02
URBROJ:2188-14/03-12
Vođinci,09.07.2012.godine

2. Posebne obavijesti o javnoj raspravi



REPUBLIKA HRVATSKA
VUKOVARSKO-SRIJEMSKA ŽUPANIJA
OPĆINA VOĐINCI
OPĆINSKI NAČELNIK

KLASA:350-02/12-01/02
URBROJ:2188-14/12-12
Vođinci,30.07.2012.god.

HRVATSKE CESTE d.o.o.
Odjel za studije i projekte
Vončinina 3
10 000 Zagreb

Predmet: Izmjene i dopune Prostornog plana uređenja Općine Vođinci (prijedlog)– **Poziv na javnu raspravu**
- dostavlja se,

Sukladno članku 86. Zakona o prostornom uređenju i gradnji („Narodne novine“ broj 76/07,38/09, 55/11,90/11 i 50/12), Općina Vođinci zakazuje javnu raspravu o prijedlogu Izmjena i dopuna Prostornog plana uređenja Općine Vođinci.

Vrijeme trajanja javne rasprave je od 20.08.2012.god.do 18.09.2012 godine, a javno izlaganje održati će se 10.09.2012.godine u 10. 00 sati u Općini Vođinci.

Primjedbe i prijedlozi na prijedlog Izmjene i dopune Prostornog plana uređenja Općine Vođinci mogu se dati u Knjigu primjedbi koja je izložena uz prijedlog Plana, za vrijeme javnog izlaganja, predati u pisanom obliku preko urudžbenog zapisnika ili poštom zaključno s danom 26.09.2012.godine na adresu Općina Vođinci, J.J.Strossmayera 198,Vođinci.

U prilogu poziva dostavljamo Vam prijedlog Izmjene i dopune Prostornog plana uređenja Općine Vođinci na CD-u.

S poštovanjem,

Prilog:
1.CD





REPUBLIKA HRVATSKA
VUKOVARSKO-SRIJEMSKA ŽUPANIJA
OPĆINA VOĐINCI
OPĆINSKI NAČELNIK

KLASA:350-02/12-01/02
URBROJ:2188-14/13-12
Vođinci,30.07.2012.god.

UPRAVA ZA CESTE VU-SR ŽUPANIJE
Glagoljaška 4
32100 Vinkovci

Predmet: Izmjene i dopune Prostornog plana uređenja Općine Vođinci (prijedlog)– **Poziv na javnu raspravu**
- dostavlja se,

Sukladno članku 86. Zakona o prostornom uređenju i gradnji („Narodne novine“ broj 76/07,38/09, 55/11,90/11 i 50/12), Općina Vođinci zakazuje javnu raspravu o prijedlogu Izmjena i dopuna Prostornog plana uređenja Općine Vođinci.

Vrijeme trajanja javne rasprave je od 20.08.2012.god.do 18.09.2012 godine, a javno izlaganje održati će se 10.09.2012.godine u 10. 00 sati u Općini Vođinci.

Primjedbe i prijedlozi na prijedlog Izmjene i dopune Prostornog plana uređenja Općine Vođinci mogu se dati u Knjigu primjedbi koja je izložena uz prijedlog Plana, za vrijeme javnog izlaganja, predati u pisanom obliku preko urudžbenog zapisnika ili poštom zaključno s danom 26.09.2012.godine na adresu Općina Vođinci,J.J.Strossmayera 198,Vođinci.

U prilogu poziva dostavljamo Vam prijedlog Izmjene i dopune Prostornog plana uređenja Općine Vođinci na CD-u.

S poštovanjem,

Prilog:
1.CD





REPUBLIKA HRVATSKA
VUKOVARSKO-SRIJEMSKA ŽUPANIJA
OPĆINA VOĐINCI
OPĆINSKI NAČELNIK

KLASA:350-02/12-01/02
URBROJ:2188-14/14-12
Vođinci,30.07.2012.god.

HRVATSKE VODE ZAGREB
Ulica grada Vukovara 220
10 000 Zagreb

Predmet: Izmjene i dopune Prostornog plana uređenja Općine Vođinci (prijedlog)– **Poziv na javnu raspravu**
- dostavlja se,

Sukladno članku 86. Zakona o prostornom uređenju i gradnji („Narodne novine“ broj 76/07,38/09, 55/11,90/11 i 50/12), Općina Vođinci zakazuje javnu raspravu o prijedlogu Izmjena i dopuna Prostornog plana uređenja Općine Vođinci.

Vrijeme trajanja javne rasprave je od 20.08.2012.god.do 18.09.2012 godine, a javno izlaganje održati će se 10.09.2012.godine u 10. 00 sati u Općini Vođinci.

Primjedbe i prijedlozi na prijedlog Izmjene i dopune Prostornog plana uređenja Općine Vođinci mogu se dati u Knjigu primjedbi koja je izložena uz prijedlog Plana, za vrijeme javnog izlaganja, predati u pisanom obliku preko uružbenog zapisnika ili poštom zaključno s danom 26.09.2012.godine na adresu Općina Vođinci, J.J.Strossmayera 198, Vođinci.

U prilogu poziva dostavljamo Vam prijedlog Izmjene i dopune Prostornog plana uređenja Općine Vođinci na CD-u.

S poštovanjem,

Prilog:
1.CD





REPUBLIKA HRVATSKA
VUKOVARSKO-SRIJEMSKA ŽUPANIJA
OPĆINA VOĐINCI
OPĆINSKI NAČELNIK

KLASA:350-02/12-01/02
URBROJ:2188-14/15-12
Vođinci,30.07.2012.god.

PODRUČNI URED ZA ZAŠTITU
I SPAŠAVANJE VUKOVAR
Lavoslava Ružičke 1
32 000 Vukovar

Predmet: Izmjene i dopune Prostornog plana uređenja Općine Vođinci (prijedlog)– **Poziv na javnu raspravu**
- dostavlja se,

Sukladno članku 86. Zakona o prostornom uređenju i gradnji („Narodne novine“ broj 76/07,38/09, 55/11,90/11 i 50/12), Općina Vođinci zakazuje javnu raspravu o prijedlogu Izmjena i dopuna Prostornog plana uređenja Općine Vođinci.

Vrijeme trajanja javne rasprave je od 20.08.2012.god.do 18.09.2012 godine, a javno izlaganje održati će se 10.09.2012.godine u 10. 00 sati u Općini Vođinci.

Primjedbe i prijedlozi na prijedlog Izmjene i dopune Prostornog plana uređenja Općine Vođinci mogu se dati u Knjigu primjedbi koja je izložena uz prijedlog Plana, za vrijeme javnog izlaganja, predati u pisanom obliku preko urudžbenog zapisnika ili poštom zaključno s danom 26.09.2012.godine na adresu Općina Vođinci,J.J.Strossmayera 198,Vođinci.

U prilogu poziva dostavljamo Vam prijedlog Izmjene i dopune Prostornog plana uređenja Općine Vođinci na CD-u.

S poštovanjem,

Prilog:
1.CD





REPUBLIKA HRVATSKA
VUKOVARSKO-SRIJEMSKA ŽUPANIJA
OPĆINA VOĐINCI
OPĆINSKI NAČELNIK

KLASA:350-02/12-01/02
URBROJ:2188-14/16-12
Vođinci,30.07.2012.god.

JANAF d.d.
Miramarska 24
10 000 Zagreb

Predmet: Izmjene i dopune Prostornog plana uređenja Općine Vođinci (prijedlog)– **Poziv na javnu raspravu**
- dostavlja se,

Sukladno članku 86. Zakona o prostornom uređenju i gradnji („Narodne novine“ broj 76/07,38/09, 55/11,90/11 i 50/12), Općina Vođinci zakazuje javnu raspravu o prijedlogu Izmjena i dopuna Prostornog plana uređenja Općine Vođinci.

Vrijeme trajanja javne rasprave je od 20.08.2012.god.do 18.09.2012 godine, a javno izlaganje održati će se 10.09.2012.godine u 10. 00 sati u Općini Vođinci.

Primjedbe i prijedlozi na prijedlog Izmjene i dopune Prostornog plana uređenja Općine Vođinci mogu se dati u Knjigu primjedbi koja je izložena uz prijedlog Plana, za vrijeme javnog izlaganja, predati u pisanom obliku preko urudžbenog zapisnika ili poštom zaključno s danom 26.09.2012.godine na adresu Općina Vođinci,J.J.Strossmayera 198,Vođinci.

U prilogu poziva dostavljamo Vam prijedlog Izmjene i dopune Prostornog plana uređenja Općine Vođinci na CD-u.

S poštovanjem,

Prilog:
1.CD





REPUBLIKA HRVATSKA
VUKOVARSKO-SRIJEMSKA ŽUPANIJA
OPĆINA VOĐINCI
OPĆINSKI NAČELNIK

KLASA:350-02/12-01/02
URBROJ:2188-14/17-12
Vođinci,30.07.2012.god.

HRVATSKA AGENCIJA ZA
POŠTU I ELEKTRONIČKE KOMUNIKACIJE
Jurišićeva 24
10 000 Zagreb

Predmet: Izmjene i dopune Prostornog plana uređenja Općine Vođinci (prijedlog)– **Poziv na javnu raspravu**
- dostavlja se,

Sukladno članku 86. Zakona o prostornom uređenju i gradnji („Narodne novine“ broj 76/07,38/09, 55/11,90/11 i 50/12), Općina Vođinci zakazuje javnu raspravu o prijedlogu Izmjena i dopuna Prostornog plana uređenja Općine Vođinci.

Vrijeme trajanja javne rasprave je od 20.08.2012.god.do 18.09.2012 godine, a javno izlaganje održati će se 10.09.2012.godine u 10. 00 sati u Općini Vođinci.

Primjedbe i prijedlozi na prijedlog Izmjene i dopune Prostornog plana uređenja Općine Vođinci mogu se dati u Knjigu primjedbi koja je izložena uz prijedlog Plana, za vrijeme javnog izlaganja, predati u pisanom obliku preko urudžbenog zapisnika ili poštom zaključno s danom 26.09.2012.godine na adresu Općina Vođinci, J.J.Strossmayera 198, Vođinci.

U prilogu poziva dostavljamo Vam prijedlog Izmjene i dopune Prostornog plana uređenja Općine Vođinci na CD-u.

S poštovanjem,

Prilog:
1.CD





REPUBLIKA HRVATSKA
VUKOVARSKO-SRIJEMSKA ŽUPANIJA
OPĆINA VOĐINCI
OPĆINSKI NAČELNIK

KLASA:350-02/12-01/02
URBROJ:2188-14/18-12
Vođinci,30.07.2012.god.

HRVATSKI TELEKOM d.d.
Odjel za upravljanje dokumentacijom,
energetskom, strojarskom i mrežnom infrastrukturom
Savska cesta 32
10 000 Zagreb

Predmet: Izmjene i dopune Prostornog plana uređenja Općine Vođinci (prijedlog)– Poziv na javnu raspravu
- dostavlja se,

Sukladno članku 86. Zakona o prostornom uređenju i gradnji („Narodne novine“ broj 76/07,38/09, 55/11,90/11 i 50/12), Općina Vođinci zakazuje javnu raspravu o prijedlogu Izmjena i dopuna Prostornog plana uređenja Općine Vođinci.

Vrijeme trajanja javne rasprave je od 20.08.2012.god.do 18.09.2012 godine, a javno izlaganje održati će se 10.09.2012.godine u 10. 00 sati u Općini Vođinci.

Primjedbe i prijedlozi na prijedlog Izmjene i dopune Prostornog plana uređenja Općine Vođinci mogu se dati u Knjigu primjedbi koja je izložena uz prijedlog Plana, za vrijeme javnog izlaganja, predati u pisanom obliku preko urudžbenog zapisnika ili poštom zaključno s danom 26.09.2012.godine na adresu Općina Vođinci, J.J.Strossmayera 198, Vođinci.

U prilogu poziva dostavljamo Vam prijedlog Izmjene i dopune Prostornog plana uređenja Općine Vođinci na CD-u.

S poštovanjem,

Prilog:
1.CD





REPUBLIKA HRVATSKA
VUKOVARSKO-SRIJEMSKA ŽUPANIJA
OPĆINA VOĐINCI
OPĆINSKI NAČELNIK

KLASA:350-02/12-01/02
URBROJ:2188-14/24-12
Vođinci,30.07.2012.god.

VUKOVARSKO-SRIJEMSKA ŽUPANIJA
ZAVOD ZA PROSTORNO UREĐENJE
Glagoljaška 27
32100 Vinkovci

Predmet: Izmjene i dopune Prostornog plana uređenja Općine Vođinci (prijedlog)– **Poziv na javnu raspravu**
- dostavlja se,

Sukladno članku 86. Zakona o prostornom uređenju i gradnji („Narodne novine“ broj 76/07,38/09, 55/11,90/11 i 50/12), Općina Vođinci zakazuje javnu raspravu o prijedlogu Izmjena i dopuna Prostornog plana uređenja Općine Vođinci.

Vrijeme trajanja javne rasprave je od 20.08.2012.god.do 18.09.2012 godine, a javno izlaganje održati će se 10.09.2012.godine u 10. 00 sati u Općini Vođinci.

Primjedbe i prijedlozi na prijedlog Izmjene i dopune Prostornog plana uređenja Općine Vođinci mogu se dati u Knjigu primjedbi koja je izložena uz prijedlog Plana, za vrijeme javnog izlaganja, predati u pisanom obliku preko urudžbenog zapisnika ili poštom zaključno s danom 26.09.2012.godine na adresu Općina Vođinci,J.J.Strossmayera 198,Vođinci.

U prilogu poziva dostavljamo Vam prijedlog Izmjene i dopune Prostornog plana uređenja Općine Vođinci na CD-u.

S poštovanjem,

Prilog:
1.CD





REPUBLIKA HRVATSKA
VUKOVARSKO-SRIJEMSKA ŽUPANIJA
OPĆINA VOĐINCI
OPĆINSKI NAČELNIK

KLASA:350-02/12-01/02
URBROJ:2188-14/11-12
Vođinci,30.07.2012.god.

INA –INDUSTRIJA NAFTE d.d.
SD Istraživanje i proizvodnja nafte i plina
Sektor istraživanja i proizvodnje nafte i
plina za JIE
Avenija V.Holjevca 10
10 000 Zagreb

Predmet: Izmjene i dopune Prostornog plana uređenja Općine Vođinci (prijedlog)– **Poziv na javnu raspravu**
- dostavlja se,

Sukladno članku 86. Zakona o prostornom uređenju i gradnji („Narodne novine“ broj 76/07,38/09, 55/11,90/11 i 50/12), Općina Vođinci zakazuje javnu raspravu o prijedlogu Izmjena i dopuna Prostornog plana uređenja Općine Vođinci.

Vrijeme trajanja javne rasprave je od 20.08.2012.god.do 18.09.2012 godine, a javno izlaganje održati će se 10.09.2012.godine u 10. 00 sati u Općini Vođinci.

Primjedbe i prijedlozi na prijedlog Izmjene i dopune Prostornog plana uređenja Općine Vođinci mogu se dati u Knjigu primjedbi koja je izložena uz prijedlog Plana, za vrijeme javnog izlaganja, predati u pisanom obliku preko urudžbenog zapisnika ili poštom zaključno s danom 26.09.2012.godine na adresu Općina Vođinci,J.J.Strossmayera 198,Vođinci.

U prilogu poziva dostavljamo Vam prijedlog Izmjene i dopune Prostornog plana uređenja Općine Vođinci na CD-u.

S poštovanjem,

Prilog:
1.CD





REPUBLIKA HRVATSKA
VUKOVARSKO-SRIJEMSKA ŽUPANIJA
OPĆINA VOĐINCI
OPĆINSKI NAČELNIK

KLASA:350-02/12-01/02
URBROJ:2188-14/10-12
Vođinci,30.07.2012.god.

HEP-Operator distribucijskog sustava d.o.o.
ELEKTRA VINKOVCI
K.Zvonimira 96
32100 VINKOVCI

Predmet: Izmjene i dopune Prostornog plana uređenja Općine Vođinci (prijedlog)– **Poziv na javnu raspravu**
- dostavlja se,

Sukladno članku 86. Zakona o prostornom uređenju i gradnji („Narodne novine“ broj 76/07,38/09, 55/11,90/11 i 50/12), Općina Vođinci zakazuje javnu raspravu o prijedlogu izmjena i dopuna Prostornog plana uređenja Općine Vođinci.

Vrijeme trajanja javne rasprave je od 20.08.2012.god.do 18.09.2012 godine, a javno izlaganje održati će se 10.09.2012.godine u 10. 00 sati u Općini Vođinci.

Primjedbe i prijedlozi na prijedlog Izmjene i dopune Prostornog plana uređenja Općine Vođinci mogu se dati u Knjigu primjedbi koja je izložena uz prijedlog Plana, za vrijeme javnog izlaganja, predati u pisanom obliku preko urudžbenog zapisnika ili poštom zaključno s danom 26.09.2012.godine na adresu Općina Vođinci,J.J.Strossmayera 198,Vođinci.

U prilogu poziva dostavljamo Vam prijedlog Izmjene i dopune Prostornog plana uređenja Općine Vođinci na CD-u.

S poštovanjem,

Prilog:
1.CD





REPUBLIKA HRVATSKA
VUKOVARSKO-SRIJEMSKA ŽUPANIJA
OPĆINA VOĐINCI
OPĆINSKI NAČELNIK

KLASA:350-02/12-01/02
URBROJ:2188-14/09-12
Vođinci,30.07.2012.god.

PLINACRO d.o.o.
Savska cesta 88A
10 000 Zagreb

Predmet: Izmjene i dopune Prostornog plana uređenja Općine Vođinci (prijedlog)– **Poziv na javnu raspravu**
- dostavlja se,

Sukladno članku 86. Zakona o prostornom uređenju i gradnji („Narodne novine“ broj 76/07,38/09, 55/11,90/11 i 50/12), Općina Vođinci zakazuje javnu raspravu o prijedlogu Izmjena i dopuna Prostornog plana uređenja Općine Vođinci.

Vrijeme trajanja javne rasprave je od 20.08.2012.god.do 18.09.2012 godine, a javno izlaganje održati će se 10.09.2012.godine u 10. 00 sati u Općini Vođinci.

Primjedbe i prijedlozi na prijedlog Izmjene i dopune Prostornog plana uređenja Općine Vođinci mogu se dati u Knjigu primjedbi koja je izložena uz prijedlog Plana, za vrijeme javnog izlaganja, predati u pisanom obliku preko urudžbenog zapisnika ili poštom zaključno s danom 26.09.2012.godine na adresu Općina Vođinci,J.J.Strossmayera 198,Vođinci.

U prilogu poziva dostavljamo Vam prijedlog Izmjene i dopune Prostornog plana uređenja Općine Vođinci na CD-u.

S poštovanjem,

Prilog:
1.CD





REPUBLIKA HRVATSKA
VUKOVARSKO-SRIJEMSKA ŽUPANIJA
OPĆINA VOĐINCI
OPĆINSKI NAČELNIK

KLASA:350-02/12-01/02
URBROJ:2188-14/08-12
Vođinci,30.07.2012.god.

URED DRŽAVNE UPRAVE U VSŽ
Služba za gospodarstvo
Odjel za poljoprivredu, šumarstvo i vodno
gospodarstvo
Županijska 11
32000 Vukovar

Predmet: Izmjene i dopune Prostornog plana uređenja Općine Vođinci (prijedlog)– **Poziv na javnu raspravu**
- dostavlja se,

Sukladno članku 86. Zakona o prostornom uređenju i gradnji („Narodne novine“ broj 76/07,38/09, 55/11,90/11 i 50/12), Općina Vođinci zakazuje javnu raspravu o prijedlogu Izmjena i dopuna Prostornog plana uređenja Općine Vođinci.

Vrijeme trajanja javne rasprave je od 20.08.2012.god.do 18.09.2012 godine, a javno izlaganje održati će se 10.09.2012.godine u 10. 00 sati u Općini Vođinci.

Primjedbe i prijedlozi na prijedlog Izmjene i dopune Prostornog plana uređenja Općine Vođinci mogu se dati u Knjigu primjedbi koja je izložena uz prijedlog Plana, za vrijeme javnog izlaganja, predati u pisanom obliku preko urudžbenog zapisnika ili poštom zaključno s danom 26.09.2012.godine na adresu Općina Vođinci,J.J.Strossmayera 198,Vođinci.

U prilogu poziva dostavljamo Vam prijedlog Izmjene i dopune Prostornog plana uređenja Općine Vođinci na CD-u.

S poštovanjem,

Prilog:
1.CD

Načelnik Općine Vođinci
Franjo Japelj



REPUBLIKA HRVATSKA
VUKOVARSKO-SRIJEMSKA ŽUPANIJA
OPĆINA VOĐINCI
OPĆINSKI NAČELNIK

KLASA:350-02/12-01/02
URBROJ:2188-14/07-12
Vođinci,30.07.2012.god.

MINISTARSTVO REGIONALNOG RAZVOJA
ŠUMARSTVA I VODNOG GOSPODARSTVA
Babonićeva 121
10 000 Zagreb

Predmet: Izmjene i dopune Prostornog plana uređenja Općine Vođinci (prijedlog)– Poziv na javnu raspravu
- dostavlja se,

Sukladno članku 86. Zakona o prostornom uređenju i gradnji („Narodne novine“ broj 76/07,38/09, 55/11,90/11 i 50/12), Općina Vođinci zakazuje javnu raspravu o prijedlogu Izmjena i dopuna Prostornog plana uređenja Općine Vođinci.


Vrijeme trajanja javne rasprave je od 20.08.2012.god.do 18.09.2012 godine, a javno izlaganje održati će se 10.09.2012.godine u 10. 00 sati u Općini Vođinci.

Primjedbe i prijedlozi na prijedlog Izmjene i dopune Prostornog plana uređenja Općine Vođinci mogu se dati u Knjigu primjedbi koja je izložena uz prijedlog Plana, za vrijeme javnog izlaganja, predati u pisanom obliku preko urudžbenog zapisnika ili poštom zaključno s danom 26.09.2012.godine na adresu Općina Vođinci,J.J.Strossmayera 198,Vođinci.

U prilogu poziva dostavljamo Vam prijedlog Izmjene i dopune Prostornog plana uređenja Općine Vođinci na CD-u.

S poštovanjem,

Prilog:
1.CD





REPUBLIKA HRVATSKA
VUKOVARSKO-SRIJEMSKA ŽUPANIJA
OPĆINA VOĐINCI
OPĆINSKI NAČELNIK

KLASA:350-02/12-01/02
URBROJ:2188-14/06-12
Vođinci,30.07.2012.god.

MINISTARSTVO POLJOPRIVREDE
RIBARSTVA I RURALNOG RAZVOJA
Uprava za poljoprivredno zemljište
Ulica grada Vukovara 78
10 000 Zagreb

Predmet: Izmjene i dopune Prostornog plana uređenja Općine Vođinci (prijedlog)– **Poziv na javnu raspravu**
- dostavlja se,

Sukladno članku 86. Zakona o prostornom uređenju i gradnji („Narodne novine“ broj 76/07,38/09, 55/11,90/11 i 50/12), Općina Vođinci zakazuje javnu raspravu o prijedlogu Izmjena i dopuna Prostornog plana uređenja Općine Vođinci.

Vrijeme trajanja javne rasprave je od 20.08.2012.god.do 18.09.2012 godine, a javno izlaganje održati će se 10.09.2012.godine u 10. 00 sati u Općini Vođinci.

Primjedbe i prijedlozi na prijedlog Izmjene i dopune Prostornog plana uređenja Općine Vođinci mogu se dati u Knjigu primjedbi koja je izložena uz prijedlog Plana, za vrijeme javnog izlaganja, predati u pisanom obliku preko urudžbenog zapisnika ili poštom zaključno s danom 26.09.2012.godine na adresu Općina Vođinci,J.J.Strossmayera 198,Vođinci.

U prilogu poziva dostavljamo Vam prijedlog Izmjene i dopune Prostornog plana uređenja Općine Vođinci na CD-u.

S poštovanjem,

Prilog:
1.CD





REPUBLIKA HRVATSKA
VUKOVARSKO-SRIJEMSKA ŽUPANIJA
OPĆINA VOĐINCI
OPĆINSKI NAČELNIK

KLASA:350-02/12-01/02
URBROJ:2188-14/04-12
Vođinci,30.07.2012.god.

MINISTARSTVO KULTURE
Uprava za zaštitu kulturne baštine
Konzervatorski odjel u Vukovaru
Olajnica 19
32 000 Vukovar

Predmet: Izmjene i dopune Prostornog plana uređenja Općine Vođinci (prijedlog)– **Poziv na javnu raspravu**
- dostavlja se,

Sukladno članku 86. Zakona o prostornom uređenju i gradnji („Narodne novine“ broj 76/07,38/09, 55/11,90/11 i 50/12), Općina Vođinci zakazuje javnu raspravu o prijedlogu Izmjena i dopuna Prostornog plana uređenja Općine Vođinci.

Vrijeme trajanja javne rasprave je od 20.08.2012.god.do 18.09.2012 godine, a javno izlaganje održati će se 10.09.2012.godine u 10. 00 sati u Općini Vođinci.

Primjedbe i prijedlozi na prijedlog Izmjene i dopune Prostornog plana uređenja Općine Vođinci mogu se dati u Knjigu primjedbi koja je izložena uz prijedlog Plana, za vrijeme javnog izlaganja, predati u pisanom obliku preko urudžbenog zapisnika ili poštom zaključno s danom 26.09.2012.godine na adresu Općina Vođinci,J.J.Strossmayera 198,Vođinci.

U prilogu poziva dostavljamo Vam prijedlog Izmjene i dopune Prostornog plana uređenja Općine Vođinci na CD-u.

S poštovanjem,

Prilog:
1.CD



Naeelnik Općine Vođinci
Franjo Japelj



REPUBLIKA HRVATSKA
VUKOVARSKO-SRIJEMSKA ŽUPANIJA
OPĆINA VOĐINCI
OPĆINSKI NAČELNIK

KLASA:350-02/12-01/02
URBROJ:2188-14/05-12
Vođinci,30.07.2012.god.

MINISTARSTVO KULTURE
Uprava za zaštitu prirode
Runjaninova 2
10 000 Zagreb

Predmet: Izmjene i dopune Prostornog plana uređenja Općine Vođinci (prijedlog)– **Poziv na javnu raspravu**
- dostavlja se,

Sukladno članku 86. Zakona o prostornom uređenju i gradnji („Narodne novine“ broj 76/07,38/09, 55/11,90/11 i 50/12), Općina Vođinci zakazuje javnu raspravu o prijedlogu Izmjena i dopuna Prostornog plana uređenja Općine Vođinci.

Vrijeme trajanja javne rasprave je od 20.08.2012.god.do 18.09.2012 godine, a javno izlaganje održati će se 10.09.2012.godine u 10. 00 sati u Općini Vođinci.

Primjedbe i prijedlozi na prijedlog Izmjene i dopune Prostornog plana uređenja Općine Vođinci mogu se dati u Knjigu primjedbi koja je izložena uz prijedlog Plana, za vrijeme javnog izlaganja, predati u pisanom obliku preko urudžbenog zapisnika ili poštom zaključno s danom 26.09.2012.godine na adresu Općina Vođinci,J.J.Strossmayera 198,Vođinci.

U prilogu poziva dostavljamo Vam prijedlog Izmjene i dopune Prostornog plana uređenja Općine Vođinci na CD-u.

S poštovanjem,

Prilog:
1.CD



**B) POPIS POZVANIH SUDIONIKA U JAVNOJ RASPRAVI PREMA POSEBNOJ
OBAVIJESTI**

1. Ministarstvo kulture, Uprava za zaštitu kulturne baštine, Konzervatorski odjel u Vukovaru,
2. Ministarstvo kulture, Uprava za zaštitu prirode, Zagreb
3. Ministarstvo poljoprivrede, ribarstva i ruralnog razvoja, Uprava za poljoprivredno zemljište
4. Ministarstvo regionalnog razvoja, šumarstva i vodnog gospodarstva
5. Ured državne uprave u Vukovarsko-srijemskoj županiji, Služba za gospodarstvo, Odjel za poljoprivredu, šumarstvo i vodno gospodarstvo
6. Hrvatska agencija za poštu i elektroničke komunikacije, Zagreb
7. Hrvatski telekom, Zagreb
8. HEP-Operator distribucijskog sustava d.o.o., Elektra Vinkovci
9. Plinacro d.o.o., Zagreb
10. INA – Industrija nafte d.d., SD Istraživanje i proizvodnja nafte i plina, Sektor istraživanja i proizvodnje nafte i plina za JIE
11. JANAF d.d., Zagreb
12. Hrvatske ceste d.o.o., Odjel za studije i projekte, Zagreb
13. Uprava za ceste Vukovarsko-srijemske županije, Vinkovci
14. Hrvatske vode Zagreb
15. Područni ured za zaštitu i spašavanje Vukovar
16. Zavod za prostorno uređenje Vukovarsko-srijemske županije

C) ZAPISNIK O JAVNOM IZLAGANJU

REPUBLIKA HRVATSKA
VUKOVARSKO-SRIJEMSKA ŽUPANIJA
OPĆINA VOĐINCI
JEDINSTVENI UPRAVNI ODJEL
J.J.STROSSMAYERA 198
VOĐINCI

KLASA:350-02/12-01/01
URBROJ:2188-14/38-12
Vođinci, 10.09.2012.godine

ZAPISNIK

**Sa javne rasprave o prijedlogu Izmjena i dopuna
Prostornog plana uređenja Općine Vođinci**

Mjesto: Općinska vijećnica Općine Vođinci, J.J. Strossmayera 198, Vođinci
Vrijeme: 10.rujan 2012.godine u 10:00 sati
Prisutni: popis prisutnih nalazi se u privitku.

Javnu raspravu u prijedlogu Izmjena i dopuna Prostornog plana uređenja Općine Vođinci otvorila je Sanda Milas iz Zavoda za prostorno planiranje d.d. iz Osijeka pozdravivši sve prisutne.

Sanda Milas iz Zavoda za prostorno planiranje d.d. uvodno obrazlaže kako je u veljači 2011.g. Općina Vođinci donijela Odluku o izmjeni i dopuni Prostornog plana uređenja Općine Vođinci sa 6 točaka

- promjene odredbi vezanih za držanje stoke
- smanjenje površine groblje u građ.području Vođinci
- usklađenje s Izmjenama i dopunama Prostornog plana Vukovarsko-srijemske županije iz 2009.godine
- redefiniranje količine i obuhvata planova užih područja
- ugrađivanje zahtjeva Ministarstva kulture vezanih uz zaštitu prirode i graditeljske baštine

Pozivi na javnu raspravu za Izmjena i dopuna Prostornog plana uređenja Općine Vođinci upućeni su na adrese 16 tijela od kojih je 8 dalo svoje zahtjeve.



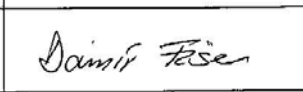


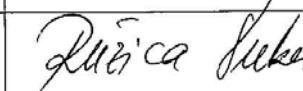
U roku određenom u objavi o javnoj raspravi zaprimljena su i urudžbirana ukupno 3 prijedloga odnosno zahtjeva od strane mještana općine Vođinci.

Rasprava je zaključena u 11.00 h.

Zapisničar:
Ružica Šuker

D) POPIS NAZOČNIH NA JAVNOM IZLAGANJU

Javna rasprava o prijedlogu– Izmjene i dopune Prostornog plana uređenja
Općine Vođinci, održana 10. rujna 2012.g. u 10:00 h u Općini Vođinci

IME I PREZIME	USTANOVA	POTPIS
Ivan Gantar	Hrvatske vode VGI „Biđ-Bosut“; Vinkovci	
Sanda Milas	Zavod za prostorno planiranje d.d.; Osijek	
Damir Fišer	Uprava za ceste Vukovarsko- srijemske županije; Vinkovci	
Vlado Sudar	Zavod za prostorno uređenje Vukovarsko-srijemske županije; Vinkovci	
Stjepan Stakor	Zavod za prostorno uređenje Vukovarsko-srijemske županije; Vinkovci	
Ružica Šuker	Pročelnica Jedinstvenog upravnog odjela Općine Vođinci	

E) KNJIGA PRIMJEDBI

1. 2. 3. 4. 5. 6. 7. 8. 9. 10. 11. 12. 13. 14. 15. 16. 17. 18. 19. 20. 21. 22. 23. 24. 25. 26. 27. 28. 29. 30. 31. 32. 33. 34. 35. 36. 37. 38. 39. 40. 41. 42. 43. 44. 45. 46. 47. 48. 49. 50. 51. 52. 53. 54. 55. 56. 57. 58. 59. 60. 61. 62. 63. 64. 65. 66. 67. 68. 69. 70. 71. 72. 73. 74. 75. 76. 77. 78. 79. 80. 81. 82. 83. 84. 85. 86. 87. 88. 89. 90. 91. 92. 93. 94. 95. 96. 97. 98. 99. 100. 101. 102. 103. 104. 105. 106. 107. 108. 109. 110. 111. 112. 113. 114. 115. 116. 117. 118. 119. 120. 121. 122. 123. 124. 125. 126. 127. 128. 129. 130. 131. 132. 133. 134. 135. 136. 137. 138. 139. 140. 141. 142. 143. 144. 145. 146. 147. 148. 149. 150. 151. 152. 153. 154. 155. 156. 157. 158. 159. 160. 161. 162. 163. 164. 165. 166. 167. 168. 169. 170. 171. 172. 173. 174. 175. 176. 177. 178. 179. 180. 181. 182. 183. 184. 185. 186. 187. 188. 189. 190. 191. 192. 193. 194. 195. 196. 197. 198. 199. 200. 201. 202. 203. 204. 205. 206. 207. 208. 209. 210. 211. 212. 213. 214. 215. 216. 217. 218. 219. 220. 221. 222. 223. 224. 225. 226. 227. 228. 229. 230. 231. 232. 233. 234. 235. 236. 237. 238. 239. 240. 241. 242. 243. 244. 245. 246. 247. 248. 249. 250. 251. 252. 253. 254. 255. 256. 257. 258. 259. 260. 261. 262. 263. 264. 265. 266. 267. 268. 269. 270. 271. 272. 273. 274. 275. 276. 277. 278. 279. 280. 281. 282. 283. 284. 285. 286. 287. 288. 289. 290. 291. 292. 293. 294. 295. 296. 297. 298. 299. 300. 301. 302. 303. 304. 305. 306. 307. 308. 309. 310. 311. 312. 313. 314. 315. 316. 317. 318. 319. 320. 321. 322. 323. 324. 325. 326. 327. 328. 329. 330. 331. 332. 333. 334. 335. 336. 337. 338. 339. 340. 341. 342. 343. 344. 345. 346. 347. 348. 349. 350. 351. 352. 353. 354. 355. 356. 357. 358. 359. 360. 361. 362. 363. 364. 365. 366. 367. 368. 369. 370. 371. 372. 373. 374. 375. 376. 377. 378. 379. 380. 381. 382. 383. 384. 385. 386. 387. 388. 389. 390. 391. 392. 393. 394. 395. 396. 397. 398. 399. 400. 401. 402. 403. 404. 405. 406. 407. 408. 409. 410. 411. 412. 413. 414. 415. 416. 417. 418. 419. 420. 421. 422. 423. 424. 425. 426. 427. 428. 429. 430. 431. 432. 433. 434. 435. 436. 437. 438. 439. 440. 441. 442. 443. 444. 445. 446. 447. 448. 449. 450. 451. 452. 453. 454. 455. 456. 457. 458. 459. 460. 461. 462. 463. 464. 465. 466. 467. 468. 469. 470. 471. 472. 473. 474. 475. 476. 477. 478. 479. 480. 481. 482. 483. 484. 485. 486. 487. 488. 489. 490. 491. 492. 493. 494. 495. 496. 497. 498. 499. 500. 501. 502. 503. 504. 505. 506. 507. 508. 509. 510. 511. 512. 513. 514. 515. 516. 517. 518. 519. 520. 521. 522. 523. 524. 525. 526. 527. 528. 529. 530. 531. 532. 533. 534. 535. 536. 537. 538. 539. 540. 541. 542. 543. 544. 545. 546. 547. 548. 549. 550. 551. 552. 553. 554. 555. 556. 557. 558. 559. 560. 561. 562. 563. 564. 565. 566. 567. 568. 569. 570. 571. 572. 573. 574. 575. 576. 577. 578. 579. 580. 581. 582. 583. 584. 585. 586. 587. 588. 589. 590. 591. 592. 593. 594. 595. 596. 597. 598. 599. 600. 601. 602. 603. 604. 605. 606. 607. 608. 609. 610. 611. 612. 613. 614. 615. 616. 617. 618. 619. 620. 621. 622. 623. 624. 625. 626. 627. 628. 629. 630. 631. 632. 633. 634. 635. 636. 637. 638. 639. 640. 641. 642. 643. 644. 645. 646. 647. 648. 649. 650. 651. 652. 653. 654. 655. 656. 657. 658. 659. 660. 661. 662. 663. 664. 665. 666. 667. 668. 669. 670. 671. 672. 673. 674. 675. 676. 677. 678. 679. 680. 681. 682. 683. 684. 685. 686. 687. 688. 689. 690. 691. 692. 693. 694. 695. 696. 697. 698. 699. 700. 701. 702. 703. 704. 705. 706. 707. 708. 709. 710. 711. 712. 713. 714. 715. 716. 717. 718. 719. 720. 721. 722. 723. 724. 725. 726. 727. 728. 729. 730. 731. 732. 733. 734. 735. 736. 737. 738. 739. 740. 741. 742. 743. 744. 745. 746. 747. 748. 749. 750. 751. 752. 753. 754. 755. 756. 757. 758. 759. 760. 761. 762. 763. 764. 765. 766. 767. 768. 769. 770. 771. 772. 773. 774. 775. 776. 777. 778. 779. 780. 781. 782. 783. 784. 785. 786. 787. 788. 789. 790. 791. 792. 793. 794. 795. 796. 797. 798. 799. 800. 801. 802. 803. 804. 805. 806. 807. 808. 809. 810. 811. 812. 813. 814. 815. 816. 817. 818. 819. 820. 821. 822. 823. 824. 825. 826. 827. 828. 829. 830. 831. 832. 833. 834. 835. 836. 837. 838. 839. 840. 841. 842. 843. 844. 845. 846. 847. 848. 849. 850. 851. 852. 853. 854. 855. 856. 857. 858. 859. 860. 861. 862. 863. 864. 865. 866. 867. 868. 869. 870. 871. 872. 873. 874. 875. 876. 877. 878. 879. 880. 881. 882. 883. 884. 885. 886. 887. 888. 889. 890. 891. 892. 893. 894. 895. 896. 897. 898. 899. 900. 901. 902. 903. 904. 905. 906. 907. 908. 909. 910. 911. 912. 913. 914. 915. 916. 917. 918. 919. 920. 921. 922. 923. 924. 925. 926. 927. 928. 929. 930. 931. 932. 933. 934. 935. 936. 937. 938. 939. 940. 941. 942. 943. 944. 945. 946. 947. 948. 949. 950. 951. 952. 953. 954. 955. 956. 957. 958. 959. 960. 961. 962. 963. 964. 965. 966. 967. 968. 969. 970. 971. 972. 973. 974. 975. 976. 977. 978. 979. 980. 981. 982. 983. 984. 985. 986. 987. 988. 989. 990. 991. 992. 993. 994. 995. 996. 997. 998. 999. 1000.

KNJIGA PRIMJEDBI

NA PRIJEDLOG IZMJENA I DOPUNA
PROSTORNOG PLANA UREĐENJA OPĆINE VOĐINCI

2012.god.

Datum:

Primjedba:

Potpis:

Datum:

Primjedba:

Potpis:

U Knjigu primjedbi na Prijedlog izmjena i dopuna Prostornog plana uređenja Općine Vođinci
zaključno sa 26.09.2012.godine nije upisana niti jedna primjedba.

U Vođincima 26.09.2012.god.



F) POPIS SUDIONIKA U JAVNOJ RASPRAVI KOJI SU DALI MIŠLJENJA, OČITOVANJA, PRIJEDLOGE I/ILI PRIMJEDBE U ROKU

1. UPRAVA ZA CESTE VUKOVARSKO-SRIJEMSKE ŽUPANIJE,
2. Stjepan Šrajer, J.J.Strossmayera 231, Vođinci,
3. Antun Šarc, Kučište 9, Vođinci,
4. HRVATSKE CESTE d.o.o. za upravljanje, građenje i održavanje državnih cesta,
5. Martin Kordić, J.J.Strossmayera 193a, Vođinci,
6. ZAVOD ZA PROSTORNO UREĐENJE VUKOVARSKO-SRIJEMSKE ŽUPANIJE,

G) POPIS SUDIONIKA U JAVNOJ RASPRAVI ČIJA SU MIŠLJENJA, OČITOVANJA, PRIJEDLOZI I/ILI PRIMJEDBE PRIHVAĆENI

1. UPRAVA ZA CESTE VUKOVARSKO-SRIJEMSKE ŽUPANIJE,
2. HRVATSKE CESTE d.o.o. za upravljanje, građenje i održavanje državnih cesta,
3. ZAVOD ZA PROSTORNO UREĐENJE VUKOVARSKO-SRIJEMSKE ŽUPANIJE,

H) POPIS SUDIONIKA U JAVNOJ RASPRAVI KOJI SU DALI MIŠLJENJA, OČITOVANJA, PRIJEDLOGE I/ILI PRIMJEDBE IZVAN ROKA

1. INA, SD ISTRAŽIVANJE I PROIZVODNJA NAFTE I PLINA

I) ODGOVORI NA PRIMJEDBE S JAVNE RASPRAVE

NARUČITELJ PLANA: OPĆINA VOĐINCI

NOSITELJ IZRADE: OPĆINA VOĐINCI

IZRAĐIVAČ: ZAVOD ZA PROSTORNO PLANIRANJE d.d.
OSIJEK

BROJ PLANA: 16/2011

**IZMJENE I DOPUNE
PROSTORNOG PLANA UREĐENJA
OPĆINE VOĐINCI**
ODGOVORI NA PRIMJEDBE S JAVNE RASPRAVE O
PRIJEDLOGU PLANA

Zavod za prostorno planiranje
d.d. Osijek

Direktor:
Krunoslav Lipić, dipl.ing.arh.

Osijek i Vođinci, listopad 2012. godine

Sadržaj:

PRIMJEDBE S JAVNE RASPRAVE

| | Stranica |
|--|----------|
| 1. Očitovanje Uprave za ceste Vukovarsko-srijemske županije (nemaju primjedbi) | 2 |
| 2. Zahtjev Stjepan Šrajter | 3 |
| 3. Zahtjev Antun Šarc | 11 |
| 4. Mišljenje Hrvatske ceste d.o.o. za upravljanje, građenje i održavanje državnih cesta (dali mišljenje da je Prijedlog Izmjena i dopuna PPUO Vođinci u skladu s Odlukom o razvrstavanju javnih cesta) | 12 |
| 5. Zamolba Martin Kordić | 13 |
| 6. Primjedbe Javna ustanova Zavod za prostorno uređenje Vukovarsko-srijemske županije | 14 |
| 7. Mišljenje INA SD istraživanje i proizvodnja nafte i plina (izvan roka) | 16 |

ODGOVORI NA PRIMJEDBE S JAVNE RASPRAVE S OBRAZLOŽENJIMA O OČITOVANJIMA, PRIJEDLOZIMA I PRIMJEDBAMA SUDIONIKA U JAVNOJ RASPRAVI KOJE SU PRIHVAĆENE, KOJE NISU PRIHVAĆENE ILI SU DJELOMIČNO PRIHVAĆENE

| | |
|--|----|
| 1. Odgovor na zahtjev Stjepana Šrajera | 19 |
| 2. Odgovor na zahtjev Antuna Šarca | 19 |
| 3. Odgovori na zamolbu Martina Kordića | 19 |
| 4. Odgovori na Primjedbe Javne ustanove Zavoda za prostorno uređenje Vukovarsko-srijemske županije | 19 |
| 5. Odgovor na mišljenje INA SD istraživanje i proizvodnja nafte i plina | 22 |

PRIMJEDBE S JAVNE RASPRAVE

1. Očitovanje Uprava za ceste Vukovarsko-srijemske županije

**UPRAVA ZA CESTE****VUKOVARSKO-SRIJEMSKA ŽUPANIJE**

VINKOVCI, Glagoljaška 4, Tel: 032/331-044, 331-007 Tel/Fax:032/332-454

www.zuc-vk.hr. E-mail:zupanijska-uprava-za-cestez@vk.tel.hr

ŽIRO RAČUN: 2340009-1110076239 MB: 1260626 OIB: 56828260771

KLASA: 350-02/12-01/11
 URBROJ: 2188/1-06-03/2-12-4
 VINKOVCI, 12.09.2012.g.

REPUBLIKA HRVATSKA
 VUKOVARSKO-SRIJEMSKA ŽUPANIJA
 OPĆINA VOĐINCI

| Primijeno: 18. 09. 2012. | | | | |
|--------------------------|----------------|-------------|--------|---------|
| Org. jed. | Klasif. oznaka | Uredž. broj | Prilog | Vrijed. |
| | 350-02 | 26-12 | | |

PRIMIO NA ZNANJE

REPUBLIKA HRVATSKA
 VUKOVARSKO-SRIJEMSKA ŽUPANIJA

Općina Vođinci

J.J.Strossmayera 198

32283 Vođinci

Predmet: **Izmjene i dopune Prostornog plana uređenja Općine Vođinci**

Temeljem vašeg dopisa klasa: 350-02/12-01/02, ur.broj: 2188-14/13-12 od 30. srpnja 2012. godine na prijedlog Izmjena i dopuna PPUO Vođinci obavještavamo vas da Uprava za ceste Vukovarsko-srijemske županije nema primjedbi.

S štovanjem



Ravnatelj:
 Senko Bošnjak, dipl.oec.

2. Zahtjev Stjepan Šrajcr

Stjepan Šrajcr
J.j.Strossmayera 231
Vođinci

OPĆINSKO VIJEĆE OPĆINE VOĐINCI
NAČELNIK OPĆINE VOĐINCI

Predmet: zahtjev za izmjene namjene k.č. 284
iz „javna i društvena“ u „privatnu“

Poštovani,

Prema postojećem Prostornom planu uređenja Općine Vođinci – Općina Vođinci je moju k.č. 284 odredila za „javnu i društvenu“ te ja sa njom ne mogu raspolagati tj. graditi obiteljsku kuću iako je u građevinskoj zoni. Kod donošenja Prostornog plana uređenja Općine Vođinci mene o tome nitko nije obavijestio, te nisam mogao reagirati i nije mi ponudeno ni obeštećenje iako sam ga i pismeno tražio 2008. godine.


Ja dajem prijedlog i molim da se sa moje k.č.284 skine namjena „javna i društvena“ radi proširenja groblja- u „privatnu“ i to sa jedne polovice dijela sa istočne strane u širini 20 metara i površinom od 4.698 m².

K.č. 284 je površine 8354 m².,te predlažem da dio kada izvršim parcelaciju od 3656 m² ostane kao „javna i društvena“ namjena radi proširenja groblja ali za istu tražim kompenzaciju (bilo novčana nadoknada bio zamjena za novu k.č.).

Kako su u tijeku izmjene i dopunu Prostornog plana uređenja Općine Vođinci ja reagiram jer mi je to po Zakonu jedino moguće da se moj problem riješi.

Sa poštovanjem!

U Vođincima, 18.09.2012.



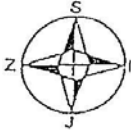
REPUBLIKA HRVATSKA
VUKOVARSKO-SRIJEMSKA ŽUPANIJA
OPĆINA VOĐINCI

| Prilijeno: 18.09.2012. | | | | |
|------------------------|----------------|-------------|--------|---------|
| Org. jed. | Klasif. oznaka | Uredž. broj | Prilog | Vrijed. |
| | 350-02 | 25-12 | 4 | |

PRIMIO NA ZNAUJE:

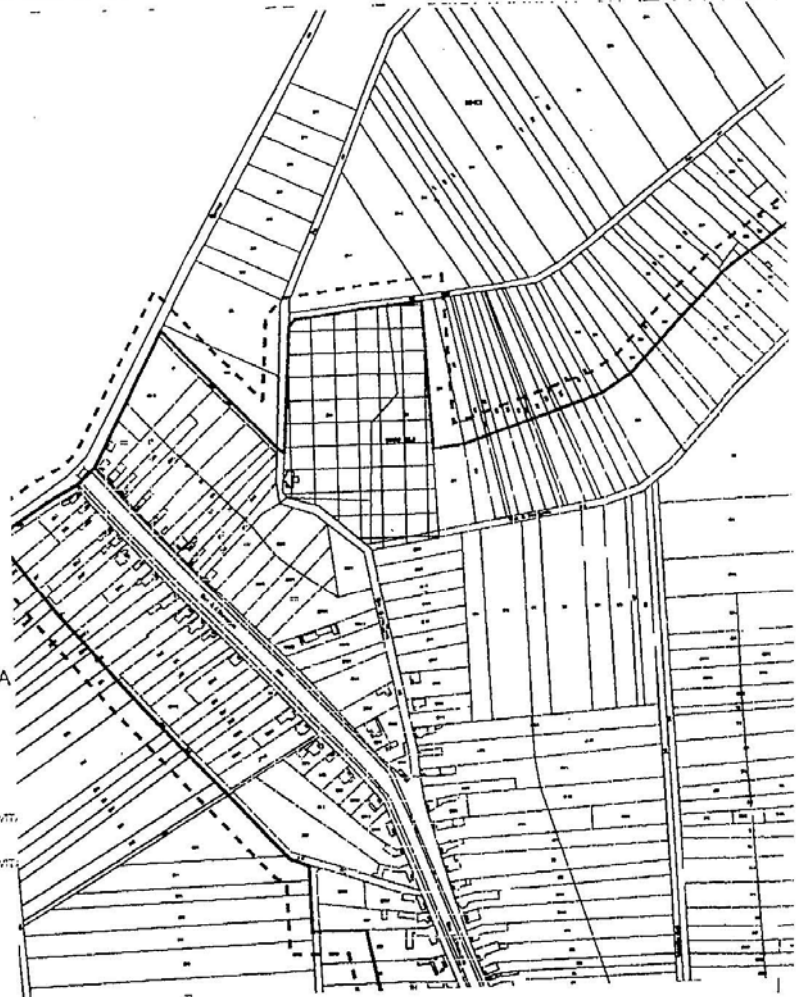


LIST 4.



PROSTORNI PLAN UREĐENJA OPĆINE VOĐINCI GRAĐEVINSKO PODRUČJE NASELJA VOĐINCI

1 : 5 000



TUMAČ PLANSKOG ZNAKOVLJA

| | |
|--|--|
| | GRANICE GRAĐEVINSKOG PODRUČJA |
| | GRANICE IZDOVOJENOG GRAD. PODRUČJA |
| | PRETEŽITO STAMBENA NAMJENA - KNEŠOVCI
- ispraveni dio |
| | PRETEŽITO STAMBENA NAMJENA - KNEŠOVCI
- neispraveni dio |
| | GOSPODARSKA NAMJENA - PROJEVČICA
- ispraveni dio |
| | GOSPODARSKA NAMJENA - PROJEVČICA
- neispraveni dio |
| | JAVNA I DRUŠTVENA NAMJENA
- ispraveni dio |
| | SPORTSKO - REKREACIJSKA NAMJENA
- ispraveni dio |
| | GRABELJE
- ispraveno |
| | OSUHVAT OBVEZNE IZRADE
UPU NASELJA VOĐINCI |
| | OSUHVAT OBVEZNE IZRADE
UPU PROJEVČIČKE ZONE |

Ovaj grafički izvod iz Prostornog plana uređenja općine Vođinci ("Službeni vjesnik" Vukovarsko - srijemske županije broj: 18/07) sastavni je dio RJEŠENJA, KLASA:UP/I-350-05/07-01/558, URBROJ:2196-03/1-03-07-2 od 31. 12. 2007. godine.



P.O. PREDSTOJNICE UREDA:
Miroslav Nekić, dipl. iur.



REPUBLIKA HRVATSKA
URED DRŽAVNE UPRAVE U
VUKOVARSKO-SRIJEMSKOJ ŽUPANIJI
Služba za prostorno uređenje, zaštitu okoliša
graditeljstvo i imovinsko – pravne poslove Vukovar
Ispostava Vinkovci

KLASA: UP/I-350-05/07-01/558
URBROJ: 2196-03/1-03-07-2
Vinkovci, 31. 12. 2007. godine.

Ured državne uprave u Vukovarsko-srijemskoj županiji, Ispostava u Vinkovcima, Služba za prostorno uređenje, zaštitu okoliša graditeljstvo i imovinsko – pravne poslove Vukovar, Ispostava Vinkovci, temeljem čl. 202. stavka 1. Zakona o općem upravnom postupku ("Narodne novine" broj 53/91) i čl. 34. st. 2. te čl. 35. st. 1. Zakona o prostornom uređenju ("Narodne novine" broj 30/94, 68/98, 61/00, 32/02 i 100/04) i članka 325. stavak 1. Zakona o prostornom uređenju i gradnji ("Narodne novine" broj: 76/07) rješavajući po zahtjevu IVANA ŠRAJER iz Vođinaca, Ulica J. J. Strossmayera 231, d o n o s i:

RJEŠENJE

ODBIJA SE zahtjev za izdavanje lokacijske dozvole za građenje obiteljske stambene građevine na k.č. broj 284 u k.o. Vođinci, Vođinci, Ulica M. Ivaniševića, prema Idejnom rješenju koje je izrađeno od Arhitektonskog ateljea "BILJAN" d.o.o. za projektiranje, građenje, nadzor i inženjering Vinkovci, Ulica A. Mihanovića 6/II, broj T.D. ŠI-684/07 od kolovoza 2007. godine.

Obrazloženje

IVAN ŠRAJER iz Vođinaca, Ulica J. J. Strossmayera 231, podnio je dana 28. 08. 2007. godine zahtjev za izdavanje lokacijske dozvole za građenje obiteljske stambene građevine na k.č. broj 284 u k.o. Vođinci, Vođinci, Ulica M. Ivaniševića, prema Idejnom rješenju koje je izrađeno od Arhitektonskog ateljea "BILJAN" d.o.o. za projektiranje, građenje, nadzor i inženjering Vinkovci, Ulica A. Mihanovića 6/II, broj T.D. ŠI-684/07 od kolovoza 2007. godine.

Uvidom u kartografski prikaz - Građevinsko područje naselja Vođinci - Prostornog plana uređenja općine Vođinci ("Službeni vjesnik" Vukovarsko – srijemske županije broj 18/07) utvrđeno je da se k.č. broj 284 u k.o. Vođinci nalazi unutar granica građevinskog područja naselja Vođinci u namjeni „JAVNA I DRUŠTVENA“.

Uvidom u Odredbe za provođenje Prostornog plana uređenja općine Vođinci ("Službeni vjesnik" Vukovarsko – srijemske županije broj 18/07) u članku 5. stoji:
«Pojedini pojmovi koji se upotrebljavaju u ovim Odredbama za provođenje imaju slijedeće značenje:
-javne i društvene zgrade; zgrade i prostori u funkciji obrazovanja, zdravstvena i socijalna skrb, kulture i tehničke kulture, uprave i administracije, vjerskih zajednica, športa i rekreacije sa najviše tri nadzemne etaže (izuzev crkvi i sličnih zgrada).»
Obzirom na naprijed navedeno utvrđeno je da u «javnoj i društvenoj» namjeni nije moguće građenje obiteljskih stambenih građevina.

Sljedom gore navedenoga valjalo je riješiti kao u dispozitivu.

POUKA O PRAVNOM LJIEKU:

Protiv ovog rješenja dozvoljena je žalba Ministarstvu zaštite okoliša, prostornog uređenja i graditeljstva, Zagreb, Ulica Republike Austrije 20, u roku od 15 dana od prijema ovog rješenja. Žalba se predaje neposredno ili šalje poštom ovom Uredu državne uprave u Vukovarsko-srijemskoj županiji Vinkovci, Ulica J. Dalmatinca 37, a može se izjaviti i na zapisnik uz pristojbu prema čl. 13. Tbr. 3. Zakona o upravnim pristojbama ("Narodne novine" broj 8/96, 77/96, 95/97, 131/97, 68/98, 66/99, 145/99, 30/00, 116/00, 163/03, 17/04, 110/04, 141/04, 150/05, 158/05, 129/06, 57/07 i 117/07) u iznosu od 50,00 kn.

Izradila: Darija Bogadi – Klobučnik, građ. tehn.

Dostaviti:

- 1) Ivan Šrajer iz Vođinaca, Ulica J. J. Strossmayera 231
Tordinci, Vukovarska ulica 32
2. Dokumentacija prostora
3. Pismohrana



Arhitektonski atelje "BILJAN" d.o.o.

PROJEKTIRANJE – NADZOR – KONZALTING

32100 Vinkovci, A.Mihanovića 6/II, tel. 032/338-140; 099-3561-626

SADRŽAJ:

- Registracija poduzeća
- Tehnički opis
- Nacrti

REPUBLIKA HRVATSKA

TRGOVAČKI SUD U OSIJEKU

Tc-05/2047-4

O Z E S E N J A S

Trgovачki sud u Osijeku, na osnovu toga suda Matije Bogačić, u registarskim predmetu...

P i s t o j e

U sudski registar kod ovog suda upisati:

zablaženoj ovdje akcije i tečajnoga kapitala na zahtov o trgovачke društva

pod tvrtkom/privatnom ARHITEKTONSKI ATELJE GILJAO društvo s ograničenom odgovornošću za projektiranje, građevne, nadzor i inženjering, za sjedištem u Vinovcu, Antuna Mihanovića 6, u registarski listom s matičnim brojem subjekta osobe (MBRO) 030027717, srama pučnice obradbeni u prikladi srama jstacija ("Podaci za upis u sudski registar"), na: "je Josip Stokanić d.o.

TRGOVAČKI SUD U OSIJEKU u Osijeku, 14. lipnja 1996. godine



Matije Bogačić

TRGOVAČKI SUD U OSIJEKU Tc-05/2047-4

MBRO: 030027717 Datum: 14.06.2011.

POSRECI ZA UPIS U GLAVNU KNJIGU POSRECI REGISTRA (ovisno od vrste posla)

Pod brojom upisa 1 za tvrtku ARHITEKTONSKI ATELJE GILJAO društvo s ograničenom odgovornošću za projektiranje, građevne, nadzor i inženjering upisuje se:

SUDSKI UPIS

POSRECI ZA UPIS: ARHITEKTONSKI ATELJE GILJAO društvo s ograničenom odgovornošću za projektiranje, građevne, nadzor i inženjering

OSNOVNA TVRTKA/PRIVAT: ARHITEKTONSKI ATELJE GILJAO d.o.o.

POSRECI: Vinovci, Antuna Mihanovića 6

- POSRECI PRILAZIŠTA - OZELIŠTA: 05.1 - Priradni radovi na gradilištu 05.3 - Izgradnja građ. objekata i dijelova objekata 05.12 - Instalacijski radovi 05.31 - Instaliranje na vod. pila, grijanje, hladnjače 05.34 - Ostali instalacijski radovi 05.4 - Izrada građevinskih radova 05.5 - Izrada građ. strojeva i spr. u rukovateljskoj zgradi 05.13 - Posred. u trg. građ. drvna i građ. materijala 05.14 - Posred. u trg. strojeva, ind. opreme i sl. 05.15 - Posred. u trg. namještaja i prevoz. za dom. 05.16 - Posred. u trgovini raznoraznim proizvodima 05.21 - Trg. na veliko diskretno, sjemenica i sl. 05.3 - Trg. na veliko brašno, pšenično, kukuruzno, arizno. 05.42 - Izgradnja na veliko odjevanje i obuće 05.43 - Trg. na veliko od. oporaba za kućanstvo 05.44 - Trg. na veliko staklo, papirna, savjetna 05.45 - Trg. na veliko ostala prateća za kućanstvo 05.52 - Trg. na veliko drvna, građevina materijala 05.53 - Izgradnja na veliko željezne rabe i sl. 05.54 - Trgovina na veliko knjigovodstvo 05.55 - Trg. na veliko strojeva, oprema i

- 51.20 - Svišta trgovina na veliko 51.2 - Trg. na malo živih i mrt. u spec. prod. 51.03 - Trgovina na malo odjevanje predmetna 51.04 - Trgovina na malo odjevanje i ostale proizvode 51.05 - Trg. na malo namještaja, dr. proizv. za dom. 51.45 - Trgovina na malo el. oprema za kućanstvo 51.46 - Trg. na malo željezne rabe, bojera, namješt. 51.47 - Trgovina na malo namještaja i posredstvo rabe 51.48.1 - Trg. na malo vrodne opreme i računala 70.1 - Posredovanje vlastitim sredstvima 70.2 - Posredovanje vlastitim sredstvima 70.3 - Posredovanje vlastitim sredstvima u posred. ili os. opavore - Izgradnja i izrada nerata (projektiranje) - Izrada od građevne - Izrada od građevne i industrijskih objekata - Inženjering, projektni menadžment i tehnička djelatnost - Inženjering na području inženjeringa, hidroenergetike, prostora, građevni inženjering i odgovorni inženjering - Izrada i izvođenje projekata na području građevinarstva, električne, elektroničke, računarstva, mašinske, mehanike i inženjeringa - Izrada inženjeringa dokumentacije, izrada tehničke dokumentacije i tehnički nadzor - Izrada projekata za namještanje građ. hladnjače, projektiranje sanitarnih instalacija, kontrola sigurnosti i projekata - Inženjering - Djelatnosti umirobilnih ustanova - Izrada mehanika i mehanika alabara, izrada mehaniziranih rabe, sl. - Vanjska trgovina brašno, pšenično, kukuruzno, arizno. - Vanjska trgovina odjevanje i obuće - Vanjska trgovina željezne rabe i sl. - Vanjska trgovina strojeva, oprema i pribor - Izgradnja inženjeringa i strojeva.

GLAVNI POSRECI / OSNOVNI Zvanje: Giljao, MBRO: 140993670273 Vinovci, Antuna Mihanovića 6 - jedini osnivač d. o. o.

GLAVNI POSRECI / LIKVIDACIJA Zvanje: Giljao, MBRO: 140993670273 Vinovci, Antuna Mihanovića 6 - glavni osnivač - direktor, postupak društva pojedinačno i neopozivno. TČELIŠTI KAPITAL: 20.000,00 kuna POSRECI: 030027717 Prati obilje društva s ograničenom odgovornošću OSNOVNI POSRECI: 1-7095 U Osijeku, 14.06.1996. Matije Bogačić

Arhitektonski atelje "BILJAN" d.o.o.

PROJEKTIRANJE – NADZOR – KONZALTING

32100 Vinkovci, A.Mihanovića 6/II, tel. 032/338-140; 099-3561-626

TEHNIČKI OPIS

Na zahtjev investitora **Šrajer Ivana** iz Vođinaca izrađeno je Idejno rješenje za izgradnju stambene građevine, P.

Građevina će biti izgrađena na k.č. 284, k.o. Vođinci.

Kroz ovo Idejno rješenje se vrši parcelacija čestice k.č. 284 u k.o. Vođinci na taj način da se čestica cijepa sa istočne strane u širini 20,0 m do gornjeg loma spoja sa k.č. 283 na koji se ista vertikalno spaja. Na novoformiranoj čestici će se graditi nova stambena građevina. Površina parcele nakon parcelacije će biti cca 4.698,00 m².

Tlocrtna bruto površina prizemlja stambene građevine je 102,00 m², ukupna bruto površina stambene građevine je 102,00 m².

Visina krovnog vijenca stambene građevine je na + 3,94 m, sljemena na + 6,655 m, mjereno od terena.

Postotak izgrađenosti je 2,17 %.

Građevine će biti građene na klasičan način. Temelji su betonski, zidovi su zidani blok opekom u p.c.m. Vanjski nosivi zidovi debljine su 25 cm, unutarnji nosivi zidovi su debljine 25 cm, a pregradni debljine 12 cm.

Stropna konstrukcija iznad prizemlja je monta strop 16+4 cm.

Krovište je dvostrešno, drveno, sa pokrovom utorenim crijepom i oslanja se na podužne nosive zidove odnosno drvenu građu, kako je to prikazano u crtežima.

Na građevini će se ugraditi stolarija ustakljena IZO staklom.

Oluci će biti izrađeni od pocinčanog lima.

U stambenoj građevini će biti izvedene sve instalacije prema važećim propisima (elektroinstalacija, vodovod i kanalizacija).

Objekt će imati lokalno grijanje. Energent je kruto gorivo.

Elektroinstalacija, vodovod i kanalizacija biti će priključeni na mjesne izvore napajanja.

Odvodnja će se vršiti u vodonepropusnu septičku jamu koja će se izgraditi u dvorištu građevine, minimalno udaljena od svih međa 2,0 m.

Arhitektonski atelje "BILJAN" d.o.o.
PROJEKTIRANJE – NADZOR – KONZALTING
32100 Vinkovci, A.Mihanovića 6/II, tel. 032/338-140; 099-3561-626

Potrebe za sanitarnom pitkom vodom su: 0,36 l/sec.

Potrebe za električnom energijom su:

| | |
|--------------------------------|---------------------|
| priključna snaga: kW | 4,6 kW |
| kategorija potrošnje: | NN kućanstvo |
| rok priključenja: | 2008. |
| nazivna snaga: | bijeli - dvotarifno |
| način korištenja: | kontinuirano 0-24 h |
| predvidiva godišnja potrošnja: | po potrebi |
| drugi podaci: | |

Osoba za kontakt Šrajer Ivan, JMBG 2909930302819 , tel. 205-284.

Dinka Benčić
dipl. ing. arh.
Ovlaštena arhitektica
ARHITEKTONSKI ATELJE
BILJAN d.o.o.
Vinkovci



A 166

REPUBLIKA HRVATSKA
 DRŽAVNA GEODETSKA UPRAVA
 DRUŽNI URED ZA KATASTAR VUKOVAR
 ISPOSTAVA VINKOVCI

SITUACIJA

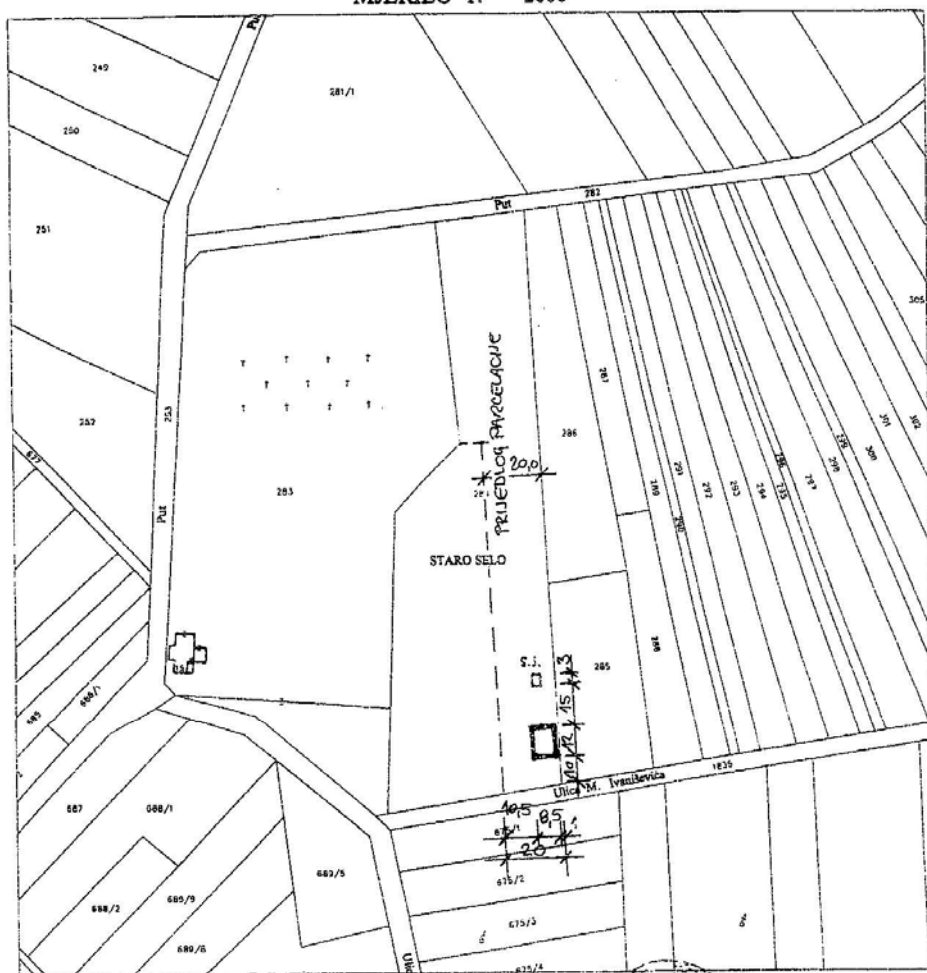
KATASTR. OPĆINA: VOĐINCI
 LISTA KAT. PLANA 10, 11

KLASA: 935-06/07-01/ 1991
 URBROJ: 541-22-3-02/6-07 2
 Upravna pristojba naplaćena u iznosu od: 40 kn

KOPIJA KATASTARSKOG PLANA

ZA KATASTARSKU ČESTICU BROJ: 284

MJERILO 1: 2000



U Vinkovcima, 20.08.2007

Voditelj ispostave:

Ing. Sukić-Majstorović, dipl. ing.

RADILA: Bernardica Komšić

odeno iz digitaliziranog katastarskog plana

3. Zahtjev Antun Šarc

Antun Šarc
Kučište 9
Vođinci

REPUBLIKA HRVATSKA
VUKOVARSKO-SRIJEMSKA ŽUPANIJA
OPĆINA VOĐINCI

| Primljeno: 20.09.2012 | | | | |
|-----------------------|----------------|-------------|--------|---------|
| Org. jed. | Klasif. oznaka | Uradž. broj | Prilog | Vrijed. |
| | 350-02 | 27-12 | | |

PRIMIO NA ZNANJE

OPĆINA VOĐINCI

PREDMET: Zahtjev za Izmjene i dopune prostornog plana uređenja Općine Vođinci

Poštovani !

Vezano za Prijedlog Izmjena i dopuna prostornog plana uređenja Općine Vođinci, tražim da se izvrši

izmjena prostornog plana proširenjem građevinske zone na k.č. 649/1 i k.č.650 k.o.Vođinci.

U Vođincima 20.09.2012.god.

Potpis: 

4. Mišljenje Hrvatske ceste d.o.o. za upravljanje, građenje i održavanje državnih cesta



HRVATSKE CESTE d.o.o.
za upravljanje, građenje i održavanje državnih cesta
Vončinina 3, 10000 Zagreb

Centrala, tel: 01 4722 555, e-mail: info@hrvatske-ceste.hr
Predsjednik Uprave, tel: 01 4722 580, fax: 01 4722 581
Ured za odnose s javnošću, tel: 01 4722 597, fax: 01 4722 583,
e-mail: javnost@hrvatske-ceste.hr
Sektor za studije i projekt., tel: 01 4722 460, fax: 01 4722 461
Sektor za građenje, tel: 01 4722 410, fax: 01 4722 411
Sektor za održavanje, tel: 01 4722 660, fax: 01 4722 661
Sektor za prav., kadr. i opće posl., tel/fax: 01 4722 430/431
Sektor za fin. i ekon. posl., tel: 01 4722 522, fax: 01 4722 521
Sektor za nabavu, tel: 01 4722 510, fax: 01 4722 511
Web stranica: www.hrvatske-ceste.hr

Sektor za studije i projektiranje
Odjel za studije, zakonsku i tehničku regulativu
Klasa: 350-02/2012-1/549
Urbroj: 345-311/516-2012-2-DS
Zagreb, 17. 09. 2012. god.

REPUBLIKA HRVATSKA
VUKOVARSKO-SRIJEMSKA ŽUPANIJA
OPĆINA VOĐINCI

| Priljeno: 14. 09. 2012. | | | | |
|-------------------------|----------------|-------------|--------|---------|
| Org. jed. | Klasif. oznaka | Urudž. broj | Prilog | Vrijed. |
| | 350-02 | 28-12 | | |

PRILJENO NA ČIKANJE:
REPUBLIKA HRVATSKA
VUKOVARSKO-SRIJEMSKA ŽUPANIJA
OPĆINA VOĐINCI
J. J. Strossmayera 198
32283 VOĐINCI

**Predmet: Izmjene i dopune Prostornog plana uređenja Općine Vođinci
- javna rasprava, mišljenje**

Vašim dopisom, klasa: 350-02/12-01/02 ur.br: 2188-14/12-12 od 30. srpnja 2012. godine, obavijestili ste nas na javnoj raspravi o Prijedlogu Izmjena i dopuna Prostornog plana uređenja Općine Vođinci te ste zatražili naše mišljenje.

Temeljem članka 85. Zakona o prostornom uređenju i gradnji («Narodne novine» br: 76/07, 38/09, 55/11, 90/11) i članka 82. Zakona o cestama («Narodne novine» broj: 84/11) Hrvatske ceste d.o.o. obvezne su izvršiti pregled izradene prostorno-planske dokumentacije te dati očitovanje na predložena rješenja cestovne infrastrukture državnog značenja.

Uvidom u Prijedlog plana utvrđujemo da je Prijedlog Izmjena i dopuna Prostornog plana uređenja Općine Vođinci u skladu s Odlukom o razvrstavanju javnih cesta («NN» br: 44/2012).

U cilju zaštite državne ceste potrebno je poštivati zaštitni pojas uz cestu u skladu s člankom 55. Zakona o cestama.

S poštovanjem,

Direktor Sektora:

Vlado Gostinčević, dipl. ing. prom.



Co:
- Pismohrana, ovdje

Sud upisa: Trgovački sud u Zagrebu, MBS: 080391653, MB: 1554972, OIB: 55545787885, Upisani temeljni kapital: 107.384.800,00 kn
Žiro račun broj: 2340009-1100231902 kod Privredne banke Zagreb d.d.
Uprava: Edo Kos, predsjednik Uprave • Jurica Krleža, član Uprave • Nenad Maljković, član Uprave

5. Zamolba Martin Kordić

Martin Kordić

J.J.Strossmayera 193 a

32283 Vođinci

Vođinci, 24.rujna 2012.god.

REPUBLIKA HRVATSKA
VUKOVARSKO-SRIJEŠČANSKI ŽUPANIJE
OPĆINA VOĐINCI

| | | |
|------------------------|----------------|-------|
| Primljeno: 24.09.2012. | | |
| Org. jed. | Klasif. oznaka | Ured |
| | 350-02 | 29-12 |

PRIMIO NA ZNANJE:

OPĆINA VOĐINCI

Predmet: Zamolba za dopuštenjem veće izgrađenosti na pojedinim česticama u mjestu Vođinci

Poštovani,

na pojedinim česticama u mjestu, na stambenim, poslovnim i poslovno-stambenim građevinama koje su omeđene ulicama, križanjima, raznim putevima i općenito nepristupačnim prilazima, potrebno je dozvoliti izgrađenost čestice i do 90%, kako bi mještanima i samim vlasnicima tih objekata bilo omogućeno normalno obavljanje svakodnevnih životnih zadaća.

Sa štovanjem,

Martin Kordić



6. Primjedbe Javna ustanova Zavod za prostorno uređenje Vukovarsko-srijemske županije

ZAVOD ZA PROSTORNO UREĐENJE
VUKOVARSKO-SRIJEMSKA ŽUPANIJE
32 100 Vinkovci, Glagoljaška 27

Klasa: 350-02/12-01/22
Ur.broj: 2196/1-10-12-1
Vinkovci, 24. rujna 2012.g.

REPUBLIKA HRVATSKA
VUKOVARSKO-SRIJEMSKA ŽUPANIJA
OPĆINA VOĐINCI

| Primljeno: 26.09.2012. | | | | |
|------------------------|----------------|-------------|--------|---------|
| Org. jed. | Klasif. oznaka | Uredž. broj | Prilog | Vrijed. |
| | 350-02 | 30-12 | | |

PRIMIO NA ZNANJE:

OPĆINA VOĐINCI

Predmet: **Izmjene i dopune Prostornog plana uređenja općine Vođinci**
- primjedbe-dostavljaju se

Uvidom u Prijedlog Izmjena i dopuna Prostornog plana uređenja općine Vođinci uočeni su nedostaci kako slijedi:

I. Tekstualni dio Plana 1. Odredbe za provođenje

Članak 4.

Stavak 3., podstavak 1.

Ako je već dodana nova alineja čiji tekst glasi: "- elektronička komunikacijska infrastruktura i druga povezana oprema", onda treba brisati alineju 9. (osnovnog plana) "- planirana GSM bazna postaja".

Obrazloženje:

Planirana GSM bazna postaja definirana je novom alinejom.

Stavak 3., podstavak 2.

Zašto je obrisana alineja 5?

Članak 8.

U tablici u drugom stupcu ispraviti tekst "srednje teški konji".

Članak 12.

Tekst članka se ne odnosi na razloge izrade Plana sukladno Odluci o izradi.

Članak 13.

Ubaciti tekst čl. 5. Odredbi za provođenje, 2. Izmjena i dopuna PPVSŽ ("Službeni vjesnik" VSŽ broj: 9/11), osim teksta koji glasi: "postojeće komutacijske čvorove u Vinkovcima, Vukovaru i Županji".

Stavak 7.

Tekst: "- područjem za smještaj samostojećeg antenskog stupa" ispraviti tako da glasi: "- područjem za smještaj samostojećeg antenskog stupa radijusa __(?)_ m sa središtem u naselju Vođinci".

Stavak 9.

Tekst: "Iznimno od stavka (6)" ispraviti tako da glasi: "Iznimno od stavka (8)" ili "Iznimno od prethodnog stavka".

Stavak 13.

Tekst: "... , odnosno prostornim planovima uređenja gradova i općina" ispraviti tako da glasi: "... , odnosno prostornim planom uređenja općine".

Stavak 15.

Brisati tekst: "te u zaštićenim povijesnim cjelinama grada Vukovara, Vinkovaca i Iloka".

U članak 13. uvrstiti dio stavka 9., stavak 12., stavak 14., stavak 18., alineja 8. stavka 24. i stavak 25, članka 6. Odredbi za provođenje, 2. Izmjena i dopuna PPVSŽ ("Službeni vjesnik" VSŽ broj: 9/11).

Članak 18.

Tekst članka preformulirati. Naime, ne može se na temelju PPUO izraditi UPU, već se PPUO-om određuje obveza izrade UPU-a.
Zašto je obrisana obveza izrade UPU naselja Vođinci, kada je PPVSŽ-om određena obveza izrade UPU-a središnjih naselja Općina.

II. Grafički dio

- Kartografski prikaz: "3. Uvjeti korištenja i zaštite prostora".
 - Nije određena obveza izrade UPU naselja Vođinci (kao središnjeg naselja Općine).
- Kartografski prikaz: "4. Građevinsko područje naselja Vođinci i izdvojeno građevinsko područje izvan naselja Gospodarska zona".
 - Nije određena obveza izrade UPU naselja Vođinci (kao središnjeg naselja Općine).

Ravnateljica:

Pesna Premaž-Štajcer, dipl.ing.arh.



7. Mišljenje INA SD istraživanje i proizvodnja nafte i plina



SD ISTRAŽIVANJE I PROIZVODNJA NAFTE I PLINA
SEKTOR ISTRAŽIVANJA I PROIZVODNJE NIP ZA JIE

Avenija V. Holjevca 10
Zagreb

Tel: 385 1 645 0855
Fax: 385 1 645 2522

Naš znak: 50000221-4102/12-311/KI
Datum: 24.09.2012.

REPUBLIKA HRVATSKA
VUKOVARSKO-SRIJEMSKA
ŽUPANIJA
OČINA VOĐINCI
J.J.Strossmayera 198.
32283 VOĐINCI

**PREDMET: Mišljenje na radni materijal
Izmjena i dopuna Prostornog plana uređenja Općine Vođinci
- prilog za javnu raspravu -**

Temeljem Vašeg Poziva, Klasa:350-02/12-01/02, Ur.broj:2188-14/11-12 od 30.srpnja 2012.godine,zaprimljen u ovaj ured 31.srpnja 2012.godine i dobivenih radnih materijala dostavljamo Vam naše prijedloge.

Naše zahtjeve i posebne uvjete (podaci, planske smjernice i propisani dokumenti) u svezi izrade Izmjena i dopuna Prostornog plana uređenja Općine Vođinci dostavili smo Vam dopisom broj: 50000221-5056/11-461/AK od 28. listopada 2011.godine. U dostavljenim radnim materijalima vidljivo je da ste dopis zaprimili, ali naše zahtjeve i podatke niste uklopili u predmetne izmjene i dopune. Zbog tog razloga molimo Vas da naše zahtjeve i podatke uključite u obuhvat ovih izmjena i dopuna.

U privitku dopisa dostavljamo Vam kartu obuhvata Prostornog plana uređenja Općine Vođinci, u svrhu izrade : **Preklopa naftovoda DN300 Đeletovci – US Ruščica sa PPUO VOĐINCI**,sa ucrtanim građevinama i instalacijama INA,d.d.

Privitak: Karta obuhvata Prostornog plana uređenja Općine Vođinci - naftovod DN300 Đeletovci – US Ruščica

REPUBLIKA HRVATSKA
VUKOVARSKO-SRIJEMSKA ŽUPANIJA
OČINA VOĐINCI

Sretno!

| Dobitnik: 27.09.2012. | | | |
|-----------------------|-------------|--------|---------|
| Broj bil. oznaka | Uradž. broj | Prilog | Vrijed. |
| 350-02 | 32-12 | 1 | |



Direktor Sektora istraživanja i
proizvodnje nafte i plina za JIE

218
Laslo Farkaš-Višontai, dipl. ing.

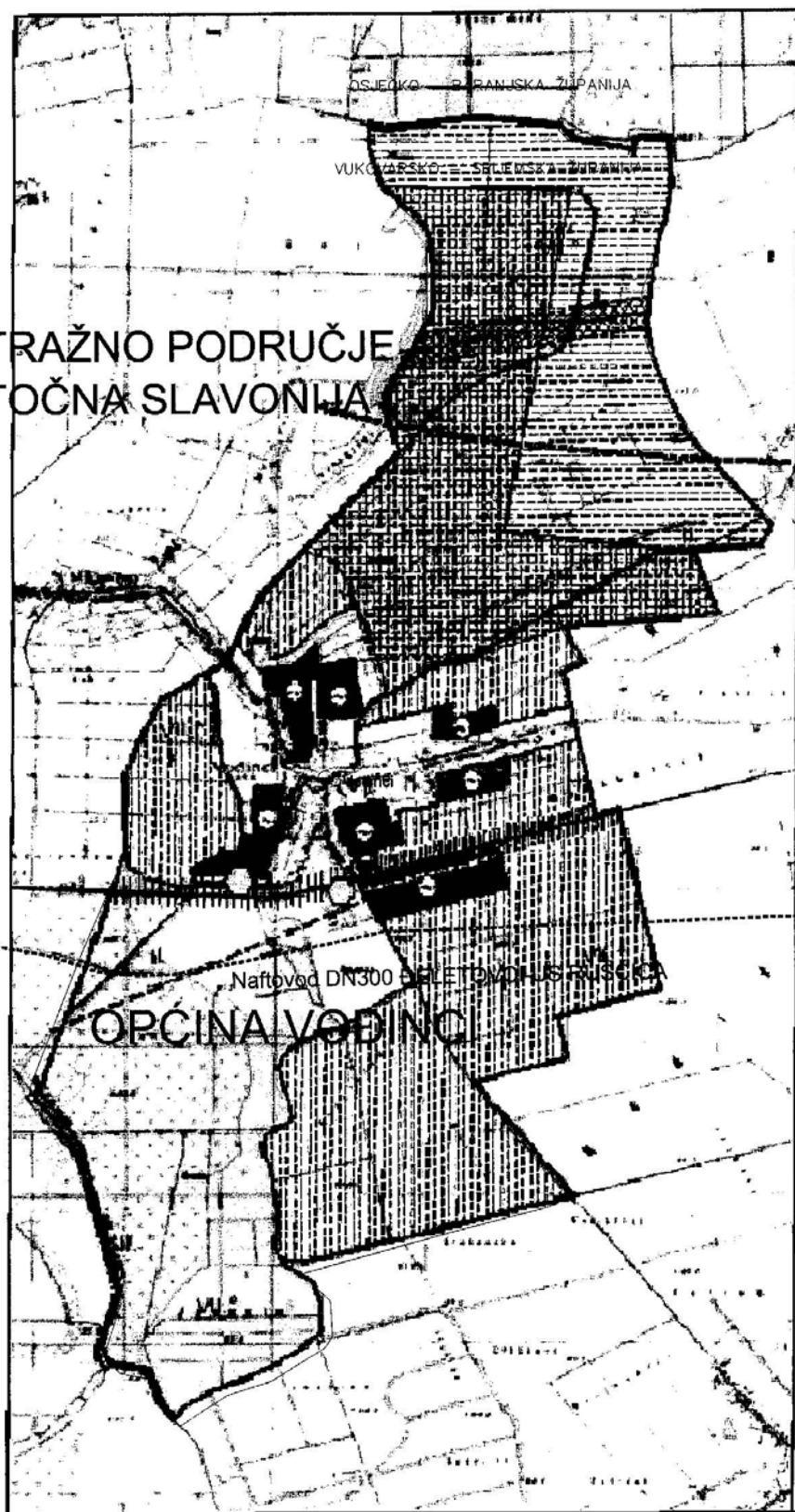
PRIMIO NA ZNAKJE:
Co:

- Služba za odnose s državnom i lokalnom upravom za IPNP

| | | | | |
|---|---|---|--|---|
| INA, d.d.
Avenija Većeslava Holjevca 10
10 002 Zagreb p.p. 555
Hrvatska - Croatia
Telefon - Telephone +385(1)6450000
Faks - Fax + 385(1)6452100 | Banka - Bank
Privredna banka Zagreb d.d.
Raiffeisenbank Austria d.d. Zagreb
Zagrebačka banka d.d.
Societe Generale-Spišska banka d.d.
OTP banka Hrvatska d.d. Zadar
Hrvatska poštanska banka d.d. Zagreb
Volsbank d.d. Zagreb | Adresa - Address
Rackoga 6, 10000 Zagreb
Petrijska 59, 10000 Zagreb
Paromilnaka 2, 10000 Zagreb
R. Boškovića 16, 21000 Split
Domovinskog rata 3, 23000 Zadar
Jurišićeva 4, Zagreb
Varšavska 9, Zagreb | Žiro rač. - Giro acc
2340009-1100022902
2484008-1100619483
2360000-1101303595
2330003-11002034548
2407000-1100152149
2390001-1100337076
2503007-1100062183 | Trgovački sud u Zagrebu
Commercial Court in Zagreb
MBS: 080000604
Uplaćen temeljni kapital - Paid capital stock
9.000.000,00 kn - HRK
Broj izdanih dionica / Nominalna vrijednost
No. of issued shares / Nominal value
10.000.000 / 900,00 kn - HRK
Matični broj - Reg. No. 3586243
OIB - 27759560625 |
| Predsjednik i članovi Uprave / President and members of the Management Board:
Zoltán Árkóti, Niko Dalić, Pál Zoltán Kara, Ivan Krašić, Davor Mayer, Péter Rátaiacs | | Predsjednik Nadzornog odbora / President of the Supervisory Board: Davor Štern | | |

4
18

ISTRAŽNO PODRUČJE
ISTOČNA SLAVONIJA



**ODGOVORI NA PRIMJEDBE S JAVNE RASPRAVE S OBRAZLOŽENJIMA O
OČITOVANJIMA, PRIJEDLOZIMA I PRIMJEDBAMA SUDIONIKA U JAVNOJ RASPRAVI
KOJE SU PRIHVAĆENE, KOJE NISU PRIHVAĆENE ILI SU DJELOMIČNO PRIHVAĆENE**

1. Odgovor na zahtjev Stjepana Šraijera vezano uz zahtjev za promjenom namjene na kč.br. 284

Odgovor na primjedbu: ZAHTJEV NIJE POTREBAN

Obrazloženje: Zahtjev nije potreban jer je navedena izmjena namjene na predmetnoj čestici jedna od točaka Odluke o izradi Izmjena i dopuna PPUO Vođinci te je kao takva obrađena u Izmjenama i dopunama.

2. Odgovor na zahtjev Antuna Šarca da se kč.br. 649/1 i 650 uvrste u građevinsko područje naselja Vođinci

Odgovor na primjedbu: ZAHTJEV SE NE PRIHVAĆA

Obrazloženje: Zahtjev se ne prihvaća jer nije predmet Izmjena i dopuna. (nije u Odluci o izradi Izmjena i dopuna PPUO Vođinci naveden kao razlog za izmjene pa ga zbog toga nije moguće razmatrati u sklopu ovih Izmjena i dopuna PPUO)

3. Odgovori na zamolbu Martina Kordića da se poveća postotak izgrađenosti parcela na 90%

Odgovor na primjedbu: ZAMOLBA SE NE PRIHVAĆA

Obrazloženje: Zamolba se ne prihvaća jer nije predmet Izmjena i dopuna. (nije u Odluci o izradi Izmjena i dopuna PPUO Vođinci naveden kao razlog za izmjene pa ga zbog toga nije moguće razmatrati u sklopu ovih Izmjena i dopuna PPUO)

4. Odgovori na Primjedbe Javne ustanove Zavoda za prostorno uređenje Vukovarsko-srijemske županije

I. PRIMJEDBE NA ODREDBE ZA PROVOĐENJE

4.1. Odgovor na primjedbe na čl. 4. Odredbi za provođenje

Odgovor na primjedbu: PRIMJEDBA SE PRIHVAĆA

Obrazloženje: Primjedba se prihvaća na način da se:

- 1) U tekstu članka 4. u prvoj rečenici iza riječi: "podstavak 1." dodaje se novi tekst koji glasi:
"briše se alineja 9., koja glasi: "planirana GSM bazna postaja i",
- 2) Briše se i rečenica koja glasi: "Podstavak 2., alineja 5. se briše"

4.2. Odgovor na primjedbe na čl. 8. Odredbi za provođenje

Odgovor na primjedbu: PRIMJEDBA SE PRIHVAĆA

4.3. Odgovor na primjedbe na čl. 12. Odredbi za provođenje

Odgovor na primjedbu: PRIMJEDBA SE PRIHVAĆA

Obrazloženje: Primjedba se prihvaća na način da se tekst članka 12. u potpunosti zamjenjuje novim koji glasi:

"Elektronička komunikacijska mreža obuhvaća mjesne centrale (UPS) te postojeće i planirane magistralne i mjesne telekomunikacijske vodove i osnovne postaje na samostojećim antenskim stupovima."

4.4. Odgovor na primjedbe na čl. 13. Odredbi za provođenje

Odgovor na primjedbu: PRIMJEDBA SE PRIHVAĆA

Obrazloženje: Primjedba se prihvaća na način da se u članku 13. korigiraju sljedeći dijelovi teksta:

- U stavku (7) tekstu prve alineje dodaje se sljedeći tekst:

"radijusa $R=1\ 500,00$ m sa središtem u naselju Vođinci"

- U stavku (9), riječ: "stavak (6)" zamjenjuje se riječima: "prethodnog stavka"

- U istom stavku dodaje se novi pasus koji glasi:

"Ukoliko je unutar područja za smještaj samostojećeg antenskog stupa već izgrađen samostojeći antenski stup/stupovi, tada je moguća izgradnja još samo jednog dodatnog zajedničkog stupa za ostale operatore/operatora. Isti se na području grada Vinkovaca mogu graditi samo izvan granica građevinskog područja."

- Dodaje se novi stavak pod brojem (12) koji glasi:

"(12) Ukoliko je u PPUO utvrđena GSM tehnologija javnih pokretnih telekomunikacija ona podrazumijeva i sve ostale sustave sljedećih generacija tj. novih tehnologija."

- Stavak (12) postaje stavak (13)

- Dodaje se novi stavak (14) koji glasi:

"(14) Izgradnja elektroničke komunikacijske infrastrukture u zoni aerodroma dopuštena je samo ako se aeronautičkom studijom dokaže da ista ne probija zaštitne ravnine aerodroma, a sve u skladu s ICAO dokumentom Annex 14, Aerodromes."

- Stavak (13) postaje stavak (15), stavak (14) postaje stavak (16), stavak (15) postaje stavak (17).

- U stavku (15) briše se dio rečenice koji glasi: "te u zaštićenim povijesnim cjelinama grada Vukovara, Vinkovaca i Iloka."
- Dodaje se novi stavak pod brojem (18) koji glasi:

"(18) Samostojeće antenske stupove na postojećim lokacijama, osobito one postavljene bez prethodnoga odobrenja, koji izravno fizički ili vizualno degradiraju kulturno dobro, odnosno kulturno-povijesne vrijednosti prostora, potrebno je dislocirati ili rekonstruirati, ako je to moguće, prema uvjetima nadležnoga konzervatorskog odjela."
- Stavak (16) postaje stavak (19), stavak (17) postaje stavak (20), stavak (18) postaje stavak (21), stavak (19) postaje stavak (22), stavak (20) postaje stavak (23), stavak (21) postaje stavak (24).
- U stavku (21) dodaje se nova alineja koja glasi:
 - za planirane samostojeće antenske stupove na područje ekološke mreže (Uredba o proglašenju ekološke mreže Narodne novine 109/07), koji sami ili s drugim zahvatima mogu imati značajan utjecaj na područje ekološke mreže treba ocijeniti, sukladno Zakonu o zaštiti prirode, njihovu prihvatljivost za ekološku mrežu odnosno na ciljeve očuvanja tog područja ekološke mreže."
- Dodaje se novi stavak (25) koji glasi:

"(25) Lokacijske dozvole za samostojeće antenske stupove izdavati će se na temelju ovih Izmjena i dopuna Prostornog plana Vukovarsko-srijemske županije."

4.5. Odgovor na primjedbe na čl. 18. Odredbi za provođenje

Odgovor na primjedbu: PRIMJEDBA SE PRIHVAĆA

Obrazloženje: Primjedba se prihvaća na način da se članak 110. stavka 1. izmjeni kako slijedi:

„(1) Na temelju PPUO Vođinci propisuje se obveza izrade slijedećih dokumenta prostornog uređenja:

- UPU naselja Vođinci ili alternativno UPU-i slijedećih užih područja ukoliko se UPU naselja Vođinci ne bude radio:
 1. UPU „Sjever 1“
 2. UPU „Sjever 2“
 3. UPU „Istok 1“
 4. UPU „Istok 2“
 5. UPU „Jug“
 6. UPU „Jugozapad“
- UPU „Gospodarska zona“

II. PRIMJEDBE NA GRAFIČKI DIO

4.5. Odgovor na primjedbu na Kartografski prikaz „3. Uvjeti korištenja i zaštite prostora“

Odgovor na primjedbu: PRIMJEDBA SE PRIHVAĆA

4.6. Odgovor na primjedbu na Kartografski prikaz „4. Građevinsko područje naselja Vođinci i izdvojeno građevinsko područje izvan naselja Gospodarska zona“

Odgovor na primjedbu: PRIMJEDBA SE PRIHVAĆA

5. Odgovor na mišljenje/prijedloge INA SD istraživanje i proizvodnja nafte i plina

Odgovor na primjedbu: PRIJEDLOZI SE NE PRIHVAĆAJU

Obrazloženje: Prijedlozi su dostavljeni izvan roka, odnosno nakon isteka roka za dostavu primjedbi te se sukladno članku 90. Zakona o prostornom uređenju i gradnji smatra da „INA SD“ nema primjedbi.

Osim toga, ugrađivanje navedenih podataka nije u Odluci o Izradi Izmjena i dopuna PPUO Vođinci navedeno kao razlog za izmjene pa ih i zbog tog razloga nije moguće razmatrati u sklopu ovih Izmjena i dopuna (vidjeti Uputu Ministarstva graditeljstva i prostornog uređenja od 05.04.2012. (Klasa: 350-02/12-01/1 Urbr.: 531-05-12-1) prema kojoj se zahtjevi mogu dati samo ukoliko su direktno vezani uz obuhvat izmjene i dopune prostornog plana, a ne u obuhvatu predmetnog prostornog plana u cijelosti).

F) EVIDENCIJA POSTUPKA IZRADE I DONOŠENJA PROSTORNOG PLANA

- 15.02.2011. Općinsko vijeće Općine Vođinci na 19. sjednici donijelo Odluku o izradi Izmjena i dopuna PPUO Vođinci
- 09.06.2011. Odluka o izradi objavljena u "Službenog vjesniku" Vukovarsko-srijemske županije 7/11.
- 17.10.2011. Poslani zahtjevi za dostavu podataka tijelima i osobama iz čl. 79. Zakona o prostornom uređenju i gradnji:
1. REPUBLIKA HRVATSKA
MINISTARSTVO KULTURE
Uprava za zaštitu kulturne baštine
Konzervatorski odjel u Vukovaru
Olajnica 19
32000 VUKOVAR
 2. REPUBLIKA HRVATSKA
MINISTARSTVO KULTURE
Uprava za zaštitu prirode
Runjaninova 2
10000 ZAGREB
 3. REPUBLIKA HRVATSKA
MINISTARSTVO OBRANE
Služba za nekretnine, graditeljstvo i zaštitu okoliša
Sarajevska cesta 7
10000 ZAGREB
 4. REPUBLIKA HRVATSKA
MINISTARSTVO POLJOPRIVREDE, RIBARSTVA I RURALNOG RAZVOJA
Uprava za poljoprivredno zemljište
G.-đa Ana Budanko-Penavić
Ulica grada Vukovara 78
10000 ZAGREB
 5. REPUBLIKA HRVATSKA
MINISTARSTVO REGIONALNOG RAZVOJA, ŠUMARSTVA I VODNOG
GOSPODARSTVA
Babonićeva 121
10000 ZAGREB
 6. URED DRŽAVNE UPRAVE U VUKOVARSKO-SRIJEMSKOJ ŽUPANIJI
Služba za gospodarstvo
Odsjek za poljoprivredu, šumarstvo i vodno gospodarstvo
Županijska 11
32000 VUKOVAR
 7. MUP- POLICIJSKA UPRAVA VUKOVARSKO-SRIJEMSKA,
Protupožarni odjel
Glagoljaška 27b
32100 VINKOVCI

8. SUSJEDNE JEDINICE LOKALNE SAMOUPRAVE:
 - OPĆINA IVANKOVO
 - OPĆINA STARI MIKANOVCI
 - OPĆINA SEMELJCI
9. HRVATSKA AGENCIJA ZA POŠTU I ELEKTRONIČKE KOMUNIKACIJE
Jurišičeva 13
10000 ZAGREB
10. HT-HRVATSKE TELEKOMUNIKACIJE d.d.
Sektor za regionalnu mrežu
Regija 4-Istok
Kardinala A. Štepinca 8b
31000 OSIJEK
11. OT-OPTIMA TELEKOM d.o.o.
Regija Istok
Lorenza Jägera 2
31000 OSIJEK
12. T-MOBILE HRVATSKA d.o.o.
Sektor za planiranje i razvoj sustava
Ulica grada Vukovara 23
10000 ZAGREB
13. VIPNET d.o.o.
Odjel izgradnje
Ulica Hrvatske Republike 43
31000 OSIJEK
14. TELE 2 d.o.o.
Ulica grada Vukovara 269D
10000 ZAGREB
15. HEP-OPERATOR PRIJENOSNOG SUSTAVA d.o.o.
Prijenosno područje Osijek
Šetalište kardinala F. Šepera 1a
31000 OSIJEK
16. HEP-OPERATOR DISTRIBUCIJSKOG SUSTAVA d.o.o.
Elektra Vinkovci
Kralja Zvonimira 96
32100 VINKOVCI
17. PLINACRO d.o.o.
Savska cesta 88a
10000 ZAGREB
18. PLINARA ISTOČNE SLAVONIJE
Ohridska 17
32100 VINKOVCI
19. INA-INDUSTRIJA NAFTE d.d.,
SD Istraživanje i proizvodnja nafte i plina
Sektor istraživanja i proizvodnje nafte i plina za JIE
Služba za odnose s državnom i lokalnom upravom za IPNP
Gosp. Boris Veronek
A. V. Holjevca 10
10000 ZAGREB

20. JANAF d.d.
Miramarska 24
10000 ZAGREB
 21. HRVATSKE CESTE d.o.o.
Odjel za studije i projekte
Vončinina 3
10000 ZAGREB
 22. UPRAVA ZA CESTE VUKOVARSKO-SRIJEMSKJE ŽUPANIJE
Glagoljaška 4
32100 VINKOVCI
 23. HRVATSKE VODE ZAGREB
VGO za vodno područje sliva Save, Zagreb
VGI "Biđ-Bosut" Vinkovci
J. Kozarca 28
32100 VINKOVCI
 24. HRVATSKE VODE ZAGREB
Ulica grada Vukovara 220
10000 ZAGREB
 25. VINKOVAČKI VODOVOD I KANALIZACIJA, d.o.o.
Dragutina Žanića-Karle 47a
32100 VINKOVCI
 26. JAVNA USTANOVA ZAVOD ZA PROSTORNO UREĐENJE
VUKOVARSKO-SRIJEMSKJE ŽUPANIJE
Glagoljaška 27
32100 VINKOVCI
 27. VUKOVARSKO-SRIJEMSKA ŽUPANIJA
Upravni odjel za prostorno uređenje, graditeljstvo i zaštitu okoliša
Županijska 9
32000 VUKOVAR
 28. PODRUČNI URED ZA ZAŠTITU I SPAŠAVANJE VUKOVAR
L. Ružičke 1
32000 VUKOVAR
- 24.10.2011. Zaprimljeni podatci Državne uprave za zaštitu i spašavanje Područni ured za zaštitu i spašavanje Vukovar Odjel za preventivne, planske i inspekcijske poslove
- 24.10.2011. Zaprimljeni podatci HAKOM-a
- 27.10.2011. Zaprimljeni podatci Plinacro d.o.o.
- 28.10.2011. Zaprimljeni podatci Uprave za ceste Vukovarsko-srijemske županije
- 03.11.2011. Zaprimljeni podatci HEP-a-Operator distribucijskog sustava d.o.o. Elektra Vinkovci
- 03.11.2011. Zaprimljeni podatci Ureda državne uprave u Vukovarsko-srijemskoj županiji, Služba za gospodarstvo i imovinsko-pravne poslove Vukovar
- 04.11.2011. Zaprimljeni podatci JANAF-a

- 07.11.2011. Zaprmljeni podatci Hrvatske ceste d.o.o. Sektor za studije i projektiranje Odjel za studije, zakonsku i tehničku regulativu
- 10.11.2011. Zaprmljeni podatci INA d.d. SD Istraživanje i proiz. nafte i plina Sektor istraživanja i proizvodnje NIP za JIP
- 14.11.2011. Zaprmljeni podatci Ministarstva obrane Uprave za materijalne resurse
- 17.11.2011. Zaprmljeni podatci Hrvatske vode Vodnogospodarski odjel za srednju i donju Savu
- 18.11.2011. Zaprmljeni podatci Ministarstva kulture Uprava za zaštitu kulturne baštine Konzervatorski odjel u Vukovaru
- 23.11.2011. Zaprmljeni podatci Hrvatski Telekom d.d.
- 24.11.2011. Zaprmljeni podatci Ministarstva kulture Uprava za zaštitu prirode
- 24.11.2011. Zaprmljeni podatci Ministarstva poljoprivrede, ribarstva i ruralnog razvoja
- 30.11.2011. Zaprmljeni podatci Ministarstva regionalnog razvoja, šumarstva i vodnog gospodarstva
- 30.05.2012. Poslani pozivi i materijal za Prethodnu raspravu sukladno članku 83. Zakona o prostornom uređenju i gradnji sljedećim tijelima i osobama:
1. REPUBLIKA HRVATSKA
 MINISTARSTVO KULTURE
 Uprava za zaštitu kulturne baštine
 Konzervatorski odjel u Vukovaru
 Olajnica 19
 32000 VUKOVAR
 2. REPUBLIKA HRVATSKA
 MINISTARSTVO KULTURE
 Uprava za zaštitu prirode
 Runjaninova 2
 10000 ZAGREB
 3. REPUBLIKA HRVATSKA
 MINISTARSTVO OBRANE
 Služba za nekretnine, graditeljstvo i zaštitu okoliša
 Sarajevska cesta 7
 10000 ZAGREB
 4. REPUBLIKA HRVATSKA
 MINISTARSTVO POLJOPRIVREDE, RIBARSTVA I RURALNOG RAZVOJA
 Uprava za poljoprivredno zemljište
 G.-đa Ana Budanko-Penavić
 Ulica grada Vukovara 78
 10000 ZAGREB
 5. REPUBLIKA HRVATSKA
 MINISTARSTVO REGIONALNOG RAZVOJA, ŠUMARSTVA I VODNOG
 GOSPODARSTVA
 Babonićeva 121
 10000 ZAGREB

6. URED DRŽAVNE UPRAVE U VUKOVARSKO-SRIJEMSKOJ ŽUPANIJI
Služba za gospodarstvo
Odsjek za poljoprivredu, šumarstvo i vodno gospodarstvo
Županijska 11
32000 VUKOVAR
7. MUP- Policijska uprava Vukovarsko-srijemska,
Protupožarni odjel
Glagoljaška 27b
32100 VINKOVCI
8. HRVATSKA AGENCIJA ZA POŠTU I ELEKTRONIČKE KOMUNIKACIJE
Jurišićeva 13
10000 ZAGREB
9. ZAVOD ZA PROSTORNO UREĐENJE VUKOVARSKO-SRIJEMSKE
ŽUPANIJE
10. HT-HRVATSKE TELEKOMUNIKACIJE d.d.
Sektor za regionalnu mrežu
Regija 4-Istok
Kardinala A. Stepinca 8b
31000 OSIJEK
11. OT-OPTIMA TELEKOM d.o.o.
Regija Istok
Lorenza Jägera 2
31000 OSIJEK
12. T-MOBILE HRVATSKA d.o.o.
Sektor za planiranje i razvoj sustava
Ulica grada Vukovara 23
10000 ZAGREB
13. VIPNET d.o.o.
Odjel izgradnje
Ulica Hrvatske Republike 43
31000 OSIJEK
14. TELE 2 d.o.o.
Ulica grada Vukovara 269D
10000 ZAGREB
15. HEP-OPERATOR PRIJENOSNOG SUSTAVA d.o.o.
Prijenosno područje Osijek
Šetalište kardinala F. Šepera 1a
31000 OSIJEK
16. HEP-OPERATOR DISTRIBUCIJSKOG SUSTAVA d.o.o.
Elektra Vinkovci
Kralja Zvonimira 96
32100 VINKOVCI
17. PLINACRO d.o.o.
Savska cesta 88a
10000 ZAGREB

18. INA-INDUSTRIJA NAFTE d.d.,
SD Istraživanje i proizvodnja nafte i plina
Sektor istraživanja i proizvodnje nafte i plina za JIE
Služba za odnose s državnom i lokalnom upravom za IPNP
Gosp. Boris Veronek
A. V. Holjevca 10
10000 ZAGREB
 19. JANAF d.d.
Miramarska 24
10000 ZAGREB
 20. HRVATSKE CESTE d.o.o.
Odjel za studije i projekte
Vončinina 3
10000 ZAGREB
 21. UPRAVA ZA CESTE VUKOVARSKO-SRIJEMSKJE ŽUPANIJE
Glagoljaška 4
32100 VINKOVCI
 22. HRVATSKE VODE ZAGREB
VGO za vodno područje sliva Save, Zagreb
VGI "Biđ-Bosut" Vinkovci
J. Kozarca 28
32100 VINKOVCI
 23. HRVATSKE VODE ZAGREB
Ulica grada Vukovara 220
10000 ZAGREB
 24. VUKOVARSKO-SRIJEMSKA ŽUPANIJA
Upravni odjel za prostorno uređenje, graditeljstvo i zaštitu okoliša
Županijska 9
32000 VUKOVAR
 25. PODRUČNI URED ZA ZAŠTITU I SPAŠAVANJE VUKOVAR
L. Ružičke 1
32000 VUKOVAR
- 31.05.2012. Na oglasnoj ploči u prostorijama Općine Vođinci objavljena Prethodna rasprava
- 01.06.2012. U „Vinkovačkom listu“ objavljena Prethodna rasprava
- 12.06.2012. U prostorijama Općine Vođinci održana Prethodna rasprava
- 13.06.2012. Zaprimljeno očitovanje Državne uprave za zaštitu i spašavanje Područni ured za zaštitu i spašavanje Vukovar Odjel za preventivne, planske i inspekcijske poslove
- 14.06.2012. Na web stranici Općine objavljena obavijest o izradi plana
- 15.06.2012. U „Vinkovačkom listu“ objavljena obavijest o izradi plana
- 14.06.2012. Zaprimljene smjernice Uprave za ceste Vukovarsko-srijemske županije
- 19.06.2012. Zaprimljeno očitovanje JANAF-a
- 20.06.2012. Na 29. sjednici Općinskog vijeća donešen zaključak o broju uvjetnih grla za koji treba dozvoliti gradnju unutar građevinskog područja naselja


- 28.06.2012. Zaprimiteljne smjernice Hrvatski Telekom d.d.
- 02.07.2012. Zaprimiteljno mišljenje INA d.d. SD Istraživanje i proiz. Nafta i plina Sektor istraživanja i proizvodnje NIP za JIP
- 02.07.2012. Zaprimiteljno mišljenje Hrvatske ceste d.o.o. Zagreb
- 02.07.2012. Napravljeno izvješće o prethodnoj raspravi u tijeku izrade Izmjena i dopuna Prostornog plana uređenja Općine Vođinci
- 09.07.2012. Općinski načelnik donio Zaključak o utvrđivanju Prijedloga Izmjena i dopuna Prostornog plana uređenja Općine Vođinci ("Službeni vjesnik" Vukovarsko-srijemske županije 7/12. od 12.07.2012.)
- 09.07.2012. Na oglasnoj ploči u prostorijama Općine Vođinci objavljena Javna rasprava
- 12.07.2012. U "Službenom vjesniku" Vukovarsko-srijemske županije 7/12. objavljena Javna rasprava
- 30.07.2012. Poslane posebne pisane obavijesti o Javnoj raspravi prema čl. 87. Zakona o prostornom uređenju i gradnji sljedećim tijelima i osobama:
1. Ministarstvo kulture, Uprava za zaštitu kulturne baštine, Konzervatorski odjel u Vukovaru,
 2. Ministarstvo kulture, Uprava za zaštitu prirode, Zagreb
 3. Ministarstvo poljoprivrede, ribarstva i ruralnog razvoja, Uprava za poljoprivredno zemljište
 4. Ministarstvo regionalnog razvoja, šumarstva i vodnog gospodarstva
 5. Ured državne uprave u Vukovarsko-srijemskoj županiji, Služba za gospodarstvo, Odjel za poljoprivredu, šumarstvo i vodno gospodarstvo
 6. Hrvatska agencija za poštu i elektroničke komunikacije, Zagreb
 7. Hrvatski telekom, Zagreb
 8. HEP-Operator distribucijskog sustava d.o.o., Elektra Vinkovci
 9. Plinacro d.o.o., Zagreb
 10. INA – Industrija nafte d.d., SD Istraživanje i proizvodnja nafte i plina, Sektor istraživanja i proizvodnje nafte i plina za JIE
 11. JANAF d.d., Zagreb
 12. Hrvatske ceste d.o.o., Odjel za studije i projekte, Zagreb
 13. Uprava za ceste Vukovarsko-srijemske županije, Vinkovci
 14. Hrvatske vode Zagreb
 15. Područni ured za zaštitu i spašavanje Vukovar
 16. Zavod za prostorno uređenje Vukovarsko-srijemske županije
- 31.07.2012. Na web stranici Općine Vođinci objavljena Javna rasprava
- 20.08.-18.09.2012. Traje Javni uvid
- 10.09.2012. Javno izlaganje u tijeku Javne rasprave
- 18.09.2012. Zaprimiteljno očitovanje Uprave za ceste Vukovarsko-srijemske županije
- 18.09.2012. Zaprimiteljno zahtjev Stjepana Šrajera
- 20.09.2012. Zaprimiteljno zahtjev Antuna Šarca
- 24.09.2012. Zaprimiteljno Mišljenje Hrvatske ceste d.o.o. za upravljanje, građenje i održavanje državnih cesta

- 24.09.2012. Zaprimljena zamolba Martina Kordića
- 26.09.2012. Zaprimljene primjedbe Zavoda za prostorno uređenje Vukovarsko-srijemske županije
- 26.09.2012. Istekao rok za podnošenje primjedbi i prijedloga na Prijedlog Plana
- 27.09.2012. Zaprimljeno mišljenje INA SD istraživanje i proizvodnja nafte i plina
- 06.12.2012. Općinski načelnik donio Zaključak o utvrđivanju Nacrta konačnog prijedloga ("Službeni vjesnik" Vukovarsko-srijemske županije 13/12. od 18.12.2012.)
- 13.12.2012. Nacrt konačnog prijedloga poslan tijelima i osobama određenim posebnim propisima radi davanja mišljenja/suglasnosti o poštivanju zahtjeva iz čl. 79. stavka 1., odnosno očitovanja iz čl. 90. stavka 1. Zakona o prostornom uređenju i gradnji te da su rješenja u skladu sa zahtjevima posebnih propisa i drugih dokumenata iz njihova djelokruga
- Popis tijela i osoba:
1. Državna uprava za zaštitu i spašavanje Područni ured za zaštitu i spašavanje Vukovar
 2. Ministarstvo kulture Uprava za zaštitu kulturne baštine Konzervatorski odjel Vukovar
 3. Ministarstvo zaštite okoliša i prirode
 4. Ministarstvo poljoprivrede, ribarstva i regionalnog razvoja Uprava za poljoprivredno zemljište
 5. Ministarstvo regionalnog razvoja, šumarstva i vodnog gospodarstva
 6. Zavod za prostorno uređenje Vukovarsko-srijemske županije
 7. Hrvatska agencija za poštu i elektroničke komunikacije
 8. Hrvatski telekom, Zagreb
 9. Plinacro d.o.o.
 10. INA SD istraživanje i proizvodnja nafte i plina
 11. JANAF d.d.
 12. Hrvatske vode, Zagreb
 13. Hrvatske ceste d.o.o., odjel za studije i prijekte
- 18.12.2012. Zaključak o utvrđivanju Nacrta konačnog prijedloga objavljen u "Službenom vjesniku" Vukovarsko-srijemske županije 13/12.
- 20.12.2012. Zaprimljeno pozitivno mišljenje Hrvatske agencije za poštu i elektroničke komunikacije
- 20.12.2012. Zaprimljeno pozitivno mišljenje Državne uprave za zaštitu i spašavanje Područni ured za zaštitu i spašavanje Vukovar
- 27.12.2012. Zaprimljeno pozitivno mišljenje JANAF d.d., s dodatnim zahtjevima
- 27.12.2012. Zaprimljeno pozitivno mišljenje Hrvatske ceste d.o.o., odjel za studije i prijekte, s dodatnim zahtjevima
- 09.01.2013. Zaprimljeno pozitivno mišljenje Ministarstva kulture Uprava za zaštitu kulturne baštine Konzervatorski odjel Vukovar
- 16.01.2013. Zaprimljeno mišljenje Zavoda za prostorno uređenje Vukovarsko-srijemske županije, s dodatnim zahtjevima
- 18.01.2013. Zaprimljeno pozitivno mišljenje INA SD istraživanje i proizvodnja nafte i plina

- 18.01.2013. Zaprimitljeno pozitivno mišljenje Hrvatskih voda, Zagreb
- 18.01.2013. Zaprimitljeno pozitivno mišljenje Ministarstva zaštite okoliša i prirode
- 18.01.2013. Zaprimitljeno pozitivno mišljenje Ministarstva poljoprivrede Uprava vodnog gospodarstva
- 27.01.2013. Protekao rok za dostavu mišljenja/suglasnosti o poštivanju zahtjeva iz čl. 79. stavka 1., odnosno očitovanja iz čl. 90. stavka 1. Zakona o prostornom uređenju i gradnji te da su rješenja u skladu sa zahtjevima posebnih propisa i drugih dokumenata iz njihova djelokruga.
Do isteka roka svoje mišljenje/suglasnost nisu dostavili:
1. Ministarstvo poljoprivrede, ribarstva i regionalnog razvoja Uprava za poljoprivredno zemljište
2. Hrvatski telekom, Zagreb
3. Plinacro d.o.o.
te se sukladno čl. 94. stavak 2. smatra da je mišljenje dano, odnosno da tijelo i/ili osoba nema primjedbi na nacrt konačnog prijedloga Plana
- 18.02.2013. Poslani Odgovori na primjedbe sudionicima Javne rasprave koji su dali primjedbe, a koje nisu prihvaćene ili nisu prihvaćene u cijelosti, sukladno čl. 96. Zakona o prostornom uređenju i gradnji:
1. Stjepan Šrajer
2. Antun Šarc
3. Martin Kordić
4. INA SD istraživanje i proizvodnja nafte i plina
- 22.02.2013. Zaprimitljena suglasnost Ministarstva poljoprivrede
- 25.02.2013. Općinski načelnik donio Zaključak o utvrđivanju Konačnog prijedloga Plana ("Službeni vjesnik" Vukovarsko-srijemske županije 2/13 od 28.02.2013.)
- 08.03.2013. Zaprimitljene primjedbe Zavoda za prostorno uređenje Vukovarsko-srijemske županije na Konačni prijedlog Plana
- 14.03.2013. Zaprimitljena suglasnost Župana Vukovarsko-srijemske županije
- 11.04.2013. Na 33. sjednici Općinskog vijeća Općine Vođinci donesena Odluka o donošenju Izmjena i dopuna Prostornog plana uređenja Općine Vođinci ("Službeni vjesnik" Vukovarsko-srijemske županije 7/13 od 22.04.2013.)

U nastavku su priloženi sljedeći preslici:

1. Odluka o izradi Izmjena i dopuna Prostornog plana uređenja Općine Vođinci ("Službeni vjesnik" Vukovarsko-srijemske županije, br. 7/11)
2. Zaključak o utvrđivanju Nacrta konačnog prijedloga Izmjena i dopuna Prostornog plana uređenja Općine Vođinci ("Službeni vjesnik" Vukovarsko-srijemske županije, br. 13/12)
3. Zaključak o utvrđivanju Konačnog prijedloga Izmjena i dopuna Prostornog plana uređenja Općine Vođinci ("Službeni vjesnik" Vukovarsko-srijemske županije br. 2/13.)



SLUŽBENI VJESNIK
VUKOVARSKO-SRIJEMSKJE ŽUPANIJE

Broj 7. God. XXIX Vinkovci, četvrtak, 9. lipnja 2011. Izlazi prema potrebi



OPĆINA VOĐINCI AKTI OPĆINSKOG VIJEĆA

Na temelju članka 78. Zakona o prostornom uređenju i gradnji („Narodne novine“ Republike Hrvatske, broj 76/07. i 38/09.) članka 34. Statuta Općine Vođinci („Službeni vjesnik“ Vukovarsko-srijemske županije, broj 15/09.), Općinsko vijeće Općine Vođinci na 19. sjednici održanoj dana 15. veljače 2011. godine, donijelo je

O D L U K U O IZRADI IZMJENA I DOPUNA PROSTORNOG PLANA UREĐENJA OPĆINE VOĐINCI

PRAVNA OSNOVA

Članak 1.

Ovom Odlukom započinje izrada Izmjena i dopuna Prostornog plana uređenja Općine (PPUO) Vođinci sukladno članku 102. Zakona o prostornom uređenju i gradnji («Narodne novine broj 76/07. i 38/09.).

OBUHVAAT IZMJENA I DOPUNA

Članak 2.

Izmjene i dopune PPUO Vođinci obuhvaćaju:

1. Promjena odredbi vezanih za držanje stoke u građevinskom području Vođinaca,
2. Smanjenje površine groblja u građevinskom području Vođinaca,
3. Usklađivanje s Izmjenama i dopunama Prostornog plana Vukovarsko-srijemske županije iz 2007. godine i
4. Usklađivanje s Izmjenama i dopunama Prostornog plana Vukovarsko-srijemske županije iz 2009. godine koje su u izradi, a očekuje se njihovo donošenje prije donošenja Izmjena i dopuna PPUO Vođinci,
5. Redefiniranje količine i obuhvata planova užih područja,
6. Ugrađivanje zahtjeva Ministarstva kulture vezanih uz zaštitu prirode i graditeljske baštine.

Navedeni zahtjevi će se na odgovarajući način ugraditi u tekstualni i grafički dio PPUO-a ukoliko ne postoje zapreke u smislu usklađenosti s planom šireg područja i zakonskim propisima, što je nedvojbeno moguće utvrditi samo neposredno kroz proces izrade plana.

OCJENA STANJA

Članak 3.

Ocjenom stanja unutar obuhvata PPUO Vođinci, uočeni su problemi vezani uz: gradnju građevina gospodarske namjene unutar granica građevinskog područja naselja Vođinci, površinu groblja u naselju Vođinci, redefiniranje količine i veličine planiranih obuhvata planova užih područja, kao i potrebu usklađivanja PPUO-a sa zahtjevima Ministarstva kulture i Prostornim planom Vukovarsko-srijemske županije.

CILJEVI I PROGRAMSKA POLAZIŠTA

Članak 4.

Osnovni cilj i programsko polazište je stvaranje prostornih uvjeta za planirani razvoj Općine Vođinci, te usklađivanje PPUO-a sa: Izmjenama i dopunama Prostornog plana Vukovarsko-srijemske županije i sa zahtjevima Ministarstva kulture.

POPIS POTREBNIH STRUČNIH PODLOGA

Članak 5.

Za potrebe izrade Izmjena i dopuna PPUO Vođinci nije potrebna izrada stručnih podloga, odnosno koristit će se važeći PPUO Vođinci.

NAČIN PRIBAVLJANJA STRUČNIH RJEŠENJA

Članak 6.

Stručna rješenja pribavit će se od strane stručnog izrađivača Plana.

VRSTA I NAČIN PRIBAVLJANJA KATASTARSKIH PLANOVA I ODGOVARAJUĆIH POSEBNIH GEODETSKIH PODLOGA

Članak 7.

U okviru izrade Izmjena i dopuna PPUO Vođinci koristiti će se kartografske podloge iz važećeg PPUO Vođinci.


POPIS TIJELA I OSOBA ODREĐENIH POSEBNIM PROPISIMA KOJA DAJU ZAHITJEVE

Članak 8.

Popis tijela i osoba određenih posebnim propisima koja daju zahtjeve (podaci, planske smjernice i propisani dokumenti) za izradu Izmjena i dopuna PPUO Vođinci iz područja svog

| Broj 7. | “SLUŽBENI VJESNIK” | Stranica | 224 |
|--|--------------------|--|-----|
| djelovanja, te drugih sudionika koji će sudjelovati u izradi je sljedeći: | | 10000 ZAGREB | |
| 1. REPUBLIKA HRVATSKA
MINISTARSTVO KULTURE
Uprava za zaštitu kulturne baštine
Konzervatorski odjel u Vukovaru
Olajnica 19
32000 VUKOVAR | | 10. HT-HRVATSKE TELEKOMUNIKACIJE
d.d.
Sektor za regionalnu mrežu
Regija 4-Istok
Kardinala A. Stepinca 8b
31000 OSIJEK | |
| 2. REPUBLIKA HRVATSKA
MINISTARSTVO KULTURE
Uprava za zaštitu prirode
Runjaninova 2
10000 ZAGREB | | 11. OT-OPTIMA TELEKOM d.o.o.
Regija Istok
Lorenza Jägera 2
31000 OSIJEK | |
| 3. REPUBLIKA HRVATSKA
MINISTARSTVO OBRANE
Služba za nekretnine, graditeljstvo i zaštitu okoliša
Sarajevska cesta 7
10000 ZAGREB | | 12. T-MOBILE HRVATSKA d.o.o.
Sektor za planiranje i razvoj sustava
Ulica grada Vukovara 23
10000 ZAGREB | |
| 4. REPUBLIKA HRVATSKA
MINISTARSTVO POLJOPRIVREDE,
RIBARSTVA I RURALNOG RAZVOJA
Uprava za poljoprivredno zemljište
G.-da Ana Budanko-Penavić
Ulica grada Vukovara 78
10000 ZAGREB | | 13. VIPNET d.o.o.
Odjel izgradnje
Ulica Hrvatske Republike 43
31000 OSIJEK | |
| 5. REPUBLIKA HRVATSKA
MINISTARSTVO REGIONALNOG
RAZVOJA, ŠUMARSTVA I VODNOG
GOSPODARSTVA
Babonićeva 121
10000 ZAGREB | | 14. TELE 2 d.o.o.
Ulica grada Vukovara 269D
10000 ZAGREB | |
| 6. URED DRŽAVNE UPRAVE U
VUKOVARSKO-SRIJEMSKOJ ŽUPANIJ
Služba za gospodarstvo
Odsjek za poljoprivredu, šumarstvo i vodno gospodarstvo
Županijska 11
32000 VUKOVAR | | 15. HEP-OPERATOR PRIJENOSNOG
SUSTAVA d.o.o.
Prijenosno područje Osijek
Šetalište kardinala F. Šepera 1a
31000 OSIJEK | |
| 7. MUP- POLICIJSKA UPRAVA
VUKOVARSKO-SRIJEMSKA,
Protupožarni odjel
Glagoljaška 27b
32100 VINKOVCI | | 16. HEP-OPERATOR DISTRIBUCIJSKOG
SUSTAVA d.o.o.
Elektra Vinkovci
Kralja Zvonimira 96
32100 VINKOVCI | |
| 8. SUSJEDNE JEDINICE LOKALNE
SAMOUPRAVE:
<ul style="list-style-type: none">• OPĆINA IVANKOVO• OPĆINA STARI MIKANOVCI• OPĆINA SEMELJCI | | 17. PLINACRO d.o.o.
Savska cesta 88a
10000 ZAGREB | |
| 9. HRVATSKA AGENCIJA ZA POŠTU I
ELEKTRONIČKE KOMUNIKACIJE
Jurišićeva 13 | | 18. PLINARA ISTOČNE SLAVONIJE
Ohridska 17
32100 VINKOVCI | |
| | | 19. INA-INDUSTRIJA NAFTE d.d.,
SD Istraživanje i proizvodnja nafte i plina
Sektor istraživanja i proizvodnje nafte i
plina za JIE Služba za odnose s državnom i
lokalnom upravom za IPNP
Gosp. Boris Veronek
A. V. Holjevca 10
10000 ZAGREB | |
| | | 20. JANAF d.d.
Miramarska 24
10000 ZAGREB | |
| | | 21. HRVATSKE CESTE d.o.o.
Odjel za studije i projekte
Vončinina 3 | |

| Broj 7. | “SLUŽBENI VJESNIK” | Stranica | 225 |
|--------------|--|--|-----|
| 10000 ZAGREB | | | |
| 22. | UPRAVA ZA CESTE VUKOVARSKO-SRJEMSKJE ŽUPANIJE
Glagoljaška 4
32100 VINKOVCI | Članak 11.
Izvori financiranja za izradu Plana osiguravaju se iz Proračuna Općine Vođinci. | |
| | | ZAVRŠNE ODREDBE | |
| 23. | HRVATSKE VODE ZAGREB
VGO za vodno područje sliva Save, Zagreb
VGI "Bid-Bosut" Vinkovci
J. Kozarca 28
32100 VINKOVCI | Članak 12.
Provođenje ove Odluke povjerava se Jedinstvenom upravnom odjelu Općine Vođinci. | |
| 24. | HRVATSKE VODE ZAGREB
Ulica grada Vukovara 220
10000 ZAGREB | Članak 13.
Ova Odluka stupa na snagu danom objavljivanja u «Službenom vjesniku Vukovarsko-srijemske županije» | |
| 25. | VINKOVAČKI VODOVOD I
KANALIZACIJA, d.o.o.
Dragutina Žanića-Karle 47a
32100 VINKOVCI | KLASA: 350-02/11-01/01
URBROJ:2188-14/06-11-56
Vođinci, 15. veljače 2011.godine | |
| | | PREDSJEDNIK OPĆINSKOG VIJEĆA
Jurica Cvitković | |
| 26. | JAVNA USTANOVA ZAVOD ZA
PROSTORNO UREĐENJE
VUKOVARSKO-SRJEMSKJE ŽUPANIJE
Glagoljaška 27
32100 VINKOVCI | | |
| 27. | VUKOVARSKO-SRJEMSKJA ŽUPANIJA
Upravni odjel za prostorno
uređenje, graditeljstvo i zaštitu okoliša
Županijska 9
32000 VUKOVAR | Općinsko vijeće Općine Vođinci na svojoj 20. sjednici održanoj dana 3. svibnja 2011. godine na prijedlog predlagatelja Vinkovačkog vodovoda i kanalizacije d.o.o. Vinkovci, Dragutina Žanića - Karle 47 A, na temelju članka 209. Zakona o vodama („Narodne novine“, Republike Hrvatske, broj 153/09), članka 59. i 63. Zakona o financiranju vodnog gospodarstva („Narodne novine“, Republike Hrvatske, broj 153/09), članka 34. Statuta Općine Vođinci („Službeni vjesnik“, Vukovarsko-srijemske županije, broj 15/09), donosi | |
| 28. | PODRUČNI URED ZA ZAŠTITU I
SPAŠAVANJE VUKOVAR
L.Ružičke 1
32000 VUKOVAR | | |
| | Tijela i osobe navedene u stavku 1. ovoga članka (osim onih pod rednim brojem 11) dužne su osigurati i dostaviti Općini u roku od 30 dana samo one zahtjeve (podatke, planske smjernice i propisane dokumente) koji su vezani uz predviđene izmjene i dopune PPUO-a, sukladno članku 79. Zakona o prostornom uređenju i gradnji. | | |
| | ROKOV I ZA IZRADU | | |
| | Članak 9.
Nacrt prijedloga Izmjena i dopuna PPUO Vođinci izradit će se najkasnije u roku od 90 dana od primitka zahtjeva iz članka 8. ove Odluke.
ZABRANA I VRIJEME TRAJANJE ZABRANE IZDAVANJA AKATA | | |
| | Članak 10.
Ovom se Odlukom tijekom izrade Izmjena i dopuna PPUO Vođinci ne utvrđuje zabrana izdavanja akata kojima se odobravaju zahvati u prostoru, odnosno građenje. | | |
| | IZVORI FINANCIRANJA IZRADE | | |
| | | ODLUKU
O PRIKLJUČENJU NA KOMUNALNE
VODNE GRAĐEVINE | |
| | | I. OPĆE ODREDBE | |
| | | Članak 1.
Ovom Odlukom utvrđuje se: | |
| | | - postupak i rokovi za priključenje građevina i drugih nekretnina na komunalne vodne građevine, | |
| | | - naknada za priključenje sukladno zakonu kojim se uređuje financiranje vodnog gospodarstva, | |
| | | - način plaćanja naknade za priključenje sukladno zakonu kojim se uređuje financiranje vodnog gospodarstva, | |
| | | - način i uvjeti financiranja gradnje komunalnih vodnih građevina od strane budućih korisnika, | |
| | | - prekršajne odredbe. | |



SLUŽBENI VJESNIK
VUKOVARSKO-SRIJEMSKJE ŽUPANIJE

Broj 13. God. XX Vinkovci, utorak, 18. prosinca 2012. Izlazi prema potrebi



OPĆINA VOĐINCI
AKTI OPĆINSKOG NAČELNIKA

Na temelju članka 94.stavak 1.Zakona o prostornom uređenju i gradnji ("Narodne novine" Republike Hrvatske, broj 76/07,38/09,55/11,90/11 i 50/12 u daljnjem tekstu Zakon) i čl.52.Statuta Općine Vođinci ("Službeni vjesnik" Vukovarsko-srijemske županije, broj 15/09), Općinski načelnik Općine Vođinci, donosi slijedeći

ZAKLJUČAK

o utvrđivanju Nacrta Konačnog prijedloga Izmjena i dopuna

Prostornog plana uređenja Općine Vođinci

I.

Utvrđuje se Nacrt Konačnog prijedloga Izmjena i dopuna prostornog plana uređenja Općine Vođinci na temelju prihvaćenog Izvješća o javnoj raspravi.

II.

Nacrt konačnog prijedloga plana obvezno se dostavlja tijelima i/ili osobama određenim posebnim propisima radi iskazivanja pisanih mišljenja.

Rok za davanje pisanih mišljenja iz stavka I.ovoga članka je 30 dana.Ako tijelo i/ili osoba ne dostavi mišljenje u tom roku,smatrati će se da je mišljenje dano,odnosno da je to tijel o i/ili osoba nema primjedbi na Nacrt konačnog prijedloga plana.

III.

Ovaj Zaključak objavit će se u "Službenom vjesniku" Vukovarsko-srijemske županije.

KLASA:350-02/12-01/2
URBROJ:2188-14/39-12
Vođinci,6. prosinca 2012.godine

OPĆINSKI NAČELNIK
Franjo Japelj

OPĆINA VOĐINCI AKTI OPĆINSKOG VIJEĆA

Na temelju članka 48. Zakona o lokalnoj i područnoj (regionalnoj) samoupravi („Narodne novine“ Republike Hrvatske, broj 33/01, 60/01 i 129/05.), članka. Statuta Općine Vođinci („Službeni vjesnik“ Vukovarsko-srijemske županije, broj 15/09) i članka 84 Poslovnika Općinskog vijeća („Službeni vjesnik“ Vukovarsko-srijemske županije, broj 15/09) na 32. sjednici Općinskog vijeća, održanoj 15. veljače 2013.godine, donesen je:

ZAKLJUČAK

povodom razmatranja Izvješća o radu općinskog načelnika općine Vođinci za razdoblje 30.06.-31.12.2012. godinu

I.

Općinsko vijeće Općine Vođinci prihvaća Izvješće o radu Općinskog načelnika Općine Vođinci za razdoblje od 30.06.2012. do 31.12.2012.godine.

II.

Ovaj zaključak stupa na snagu danom objave u „Službenom vjesniku“ Vukovarsko-srijemske županije.

KLASA: 022-05/13-01/01
URBROJ: 2188-14/02-13
Vođinci, 15. veljače 2013. godine

PREDSJEDNIK OPĆINSKOG VIJEĆA
Jurica Cvitković

Temeljem članka 24. stavak 3. Zakona o vodama („Narodne novine“ Republike Hrvatske, broj 153/09), te članka 34.Statuta Općine Vođinci („Službeni vjesnik“ Vukovarsko-srijemske županije, broj 15/09), Općinsko vijeće Općine Vođinci na svojoj 32. sjednici održanoj dana 15.veljače 2013.godine, donosi:

ODLUKU

o davanju prava korištenja (upravljanja) i održavanja komunalnih vodnih građevina za javnu vodoopskrbu na području naselja Vođinci javnom isporučitelju vodnih usluga Vinkovačkom vodovodu i kanalizaciji d.o.o.

Članak 1.

Općina Vođinci daje na korištenje (upravljanje) i održavanje komunalnih vodnih građevina za javnu vodoopskrbu na području naselja Vođinci javnom isporučitelju vodnih usluga Vinkovačkom vodovodu i kanalizacija d.o.o. Vinkovci

Članak 2.

Općina Vođinci i javni isporučitelj vodnih usluga Vinkovački vodovod i kanalizacija d.o.o. potpisat će Ugovor koji će sadržavati međusobna prava i obveze.

Članak 3.

Ova Odluka stupa na snagu danom objave u „Službenom vjesniku“ Vukovarsko-srijemske županije.

KLASA:325-10/13-01/01
URBROJ:2188-14/01-13
Vođinci, 15. veljače 2013. godine

PREDSJEDNIK OPĆINSKOG VIJEĆA
Jurica Cvitković

OPĆINA VOĐINCI AKTI OPĆINSKOG NAČELNIKA

Na temelju članka 95.stavak 1.Zakona o prostornom uređenju i gradnji („Narodne novine“ Republike Hrvatske, broj 76/07, 38/09, 55/11, 90/11 i 50/12 u daljnjem tekstu Zakon) i čl.52. Statuta Općine Vođinci („Službeni vjesnik“ Vukovarsko-srijemske županije, broj 15/09), Općinski načelnik Općine Vođinci, donosi sljedeći

ZAKLJUČAK

o utvrđivanju Konačnog prijedloga Izmjena i dopuna Prostornog plana uređenja Općine Vođinci

I.

Prihvataju se:Nacrtni Konačnog prijedloga Izmjena i dopuna prostornog plana uređenja Općine Vođinci Izvješće o javnoj raspravi i mišljenja opisana u čl.94.Zakona o prostornom uređenju i gradnji i utvrđuje Konačni prijedlog izmjena i dopuna Prostornog plana uređenja Općine Vođinci(u daljnjem tekstu :Konačni prijedlog Izmjena i dopuna plana).

II.

Konačni prijedlog Izmjena i dopuna plana dostaviti će se Županu radi davanja suglasnosti.

Broj 2. "SLUŽBENI VJESNIK" Stranica 77

III.

Po pribavljenoj suglasnosti Župana Konačni prijedlog Izmjena i dopuna plana dostaviti će se Općinskom vijeću na usvajanje.

IV.

Jedinstveni upravni odjel Općine Vodinci provesti će ovaj Zaključak.

V.

Ovaj Zaključak stupa na snagu danom objave u "Službenom vjesniku" Vukovarsko-srijemske županije.

VI.

Ovaj Zaključak objavit će se u "Službenom vjesniku" Vukovarsko-srijemske županije.

KLASA:350-02/12-01/03
URBROJ:2188-14/77-13
Vodinci, 25. veljače 2013.godine

OPĆINSKI NAČELNIK
Franjo Japelj

G) SAŽETAK ZA JAVNOST

ZAVOD ZA PROSTORNO PLANIRANJE d.d. OSIJEK

**IZMJENE I DOPUNE PROSTORNOG PLANA UREĐENJA
OPĆINE VOĐINCI
(Prijedlog)**

SAŽETAK ZA JAVNOST

OSIJEK, srpanj 2012.

OBRAZLOŽENJE IZMJENA I DOPUNA

Odlukom o izradi Izmjena i dopuna PPUO Vođinci ("Službeni vjesnik Vukovarsko-srijemske županije, br. 7/11) obuhvaćeno je šest Izmjena i dopuna.

Izmjene i dopune broj 1. i 6. se odnose samo na tekstualni dio Plana.

Izmjene br. 2., 3., 4. i 5. se odnose i na tekstualni dio plana i na kartografske prikaze.

Kartografski prikazi 2B., 2D., 2E., 3. i 4. se u cijelosti zamjenjuju novima.

Izmjena i dopuna br. 1.

Ova Izmjena i dopuna se odnosi na promjenu odredbi za provođenje vezanih za držanje stoke u građevinskom području naselja Vođinci.

Izmjena i dopuna br. 2.

Ova Izmjena i dopuna se odnosi na smanjenje površine groblja u građevinskom području naselja Vođinci.

Izmjena i dopuna br. 3.

Ova Izmjena i dopuna se odnosi na usklađivanje Prostornog plana uređenja Općine s Izmjenama i dopunama Prostornog plana Vukovarsko-srijemske županije iz 2007. godine.

Izmjena i dopuna br. 4.

Ova Izmjena i dopuna se odnosi na usklađivanje Prostornog plana uređenja Općine s Izmjenama i dopunama Prostornog plana Vukovarsko-srijemske županije iz 2009. godine.

Izmjena i dopuna br. 5.

Ova Izmjena i dopuna se odnosi na redefiniranje količine i obuhvata planova užih područja.

Izmjena i dopuna br. 6.

Ovom Izmjenom i dopunom usklađuje se plan sa zahtjevima Ministarstva kulture vezanih uz zaštitu prirode i graditeljske baštine.

H) MIŠLJENJA/SUGLASNOSTI NA KONAČNI PRIJEDLOG

ZAVOD ZA PROSTORNO UREĐENJE
VUKOVARSKO-SRIJEMSKA ŽUPANIJE
32 100 Vinkovci, Glagoljaška 27

Klasa: 350-02/13-01/04
Ur.broj: 2196/1-10-04-13-1
Vinkovci, 05.ožujka 2013.g.

REPUBLIKA HRVATSKA
VUKOVARSKO-SRIJEMSKA ŽUPANIJA
OPĆINA VOĐINCI

| | | | |
|---------------|-------|--|--|
| 08.03.2013.g. | | | |
| 350-02 | 78-13 | | |

PRIMIO NA ZNANJE

OPĆINA VOĐINCI

Predmet: Konačni prijedlog Izmjena i dopuna Prostornog plan uređenja općine Vođinci
- ispravke - traže se

Provjerom dostavljene dokumentacije utvrđeno je da su potrebne ispravke predmetnog plana kako slijedi:

Knjiga 1. - Tekstualni dio i grafički dio

I. Odredbe za provođenje

Članak 4.

Tekst: "- elektronička komunikacijska infrastruktura" dopuniti tako da glasi:
"- elektronička komunikacijska infrastruktura i druga povezana oprema"

Članak 7.

Umjesto članka "43" napisati "47".

Napisati da dosadašnji stavci (3) i (4) postaju stavci (5) i (6).

Članak 8.

Umjesto članka "46" napisati "50".

Mijenjanjem stavka obrisana je rečenica koja se odnosila na uvjetna grla. Vratiti rečenicu iza tablice jer će nedostajati definicija za uvjetno grlo.

Zašto je obrisana čl. 12. iz Nacrta konačnog prijedloga Plana? S obzirom da se tekst odnosi na elektroničke komunikacije isti ugraditi u čl. 12. Konačnog prijedloga Plana.

Članak 12.Stavak 9.

Nije se postupilo prema primjedbama danim na cijeli stavak u Nacrtu konačnog prijedloga. Uskladiti.

Stavak 25.

Nije se postupilo prema primjedbama danim na stavak u Nacrtu konačnog prijedloga. Uskladiti.

Članak 17.

Označiti stavak (2).

Prostreljica:
Ivana Premuš, arhitekt, dipl.ing.arh.





REPUBLIKA HRVATSKA



VUKOVARSKO-SRIJEMSKA ŽUPANIJA
ŽUPAN

Klasa: 350-02/13-01/02
Urbroj: 2196/1-01-13-1
Vinkovci, 12. ožujka 2013. godine

REPUBLIKA HRVATSKA
VUKOVARSKO-SRIJEMSKA ŽUPANIJA
OPĆINA VOĐINCI

| Primljeno: 14. 03. 2013. g. | | | | |
|-----------------------------|----------------|-------------|--------|---------|
| Org. jed. | Klasif. oznaka | Uradž. broj | Prilog | Vrijed. |
| | 350-02 | 79-13 | | |

Sukladno članku 98. stavak 4. Zakona o prostornom uređenju i gradnji ("Narodne novine" broj 76/07, 38/09 i 55/11) i čl. 113. Zakona o izmjenama i dopunama Zakona o prostornom uređenju i gradnji ("Narodne novine" br. 90/11), Župan Vukovarsko-srijemske županije, po zahtjevu općine Vođinci za suglasnost na Konačni prijedlog Izmjena i dopuna Prostornog plana uređenja općine Vođinci izdaje:

SUGLASNOST

Konačni prijedlog Izmjena i dopuna Prostornog plana uređenja općine Vođinci izrađen od Zavoda za prostorno planiranje d.d. Osijek, Vijenac Paje Kolarića 5a, 31000 Osijek, iz veljače 2013. godine u skladu je sa Prostornim planom Vukovarsko-srijemske županije ("Službeni vjesnik" Vukovarsko-srijemske županije broj 7/02, 8/07, 9/07 i 9/11).

Ova Suglasnost na priloženi Konačni prijedloga Izmjena i dopuna Prostornog plana uređenja općine Vođinci, izdaje se na temelju Izvješća o javnoj raspravi, Mišljenja Zavoda za prostorno uređenje Vukovarsko-srijemske županije, Klasa: 350-02/13-01/04, Ur.broj: 2196/1-10-04-13-2 od 11. ožujka 2013. godine i Nacrta Odluke o donošenju Izmjena i dopuna Prostornog plana uređenja općine Vođinci od 25. veljače 2013. godine s priložima iz članka 58. Zakona o prostornom uređenju i gradnji ("Narodne novine" broj 76/07, 38/09 i 55/11), kojim je utvrđeno da je Konačni prijedlog Izmjena i dopuna Prostornog plana uređenja općine Vođinci usklađen sa Prostornim planom Vukovarsko-srijemske županije ("Službeni vjesnik" Vukovarsko-srijemske županije broj 7/02, 8/07, 9/07 i 9/11).

ŽUPAN

Božo Galić, dipl. ing.

DOSTAVITI:

1. Općina Vođinci, 32 283 Vođinci, J.J. Strossmayera 198
2. Evidencija, ovdje
3. Arhiva



32000 Vukovar, Županijska 9, Palača Srijem, tel: 032/454-201, 454-202; fax: 032/454-200, 454-205
32100 Vinkovci, Glagoljaška 27/II, tel: 032/344-201, 332-281; fax: 032/331-981; E-mail: vsz-zupan@vk.htnet.hr

IV. DOKUMENTACIJA

REPUBLIKA HRVATSKA
TRGOVAČKI SUD U OSIJEKU

IZVADAK IZ SUDSKOG REGISTRA

SUBJEKT UPISA

MBS:

030006824

OIB:

78499807369

TVRKA/NAZIV:

1 ZAVOD ZA PROSTORNO PLANIRANJE, dioničko društvo

SKRAĆENA TVRKA/NAZIV:

1 ZPO, d.d.

PRIJEVOD TVRTKE/NAZIVA:

1 English Urban planing institute, share holding company,
Osijek, Croatia

SJEDIŠTE:

1 Osijek, Vij.P.Kolarića 5/A

PREDMET POSLOVANJA - DJELATNOŠTI:

- 1 51.1 - Posredovanje u trgovini
- 1 51.7 - Ostala trgovina na veliko
- 1 70.1 - Poslovanje vlastitim nekretninama
- 1 70.2 - Iznajmljivanje vlastitih nekretnina
- 1 70.31 - Agencije za promet nekretninama
- 1 72.3 - Obrada podataka
- 1 72.4 - Izrada baze podataka
- 1 74.13 - Istraživanje tržišta i ispit. javnog mnijenja
- 1 * - Savjetovanje i poslovi u arhitektonskoj djelatnosti
- 1 * - Inženjering, projektni menadžment i tehničke djelatnosti
- 1 * - Izrada elaborata o ekonomskoj vrijednosti poduzeća
- 1 * - Kopiranje, fotokopiranje, šapirografiranje i sl.usluge
- 1 * - Izvođenje investicijskih radova u inozemstvu i ustupanje investicijskih radova stranoj osobi u Hrvatskoj, a od toga samo:
- 1 * - Izrada ekspertiza i studija, invest.programa, prostornih i urban.planova i projekata, idejnih, glavnih i detaljnih projekata i investicijsko-tehn.dokumentacije, licitacijskih elab.(tenderske dokumentacije) i dr.investicijske dokument. za objekte i radove
- 1 * - Organizacija izgradnje kompletnih objekata (inženjering), izvodački inženjering i savjetodavni (konsulting) inženjering
- 1 * - Stručno-tehnički nadzor nad izvođenjem investicijskih radova u inozemstvu i nad izgradnjom investicijskih objekata

22-10-2010

D004, 2010-10-22 07:01:33

Stranica:





REPUBLIKA HRVATSKA
TRGOVAČKI SUD U OSIJEKU

IZVADAK IZ SUDSKOG REGISTRA

SUBJEKT UPISA

PREDMET POSLOVANJA - DJELATNOSTI:

- | | | |
|----|---|---|
| 1 | * | - Davanje stručne pomoći odnosno konzultantskih usluga u toku izgradnje i u radovima na izgrađenim objektima |
| 10 | * | - izrada studija o značajnom utjecaju plana i programa na okoliš |
| 10 | * | - izrada studija o utjecaju zahvata na okoliš uključujući i izradu studija o prihvatljivosti planiraoog zahvata u području prirode i izradu elaborata o zaštiti okoliša koji se odnose na zahvate za koje nije propisana obveza procjene utjecaja na okoliš |
| 10 | * | - izrada programa zaštite okoliša uključujući akcijske planove, izrada izvješća o stanju okoliša |

ČLANOVI UPRAVE/LIKVIDATORI:

- | | |
|---|---|
| 8 | Krunoslav Lipić, rođen 28.12.1955.godine, OI br.100459992/03
PU Osječko-baranjske
Osijek, Ivana Zajca 2 |
| 8 | - član uprave |
| 8 | - direktor, zastupa društvo pojedinačno i neograničeno |

NADZORNI ODBOR:

- | | |
|---|---|
| 8 | Sonja Cupec, 08.01.1947.godine, OI br.100923582/03 PU
Osječko-baranjska
Osijek, Sjenjak 44 |
| 8 | - predsjednik nadzornog odbora |
| 8 | Stjepan Stakor, rođen 14.05.1954.godine, OI br.13825154/98
MUP Osijek
Osijek, Vj.Gorana Zobundije 6 |
| 8 | - član nadzornog odbora |
| 9 | Vlado Sudar, rođ.21.05.1958., OI br.15135247 MUP Osijek
Osijek, A.Paradžika 10 |
| 9 | - zamjenik predsjednika nadzornog odbora |

TEMELJNI KAPITAL:

- | | |
|---|-----------------|
| 2 | 978.000,00 kuna |
|---|-----------------|

PRAVNI ODNOSI:

Pravni oblik:

- | | |
|---|------------------|
| 1 | dioničko društvo |
|---|------------------|

Temeljni akt:

- | | |
|---|---|
| 1 | Statut usvojen 03.11.1995. o usklađenju općih akata sa Zakonom o trgovačkim društvima |
| 2 | Odluka o izmjeni statuta od 26.04.1996. god. o usklađenju |

D004, 2010-10-22 07:01:33

Stranica: 2 od 3

22-10-2010





REPUBLIKA HRVATSKA
TRGOVAČKI SUD U OSIJEKU

IZVADAK IZ SUDSKOG REGISTRA

SUBJEKT UPISA

PRAVNI ODNOSI:

Temeljni akt:

temeljnog kapitala sa ZTD

- 5 Odluka Skupštine od 19.11.1999. godine o izmjenama i dopunama Statuta i Odluka Skupštine o izmjeni članova Nadzornog odbora.

Statut:

- 4 Odluka Skupštine od 19.11.1999.godine o izmjeni i dopuni Statuta, kojom se broj članova nadzornog odbora sa 5 članova smanjuje na 3 člana.
- 6 Odlukom Skupštine društva od 25.04.2003.g. brisan podnaslov ispred čl.15., promjenjen čl.18. koji se odnosi na oblik izdavanja dionica i vođenje podataka o pravima vezanim uz dionice, te brisani čl.18.-27. Statuta sa pripadajućim podnaslovima.
- 10 Odluka o izmjenama i dopunama Statuta, donesena na Skupštini Društva 04.10.2010. g., kojom se mijenjaju odredbe čl. 10., a odnose se na predmet poslovanja društva, te se dodaje članak 33. koji se odnosi na mogućnost imenovanja člana Nadzornog odbora

OSTALI PODACI:

- 7 Promjena osobnih podataka zamjenika predsjednika Nadzornog odbora zbog promjene adrese.

Upise u glavnu knjigu proveli su:

| RBU Tt | Datum | Naziv suda |
|-------------------|------------|-------------------------|
| 0001 Tt-95/956-2 | 21.11.1995 | Trgovački sud u Osijeku |
| 0002 Tt-96/337-2 | 06.06.1996 | Trgovački sud u Osijeku |
| 0003 Tt-97/872-4 | 16.09.1997 | Trgovački sud u Osijeku |
| 0004 Tt-00/173-2 | 18.02.2000 | Trgovački sud u Osijeku |
| 0005 Tt-00/73-4 | 18.02.2000 | Trgovački sud u Osijeku |
| 0006 Tt-03/605-2 | 26.05.2003 | Trgovački sud u Osijeku |
| 0007 Tt-03/1563-2 | 22.12.2003 | Trgovački sud u Osijeku |
| 0008 Tt-05/1376-7 | 10.01.2006 | Trgovački sud u Osijeku |
| 0009 Tt-07/1829-3 | 27.12.2007 | Trgovački sud u Osijeku |
| 0010 Tt-10/1736-2 | 19.10.2010 | Trgovački sud u Osijeku |

U Osijeku, 22. listopada 2010.

Ovlaštena osoba:

OVAJ IZVADAK VJERAN JE IZVORNIKU
BROJ UPISNIKA POD KOJIM JE IZVADAK
IZDAN R3-5218/10 -2

0004, 2010-10-22 07:01:33 TRGOVAČKI SUD U OSIJEKU Stranica: 3 od 3

Osijek,



UPRAVA SUDSKOG
REGISTRA



REPUBLIKA HRVATSKA

MINISTARSTVO
PROSTORNOG UREĐENJA,
GRADITELJSTVA I STANOVANJA

10000 Zagreb, Ulica grada Vukovara 78
Tel: 01/61 33 444 fax: 01/61 12 131



Uprava za prostorno uređenje

Klasa : 350-02/95-01/90
Urbrj: 531-02/1-1-95-2
Zagreb, 15. rujna 1995.

“ZAVOD ZA PROSTORNO PLANIRANJE” d.d.
Vijenac Paje Kolarića 5a
O S I J E K

Predmet: Suglasnost za upis u sudski registar
- dostavlja se

Na temelju odredbe članka 8. stavak 3. Zakona o prostornom uređenju (“Narodne novine”, br. 30/94) i odredbe članka 2. točka 1. Pravilnika o izdavanju suglasnosti za upis u sudski registar pravnih osoba koje obavljaju stručne poslove prostornog uređenja (“Narodne novine”, br. 93/94), Ministarstvo prostornog uređenja, graditeljstva i stanovanja daje

S U G L A S N O S T

ZA UPIS U SUDSKI REGISTAR

pravne osobe : **“ZAVOD ZA PROSTORNO PLANIRANJE” d.d.**

adresa : **OSIJEK, Vijenac Paje Kolarića 5a**

da obavlja stručne poslove prostornog uređenja u svezi s izradom:

- dokumenta prostornog uređenja i stručnih podloga za izdavanje lokacijskih dozvola





REPUBLIKA HRVATSKA
MINISTARSTVO ZAŠTITE OKOLIŠA,
PROSTORNOG UREĐENJA I
GRADITELJSTVA
10000 Zagreb, Ulica Republike Austrije 20
Tel: 01/37 82-444 Fax: 01/37 72-822

Uprava za prostorno uređenje

Klasa : UP/I-350-02/07-07/46
Urbr.: 531-06-07-3
Zagreb, 30. travnja 2007.

Ministarstvo zaštite okoliša, prostornog uređenja i graditeljstva, povodom zahtjeva tvrtke: ZAVOD ZA PROSTORNO PLANIRANJE d.d. iz Osijeka, Vijenac Paje Kolarića 5a, zastupan po direktoru: Krunoslav Lipić, dipl.ing.arh., za izdavanje suglasnosti za obavljanje stručnih poslova prostornog uređenja, na temelju odredbe članka 8.a stavka 1. Zakona o prostornom uređenju ("Narodne novine", br. 30/94, 68/98, 61/00, 32/02 i 100/04), donosi

RJEŠENJE

I. ZAVOD ZA PROSTORNO PLANIRANJE d.d. - u iz Osijeka, Vijenac Paje Kolarića 5a, daje se suglasnost za obavljanje svih stručnih poslova prostornog uređenja: izrade svih prostornih planova i stručnih podloga za izdavanje lokacijskih dozvola.

II. Pravna osoba iz točke I. izreke ovoga rješenja dužna je Ministarstvu zaštite okoliša, prostornog uređenja i graditeljstva dostaviti obavijest i dokumentaciju o naknadnoj promjeni uvjeta značajnih za davanje ove suglasnosti najkasnije u roku od 30 dana od dana nastanka promjene.

III. Suglasnost iz točke I. izreke ovoga rješenja oduzet će se ako pravna osoba prestane ispunjavati uvjete propisane za davanje suglasnosti ili ako stručne poslove prostornog uređenja obavlja protivno propisima koji uređuju prostorno uređenje.

Obrazloženje

ZAVOD ZA PROSTORNO PLANIRANJE d.d. iz Osijeka, Vijenac Paje Kolarića 5a, podnio je ovom Ministarstvu zahtjev za davanje suglasnosti za obavljanje svih stručnih poslova prostornog uređenja: izrade svih prostornih planova i stručnih podloga za izdavanje lokacijskih dozvola.

Uz zahtjev je priložio sve dokaze propisane člankom 3. Pravilnika o davanju i oduzimanju suglasnosti za obavljanje stručnih poslova prostornog uređenja ("Narodne novine", br. 21/06 i br.53/06) i to za slijedeće zaposlenike:

- Zvonimir Tucaković, dipl.ing.arh., ovlaštenu arhitekt, br.ovl. 1161,
- Krunoslav Lipić, dipl.ing.arh., ovlaštenu arhitekt, br.ovl. 1160,
- Sandra Horvat, dipl.ing.arh., ovlaštenu arhitekt, br.ovl. 3036,
- Vanesa Bolf, dipl.ing.arh.,
- Vlado Sudar, dipl.ing.grad.,
- Ivica Bugarić, dipl.ing.grad.,
- Mirko Strahinić, dipl.ing.stroj.,

Uvidom u navedenu dokumentaciju utvrđeno je da podnositelj zahtjeva ispunjava sve uvjete za izdavanje zatražene suglasnosti, propisane odredbama članka 2. stavka 1. navedenog Pravilnika.

Slijedom izloženog, a na temelju odredbe članka 202. stavak 1. Zakona o općem upravnom postupku preuzetog Zakonom o preuzimanju Zakona o općem upravnom postupku u Republici Hrvatskoj ("Narodne novine", br. 53/91 i 103/96 - Presuda Ustavnog suda), riješeno je kao u točki I. izreke ovoga rješenja.

U točki II. izreke ovoga rješenja odlučeno je u skladu s člankom 7. stavkom 3. Pravilnika o davanju i oduzimanju suglasnosti za obavljanje stručnih poslova prostornog uređenja.

Upozorenje iz točke III. izreke ovoga rješenja u skladu je s člankom 8.a Zakona o prostornom uređenju.

Upravna pristojba u državnim biljezima u iznosu od 70 kn po TAR. br. 1. i 2. Tarife upravnih pristojbi Zakona o upravnim pristojbama ("Narodne novine", br. 8/96 i 110/04) naljepljena je na zahtjevu i poništena je.

UPUTA O PRAVNOM LIJEKU:

Ovo rješenje je konačno u upravnom postupku, te se protiv njega ne može izjaviti žalba, ali se može pokrenuti upravni spor pred Upravnim sudom Republike Hrvatske.

Upravni spor pokreće se tužbom koja se podnosi u roku od 30 dana od dana dostave ovog rješenja i predaje se neposredno ili preporučeno poštom Upravnom sudu Republike Hrvatske.



Dostaviti:

1. ZAVOD ZA PROSTORNO PLANIRANJE d.d., Osijek, Vijenac P. Kolarića 5a,
2. Evidencija suglasnosti, ovdje
3. Spis, ovdje



REPUBLIKA HRVATSKA
HRVATSKA KOMORA ARHITEKATA
I INŽENJERA U GRADITELJSTVU

Klasa: UP/I-350-07/91-01/756
Urbroj: 314-01-99-1
Zagreb, 21. rujna 1999.

Na temelju članaka 24. i 50. Zakona o Hrvatskoj komori arhitekata i inženjera u graditeljstvu (Narodne novine, broj 47/98), Odbor za upise razreda arhitekata, rješavajući po zahtjevu koji je podnio LIPIC KRUNOSLAV, dipl.ing.arh., Osijek, Ivana Zajca 2, za upis u Imenik ovlaštenih arhitekata, donio je sljedeće

RJEŠENJE

1. U **Imenik ovlaštenih arhitekata** upisuje se **LIPIC KRUNOSLAV**, (JMBG 2812955300019), dipl.ing.arh., Osijek, u stručni smjer **Ovlašteni arhitekt**, pod rednim brojem **1160**, s danom upisa **01.09.99**.
2. Upisom u **Imenik ovlaštenih arhitekata**, LIPIC KRUNOSLAV, dipl.ing.arh., Osijek, stječe pravo na uporabu strukovnog naziva "**Ovlašteni arhitekt**" i pravo na obavljanje poslova temeljem članka 25. Zakona o Hrvatskoj komori arhitekata i inženjera u graditeljstvu, a u svezi sa člankom 4. stavkom 1. Statuta Hrvatske komore arhitekata i inženjera u graditeljstvu, te ostala prava i dužnosti sukladno posebnim propisima.
3. Ovlaštenom arhitektu izdaje se "**arhitektonska iskaznica**" i stječe pravo na uporabu "**pečata**".

Obrazloženje

LIPIC KRUNOSLAV, dipl.ing.arh. podnio je Zahtjev za upisu Imenik ovlaštenih arhitekata.

Odbor za upise razreda arhitekata proveo je postupak u povodu dostavljenog Zahtjeva, te je temeljem članka 24. stavka 2. Zakona o Hrvatskoj komori arhitekata i inženjera u graditeljstvu (Narodne novine, broj 40/99), a u svezi sa člankom 5. stavkom 4. i člankom 18. Statuta Hrvatske komore arhitekata i inženjera u graditeljstvu (Narodne novine, broj 40/99), riješeno kao u izreci.

Upisom u Imenik ovlaštenih arhitekata imenovana stječe pravo na izradu i uporabu pečata, sukladno članku 35. Statuta Hrvatske komore arhitekata i inženjera u graditeljstvu i na izdavanje "arhitektonske iskaznice".

Na temelju članka 141. stavka 1. točke 1. Zakona o općem upravnom postupku (Narodne novine, broj 53/91), predmet je riješen po skraćenom postupku.

Pouka o pravnom lijeku

Protiv ovog Rješenja žalba nije dopuštena, ali se može pokrenuti upravni spor podnošenjem tužbe Upravnom sudu Republike Hrvatske, u roku 30 dana od dana primitka ovog Rješenja.



Dostaviti:

1. LIPIĆ KRUNOSLAV
Osijek, Ivana Zajca 2
uz povrat potvrde o izvršenoj dostavi
2. U Zbirku isprava Komore
3. Pismohrana Komore

ZAVOD ZA PROSTORNO PLANIRANJE d.d. OSIJEK

Na temelju Članka 40. stavka 1. Zakona o prostornom uređenju i gradnji (NN br. 76/07, 38/09, 55/11), direktor Zavoda donosi

RJEŠENJE

O IMENOVANJU ODGOVORNOG VODITELJA NACRTA PRIJEDLOGA DOKUMENTA PROSTORNOG UREĐENJA

I

Imenuje se Krunoslav Lipić, dipl.ing.arh. za Odgovornog voditelja Nacrta prijedloga Izmjena i dopuna Prostornog plana uređenja Općine Vođinci.

II

Ovo Rješenje stupa na snagu danom donošenja.

Osijek, 09. lipnja 2011.

ZAVOD ZA PROSTORNO PLANIRANJE
d. d.
O S I J E K
Vijećac Paje Kolarića 5a

Direktor:
Krunoslav Lipić, dipl.ing.arh.