

### **III. OBVEZNI PRILOZI**

#### **A) OBRAZLOŽENJE IZMJENA I DOPUNA PROSTORNOG PLANA VUKOVARSKO-SRIJEMSKE ŽUPANIJE**

Važeći Prostorni plan Vukovarsko-srijemske županije donesen je i objavljen u Službenom vjesniku Vukovarsko-srijemske županije broj 7/02., 8/07. i 9/07.

Vukovarsko-srijemska županija donijela je Odluku o izradi Izmjena i dopuna Prostornog plana Vukovarsko-srijemske županije ("Službeni vjesnik VSŽ" broj 3/09) u segmentu elektroničke komunikacijske infrastrukture u svrhu planiranja i osiguravanja nužnih preduvjeta za izgradnju elektroničke komunikacijske infrastrukture, odnosno samostojećih antenskih stupova sukladno Zakonu o elektroničkim komunikacijama ("NN" broj 73/08).

Izmjene i dopune PPVSŽ obuhvaćaju sljedeće:

- U Odredbama za provođenje PPVSŽ određeni su novi uvjeti za gradnju elektroničkih komunikacija i
- U Kartografskom prikazu u MJ 1:100.000 "2B. Infrastrukturni sustavi – Pošta i telekomunikacije" određena su područja-zone za smještaj samostojećih antenskih stupova u radijusu od 1000-2000 metara unutar kojih je moguće locirati samo jedan stup.  
U kartografskom dijelu PPVSŽ, postojeći kartografski prikaz „2B. Infrastrukturni sustavi – Pošta i telekomunikacije“ u cijelosti se zamjenjuje ovim novim kartografskim prikazom.

#### **B) STRUČNE PODLOGE NA KOJIMA SE TEMELJE PROSTORNO PLANSKA RJEŠENJA**

- Zajednički plan razvoja elektroničke komunikacijske infrastrukture sa samostojećim antenskim stupovima na području Vukovarsko-srijemske županije za razdoblje od 2008.-20911. godine od strane Hrvatske agencije za poštu i elektroničke komunikacije, VIPnet d.o.o., T-mobile Hrvatske d.o.o. i Tele 2 d.o.o.

#### **C) POPIS SEKTORSKIH DOKUMENATA I PROPISA KOJE JE BILO POTREBNO POŠTIVATI U IZRADI PLANA**

- Zakon o prostornom uređenju i gradnji (N.N. 76/07 i 38/09)
- Pravilnik o mjerama zaštite od elementarnih nepogoda i ratnih opasnosti u prostornom planiranju i uređenju prostora (N.N. 29/83., 36/85 i 42/86)
- Pravilnik o sadržaju, mjerilima kartografskih prikaza, obveznim prostornim pokazateljima i standardu elaborata prostornih planova (N.N. 106/98., 39/04., 45/04., 163/04)
- Pravilnik o osiguranju pristupačnosti građevina osobama s invaliditetom i smanjenom pokretljivošću ("NN", br. 151/05.)
- Zakon o zaštiti i očuvanju kulturnih dobara (N.N. 69/99., N.N. 151/03., N.N. 157/03 ispravak)
- Zakon o zaštiti prirode ("NN", br. 70/05.)

- Pravilnik o prostornim standardima, normativima te urbanističko-tehničkim uvjetima za planiranje mreže športskih objekata (N.N. 38/91)
- Zakon o javnim cestama (N.N. 180/04, N.N. 138/06)
- Zakon o sigurnosti prometa na javnim cestama (N.N. 105/04, N.N. 142/06)
- Pravilnik o uvjetima za projektiranje i izgradnju priključka i prilazu na javnu cestu (N.N. 119/07)
- Zakon o elektroničkim komunikacijama (N.N. 73/08 i 138/08)
- Zakon o energiji (N.N. 68/01.; 177/04)
- Zakon o tržištu električne energije (N.N. 177/04)
- Podzakonski akt
- Opći uvjeti isporuke električne energije (N.N. 8/91)
- Opći uvjeti za opskrbu električnom energijom (N.N. 14/06)
- Pravilnik o tehničkim normativima za izgradnju nadzemnih elektroenergetskih vodova nazivnog napona od 1 kV do 400 kV ("Službeni list" 65/88.; N.N. 55/96.; 24/97)
- Zakon o zaštiti okoliša (N.N. 110/07)
- Pravilnik o procjeni utjecaja na okoliš ("NN", br. 59/00., 136/04. i 85/06)
- Zakon o zaštiti zraka ("NN", br. 178/04)
- Zakon o zaštiti od buke ("NN", br. 20/03)
- Pravilnik o najvišim dopuštenim razinama buke u sredini u kojoj ljudi rade i borave (NN", br. 145/04)
- Pravilnik o uvjetima za vatrogasne pristupe ("NN", br. 35/94. i 142/03)
- Pravilnik o hidrantskoj mreži za gašenje požara ("NN", br. 8/06)
- Zakon o zaštiti od požara (N.N. 58/93., 33/05)
- Zakon o tržištu plina (N.N. 40/07)
- Pravilnik o tehničkim uvjetima i normativima za siguran transport tekućih i plinovitih ugljikovodika magistralnim naftovodima i plinovodima te naftovodima i plinovodima za međunarodni transport ("Službeni list" SFRJ, br. 26/85. i "NN", br. 53/91.)
- Zakon o vodama (N.N. 107/95., 150/05)
- Odluka o utvrđivanju slivnog područja (N.N. 20/96., 98/98., 5/99)
- Odluka o utvrđivanju granica vodnih područja (N.N. 20/96., 98/98., 5/99)
- Pravilnik o utvrđivanju zona sanitarne zaštite izvorišta (N.N. 55/02)
- Pravilnik o graničnim vrijednostima pokazatelja, opasnih i drugih tvari u otpadnim vodama (N.N. 40/99., 6/01., 14/01)
- Državni plan za zaštitu voda (N.N. 8/99)
- Zakon o komunalnom gospodarstvu (N.N. 36/95., 70/97., 128/99., 57/00., 129/00., 59/01., 26/03., 82/04., 110/04., 178/04)
- Zakon o otpadu (N.N. 178/04., 153/05., 111/06)
- Pravilnik o vrstama otpada (N.N. 27/96)
- Pravilnik o gospodarenju otpadom (N.N. 23/07., 111/07)
- Zakon o obrani (N.N. 33/02., 58/02. i 76/07)
- Pravilnik o zaštitnim i sigurnosnim zonama vojnih objekata (N.N. 175/03)
- Pravilnik o kriterijima za određivanje gradova i naseljenih mjesta u kojima se moraju graditi skloništa i drugi objekti za zaštitu (N.N. 2/91)
- Pravilnik o prostornim standardima, normativima te urbanističko-tehničkim uvjetima za planiranje mreže športskih objekata (N.N. 38/91)
- Osnovna mreža zdravstvene djelatnosti (N.N. 188/04. i 115/07)
- Zakon o zaštiti od elementarnih nepogoda (N.N. 73/97)
- Pravilnik o tehničkim, gospodarskim i drugim uvjetima za uređenje sredstava melioracijske odvodnje, te osnovama za tehničko i gospodarsko održavanje sustava (N.N. 4/98)
- Uredba o klasifikaciji voda (N.N. 77/98)
- Uredba o opasnim tvarima u vodama (N.N. 78/98)
- Pravilnik o graničnim vrijednostima pokazatelja, opasnih i drugih tvari u otpadnim vodama (N.N. 40/99., 6/01. i 14/01)

- Pravilnik o zaštitnim mjerama i uvjetima za određivanje zona sanitarne zaštite izvorišta vode za piće (N.N. 22/86)-članak 43. i 214. ZV,
- Pravilnik o utvrđivanju zona sanitarne zaštite izvorišta (N.N. 55/02)
- Pravilnik o izradi Vodnogospodarske osnove Hrvatske (N.N. 120/03)
- Zakon o pošti (N.N. 172/03., 15/04., 92/05)
- Pravilnik o općim uvjetima za obavljanje poštanskih usluga (N.N. 151/04., 122/05)
- HP-službeno glasilo HP-Hrvatska pošta d.d., br. 2., 15.02.2005.
- Zakon o željeznici (N.N. 123/03., 30/04., 153/05., 79/07)
- Zakon o sigurnosti u željezničkom prometu (N.N. 40/07)
- Pravilnik o posebnim uvjetima za izgradnju objekata i uređaja u zaštitnom pojasu željezničke pruge (N.N. 19/76., 2/77., 49/80., 53/83., 42/90)
- Pravilnik o tehničkim uvjetima za sigurnost željezničkog prometa kojima moraju udovoljavati željezničke pruge (N.N. 84/94., 32/96. i 21/04)
- Pravilnik o željezničkoj infrastrukturi (N.N. 127/05., 16/08)
- Zakon o poljoprivrednom zemljištu („NN“, br. 152/08, 21/10)
- Pravilnik o zaštiti poljoprivrednog zemljišta od onečišćenja („NN“, br. 43/10)
- Pravilnik o mjerilima za utvrđivanje osobito vrijednog obradivog (P1) i vrijednog obradivog (P2) poljoprivrednog zemljišta („NN“, br. 53/10).

## **D) ZAHTJEVI I MIŠLJENJA IZ ČLANKA 79. I ČLANKA 94. ZAKONA O PROSTORNOM UREĐENJU I GRADNJI**

### **a. Zahtjevi iz članka 79. Zakona o prostornom uređenju i gradnji**

Nositelj izrade je prema članku 79. Zakona o prostornom uređenju i gradnji zatražio zahtjeve od 48 nadležnih tijela i osoba. U zakonskom roku 14 nadležnih tijela i osoba je dostavilo zahtjeve, a to su:

1. DRŽAVNA UPRAVA ZA ZAŠTITU I SPAŠAVANJE, Područni ured za zaštitu i spašavanje Vukovar, Odjel za preventivu, planiranje i nadzor, Vukovar
2. GRAD ŽUPANJA, Upravni odjel za komunalno gospodarstvo, prostorno uređenje i geodetske poslove, Županja
3. OPĆINA BOROVO, Borovo
4. HRVATSKA AGENCIJA ZA POŠTU I ELEKTRONIČKE KOMUNIKACIJE, Zagreb
5. OPĆINA IVANKOVO, Ivankovo
6. GRAD VINKOVCI, Upravni odjel za prostorno uređenje, gradnju i zaštitu okoliša Vinkovci, Vinkovci
7. MUP, Policijska uprava Vukovarsko-srijemska, Odjel upravnih, inspeksijskih i poslova zaštite i spašavanja, Vinkovci
8. HEP, Operator distribucijskog sustava d.o.o., Elektra Vinkovci, Vinkovci
9. OPĆINA NIJEMCI, Nijemci
10. MINISTARSTVO POLJOPRIVREDE, RIBARSTVA I RURALNOG RAZVOJA, Zagreb
11. MINISTARSTVO OBRANE, Uprava za materijalne resurse, Služba za nekretnine, graditeljstvo i zaštitu okoliša, Zagreb
12. AGENCIJA ZA CIVILNO ZRAKOPLOVSTVO, Zagreb
13. HEP-Operator prijenosnog sustava d.o.o., Prijenosno područje Osijek, Osijek
14. MINISTARSTVO KULTURE, Uprava za zaštitu kulturne baštine, Konzervatorski odjel u Vukovaru, Vukovar

Preslici svih zahtjeva priloženi su u nastavku.

**DRŽAVNA UPRAVA ZA ZAŠTITU I SPAŠAVANJE, Područni ured za zaštitu i spašavanje  
Vukovar, Odjel za preventivu, planiranje i nadzor, Vukovar**



REPUBLIKA HRVATSKA

**DRŽAVNA UPRAVA ZA ZAŠTITU I SPAŠAVANJE**  
Područni ured za zaštitu i spašavanje Vukovar  
Odjel za preventivu, planiranje i nadzor

Vukovar, L. Ružičke 1

KLASA: 350-02/09-02/03

URBROJ: 543-19-01-09-2

Vukovar, 10. travnja 2009. godine

REPUBLIKA HRVATSKA 2 VUKOVARSKO-SRIJEMSKA ŽUPANIJA ŽUPANIJSKA SKUPŠTINA - ŽUPANIJSKO POGlavARSTVO VUKOVAR		
Primljeno:	14. 04. 09	
Klasifikacijska oznaka:	Org. jed. broj refer.	
Urudžbeni broj:	Prilozi	Vrijed.
	T.M.	

**VUKOVARSKO-SRIJEMSKA ŽUPANIJA**  
Županijski zavod za prostorno uređenje  
Vukovar, Županijska 9

Predmet: izmjena i dopuna Prostornog plana  
Vukovarsko-srijemske županije  
-zahtjevi, dostavlja se

Veza: Vaš dopis, Klasa: 350-02/08-01/848  
Ur. broj: 2196/1-10-09-4  
od 06. travnja 2009. godine

U svezi vašeg akta, broj i datum gornji, obavješćujemo Vas da nemamo „zahtjeva“ u svezi izmjena i dopuna navedenog Plana, u dijelu koji se odnosi na planiranu mrežu građevina elektroničke pokretne komunikacije.

Dostaviti:

1. Naslovu,
2. DUZS, Službi za CZ i
3. Pismohrani, ovdje

S Poštovanjem!

**PROČELNIK**

Zdenko Lovrić, dipl. ing.



**GRAD ŽUPANJA, Upravni odjel za komunalno gospodarstvo, prostorno uređenje i geodetske poslove, Županja**

REPUBLIKA HRVATSKA  
 VUKOVARSKO-SRIJEMSKA ŽUPANIJA  
**GRAD ŽUPANJA**  
 UPRAVNI ODJEL ZA KOMUNALNO GOSPODARSTVO,  
 PROSTORNO UREĐENJE I GEODETSKE POSLOVE  
 KLASA: 350-02/09-01/3  
 URBROJ: 2212/01-05-09-2  
 Županja, 14. travnja, 2009. godine

REPUBLICA HRVATSKA 2	
VUKOVARSKO-SRIJEMSKA ŽUPANIJA	
ŽUPANIJSKA SKUPŠTINA - ŽUPANIJSKO POGlavARSTVO	
VUKOVAR	
Primljeno:	15. 04. 09.
Klasifikacijska oznaka:	Org. jed. broj refer.
Urudžbeni broj:	Prilozi Vrijed.

VUKOVARSKO SRIJEMSKA ŽUPANIJA  
 Županijski zavod za prostorno uređenje  
 Županijska 9  
 VUKOVAR

PREDMET: Izmjena i dopuna PPVSŽ-e  
 -zahtjev-

Vaš broj: Klasa: 350-02/09-01/3  
 Ur. broj: 2196/1-10-09-4 od 06. travnja, 2009. godine

Povodom vašeg dopisa broj gornji, a vezano za Izmjene i dopune PPVSŽ-a, te podnošenja zahtjeva sukladno članku 79. Zakona o prostornom uređenju i gradnji (NN RH br. 76/07) u dijelovima koji su predmet Izmjena i dopuna- planirana mreža građevina elektroničke pokretne komunikacije, zahtjev Grada Županja je slijedeći:  
 - izmjenama i dopunama PPVSŽ-e u kartografskom prikazu na karti krupnijeg mjerila po mogućnosti ( 1: 5.000) osim planiranih prikazati lokacije postojećih samostojećih antenskih stupova ukoliko takve lokacije udovoljavaju uvjetima iz odredbi za provođenje PPVSŽ-e kojima će se definirati smještaj elektroničke komunikacijske infrastrukture i povezane opreme.

S poštovanjem,



PROČELNIK:  
 Damir Parmač dipl. iur.

## OPĆINA BOROVO, Borovo



REPUBLIKA HRVATSKA  
ŽUPANIJA VUKOVARSKO-SRIJEMSKA  
OPĆINA BOROVO

KLASA:350-02/09-01-190  
URBROJ: 2196/04-09-01-7  
Borovo, 14.04.2009 god.

REPUBLIKA HRVATSKA 2  
VUKOVARSKO-SRIJEMSKA ŽUPANIJA  
ŽUPANIJSKA SKUPŠTINA - ŽUPANIJSKO POGLARARSTVO  
VUKOVAR

Primljeno:	16.04.09.	
Klasifikacijska oznaka:	Org. jed./broj refer.	
Urudžbeni broj:	Prilozi	Vrljed.

VUKOVARSKO-SRIJEMSKA ŽUPANIJA  
Županijski zavod za prostorno uređenje  
Županijska 9 Palača srijem  
VUKOVAR

PREDMET: Izmjena i dopuna Prostornog plana  
Vukovarsko srijemske županije  
- očitovanje, dostavlja se -

Ovim putem izvještavamo Vas da Općina Borovo nema zahtjeva koji bi se trebali ugraditi u izmjene i dopune prostornog plana u dijelovima koji su predmet izrade ovih izmjena i dopuna.

S poštovanjem,



NAČELNIK  
Rado Bosić, oec

*Rado Bosić*

## HRVATSKA AGENCIJA ZA POŠTU I ELEKTRONIČKE KOMUNIKACIJE, Zagreb



REPUBLIKA HRVATSKA

HRVATSKA AGENCIJA ZA POŠTU I ELEKTRONIČKE KOMUNIKACIJE

Jurišićeva 13, p.p.162 10 002 ZAGREB

Tel: (01) 489 60 00, (01) 458 17 21, Fax: (01) 492 02 27, <http://www.telekom.hr>

MB:1865862

2  
VUKOVARSKO-SRIJEMSKA ŽUPANIJA  
ŽUPANIJSKA SKUPŠTINA - ŽUPANIJSKO POGLAVARSTVO  
VUKOVAR

KLASA: 350-05/09-01/2443

URBROJ: 376-10/SP-09-2

Zagreb, 10. travanj 2009. god.

Primljeno:	17. 04. 09	
Klasifikacijska oznaka:	Org. jed./broj refer.	
	T.M.	
Uredbeni broj:	Prilozi	Vrijed.

Republika Hrvatska

Vukovarsko - Srijemska županija

Upravni odjel za prostorno uređenje, gradnju i zaštitu  
okoliša

Županijska 11  
32000 Vukovar

**PREDMET: IZMJENE I DOPUNE PP VUKOVARSKO-SRIJEMSKJE ŽUPANIJE-  
OBAVIJEST**

**Veza:** KLASA: 350-02/08-01/848, URBR:2196/1-10-09-4, od 06. travnja, 2009.

Potvrđujemo da smo vaše traženje vezano na posebne zahtjeve za sadržaj plana u dijelu elektronička komunikacijska infrastruktura primili na znanje. Obzirom da ste uz traženje dostavili i **naputak MZOPUG**, obaviještavamo vas da je isti usuglašen s našim zahtjevima pa nemamo posebnih zahtjeva.

S poštovanjem,



Dostaviti: Naslovu s povratnicom

Prilog:

## OPĆINA IVANKOVO, Ivankovo

REPUBLIKA HRVATSKA  
VUKOVARSKO-SRIJEMSKA ŽUPANIJA  
OPĆINA IVANKOVO  
KLASA: 350-02/09-01/1  
URBROJ: 2188/03-09-5  
Ivankovo, 14. travnja 2009.

REPUBLIKA HRVATSKA 2 VUKOVARSKO-SRIJEMSKA ŽUPANIJA ŽUPANIJSKA SKUPŠTINA - ŽUPANIJSKO POGLAVARSTVO VUKOVAR		
Primijeno: 20. 04. 09.		
Klasifikacijska oznaka:	Org. jed./broj refer.	
Urudžbeni broj:	Prilozi	Vrijed.

REPUBLIKA HRVATSKA  
VUKOVARSKO-SRIJEMSKA ŽUPANIJA  
ŽUPANIJSKI ZAVOD ZA PROSTORNO  
UREĐENJE  
ŽUPANIJSKA 9  
32 000 VUKOVAR

Predmet: Izmjene i dopune PP Vukovarsko-srijemske, očitovanje

Općina Ivankovo je suglasna s predmetnim izmjenama i dopunama koje se odnose na planiranu mrežu građevina električne pokretne komunikacije na području Općine Ivankovo.

S poštovanjem,



Općina Ivankovo  
načelnik Branko Galić, dipl. ing.



**GRAD VINKOVCI, Upravni odjel za prostorno uređenje, gradnju i zaštitu okoliša Vinkovci, Vinkovci**

REPUBLICA HRVATSKA 2		
VUKOVARSKO-SRIJEMSKA ŽUPANIJA		
ŽUPANIJSKA SKUPŠTINA - ŽUPANIJSKO POGLAVARSTVO		
VUKOVAR		
Primljeno:	21.04.09.	
Klasifikacijska oznaka:	Org. jed./broj refer.	
Urudžbeni broj:	Prilozi	Vrijed.



REPUBLIKA HRVATSKA  
VUKOVARSKO-SRIJEMSKA ŽUPANIJA



GRAD VINKOVCI

**Upravni odjel za prostorno uređenje,  
gradnju i zaštitu okoliša  
Vinkovci**  
 Klasa: 350-02/09-01/13  
 Ur.br: 2188/01-10-09-2  
 Vinkovci, 17. travnja 2009. godine

VUKOVARSKO-SRIJEMSKA ŽUPANIJA  
 Županijski zavod za prostorno uređenje  
 Županijska 9  
 32 000 Vukovar

**Predmet: Izmjena I dopuna prostornog plana  
Vukovarsko-srijemske županije  
očitanje - dostavlja se**

Sukladno Vašem traženju Klasa: 350-02/08-01/848 Urbroj: 2196/1-10-09-4 od 10. travnja 2009. godine., u svezi s izmjenom i dopunom Prostornog plana Vukovarsko-srijemske županije koja se odnosi na planiranu mrežu građevina elektroničke pokretne komunikacije, ovim putem Vas izvješćujemo da smo suglasni sa namjeravanom izmjenom Prostornog plana Vukovarsko-srijemske županije.

Nadalje, izvješćujemo vas sukladno čl. 79. Zakona o prostornom uređenju i gradnji (Narodne novine broj 76/07.), da ovo tijelo ne raspolaže sa zahtjevima (podaci, planske smjernice i propisani dokumenti) za izradu izmjene Prostornog plana.

S poštovanjem!




Pročelnik odjela  
Mandica Sanković, dipl.ing.arh.

*Mandica Sanković*

**MUP, Policijska uprava Vukovarsko-srijemska, Odjel upravnih, inspekcijskih i poslova zaštite i spašavanja, Vinkovci**

Upravni odjel za prostorno uređenje, gradnju i zaštitu okoliša  
**VUKOVAR**

Zaprimljeno: 18.04.2009<sup>1</sup>



**REPUBLIKA HRVATSKA**  
**MINISTARSTVO UNUTARNJIH POSLOVA**  
**POLICIJSKA UPRAVA VUKOVARSKO - SRIJEMSKA**  
Odjel upravnih, inspekcijskih i poslova zaštite i spašavanja

Broj: 511-15-06/5-2200/2-09.M.Ž.  
Vinkovci, 10.04.2009. godine

NEKLASIFICIRANO  
POŠTANSKOM SLUŽBOM  
4. NVD

REPUBLIKA HRVATSKA  
VUKOVARSKO-SRIJEMSKA ŽUPANIJA  
ŽUPANIJSKA SKUPŠTINA - ŽUPANIJSKO POGLAVARSTVO  
VUKOVAR

Primijeno: <u>22.04.09</u>	Org. jed./broj rel.:
Klasifikacijska oznaka: <u>7.M.</u>	
Urudžbeni broj:	Prilozi: Vrijed.

**Republika Hrvatska**  
**Vukovarsko-srijemska Županija**  
**Županijski ured za prostorno uređenje**  
**VUKOVAR**  
**Županijska 9.**

**PREDMET:** Izmjena i dopuna Prostornog plana Vukovarsko-srijemske Županije - obavijest, dostavlja se

**VEZA:** Vaš dopis: -Klasa: 350-02/08-01/848  
Ur. broj: 2196/1-10-09-4 od 06.04.2009. godine

Sukladno odredbama članka 12. Zakona o zaštiti od požara (NN 58/93, 33/05 i 107/07), a u svrhu izrade i donošenja izmjene i dopune prostornog plana Vukovarsko-srijemske Županije, dostavljamo vam podatke o zakonima i podzakonskim aktima koji uređuju područje zaštite od požara i eksplozija u izradi i donošenju navedenog dokumenta prostornog uređenja.

**Zaštita od požara i eksplozija:**

- Zakon o zaštiti od požara (NN 58/03, 33/05 i 107/07),
- Zakon o eksplozivnim tvarima (NN 178/04, 109/07 i 67/08),
- Pravilnik o tehničkim normativima za zaštitu visokih objekata od požara (SL 7/84), koji se primjenjuje na temelju članka 20. Zakona o tehničkim zahtjevima za proizvode i ocjeni sukladnosti (NN 35/94 i 142/03),
- Tehnički normativi „HRN-DIN-4102 (NN 74/97),
- Zakon o zapaljivim tekućinama i plinovima (NN 108/95),
- Pravilnik o distribuciji plina (NN 4/02),
- Pravilnik o zapaljivim tekućinama (NN 54/99),
- Pravilnik o ukapljenom naftnom plinu (NN 117/07).

**Gašenje požara, evakuacija i spašavanje:**

- Zakon o vatrogastvu (NN 106/99, 117/01, 36/02, 96/03 i 139/04),
- Procjena ugroženosti i Plan zaštite od požara i tehnoloških eksplozija Županije Vukovarsko-srijemske,
- Pravilnik o uvjetima za vatrogasne pristupe (NN 35/94, 55/94 i 142/03),
- Pravilnik o hidrantskoj mreži za gašenje požara (NN 8/06),
- Mobilna oprema za gašenje požara, vatrogasni aparati i priručna sredstva moraju biti postavljeni i dostupni u slučaju požara na raspolaganju zaposlenim i drugim osobama i to barem jedan tipa CO2- 5 ili S-9.

2

- Antenski stup odnosno antena mora biti zaštićena od atmosferskog pražnjenja propisanom gromobranskom instalacijom.
- Kontejner za smještaj telekomunikacijske opreme mora biti osiguran vatrogasnim pristupom sukladno Pravilniku o uvjetima za vatrogasne pristupe (NN, 35/94, 55/94 i 142/03).
- Oko kontejnera i antenskog stupa prostor mora biti očišćen i pošljunčen u širini od 5 metara.

Na javnu raspravu i izlaganje izmjene i dopune prostornog plana dužni ste pozvati Inspektorat unutarnjih poslova ove Policijske uprave sukladno članku 12. Zakona o zaštiti od požara.

**DOSTAVITI:**

1. Županijski zavod za prostorno uređenje-Vukovar
2. Inspektorat unutarnjih poslova, ovdje
3. Pismohrana

NAČELNIK ODJELA  
Gordana Vučić, dipl. iur.



## HEP, Operator distribucijskog sustava d.o.o., Elektra Vinkovci, Vinkovci

REPUBLIKA HRVATSKA <sup>2</sup> VUKOVARSKO-SRIJEMSKA ŽUPANIJA ŽUPANIJSKA SKUPŠTINA - ŽUPANIJSKO POGLAVARSTVO VUKOVAR		
Primljeno: 23.04.09	Org. jed./broj refer.	
Klasifikacijska oznaka:	T.M.	
Urudžbeni broj:	Prilozi	Vrijed.

HEP - Operator distribucijskog sustava d.o.o.

ELEKTRA VINKOVCI

32100 Vinkovci, Kralja Zvonimira 96

TELEFON - 032/216-100

TELEFAKS - 032/332-492

ŽIRO RAČUN - 2390001-1400023918

2390001-1500007484 za uplate električne energije

2390001-1500007548 za uplate priključka

POŠTA - 32100 Vinkovci

MATIČNI BROJ - 1643991

<http://www.hep.hr>

REPUBLIKA HRVATSKA  
Županija Vukovarsko-srijemska  
Županijski zavod za prostorno uređenje  
n/p gđa. Vesna Premuž-Štajcer, dipl.ing.arh.  
Županijska 9  
Palača Srijem  
32 000 VUKOVAR

NAŠ BROJ I ZNAK. 400900401/2378/09MB

VAŠ BROJ I ZNAK. 2196/1-10-09-4

PREDMET: Izmjene i dopune PPU Vukovarsko-srijemske županije

DATUM: 17. travnja 2009. godine

Poštovana,

vezano uz Vaš dopis klasa:350-02/08-01/848, od 06. travnja 2009. godine, izvijestujemo Vas da će se napajanje električnom energijom planiranih građevina elektroničke pokretne komunikacije, gotovo sigurno, izvesti priključkom na 0.4 kV ili 10(20) kV mrežu. Budući je 35 kV mreža najniža naponska razina prikazana u županijskim prostornim planovima s ove osnovi nemamo prijedloga elektroenergetskih građevina koje bi se trebale uvrstiti u izmjene i dopune Plana.

Međutim, postoje realne potrebe za izgradnjom elektroenergetskih građevina koje nisu planirane u važećem Prostornom planu uređenja Vukovarsko-srijemske županije. Pored navedenoga, u važećem PPU Vukovarsko-srijemske županije, potrebno je izmijeniti točku 28.1, u poglavlju II *Određbe za provođenje* u kojem se opisuje način gradnje distribucijskih elektroenergetskih vodova. Naime, u spomenutoj točki propisana je izgradnja planiranih distribucijskih elektroenergetskih vodova podzemnim kabelskim vodovima, te postupna zamjena postojećih nadzemnih vodova podzemnim kabelskim vodovima. Budući distribucijskim vodovima pripadaju naponske razine od niskog napona do 35 kV navedenu odredbu bi trebalo propisati samo za naponsku razinu 35 kV, a način izgradnje elektroenergetskih vodova nižih naponskih razina prepustiti prostornim planovima nižeg reda (PPU općina i PPU gradova).

Kako nam važeći Plan ne bi predstavljao kočnicu razvoja elektroenergetskog sustava, u stvaranju pretpostavki za pouzdanijim i sigurnijim napajanjem električnom energijom kupaca na gotovo cijelom području Županije, molimo Vas da što hitnije pokrenete postupak Izmjena i dopuna Plana i u ovom segmentu čime bi se stvorili preduvjeti za izgradnju nužno potrebnih elektroenergetskih građevina.

S poštovanjem,

DIREKTOR.

HEP - Operator distribucijskog sustava d.o.o. **V. J. ČAČIĆ** Čavlović, dipl. ing. el.  
DISTRIBUCIJSKO PODRUČJE  
ELEKTRA VINKOVCI

## OPĆINA NIJEMCI, Nijemci

REPUBLICA HRVATSKA		2
VUKOVARSKO-SRIJEMSKA ŽUPANIJA		
ŽUPANIJSKA SKUPŠTINA - ŽUPANIJSKO POGLAVARSTVO		
VUKOVAR		
Primljeno:	28. 04. 09.	
Klasifikacijska oznaka:		broj refer.
Urudžbeni broj:		Vrijed.

  
REPUBLICA HRVATSKA  
VUKOVARSKO-SRIJEMSKA ŽUPANIJA  
 OPĆINA NIJEMCI

**OPĆINSKO POGLAVARSTVO**

Klasa: 350-02/09-01/01  
Ur.broj: 2188/06-03-09-2  
Nijemci, 17. travanj 2009.

Na temelju članka 40. Statuta Općine Nijemci ("Sl. vjesnik 01/06), Općinsko poglavarstvo Općine Nijemci, na svojoj 121. sjednici održanoj dana 17. travnja 2009. godine donijelo je:

**ZAKLJUČAK**


**I**

Općinsko poglavarstvo daje suglasnost na planirane izmjene i dopune PPVSŽ a koja se odnosi na planiranu mrežu građevina elektrotehničke pokretne komunikacije

**Predsjednik Općinskog poglavarstva**  
**Ivica Klem**



## MINISTARSTVO POLJOPRIVREDE, RIBARSTVA I RURALNOG RAZVOJA, Zagreb

 <b>REPUBLIKA HRVATSKA</b> <b>MINISTARSTVO POLJOPRIVREDE,</b> <b>RIBARSTVA I RURALNOG RAZVOJA</b>			REPUBLIKA HRVATSKA VUKOVARSKO-SRIJEMSKA ŽUPANIJA ŽUPANIJSKA SKUPŠTINA - ŽUPANIJSKO POGGLAVARSTVO VUKOVAR
10000 Zagreb, Ul. grada Vukovara 78, P.P. 1034 Telefon: 61 06 111, Telefax: 61 09 200			Primljeno: 29. 04. 09. Klasifikacijska oznaka: Org. jed./broj reiš. Broj: Prilozi: Vrijed:
KLASA: NP 350-02/09-01/169 URBROJ: 525-09-2-0377/09-2 Zagreb, 21. travanj 2009.			
<b>VUKOVARSKO-SRIJEMSKA ŽUPANIJA</b> <b>ŽUPANIJSKI ZAVOD ZA PROSTORNO UREĐENJE</b>			
<b>Predmet: Odluka o izmjeni i dopuni Prostornog plana</b> <b>Vukovarsko-srijemske županije</b> <b>- planske smjernice i propisani dokumenti - dostavljaju se -</b>			
Na vaš broj : Klasa : 350-02/08-01/848 Ur. broj : 2196/1-10-09-4 Od Vukovar, 06. travnja 2009. godine			
Primljeno: 525 - Ministarstvo poljoprivrede, ribarstva i ruralnog razvoja: 09. travnja 2009. godine.			
Imajući u vidu. Vaš dopis, dostavljamo Vam - planske smjernice i propisane dokumente, temeljem Zakona o prostornom uređenju i gradnji ( " Narodne novine " , br. 78/07. ), a sukladno odredbi članka 79., stavka 1 do 4.			
Zbog značaja poljoprivrednog zemljišta, za život čovjeka i činjenice, da je zemljište neobnovljivo. Ustav Republike Hrvatske odredio ga je kao dobro od interesa za Republiku, posebice ga štiti i njegovo se korištenje može odvijati pod uvjetima i na način propisan Zakonom o poljoprivrednom zemljištu.			
Poljoprivredno zemljište je prvi i osnovni uvjet za poljoprivrednu proizvodnju. Iz koje čovjek zadovoljava svoju primarnu potrebu za hranom, a preradom raznih poljoprivrednih proizvoda zadovoljava i niz drugih važnih životnih potreba ( Zakon o poljoprivredi, Zakon o ekološkoj proizvodnji poljoprivrednih i prehrambenih proizvoda, Zakon o stočarstvu, Zakon o slatkovodnom ribarstvu, Zakon o morskom ribarstvu, Zakon o hrani i dr. ).			
Iako je Zakonom uređeno iskorištavanje i zaštita poljoprivrednog zemljišta, ipak je smanjenje njegove površine intenzivno, pa i zabrinjavajuće.			

*U vrlo važna činjenica, u svezi gubitka površine poljoprivrednog zemljišta, je ta, što je riječ o gubitku kvalitetnog obradivog poljoprivrednog zemljišta, a što je dobrim dijelom posljedica negospodarskog odnosa prema njemu, te izbjegavanje izgradnje na težim terenima i neplodnim zemljištima.*

*Pregledom dostavljene prostorne - planske dokumentacije, tijekom zadnjih godina, utvrđeno je, da se građevinska područja još uvijek proširuju na uređene komplekse obradivih poljoprivrednih površina ( u vlasništvu Republike Hrvatske ).*

*Osnovni bi cilj u budućnosti trebao biti - očuvanje, korištenje i uređenje poljoprivrednog zemljišta, prije svega za poljoprivrednu proizvodnju.*

*To se može postići jedino usklađivanjem svih interesa u prostoru u sklopu društvenih planova, posebice prostornih.*

*Imajući u vidu, da je korištenje prostora izvan građevinskog područja namijenjeno prioritetno, a dijelom isključivo, poljoprivredi, s težnjom očuvanja što većih i kontinuiranih površina i prirodnih režima - očuvanja ruralnog ( seoskog ) prostora, koji predstavlja izvor prirodnog ( biološkog - okolišnog, poljoprivrednog ) te društvenog ( socijalnog - tradicijskog, kulturološkog, povijesnog ) bogatstva, odnosno nasljeđa kojeg baštinitimo još iz davnih vremena, a trebamo ga brižno održavati i svrsishodno koristiti čuvajući okoliš, kako bi ga skladno razvijali i kako bi bio na korist sadašnjim i budućim pokoljenjima, ovo Ministarstvo, ne podržava proširenje građevinskog područja na poljoprivredno zemljište P1 i P2 kategorije, izuzetak može predstavljati nemogućnost lociranja proširenja građevinskog područja na niže vrijedno poljoprivredno zemljište ( što ne uključuje - golf igrališta ), ili ono predstavlja nužnu legalizaciju već izgrađenih objekata.*

*Sve površine poljoprivrednog zemljišta u vlasništvu Republike Hrvatske, koje ovim PPU - a mijenjaju namjenu u građevinsko zemljište, moraju biti usklađene sa Programom raspolaganja poljoprivrednim zemljištem u vlasništvu RH, tj. u skladu sa Strategijom gospodarenja poljoprivrednim zemljištem u vlasništvu RH.*

*Ministarstvo poljoprivrede, ribarstva i ruralnog razvoja, temeljem članka 21. stavka 3. Zakona o poljoprivrednom zemljištu ( " Narodne novine " , br. 152/08. ) na prijedlog prostornih planova županije i Grada Zagreba, prostornih planova područja posebnih obilježja, te prostornih planova uređenja općina i grada - daje mišljenje, odnosno suglasnost, te shodno tome - dužni ste - između ostalog - dostaviti ovom Ministarstvu :*

1. Kartografski prikazi - novog ( prijedlog ) građevinskog područja u odnosu na - postojeće - građevinsko područje sa tekstualnim tumačenjem svih izmjena.

MINISTAR

mr. sc. Božidar Pankretić



O tome obavijest :


1. Ministarstvo poljoprivrede, ribarstva i ruralnog razvoja,  
Uprava poljoprivredne i fitosanitarne inspekcije,  
Sektor inspekcija u poljoprivredi - ovdje.
2. Dokumentacija - ovdje.
3. Arhiva - ovdje.





**MINISTARSTVO OBRANE, Uprava za materijalne resurse, Služba za nekretnine, graditeljstvo i zaštitu okoliša, Zagreb**

Tominjski! 42007



REPUBLIKA HRVATSKA  
MINISTARSTVO OBRANE  
ZAGREB

**UPRAVA ZA MATERIJALNE RESURSE  
SLUŽBA ZA NEKRETNINE, GRADITELJSTVO  
I ZAŠTITU OKOLIŠA**

KLASA: 350-02/09-01/71  
URBROJ: 512M3-020202-09-1

Zagreb, 23. travnja 2009.

REPUBLIKA HRVATSKA  
VUKOVARSKO-SRIJEMSKA ŽUPANIJA  
ŽUPANIJSKA SKUPŠTINA - ŽUPANIJSKO POGLAVJE  
VUKOVAR

Primljeno: 29. 04. 09.	Org. jed./broj: :
Klasifikacijska oznaka:	
Urudžbeni broj:	Prilozi: Vrijed.

**VUKOVARSKO-SRIJEMSKA ŽUPANIJA**  
Županijski zavod za prostorno uređenje  
Županijska 9  
32000 VUKOVAR

**PREDMET:** Izmjena i dopuna PP Vukovarsko-srijemske županije, očitovanje, dostavlja se-

**VEZA:** Vaš dopis: KLASA: 350-02/09-03/3, URBROJ: 69-04/1-09-6 od 07. travnja 2009.

Temeljem odredbi članka 18. Zakona o obrani (N.N. 33/02 i 58/02) i Pravilnika o zaštitnim i sigurnosnim zonama vojnih objekata ("Narodne novine" broj 175/03), povodom vašeg zahtjeva, pod gore navedenim brojem, za dostavom zahtjeva, podataka i planskih smjernica od interesa obrane za područje obuhvata predmetnog plana, dostavljamo slijedeće očitovanje:

1. Tijekom izrade Izmjena i dopuna Prostornog plana Vukovarsko-srijemske županije kod određivanja područja za izgradnju građevina elektroničkih pokretnih komunikacija potrebno je ispoštivati posebne uvjete od interesa obrane vezano za zone posebne namjene i zaštitne i sigurnosne zone vojnih objekata koji su definirani u važećem PP Vukovarsko-srijemske županije odnosno prostornim planovima uređenja gradova i općina.
2. U postupcima ishođenja dozvola za gradnju objekata elektroničkih pokretnih komunikacija, sukladno pozitivnoj zakonskoj regulativi, potrebno je ishoditi posebne uvjete i suglasnost MORH-a.
3. Prije usvajanja predmetnog plana na razini lokalne uprave i samouprave potrebno je dostaviti ovom Ministarstvu prijedlog plana na konačno očitovanje.


SZ  
*[Signature]*

Dostaviti:  
- naslovu  
- pismohrana

S poštovanjem,

**NAČELNIK**

~~bojnik~~  
**Vladimir Požgajčić, dipl.ing.grad.**



## AGENCIJA ZA CIVILNO ZRAKOPLOVSTVO, Zagreb



REPUBLIKA HRVATSKA  
AGENCIJA ZA CIVILNO ZRAKOPLOVSTVO

REPUBLICA HRVATSKA 2 VUKOVARSKO-SRIJEMSKA ŽUPANIJA ŽUPANIJSKA SKUPNOSTNA ŽUPANIJSKO POGlavARSTVO VUKOVAR		
Primljeno: 30. 04. 09.	Org. jed. broj: 10	
Klasifikacijska oznaka:	Prilozi	Vrijed.
Urudžbeni broj:		

Vukovarsko-srijemska županija  
Grad Vukovar  
Županijski zavod za prostorno uređenje  
Županijska 9  
32 000 Vukovar

KLASA: 300-01/09-02/09  
URBROJ: 376-05-01-09-02 IO  
Datum: 27. travnja 2009.

**Predmet: Izmjene i dopune Prostornog plana Vukovarsko - srijemske županije**

**- mišljenje, daje se**

Podneskom, Klasa: 350-02/08-01/848, Ur. broj: 2196/1-10-09-4 od 06. travnja 2009. zatražili ste da se dostave podaci, planske smjernice i propisani dokumenti za izradu izmjena i dopuna Prostornog plana Vukovarsko-srijemske županije koje se odnose na planiranu mrežu građevina elektroničke pokretne komunikacije.

U skladu s vašim traženjem obavještavamo vas da je u Izmjene i dopune Prostornog plana Vukovarsko-srijemske županije potrebno unijeti podatak da je izgradnja elektroničke komunikacijske infrastrukture u zoni aerodroma dopuštena samo ako se aeronautičkom studijom dokaže da isti ne probijaju zaštitne ravnine aerodroma, a sve u skladu s ICAO dokumentom Annex 14, Aerodromes.

**Kratice:**

ICAO-International Civil Aviation Organization-Međunarodna organizacija civilnog zrakoplovstva  
Annex-Dodatak  
Aerodromes-Aerodromi

S poštovanjem,




ŠEF ODJELA AERODROMA

Daniel Galić, dipl.ing.

Na znanje:

- Ministarstvo mora, prometa i infrastrukture  
Uprava elektroničkih komunikacija i pošte  
Prisavlje 14, 10 000 Zagreb
- a/a

## HEP-Operator prijenosnog sustava d.o.o., Prijenosno područje Osijek, Osijek

 <b>HEP - OPERATOR PRIJENOSNOG SUSTAVA d.o.o.</b> <b>PRIJENOSNO PODRUČJE OSIJEK</b>	REPUBLIKA HRVATSKA 2 VUKOVARSKO-SRIJEMSKA ŽUPANIJA ŽUPANIJSKA SKUPŠTINA - ŽUPANIJSKO POGLAVARSTVO VUKOVAR					
	Primitjeno: 4. 05. 09. Klasifikacijska oznaka: Org. jed./broj refer.	<table border="1"> <tr> <td>Prilozi</td> <td>Vrijed.</td> </tr> <tr> <td></td> <td></td> </tr> </table>		Prilozi	Vrijed.	
Prilozi	Vrijed.					
31000 OSIJEK · ŠETALIŠTE KARD. F. ŠEPERA 1A  TELEFON · 031/244 888 TELEFAX · 031/213 121		REPUBLIKA HRVATSKA VUKOVARSKO-SRIJEMSKA ŽUPANIJA Županijski zavod za prostorno uređenje  Županijska 9 32000 VUKOVAR				
NAŠ BROJ I ZNAK: 3/21 – 1 – 113/AV VAŠ BROJ I ZNAK:	DATUM: 24. 04. 2009.					
<b>PREDMET: Izmjena i dopuna Prostornog plana Vukovarsko-srijemske županije</b>						
<p>Na temelju Vašeg zahtjeva, klasa:350-02/08-01/848, urbroj:2196/1-10-05-4, od 6.04.2009. godine, izvršili smo uvid u važeći Prostorni plan Vukovarsko – srijemske županije te kartu Zajedničkog plana razvoja elektroničke komunikacijske infrastrukture na samostojećim stupovima na području Vukovarsko – srijemske županije za razdoblje od 2008. do 2011. godine.</p> <p>Predviđene elektroničke komunikacijske zone za postavljanje antenskih stupova mobilnih telekomunikacijskih mreža se preklapaju s postojećim i planiranim koridorima dalekovoda naponskih razina 110 i 400 kV.</p> <p>Molimo da kod izrade Izmjena i dopuna Plana prihvatite našu dopunu u tekstualnom dijelu Završnih odredbi, koja bi glasila:</p> <p><b>- U koridorima planiranih trasa dalekovoda naponskog nivoa 110 kV i više ne mogu se graditi antenski stupovi mobilnih telekomunikacijskih mreža.</b></p> <p>Za sve daljnje informacije stojimo Vam na raspolaganju.</p> <p>S poštovanjem,</p>						
Co: -Odjel za izgradnju Osijek -Odjel za PA i PI	HEP - Operator prijenosnog sustava d.o.o. ZAGREB PRIJENOSNO PODRUČJE OSIJEK 1 Direktor Nikola Jaman, dipl.ing.					
ČLAN HEP GRUPE · UPRAVA DRUŠTVA · DIREKTOR DUBRAVKO SABOLIĆ ·						
· ŽIRO RAČUN 2340009-1110177451 · PRIVREDNA BANKA ZAGREB · MATIČNI BROJ 1924427 · · TRGOVAČKI SUD U ZAGREBU · MBS 080517105 · UPLAĆENI TEMELJNI KAPITAL 20.000,00 HRK · · www.hep.hr/ops ·						

**MINISTARSTVO KULTURE, Uprava za zaštitu kulturne baštine, Konzervatorski odjel u Vukovaru, Vukovar**

REPUBLIKA HRVATSKA  
MINISTARSTVO KULTURE

UPRAVA ZA ZAŠTITU KULTURNE BAŠTINE  
KONZERVATORSKI ODJEL U VUKOVARU  
32000 VUKOVAR, Olajnica 19/II, p.p. 4  
Tel: 032/443 203, fax: 032/443-199

Klasa: 612-08/09-10/0426  
Ur.broj: 532-04-23/1-09-3  
Vukovar, 03. 06. 2009 g.

VUKOVARSKO-SRIJEMSKA ŽUPANIJA  
Županijski zavod za prostorno uređenje  
32 000 VUKOVAR  
Županijska 9

Predmet: **Izmjene i dopune Prostornog plana Vukovarsko-srijemske županije**  
- razvoj elektroničkih komunikacijskih mreža

U pritvku dopisa dostavljamo Opće mjere, smjernice, preporuke i uvjete zaštite kulturno-povijesnih vrijednosti prostora za razvoj elektroničkih komunikacijskih mreža na području Vukovarsko-srijemske županije. Namijenjene su za provođenje izmjena i dopuna Prostornog plana Vukovarsko-srijemske županije.

S poštovanjem,



Pročelnica:  
Zdenka Predrijevac, dipl. inž. građ

*Z. Predrijevac*

## RAZVOJ ELEKTRONIČKIH KOMUNIKACIJSKIH MREŽA

### OPĆE SMJERNICE, PREPORUKE I UVJETI ZAŠTITE KULTURNO-POVIJESNIH VRIJEDNOSTI ZA IZMJENE I DOPUNE PROSTORNOG PLANA VUKOVARSKO-SRIJEMSKE ŽUPANIJE

#### *Načela*

Sveobuhvatna integralna zaštita prirodnih i kulturno-povijesnih vrijednosti prostora je temeljena na međunarodnim konvencijama čiji je potpisnik Hrvatska, a osnovne odredbe za provođenje mjera zaštite i očuvanja kulturnih dobara upisanih u Registar kulturnih dobara proizlaze iz pozitivnih zakonskih propisa, kao što su:

- Zakon o zaštiti i očuvanju kulturnih dobara (NN 69/99, 151/03, 157/03)
- Zakon o gradnji (NN 175/03, 100/04,
- Zakon o prostornom uređenju (NN 30/94, 68/98, 61/00, 32/02)
- Zakon o prostornom uređenju i gradnji (NN 76/07)
- Zakon o zaštiti okoliša (NN 110/07)
- Zakon o zaštiti prirode (NN 70/05, 139/08)

Usto, odredbe za provođenje mjera zaštite kulturnih dobara temelje se i na resornim uredbama, propisima i stručnim uputama.

Načelno su u sklopu razvoja mreže elektroničke komunikacijske infrastrukture u prostoru mogući planirani zahvati uz poštivanje mjera zaštite i propisane zakonske procedure.

**Sustav mjera zaštite** utvrđuje se za sve radnje koje mogu prouzročiti promjene na kulturnom dobru, odnosno koje bi mogle narušiti njegovu cjelovitost (čl. 62. temeljnoga Zakona).

Propisanim mjerama utvrđuju se obvezatni upravni postupak, te način i oblici graditeljskih i drugih zahvata na nepokretnom kulturnom dobru: pojedinačnoj građevini ili sklopu građevina, arheološkim lokalitetima, parcelama na kojim se nalazi kulturno dobro, na području, odnosno u pojedinim zonama zaštićenih povijesnih cjelina, u kulturnome krajoliku ili drugim vrijednim predjelima koja su upisana u Registar kulturnih dobara ili za koje se predmnijeva da imaju svojstvo kulturnoga dobra odnosno preventivno zaštićenim kulturnim vrijednostima.

**Upravni postupak** također obvezuje u slučajevima poduzimanja radnji na područjima i elementima prostora zaštićenih prostornim planom.

Posebnom konzervatorskom postupku osobito podliježu slijedeći zahvati:

- popravak i održavanje postojećih građevina
- nadogradnja, prigradnja, preoblikovanje, građevne prilagodbe i funkcionalne prenamjene, rušenja dijelova ili uklanjanje građevine
- novogradnja na zaštićenim parcelama ili unutar zaštićenih predjela
- izvođenje radova na arheološkim lokalitetima.

Za sve nabrojene zahvate na kulturnim dobrima za koje je prostornim planom utvrđena zaštita, potrebno je kod nadležnoga tijela za zaštitu kulturne baštine ishoditi zakonom propisane suglasnosti:

- **prethodno odobrenje** (čl. 62. i 65. temeljnoga Zakona). Prethodno je odobrenje nužno i za radnje koje bi mogle prouzročiti promjene na kulturnom dobru, a za koje prema Zakonu o gradnji nije potrebna građevinska dozvola (čl. 63. temeljnoga zakona)

- **posebne uvjete zaštite kulturnih dobara**

**Posebne uvjete zaštite kulturnoga dobra** izdaje nadležni konzervatorski odjel za poduzimanje svih radnji za koje je prema posebnom propisu obvezna lokacijska dozvola, odnosno lokacijski uvjeti (čl. 60. i 61).

U svim fazama radova **nadzor** provodi nadležni Konzervatorski odjel.

**Opće smjernice i uvjeti**

**Opće smjernice za izbor lokacije**, odnosno smještaj samostojećeg antenskog stupa i povezane opreme u planiranim područjima/zonama radijusa od 1000 do 3000 m:

- pri odabiru mjesta voditi računa o temeljnoj vrijednosti krajobrazne cjeline kulturnoga krajolika i očuvanju njegovog sklada
- intervencije u povijesnoj cjelini naselja (smještaj stupa i njegove gabarite) prilagoditi ambijentu vodeći računa o utvrđenom režimu zaštite prostora, te fizičkoj i funkcionalnoj povezanosti kulturnoga dobra s neposrednim okolišem
- voditi računa o vizualnim odnosima između planiranih novih i postojećih elemenata prostora, posebno onih kulturno-povijesnih vrijednosti, osobito u pogledu visinskih gabarita
- adaptaciju postojećih lokacija za više operatera obaviti uz poštivanje svih vrijednosti, a mogućnosti odrediti u sklopu postupka izdavanja posebnih uvjeta
- nisu uputni zahvati na lokacijama gdje postoje uvjeti za prezentaciju kulturnoga dobra.
- prilikom izbora lokacije antenskoga stupa uputno je obaviti prethodne konzultacije s nadležnim konzervatorskim odjelom uz obvezatan terenski uvidaj. Istim će se postupkom provjeriti da li je lokacija antenskoga stupa u dometu glavnih točaka promatranja kulturno-povijesnih vrijednosti (vidikovci, odmorišta, prilazni putovi). Terenski se uvidaj obavlja na trošak zainteresirane stranke, odnosno operatera.

**Opći uvjeti za planske odredbe**

1. Nisu dopušteni zahvati postavljanja samostojećih antenskih stupova na područjima arheoloških zona i lokaliteta, te u zaštićenim povijesnim cjelinama grada Vukovara, Vinkovaca i Iloka. Za zahvate na ostalim arheološkim područjima i lokalitetima upisanim u Registar ili zaštićenim na osnovi prostornoga plana nužna su prethodna arheološka istraživanja, napose ako su neophodna za određivanje uvjeta zaštite kulturnoga dobra. Usto, na potencijalnim arheološkim područjima obvezan je arheološki nadzor, te neophodna zaštitna iskopavanja.

2. Antenske stupove na postojećim lokacijama, osobito one postavljene bez prethodnoga odobrenja, koji izravno fizički ili vizualno degradiraju kulturno dobro, odnosno kulturno-povijesne vrijednosti prostora, potrebno je dislocirati ili rekonstruirati, ako je to moguće, prema uvjetima nadležnoga konzervatorskog odjela.

3. Postavljanje novih antenskih stupova na području kulturnoga dobra eventualno će biti moguće ukoliko ne zadire u povijesnu strukturu toga dobra i ukoliko vizualno ne narušava kulturno dobro.

4. Ako se prilikom građevinskih radova u vezi s postavljanjem novoga antenskoga stupa naide na arheološki nalaz treba postupiti prema čl. 45. važećega Zakona o zaštiti i očuvanju kulturnih dobara.

5. Potrebno je izbjegavati lociranje antenskih stupova u dometu glavnih točaka promatranja (vidikovci, odmorišta, prilazni putovi) kulturno-povijesnih vrijednosti, posebno u dometu kulturno-povijesnih prostornih dominanti.

6. U područjima gdje napajanje radijske opreme kablovima ili zračnim vodovima može znatno destruirati povijesnu strukturu kulturnoga dobra ili njegovu vizuru moguća je primjena alternativnoga izvora energije (solarnog, vjetro-solarnog i sl.) u dogovoru s nadležnim konzervatorskim odjelom.

7. Za pristup samostojećim antenskim stupovima u najvećoj mogućoj mjeri koristiti i održavati trase povijesnih kolnih putova i pješačkih staza.

## **E) IZVJEŠĆE O PRETHODNOJ I JAVNOJ RASPRAVI**



**IZMJENE I DOPUNE PROSTORNOG PLANA  
VUKOVARSKO-SRIJEMSKJE ŽUPANIJE**

**Izvješće o prethodnoj raspravi**

**Vukovar, prosinac 2009.**

## **UVOD**

Ministarstvo zaštite okoliša, prostornog uređenja i graditeljstva zatražilo je od svih Županijskih zavoda za prostorno uređenje da pristupe izradi Izmjena i dopuna županijskih prostornih planova vezano uz elektroničke komunikacije, budući da u važećim dokumentima prostornog uređenja nije na odgovarajući način planirana mreža elektroničkih pokretnih komunikacija, te je nužno osigurati prostorno planske preduvjete za daljnji razvoj istih.

Slijedom navedenog Vukovarsko-srijemska županija donijela je Odluku o izradi Izmjena i dopuna Prostornog plana Vukovarsko-srijemske županije ("Službeni vjesnik" VSŽ broj 3/09) u segmentu elektroničke komunikacijske infrastrukture u svrhu planiranja i osiguravanja nužnih preduvjeta za izgradnju elektroničke komunikacijske mreže, odnosno samostojećih antenskih stupova sukladno Zakonu o elektroničkim komunikacijama ("NN" broj 73/08).

Nositelj izrade Izmjena i dopuna prostornog plana Vukovarsko-srijemske županije je Vukovarsko-srijemska županija, a u izradi plana sudjelovali su Županijski zavod za prostorno uređenje Vukovarsko-srijemske županije i Zavod za prostorno planiranje d.d. iz Osijeka.

Sukladno Zakonu o prostornom uređenju i gradnji ("NN" broj 76/09 i 38/09) zatraženi su zahtjevi od 45 nadležnih tijela i osoba i drugih sudionika određenih Odlukom o izradi Plana, a svoje zahtjeve i očitovanja dostavilo je 14 nadležnih tijela i osoba, odnosno drugih sudionika.

## **PRETHODNA RASPRAVA**

U tijeku izrade Nacrta prijedloga plana, sukladno članku 83. Zakona o prostornom uređenju i gradnji, u svrhu pribavljanja mišljenja, smjernica i preporuka te usaglašavanja interesa lokalne zajednice i gospodarstva o ciljevima i mogućim rješenjima značajnim za razvoj i oblikovanje prostora u obuhvatu Plana, provodi se jedna ili više prethodnih rasprava.

Prethodna rasprava u tijeku izrade Nacrta prijedloga Izmjena i dopuna Prostornog plana Vukovarsko-srijemske županije objavljena je na web stranici ([www.vukovarsko-srijemska-zupanija.com](http://www.vukovarsko-srijemska-zupanija.com)) dana 10.07.2009. godine, te u dnevnom tisku "Glas Slavonije" dana 11.07.2009. godine.

Na prethodnu raspravu pozvano je 48 nadležnih tijela i osoba iz članka 79. Zakona o prostornom uređenju i gradnji te drugi sudionici određeni Odlukom o izradi Plana.

Prethodna rasprava održana je dana 16.07.2009. godine u velikoj Županijskoj vijećnici u Vukovaru, Županijska 9, s početkom u 11 sati.

Prethodnoj raspravi nazočili su:

1. Županijski zavod za prostorno uređenje Vukovarsko-srijemske županije,
2. Zavod za prostorno planiranje d.d. Osijek,
3. Grad Vukovar,
4. Grad Vinkovci,
5. Općina Stari Jankovci,
6. Općina Gunja,
7. Općina Vođinci,
8. Općina Andrijaševci,
9. Općina Nijemci,
10. Općina Tompojevci,
11. Općina Vrbanja,
12. VIPnet d.o.o. i
13. Udruga pokretnih komunikacija Hrvatske.

2

Prethodnu raspravu otvorila je i nazočne upoznala s obimom Izmjena i dopuna PPŽ-a ravnateljica Zavoda za prostorno uređenje Vukovarsko-srijemske županije gđa. Vesna Premuž-Štajcer, dipl. ing. arh., nakon čega je g. Krunoslav Lipić, dipl.ing.arh. iz Zavoda za prostorno planiranje d.d. Osijek iznio obrazloženje izmjenjenih i dopunjenih dijelova PPŽ-a.

Nakon izlaganja otvorena je rasprava.

Na raspravi je utvrđeno da će se lokacijske i građevinske dozvole izdavati na temelju ovih Izmjena i dopuna PPVSŽ. Nekolicina prisutnih postavilo je pitanje štetnosti zračenja samostojećih antenskih stupova na ljude i okoliš. Gđa. Sarita Bukovčan Kvaternik, predsjednica Udruge pokretnih komunikacija Hrvatske objasnila je njihov način funkcioniranja i utjecaja na okolinu.

Sudionicima je dan je rok od 8 dana od završetka prethodne rasprave za dostavu primjedbi i očitovanja.

Primjedbe su dostavili:

1. Javna ustanova Zavod za prostorno uređenje Osječko-baranjske županije,
2. Općina Drenovci,
3. Ministarstvo kulture-Uprava za zaštitu prirode,
4. Ministarstvo obrane, Uprava za materijalne resurse, Služba za nekretnine, graditeljstvo i zaštitu okoliša i
5. Ministarstvo poljoprivrede, ribarstva i ruralnog razvoja.

Očitovanja i podatke dostavili su:

1. Općina Gunja i
2. Udruga pokretnih komunikacija Hrvatske.

Primjedbe Ministarstva kulture-Uprave za zaštitu prirode i Ministarstva poljoprivrede, ribarstva i ruralnog razvoja su prihvaćene i ugrađene u Plan.

Primjedbe Javne ustanove Zavoda za prostorno uređenje Osječko-baranjske županije su prihvaćene osim primjedbe vezane za RTV-veze jer ona nije predmet izmjena i dopuna.

Primjedba Općine Drenovci nije prihvaćena jer za naselje Đurići nije predviđeno područje za smještaj samostojećeg antenskog stupa s obzirom na kartografski prikaz „Zajednički plan razvoja elektroničke komunikacijske infrastrukture na samostojećim antenskim stupovima na području Vukovarsko-srijemske županije za razdoblje od 2008-2011 godine“ koji je služio kao temelj za izradu ovih izmjena i dopuna.

Primjedba Ministarstva obrane, Uprave za materijalne resurse, Službe za nekretnine, graditeljstvo i zaštitu okoliša nije prihvaćena jer nije predmet izmjena i dopuna.

Podaci Udruge pokretnih komunikacija Hrvatske ugrađeni su u Plan.

Za Nositelja izrade:  
ŽUPAN  
  
Božo Galić, dipl.ing.



Prilozi:

- Objave prethodne rasprave,
- Obavijesti i prethodnoj raspravi nadležnim tijelima i osobama i drugim sudionicima,
- Zapisnik s prethodne rasprave,
- Popis nazočnih na prethodnoj raspravi i
- Primjedbe i očitovanja.

## Objave prethodne rasprave,

LAS SLAVONIJE  
ubota, 11. srpnja 2009.

Kultura 75

# ikovnost otvorena izložba "Los tres Antonios"

## Hrvatski, meksički i španjolski Antonio

Vesna ZAGORC

**Trojicu umjetnika iz različitih krajeva vijeta povezuje isto ime - Antonio**

Drije dvije godine Anton Cetin osmislio je i organizirao izložbu triju autora, umetnika i prijatelja iz različitih krajeva svijeta s različitim podjedina na život i svijet te njihovim interpretacijama istog, a koje im umjetnosti povezuje isto ime - Antonio.

Izložba "Los tres Antonios" otvorena je u Galeriji likovnih umjetnosti "Slavko Kopac" u Vinkovcima. Osim Cetina akademski je slikar, Hrvat koji od 1968. živi i radi u

Torontu u Kanadi kao profesionalni umjetnik. Od 1959. do 1964. Cetin je studirao grafiku i slikarstvo na Akademiji likovnih umjetnosti u Zagrebu, a od 1966. do 1968. živio je i radio u Parizu, gdje je rođena "Eva", Cetinova ključna slikarska metafora s likom žene, koju je razrađivao i stvarao u punoj stvaralačkoj slobodi u svom kanadskom atelieru u Torontu kamo se preselio nakon Pariza. Osim Cetina, s 12 su se umjetničkih djela predstavili Antonio Diaz Cortes iz Meksika i Antonio Galvez iz Španjolske. "Meksikanca Cortesa znam od 1966. iz Pariza gdje smo zajedno pohađali tečaj francuskog jezika, a Španjolca Galveza upoznao sam 1979. na otvorenju svoje izložbe u Meksiko Cityju", prisjetio se Cetin početaka druženja sa svojim inenjancima umjetnicima.

Cetin je dosad ostvario impozantnih 135 samostalnih izložbi diljem svijeta, a ova skupna putujuća izložba po hrvatskim gradovima i galerijama, nakon Zagreba, Bjelovara, Zadra i Splita,

završava u posljednjem u nizu u gradu na Bosutu. Izložba je prvi događaj u nizu, rekao je Mladen Karlič, gradonačelnik Vinkovaca, kojim obilježavamo Dan grada Vinkovaca, blagdan sv. Ilje, koji je otvorio izložbu.

"Ova izložba prikazuje vrhunska djela svjetski poznatih imena. Sva su trojica svjetski etablirani umjetnici, grafičari po vokaciji i zadovoljstvo nam je ugostiti ih u Vinkovcima", rekao je Stjepan Jozić, akademski slikar i ravnatelj Gradskog muzeja Vinkovci.



Izložbom Vinkovci obilježavaju Dan grada, blagdan sv. Ilje



### Koncert Stefana Milenkovića u Zagrebu

#### Jedan od najakustičnijih europskih atrija

ZAGREB (Hina) - Srpski violinist svjetskog glasa Stefan Milenković održao je koncert u atriju Hrvatskog prirodoslovnog muzeja u sklopu Klupske kazališno-glazbene scene Amadeo. Uz glasovirsku pratnju Srebrene Poljak, Milenković je u jednom od najakustičnijih atrija u Europi izveo djela Niccolò Paganinija, Pabla de Sarasate, Petra Iljića Čajkovskog i Mauricea Ravela. Koncert proslavljenog violinista Stefana Milenkovića jedan je od najznačajnijih događaja ovoljetne sezone Klupske kazališno-glazbene scene Amadeo koja od 4. do 31. srpnja obilježava 10. obljetnicu svoga rada. Do kraja mjeseca na programu su, među ostalim, i koncert makedonske etno-

glazbe "Ezerki&7/8", Matija Dedić Trija te gitarista Petrita Cekua. Kazališni program obilježit će premijera monodrame Ranka Židarića, "Inkontinentalno nastupiti glumci koji su u proteklih deset godina postali zaštitni znak Scene Amadeo - Pero Kvrčić i Lela Matigčić koji će izvesti "Stilske vježbe" i Ziljaha A. Sokolović koji gostuje s predstavama "Medved" i "Roda ili kako sam došao na svijet".

Program Scene Amadeo ove se godine prvi put odvijat će na dvije scene - u Muzeju za umjetnost i obrt te u atriju Hrvatskog prirodoslovnog muzeja gdje će se, zbog izuzetne akustičnosti toga prostora, pretežno održavati koncerti.

Na temelju odluke Uprave društva NOVI AGRAR d.o.o. od 09.07.2009. objavljuje se

### JAVNI NATJEČAJ

za prodaju nekretnine društva NOVI AGRAR d.o.o.

1. Predmet ovog natječaja je prodaja nekretnine - k.č. br. 670 upisane u z.k.u. 4915 k.o. Dalj. u naravi kuća i dvorište u selu, površine 1150 m<sup>2</sup>; bivši restoran SARAN. Napomena: na katastarskoj čestici broj 670 k.o. Dalj ukinjano je pravo zalogu u korist Zagrebačke banke, te se prodavatelj obvezuje zalog brisati u roku od 30 dana od dana potpisivanja kupoprodajnog ugovora.
2. Početna cijena za nekretninu iz točke 1. iznosi 44.000,00 eura u lunskoj protuvrijednosti prema srednjem tečaju NBH na dan sklapanja ugovora.
3. Zainteresirane fizičke i pravne osobe pozivaju se radi prikupljanja ponuda za stjecanje navedenih nekretnina pod gore navedenim uvjetima.
4. NOVI AGRAR d.o.o. zadržava pravo odbiti sve ponude ili ponoviti natječaj uz iste ili izmijenjene uvjete bez posebnog obrazloženja, a ponuditeljima ne pripada pravo na bilo kakvu vrstu naknade uslijed takve odluke.
5. Jamčevina iznosi 30.000,00 kuna, a uplaćuje se na račun Z360000-1101931019 kod Zagrebačke banke d.d.
6. Ponuda mora sadržavati:
  - a) Ime i prezime te adresu ponuditelja (ako je fizička osoba), odnosno tvrtku i sjedište ponuditelja (ako je pravna osoba);
  - b) Presliku osobne iskaznice, odnosno rješenje o upisu u sudski ili obrtni registar (ne starije od 3 mjeseca);
  - c) Iznos ponuđene kupoprodajne cijene u kunama i rok plaćanja koji ne može biti dulji od 15 dana od dana zaključenja Ugovora.
  - d) Dokaz o uplaćenju jamčevine i broj računa na koji će se izvršiti povrat jamčevine.
7. Ponuditelj dostavlja pisanu ponudu s dokumentacijom u zatvorenoj emociji na adresu: NOVI AGRAR d.o.o. Osiječki, Bakovčina 3, a naznakom: "za javni natječaj NOVI AGRAR d.o.o. - ne otvori".
8. Rok za dostavu ponude je do 20. srpnja 2009. godine do 12.00 sati, bez obzira na način dostave, kojom prilikom će Komisija otvarati sve zaprimljene ponude. Nepotpune, nejasne i nepravovremene ponude neće se razmatrati.
9. Osnovni kriterij za odabir najpovoljnije ponude je najviša ponudena cijena.
10. U slučaju da pristignu dvije ili više ponuda s istom ponudnom cijenom, prednost ima ponuditelj koji nudi kraći rok plaćanja.
11. Odluku o odabiru i prihvatu najpovoljnije ponude odnosno o odbijanju ponude, donijet će Uprava društva u roku od 8 dana od zaključenja Natječaja.
12. Obavijest o rezultatu javnog natječaja dostavit će se ponuditeljima u roku od 8 dana od dana donošenja Odluke.
13. Najpovoljniji ponuditelj dužan je sklopiti kupoprodajni ugovor u roku od 30 dana od primitka poziva za sklapanje ugovora, a u daljnjem roku do 15 dana uplatiti ukupnu cijenu. Poziv za sklapanje ugovora će se uputiti na adresu, odnosno sjedište ponuditelja koju je naveo u ponudi.
14. Ponuditeljima čija ponuda ne bude prihvaćena jamčevina će se vratiti u roku od 7 dana od dana odabira najpovoljnije ponude.
15. Sve troškove u vezi prodaje i prijenosa vlasništva snosi kupac.

Kontakt telefon: 031/235-508

Na temelju članka 83. Zakona o prostornom uređenju i gradnji ("Narodne novine", broj 76/07 i 38/09) Zavod za prostorno uređenje Vukovarsko-srijemske županije objavljuje sljedeću

### PRETHODNU RASPRAVU

u tijeku izrade Nacrta prijedloga Izmjena i dopuna Prostornog plana Vukovarsko-srijemske županije

1. Prethodna rasprava u tijeku izrade Nacrta prijedloga Izmjena i dopuna Prostornog plana Vukovarsko-srijemske županije održat će se dana 16. srpnja 2009. godine u 11 sati u Velikoj vijećnici Vukovarsko-srijemske županije, Vukovar, Županijska 9.
2. Prethodna rasprava provodi se radi pribavljanja mišljenja, smjernica i preporuka te usuglašavanja interesa lokalne zajednice i gospodarstva o ciljevima i mogućim rješenjima značajnim za razvoj, uređenje i oblikovanje prostora u obitavstvu Izmjena i dopuna Prostornog plana
3. Izmjena i dopune prostornog plana Vukovarsko-srijemske županije odnose se na osiguranje prostorno-planskih preduvjeta za gradnju mreže građevina elektroničke pokretne komunikacije, odnosno daljnji razvoj ove djelatnosti.
4. Poziv za sudjelovanje u prethodnoj raspravi uputit će se naaležnim tijelima i osobama određenim posebnim propisom.
5. Eventualna naknadna mišljenja, primjedbe i prijedlozi mogu se dostaviti i pisanim putem na adresu: Vukovarsko-srijemska županija, Zavod za prostorno uređenje, Vukovar, Županijska 9.

Klasa: 350-02/08-01/849

Urbroj: 2198/1-10-09-9

Vukovar, 10. srpnja 2009. godine

VUKOVARSKO-SRIJEMSKA ŽUPANIJA  
Zavod za prostorno uređenje

0-1875

**NOVI BROJ NA KIOSCIMA**  
MJESEČNIK ZA LJUBITELJE  
LOVA I RIBOLOVA

**STRELJAŠTVO**  
OSIJEK DOMACIN 32. EUROPSKOG PRVENSTVA


**LOVNA KINOLOGIJA**  
REP JE OGLEDALO KARAKTERA

**NATJEČANJE KADETA I JUNIORA**  
LOV RIBE UĐICOM NA PLOVAK

**EKOLOGIJA**  
BOŠNJAČKI VJEROVI I TOČKI VIROVI

79 KN  
MJESEČNIK ZA LJUBITELJE  
LOVA I RIBOLOVA

**JADRANSKO**  
Moje osiguranje!



**Poziv na prethodnu raspravu u tijeku izrade Nacrta prijedloga Izmjena i dopuna Prostornog plana Vukovarsko-srijemske županije**  
Petak, 10.07.2009.

Temeļjem čl. 83. Zakona o prostornom uređenju i gradnji („Narodne novine“, broj 76/07 i 38/09), Zavod za prostorno uređenje, Vukovarsko-srijemske županije objavljuje:

**PRETHODNU RASPRAVU**

u tijeku izrade Nacrta prijedloga Izmjena i dopuna Prostornog plana Vukovarsko-srijemske županije

Prethodna rasprava će se održati **dana 16. srpnja (četvrtak) 2009.g. u 11 sati** u Velikoj vijećnici Vukovarsko-srijemske županije, Vukovar, Županijska 9.

Više informacija možete vidjeti ovdje.

**Download:**


R.Br.	File	Veličina	Datum
1.	obavijest o preth. raspravi	303kb	Petak, 10.07.2009.

**Povratak na naslovnu stranicu**

**Arhiva novosti:**

Petak, 15.01.2010. **Župan Božo Galić nazočio blagoslovu Bečarskog križa, te nakon toga svečanog primopredaji Vupika d.d. Agrokoru**


- Naslovna stranica
- O Županiji
- Županijska skupština
- Upravni odjeli
- Županijska razvojna strategija
- Projekti
- Dokumenti i publikacije
- Natječaji
- Gradovi i općine
- Kultura/povijest
- Javna ustanova za upravljanje zaštićenim prirodnim vrijednostima
- Korisni linkovi
- Kontakt


 **SUŽBENI VJESNIK**  
VUKOVARSKO-SRIJEMSKA ŽUPANIJA

<http://www.vukovarsko-srijemska-zupanija.hr/>

21.1.2010

- Obavijesti o prethodnoj raspravi nadležnim tijelima i osobama i drugim sudionicima,

  
REPUBLIKA HRVATSKA

 VUKOVARSKO-SRIJEMSKA ŽUPANIJA  
Županijski zavod za prostorno uređenje

Klasa: 350-02/08-01/848  
Ur.broj: 2196/1-10-09-8  
Vukovar, 10. srpnja 2009.g.

Predmet: Obavijest o prethodnoj raspravi u tijeku izrade Nacrta prijedloga  
Izmjena i dopuna Prostornog plana Vukovarsko-srijemske županije

Temeljem članka 83. Zakona o prostornom uređenju i gradnji (NN 76/07 i 38/09) obavještavamo Vas da se provodi prethodna rasprava u tijeku izrade Nacrta prijedloga Izmjena i dopuna Prostornog plana Vukovarsko-srijemske županije.


Prethodna rasprava će se **održati dana 16. srpnja (četvrtak) 2009.g. u 11 sati** u Velikoj vijećnici Vukovarsko-srijemske županije, Vukovar, Županijska 9.

Prethodna rasprava provodi se u svrhu pribavljanja mišljenja, smjernica i preporuka, te usuglašavanja interesa lokalne zajednice i gospodarstva, o ciljevima i mogućim rješenjima značajnim za razvoj, uređenje i oblikovanje prostora u obuhvatu Izmjena i dopuna Prostornog plana Vukovarsko-srijemske županije.

**Izmjene i dopune Prostornog plana Vukovarsko-srijemske županije odnose se na osiguranje prostorno planskih preduvjeta za gradnju mreže građevina elektroničke pokretne komunikacije, odnosno daljnji razvoj ove djelatnosti.**

Privitak: Popis pozvanih

Ravnateljica:  
Vesna Premuž-Stajcer, dipl.ing.arh.



32 000 Vukovar, Županijska 9, Palača Srijem, tel.:032/454-801, 454-802; fax: 032/454-800  
E-mail: zupanijski-zavod-za-prostorno-uredjenje@vk.t-com.hr

## Popis pozvanih:

1. Ministarstvo regionalnog razvoja, šumarstva i vodnog gospodarstva  
10 000 Zagreb, Babonićeva 121
2. Ministarstvo obrane, 10 000 Zagreb  
Trg kralja Petra Krešimira IV
3. Ministarstvo kulture, Uprava za zaštitu prirode  
10 000 Zagreb, Runjaninova 2
4. Ministarstvo kulture, Uprava za zaštitu kulturne baštine  
10 000 Zagreb, Runjaninova 2
5. Ministarstvo kulture, Uprava za zaštitu kulturne baštine  
Konzervatorski odjel u Vukovaru, 32 000 Vukovar Parobrodarska 5
6. Ministarstvo unutarnjih poslova, PU Vukovarsko-srijemska  
32100 Vinkovci, Glagoljaška 27b
7. Ministarstvo unutarnjih poslova  
Inspektorat unutarnjih poslova, 32100 Vinkovci  
Glagoljaška 27
8. Ministarstvo mora, prometa i infrastrukture  
10 000 Zagreb, Prisavlje 14
9. Ministarstvo poljoprivrede, ribarstva i ruralnog razvoja  
10 000 Zagreb, Ul. grada Vukovara 78
10. Državna uprava za zaštitu i spašavanje,  
Podr.ured Vukovar/Vinkovci, Odjel za zaštitu i spašavanje  
32000 Vukovar Lavoslava Ružičke 1
11. HEP, Prijenos d.o.o. Sektor za tehničku potporu,  
Služba za pripremu izgradnje i izgradnju  
10 000 Zagreb, Ulica grada Vukovara 37
12. HEP, Distribucija d.o.o., Distribucijsko područje  
"Elektra Vinkovci", 32 100 Vinkovci, K.Zvonimira 96
13. Hrvatska agencija za telekomunikacije,  
10 000 Zagreb, Jurišićeva 13
14. Udruga pokretnih komunikacija Hrvatske  
10 000 Zagreb, Nova Ves 50
15. Odašiljači i veze d.o.o., RJ Projektiranje i nadzor  
10 000 Zagreb, Vlaška 106
16. Brodsko-posavska županija, Zavod za prostorno uređenje  
35000 Slavonski Brod, Trg pobjede bb
17. Osječko-baranjska županija, Javna ustanova,  
Zavod za prostorno uređenje, Osječko-baranjske županije  
31000 Osijek, Kapucinska 40/1
18. Grad Vukovar, Dr.Franje Tuđmana 1, 32000 Vukovar
19. Grad Vinkovci, B.J.Jelačića 1, 32100 Vinkovci
20. Grad Županja, J.J.Strossmayera 1, 32270 Županja
21. Grad Ilok, Vukovarska 16, 32236 Ilok
22. Grad Otok, V.Nazora 1, 32252 Otok
23. Općina Andrijaševci, Vinkovačka br.6, 32271 Andrijaševci
24. Općina Babina Greda, V.Nazora 3, 32276 B.Greda
25. Općina Bogdanovci, B.J.Jelačića 1, 32000 Bogdanovci
26. Općina Borovo, Glavna br.3, 32227 Borovo
27. Općina Bošnjaci, Trg Fra B.T.Leakovića 14  
32275 Bošnjaci
28. Općina Cerna, Šet.dr.F.Tuđmana 2, 32272 Cerna
29. Općina Drenovci, Toljani 1, 32257 Drenovci
30. Općina Gradište, Trg hrvatskih velikana 1,  
32273 Gradište
31. Općina Gunja, V.Nazora 97, 32260 Gunja

32. Općina Ivankovo, Trg bana J.Jelačića 5, 32281 Ivankovo
33. Općina Jarmina, B.Radića 27, 32280 Jarmina
34. Općina Lovas, A.Starčevića 5, 32237 Lovas
35. Općina Markušica, V.Karadžića 3, 32213 Markušica
36. Općina Negoslavci, Braće Nerandžić 2, 32239 Negoslavci
37. Općina Nijemci, Trg kralja Tomislava 12, 32245 Nijemci
38. Općina Nuštar, Križni put 36, 32221 Nuštar
39. Općina Privlaka, Faličevci 1, 32251 Privlaka
40. Općina Stari Jankovci, Dr.Franje Tuđmana 13,  
32241 Stari Jankovci
41. Općina Stari Mikanovci, M.Gupca 2, 32284 Stari Mikanovci
42. Općina Štitar, J.J.Strossmayera 36, 32274 Štitar
43. Općina Tompojevci, A.G.Matoša 1, 32238 Tompojevci
44. Općina Tordinci, Hrvatskih žrtava 9, 32214 Tordinci
45. Općina Tovarnik, A.G.Matoša 21, 32249 Tovarnik
46. Općina Trpinja, Gajčanska 1, 32224 Trpinja
47. Općina Vođinci, J.J.Strossmayera 198, 32283 Vođinci
48. Općina Vrbanja, dr.Franje Tuđmana bb, 32254 Vrbanja



- Zapisnik s prethodne rasprave,

## ZAPISNIK

sa Prethodne rasprave o Nacrtu prijedloga Izmjena i dopuna Prostornog plana Vukovarsko-srijemske županije održanoj 16. srpnja 2009.godine u velikoj županijskoj vijećnici u Vukovaru, Županijska 9, s početkom u 11 sati.

Nazočni: prema priloženom popisu

Nazočne je pozdravila Vesna Premuž-Štajcer, ravnateljica Zavoda za prostorno uređenje, te upoznala sa obimom Izmjena i dopuna PPŽ-e.

Nacrt prijedloga Izmjena i dopuna PPŽ-e izrađen je u suradnji sa Zavodom za prostorno planiranje d.d. iz Osijeka. Odgovorni planer Krunoslav Lipić, dipl.ing.arh. dao je uvodno obrazloženje i razloge Izmjene i dopune PPŽ-e, a koje se odnose na elektroničku komunikacijsku strukturu u svrhu planiranja i osiguravanja nužnih preuvjeta za izgradnju elektroničke komunikacijske infrastrukture, odnosno samostojećih antenskih stupova.

Nakon izlaganja otvorena je rasprava. Zatražena su dodatna objašnjenja oko izdavanja lokacijske i građevinske dozvole za postavljanje samostojećih antenskih stupova, na što je dano objašnjenje sukladno Zakonu o prostornom uređenju i gradnji. Pri tome je dana uputa da se prilikom izrade izmjene i dopune PPUO/G unesu ove izmjene i dopune PPŽ-a, a do tada će se lokacijske i građevinske dozvole izdavati temeljem ovih Izmjena i dopuna PPŽ-a.

Nekolicina prisutnih postavila je pitanje štetnosti zračenja tih samostojećih antenskih stupova na ljude i okoliš. Sarita Bukovčan Kvaternik, predsjednica Udruge pokretnih komunikacija Hrvatske je iscrpno objasnila njihov način funkcioniranja i utjecaj na okolinu - što nije predmet ovih izmjena i dopuna PPŽ-a. Zaključeno je da se primjedbe pismeno dostave u roku 8 dana od dana rasprave Zavodu za prostorno uređenje, Vukovar, Županijska 9.

Rasprava završena u 12,30 sati.

Zapisnik vodio:  
Tomislav Mataković, ing.grad.



- Popis nazočnih na prethodnoj raspravi

REPUBLIKA HRVATSKA  
VUKOVARSKO-SRIJEMSKA ŽUPANIJA  
Županijski zavod za prostorno uređenje  
VUKOVAR, Županijska 9

PRETHODNA RASPRAVA

u tijeku izrade Načrta prijedloga Izmjena i dopuna Prostornog plana Vukovarsko-srijemske županije održana 16. srpnja 2009.g. u Vukovaru, Županijska 9

Nazočni:


Red. broj	IME I PREZIME	INSTITUCIJA	Tel./fax	E-mail	Popis
1.	KRUMOLAV HRTIĆ	ZAVOD ZA PROSTORNO PLANIRANJE D.O.O. OSTIJEK	031/225 101		
2.	MIRKO STRAHIĆ	4	031/225 106		
3.	IVO LOZIC	OPĆINA ST. ĐANKOVCI	032/541-901/900		
4.	Tamara Šarić	ZAVOD ZA PROSTORNO URBANIZACIJU	032/479-103	šaric@zspk-obalaz@uk1-ooa.hr	
5.	VLATKO STIHAČ	GRAD VUKOVAR	456-582	komunalno@procebnik@vukovar.hr	
6.	VLADIMIR ORNOV	OPĆINA GURJAN	031/882-100		
7.	FRANJO JARČIĆ	OPĆINA BUDINKIĆI	032/205-448	opcina.budinci@uk1-ooa.hr	
8.	MAJICA ŠANKOVIĆ	GRAD VUKOVAR	031/49 33 14	maurica_sankovic@gmail.com	
9.	MILKO ŠKREČ	OPĆINA ANDRIJAŠEVIĆI	032/574-400		
10.	MILICA KLEH	OPĆINA HIJEMCI	032 280 012	nijemci@uk1-ooa.hr	
11.	IBRAHEM KUJUNDŽIĆ	OPĆINA TOMPOVCI	032-514-185		
12.	JULIA JANKOVIĆ	OPĆINA URBANJA	862 209	ilijada@opcina.urbanja.vukovar.hr	
13.	MLADEN ŠULETIĆ	UPNET d.o.o.	031/4631 555	mladen@upnet.hr	
14.	Šantiš Bukvičan	UPKH	032/479-070	S.b.kuaternik@upkh.hr	
	Kuaternik				

REPUBLIKA HRVATSKA  
 VUKOVARSKO-SRIJEMSKA ŽUPANIJA  
 Županijski zavod za prostorno uređenje  
 VUKOVAR, Županijska 9

15.	VERA PEHUIĆ-SPOJER	VSŽ - ZAVOD ZA PROST. UREĐENJE	032/H54-801	<i>Priloga</i>
16.	KRUNOSLAV LIPIC	ZAVOD ZA PROSTORNO PLANIRANJE OSJEK VSŽ - ZAVOD ZA PROSTORNO UREĐENJE	051/025-101 032/44-803	<i>Priloga</i>
17.	TOMISLAV KATAKOVIC			<i>Priloga</i>
18.				
19.				
20.				
21.				
22.				
23.				
24.				
25.				
26.				
27.				
28.				
29.				
30.				
31.				
32.				
33.				
34.				

## - Primjedbe i očitovanja

16. 07. 09.

 JAVNA USTANOVA  
ZAVOD ZA PROSTORNO UREĐENJE  
OSJEČKO-BARANJSKE ŽUPANIJE  
31 000 Osijek, Kapucinska 40/1

Klasa: 350-02/09-01/6  
Urbroj: 2158/85-09-4  
U Osijeku, 14. srpnja 2009. godine

**VUKOVARSKO-SRIJEMSKA ŽUPANIJA**  
Zavod za prostorno uređenje

**Županijska 9**  
32000 Vukovar

Predmet: ***Izmjene i dopune Prostornog plana Vukovarsko-srijemske županije***  
***- podaci u prethodnoj raspravi, daju se***

Veza: vaša klasa: 350-02/08-01/848; urbroj: 2196/1-10-09-8 od 10. srpnja 2009. godine

Poštovani,

Obavještavamo vas da nismo u mogućnosti prisustvovati prethodnoj raspravi u postupku izrade Izmjena i dopuna Prostornog plana Vukovarsko-srijemske županije koju ste zakazali za 16. srpnja 2009. godine.

U tijeku prethodne rasprave sugeriramo da raspravite sadržaj odredbi za provođenje vezane uz elektroničke komunikacije koje smo vam dostavili u prilogu našeg dopisa klasa: 350-02/08-01/2; urbroj: 2158/85-09-121 od 07. srpnja 2009. godine.

Za potrebe usklađivanja prostornih planova naših Županija u segmentu elektroničkih komunikacija, dostavljamo vam kartografski prikaz broj 2.1.2. "Pošta i elektroničke komunikacije" iz prijedloga Izmjena i dopuna Prostornog plana Osječko-baranjske županije za ponovnu javnu raspravu i skrećemo pozornost na mjesta na kojima je potrebno izvršiti usklađivanja:

- ucrtati dio kruga koji predstavlja područje za smještaj rešetkastog stupa čije središte je u naselju Klisa, a ima koordinate X=6566951,8450; Y=5037827,8752 i radijus od 1500 m,
- ucrtati dio kruga koji predstavlja područja za smještaj rešetkastog stupa čije središte je u naselju Palača, a ima koordinate X=6558101,4358; Y=5030188,6927 i radijus od 1500 m,
- provjeriti smjer RTV-veze od odašiljača Borinci, prema odašiljaču Josipovac,
- ucrtati planirani korisnički vod kroz Korod jer je to jedini smjer kojim se dolazi od Palače do Silaša.

tel: (031) 213-378; fax: (031) 213-377; www.prostorobz.hr; e-mail: prostor@prostorobz.hr    Matični Broj: 02427320    Žiro račun: 2500009-1102196598

Vas molimo da nam u tijeku naše ponovne javne rasprave dostavite podatke za ucertavanje dijela područja za smještaj rešetkastog stupa koje je formirano oko Mikanovaca. Ukoliko uočite još neke neusklađenosti u kontaktnom području naših dviju Županija, molimo da nas o tome izvijestite tijekom ponovne javne rasprave u tijeku izrade Izmjena i dopuna Prostornog plana Osječko-baranjske županije.

Zahvaljujemo se na suradnji.

S poštovanjem,



Ravnatelj:

Oliver Grigić, dipl.ing.arh.

Privitak:  
- kao u tekstu



22.07.09.



REPUBLIKA HRVATSKA  
VUKOVARSKO – SRIJEMSKA ŽUPANIJA  
OPĆINA DRENOVCI  
NAČELNIK  
Klasa: 022-05/09-01/271  
Urbroj: 2212/05-09-03  
Drenovci, 17. srpnja 2009. godine

VUKOVARSKO – SRIJEMSKA ŽUPANIJA  
Županijski zavod za prostorno uređenje  
VUKOVAR  
(n/r g- da Vesna Premuž – Štajcer)

Poštovana,

Temeljem Vašeg dopisa, Klasa: 350-02/08-01/848, Urbroj: 2196/1-10-09-8 od 10. srpnja 2009. godine, a vezano uz izmjene i dopune prostornog plana Vukovarsko – srijemske županije koje se odnose na osiguranje prostorno planskih preduvjeta za gradnju mreža građevina elektroničke pokretne komunikacije, odnosno dalji razvoj ove djelatnosti, izvješćujemo Vas o slijedećem:

Pokrivenost Općine Drenovci pokretnim komunikacijskim mrežama zadovoljavajuća je u naseljima Drenovci i Posavski Podgajci. U ostalim naseljima Općine Drenovci (Đurići, Račinovci i Rajevo Selo) pokrivenost je slaba te se iz zidanih objekata ne može komunicirati. Vidljivo je iz priložene karte da su samostojeći rešetkasti antenski stupovi predviđeni u Rajevom Selu, Posavskim Podgajcima, Drenovcima i Račinovcima, dok u Đurićima isti nije predviđen. Predlažemo da se, ukoliko antenski stup u Račinovcima ili Drenovcima ne zadovoljava i potrebe naselja Đurići, isti stup predvidi i u naselju Đurići.

Ujedno Vas izvješćujemo da u susjednim državama Bosni i Hercegovini odnosno Srbiji postoje antenski stupovi koji često ometaju ionako slabu mogućnost komunikacije mobilnim uređajima na ovim prostorima.

Također Vas izvješćujemo da komunikacija nije moguća na dijelu državne ceste Gunja – Županja (od naselja Posavski Podgajci prema naselju Topola – Općina Bošnjaci).

S poštovanjem,



NAČELNIK  
Jakša Šestić, prof.

20-JUL-2009 11:29 FROM:OPCINA GUNJA

032882100

IU:454800

P. 1

20.07.09.



REPUBLIKA HRVATSKA  
VUKOVARSKO - SRIJEMSKA ŽUPANIJA  
OPĆINA GUNJA  
NAČELNIK

KLASA: 350-02/09-01/  
Ur. broj: 2212/07-09-01/1911  
Gunja, 17.srpnja 2009. godine

VUKOVARSKO-SRIJEMSKA ŽUPANIJA  
Županijski zavod za prostorno uređenje  
VUKOVAR

**PREDMET:** *Suglasnost na Nacrt prijedloga  
izmjena i dopuna prostornog plana  
Vukovarsko-srijemske županije*

*Temeljem uvida u Nacrt prijedloga izmjena i dopuna prostornog plana  
Vukovarsko-srijemske županije suglasni smo na prijedlog u postupku prethodne  
rasprave.*

*S poštovanjem,*



NAČELNIK OPĆINE GUNJA

Vladimir Crnov, ing. grad.

*Vladimir Crnov*

32260 G U N J A, V. NAZORA 97, Tel. 032/881 119 Fax 032/882 100



29. 07. 09.



REPUBLIKA HRVATSKA  
MINISTARSTVO KULTURE

Uprava za zaštitu prirode

KLASA: 612-07/09-49/0296  
URBROJ: 532-08-03-01/1-09-4  
Zagreb, 23. srpnja 2009.

Vukovarsko-srijemska županija  
Županijski zavod za prostorno uređenje  
Županijska 9  
32 000 Vukovar

**PREDMET:** Izmjene i dopune PP Vukovarsko-srijemske županije  
- planske smjernice/obavijest, **dostavlja se**

Veza Vaša klasa: 350-02/08-01/848  
urbroj: 2196/1-10-09-10 od 17. srpnja 2009.

Vežano za Vaš zahtjev kojim ste, u skladu s odredbom članka 79. Zakona o prostornom uređenju i gradnji ("Narodne novine", br. 76/07 i 38/09), kao nositelj izrade predmetnog plana, u postupku izrade istog, zatražili podatke, planske smjernice i propisane dokumente koji se odnose na zaštitu prirode i u djelokrugu su ove Uprave, te dobivenog Nacrta prijedloga izmjena i dopuna PP Vukovarsko-srijemske županije (tekstualni dio), Ministarstvo kulture, Uprava za zaštitu prirode, sukladno odredbi članka 124. stavak 1. Zakona o zaštiti prirode ("Narodne novine", br. 70/05 i 139/08) napominje da je u Odredbe za provođenje predmetnog plana potrebno dodati i mjere zaštite prirode kao npr:

- izbjegavati smještaj i planiranje samostojećih antenskih stupova na područjima zaštićenim temeljem Zakona o zaštiti prirode, a posebice na područjima zaštićenim u kategoriji (nacionalni park, strogi rezervat), posebni rezervat te ostalim kategorijama ukoliko zaštićeno područje obuhvaća malu površinu,
- ukoliko je zbog postizanja osnovne pokrivenosti nemoguće izbjeći planiranje i izgradnju samostojećih antenskih stupova na zaštićenom području isti se trebaju planirati rubno odnosno ne smiju se planirati na istaknutim i krajobrazno vrijednim lokacijama i vrhovima uzvisina,
- na prostoru velikih zaštićenih područja planirati minimalni broj stupova koji omogućava pokrivenost,
- pristupni put do samostojećeg antenskog stupa ne smije se asfaltirati,
- tipski objekt za smještaj opreme projektirati na način da se koriste materijali i boje prilagođene prostornim obilježjima okolnog prostora i tradicionalnoj arhitekturi (žbukana pročelja, dvostrešni kosi krov prekriven crijepom i dr.),
- na novoj lokaciji samostojeći antenski stup treba biti takvih karakteristika da može prihvatiti više operatera,
- ukoliko je na planiranoj lokaciji već izgrađen samostojeći antenski stup koji ne može prihvatiti druge operatere novi stup se ne može graditi na udaljenosti manjoj od 1000 – 3000 m ovisno o uvjetima prostora,
- za planirane samostojeće antenske stupove na području ekološke mreže (Uredba o proglašenju ekološke mreže Narodne novine 109/07), koji sami ili s drugim zahvatima mogu imati značajan utjecaj na područje ekološke mreže treba ocijeniti, sukladno Zakonu o zaštiti prirode, njihovu prihvatljivost za ekološku mrežu odnosno na ciljeve očuvanja tog područja ekološke mreže.

S poštovanjem,



Dostaviti:  
1. Naslovu  
2. Evidencija, ovdje  
3. Pismohrana, ovdje



REPUBLIKA HRVATSKA  
MINISTARSTVO OBRANE  
ZAGREB

UPRAVA ZA MATERIJALNE RESURSE  
SLUŽBA ZA NEKRETNINE, GRADITELJSTVO  
I ZAŠTITU OKOLIŠA

KLASA: 350-02/09-01/71

URBROJ: 512M3-020202-09-6

Zagreb, 29. listopada 2009.

VUKOVARSKO-SRIJEMSKA ŽUPANIJA  
Županijski zavod za prostorno uređenje  
Županijska 9  
32000 VUKOVAR

**PREDMET:** Izmjena i dopuna PP Vukovarsko-srijemske županije,  
očitovanje, dostavlja se-

**VEZA:** Vaš dopis:KLASA: 350-02/08-01/848, URBROJ:2196/1-10-09-10  
od 17. srpnja 2009.

Temeljem odredbi članka 18. Zakona o obrani (N.N. 33/02 i 58/02) i Pravilnika o zaštitnim i sigurnosnim zonama vojnih objekata ("Narodne novine" broj 175/03), a povodom vaše obavijesti o održanoj prethodnoj raspravi, pod gore navedenim brojem, dostavljamo slijedeće očitovanje:

Zone posebne namjene na području Vukovarsko –srijemske županije su slijedeći vojni objekti:

1. vojarna „Bosut“ u Vinkovcima,
2. RP HRZ „Borinci“,
3. streljište „Ljeskovac“ kod Vinkovaca,
4. muzej „Vukovar“ u Vukovaru,
5. „Principovac“ SEI – Ilok.

Navedene zone posebne namjene potrebno je ugraditi u tekst Odredbi za provođenje Plana kao objekte od važnosti za Državu.

Zaštitne i sigurnosne zone za navedene zone posebne namjene definirat će se u postupku donošenja prostornih planova nižeg reda.

Građevine elektroničkih pokretnih komunikacija mogu se graditi na vojnim nekretninama i u zaštitnim zonama samo uz suglasnost MORH, a ovisno o namjeni vojnog objekta.

U postupcima ishođenja dozvola za gradnju objekata elektroničkih pokretnih komunikacija i građevina za navodnjavanje, sukladno pozitivnoj zakonskoj regulativi, potrebno je ishoditi posebne uvjete i suglasnost MORH-a.

Prije usvajanja Konačnog prijedloga Izmjena i dopuna Prostornog plana Vukovarsko-srijemske županije isti je potrebno dostaviti na očitovanje ovom Ministarstvu.

SZ  
J. Anić

S poštovanjem,

NAČELNIK  
Velimir Anić, dipl.ing.geod.



Dostaviti:

- naslovu
- pismohrana



REPUBLIKA HRVATSKA  
MINISTARSTVO POLJOPRIVREDE,  
RIBARSTVA I RURALNOG RAZVOJA

10000 Zagreb, Ul. grada Vukovara 78, P.P. 1034  
Telefon: 61 06 111, Telefax: 61 09 201

KLASA: 350-02/09-01/282  
URBROJ: 525-09-1-0367/09-2  
Zagreb, 30. listopada 2009.

VUKOVARSKO -SRIJEMSKA ŽUPANIJA  
Županijski zavod za prostorno uređenje  
VUKOVAR  
Dr. Franje Tuđmana 1 ✓

**Predmet : Konačni prijedlog Izmjena i dopuna Prostornog plana uređenja  
Vukovarsko-srijemske županija - mišljenje - dostavlja se**

Na vaš broj :

Klasa: 350-21/08-01/848

Ur.broj: 2196/1-10-09-10

od Vukovar, 17.07.2009. god.

Primjeno : 525 - Ministarstvo poljoprivrede, ribarstva i ruralnog razvoja: 20.07.2009. god.

Ministarstvo poljoprivrede, ribarstva i ruralnog razvoja temeljem članka 21. stavka 3. Zakona o poljoprivrednom zemljištu ( " Narodne novine " , br.152/08. ) u predmetu zahtjeva – ŽUPANIJSKOG ZAVODA ZA PROSTORNO UREĐENJE VUKOVARSKO-SRIJEMSKJE ŽUPANIJE za izdavanje - *mišljenja* - na IZMJENE I DOPUNE PROSTORNOG PLANA UREĐENJA VUKOVARSKO-SRIJEMSKJE ŽUPANIJE - daje

### MIŠLJENJE

Županijskom zavodu za prostorno uređenje, Vukovarsko-srijemske županije, izdaje se *mišljenje* na Konačni prijedlog Izmjena i dopuna Prostornog plana uređenja Vukovarsko-srijemske županije.

Izmjene i dopune PPU-a Vukovarsko-srijemske županije, odnose se isključivo na segment dopuna elektroničke komunikacijske infrastrukture. Temeljem odredbi Zakona o elektroničkim komunikacijama ( " Narodne novine " 73/08 ) i Upute Ministarstva zaštite okoliša prostornog uređenja i graditeljstva, sve županije i Grad Zagreb su u obvezi donošenja izmjena i dopuna PPŽ-a, zbog stvaranja prostorno planskih preduvjeta za izgradnju građevina elektroničkih pokretnih komunikacija ( mreže samostojećih antenskih stupova ). Propisani dokumenti za lociranje i gradnju izdavat će se temeljem prostornih planova županija, odnosno PPU-a Grada Zagreba. U kartografskom dijelu Izmjena i dopuna iskazane su postojeće i planirane lokacije, koje će biti utvrđene u postupku ishađanja

lokacijske dozvole, gdje se temeljem Zakona o poljoprivrednom zemljištu utvrđuju posebni uvjeti Ministarstva poljoprivrede ribarstva i ruralnog razvoja. Shodno navedenom uz dopunu grafičkog dijela, dopunjuju se Odredbe PPU-a Vukovarsko-srijemske županije.

Osobito vrijedno ( P1 ) i vrijedno obradivo tlo ( P2 ) n e m o ž e se koristiti u nepoljoprivredne svrhe, osim kad nema niže vrijednog poljoprivrednog zemljišta, kada je utvrđen interes za izgradnju objekata koje se prema posebnim propisima grade izvan građevinskog područja, te pri gradnji gospodarskih građevina namjenjenih isključivo za za poljoprivrednu djelatnost i preradu poljoprivrednih proizvoda, temeljem Zakona o poljoprivrednom zemljištu ( Narodne novine " br. 152/08 ).

Sve površine poljoprivrednog zemljišta u vlasništvu države, koje PPU-a mijenjaju namjenu, m o r a j u biti usklađene sa Programom raspolaganja poljoprivrednim zemljištem u vlasništvu RH tj. kategorijom raspolaganja pod ostale namjene, maksimalno do 5% ukupne površine poljoprivrednog zemljišta u vlasništvu države.



MINISTAR

Petar Cobanković

O tom obavijest:

1. Ured državne uprave Vukovarsko- srijemske županije,  
Služba za gospodarstvo,  
Vukovar,  
Županijska 52,
2. Ministarstvo zaštite okoliša prostornog uređenja i graditeljstva,  
Zavod za prostorno uređenje,  
Zagreb,  
Ulica Republike Austrije 20,
3. Ministarstvo zaštite okoliša prostornog uređenja i graditeljstva,  
Uprava za inspekcijske poslove,  
Odjel inspekcijskog nadzora prostornog uređenja,  
Zagreb,  
Ulica Republike Austrije 20,
4. Ministarstvo poljoprivrede ribarstva i ruralnog razvoja,  
Sektor inspekcijskih poslova,  
Odjel inspekcijskih poslova u poljoprivredi,
5. Dokumentacija - ovdje,
6. Arhiva - ovdje.



Stranica 1 od 1

**zavod za prostorno uređenje**

**Šalje:** "Marko Postonjski" <m.postonjski@upkh.hr>  
**Prima:** <zupanijski-zavod-za-prostorno-uredjenje@vk.htnet.hr>  
**Kopija:** "S B. kvaternik" <s.b.kvaternik@upkh.hr>  
**Poslano:** 4. kolovoz 2009 12:35  
**Pridruži:** Susjedi Vukovarsko-srijemske zupanije.xls  
**Predmet:** Rubne lokacije za: VUKOVARSKO-SRIJEMSKU ŽUPANIJU

Poštovani,  
u prilogu se nalaze tablice s podacima o svim planiranim kružnicama pokretnih elektroničkih komunikacijskih mreža koje se nalaze u susjednim županijama u radijusu od 2km od granice Vukovarsko-srijemske županije, s koordinatama i u 5. i u 6. zoni.

Srdačan pozdrav,

Marko Postonjski  
Udruga pokretnih komunikacija Hrvatske  
Nova Ves 50, Zagreb  
t/f: 01/4667-323  
m: 0914846952  
098484699

6.8.2009

vukovarska centri\_unutar\_2km\_od

X	Y	RADIJUS	ZUPANIJA	X (GK, zona6 )	Y (GK, zona 6)
5800044	5044175	1500	OSJEČKO-BARANJSKA	6565532	5037345
5791379	5036808	1500	OSJEČKO-BARANJSKA	6556607	5030314
5784176	5034647	1500	OSJEČKO-BARANJSKA	6549336	5028426

Page 1

07/08 2009 14:10 FAX 385 31 213 378

ZAVOD ZA PROSTORNO URED.

001

osjecka\_centri\_unutar\_2km\_od\_gr

X	Y	RADIJUS	ZUPANIJA	X (GK, zona6)	Y (GK, zona 6)
5780500	5022500	1500	VUKOVARSKO-SRIJEMSKA	6545214	5016436

up MATAKOVIC

Pozdravi,

Jasminka Matković Zukić



Stranica 1 od 2

**zavod za prostorno uređenje**

**Šalje:** "S. B. Kvaternik" <s.b.kvaternik@upkh.hr>  
**Prima:** "zavod za prostorno uređenje" <zupanijski-zavod-za-prostorno-uredjenje@vk.htnet.hr>  
**Poslano:** 11. studeni 2009 1:11  
**Pridruži:** vukovarsko-srijemska županija 09-11-10.doc  
**Predmet:** Re: IZMJ. I DOP. PPŽ VUKOVARSKO-SRIJEMSKE

Poštovani,

Iako smo već otposlali pismeno očitovanje, u pritvku Vam dostavljamo ponovljeno.

Srdačan pozdrav,  
Sarita Bukovčan Kvaternik  
UPKH  
Nova Ves 50  
10 000 Zagreb  
+385 1 4667 323  
+385 91 1717 090  
+385 98 1717 090  
+385 95 1717 090

----- Original Message -----

**From:** zavod za prostorno uređenje  
**To:** Sarita Bukovčan Kvaternik  
**Sent:** Tuesday, November 10, 2009 4:28 AM  
**Subject:** Fw: IZMJ. I DOP. PPŽ VUKOVARSKO-SRIJEMSKE

Poštovana gđo. Bukovčan-Kvaternik,  
Prosljeđujemo Vam e-mail koji vam je poslao g. Lipič - Zavod za prostorno planiranje d.d. Osijek dana 12.10.2009.g.,  
te Vas molimo da **žurno** dostavite mišljenje na isti kako bi mogli utvrditi prijedlog plana za javnu raspravu.

S poštovanjem!  
Tomislav Mataković

----- Original Message -----

**From:** Krunoslav Lipič  
**To:** zupanijski-zavod-za-prostorno-uredjenje@vk.htnet.hr  
**Sent:** Tuesday, November 10, 2009 9:20 AM  
**Subject:** Fw: IZMJ. I DOP. PPŽ VUKOVARSKO-SRIJEMSKE

-----Original Message-----

**From:** Krunoslav Lipič  
**Date:** 10/12/09 15:35:31  
**To:** s.b.kvaternik@upkh.hr  
**Subject:** IZMJ. I DOP. PPŽ VUKOVARSKO-SRIJEMSKE

Poštovana,

Izmjene i dopune Prostornog plana Županije Vukovarsko-srijemske prošle su fazu prethodne rasprave i trenutno je u izradi Nacrt prijedloga.  
U važećem PPŽ-u, na karti telekomunikacija, postoje oznake i simboli: RSS,RSM, ERMES-bazna

11.11.2009

Stranica 2 od 2

postaja; GSM-bazna postaja i NMT-bazna postaja (vidljive su u skeniranom prilogu koji šaljem), za koje nam se čini da ne bi trebali postojati i u izmjenama i dopunama.  
Molim Vas za mišljenje o navedenom kako bi se u postupak javne rasprave ušlo sa što manje neriješenih pitanja.

S poštovanjem,  
Krunoslav Lipić

11.11.2009



Nova Ves 50 - HR 10000 Zagreb  
tlf: +385 1 4667 323

Zagreb, 10. studenoga 2009. godine

N/p  
ravnateljica  
**Vesna Premuž-Štajcer, dipl.ing**  
Zavod za prostorno uređenje  
Vukovarsko-srijemske županije  
Vukovar, Palača Srijem-, Županijska 9  
Telefon: 032 / 454-801  
E-mail: zupanijski-zavod-za-prostorno-uredjenje@vk.htnet.hr

**PREDMET: Izgradnja elektroničke komunikacijske infrastrukture i povezane opreme – provedbene odredbe - očitovanje, dostavlja se**

Poštovana,

Sukladno Vašem zahtjevu, predlažemo brisanje svih oznaka za bazne postaje:

- ERMES – bazna postaja
- GSM – bazna postaja
- NMT – bazna postaja

**OBRAZLOŽENJE:**

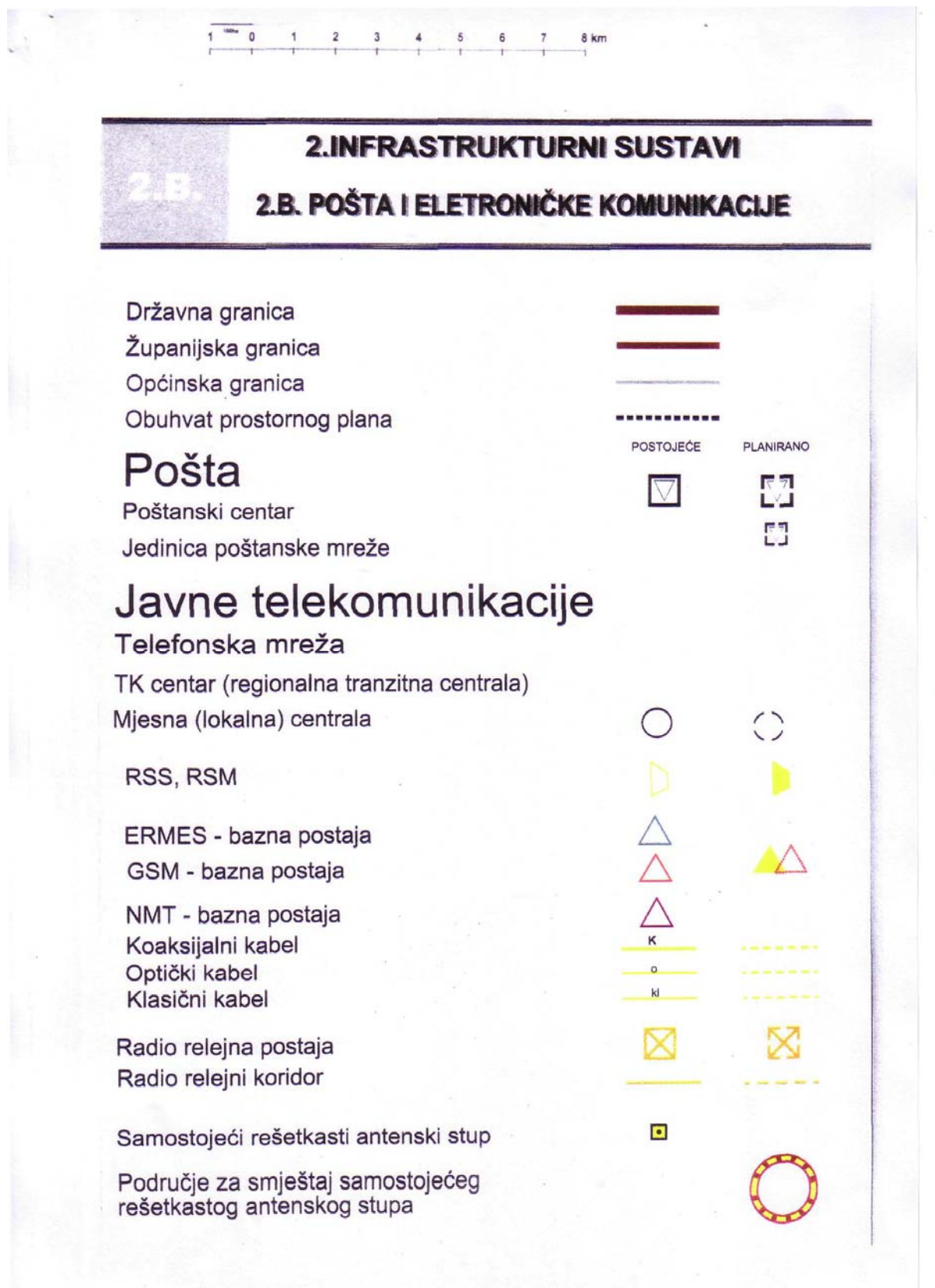
Obzirom da se sukladno Zakonu o elektroničkim komunikacijama, koristi novo nazivlje za bazne postaje i opremu i to elektronička komunikacijska infrastruktura i povezana oprema u pokretnim komunikacijama, te da su svugdje izbačeni izrazi koji označavaju bazne stanice kao takve, predlaže se brisanje iz legende gore spomenutih izraza i pripadajućih oznaka.

Također, nastavno na smjernice za izradu Izmjena i dopuna Prostornog plana županije i Prostornog plana Grada Zagreba – uputa za postupanje Kl.350-01/08-02/643, Urbroj: 531-01-08-3, u grafičkom dijelu koriste se nove oznake za samostojeći antenski stup i za područje za smjetaj samostojećeg antenskog stupa. Također predlažemo brisanje izraza rešetkasti iz nazivlja jer prejudicira oblik samoga samostojećeg stupa koji ne mora nužno biti tog oblika.

Stojimo na raspolaganju za daljnja pojašnjenja.

S poštovanjem,

Sarita Bukovčan Kvaternik  
Predsjednica UPKH



**REPUBLIKA HRVATSKA  
VUKOVARSKO-SRIJEMSKA ŽUPANIJA  
ŽUPANIJSKI ZAVOD ZA PROSTORNO UREĐENJE**

**IZVJEŠĆE O JAVNOJ RASPRAVI**

**O PRIJEDLOGU IZMJENA I DOPUNA  
PROSTORNOG PLANA  
VUKOVARSKO-SRIJEMSKA ŽUPANIJE**

**NARUČITELJ PLANA:** VUKOVARSKO-SRIJEMSKA ŽUPANIJA

**NOSITELJ IZRADE:** VUKOVARSKO-SRIJEMSKA ŽUPANIJA

**IZRAĐIVAČ:** ZAVOD ZA PROSTORNO PLANIRANJE d.d. OSIJEK

**SURADNIČKA  
USTANOVA:** ŽUPANIJSKI ZAVOD ZA PROSTORNO UREĐENJE

**TRAJANJE  
JAVNE RASPRAVE:** 22. veljače - 08. ožujka 2010. godine

**ROK ZA DOSTAVU  
PISANIH OČITOVANJA:** 15. ožujka 2009. godine

Vukovar, svibanj 2010. godine

## SADRŽAJ

1. PODACI IZ ČLANKA 86. ZAKONA O PROSTORNOM UREĐENJU I GRADNJI
2. POPIS POZVANIH SUDIONIKA U JAVNOJ RASPRAVI PREMA POSEBNOJ OBAVIJESTI
3. ZAPISNIK O JAVNOM IZLAGANJU
4. KNJIGA PRIMJEDBI
5. POPIS SUDIONIKA U JAVNOJ RASPRAVI KOJI SU DALI MIŠLJENJA, OČITOVANJA, PRIJEDLOGE I/ILI PRIMJEDBE U ROKU
6. POPIS SUDIONIKA U JAVNOJ RASPRAVI ČIJA SU MIŠLJENJA, OČITOVANJA, PRIJEDLOZI I/ILI PRIMJEDBE PRIHVAĆEN
7. OBRAZLOŽENJA O OČITOVANJIMA, PRIJEDLOZIMA I PRIMJEDBAMA SUDIONIKA U JAVNOJ RASPRAVI KOJI SU PRIHVAĆENI
8. OBRAZLOŽENJA O OČITOVANJIMA, PRIJEDLOZIMA I PRIMJEDBAMA SUDIONIKA U JAVNOJ RASPRAVI KOJI NISU PRIHVAĆENI ILI SU DJELOMIČNO PRIHVAĆENI

**1. PODACI IZ ČLANKA 86. ZAKONA O PROSTORNOM UREĐENJU I GRADNJI**

Broj 3.

"SLUŽBENI VJESNIK"

Stranica

23

**VUKOVARSKO-SRIJEMSKA ŽUPANIJA  
ŽUPANIJSKI ZAVOD ZA  
PROSTORNO UREĐENJE**

Na temelju članka 86. Zakona o prostornom uređenju i gradnji («Narodne novine» Republike Hrvatske broj: 76/07 i 38/09) i članaka 30. i 41. Statuta Vukovarsko-srijemske županije («Službeni vjesnik» Vukovarsko-srijemske županije broj: 9/09), Županijski zavod za prostorno uređenje, objavljuje:

**JAVNU RASPRAVU  
o prijedlogu Izmjena i dopuna Prostornog plana  
Vukovarsko-srijemske županije**

Javna rasprava sastoji se od javnog uvida i javnog izlaganja.

1. **Javni uvid** u prijedlog Izmjena i dopuna Prostornog plana Vukovarsko-srijemske županije trajat će od **22. veljače do 8. ožujka 2010. godine** i to:

- radnim danom u prostorijama Županijskog zavoda za prostorno uređenje, Vukovarsko-srijemske županije, Vukovar, Županijska 9, od 07:00 do 15:00 sati
- i na WEB stranici Vukovarsko-srijemske županije.

2. **Javno izlaganje** prijedloga Izmjena i dopuna Prostornog plana Vukovarsko-srijemske županije održat će se dana **2. ožujka 2010. godine u 12:00 sati u Velikoj vijećnici Vukovarsko-srijemske županije, Vukovar, Županijska 9.**

3. Pisana očitovanja, mišljenja, prijedlozi i primjedbe na prijedlog Izmjena i dopuna Prostornog plana Vukovarsko-srijemske županije, dostavljaju se **do 15. ožujka 2010.g.** na adresu nositelja izrade Plana - **Županijski zavod za prostorno uređenje, 32 000 Vukovar, Županijska 9.**

4. Primjedbe i prijedlozi, te očitovanja na Prijedlog Izmjena i dopuna Prostornog plana Vukovarsko-

srijemske županije mogu se dati isključivo na predmet Izmjena i dopuna Plana utvrđen čl. 2. Odluke o izradi Izmjena i dopuna Prostornog plana Vukovarsko-srijemske županije ("Službeni vjesnik Vukovarsko-srijemske županije" broj 3/09) u segmentu elektroničke komunikacijske infrastrukture.

5. Sukladno članku 90. stavak 1. Zakona o prostornom uređenju i gradnji ("Narodne novine" broj 76/07 i 38/09), ako u roku iz točke 3. nadležna tijela i tijela jedinica lokalne i područne (regionalne) samouprave ne dostave pisano očitovanje na prijedlog Plana, smatrat će se da nemaju primjedbi.

6. Sukladno članku 90. stavak 2. Zakona o prostornom uređenju i gradnji ("Narodne novine" broj 76/07 i 38/09) građani i udruge sudjeluju u javnoj raspravi na način da: imaju pravo pristupa na javni uvid u prijedlog Plana, postavljaju pitanja tijekom javnog izlaganja o predloženim rješenjima, mogu upisati

prijedloge i primjedbe u knjigu primjedbi koja se nalazi uz prijedlog Plana, daju prijedloge i primjedbe u zapisnik za vrijeme javnog izlaganja, upućuju nositelju izrade pisane prijedloge i primjedbe u roku određenom u točki 3.

7. Sukladno članku 90. stavak 3. Zakona o prostornom uređenju i gradnji ("Narodne novine" broj 76/07 i 38/09) prijedlozi i primjedbe iz točke 6. koji nisu dostavljeni u roku i nisu čitko napisani, neće se uzeti u obzir u pripremi izvješća o javnoj raspravi.

KLASA: 350-02/08-01/848  
URBROJ: 2196/1-10-10-14  
Vukovar, 10. veljače 2010. godine

**ŽUPANIJSKI ZAVOD ZA  
PROSTORNO UREĐENJE**

## 50 Oglasi

GLAS SLAVONIJE  
Petak, 12. veljače 2010.REPUBLIKA HRVATSKA  
OSJEČKO-BARANJSKA ŽUPANIJA  
GRAD BELI MANASTIR  
Upravni odjel za graditeljstvo i stambeno-komunalne poslove**POZIV**

za anketu o interesu građana

Ispitivanje o mogućnostima sudjelovanja građana u "Programu društveno poticane stanogradnje"

Pozivaju se svi građani s područja Grada Belog Manastira koji nemaju riješeno stambeno pitanje, a nisu u mogućnosti samostalno riješiti problem kupnje stanova po tržišnim uvjetima, da se odazovu na anketu o interesu građana za rješavanje stambenog pitanja preko Programa POS-a ili Programa kreditiranja fizičkih osoba koja grade novi stambeni prostor izgrađenom, nadograđenom i dograđenom zgradom i obiteljskih kuća.

Pod društveno poticanom stanogradnjom podrazumijeva se izgradnja stanova uz sudjelovanje tzv. javnih sredstava (države i jedinica lokalne samouprave), što kao posljedicu ima reduciranje troškova za krajnjeg korisnika stana.

Stanovi iz Programa POS-a grade se za prodaju skupini građana s prosječnim platnim mogućnostima koji nemaju riješeno svoje stambeno pitanje, a nisu u mogućnosti samostalno riješiti problem kupnje stanova po tržišnim uvjetima. Organizacija izgradnje obavlja se u Agenciji za pravi promet i posredovanje nekretnostima - APN, a sudionici su i jedinice lokalne samouprave.

- Stanovi kupoprodajnim ugovorom postaju vlasnički stanovi;
- Površina stana ovisi o broju članova obiteljskog domaćinstva;
- Za kupnju stana uz obročnu otplatu kupac osigurava financijska sredstva kao vlastito učešće i to najmanje u iznosu 15% predačinske vrijednosti stana;
- Za kupnju stana uz obročnu otplatu kupac hrvatski branitelj - dragovoljac iz Domovinskog rata i kupac koji ima obitelj s troje ili više djece ne moraju osigurati financijska sredstva kao vlastito učešće;
- Kod kupnje stana uz obročnu otplatu, ukupan rok otplate, uključivo mogući početak (jedna godina počeka), plaćanja obroka te rizičnosti otplate kreditnih sredstava banke, ne može biti duži od 31 godine od dana sklopanja ugovora o kupoprodaji;
- Mjesečni obrok kod obročne otplate utvrđuje se na način da je njegova visina za cijelo razdoblje otplate ujednačena, lime da iznos mjesečnog obroka ne može biti niži od 0,25% prodajne cijene stana;
- Kod obročne otplate cijene stana, kamata na vrijednost javnih sredstava sadržanih u cijeni stana za razdoblje počeka od podmirivanja duga banke obračunava se po kamatnoj stopi u visini 2% godišnje (konformno) i pripisuje glavnici, a za razdoblje otplate obračunava se po kamatnoj stopi u visini 5% godišnje (dekurzivno);
- U tijeku obročne otplate stana kupac može, ovisno o uvjetima banke, izvršiti prekid otplate i platiti odoznom ukupni preostali iznos cijene stana s pripadajućom kamatom na javna sredstva za razdoblje do prekida otplate;
- Prosječna prodajna cijena po m<sup>2</sup> korisne, odnosno prodajne površine na jednom stambenom objektu ne može biti viša od etlonske cijene građenja m<sup>2</sup> stana uvećane za 30%, 1.109,37 eura/m<sup>2</sup> maksimalno;
- Etlonska cijena građenja iznosi 791,41 eura/m<sup>2</sup> korisne površine stana;
- Uvjet banke je ocjena platne, odnosno kreditne sposobnosti kupca.
- Radi sagledavanja i ocjene stvarnih potreba i financijskih mogućnosti potencijalnih kupaca, te za potrebe razrade svih drugih elemenata vezanih uz realizaciju Programa društveno poticane stanogradnje u Gradu Belom Manastiru odabireno je nužnim prikupiti odgovarajuće podatke od građana.
- Stoga Vas pozivamo da se odazovete na ovaj poziv u roku 7 dana od dana objave u lokalnom tisku, odnosno do 22. veljače 2010. godine te da anketu ispunite i ispunite u gradskoj upravi Grada Belog Manastira, sobi 209, radnim danom od 8 do 12 sati.
- Napominjemo da ova anketa nije podloga za konkretan odabir, odnosno izradu konkretne liste prioriteta. Također, napominjemo da se poziv odnosi na građane koji nemaju riješeno stambeno pitanje. Poziv se ne odnosi na građane s zaključene najmirnije koju su u postupku rješavanja stambenog pitanja kroz kupnju stanova i obiteljskih kuća u gradskom ili državnom vlasništvu.

p-408

REPUBLIKA HRVATSKA  
VUKOVARSKO-SRIJEMSKA ŽUPANIJA  
Županijski zavod za prostorno uređenje

Na temelju članka 86. Zakona o prostornom uređenju i gradnji ("Narodne novine", broj 76/07 i 38/09) i članka 30. i 41. Statuta Vukovarsko-srijemske županije ("Službeni vjesnik V SZ" broj 9/09), Županijski zavod za prostorno uređenje, objavljuje

**JAVNU RASPRAVU**

o prijedlogu Izmjena i dopuna Prostornog plana Vukovarsko-srijemske županije

Javna rasprava sastoji se od javnog uvida i javnog izlaganja.

1. Javni uvid u prijedlog Izmjena i dopuna Prostornog plana Vukovarsko-srijemske županije trajat će od 22. veljače do 8. ožujka 2010. godine i to:
  - radnim danom u prostorijama Županijskog zavoda za prostorno uređenje, Vukovarsko-srijemske županije, Vukovar, Županijska 9, od 7 do 15 sati;
  - i na WEB stranici Vukovarsko-srijemske županije.
2. Javno izlaganje prijedloga Izmjena i dopuna Prostornog plana Vukovarsko-srijemske županije održat će se dana 2. ožujka 2010. godine u 12 sati u Velikoj vijećnici Vukovarsko-srijemske županije, Vukovar, Županijska 9.
3. Pisana očitovanja, mišljenja, prijedlozi i primjedbe na prijedlog Izmjena i dopuna Prostornog plana Vukovarsko-srijemske županije, dostavljaju se do 15. ožujka 2010. g. na adresu nositelja Izrade Plana - Županijski zavod za prostorno uređenje, 32 000 Vukovar, Županijska 9.
4. Primjedbe i prijedlozi, te očitovanja na Prijedlog Izmjena i dopuna Prostornog plana Vukovarsko-srijemske županije mogu se dati isključivo na predmet Izmjena i dopuna Plana utvrđen čl. 2. Odluke o izradi Izmjena i dopuna Prostornog plana Vukovarsko-srijemske županije ("Službeni vjesnik Vukovarsko-srijemske županije" broj 3/09) u segmentu elektroničke komunikacijske infrastrukture.
5. Sukladno članku 90. stavak 1. Zakona o prostornom uređenju i gradnji ("Narodne novine" broj 76/07 i 38/09), ako u roku iz točke 3. navedena tijela i tijela jedinica lokalne i područne (regionalne) samouprave ne dostave pisano očitovanje na prijedlog Plana, smatrat će se da nemaju primjedbi.
6. Sukladno članku 90. stavak 2. Zakona o prostornom uređenju i gradnji ("Narodne novine" broj 76/07 i 38/09) građani i udruge sudjeluju u javnoj raspravi na način da: imaju pravo pristupa na javni uvid u prijedlog Plana, postavljaju pitanja tijekom javnog izlaganja i predložanim rješenjima, mogu upisati prijedloge i primjedbe u knjigu primjedbi koja se nalazi uz prijedlog Plana, daju prijedloge i primjedbe u zapisnik u vrijeme javnog izlaganja, upućuju nositelju izrade pisane prijedloge i primjedbe u roku određenom u točki 3.
7. Sukladno članku 90. stavak 3. Zakona o prostornom uređenju i gradnji ("Narodne novine" broj 76/07 i 38/09) prijedlozi i primjedbe iz točke 6. koji nisu dostavljeni u roku i nisu čitko napisani, neće se uzeti u obzir u pripremi izvješća o javnoj raspravi.

Pozivamo Vas da se uključite u javnu raspravu.

Klasa: 350-02/08-01/848

Urbroj: 2196/1-10-10-13

Vukovar, 10. veljače 2010. g.

ŽUPANIJSKI ZAVOD ZA  
PROSTORNO UREĐENJE

p-409

HRVATSKA RADIOTELEVIZIJA  
Prisavlje 3, 10 000 Zagreb

PROGRAMSKO VIJEĆE HRT-a

Broj: 76/10.

Na temelju članka 19. Zakona o HRT-u (NN 25/03) i članka 19. i 23., Statuta HRT-a, Programsko vijeće HRT-a (u daljnjem tekstu: Vijeće HRT-a) na svojoj 76. sjednici, održanoj dana 10. veljače 2010. donijelo je sljedeću

**ODLUKU**I.  
objavljuje se javni natječaj za izbor (m/ž):**GLAVNOG RAVNATELJA/ICE  
HRVATSKE RADIOTELEVIZIJE**

Mandat glavnog ravnatelja/ice HRT-a traje 4 (četiri) godine.

II.

Za glavnog ravnatelja/ice HRT-a iz točke I. može biti imenovana osoba koje ispunjava ove uvjete:

1. hrvatski državljanin,
  2. visoka stručna sprema (VSS),
  3. najmanje pet godina radnog iskustva,
  4. znanje jednog svjetskog jezika,
  5. organizacijske i rukovodne sposobnosti dokazane u dosadašnjem radu.
- Za glavnog ravnatelja/ice HRT-a ne može biti izabrana osoba koja uživa imunitet na bilo kojoj osnovi, ili koja je stranački ili državni dužnosnik.

III.

Uz prijavu na natječaj kandidati su dužni priložiti dokumentaciju kojom dokazuju ispunjavanje uvjeta natječaja, i to prema točkama iz točke II. ove odluke:

1. domovnicu i potvrdu o prebivalištu,
2. diplomu,
3. presliku iz radne knjižice (kao radno iskusno priznanje se samo radni staž upisan u knjižici),
4. diplomu filozofskog fakulteta - studija jezika ili svjedodžbu škole stranih jezika o aktivnom znanju jezika,
5. pisanu izjavu o poznavanju tehnologije proizvodnje i emitiranja radijskih i televizijskih programa,
6. pisanu izjavu da nema kazneni imunitet,
7. potvrdu da se protiv njega ne vodi kazneni postupak,
8. pisanu izjavu da nije stranački ili državni dužnosnik.

Kandidati za glavnog ravnatelja/ice HRT-a dužni su uz prijavu na natječaj priložiti i životopis, s posebnim osvrtom na organizacijske i rukovodne sposobnosti dokazane u dosadašnjem radu, te Program rada i razvoja HRT-a za razdoblje imenovanja (mandatno razdoblje) s razradom po godinama.

IV.

Prijava na natječaj dostavljaju se u roku od 30 (trideset) dana od dana objave. Nepotpune i nepravodobne prijave neće se uzeti u razmatranje. Rok u kojem se kandidati obavještavaju o izboru ne može biti duži od četrdeset i pet dana (45) od dana isteka roka za podnošenje prijave.

Prijave se dostavljaju na adresu: Vijeće HRT-a, 10 000 Zagreb, Prisavlje 3, s naznakom: natječaj za glavnog ravnatelja/ice HRT-a.

Predsjednik Programskoga vijeća HRT-a  
Zvonko MilasREPUBLIKA HRVATSKA  
OSJEČKO-BARANJSKA ŽUPANIJA  
OPĆINA BILJE  
NAČELNICA

Klasa: 350-04/06-01/3

Urbroj: 2100/02-10-114

Bilje, 11. veljače 2010.

Na temelju članka 83. stavak 3. Zakona o prostornom uređenju i gradnji ("Narodne novine", br. 76./07. i 38./09.), načelnica Općine Bilje objavljuje

**PRETHODNU RASPRAVU**

o koncepciji i prometu Urbanističkog plana uređenja naselja Bilje

Prethodna rasprava o koncepciji i prometu Urbanističkog plana uređenja naselja Bilje održat će se u prostorijama Općine Bilje, u Bilju, Kralja Zvonimira 1b, dana 22. veljače 2010. godine (ponedjeljak) u 12 sati.

U prethodnoj raspravi sudjeluju nadležna tijela i osobe iz članka 79. Zakona o prostornom uređenju i gradnji ("Narodne novine", br. 76./07. i 38./09.).

Načelnica:  
Ružica Bilkić, oec.

p-407

## besplatni mali oglasi

## Oglasnik

tjedni prilog Glas Slavonije

srijedom i subotom

tel 031 223 234

fax 031 223 175

sms ključna riječ OGLAS 66236

e-mail oglasnik@glas-slavonije.hr







Srijeda, 10.02.2010.  
**Objavljeno o javnoj raspravi o prijedlogu Izmjena i dopuna Prostornog plana Vukovarsko-srijemske županije**

Na temelju članka 86. Zakona o prostornom uređenju i gradnji („Narodne novine“, broj 76/07 i 38/09) i članka 30. i 41. Statuta Vukovarsko-srijemske županije („Službeni vjesnik VSŽ“ broj 9/09), Županijski zavod za prostorno uređenje, objavljuje: JAVNU RASPRAVU o prijedlogu Izmjena i dopuna Prostornog plana Vukovarsko-srijemske županije. pročitajte više...



Petak, 2010-02-05  
**Prekogranična suradnja sa Južnobačkim upravnim okrugom**

U Vukovaru je održan prvi sastanak u okviru prekogranične suradnje sa Južnobačkim upravnim okrugom na temu gospodarenja otpadom. Cilj sastanka bio je prijenos dobrih iskustava Vukovarsko-srijemske županije u pokretanju organiziranog i kvalitetnog sustava gospodarenja otpadom. Sastanku su nazočili: Siniša Mitrović, specijalni savjetnik ministra za zaštitu životne sredine, Zoran Cvijanović, savjetnik za održivi razvoj



Ponedjeljak, 08.02.2010.  
**Novoizabrani predsjednik Republike Hrvatske dr. sc. Ivo Josipović posjetio Vukovarsko-srijemsku županiju**

Povodom humanitarne malonogometne utakmice čiji je prihod namijenjen stradalim od potresa na Haitiju, a koji se održava pod pokroviteljstvom novoizabranog predsjednika Republike Hrvatske dr. sc. Ive Josipovića i organizaciji Vukovarsko-srijemske županije i Grada Vukovara, novoizabrani predsjednik Republike Hrvatske dr.sc. Ivo Josipović posjetio je Vukovarsko-srijemsku



Utorak, 09.02.2010.  
**Župan Božo Galić primio veleposlanika Sjedinjenih Američkih država u Republici Hrvatskoj Nj.E. James Foleyja**

Vukovar - Veleposlanik Sjedinjenih Američkih Država u Republici Hrvatskoj Nj. E. James Foley nastupno je danas posjetio Vukovarsko-srijemsku županiju. Tim je povodom veleposlanika primio vukovarsko-srijemski župan Božo Galić, u Palati Srijem u maloj županijskoj vijećnici. Župan Božo Galić upoznao je novoimenovanog veleposlanika Sjedinjenih Američkih Država u

O Županiji	▶
Županijska skupština	▶
Upravni odjeli	▶
Županijska razvojna strategija	▶
Projekti	▶
Dokumenti i publikacije	▶
Natječaji	▶
Gradovi i općine	▶
Kultura/povijest	▶
Javna ustanova za upravljanje zaštićenim prirodnim vrijednostima	▶
Korisni linkovi	▶
Kontakt	▶



hrvatskazajednicažupanija

http://www.vukovarsko-srijemska-zupanija.hr/



**Obavijest o javnoj raspravi o prijedlogu Izmjena i dopuna Prostornog plana Vukovarsko-srijemske županije**  
Srijeda, 10.02.2010.

Na temelju članka 86. Zakona o prostornom uređenju i gradnji („Narodne novine“, broj 76/07 i 38/09) i članka 30. i 41. Statuta Vukovarsko-srijemske županije („Službeni vjesnik VSŽ“ broj 9/09), Županijski zavod za prostorno uređenje, objavljuje:

**JAVNU RASPRAVU**  
o prijedlogu Izmjena i dopuna Prostornog plana  
Vukovarsko-srijemske županije

Dodatne informacije možete vidjeti ovdje.

Povratak na naslovnu stranicu

**Arhiva novosti:**

Srijeda, 10.02.2010. **Obavijest o javnoj raspravi o prijedlogu Izmjena i dopuna Prostornog plana Vukovarsko-srijemske županije**

Utorak, 09.02.2010. **Župan Božo Galić primio veleposlanika Sjedinjenih Američkih država u Republici Hrvatskoj Nj.E. James Foley**

Ponedjeljak, 08.02.2010. **Novoizabrani predsjednik Republike Hrvatske dr. sc. Ivo Josipović posjetio Vukovarsko-srijemsku županiju**

Naslovna stranica	▶
O Županiji	▶
Županijska skupština	▶
Upravni odjeli	▶
Županijska razvojna strategija	▶
Projekti	▶
Dokumenti i publikacije	▶
Natječaji	▶
Gradovi i općine	▶
Kultura/povijest	▶
Javna ustanova za upravljanje zaštićenim prirodnim vrijednostima	▶
Korisni linkovi	▶
Kontakt	▶

 **SLUŽBENI VJESNIK**  
VUKOVARSKO-SRIJEMSKA ŽUPANIJA

http://www.vukovarsko-srijemska-zupanija.hr/

11.2.2010



Klasa: 350-02/08-01/848  
Ur.broj: 2196/1-10-10-15  
Vukovar, 10. veljače 2010.g.

**Predmet : Posebna obavijest o javnoj raspravi o prijedlogu Izmjena i dopuna  
Prostornog plana vukovarsko-srijemske županije  
- dostavlja se**

Temeljem članka 87. Zakona o prostornom uređenju i gradnji (NN RH 76/07 i 38/09) dostavljamo Vam posebnu obavijest o javnoj raspravi o prijedlogu Izmjena i dopuna Prostornog plana Vukovarsko-srijemske županije.

**Javna rasprava** sastoji se od javnog uvida i javnog izlaganja.

1. **Javni uvid** u prijedlog Izmjena i dopuna Prostornog plana Vukovarsko-srijemske županije trajat će od **22. veljače do 8. ožujka 2010. godine** i to:

- radnim danom u prostorijama Županijskog zavoda za prostorno uređenje, Vukovarsko-srijemske županije, Vukovar, Županijska 9, od 07:00 do 15:00 sati
- i na WEB stranici Vukovarsko-srijemske županije.

2. **Javno izlaganje** prijedloga Izmjena i dopuna Prostornog plana Vukovarsko-srijemske županije održat će se dana **02. ožujka 2010. godine u 12:00 sati u Velikoj vijećnici Vukovarsko-srijemske županije, Vukovar, Županijska 9.**

3. Pisana očitovanja, mišljenja, prijedlozi i primjedbe na prijedlog Izmjena i dopuna Prostornog plana Vukovarsko-srijemske županije, dostavljaju se **do 15. ožujka 2010.g.** na adresu nositelja izrade Plana - **Županijski zavod za prostorno uređenje, 32 000 Vukovar, Županijska 9.**

4. Primjedbe i prijedlozi, te očitovanja na prijedlog Izmjena i dopuna Prostornog plana Vukovarsko-srijemske županije mogu se dati isključivo na predmet Izmjena i dopuna Plana utvrđen čl. 2. Odluke o izradi Izmjena i dopuna Prostornog plana Vukovarsko-srijemske županije ("Službeni vjesnik Vukovarsko-srijemske županije" broj 3/09) u segmentu elektroničke komunikacijske infrastrukture.

5. Sukladno članku 90. stavak 1. Zakona o prostornom uređenju i gradnji ("Narodne novine" broj 76/07 i 38/09) ako u roku iz točke 3. nadležna tijela i tijela jedinica lokalne i područne (regionalne) samouprave ne dostave pisano očitovanje na prijedlog Plana, smatrat će se da nemaju primjedbi.

32 000 Vukovar, Županijska 9, Palač Srijem, tel.:032/454-801, 454-802; fax: 032/454-800  
E-mail: [zupanijski-zavod-za-prostorno-uredjenje@vk.t-com.hr](mailto:zupanijski-zavod-za-prostorno-uredjenje@vk.t-com.hr)

6. Sukladno članku 90. stavak 2. Zakona o prostornom uređenju i gradnji ("Narodne novine" broj 76/07 i 38/09) građani i udruge sudjeluju u javnoj raspravi na način da: imaju pravo pristupa na javni uvid u prijedlog Plana, postavljaju pitanja tijekom javnog izlaganja o predloženim rješenjima, mogu upisati prijedloge i primjedbe u knjigu primjedbi koja se nalazi uz prijedlog Plana, daju prijedloge i primjedbe u zapisnik za vrijeme javnog izlaganja, upućuju nositelju izrade pisane prijedloge i primjedbe u roku određenom u točki 3.

7. Sukladno članku 90. stavak 3. Zakona o prostornom uređenju i gradnji ("Narodne novine" broj 76/07 i 38/09) prijedlozi i primjedbe iz točke 6. koji nisu dostavljeni u roku i nisu čitko napisani, neće se uzeti u obzir u pripremi izvješća o javnoj raspravi.

Pozivamo Vas da se uključite u javnu raspravu.

Privitak: - Popis pozvanih



## 2. POPIS POZVANIH SUDIONIKA U JAVNOJ RASPRAVI PREMA POSEBNOJ OBAVIJESTI

Popis pozvanih:

1. Ministarstvo zaštite okoliša, prostornog uređenja i graditeljstva, 10000 Zagreb, Republike Austrije 20
2. Ministarstvo regionalnog razvoja, šumarstva i vodnog gospodarstva  
10 000 Zagreb, Babonićeva 121
3. Ministarstvo obrane, 10 000 Zagreb  
Trg kralja Petra Krešimira IV
4. Ministarstvo kulture, Uprava za zaštitu prirode  
10 000 Zagreb, Runjaninova 2
5. Ministarstvo kulture, Uprava za zaštitu kulturne baštine  
10 000 Zagreb, Runjaninova 2
6. Ministarstvo kulture, Uprava za zaštitu kulturne baštine  
Konzervatorski odjel u Vukovaru, 32 000 Vukovar Parobrodarska 5
7. Ministarstvo unutarnjih poslova, PU Vukovarsko-srijemska  
32100 Vinkovci, Glagoljaška 27b
8. Ministarstvo unutarnjih poslova  
Inspektorat unutarnjih poslova, 32100 Vinkovci  
Glagoljaška 27
9. Ministarstvo mora, prometa i infrastrukture  
10 000 Zagreb, Prisavlje 14
10. Ministarstvo poljoprivrede, ribarstva i ruralnog razvoja  
10 000 Zagreb, Ul. grada Vukovara 78
11. Državna uprava za zaštitu i spašavanje,  
Podr.ured Vukovar/Vinkovci, Odjel za zaštitu i spašavanje  
32000 Vukovar Lavoslava Ružičke 1
12. HEP, Prijenos d.o.o. Sektor za tehničku potporu,  
Služba za pripremu izgradnje i izgradnju  
10 000 Zagreb, Ulica grada Vukovara 37
13. HEP, Distribucija d.o.o., Distribucijsko područje  
"Elektra Vinkovci", 32 100 Vinkovci, K.Zvonimira 96
14. Hrvatska agencija za telekomunikacije,  
10 000 Zagreb, Jurišićeva 13
15. Udruga pokretnih komunikacija Hrvatske  
10 000 Zagreb, Nova Ves 50
16. Odašiljači i veze d.o.o.,RJ Projektiranje i nadzor  
10 000 Zagreb, Vlaška 106
17. Brodsko-posavska županija, Zavod za prostorno uređenje  
33000 Slavonski Brod, Trg pobjede bb
18. Osječko-baranjska županija, Javna ustanova,  
Zavod za prostorno uređenje, Osječko-baranjske županije  
31000 Osijek, Kapucinska 40/1
19. Grad Vukovar, Dr.Franje Tuđmana 1, 32000 Vukovar
20. Grad Vinkovci, B.J.Jelačića 1, 32100 Vinkovci
21. Grad Županja, J.J.Strossmayera 1, 32270 Županja
22. Grad Ilok, Vukovarska 16, 32236 Ilok
23. Grad Otok, V.Nazora 1, 32252 Otok
24. Općina Andrijaševci, Vinkovačka br.6, 32271 Andrijaševci
25. Općina Babina Greda, V.Nazora 3, 32276 B.Greda
26. Općina Bogdanovci, B.J.Jelačića 1, 32000 Bogdanovci
27. Općina Borovo, Glavna br.3, 32227 Borovo
28. Općina Bošnjaci, Trg Fra B.T.Leakovića 14  
32275 Bošnjaci
29. Općina Cerna, Šet.dr.F.Tuđmana 2, 32272 Cerna
30. Općina Drenovci, Toljani 1, 32257 Drenovci
31. Općina Gradište, Trg hrvatskih velikana 1,  
32273 Gradište
32. Općina Gunja, V.Nazora 97, 32260 Gunja

33. Općina Ivankovo, Trg bana J.Jelačića 5, 32281 Ivankovo
34. Općina Jarmina, B.Radića 27, 32280 Jarmina
35. Općina Lovas, A.Starčevića 5, 32237 Lovas
36. Općina Markušica, V.Karadžića 3, 32213 Markušica
37. Općina Negoslavci, Braće Nerandžić 2, 32239 Negoslavci
38. Općina Nijemci, Trg kralja Tomislava 12, 32245 Nijemci
39. Općina Nuštar, Križni put 36, 32221 Nuštar
40. Općina Privlaka, Faličevci 1, 32251 Privlaka
41. Općina Stari Jankovci, Dr.Franje Tuđmana 13,  
32241 Stari Jankovci
42. Općina Stari Mikanovci, M.Gupca 2, 32284 Stari Mikanovci
43. Općina Štitar, J.J.Strossmayera 36, 32274 Štitar
44. Općina Tompojevci, A.G.Matoša 1, 32238 Tompojevci
45. Općina Tordinci, Hrvatskih žrtava 9, 32214 Tordinci
46. Općina Tovarnik, A.G.Matoša 21, 32249 Tovarnik
47. Općina Trpinja, Gajčanska 1, 32224 Trpinja
48. Općina Vodinci, J.J.Strossmayera 198, 32283 Vodinci
49. Općina Vrbanja, dr.Franje Tuđmana bb, 32254 Vrbanja

### 3. ZAPISNIK O JAVNOM IZLAGANJU

#### ZAPISNIK

sa Javne rasprave o Prijedlogu Izmjena i dopuna Prostornog plana Vukovarsko-srijemske županije održanoj 02. ožujka 2010. godine s početkom u 12 sati u velikoj vijećnici Vukovarsko-srijemske županije u Vukovaru, Županijska 9

Nazočni: prema priloženom popisu

Ispred Županije nazočne je pozdravila Vesna Premuž-Štajcer, ravnateljica Županijskog zavoda za prostorno uređenje, upoznala ih je sa obimom Izmjena i dopuna Prostornog plana Vukovarsko-srijemske županije, te zakonskom procedurom provedenom do ove faze izrade Plana.

Prijedlog Izmjena i dopuna PPŽ-a izrađen je u suradnji sa Zavodom za prostorno planiranje d.d. Osijek, iz Osijeka. Odgovorni voditelj Krunoslav Lipić, direktor Zavoda, dao je uvodno obrazloženje i razloge Izmjena i dopuna PPŽ-a, a odnose se na segment elektroničke komunikacijske infrastrukture.

Inicijativa za izradu Izmjena i dopuna PPŽ-a pokrenuta je od strane Ministarstva zaštite okoliša, prostornog uređenja i graditeljstva, koje je svim Županijama i Gradu Zagrebu dostavila Uputu za postupanje i izradu ovoga Plana. Na temelju te Upute, Županija je donijela Odluku o izradi i time je započela njegova izrada. Pet Županija sa područja Slavonije i Baranje pokušalo se dogovoriti oko usklađivanja Odredbi za provođenje jer su određene zajedničke točke, a obzirom da je prostor sličan, na neki način ima određene elemente zajedničkog rješavanja.

Ove Izmjene i dopune Plana su osim Upute Ministarstva napravljene i na temelju dokumenta „Zajednički plan razvoja elektroničke komunikacijske infrastrukture na samostojećim stupovima na području Vukovarsko-srijemske županije za razdoblje od 2008.g. do 2011.g.". Materijal je izrađen od strane Udruge pokretnih komunikacija Hrvatske, a potvrđen od Hrvatske agencije za poštu i elektroničke komunikacije.

Lokacijske dozvole će se izdavati na temelju ovih Izmjena i dopuna Plana, a ne na temelju Prostornih planova uređenja općine/grada.

Nakon izlaganja otvorena je rasprava:

VLADIMIR CRNOV: Ja kao načelnik općine Gunja uočio sam problem oko broja planiranih antenskih tornjeva. U Gunji postoje izgrađena dva antenska tornja, tako da u ovom obuhvatu, gdje je predviđen navodno samo jedan, u biti ih ima dva. Znači, po meni je evidentiran T-Com, a TELE 2 nije, koji je već izgrađen. TELE 2 ima već lokacijsku i građevinsku dozvolu.

KRUNOSLAV LIPIĆ: Da li je to samostojeći TELE 2?

VLADIMIR CRNOV: Jest.

KRUNOSLAV LIPIĆ: Ako je nešto propušteno ili ako nije bilo u podacima koje smo dobili, to ćemo doraditi. Provjerit ćemo i mi i Udruga pokretnih komunikacija Hrvatske. Ako stup postoji, bit će ucrtan u Plan.

IVAN BAROVIĆ: Da li ostaju postojeći antenski stupovi? Mi imamo jedan blizu luke. Da li je on propušten?

KRUNOSLAV LIPIĆ: Trebao bi biti u Planu, ako postoji.

SARITA BUKOVČAN-KVATERNIK: Od operatera je sve utvrđeno i ubilježeno u karti. Ovdje nisu obuhvaćeni stupovi od "Odašiljači i veze". Oni nisu obuhvaćeni ovim planom, jer se koriste za nešto drugo. Mi se trudimo iskoristiti njihove stupove, da ne bi ništa novo morali graditi. Mi to koristimo, podstanari smo. Odašiljači i veze su prvenstveno za radio signal, televizijski signal, a ne za nas.

KRUNOSLAV LIPIĆ: To nije samostojeći antenski stup, nego je telekomunikacijska oprema na nekoj drugoj građevini. U vezi načina davanja primjedbi **najbolje je da primjedbe dostavite pismeno**. Ono što je rekao g. Barović je pitanje, a ne primjedba ili prijedlog. Zasad imamo samo jedan prijedlog općine Gunja da se ucrtta postojeći stup koji sada trenutno navodno nije na karti.

MARIJAN BELUŽIĆ: Da li je uvršteno kako smo mi naložili za stup u Račinovcima?

KRUNOSLAV LIPIĆ: Da li je to nešto što je bilo na prethodnoj raspravi?

MARIJAN BELUŽIĆ: Da, mi smo se pismeno očitovali.

KRUNOSLAV LIPIĆ: Pročitat ću vam izvješće sa prethodne rasprave. Vaša primjedba za naselje Đurići nije prihvaćena, jer za naselje Đurići nije predviđeno područje za smještaj samostojećeg antenskog stupa prema dokumentu "Zajednički plan razvoja elektroničke komunikacijske infrastrukture na samostojećim stupovima na području Vukovarsko-srijemske županije za razdoblje od 2008. do 2011. godine".

Prijedlog sa prethodne rasprave nije ugrađen u plan jer nisu postojale okolnosti da se to ugradi. Da li se radi o postojećim stupovima?

MARIJAN BELUŽIĆ: Planiranima.

KRUNOSLAV LIPIĆ: Planirani se ne crtaju. Crtaju se krugovi unutar kojih se može postaviti stup. Ako je u krugu onda je to riješeno.

MARIJAN BELUŽIĆ: Mi smo tražili prije 10-15 dana od HT-a da u Rajevom Selu omogući kvalitetan signal. Signal je jako loš, nemamo brzog interneta. Kojim se to stupom može postići, odnosno gdje bi se on trebao montirati pa da pokrije signalom područje Rajevog sela?

SARITA BUKOVČAN-KVATERNIK: Ako je to kod ove kružnice, to će biti Rajevo selo i onda će ona pokriti područje.

KRUNOSLAV LIPIĆ: A što je sa onom prvom primjedbom?

SARITA BUKOVČAN-KVATERNIK: Kružnica će biti razmotrena kao opcija, ako Općina zatraži.

KRUNOSLAV LIPIĆ: Ali vi onda morate dati primjedbu. Dajte pismenu primjedbu da to predlažete, a mi ćemo zajedno razmotriti mogućnosti.

MARIJAN BELUŽIĆ: Od Vrbanje do naselja Topola prema Bošnjacima 10 km još uvijek nema nikakvog signala. Da li je to predviđeno? Cijelom cestom je šuma.

SARITA BUKOVČAN-KVATERNIK: Šuma je prirodna prepreka. Uz cestu će biti postavljen stup pored Bošnjaka.

MARIJAN BELUŽIĆ: U tom dijelu se uhvati bosanski signal, uvijek mijenja mrežu. Od Vrbanje prema Bošnjacima uvijek se promjeni mreža. Do centra Županje ne možete dobiti naš signal.

KRUNOSLAV LIPIĆ: Sad bih ja imao pitanje. Obzirom da smo dobili krugove, mi kao planeri nemamo nikakvog utjecaja na njih, nego je to materijal koji je nama ulazni. Da li je on uopće promjenjiv u bilo kojem smislu, da li se može na temelju rasprave dodati nekakav novi krug? Ili je to zadano tako kako je zadano jer je proučeno na razini cijele Hrvatske.

SARITA BUKOVČAN-KVATERNIK: Ovo je neposredni razvoj. Ovo bi se trebalo brzo dogoditi. Vi možete dodati krug, ali mi ne znamo koliko će to zapravo biti realno ostvarivo, jer upravo ovo što se tiče te šume, to je problem. Vi možete predvidjeti kružnicu, ali mi ne možemo jamčiti da će se ona realizirati.

KRUNOSLAV LIPIĆ: Ne da li možemo, već da li uopće smijemo? Da li kao planeri imamo mogućnost bilo što mijenjati i dodavati ili samo možemo opisati na koji način se mogu graditi samostojeći stupovi unutar krugova.

SARITA BUKOVČAN-KVATERNIK: Ovo je prva županija u kojoj nam žele dodati kružnice. Ministarstvo je ograničavalo broj stupova jer je željelo što manje stupova.

KRUNOSLAV LIPIĆ: Općina predloži, mi o tome razgovaramo i vidimo što će se onda dogoditi. Nama bi trebao što točniji položaj na karti, da se onda može o tome razgovarati.

SARITA BUKOVČAN-KVATERNIK: Ako postoje općine koje žele, a sada nisu osigurane ovim planom, molimo da prosljedite te zahtjeve. Mi ćemo ih prosljediti radijskim planerima.



Okupit ćemo ih oko karte i reći: "Ovo su zahtjevi općina ta, ta, ta. Ljubazno molimo pregledajte karte i recite nam što se može po tome pitanju učiniti. Da li treba što dodatno planirati ili ne i kolika je mogućnost ostvarenja nekakvih sljedećih perioda?"

Mi nemamo pravo dodavati ništa.

KRUNOSLAV LIPIC: Nisam u uvodu spomenuo što je bitno, a što ste vi već rekli. Cilj je Države da se što više smanji količina stupova u svakom smislu i zato se ide na to da više operatera, zapravo svi koji jesu, idu na jedan stup, a ne da svatko gradi svoj.

STJEPAN PALIJAN: Nemam namjeru davati primjedbe na plan. Želim pojasniti neke pojmove, neke stvari koje su se ovdje spomenule. Prvo, nije bila namjera države da smanji broj stupova. Namjera je bila da se smanji pojava u prostoru da su tri stupa na 100 m, da svaki operater gradi svoj stup na lokaciji, to je bila tenzija.

Inače, smanjivanje broja stupova zapravo nije realno za očekivati. Dapače, povećanje broja stupova je realno očekivati za povećanje kvalitete usluge, osobito prelaskom na digitalni signal. Dakle, televizija oslobađa novi pojas frekvencija za pokretne operatere. Vjerojatno će zapravo dio tehnologije preskočiti jednu fazu, ići će vrlo naglo i brzo četvrta generacija ovih mobilnih uređaja koji će nuditi kvalitetniji široko pojasni pristup.

Naime, pokazalo se da fiksna mreža ima svojevrsna ograničenja u uvođenju širokopojasnog pristupa, dosta su velika, dok pokretne komunikacije toga nemaju. One su zapravo samo limitirane brojem s mogućnošću pokrivanja terena i tu će biti vrlo veliki razvoj tih usluga nudenjem, a u tom smislu gabarit area se smanjuje, ali se gustoća povećava.

Zapravo u toj razini frekvencija vjerojatnost je tri puta veća od pojave stupa. Neću govoriti o atenskom stupu već o atenskom prihvatu. One mogu biti na zgradama, mogu biti na stupovima, mogu biti unutar crkvenih tornjeva. Nije ni namjera operatera nikada bila da gradi više nego treba. Evo mi smo u Agenciji naj sretniji da su operateri pristali zajednički napraviti plan i da u prostoru na jednoj lokaciji zajednički nastupaju, koristeći jedan stup ili nešto slično.

Ovaj plan je pokrenut 2008.g. u 12 mjesecu, dakle sada je već prilično vremena odmaklo i on je imao svoje ograničeno vrijeme. Dakle, doseg je bio do kraja 2011.g. Oni su imali vrlo optimističnu namjeru u tom vremenu popuniti ove krugove, kako su u svega par županija ovi planovi doneseni, a u većini još nisu. Ili su usvojeni i doneseni sa većim ograničenjima gdje smo mi javno prigovarali, međutim iz nekih razloga neke županije nisu prihvatile naše prigovore pa su uveli ograničenja koja nisu tehnički uvjetovana nego nekakvim svojim razmišljanjima.

Moram reći da će vrlo brzo biti potrebna revizija tog plana i da će se tek tada, vjerojatno u svjetlu nove tehnologije koja će se razvijati, ovi krugovi umnažati. Siguran sam da će se povećati broj tih krugova, te će se značajno popraviti pokrivenost područja.

Želim dati još samo jednu malu opasku. Mislim da je ova terminologija štapičasti i rešetkasti stupovi neprecizna. Možda bi preciznije bilo podjela na rešetkaste i monolitne stupove, gdje bi se pod monolitnim smatrali stupovi tipa raznih osmerokutnih ili betonski stupovi koji su monolitni u komadu.

Ovi kolni mogu imati prilaz dakle mogu biti konusni prema vrhu i najčešće i jesu jer je statika to zapravo odredila.

Rešetkasti mogu biti ravnog ili piramidalnog profila. Kada govorimo o štapičastim stupovima unutar naseljenih mjesta, gdje znaju izlaziti izvan građevinskih područja, onda je možda za razmisliti o limitu visine. Da li je dovoljno da se koristi monolitni od 30 m? Biti će teško sva tri operatera smjestiti. Vjerojatno neće biti moguće, pa smo tu negdje da se uzme 38 m kao visina na koju mogu sva tri operatera raditi. Ako su za tu lokaciju zainteresirana sva tri, onda ne bi trebalo limitirati na 30 m, jer onda ulazimo u tu nemogućnost, dakle koju oni pokrivaju. Evo toliko od mene. Ako ima kakvih pitanja.

KRUNOSLAV LIPIC: Slažem se sa puno toga što ste rekli, iako ima i određenih stvari koje drukčije tumačimo. Točno je da će vjerojatno ukupan broj stupova biti veći, povećat će se kako raste gustoća krugova, međutim u odnosu na situaciju koja je prikazana na karti, on će se

smanjivati inzistiranjem da više ne može jedan operater imati jedan stup. U tom smislu sam i ja rekao dobro, a i vi ste zapravo rekli dobro i namjera je u tom smislu da se smanji njihova količina, jer i nas planere i građane općenito smeta puno stupova na relativno malom prostoru, osobito kada je to zapravo potpuno nepotrebno.

Što se tiče podjele na rešetkaste i štapne slažem se s vama da definicija nije jasna, čista i dorečena. Postojala je inicijativa da svih 5 županija imaju slične odredbe, to ste vjerojatno i vidjeli sad kad ste sve prolazili i tada su se pojavili pojmovi rešetkasti i štapni.

Pojmovi ravni i piramidalni zapravo bi bili puno bolji i to možemo promijeniti. Nema nikakvih problema da se to promijeni, ali onda ćemo biti različiti od drugih županija. Međutim, ono što je sad pitanje oko visine, u Brodsko-posavskoj županiji je 38 m. Ako se dogovorimo, ovdje također možemo povećati na tu visinu jer je to u našoj kompetenciji, ali Osječko-baranjska županija je sad pred donošenjem. Kako je tamo? Da li je ostalo na 30m?

SARITA BUKOVČAN-KVATERNIK: Ako se ne varam i tamo smo promijenili. Jer smo išli pogledati što imamo zapravo u tom skladištu. Taj 30 m je zapravo ništa, nema ponude. Tek prvi je taj od 38 m.

KRUNOSLAV LIPIĆ: Potreban je vaš pisani prijedlog za javnu raspravu, npr. „Predlažemo da se za štapne stupove poveća visina sa 30 na 38 m.“ Ako se i vi slažete, onda ćemo povećati visinu.

A u vezi naziva za stupove možemo još razmisliti.

STJEPAN PALIJAN: Monolitni stup je puni stup, recimo metalna cjevasta konstrukcija. Vi nećete monolitni imati koji nema uređen prilaz. Oni u prostoru djeluju kao štap svi imaju prilaz.

Rešetkasti se razlikuju po profilu, imate konusni i ravni.

KRUNOSLAV LIPIĆ: Mislim da je najbolje koristiti pojmove: ravni i konusni. Jer to je nešto što definira oblik. Monolitni je vrsta izvedbe, a rešetkasti, to je ipak neka druga situacija u pitanju.

KRUNOSLAV LIPIĆ: Da li ima komentara u vezi zaštite prirode i kulture?

SARITA BUKOVČAN-KVATERNIK: To tako mora biti.

KRUNOSLAV LIPIĆ: U njima ima dosta različitih uvjeta.

SARITA BUKOVČAN-KVATERNIK: Mi smo njima predstavili ovaj plan. Na početku, kad smo imali potporu Ministarstva zaštite okoliša, prostornog uređenja i graditeljstva, otišli smo u Ministarstvo kulture posebno u jednu posebno u drugu upravu. Predstavili smo im ovaj plan i oni su napisali neovisno o nama svoje odredbe.

ŽAKLINA PUL: Mene zanima ovisnost između odašiljača na prostoru ove Županije koji su postavljeni već na zgradama, sa ovim samostojećim antenskim stupovima. Znači, ako mi već imamo 3 postavljena na soliterima kod nas u gradu, a ovdje imamo još mogući samostojeći. Što to znači?

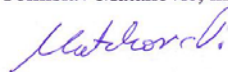
KRUNOSLAV LIPIĆ: Možete imati i samostojeći. Mi se ne bavimo onima koji su na zgradama. Predmet izmjena PPŽ-a je samo izgradnja samostojećih stupova.

Zaključak: Dogovoreno je da će prisutni sa javne rasprave dostaviti pismeno svoje prijedloge i primjedbe.

Javna rasprava završena u 13<sup>00</sup> sati.

Zapisnik vodio:

Tomislav Mataković, ing.grad.



KOMENTAR: Od nazočnih na javnom uvidu, samo je Grad Vinkovci dostavio pismenu primjedbu na koju je u nastavku dan pismeni odgovor.

Pitanje načelnika Općine Gunja razmotreno je u naknadnim kontaktima i utvrđeno je da postoji još jedan samostojeći antenski stup koji je zatim i ucrtan na temelju novih podataka primljenih od UPKH e-mailom 08.06.2010. godine ( E6565332, N4971289).

## JAVNA RASPRAVA

o Prijedlogu Izmjena i dopuna Prostornog plana Vukovarsko-srijemske županije održana 02. ožujka 2010. g. u Vukovaru, Županijska 9

Nazočnici:


Red. broj	IME I PREZIME	INSTITUCIJA	Tel./fax	E-mail	Potpis
1.	Barita Kvaternik	UPKA	032 467-038 / 032 467-038	s.b.kvaternik@upkh.hr	[Signature]
2.	Marijana Grušić	TELE 2 d.o.o.	095 628-346	marijana.grusic@tele2.com	[Signature]
3.	Sjeveran Palijan	HAKOM	098 375 434	stjepan.pelijan@hakom.hr	[Signature]
4.	Marta Kvaternik	GRAD VUKOVAR	032-493-317	marta.kvaternik@vukov.hr	[Signature]
5.	Nada Herić	GRAD VUKOVAR	032-193-318	nada.netic@vukov.hr	[Signature]
6.	Ivan Babić	LUČKA KAPETANINA VUK.	032 441-538/539	ivan.babic@mmp.hr	[Signature]
7.	Miroslav Vardapac	LUČKA UPRAVA VUKOVAR	032-450-255	office@port-authority-vukov.hr	[Signature]
8.	Ivan Kvaternik	GRAD LUČKA	032-592-950	ivan.kvaternik@grad.lu.hr	[Signature]
9.	Branko Perak	OPĆINA IVAŃKOVO	032/379-628/379-026		[Signature]
10.	Željka Puljanić	GRAD VUKOVAR	032/456-591	komunalno-prostorno@vukov.hr	[Signature]
11.	Vladimir Čerušić	OPĆINA GUNJA	099 2161 361	općina.gunja@vukov.hr	[Signature]
12.	Marijan Belušić	OPĆINA DRENOVCI	032-861-306		[Signature]
13.	Ivana Janković	OPĆINA BRABANA	032-863-108	icjor.7@općina-vestina.hr	[Signature]
14.	Zdravko Galović	OPĆ. TOHARJEVOG.	032-514 184		[Signature]

099-2143581

15.	VANESA ŽOLF	ZAVOD ZA PROSTORNO PLANIRANJE I GEODEZIJE	03/225/114	vanes. zolf@zppg.hr	M. Bolić
16.	KRUNOSLAV LIPIC	-II-	031/225-101	kruno.lipic@zppg.hr	M. Bolić
17.	VEENJA PREMUŽ-ŠTAVIČER	ZAV. ZA PROST. IZV. I ZAV. ZA PROST. IZV.			M. Bolić
18.	TOMISLAV MATAKOVIĆ	ŽUP. ZAVOD ZA PROSTO. UREĐENJE	032/414-803	zupovnijski.zavod.za.prostorno.uređenje@uk.t-com.hr	M. Bolić
19.					
20.					
21.					
22.					
23.					
24.					
25.					
26.					
27.					
28.					
29.					
30.					
31.					
32.					
33.					
34.					

4. KNJIGA PRIMJEDBI





-1-

**5. POPIS SUDIONIKA U JAVNOJ RASPRAVI KOJI SU DALI MIŠLJENJA, OČITOVANJA, PRIJEDLOGE I/ILI PRIMJEDBE U ROKU:**

1. Ministarstvo obrane, Uprava za materijalne resurse, Služba za nekretnine, graditeljstvo i zaštitu okoliša, Zagreb,
2. Ministarstvo regionalnog razvoja, šumarstva i vodnoga gospodarstva, Zagreb, Bobanićeva 121,
3. Ministarstvo kulture, Uprava za zaštitu kulturne baštine, Konzervatorski odjel u Vukovaru, Vukovar, Županijska 9 (nemaju primjedbi) i
4. Grad Vinkovci, Upravni odjel za prostorno uređenje, gradnju i zaštitu okoliša, Vinkovci

**6. POPIS SUDIONIKA U JAVNOJ RASPRAVI ČIJA SU MIŠLJENJA, OČITOVANJA, PRIJEDLOZI I/ILI PRIMJEDBE PRIHVAĆENI:**

1. Ministarstvo obrane, Uprava za materijalne resurse, Služba za nekretnine, graditeljstvo i zaštitu okoliša, Zagreb i
2. Grad Vinkovci, Upravni odjel za prostorno uređenje, gradnju i zaštitu okoliša, Vinkovci.

## 7. OBRAZLOŽENJA O OČITOVANJIMA, PRIJEDLOZIMA I PRIMJEDBAMA SUDIONIKA U JAVNOJ RASPRAVI KOJI SU PRIHVAĆENI

23. 02. 2010. 9369



REPUBLIKA HRVATSKA  
MINISTARSTVO OBRANE  
ZAGREB

**UPRAVA ZA MATERIJALNE RESURSE  
SLUŽBA ZA NEKRETNINE, GRADITELJSTVO  
I ZAŠTITU OKOLIŠA**

KLASA: 350-02/09-01/112  
URBROJ: 512M3-02020210-3  
Zagreb, 19. veljača 2010.

**VUKOVARSKO-SRIJEMSKA ŽUPANIJA  
Županijski zavod za prostorno uređenje  
Županijska 9, Vukovar**

**Predmet:** Prostorni plan  
Vukovarsko-srijemske županije  
- dopuna zahtjeva, traži

**Veza: Vaš akt:** Klasa 350-02/08-01/848  
Urbroj: 2196/1-10-10-15  
od 10. veljače 2010. godine

Temeljem vašeg zahtjeva pod gore navedenom vezom u svezi Poziva za sudjelovanje u postupku javne rasprave Izmjena i dopuna Prostornog plana Vukovarsko-srijemske županije, izvještavamo vas da zbog različitih strukturalnih cjelina MORH-a i GS OS RH nismo u mogućnosti prisustvovati javnom uvidu, cijenimo uputnim dostaviti nam materijale, te ćemo temeljem istih dostaviti traženo očitovanje u najkraćem mogućem roku.

Prije usvajanja Konačnog prijedloga Izmjena i dopuna Prostornog plana županije potrebno nam je isti dostaviti očitovanje, navedeno je traženo našim aktom Klasa: 350-02/09-01/71 Urbroj: 512M3-020202-09-6 od 29. listopada 2009. godine.

Tražene podatke dostaviti na adresu: MORH, Uprava za materijalne resurse, Služba za nekretnine, graditeljstvo i zaštitu okoliša, Sarajevska bb, Zagreb.

DČ  
2010

Dostaviti:  
- naslovu  
- pismohrana, ovdje

S poštovanjem,  
**NAČELNIK**  
Velimir Anić, dipl.ing.geod.



ODGOVOR NA PRIMJEDBU MORH-a: Nije dana primjedba, nego obavijest o nemogućnosti prisustvovanja javnom uvidu.



7.02.2010. g.



REPUBLIKA HRVATSKA  
MINISTARSTVO OBRANE  
ZAGREB

**UPRAVA ZA MATERIJALNE RESURSE  
SLUŽBA ZA NEKRETNINE, GRADITELJSTVO  
I ZAŠTITU OKOLIŠA**

KLASA: 350-02/09-01/112  
URBROJ: 512M3-02020210-11  
Zagreb, 26. veljača 2010.

**VUKOVARSKO-SRIJEMSKA ŽUPANIJA  
Županijski zavod za prostorno uređenje  
Županijska 9, Vukovar**

**Predmet: Prostorni plan  
Vukovarsko-srijemske županije  
- dopuna zahtjeva, traži**

**Veza: Vaš akt: Klasa 350-02/08-01/848  
Urbroj: 2196/1-10-10-15  
od 10. veljače 2010. godine**

Temeljem odredbi članka 18. zakona o obrani (Narodne novine 33/02 i 58/02) i Pravilnika o zaštitnim i sigurnosnim zonama vojnih objekata (Narodne novine 175/03), a vezano za vaš zahtjev iz veze, za dostavom zahtjeve, podataka i planskih smjernica od interesa obrane za područje predmetnog plana i poziva za sudjelovanje na javnoj raspravi, o istom, dostavljamo slijedeće očitovanje:

Tijekom izrade Izmjena i dopuna Prostornog plana Vukovarsko-srijemske županije kod određivanja područja za izgradnju građevina elektroničkih pokretnih komunikacija potrebno je poštivati posebne uvjete od interesa obrane vezano za zone posebne namjene i zaštitne i sigurnosne zone vojnih objekata koji su definirani važećim prostornim planom županije odnosno prostornim planovima uređenja gradova i općina.

U postupcima ishoćenja dozvola za gradnju objekata elektroničkih pokretnih komunikacija, sukladno pozitivnoj zakonskoj regulativi, potrebno je ishoditi posebne uvjete i suglasnosti ovog ministarstva.

Prije usvajanja predmetnog plana na razini lokalne uprave i samouprave potrebno je isti dostaviti na konačno usvajanje.

DČ  
c.c.



**NAČELNIK**  
Velimir Anić, dipl.ing.geod.

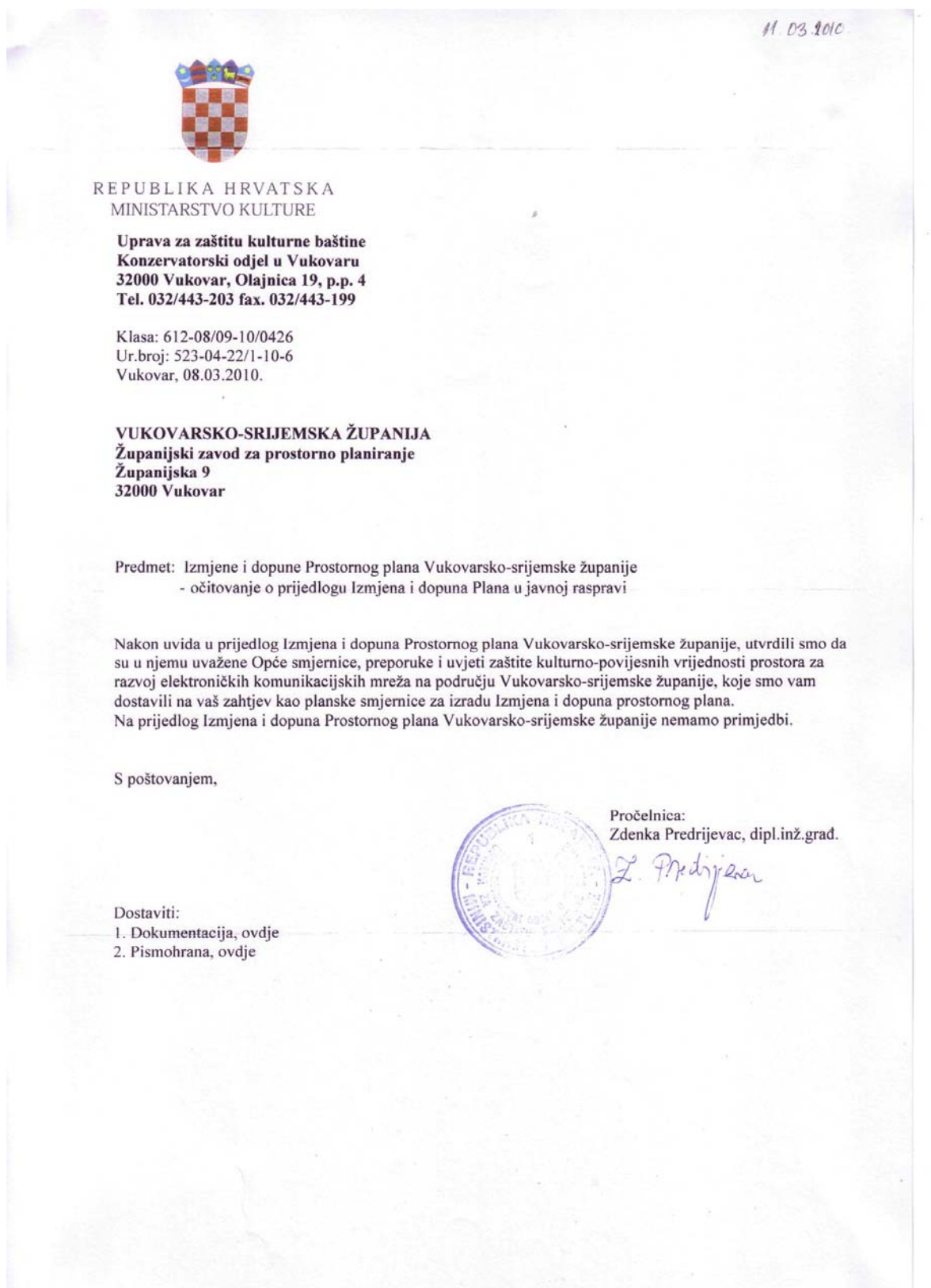
Dostaviti:

- naslovu
- pismohrana, ovdje

ODGOVOR NA PRIMJEDBU MORH-a:



**Primjedba se prihvaća**, a sukladno tome u Točki (30.1.) Odredbi za provođenje, iza 14. (četnaestog) pasusa dodaje se novi:

"Prilikom određivanja lokacija i izgradnje građevina elektroničke komunikacijske infrastrukture, potrebno je poštivati posebne uvjete od interesa obrane vezano za zone posebne namjene i zaštićene i sigurnosne zone vojnih objekata koji su definirani Prostornim planom Vukovarsko-srijemske županije, odnosno prostornim planovima uređenja gradova i općina."



MINISTARSTVO KULTURE: NEMA PRIMJEDBI

15 03 2010.

  
REPUBLIKA HRVATSKA  
VUKOVARSKO-SRIJEMSKA ŽUPANIJA  
 GRAD VINKOVCI

Upravni odjel za prostorno uređenje,  
gradnju i zaštitu okoliša  
Vinkovci  
Klasa: 350-05/10-01/11  
Ur.br: 2188/01-10-10-2  
Vinkovci, 12. ožujka 2010. godine

VUKOVARSKO-SRIJEMSKA ŽUPANIJA  
Županiski zavod za prostorno uređenje  
Županijska 9  
32 100 Vukovar

Predmet: - Izmjene i dopune Prostornog  
plana Vukovarsko-srijemske županije  
- primjedbe na Izmjene  
- dostavlja se



U tekstualnom dijelu točki 2. Izmjena i dopuna podtočki 2.1. Odredbi za provođenje plana, između ostalog je određeno "Elektronička komunikacijska infrastruktura I povezana oprema može se graditi unutar i izvan građevinskih područja".

Primjedba Grada Vinkovaca odnosi se na istu odredbu.

Grad Vinkovci nije suglasan s mogućnošću građenja samostojećih antenskih stupova unutar granica građevinskog područja i izričito se tome protivi.

Dostaviti:

1. Zavod za prostorno uređenja  
Vukovar, Županijska 9  
2. Pismohrana

**Pročelnica**  
**Mandica Sanković, dipl. ing. arh.**  
  


**ODGOVOR NA PRIMJEDBU GRADA VINKOVACA:**

Naknadnim kontaktima potvrđeno je da se primjedba odnosi samo na prostor Grada Vinkovaca.

**Primjedba se prihvća**, a sukladno tome u Točki (30.1.) Odredbi za provođenje, drugi pasus će se zamijeniti novim:

"Elektronička komunikacijska infrastruktura i povezana oprema može se graditi unutar i izvan građevinskih područja, osim na području Grada Vinkovaca gdje je izgradnja samostojećih antenskih stupova moguća samo izvan građevinskih područja."

**8. OBRAZLOŽENJA O OČITOVANJIMA, PRIJEDLOZIMA I PRIMJEDBAMA SUDIONIKA U JAVNOJ RASPRAVI KOJI NISU PRIHVAĆENI ILI SU DJELOMIČNO PRIHVAĆENI**

REPUBLIKA HRVATSKA  
MINISTARSTVO REGIONALNOG RAZVOJA,  
ŠUMARSTVA I VODNOGA GOSPODARSTVA

10000 Zagreb, Babonićeva 121

KLASA: 350-02/10-01/40

URBROJ: 538-07-10-02

Zagreb, 23. veljače 2010.

VUKOVARSKO-SRIJEMSKA ŽUPANIJA  
Županijski zavod za prostorno uređenje  
Županijska 9  
32 000 Vukovar ✓

PREDMET: Izmjene i dopune prostornog plana  
Vukovarsko- srijemske županije  
- planske smjernice, *dostavljaju se*

Veza: KLASA: 350-02/08-01/848  
URBROJ: 2196/1-10-10-15  
Vukovar, 10. veljače 2010. g.

U svezi gore navedenog predmeta ovo Ministarstvo daje planske smjernice kako slijedi:

Šume i šumska zemljišta dobra su od interesa za Republiku Hrvatsku i ispunjavaju gospodarsku, ekološku i društvenu funkciju te imaju znatan utjecaj na kakvoću života stoga je nužno održivo gospodarenje i racionalno korištenje šumskih resursa u suradnji sa svim zainteresiranim stranama (Hrvatske šume d.o.o., Šumarska savjetodavna služba i dr.) te je od nacionalnog interesa da sve zainteresirane strane i korisnici zemljišta budu odgovarajuće zastupljeni za vrijeme trajanja procesa prostornog planiranja. U izradi dokumenata prostornog uređenja koje donosi jedinica lokalne i područne (regionalne) samouprave sudjeluje i Ured državne uprave u županiji, odnosno upravno tijelo Grada Zagreba nadležno za poslove šumarstva. (Zakon o šumama „Narodne novine“, broj 140/05, 82/06, 129/08 ).

Sukladno članku 37. Zakona o šumama dokumentom prostornog uređenja u šumi ili na šumskom zemljištu može se planirati izgradnja građevina za potrebe poduzetničke zone, infrastrukture, sporta, rekreacije, lova i obrane Republike Hrvatske, vjerske i zdravstvene građevine te područje, mjesto, spomenik i obilježje u svezi povijesnih događaja i osoba, ali samo ako to zbog tehničkih ili ekonomskih uvjeta nije moguće planirati izvan šume, odnosno šumskog zemljišta.

Slijedom gore navedenog, prilikom izrade prostorno planske dokumentacije potrebno je izvršiti valorizaciju šuma i šumskog zemljišta s posebnim naglaskom na planiranje površina građevinskog područja i to:

- izdvojeno građevinsko područje izvan naselja
- izdvojeni dio građevinskog područja naselja
- neizgrađeni dio građevinskog područja, sukladno dolje navedenim smjernicama i uputama:

1. Dokumentom prostornog uređenja maksimalno štiti obraslo šumsko zemljište te zahvate planirati na neobraslom šumskom zemljištu (npr. kamenjara) i zemljištu obraslom početnim ili degradacijskim razvojnim stadijima šumskih sastojina (garizi, šibljaci).

Na području krša, gdje je drvena masa i vrijednost drva niska, glavni ciljevi gospodarenja šumama i šumskim zemljištem su zaštita tla i voda (korištenje općekorisnih funkcija) stoga je nužno korištenje na način i u obimu koji ne vodi do njihova propadanja, nego osigurava njihovu stabilnost i održava potencijal. (Nacionalna šumarska politika i strategija, „Narodne novine“, broj 120/03)

2. Izvršiti valorizaciju na način da se izbjegavaju zahvati u sastojinama gospodarskih jednodobnih šuma (uređajni razredi hrasta lužnjaka 140 godina, hrasta kitnjaka 120 godina, obične bukve 100 godina), sastojine koje su u fazi oplodne sječe, sastojine I i II dobnog razreda, sastojine u kojima je Osnovom ili Programom propisana sanacija ili konverzija.

Ukoliko se u gore navedenim sastojinama ipak planira, nastojati da se zahvati izvode u dijelovima površina navedenih sastojina koji su lošije kvalitete, slabijeg zdravstvenog stanja, smanjenog obrasta, sastojine lošijeg i smanjenog prirasta (manjeg od 2%), sastojine slabije drvene zalihe (manje od 300 m<sup>3</sup>/ha)

3. U sastojinama prebornih šuma ukoliko se zahvati u prostoru ne mogu izbjeći treba izvršiti valorizaciju i zahvat planirati u sastojinama: slabije drvene zalihe (manje od 200 m<sup>3</sup>/ha), sastojinama niskog prirasta (manjeg od 2,0%), sastojinama lošijeg boniteta (III, IV, V).

4. Prilikom planiranja zahvata izbjegavati usitnjavanje površina obraslih šumom na manje od 1000 m<sup>2</sup> u svrhu očuvanja stabilnosti i bioraznolikosti šumskog ekosustava.

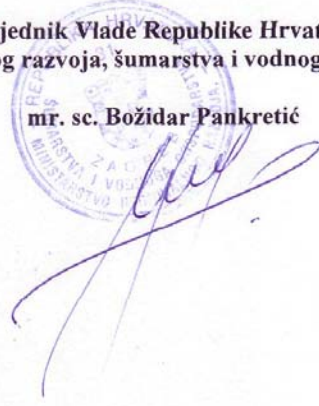
5. Pri izradi dokumenta prostornog uređenja sukladno Zakonu o šumama („Narodne novine“, broj 140/05, 82/06, 129/08) valorizirati površine vezane uz gospodarske, zaštitne i šume posebne namjene (šumski sjemenski objekti, šume unutar zaštićenih područja ili prirodnih vrijednosti zaštićene na temelju propisa o zaštiti prirode i šume namijenjene znanstvenim istraživanjima, nastavi, potrebama obrane Republike Hrvatske te potrebama utvrđenim posebnim propisima)

6. U sastojinama zaštitnih šuma koje služe za zaštitu zemljišta, voda, naselja, objekata i druge imovine, dokumentom prostornog uređenja izbjegavati planiranje onih zahvata koji bi ugrozili njihovu zaštitnu ulogu.
7. Dokumentom prostornog uređenja izbjegavati promjenu namjene šuma i šumskog zemljišta ako je ono predviđeno za sadnju višegodišnjih nasada na kojima je odobreno pravo služnosti ili se planira osnivanje služnosti.
8. Kod izrade prostorno planske dokumentacije, u cilju očuvanja stabilnosti šumskog ekosustava, nova eksploatacijska polja planirati vrednujući kriterije iz Uredbe o postupku i mjerilima za osnivanje prava služnosti na šumi i/ili šumskom zemljištu u vlasništvu Republike Hrvatske u svrhu eksploatacije mineralnih sirovina („Narodne novine“, broj 133/07).
9. Pri prostornom planiranju izvršiti valorizaciju staništa divljih životinja kroz formirana lovišta na tom području na način da se infrastrukturnim i vodnogospodarskim sustavima ne ugrozi slobodna migracija divljači karakteristične za to područje, ne umanjiti bonitet lovišta smanjivanjem površina lovišta ispod 1000 ha na kontinentu i 500 ha na otocima, ili više od 20% površine lovišta ili lovno produktivne površine.

Gore navedene smjernice i upute temelje se na načelu održivog razvoja, potrajnog gospodarenja, očuvanja stabilnosti šumskog ekosustava, ekološke prihvatljivosti i socijalne odgovornosti te im je cilj pomoći u integralnom pristupu kod prostornog planiranja i racionalnog korištenja šuma i šumskog zemljišta

**Potpredsjednik Vlade Republike Hrvatske i ministar  
regionalnog razvoja, šumarstva i vodnoga gospodarstva**

**mr. sc. Božidar Pankretić**



U privitku: Legislativa

Legislativa:

#### ZAKONI

- Zakon o šumama („Narodne novine“ broj 140/05, 82/06 i 129/08)
- Zakon o lovstvu („Narodne novine“ broj 140/05 i 75/09)
- Zakon o šumskom reprodukcijskom materijalu („Narodne novine“ broj 75/09)
- Zakon o prostornom uređenju i gradnji („Narodne novine“ broj 76/07 i 38/09)

#### ODLUKE

- Odluka Vlade Republike Hrvatske o popisu šumskih površina na kojima se može osnovati služnost radi podizanja višegodišnjih nasada (Hrvatske šume d.o.o., web stranice)

#### UREDBE

- Uredba o načinu i kriterijima za davanje u zakup šumskog zemljišta u vlasništvu Republike Hrvatske, („Narodne novine“, broj 108/06 i 73/09)
- Uredba o postupku i mjerilima za osnivanje služnosti u šumi ili na šumskom zemljištu u vlasništvu Republike Hrvatske u svrhu izgradnje vodovoda, kanalizacije, plinovoda, električnih vodova, („Narodne novine“, broj 108/06)
- Uredba o postupku i mjerilima za osnivanje služnosti u šumi ili na šumskom zemljištu u vlasništvu Republike Hrvatske radi podizanja višegodišnjih nasada, („Narodne novine“, broj 121/08)
- Uredba o postupku i mjerilima za osnivanje prava služnosti u šumi ili na šumskom zemljištu u vlasništvu Republike Hrvatske, u svrhu obavljanja turističke djelatnosti, („Narodne novine“, broj 69/07)
- Uredbu o postupku i mjerilima za osnivanje prava služnosti na šumi i/ili šumskom zemljištu u vlasništvu republike hrvatske u svrhu eksploatacije mineralnih sirovina („Narodne novine“, broj 133/07)

#### PRAVILNICI

- Pravilnik o uređivanju šuma, („Narodne novine“, broj 111/06, 141/08)
- Pravilnik o zaštiti šuma od požara, („Narodne novine“, broj 26/03)

#### OSTALO

- Nacionalna šumarska politika i strategija, („Narodne novine“, broj 120/03)
- Ministarske konferencije o zaštiti šuma u Europi
- Agenda 21, UNCED i druge donijete konvencije i po svim međunarodnim propisima obvezujući akti

ODGOVOR NA PRIMJEDBE MINISTARSTVA REGIONALNOG RAZVOJA, ŠUMARSTVA I VODNOG GOSPODARSTVA

**Nisu dane primjedbe**, nego planske smjernice općeg karaktera koje se ne odnose na konkretan predmet izmjena i dopuna PPVSŽ, zbog čega ne postoje uvjeti za njihovo ugrađivanje u Plan.

Uvažavajući slične principe rađen je važeći PPVSŽ, kroz čije su Odredbe za provođenje predviđene mjere za postupanje i zaštitu šuma i šumskog zemljišta.

Sada iznesene planske smjernice primaju se na znanje i biti će korištene kod sljedećih izmjena i dopuna PPVSŽ.

## **F) EVIDENCIJA POSTUPKA IZRADE I DONOŠENJA IZMJENA I DOPUNA PROSTORNOG PLANA VUKOVARSKO-SRIJEMSKJE ŽUPANIJE**

Inicijativa za izradu Izmjena i dopuna PPŽ-a pokrenuta je od strane Ministarstva zaštite okoliša, prostornog uređenja i graditeljstva (Klasa:350-01/08-02/643; Urbroj: 531-01-08-3 od 19. studenog 2008.g.), koje je svim Županijama i Gradu Zagrebu dostavila Uputu za postupanje i izradu ovoga Plana (Klasa: 350-01/08-02/643; Urbroj: 531-01-08-9 od 23. prosinca 2008.g.). Na temelju te Upute, Županijska skupština je sukladno čl. 78. Zakona o prostornom uređenju i gradnji ("Narodne novine" broj: 76/07 i 38/09) donijela Odluku o izradi Plana ("Službeni vjesnik" Vukovarsko-srijemske županije, broj: 3/09 od 19. veljače 2009.g.) i time je započela njegovu izradu.

Sukladno čl. 79. Zakona, tijelima i osobama određenih posebnim propisima, dostavljena je Odluka o izradi Plana (Klasa: 350-02/08-01/848; Urbroj: 2196/1-10-09-4 od 6. travnja 2009.g.) s pozivom, da u roku koji je određen Odlukom, dostave zahtjeve (podaci, planske smjernice i propisani dokumenti) za izradu Plana.

Sukladno čl. 83. Zakona, Prethodna rasprava u tijeku izrade Nacrta prijedloga Plana objavljena je na web stranici ([www.vukovarsko-srijemska-zupanija.com](http://www.vukovarsko-srijemska-zupanija.com)) dana 10. srpnja 2009.g., te u dnevnom tisku "Glas Slavonije" dana 11. srpnja 2009.g.

Prethodna rasprava provedena je 16. srpnja 2009.g. u Velikoj vijećnici Vukovarsko-srijemske županije, Vukovar, Županijska 9.

Sukladno čl. 84. Zakona, Župan je donio Zaključak o utvrđivanju Prijedloga Plana (Klasa: 350-02/08-01/848; Urbroj: 2196/1-01-10-1 od 8. veljače 2010.g.) koji je objavljen u "Službenom vjesniku" Vukovarsko-srijemske županije, broj: 12/10.

Sukladno čl. 86. Zakona, Javna rasprava je objavljena je u "Službenom vjesniku" Vukovarsko-srijemske županije, broj: 3/10 od 11. veljače 2010.g., na web stranici ([www.vukovarsko-srijemska-zupanija.com](http://www.vukovarsko-srijemska-zupanija.com)) dana 10. veljače 2010.g., te u dnevnom tisku "Glas Slavonije" dana 12. veljače 2010.g.

Sukladno čl. 87. Zakona, dostavljena je posebna obavijest o javnoj raspravi tijelima i osobama određenim posebnim propisima, te tijelima jedinica lokalne i područne (regionalne) samouprave (Klasa: 350-02/08-01/848; Urbroj: 2196/1-10-10-15 od 10. veljače 2010.g.).

Javni uvid u Prijedlog Plana trajao je od 22. veljače do 8. ožujka 2010.g.

Za vrijeme Javnog uvida, dana 2. ožujka 2010.g. održano je Javno izlaganje u Velikoj vijećnici Vukovarsko-srijemske županije, Vukovar, Županijska 9.

Očitovanja, mišljenja, prijedlozi i primjedbe na Prijedlog Plana pristigli u određenom roku (15. ožujka 2010.g.):

1. Ministarstvo obrane Zagreb, Uprava za materijalne resurse, Služba za nekretnine, graditeljstvo i zaštitu okoliša, Zagreb (23. veljače 2010.g.)
2. Ministarstvo obrane Zagreb, Uprava za materijalne resurse, Služba za nekretnine, graditeljstvo i zaštitu okoliša, Zagreb (04. ožujka 2010.g.)
3. Ministarstvo regionalnog razvoja, šumarstva i vodnoga gospodarstva, Zagreb (08. ožujka 2010.g.)



4. Ministarstvo kulture, Uprava za zaštitu kulturne baštine, Konzervatorski odjel u Vukovaru, Vukovar (11. ožujka 2010.g.)
5. Grad Vinkovci, Upravni odjel za prostorno uređenje, gradnju i zaštitu okoliša, Vinkovci (15. ožujka 2010.g.)

U postupku izrade Izvješća o javnoj raspravi i Nacrta konačnog prijedloga održan je sastanak u vezi primjedbe Grada Vinkovaca iznesene u javnoj raspravi, na kojem su bili predstavnici Grada Vinkovaca, Udruge pokretnih komunikacija Hrvatske (UPKH), Hrvatske agencije za poštu i telekomunikacije (HAKOM), VIPnet, HT d.d., Tele2, Županijskog zavoda za prostorno uređenje Vukovarsko-srijemske županije i Zavoda za prostorno uređenje d.d. iz Osijeka.

Nakon izloženih podataka od strane predstavnika UPKH-e, HAKOM-a i operatera te rasprave koja je uslijedila, predstavnici Grada Vinkovaca su ostali pri svojem stavu da se samostojeći antenski stupovi ne mogu graditi unutar građevinskih područja na području Grada Vinkovaca. Takav stav je uvažen od strane Nositelja izrade i Izrađivača Plana i ugrađen u Nacrt konačnog prijedloga istog.

Nakon sastanka, predstavnik UPKH obavijestio je Nositelja izrade i Izrađivača Plana da na području Općine Trpinja postoji još jedan samostojeći antenski stup koji je potrebno ucrtati. UPKH je za navedeni stup dostavila koordinate e-mailom 09. 10 .2010. godine {6570086 5030716 : {m m} GK Zone 6 (18°) east/north (main!)}, nakon čega je isti ucrtan u Nacrt konačnog prijedloga.

Nacrt konačnog prijedloga izrađen je u rujnu 2010. godine, nakon čega su 24.09.2010. godine zatražena mišljenja prema Čl. 94. ZPUG-a.

Navedena mišljenja zaprimljena su od:

1. Ministarstvo regionalnog razvoja, šumarstva i vodnoga gospodarstva, Zagreb (4. listopada 2010.g.),
2. Ministarstvo unutarnjih poslova, Policijska uprava Vukovarsko-srijemska, Odjel upravnih, inspekcijskih i poslova zaštite i spašavanja, Vinkovci (7. listopada 2010.g.),
3. Općina Ivankovo, Ivankovo (13. listopada 2010.g.),
4. Grad Županja, Upravni odjel za komunalno gospodarstvo, prostorno uređenje i geodetske poslove, Županja (15. listopada 2010.g.),
5. Općina Gunja, Gunja (18. listopada 2010.g.),
6. Grad Vinkovci, Upravni odjel za prostorno uređenje, gradnju i zaštitu okoliša, Vinkovci (22. listopada 2010.g.),
7. Državna uprava za zaštitu i spašavanje, Područni ured za zaštitu i spašavanje Vukovar, Odjel za preventivu, planiranje i nadzor, Vukovar (22. listopada 2010.g.),
8. Agencija za civilno zrakoplovstvo, Zagreb (22. listopada 2010.g.),
9. Ministarstvo kulture, Uprava za zaštitu kulturne baštine, Konzervatorski odjel u Vukovaru, Vukovar (25. listopada 2010.g.),
10. Udruga pokretnih komunikacija Hrvatske, Zagreb (4. studenoga 2010.g.),
11. Ministarstvo poljoprivrede, ribarstva i ruralnog razvoja, Zagreb (5. studenoga 2010.g.) i
12. Ministarstvo obrane, Uprava za materijalne resurse, Služba za nekretnine, graditeljstvo i zaštitu okoliša (27. prosinca 2010.g.)-očitovanje je dostavljeno izvan roka i ne odnosi se na predmet Izmjena i dopuna PPSVŽ pa nije razmatrano.

Na temelju zaprimljenih mišljenja po Članku 94. ZPUG-a izvršene su sljedeće korekcije u materijalu Nacrta konačnog prijedloga:

1. U Članku 4. Odredbi za provođenje, u prvoj rečenici dio teksta koji glasi: "(\"NN\" br. 152/08)" zamijenjen je tekstem:  
"(\"NN\" br. 152/08 i 21/10),"
2. U Članku 6. Odredbi za provođenje izvršene su sljedeće izmjene:
  - a) na kraju 9. alineje dodana je na temelju prijedloga Grada Vinkovaca sljedeća rečenica:  
"Isti se na području grada Vinkovaca mogu graditi samo izvan granica građevinskog područja.",
  - b) na kraju 11. alineje, dodano je na temelju prijedloga Grada Vinkovaca sljedeće: ", a sve u skladu i s dokumentima prostornog uređenja predmetne jedinice lokalne samouprave." i
  - c) u 14. alineji, iza riječi "Annex" dodan je na temelju prijedloga Agencije za civilno zrakoplovstvo broj "14".
3. U kartografskom dijelu, na grafičkom prikazu "2.B. INFRASTRUKTURNI SUSTAVI- Pošta i elektroničke komunikacije" izvršene su na temelju prijedloga UPKH sljedeće izmjene:
  - a) ucrtan je postojeći samostojeći antenski stup na lokaciji "Bazjaš" i
  - b) ucrtano je područje za smještaj samostojećeg antenskog stupa (planiranog) na lokaciji Vukovar (unutar već prije ucrtanog područja većeg radiusa).
4. u poglavlju "C) POPIS SEKTORSKIH DOKUMENATA I PROPISA KOJE JE BILO POTREBNO POŠIVATI U IZRADI PLANA", iza zadnjeg propisa dodani su sljedeći propisi:
  - "- Zakon o poljoprivrednom zemljištu ("NN", br. 152/08, 21/10),
  - Pravilnik o zaštiti poljoprivrednog zemljišta od onečišćenja )"NN", br. 43/10) i
  - Pravilnik o mjerilima za utvrđivanje osobito vrijednog obradivog (P1) i vrijednog obradivog (P2) poljoprivrednog zemljišta ("NN", br. 53/10). "

Tako korigiran Nacrt konačnog prijedloga dostavljen je 09.11.2010. godine sukladno Članku 95. ZPUG-a predstavničkim tijelima jedinica lokalne samouprave na području Županije radi davanja mišljenja o istom.

Do zakonom određenog roka, svoja pozitivna mišljenja na Nacrt konačnog prijedloga dale su sljedeće jedinice lokalne samouprave:

1. Općina Borovo, Ured načelnika, Borovo (24. studenoga 2010.g.),
2. Općina Trpinja, Načelnik, Trpinja (3. prosinca 2010.g.),
3. Općina Ivankovo, Općinsko vijeće, Ivankovo (3. prosinca 2010.g.),
4. Grad Vinkovci, Gradsko vijeće, Vinkovci (3. prosinca 2010.g.),
5. Grad Vukovar, Gradsko vijeće, Vukovar (15. prosinca 2010.g.),
6. Grad Županja, Gradsko vijeće, Županja (28. prosinca 2010.g.) i
7. Općina Trpinja, Općinsko vijeće, Trpinja (28. prosinca 2010.g.),

nakon čega je Župan Vukovarsko-srijemske županije utvrdio Konačni prijedlog Izmjena i dopuna prostornog plana Vukovarsko-srijemske županije.

**G) SAŽETAK ZA JAVNOST**

NARUČITELJ PLANA: VUKOVARSKO-SRIJEMSKA ŽUPANIJA  
NOSITELJ IZRADE: VUKOVARSKO-SRIJEMSKA ŽUPANIJA  
IZRAĐIVAČ: ZAVOD ZA PROSTORNO PLANIRANJE d.d.  
OSIJEK  
SURADNIČKA  
USTANOVA: ŽUPANIJSKI ZAVOD ZA PROSTORNO  
UREĐENJE  
BROJ PLANA: 35/2009

IZMJENE I DOPUNE  
PROSTORNOG PLANA  
VUKOVARSKO-SRIJEMSKA ŽUPANIJE  
(Prijedlog)

SAŽETAK ZA JAVNOST

Osijek i Vukovar, veljača 2010. godine

**UVOD**

Izrada Izmjena i dopuna Prostornog plana Vukovarsko-srijemske županije (liDPPVSŽ) pokrenuta je temeljem "Smjernice za izradu Izmjena i dopuna Prostornog plana županije i Prostornog plana Grada Zagreba-uputa za postupanje" koju je Ministarstvo zaštite okoliša, prostornog uređenja i graditeljstva dostavilo svim županijama i Gradu Zagrebu krajem 2008. godine.

Temeljem navedene upute, Vukovarsko-srijemska županija donijela je 19. veljače 2009. godine Odluku o izradi liDPPVSŽ (Službeni vjesnik VSŽ broj 03/09) čime je započeo postupak njihove izrade.

Izrađivač liDPPVSŽ je Zavod za prostorno planiranje d.d. Osijek, a suradnička ustanova je Županijski zavod za prostorno uređenje iz Vukovara.

liDPPVSŽ su ciljane i odnose se na segment elektroničke komunikacijske infrastrukture sa svrhom planiranja i osiguranja nužnih preuvjeta za izgradnju elektroničke komunikacijske infrastrukture, odnosno samostojećih antenskih stupova sukladno Zakonu o elektroničkim komunikacijama (NN br. 73/08).

Sadržaj Prijedloga liDPPVSŽ je sljedeći:

**I. TEKSTUALNI DIO PLANA**

1. OBRAZLOŽENJE IZMJENA I DOPUNA PROSTORNOG PLANA VUKOVARSKO-SRIJEMSKE ŽUPANIJE
2. IZMJENE I DOPUNE
  - 2.1. ODREDBE ZA PROVOĐENJE
  - 2.2. KARTOGRAFSKI DIO

**II. OBVEZNI PRILOZI**

- A) STRUČNE PODLOGE NA KOJIMA SE TEMELJE PROSTORNO PLANSKA RJEŠENJA
- B) POPIS SEKTORSKIH DOKUMENATA I PROPISA KOJE JE BILO POTREBNO POŠTIVATI U IZRADI PLANA
- C) ZAHTJEVI I MIŠLJENJA IZ ČLANKA 79. I ČLANKA 94. ZAKONA O PROSTORNOM UREĐENJU I GRADNJI
- D) SAŽETAK ZA JAVNOST

**III. KARTOGRAFSKI DIO PLANA**

Redni broj	Broj kartografskog prikaza	NAZIV KARTOGRAFSKOG PRIKAZA:	Mjerilo
1.	2B.	INFRASTRUKTURNI SUSTAVI- Pošta i elektroničke komunikacije	1:100.000

U Konačnom prijedlogu liDPPVSŽ uz navedene obvezne priloge bit će priloženi još i sljedeći:

- Izvješća o prethodnoj i javnoj raspravi i
- Evidencija postupka izrade i donošenja liDPPVSŽ

**OPIS IZMIJENJENIH I DOPUNJENIH DIJELOVA PLANA**

U tekstualnom dijelu važećeg Plana izmijenjene su samo Odredbe za provođenje na način da je dodana jedna nova točka i da su dvije postojeće točke zamijenjene novima, a cjelovite Odredbe za provođenje dane su u nastavku.

**2.1. ODREDBE ZA PROVOĐENJE PLANA**

- Iza točke (2.3.) dodaje se točka (2.4.) koja glasi:

„(2.4.) Osobito vrijedno i vrijedno obradivo tlo ne može se koristiti u nepoljoprivredne svrhe, osim kad nema niže vrijednog poljoprivrednog zemljišta, kada je utvrđen interes za izgradnju objekata koji se prema posebnim propisima grade izvan građevinskog područja, te pri gradnji gospodarskih građevina namijenjenih isključivo za poljoprivrednu djelatnost i preradu poljoprivrednih proizvoda, temeljem Zakona o poljoprivrednom zemljištu („NN“ br.152/08).

Sve površine poljoprivrednog zemljišta u vlasništvu države, koje prostornim planovima uređenja općina ili gradova mijenjaju namjenu, moraju biti usklađene sa Programom raspolaganja poljoprivrednim zemljištem u vlasništvu RH tj. kategorijom raspolaganja pod ostale namjene, maksimalno do 5% ukupne površine poljoprivrednog zemljišta u vlasništvu države.“

- Točka (8.9.) zamjenjuje se novom koja glasi:

"Elektronička komunikacijska mreža od važnosti za Županiju obuhvaća postojeće komutacijske čvorove u Vinkovcima, Vukovaru i Županji, mjesne centrale (UPS) te postojeće i planirane magistralne i mjesne telekomunikacijske vodove i osnovne postaje sa samostojećim antenskim stupovima".

- Točka (30.1.) zamjenjuje se novom koja glasi:

"Razvoj elektroničke komunikacijske mreže obuhvaća građenje elektroničke komunikacijske infrastrukture i povezane opreme neophodne za pružanje elektroničkih komunikacijskih usluga.

Elektronička komunikacijska infrastruktura i povezana oprema može se graditi unutar i izvan građevinskih područja.

Pri izgradnji elektroničkih komunikacijskih vodova izvan građevinskih područja potrebno je koristiti postojeće infrastrukturne koridore radi objedinjavanja istih u cilju zaštite i očuvanja prostora i sprječavanja neopravdanog zauzimanja novih površina.

Pri izgradnji elektroničkih komunikacijskih vodova unutar građevinskih područja iste graditi u javnim površinama.

Elektronička komunikacijska infrastruktura i povezana oprema prema načinu postavljanja dijeli se na elektroničku komunikacijsku infrastrukturu i povezanu opremu na postojećim građevinama (antenski prihvat) i elektroničku komunikacijsku infrastrukturu i povezanu opremu sa samostojećim antenskim stupovima.

Samostojeći antenski stupovi za postavljanje elektroničke komunikacijske infrastrukture i povezane opreme po konstrukciji izvode se kao rešetkasti antenski stupovi i štapni stupovi.

Raspored samostojećih antenskih stupova prikazan je na kartografskom prikazu broj 2.B. Pošta i elektroničke komunikacije na sljedeći način:

- postojeći samostojeći antenski stupovi, simbolom na lokaciji prema stvarnim koordinatama istog,
- područjem za smještaj samostojećeg antenskog stupa s radijusima od 1000, 1250, 1500 i 2000m.

Unutar područja za smještaj samostojećeg antenskog stupa uvjetuje se gradnja samostojećeg antenskog stupa takvih karakteristika da može prihvatiti više operatora, a prema projektu koji je potvrđen rješenjem Ministarstva zaštite okoliša, prostornog uređenja i graditeljstva.

Iznimno od prethodnog stavka ove točke, unutar granica građevinskog područja naselja gradskog karaktera i u izdvojenim građevinskim područjima ugostiteljsko-turističke odnosno športsko-rekreacijske namjene, nije dozvoljena izgradnja rešetkastih antenskih stupova već samo štapnih stupova visine do 30m.

Ukoliko je unutar područja za smještaj samostojećeg antenskog stupa već izgrađen samostojeći antenski stup/stupovi, tada je moguća izgradnja još samo jednog dodatnog zajedničkog stupa za ostale operatore/operatora.

Nije dozvoljeno postavljanje samostojećih antenskih stupova unutar zaštitnog pojasa državnih cesta kao ni unutar koridora planiranih državnih cesta odnosno željeznica.

Dopušteno je postavljanje elektroničke komunikacijske infrastrukture i povezane opreme na postojećim građevinama u suglasju s ishođenim posebnim uvjetima pravnih osoba s javnim ovlastima po posebnim propisima.

Ukoliko je u PPUO/G utvrđena GSM tehnologija javnih pokretnih telekomunikacija ona podrazumijeva i sve ostale sustave sljedećih generacija tj. novih tehnologija.

U koridorima planiranih trasa dalekovoda naponskog nivoa 110 kV i više ne mogu se graditi samostojeći antenski stupovi mobilnih telekomunikacijskih mreža.

Izgradnja elektroničke komunikacijske infrastrukture u zoni aerodroma dopuštena je samo ako se aeronautičkom studijom dokaže da ista ne probija zaštitne ravnine aerodroma, a sve u skladu s ICAO dokumentom Annex K1, Aerodromes.

U postupcima ishođenja dozvola za gradnju objekata elektroničkih pokretnih komunikacija potrebno je ishoditi posebne uvjete i suglasnost MORH-a.

Nisu dopušteni zahvati postavljanja samostojećih antenskih stupova na područjima arheoloških zona i lokaliteta, te u zaštićenim povijesnim cjelinama grada Vukovara, Vinkovaca i Iloka. Za zahvate na ostalim arheološkim područjima i lokalitetima upisanim u Registar ili zaštićenim na osnovi prostornog plana nužna su prethodna arheološka istraživanja, napose ako su neophodna za određivanje uvjeta zaštite kulturnoga dobra. Usto, na potencijalnim arheološkim područjima obavezan je arheološki nadzor, te neophodna zaštitna iskopavanja.

Samostojeće antenske stupove na postojećim lokacijama, osobito one postavljene bez prethodnoga odobrenja, koji izravno fizički ili vizualno degradiraju kulturno dobro, odnosno kulturno-povijesne vrijednosti prostora, potrebno je dislocirati ili rekonstruirati, ako je to moguće, prema uvjetima nadležnoga konzervatorskog odjela.

Postavljanje novih samostojećih antenskih stupova na području kulturnoga dobra eventualno će biti moguće ukoliko ne zadire u povijesnu strukturu toga dobra i ukoliko vizualno ne narušava kulturno dobro.

Ako se prilikom građevinskih radova u vezi s postavljanjem novoga samostojećeg antenskog stupa naiđe na arheološki nalaz treba postupiti prema čl. 45. važećeg Zakona o zaštiti i očuvanju kulturnih dobara.

Potrebno je izbjegavati lociranje samostojećih antenskih stupova u dometu glavnih točaka promatranja (vidikovci, odmorišta, prilazni putovi) kulturno-povijesnih vrijednosti, posebno u dometu kulturno-povijesnih prostornih dominanti.

U područjima gdje napajanje radijske opreme kablovima ili zračnim vodovima može znatno destruirati povijesnu strukturu kulturnoga dobra ili njegovu vizuru moguća je primjena alternativnoga izvora energije (solarnog, vjetro-solarnog i sl.) u dogovoru s nadležnim konzervatorskim odjelom.

Za pristup samostojećim antenskim stupovima u najvećoj mogućoj mjeri koristiti i održavati trase povijesnih kolnih putova i pješačkih staza.

Prilikom određivanja lokacija i izgradnje građevina elektroničke komunikacijske infrastrukture, potrebno je pridržavati se sljedećih mjera zaštite prirode:

- izbjegavati smještaj i planiranje samostojećih antenskih stupova na područjima zaštićenim temeljem Zakona o zaštiti prirode, a posebice na područjima zaštićenim u kategoriji (nacionalni park, strogi rezervat), posebni rezervat te ostalim kategorijama ukoliko zaštićeno područje obuhvaća malu površinu,
- ukoliko je zbog postizanja osnovne pokrivenosti nemoguće izbjeći planiranje i izgradnju samostojećih antenskih stupova na zaštićenom području isti se trebaju planirati rubno odnosno ne smiju se planirati na istaknutim i krajobrazno vrijednim lokacijama i vrhovima uzvisina,
- na prostoru velikih zaštićenih područja planirati minimalni broj stupova koji omogućava pokrivenost,
- pristupni put do samostojećeg antenskog stupa ne smije se asfaltirati,
- tipski objekt za smještaj opreme projektirati na način da se koriste materijali i boje prilagođene prostornim obilježjima okolnog prostora i tradicionalnoj arhitekturi (žbukana pročelja, dvostrešni kosi krov prekriven crijepom i dr.),
- na novoj lokaciji samostojeći antenski stup treba biti takovih karakteristika da može prihvatiti više operatera,
- ukoliko je na planiranoj lokaciji već izgrađen samostojeći antenski stup koji ne može prihvatiti druge operatere novi stup se ne može graditi na udaljenosti manjoj od 1000-3000 m ovisno o uvjetima prostora,
- za planirane samostojeće antenske stupove na područje ekološke mreže (Uredba o proglašenju ekološke mreže Navodne novine 109/07), koji sami ili s drugim zahvatima mogu imati značajan utjecaj na područje ekološke mreže treba ocijeniti, sukladno Zakonu o zaštiti prirode, njihovu prihvatljivost za ekološku mrežu odnosno na ciljeve očuvanja tog područja ekološke mreže.

**U grafičkom dijelu važećeg Plana kartografski prikaz „2B. Infrastrukturni sustavi – Pošta i telekomunikacije“ u cijelosti je zamijenjen novim kartografskim prikazom:**

**„2B. INFRASTRUKTURNI SUSTAVI – Pošta i elektroničke komunikacije“**

u kojem su određena područja-zone za smještaj samostojećih antenskih stupova u radijusu od 1000-2000 metara unutar kojih je moguće locirati samo jedan stup.

Kartografski prikaz je izrađen na temelju „Zajedničkog plana razvoja elektroničke komunikacijske infrastrukture sa samostojećim antenskim stupovima na području Vukovarsko-srijemske županije za razdoblje od 2008.-2011. godine“ dobijenog od strane Hrvatske agencije za poštu i elektroničke komunikacije, VIPnet d.o.o., T-mobile Hrvatske d.o.o. i Tele 2 d.o.o.

**H) ISPRAVE**

REPUBLIKA HRVATSKA  
TRGOVAČKI SUD U OSIJEKU

## IZVADAK IZ SUDSKOG REGISTRA

=====

SUBJEKT UPISA

-----

MBS:

030006824

TVRTKA/NAZIV:

1 ZAVOD ZA PROSTORNO PLANIRANJE, dioničko društvo

SKRAĆENA TVRTKA/NAZIV:

1 ZPO, d.d.

PRIJEVOD TVRTKE:

1 Jezik: English  
Urban planing institute, share holding company, Osijek, Croatia

SJEDIŠTE:

1 Osijek, Vij.P.Kolariča 5/A

PREDMET POSLOVANJA - DJELATNOSTI:

- |   |       |                                                                                                                                                                                                                                                                  |
|---|-------|------------------------------------------------------------------------------------------------------------------------------------------------------------------------------------------------------------------------------------------------------------------|
| 1 | 51.1  | - Posredovanje u trgovini                                                                                                                                                                                                                                        |
| 1 | 51.7  | - Ostala trgovina na veliko                                                                                                                                                                                                                                      |
| 1 | 70.1  | - Poslovanje vlastitim nekretninama                                                                                                                                                                                                                              |
| 1 | 70.2  | - Iznajmljivanje vlastitih nekretnina                                                                                                                                                                                                                            |
| 1 | 70.31 | - Agencije za promet nekretninama                                                                                                                                                                                                                                |
| 1 | 72.3  | - Obrada podataka                                                                                                                                                                                                                                                |
| 1 | 72.4  | - Izrada baze podataka                                                                                                                                                                                                                                           |
| 1 | 74.13 | - Istraživanje tržišta i ispit. javnog mnijenja                                                                                                                                                                                                                  |
| 1 | *     | - Savjetovanje i poslovi u arhitektonskoj djelatnosti                                                                                                                                                                                                            |
| 1 | *     | - Inženjering, projektni menadžment i tehničke djelatnosti                                                                                                                                                                                                       |
| 1 | *     | - Izrada stručnih podloga i elaborata zaštite okoliša, stručni poslovi pripreme i izrade studije utjecaja na okoliš                                                                                                                                              |
| 1 | *     | - Izrada elaborata o ekonomskoj vrijednosti poduzeća                                                                                                                                                                                                             |
| 1 | *     | - Kopiranje, fotokopiranje, šapirografiranje i sl.usluge                                                                                                                                                                                                         |
| 1 | *     | - Izvođenje investicijskih radova u inozemstvu i ustupanje investicijskih radova stranoj osobi u Hrvatskoj, a od toga samo:                                                                                                                                      |
| 1 | *     | - Izrada ekspertiza i studija, invest.programa, prostornih i urban.planova i projekata, idejnih, glavnih i detaljnih projekata i investicijsko-tehn.dokumentacije, licitacijskih elab.(tenderske dokumentacije) i dr.investicijske dokument. za objekte i radove |
| 1 | *     | - Organizacija izgradnje kompletnih objekata (inženjering), izvođački inženjering i savjetodavni (konsulting) inženjering                                                                                                                                        |
| 1 | *     | - Stručno-tehnički nadzor nad izvođenjem investicijskih radova u inozemstvu i nad izgradnjom investicijskih objekata                                                                                                                                             |

02-02-2005

D004, 2006.02.02 09:02:55



Stranica: 1





REPUBLIKA HRVATSKA  
TRGOVAČKI SUD U OSIJEKU

## IZVADAK IZ SUDSKOG REGISTRA

## =====

PREDMET POSLOVANJA - DJELATNOSTI:

- 1 \* - Davanje stručne pomoći odnosno konzultantskih  
usluga u toku izgradnje i u radovima na izgrađenim  
objektima

## ČLANOVI UPRAVE / LIKVIDATORI

- 8 Krunoslav Lipić, rođen 28.12.1955.godine, OI br.100459992/03 PU  
Osječko-baranjske  
8 - član uprave  
8 - direktor, zastupa društvo pojedinačno i neograničeno

## NADZORNI ODBOR

- 8 Sonja Cupec, 08.01.1947.godine, OI br.100923582/03 PU  
Osječko-baranjska  
8 - predsjednik nadzornog odbora  
8 Stjepan Stakor, rođen 14.05.1954.godine, OI br.13825154/98 MUP  
Osijek  
8 - član nadzornog odbora  
8 Zvonimir Tucaković, rođen 14.08.1946.godine, OI br.15193362/02 PU  
Osječko-baranjska  
8 - zamjenik predsjednika nadzornog odbora

## TEMELJNI KAPITAL:

- 2 978,000.00 kuna

## PRAVNI ODNOSI:

- Pravni oblik  
1 dioničko društvo

## Osnivački akt:

- 1 Statut usvojen 03.11.1995. o usklađenju općih akata sa Zakonom o  
trgovačkim društvima  
2 Odluka o izmjeni statuta od 26.04.1996. god. o usklađenju  
temeljnog kapitala sa ZTD  
5 Odluka Skupštine od 19.11.1999. godine o izmjenama i dopunama  
Statuta i Odluka Skupštine o izmjeni članova Nadzornog odbora.

## Statut:

- 4 Odluka Skupštine od 19.11.1999.godine o izmjeni i dopuni Statuta,  
kojom se broj članova nadzornog odbora sa 5 članova smanjuje na 3  
člana.  
6 Odlukom Skupštine društva od 25.04.2003.g. brisan podnaslov ispred  
čl.15., promjenjen čl.18. koji se odnosi na oblik izdavanja  
dionica i vođenje podataka o pravima vezanim uz dionice, te brisani  
čl.18.-27. Statuta sa pripadajućim podnaslovima.

## OSTALI PODACI:

- 7 - Promjena osobnih podataka zamjenika predsjednika Nadzornog odbora  
zbog promjene adrese.

=====

D004, 2006.02.02 09:02:55

Stranica: 2





REPUBLIKA HRVATSKA  
TRGOVAČKI SUD U OSIJEKU

IZVADAK IZ SUDSKOG REGISTRA

POPIS FIZIČKIH OSOBA KOD SUBJEKTA

C10 Krunoslav Lipič, rođen 28.12.1955.godine, OI br.100459992/03 PU  
Osječko-baranjske  
Osijek, Ivana Zajca 2  
C11 Sonja Cupec, 08.01.1947.godine, OI br.100923582/03 PU  
Osječko-baranjska  
Osijek, Sjenjak 44  
C12 Stjepan Stakor, rođen 14.05.1954.godine, OI br.13825154/98 MUP  
Osijek  
Osijek, Vj.Gorana Zobundije 6  
C13 Zvonimir Tucaković, rođen 14.08.1946.godine, OI br.15193362/02 PU  
Osječko-baranjska  
Osijek, Sjenjak 129

Upise u glavnu knjigu proveli su:

RBU	Poslovni broj	Datum	Naziv suda
0001	95/956-2	21.11.1995.	Trgovački sud u Osijeku
0002	96/337-2	06.06.1996.	Trgovački sud u Osijeku
0003	97/872-4	16.09.1997.	Trgovački sud u Osijeku
0004	00/173-2	18.02.2000.	Trgovački sud u Osijeku
0005	00/73-4	18.02.2000.	Trgovački sud u Osijeku
0006	03/605-2	26.05.2003.	Trgovački sud u Osijeku
0007	03/1563-2	22.12.2003.	Trgovački sud u Osijeku
0008	05/1376-7	10.01.2006.	Trgovački sud u Osijeku

U Osijeku, 02.02.2006.

Ovlaštena osoba: \_\_\_\_\_

OVAJ IZVADAK VJERAN JE IZVORNIKU.  
BROJ UPISNIKA POD KOJIM JE IZVADAK  
IZDAN R3-1774/06-2

TRGOVAČKI SUD U OSIJEKU

Osijek



02-02-2006

UPRAVA SUDSKOG  
REGISTRA

*[Handwritten signature]*



REPUBLIKA HRVATSKA  
MINISTARSTVO  
PROSTORNOG UREĐENJA,  
GRADITELJSTVA I STANOVANJA  
10000 Zagreb, Ulica grada Vukovara 78  
Tel: 01/61 33 444 fax: 01/61 12 131

Uprava za prostorno uređenje

Klasa : 350-02/95-01/90  
Urbroj: 531-02/1-1-95-2  
Zagreb, 15. rujna 1995.

“ZAVOD ZA PROSTORNO PLANIRANJE” d.d.  
Vijenac Paje Kolarića 5a  
O S I J E K

Predmet: Suglasnost za upis u sudski registar  
- dostavlja se

Na temelju odredbe članka 8. stavak 3. Zakona o prostornom uređenju (“Narodne novine”, br. 30/94) i odredbe članka 2. točka 1. Pravilnika o izdavanju suglasnosti za upis u sudski registar pravnih osoba koje obavljaju stručne poslove prostornog uređenja (“Narodne novine”, br. 93/94), Ministarstvo prostornog uređenja, graditeljstva i stanovanja daje

## SUGLASNOST

### ZA UPIS U SUDSKI REGISTAR

pravne osobe : “ZAVOD ZA PROSTORNO PLANIRANJE” d.d.

adresa : OSIJEK, Vijenac Paje Kolarića 5a

da obavlja stručne poslove prostornog uređenja u svezi s izradom:

- dokumenata prostornog uređenja i
- stručnih podloga za izdavanje lokacijskih dozvola





**REPUBLIKA HRVATSKA**  
MINISTARSTVO ZAŠTITE OKOLIŠA,  
PROSTORNOG UREĐENJA I  
GRADITELJSTVA

10000 Zagreb, Ulica Republike Austrije 20  
Tel: 01/37 82-444 Fax: 01/37 72-822

**Uprava za prostorno uređenje**

Klasa : UP/I-350-02/07-07/46

Urbr.: 531-06-07-3

Zagreb, 30. travnja 2007.

Ministarstvo zaštite okoliša, prostornog uređenja i graditeljstva, povodom zahtjeva tvrtke: ZAVOD ZA PROSTORNO PLANIRANJE d.d. iz Osijeka, Vijenac Paje Kolarića 5a, zastupan po direktoru: Krunoslav Lipić, dipl.ing.arh., za izdavanje suglasnosti za obavljanje stručnih poslova prostornog uređenja, na temelju odredbe članka 8.a stavka 1. Zakona o prostornom uređenju ("Narodne novine", br. 30/94, 68/98, 61/00, 32/02 i 100/04), donosi

**RJEŠENJE**

**I. ZAVOD ZA PROSTORNO PLANIRANJE d.d. - u iz Osijeka, Vijenac Paje Kolarića 5a, daje se suglasnost za obavljanje svih stručnih poslova prostornog uređenja: izrade svih prostornih planova i stručnih podloga za izdavanje lokacijskih dozvola.**

II. Pravna osoba iz točke I. izreke ovoga rješenja dužna je Ministarstvu zaštite okoliša, prostornog uređenja i graditeljstva dostaviti obavijest i dokumentaciju o naknadnoj promjeni uvjeta značajnih za davanje ove suglasnosti najkasnije u roku od 30 dana od dana nastanka promjene.

III. Suglasnost iz točke I. izreke ovoga rješenja oduzet će se ako pravna osoba prestane ispunjavati uvjete propisane za davanje suglasnosti ili ako stručne poslove prostornog uređenja obavlja protivno propisima koji uređuju prostorno uređenje.

**Obrazloženje**

ZAVOD ZA PROSTORNO PLANIRANJE d.d. iz Osijeka, Vijenac Paje Kolarića 5a, podnio je ovom Ministarstvu zahtjev za davanje suglasnosti za obavljanje svih stručnih poslova prostornog uređenja: izrade svih prostornih planova i stručnih podloga za izdavanje lokacijskih dozvola.

Uz zahtjev je priložio sve dokaze propisane člankom 3. Pravilnika o davanju i oduzimanju suglasnosti za obavljanje stručnih poslova prostornog uređenja ("Narodne novine", br. 21/06 i br.53/06) i to za slijedeće zaposlenike:

- Zvonimir Tucaković, dipl.ing.arh., ovlaštenu arhitekt, br.ovl. 1161,
- Krunoslav Lipić, dipl.ing.arh., ovlaštenu arhitekt, br.ovl. 1160,
- Sandra Horvat, dipl.ing.arh., ovlaštenu arhitekt, br.ovl. 3036,
- Vanesa Bolf, dipl.ing.arh.,
- Vlado Sudar, dipl.ing.građ.,
- Ivica Bugarić, dipl.ing.građ.,
- Mirko Strahinić, dipl.ing.stroj.,

Uvidom u navedenu dokumentaciju utvrđeno je da podnositelj zahtjeva ispunjava sve uvjete za izdavanje zatražene suglasnosti, propisane odredbama članka 2. stavka 1. navedenog Pravilnika.

Slijedom izloženog, a na temelju odredbe članka 202. stavak 1. Zakona o općem upravnom postupku preuzetog Zakonom o preuzimanju Zakona o općem upravnom postupku u Republici Hrvatskoj ("Narodne novine", br. 53/91 i 103/96 - Presuda Ustavnog suda), riješeno je kao u točki I. izreke ovoga rješenja.

U točki II. izreke ovoga rješenja odlučeno je u skladu s člankom 7. stavkom 3. Pravilnika o davanju i oduzimanju suglasnosti za obavljanje stručnih poslova prostornog uređenja.

Upozorenje iz točke III. izreke ovoga rješenja u skladu je s člankom 8.a Zakona o prostornom uređenju.

Upravna pristojba u državnim biljezima u iznosu od 70 kn po TAR. br. 1. i 2. Tarife upravnih pristojbi Zakona o upravnim pristojbama ("Narodne novine", br. 8/96 i 110/04) naljepljena je na zahtjevu i poništena je.

#### UPUTA O PRAVNOM LIJEKU:

Ovo rješenje je konačno u upravnom postupku, te se protiv njega ne može izjaviti žalba, ali se može pokrenuti upravni spor pred Upravnim sudom Republike Hrvatske.

Upravni spor pokreće se tužbom koja se podnosi u roku od 30 dana od dana dostave ovog rješenja i predaje se neposredno ili preporučeno poštom Upravnom sudu Republike Hrvatske.



Dostaviti:

- ① ZAVOD ZA PROSTORNO PLANIRANJE d.d., Osijek, Vijenac P. Kolarića 5a,
2. Evidencija suglasnosti, ovdje
3. Spis, ovdje

**REPUBLIKA HRVATSKA**HRVATSKA KOMORA ARHITEKATA  
I INŽENJERA U GRADITELJSTVUKlasa: UP/I-350-07/91-01/756  
Urbroj: 314-01-99-1  
Zagreb, 21. rujna 1999.

Na temelju članaka 24. i 50. Zakona o Hrvatskoj komori arhitekata i inženjera u graditeljstvu (Narodne novine, broj 47/98), Odbor za upise razreda arhitekata, rješavajući po zahtjevu koji je podnio LIPIĆ KRUNOSLAV, dipl.ing.arh., Osijek, Ivana Zajca 2, za upis u Imenik ovlaštenih arhitekata, donio je sljedeće

**RJEŠENJE**

1. U **Imenik ovlaštenih arhitekata** upisuje se **LIPIĆ KRUNOSLAV**, (JMBG 2812955300019), dipl.ing.arh., Osijek, u stručni smjer **Ovlašteni arhitekt**, pod rednim brojem **1160**, s danom upisa **01.09.99**.
2. Upisom u **Imenik ovlaštenih arhitekata**, LIPIĆ KRUNOSLAV, dipl.ing.arh., Osijek, stječe pravo na uporabu strukovnog naziva "**Ovlašteni arhitekt**" i pravo na obavljanje poslova temeljem članka 25. Zakona o Hrvatskoj komori arhitekata i inženjera u graditeljstvu, a u svezi sa člankom 4. stavkom 1. Statuta Hrvatske komore arhitekata i inženjera u graditeljstvu, te ostala prava i dužnosti sukladno posebnim propisima.
3. Ovlaštenom arhitektu izdaje se "**arhitektonska iskaznica**" i stječe pravo na uporabu "**pečata**".

**Obrazloženje**

LIPIĆ KRUNOSLAV, dipl.ing.arh. podnio je Zahtjev za upisu Imenik ovlaštenih arhitekata.

2

Odbor za upise razreda arhitekata proveo je postupak u povodu dostavljenog Zahtjeva, te je temeljem članka 24. stavka 2. Zakona o Hrvatskoj komori arhitekata i inženjera u graditeljstvu (Narodne novine, broj 40/99), a u svezi sa člankom 5. stavkom 4. i člankom 18. Statuta Hrvatske komore arhitekata i inženjera u graditeljstvu (Narodne novine, broj 40/99), riješeno kao u izreci.

Upisom u Imenik ovlaštenih arhitekata imenovana stječe pravo na izradu i uporabu pečata, sukladno članku 35. Statuta Hrvatske komore arhitekata i inženjera u graditeljstvu i na izdavanje "arhitektonske iskaznice".

Na temelju članka 141. stavka 1. točke 1. Zakona o općem upravnom postupku (Narodne novine, broj 53/91), predmet je riješen po skraćenom postupku.

#### Pouka o pravnom lijeku

Protiv ovog Rješenja žalba nije dopuštena, ali se može pokrenuti upravni spor podnošenjem tužbe Upravnom sudu Republike Hrvatske, u roku 30 dana od dana primitka ovog Rješenja.



#### Dostaviti:

1. LIPIĆ KRUNOSLAV  
Osijek, Ivana Zajca 2  
uz povrat potvrde o izvršenoj dostavi
2. U Zbirku isprava Komore
3. Pismohrana Komore

## ZAVOD ZA PROSTORNO PLANIRANJE d.d. OSIJEK

Na temelju Članka 40. stavka 1. Zakona o prostornom uređenju i gradnji (NN br. 76/2007.), direktor Zavoda donosi

### RJEŠENJE

#### O IMENOVANJU ODGOVORNOG VODITELJA NACRTA PRIJEDLOGA DOKUMENTA PROSTORNOG UREĐENJA

I

Imenuje se Krunoslav Lipić, dipl.ing.arh. za Odgovornog voditelja Nacrta prijedloga Izmjena i dopuna Prostornog plana Vukovarsko-srijemske županije.

II

Ovo Rješenje stupa na snagu danom donošenja.

Osijek, 16. prosinca 2009.

**ZAVOD ZA PROSTORNO PLANIRANJE**  
d. d.  
**O S I J E K**  
Vijenac Paje Kolarića 5a

Direktor:  
Krunoslav Lipić, dipl.ing.arh.



**I) MIŠLJENJA PREMA ČLANCIMA 94. i 95. ZPUG-a**

4. 10. 2010.



REPUBLIKA HRVATSKA  
MINISTARSTVO REGIONALNOG RAZVOJA,  
ŠUMARŠTVA I VODNOGA GOSPODARSTVA

10000 Zagreb, Babonićeva 121

KLASA: 350-02/10-01/333  
URBROJ: 538-07-10-02  
Zagreb, 30. rujna 2010.

HRVATSKE ŠUME d.o.o.  
Direkcija- Služba za ekologiju  
Lj. F. Vukotinovića 2  
10 000 Zagreb

Predmet: Nacrt konačnog prijedloga Izmjene i dopune PPU  
Vukovarsko-srijemske županije  
- očitovanje, traži se

Glede gore navedenog molimo Vaše očitovanje vezano na članak 37. stavak 2. Zakona o šumama („Narodne novine“, broj 140/05., 82/06. i 129/08. 80/10).

Posebno skrećemo pažnju na površine šuma i šumskog zemljišta koje su predmet Uredbe o postupku i mjerilima za osnivanje služnosti u šumi ili šumskom zemljištu u vlasništvu Republike Hrvatske radi podizanja višegodišnjih nasada i Uredbe o načinu i kriterijima za davanje u zakup šumskog zemljišta u vlasništvu Republike Hrvatske. Ujedno je potrebno dostaviti očitovanje da li su uvažene Vaše primjedbe koje ste dali na javnoj raspravi.



Na znanje:

1. Uprava šuma Podružnica Vinkovci  
Kralja Zvonimira 1, 32 100 Vinkovci
2. Vukovarsko-srijemska županija  
Županijski zavod za prostorno planiranje  
Glagoljaška 27, 32 100 Vinkovci
3. Uprava šumarstva – ovdje,
4. Pismohrana.

7. 10. 2010. 1



REPUBLIKA HRVATSKA  
MINISTARSTVO UNUTARNJIH POSLOVA  
POLICIJSKA UPRAVA VUKOVARSKO - SRIJEMSKA  
Odjel upravnih, inspekcijskih i poslova zaštite i spašavanja

NEKLASIFICIRANO  
POŠTANSKOM SLUŽBOM  
4. NVD

Broj: 511-15-06/5- 4210/2-10.M.Ž.  
Vinkovci, 04.10.2010. godine

Republika Hrvatska  
Vukovarsko-srijemska županija  
Županijski zavod za prostorno uređenje  
VINKOVCI  
Županijska 27

**PREDMET:** Nacrt konačnog prijedloga Izmjena i dopuna Prostornog plana Vukovarsko-srijemske županije.  
- podaci o zakonima i pod zakonskim aktima iz područja zaštite od požara i eksplozija, dostavljaju se

VEZA: Vaš dopis: Klasa: 350-02/08-01/848  
Ur. broj: 2196/1-10-10-17 od 24.09.2010. godine

Sukladno odredbama članka 23. Zakona o zaštiti od požara (NN 92/10), a u svrhu nacrta konačnog prijedloga Izmjena i dopuna Prostornog plana Vukovarsko-srijemske županije, dostavljamo vam podatke o zakonima i pod zakonskim aktima koji uređuju područje zaštite od požara i eksplozija u izradi i donošenju navedenog dokumenta prostornog uređenja.

**Zaštita od požara i eksplozija:**

- Zakon o zaštiti od požara (NN 92/10),
- Zakon o eksplozivnim tvarima (NN 178/04,109/07,67/08),
- Pravilnik o tehničkim normativima za zaštitu visokih objekata od požara (SL 7/84), koji se primjenjuje na temelju članaka 20. Zakona o tehničkim zahtjevima za proizvode i ocjeni sukladnosti (NN 35/94 i 142/03),
- Tehnički normativi „HRN-DIN-4102 (NN 74/97),
- Zakon o zapaljivim tekućinama i plinovima (NN 108/95,56/10),
- Pravilnik o distribuciji plina (NN 4/02),
- Pravilnik o zapaljivim tekućinama (NN 54/99),
- Pravilnik o ukapljenom naftnom plinu (NN 117/07).

**Gašenje požara, evakuacija i spašavanje:**

- Zakon o vatrogastvu (NN 106/99, 117/01, 36/02, 96/03 i 139/04),
- Procjena ugroženosti i Plan zaštite od požara i tehnoloških eksplozija Županije vukovarsko-srijemske,

2

- Pravilnik o uvjetima za vatrogasne pristupe (NN 35/94,55/94 i 142/03),
- Pravilnik o hidrantskoj mreži za gašenje požara (NN 8/06),
- Pravilnik o mjerama zaštite od elementarnih nepogoda i ratnih opasnosti u prostornom planiranju i uređivanju prostora (SL 29/83), glede dobave i distribucije zemnog plina u okviru ovlaštenih distributera na području Vukovarsko-srijemske županije, te vatrogasnih prilaza, pristupa i površina za operativni rad vatrogasnih i spasilačkih vozila i opreme za spašavanje.

 NAČELNIK ODJELA  
Gordana Vučić, dipl. iur.

**DOSTAVITI:**

1. Županija vukovarsko-srijemska  
Vinkovci, Glagoljaška 27.
2. Inspektorat unutarnjih poslova, ovdje
3. Pismohrana

13.10.10.



**REPUBLIKA HRVATSKA**  
**VUKOVARSKO SRIJEMSKA ŽUPANIJA**  
OPĆINA IVANKOVO  
KLASA: 350-02/10-01/8  
URBROJ: 2188/03-10-2  
Ivankovo, 11. listopada 2010.

REPUBLIKA HRVATSKA  
VUKOVARSKO-SRIJEMSKA ŽUPANIJA  
ŽUPANIJSKI ZAVOD ZA PROSTORNO  
UREĐENJE  
GLAGOLJAŠKA 27  
32 100 VINKOVCI

**PREDMET:** Nacrt konačnog prijedloga Izmjena i dopuna  
PP Vukovarsko-srijemske županije, mišljenje,  
na klasu 350-02/08-01/848, urbroj 2196/1-10-10-17, od 24. 9. 2010.

Općina Ivankovo daje suglasnost na nacrt konačnog prijedloga Izmjena i dopuna PP Vukovarsko-srijemske županije.

S poštovanjem,



Općina Ivankovo  
načelnik Branko Galić, dipl. ing.

15. 10. 2010.



REPUBLIKA HRVATSKA  
VUKOVARSKO-SRIJEMSKA ŽUPANIJA



GRAD ŽUPANJA  
UPRAVNI ODJEL ZA KOMUNALNO GOSPODARSTVO,  
PROSTORNO UREĐENJE I GEODETSKE POSLOVE  
KLASA: 350-02/10-01/4  
URBROJ: 2212/01-04-10-3  
Županja, 12. listopada 2010. godine

**ŽUPANIJSKI ZAVOD ZA PROSTORNO UREĐENJE**  
**Vukovarsko-srijemske županije**  
**VINKOVCI**  
**Glagoljaška 27**  
**n/r Ravnateljica: Vesna Premuž-Štajcer, dipl.ing.arh.**

**PREDMET:** Zaključka o davanju mišljenja na Nacrt Konačnog prijedloga  
Izmjena i dopuna Prostornog plana Vukovarsko-srijemske županije  
-dostavlja se-

Na temelju vašeg dopisa od 24. rujna 2010. godine, dostavljamo vam zaključak o davanju mišljenja na Nacrt Konačnog prijedloga Izmjena i dopuna Prostornog plana Vukovarsko-srijemske županije.

S poštovanjem,

**PROČELNIK:**  
**Damir Parmac, dipl. iur.**



**PRIVITAK:**  
1. Zaključak



REPUBLIKA HRVATSKA  
VUKOVARSKO-SRIJEMSKA ŽUPANIJA



GRAD ŽUPANJA

GRADONAČELNIK  
KLASA: 350-02/10-01/4  
URBROJ: 2212/01-02-10-2  
Županja, 12. listopada 2010. godine

Temeljem članka 45. Statuta Grada Županja ( Službeni vjesnik Grada Županja br. 4/09.) i temeljem članka 95. stavak 2. Zakona o prostornom uređenju i gradnji (NN br. 76/07 i 38/09), donosim:

## ZAKLJUČAK

### I.

Daje se pozitivno mišljenje na Nacrt Konačnog prijedloga Izmjena i dopuna Prostornog plana Vukovarsko-srijemske županije („Službeni vjesnik Vukovarsko-srijemske županije“ broj 7/02., 8/07. i 9/07.).

### II.

Ovaj Zaključak dostavit će se Zavodu za prostorno uređenje Vukovarsko-srijemske županije.



### DOSTAVITI:

1. Županijski zavod za prostorno uređenje, Glagoljaška 27, Vinkovci
2. Upravni odjel za komunalno gospodarstvo, prostorno uređenje...
3. Evidencija
4. Arhiva

R. 10. 2010.



REPUBLIKA HRVATSKA  
VUKOVARSKO - SRIJEMSKA ŽUPANIJA



OPĆINA GUNJA  
NAČELNIK

KLASA: 350-02/10-01/1936  
Ur. broj: 2212/07-10-01  
Gunja, 13. listopada 2010. godine

VUKOVARSKO-SRIJEMSKA ŽUPANIJA  
Županijski zavod za prostorno uređenje

**PREDMET:** *Mišljenje na Nacrt konačnog prijedloga  
Izmjena i dopuna Prostornog plana V-S županije*

*Temeljem Vašeg dopisa Klasa: 350-02/08-01/848 i Ur.broj: 2196/1-10-10-17  
od 24. rujna 2010. godine dostavljamo Vam svoje pozitivno mišljenje na nacrt  
konačnog prijedloga Izmjena i dopuna prostornog plana Vukovarsko-srijemska  
županije.*

*S poštovanjem,*

NAČELNIK OPĆINE  
Vladimir Crnov, ing.

32260 G U N J A, V. NAZORA 97, Tel. 032/881 119 Fax 032/882 100



REPUBLIKA HRVATSKA  
VUKOVARSKO-SRIJEMSKA ŽUPANIJA



GRAD VINKOVCI

22.10.2010.

Upravni odjel za prostorno uređenje,  
gradnju i zaštitu okoliša  
Kralja Zvonimira 1, 32 100 Vinkovci  
tel: 032 49 33 14, 49 33 13, 49 33 22,  
fax: 032 49 33 12

Klasa: 350-05/10-01/49  
Ur.br: 2188/01-10-10-2  
Vinkovci, 21. listopada 2010. godine

VUKOVARSKO-SRIJEMSKA ŽUPANIJA  
Županijski zavod za prostorno uređenje  
Glagoljaška 27  
32 100 Vinkovci

***Predmet: Nacrt konačnog prijedloga Izmjena i dopuna***

***Prostornog plana Vukovarsko-srijemske županije***

***- primjedbe - dostavlja se***

U tekstualnom dijelu, čl. 6., (Točka 30.1.) Nacrta konačnog prijedloga Izmjena i dopuna Odredbi za provođenje plana, između ostalog je napisano:

„Elektronička komunikacijska infrastruktura i povezana oprema može se graditi unutar i izvan građevinskih područja, osim na području Grada Vinkovaca gdje je izgradnja samostojećih antenskih stupova moguća samo izvan građevinskih područja.“

Budući se grad Vinkovci u ovom članku odnosi na teritorijalno područje, navedena odredba **treba glasiti (podvučeno je izmjenjeno)**:

“Elektronička komunikacijska infrastruktura i povezana oprema može se graditi unutar i izvan građevinskih područja, osim na području grada Vinkovaca gdje je izgradnja samostojećih antenskih stupova moguća samo izvan građevinskih područja.“



Klasa: 350-05/10-01/49

Ur.br: 2188/01-10-10-2

Nadalje, u istome članku stoji:

„Ukoliko je unutar područja za smještaj samostojećeg antenskog stupa već izgrađen samostojeći antenski stup/stupovi, tada je moguća izgradnja još samo jednog dodatnog zajedničkog stupa za ostale operatore/operatora.

U nastavku navedenog teksta **potrebno je dodati novu rečenicu iza točke:**

„.....za ostale operatore/operatora. Isti se na području grada Vinkovaca mogu graditi samo izvan granica građevinskog područja.“

Nadalje, u istome članku stoji:

„Dopušteno je postavljanje elektroničke komunikacijske infrastrukture i povezane opreme na postojećim građevinama u suglasju s ishodenim posebnim uvjetima pravnih osoba s javnim ovlastima po posebnim propisima.“

**Isto treba glasiti (izmjenjeno/dodano je podvučeno):**

„Dopušteno je postavljanje elektroničke komunikacijske infrastrukture i povezane opreme na postojećim građevinama u suglasju s ishodenim posebnim uvjetima pravnih osoba s javnim ovlastima po posebnim propisima, a sve u skladu i s dokumentima prostornog uređenja predmetne jedinice lokalne samouprave.“



Pročelnica:

Mandica Sanković, dipl. ing. arh.

*Mandica Sanković*

Dostaviti:

1. Zavod za prostorno uređenje, 32 100 Vinkovci, Glagoljaška 27
2. Pismohrana

22.10.2010.



REPUBLIKA HRVATSKA

DRŽAVNA UPRAVA ZA ZAŠTITU I SPAŠAVANJE  
Područni ured za zaštitu i spašavanje Vukovar  
Odjel za preventivu, planiranje i nadzor

Vukovar, L. Ružičke 1

KLASA: 350-02/10-01/02

URBROJ: 543-19-01-10-3

Vukovar, 18. listopada 2010. godine

Županija Vukovarsko-srijemska  
Županijski zavod za prostorno uređenje  
Županijska 9, Vukovar

**Predmet. Nacrt konačnog prijedloga Izmjena i dopuna PP  
-mišljenje, dostavlja se**

Veza: Vaš dopis; KLASA: 350-02/08-01/848

URBROJ: 2196/1-10-10-17

od 24. rujna 2010. godine

U svezi vašeg akta, broj i datum gornji, dostavljamo slijedeće očitovanje u svezi prijedloga nacрта:

Nemamo primjedbi na Nacrt konačnog prijedloga Izmjena i dopuna PP Vukovarsko-srijemske županije.

Dostaviti:

1. Naslovu i
2. Pismohrani, ovdje



S Poštovanjem!

PROČELNIK

Zdenko Lovrić, dipl. ing.

12.10.2010.



REPUBLIKA HRVATSKA  
AGENCIJA ZA CIVILNO ZRAKOPLOVSTVO

KLASA: 350-02/10-01/20  
URBROJ: 376-05-01-10-02  
Datum: 15. listopada 2010.

Vukovarsko-srijemska županija  
Grad Vukovar  
Županijski zavod za prostorno uređenje  
Županijska 9  
32 000 Vukovar

**Predmet: Izmjene i dopune Prostornog plana Vukovarsko - srijemske županije  
- mišljenje, daje se**

U ovu Agenciju zaprimili smo Izmjene i dopune prostornog plana Vukovarsko-srijemske županije (Nacrtni konačni prijedlog), a koje nam je uputilo Ministarstvo mora, prometa i infrastrukture dana 12. listopada 2010. s molbom na postupanje.

U skladu sa gore navedenim dajemo sljedeće mišljenje:

Ova Agencija je dopisom Klasa: 300-01/09-02/09, Ur. broj: 376-05-01-09-02 IO od 27. travnja 2009. dala mišljenje u svezi Izmjena i dopuna Prostornog plana Vukovarsko-srijemske županije. Stoga molimo da u skladu sa našim mišljenjem na stranici 6. Nacrta konačnog prijedloga ispravite tekst na način da izbrisete „K1“, a upišete „14“.

S poštovanjem,



ŠEF ODJELA AERODROMA

Daniel Galić, dipl.ing.



25. 10. 2010.

REPUBLIKA HRVATSKA  
MINISTARSTVO KULTURE

**Uprava za zaštitu kulturne baštine  
Konzervatorski odjel u Vukovaru  
32000 Vukovar, Olajnica 19, p.p. 4  
Tel. 032/443-203 fax. 032/443-199**

Klasa: 612-08/09-10/0426  
Ur.broj: 532-04-22/1-10-8  
Vukovar, 20.10.2010.

**VUKOVARSKO-SRIJEMSKA ŽUPANIJA  
Županijski zavod za prostorno uređenje  
Županijska 9  
32000 Vukovar**

Predmet: Izmjene i dopune Prostornog plana Vukovarsko-srijemske županije  
- očitovanje o Nacrtu konačnog prijedloga Izmjena i dopuna Plana

Na Nacrt konačnog prijedloga Izmjena i dopuna Prostornog plana Vukovarsko-srijemske županije nemamo primjedbi jer su u njemu uvažene Opće smjernice, preporuke i uvjeti zaštite kulturno-povijesnih vrijednosti prostora za razvoj elektroničkih komunikacijskih mreža na području Vukovarsko-srijemske županije, koje smo vam dostavili kao planske smjernice za izradu Izmjena i dopuna Plana.

S poštovanjem,



Pročelnica  
Zdenka Predrijevac, dipl. inž. građ.

*Z. Predrijevac*

Dostaviti:  
1. Dokumentacija, ovdje  
2. Pismohrana, ovdje



Udruga pokretnih komunikacija Hrvatske  
Mobile Communication Association of Croatia  
Nova Ves 50 / HR - 10 000 Zagreb / Croatia  
e-mail: upkh@upkh.hr

Zagreb, 27. listopada 2010. godine

N/p  
ravnateljica  
Vesna Premuž-Štajcar, dipl.ing.  
Vukovarsko-srijemska županija

**PREDMET: Nacrt konačnog prijedloga Izmjena i dopuna Prostornog plana Vukovarsko-srijemske županije**  
- očitovanje, dostavlja se

Poštovana gospođo Premuž-Štajcar,

dopisom od dana 24. rujna 2010. godine pod kl.:350-02/08-01/848, pod Ur.br.:2196/1-10-10-17. Naslovno tijelo nas je izvijestilo o nacrtu konačnog prijedloga Izmjena i dopuna prostornog plana Vukovarsko-srijemske županije te pozvalo na davanje primjedbi i komentara sukladno članku 80. Zakona o prostornom uređenju i gradnji (NN 76/07). U tom smislu, ovim putem se na Nacrt konačnog Prijedloga Izmjena i dopuna prostornog plana Vukovarsko-srijemske županije očitujemo kako slijedi:

- Što se tiče grafičkog dijela, nije unešena jedna postojeća lokacija, iako je dostavljena u tablici s ostalim aktivnim lokacijama, a riječ je o postojećoj lokaciji Bazjaš.  
Pored navedene postojeće zone, nije unesena i jedna planirana zona Vukovar Zapad. Ljubazno molimo da se iste ucrtaju u predmetni grafički dio nacrtu konačnog prijedloga, sukladno dolje navedenim koordinatama:

5.zona		GK Native zona		
Easting	Northing	Zona	Easting	Northing
5797644	5015014	6	6562050	5008325
5812964	5030563	6	6577922	5023277 – planirana 500m

- U čl.6. Nacrta konačnog prijedloga Izmjena i dopuna Prostornog plana Vukovarsko-srijemske županije, navodi se kako se "Elektronička komunikacijska infrastruktura i povezana oprema može se graditi unutar i izvan građevinskih područja, osim na području Grada Vinkovaca gdje je izgradnja samostojećih antenskih stupova moguća samo izvan građevinskih područja." Kako ograničenje za područje Grada Vinkovaca je u cijelosti u suprotnosti s Zakonom o elektroničkim komunikacijama, čl. 25. ; ljubazno molimo brisati dio rečenice koji se odnosi na područje Grada Vinkovaca, i to tako da predmetna rečenica glasi:

*"Elektronička komunikacijska infrastruktura i povezana oprema može se graditi unutar i izvan građevinskih područja."*

- U članku 6. Nacrta Konačnog prijedloga Izmjena i dopuna prostornog plana Vukovarsko-srijemske županije, a koji se odnosi na izmjenu članka postojećeg Prostornog plana gdje je određeno da se unutar građevinskog područja naselja gradskog karaktera i u izdvojenim građevinskim područjima ugostiteljsko-turističke odnosno športsko-rekreacijske namjene omogućuje postavljanje samostojećih antenskih stupova (štapnih) stupova, visine do 30 m. Takvu odredbu smatramo iznimno ograničavajućom, jer naime, u pojedinim naseljima

IZMJENE I DOPUNE VUKOVARSKO-SRIJEMSKE ŽUPANIJE  
Nacrt konačnog Prijedloga

antenski stup visine 30 m ne nadvisuje okolne građevine te stoga ne osigurava dobru i kvalitetnu pokrivenost signalom mobilne mreže gore spomenutih naselja i područja.

Shodno navedenom predlažemo da se predmetna odredba Prostornog plana izmjeni i glasi:

*"Iznimno od prethodnog stavka ove točke, unutar granica građevinskog područja naselja gradskog karaktera i u izdvojenim građevinskim područjima ugostiteljsko-turističke odnosno športsko-rekreacijske namjene, nije dozvoljena izgradnja rešetkastih antenskih stupova već samo štapnih stupova visine do 38 m. U slučaju da na taj način nije moguće osigurati kvalitetnu pokrivenost signalom mobilne mreže, iznimno je dopušteno postavljanje stupova visine iznad 38 m i u prethodno spomenutim područjima."*

4. U istome članku, ponovno upozoravamo kako je slijedeći tekst: "Izgradnja elektroničke komunikacijske infrastrukture u zoni aerodroma dopuštena je samo ako se aeronautičkom studijom dokaže da ista ne probija zaštitne ravnine aerodroma, a sve u skladu s ICAO dokumentom Annex K1, Aerodromes." nepotrebno navoditi, jer je isto predmet posebnih suglasnosti nadležnog Ministarstva mora, prometa i infrastrukture, te stoga predlažemo brisanje predmetnog teksta u cijelosti.
5. U istome članku Nacrta konačnog Prijedloga Izmjena i dopuna Prostornog plana Vukovarsko-srijemske županije, navodi se i odredba sa slijedećim tekstom: "Ukoliko je na planiranoj lokaciji već izgrađen samostojeći antenski stup koji ne može prihvatiti druge operatere novi stup se ne može graditi na udaljenosti manjoj od 1000- 3000 m ovisno o uvjetima prostora," koja ne uzima u obzir osnovne postulate radijskog planiranja, u kojima postojeći objekt na planiranoj lokaciji ne zadovoljava potreba svih operatora, te je ograničavanje u smislu udaljavanja od postojećeg objekta, diskriminirajuće prema nezastupljenim operatorima, kao i osnovnim postulatima radijskog planiranja, koje ovisi o kvaliteti same mreže, a ne o propisanim udaljenostima sa stajališta prostornog planiranja. Prema dosadašnjim iskustvima, nadležne ustanove za zaštitu prostora propisuju uvjete smještaja. U određenim uvjetima smatra se boljim grupiranje eve infrastrukture na jednoj lokaciji, nego smještaj više njih na većim udaljenostima.

Stoga se moli naslovno tijelo za brisanje predmetnog teksta odredbe iz Nacrta konačnog Prijedloga Izmjena i dopuna Prostornog plana Vukovarsko-srijemske županije.

Slijedom navedenoga, predlaže se Naslovnom tijelom da tijekom provođenja očitovanja na Nacrt konačnog Prijedloga Izmjena i dopuna Prostornog plana Vukovarsko-srijemske županije, uzme u obzir primjedbe i prijedloge dostavljene od strane Udruge pokretnih komunikacija odnosno operatora elektroničkih komunikacija.

Za sva daljnja pojašnjenja stojimo na raspolaganju.

Sa poštovanjem,

Udruga pokretnih komunikacija

  
Sarita Bukvečan Kvaternik  
Predsjednica

**U P K H**  
UDRUGA POKRETNIH KOMUNIKACIJA  
HRVATSKE  
Z A G R E B

5. 11. 2010.



REPUBLIKA HRVATSKA  
MINISTARSTVO POLJOPRIVREDE,  
RIBARSTVA I RURALNOG RAZVOJA

10000 Zagreb, Ul. grada Vukovara 78, P.P. 1034  
Telefon: 61 06 111, Telefax: 61 09 200

KLASA: 350-02/10-01/382  
URBROJ: 525-09-1-0367/10-2  
Zagreb, 18. listopada 2010.

VUKOVARSKO -SRIJEMSKA ŽUPANIJA  
Županijski zavod za prostorno uređenje  
VINKOVCI  
Glagoljaška 27

**Predmet : Konačni prijedlog Izmjena i dopuna Prostornog plana uređenja  
Vukovarsko-srijemske županija - mišljenje - dostavlja se**

Na vaš broj :

Klasa: 350-02/08-01/848

Ur.broj : 2196/1-10-10-17

od Vinkovci, 24.09.2010. god.

Primjeno : 525 - Ministarstvo poljoprivrede, ribarstva i ruralnog razvoja: 27.09.2010. god.

Ministarstvo poljoprivrede, ribarstva i ruralnog razvoja temeljem članka 21. stavka 3. Zakona o poljoprivrednom zemljištu ( " Narodne novine " , br.152/08., 21/10 ) u predmetu zahtjeva - **ŽUPANIJSKOG ZAVODA ZA PROSTORNO UREĐENJE VUKOVARSKO-SRIJEMSKJE ŽUPANIJE za izdavanje - mišljenja - na IZMJENE I DOPUNE PROSTORNOG PLANA UREĐENJA VUKOVARSKO-SRIJEMSKJE ŽUPANIJE - daje**

### MIŠLJENJE

Županijskom zavodu za prostorno uređenje, Vukovarsko-srijemske županije, izdaje se **mišljenje** na Konačni prijedlog Izmjena i dopuna Prostornog plana uređenja Vukovarsko-srijemske županije.

Izmjene i dopune PPU-a Vukovarsko-srijemske županije, odnose se na **segment dopuna elektroničke komunikacijske infrastrukture**. Temeljem odredbi Zakona o elektroničkim komunikacijama ( "Narodne novine" 73/08) i Upute Ministarstva zaštite okoliša prostornog uređenja i graditeljstva, sve županije i Grad Zagreb su u obvezi donaćanja izmjena i dopuna PPŽ-a, zbog stvaranja prostorno planskih preduvjeta za izgradnju građevina elektroničkih pokretnih komunikacija ( mreže samostojećih antenskih stupova ). Propisani dokumenti za lociranje i gradnju izdavat će se temeljem prostornih planova županija, odnosno PPU-a Grada Zagreba. U kartografskom dijelu Izmjena i dopuna iskazane su postojeće i planirane lokacije, koje će biti utvrđene u postupku ishađanja lokacijske dozvole, gdje se temeljem Zakona o poljoprivrednom zemljištu utvrđuju posebni uvjeti

*Ministarstva poljoprivrede ribarstva i ruralnog razvoja. Shodno navedenom uz dopunu grafičkog dijela, dopunjuju se Odredbe PPU-a Vukovarsko-srijemske županije.*

U dijelu Odredbi za provođenje članka 4. dodan je prilagođen dolje naveden tekst, koji u navodu legislative **treba dopuniti sa** ( "NN".... 21/10.). Pod III Obvezni prilozi u Popisu sektorskih dokumenata i propisa.... **treba dodati** Zakon o poljoprivrednom zemljištu ("NN" br. 152/08., 21/10 ), Pravilnik o zaštiti poljoprivrednog zemljišta od onečišćenja ("NN", br. 43/10. ) i Pravilnik o mjerilima za utvrđivanje osobito vrijednog obradivog (P1) i vrijednog obradivog (P2) poljoprivrednog zemljišta ("NN" br. 53/10 ).

*"Osobito vrijedno ( P1 ) i vrijedno obradivo tlo ( P2 ) n e m o ž e se koristiti u nepoljoprivredne svrhe, osim kad nema niže vrijednog poljoprivrednog zemljišta, kada je utvrđen interes za izgradnju objekata koje se prema posebnim propisima grade izvan građevinskog područja, te pri gradnji gospodarskih građevina namjenjenih isključivo za za poljoprivrednu djelatnost i preradu poljoprivrednih proizvoda, temeljem Zakona o poljoprivrednom zemljištu ( " Narodne novine" br. 152/08 ). Sve površine poljoprivrednog zemljišta u vlasništvu države, koje PPU-a mijenjaju namjenu, m o r a j u biti usklađene sa Programom raspolaganja poljoprivrednim zemljištem u vlasništvu RH tj. kategorijom raspolaganja pod ostale namjene, maksimalno do 5% ukupne površine poljoprivrednog zemljišta u vlasništvu države."*



MINISTAR

Petar Čobanković

O tom obavijest:

1. Ured državne uprave Vukovarsko- srijemske županije,  
Služba za gospodarstvo,  
Vukovar,  
Županijska 52,
2. Ministarstvo zaštite okoliša prostornog uređenja i graditeljstva,  
Zavod za prostorno uređenje,  
Zagreb,  
Ulica Republike Austrije 20,
3. Ministarstvo zaštite okoliša prostornog uređenja i graditeljstva,  
Uprava za inspekcijske poslove,  
Odjel inspekcijskog nadzora prostornog uređenja,  
Zagreb,  
Ulica Republike Austrije 20,
4. Ministarstvo poljoprivrede ribarstva i ruralnog razvoja,  
Sektor inspekcijskih poslova,  
Odjel inspekcijskih poslova u poljoprivredi,
5. Dokumentacija - ovdje,
6. Arhiva – ovdje







REPUBLIKA HRVATSKA  
MINISTARSTVO OBRANE  
ZAGREB

**UPRAVA ZA MATERIJALNE RESURSE**  
**SLUŽBA ZA NEKRETNINE, GRADITELJSTVO**  
**I ZAŠTITU OKOLIŠA**

KLASA: 350-02/09-01/112  
URBROJ: 512M3-020202-10-5  
Zagreb, 16. prosinac 2010.

VUKOVARSKO-SRIJEMSKA ŽUPANIJA  
Županijski zavod za prostorno uređenje  
Glagoljaška 27, Vinkovci

**Predmet:** Prostorni plan  
Vukovarsko-srijemske županije  
-očitovanje, dostavlja se

**Veza: Vaš akt:** Klasa 350-02/08-01/848  
Urbroj: 2196/1-10-10-17

Temeljem odredbi članka 18. zakona o obrani (Narodne novine 33/02 i 58/02) i Pravilnika o zaštitnim i sigurnosnim zonama vojnih objekata (Narodne novine 175/03), a vezano za vaš zahtjev iz veze, za dostavom očitovanja na Nacrtni konačnog prijedloga Izmjena i dopuna Prostornog plana Vukovarsko-srijemske županije, dostavljamo slijedeće očitovanje:

Potrebno je zadržati postojeću zaštitu za vojarnu „Bosut“ u Vinkovcima.

Za muzejski kompleks u Vukovaru nema potrebe za proširenjem prostora prema jugu, već je potrebno zadržati raspoloživi (postojeći) prostor sukladno koncepciji razvoja.

Za RP „Borinci“ zadržati zonu zabrane gradnje od  $r = 700$  m računajući od osi radara.

Za vojni objekt „Principovac“ nema potrebe za posebnom zaštitom.

Prije usvajanja predmetnog plana na razini lokalne uprave i samouprave potrebno je isti dostaviti na konačno usvajanje.

DČ  
ca

Dostaviti:

- naslovu
- pismohrana, ovdje



27.12.2010.  
594485

NAČELNIK

Velimir Šarić, dipl.ing.geod.



REPUBLIKA HRVATSKA  
ŽUPANIJA VUKOVARSKO SRIJEMSKA  
OPĆINA BOROVO  
URED NAČELNIKA

KLASA: 350-02/10-01/465  
URBROJ: 2196/04-10-01-1  
Borovo, 22.11.2010 god.

24. 11. 2010.

REPUBLIKA HRVATSKA  
VUKOVARSKO SRIJEMSKA ŽUPANIJA  
Glagoljaška 27  
32100 VINKOVCI

PREDMET: Nacrt konačnog prijedloga Izmjena i dopuna  
Prostornog plana Vukovarsko srijemske županije  
- mišljenje, dostavlja se -

Sukladno odredbama Zakona o prostornom uređenju (NN 76/07 i 38/09 )  
općina Borovo se povodom Nacrta konačnog prijedloga Izmjena i dopuna Prostornog plana  
uređenja Vukovarsko srijemske županije očituje na način da na isti nema primjedbe.

S poštovanjem,



32 227 BOROVO, Glavna 3 OIB:02417916452  
Tel. (032) 439-598, Fax: (032) 439-601, e-mail: [opcina.borovo@inet.hr](mailto:opcina.borovo@inet.hr), [www.opcina-borovo.hr](http://www.opcina-borovo.hr)



REPUBLIKA HRVATSKA  
ŽUPANIJA VUKOVARSKO SRIJEMSKA  
OPĆINA TRPINJA  
NAČELNIK

Klasa: 350-02/10-01/01  
Ur. broj: 2196/08-03-10-389  
Trpinja, 29.11.2010. godine

3.12.2010.

ŽUPANIJSKI ZAVOD ZA PROSTORNO UREĐENJE  
Županijska 9.  
32 000 VUKOVAR  
n/r. gđa Vesna Premuž-Štajcer, dipl. ing.arh.

**PREDMET:** *Nacrt konačnog prijedloga Izmjena i dopuna  
Prostornog plana Vukovarsko - srijemske županije  
– mišljenje - dostavlja se*

Općina Trpinja nema primjedbi na Nacrt konačnog prijedloga Izmjena i dopuna Prostornog plana vukovarsko – srijemske županije.

*S poštovanjem!*



3.12.2010



REPUBLIKA HRVATSKA  
VUKOVARSKO SRIJEMSKA ŽUPANIJA  
OPĆINA IVANKOVO  
KLASA: 350-02/10-01/10  
URBROJ: 21188/03-10-3  
Ivankovo, 29. studenog 2010.

REPUBLIKA HRVATSKA  
VUKOVARSKO-SRIJEMSKA ŽUPANIJA  
ŽUPANIJSKI ZAVOD ZA PROSTORNO  
UREĐENJE  
GLAGOLJAŠKA 27  
32 100 VINKOVCI

PREDMET: Nacrt konačnog prijedloga Izmjena i dopuna  
PP Vukovarsko-srijemske županije, mišljenje

U postupku donošenja Izmjena i dopuna PP Vukovarsko-srijemske županije dostavljamo Mišljenje Općinskog vijeća Općine Ivankovo na nacrt konačnog prijedloga.

S poštovanjem,



Općina Ivankovo  
načelnik Branko Galić, dipl. ing.



**REPUBLIKA HRVATSKA**  
**VUKOVARSKO SRIJEMSKA ŽUPANIJA**  
OPĆINA IVANKOVO  
OPĆINSKO VIJEĆE  
KLASA: 350-02/10-01/10  
URBROJ: 21188/03-10-2  
Ivankovo, 29. studenog 2010.

Na temelju članka 34. Statuta Općine Ivankovo (Službeni vjesnik Vukovarsko-srijemske županije broj 14/09) i članka 95., stavak 3. Zakona o prostornom uređenju i gradnji (Narodne novine broj 76/07, 38/09), Općinsko vijeće Općine Ivankovo na 18. sjednici održanoj 25. studenog 2010. donijelo je

#### MIŠLJENJE

Općinsko vijeće Općine Ivankovo podržava Nacrt konačnog prijedloga Izmjena i dopuna Prostornog plana Vukovarsko-srijemske županije te daje suglasnost na njega.



Općinsko vijeće  
predsjednik / mr. sc. Adam Tisucki

*Adam Tisucki*

3. 12. 2010.

REPUBLIKA HRVATSKA  
VUKOVARSKO-SRIJEMSKA ŽUPANIJA

## GRAD VINKOVCI

## GRADSKO VIJEĆE

KLASA: 350-05/10-01/49

URBROJ: 2188/01-01-10-2

Vinkovci, 25. studenog 2010. godine

Gradsko vijeće Grada Vinkovaca na svojoj 18. sjednici održanoj dana 25. studenog 2010. godine, temeljem članka 95. stavak 2. i 3. Zakona o prostornom uređenju i gradnji, („Narodne novine“ broj 76/07. i 38/09.), članka 26. i 49. Statuta Grada Vinkovaca („Službeni glasnik Grada Vinkovaca“ broj 8/09.) i članka 28. Poslovnika Gradskog vijeća Grada Vinkovaca („Službeni glasnik“ Grada Vinkovaca broj 9/09.) d o n o s i

## MIŠLJENJE

o Nacrtu konačnog prijedloga Izmjena i dopuna  
Prostornog plana Vukovarsko-srijemske županije

## I.

Na Nacrt konačnog prijedloga Izmjena i dopuna Prostornog plana Vukovarsko-srijemske županije, daje se pozitivno mišljenje.

## II.

Mišljenje se daje na dokumentaciju koju je dostavio Zavod za prostorno uređenje Vukovarsko-srijemske županije, Klasa: 350-02/08-01/848, Ur. broj 2196/1-10-10-18, Vinkovci 9. studenog 2010. godine. Nositelj izrade Izmjene i dopune Plana je Zavod za prostorno uređenje Vukovarsko-srijemske županije. Izrađivač Plana je Zavod za prostorno planiranje d.d. Osijek. Broj Plana je 35/2009.

## III.

Ovo Mišljenje bit će dostavljeno Zavodu za prostorno uređenje Vukovarsko-srijemske županije.

PREDSJEDNIK GRADSKOG VIJEĆA

Senko Bošnjak, dipl.oec., v. r.

Za točnost:

PREDSJEDNIK GRADSKOG VIJEĆA

Zlatko Dovhanj, dipl. iur.

## DOSTAVITI:

1. Zavod za prostorno uređenje Vukovarsko-srijemske županije,
2. Upravni odjel za prostorno uređenje, gradnju i zaštitu okoliša, ovdje,
3. Tajnik Gradskog vijeća, ovdje,
4. «Službeni glasnik», na objavu, ovdje,
5. Pismohrana.



15. 12. 2010.



REPUBLIKA HRVATSKA  
VUKOVARSKO-SRIJEMSKA ŽUPANIJA



GRAD VUKOVAR

Upravni odjel za uređenje grada,  
upravljanje gradskom imovinom,  
komunalno gospodarstvo i zaštitu okoliša

KLASA: 350-02/10-01/05  
URBROJ: 2196/01-01-10-89-ŽP  
Vukovar, 10. prosinca 2010. g.

VUKOVARSKO-SRIJEMSKA ŽUPANIJA  
Županijski zavod za prostorno uređenje  
Glagoljaška 27  
32 100 Vinkovci

PREDMET: Izmjene i dopune Prostornog plana VSŽ  
- mišljenje, dostavlja se

Dostavljamo Vam Mišljenje Gradskog vijeća Grada Vukovara o Nacrtu konačnog prijedloga Izmjena i dopuna Prostornog plana Vukovarsko-srijemske županije.

S poštovanjem,

PRIVREMENA PROČELNICA:



GRAD VUKOVAR, VUKOVAR, DR. FRANJE TUĐMANA 1, P.P. 85, Tel. (032) 456-582, Tel./fax. (032) 456-580

Na temelju članka 95. stavak 3. Zakona o prostornom uređenju i gradnji ("Narodne novine" br. 76/07 i 38/09) i članka 32. stavak 1. točka 28. Statuta Grada Vukovara ("Službeni vjesnik" Grada Vukovara br. 4/09), Gradsko vijeće Grada Vukovara, na 13. sjednici održanoj 6. prosinca 2010., donosi

## MIŠLJENJE

### I

Prihvaća se Konačni prijedlog Izmjena i dopuna Prostornog plana Vukovarsko-srijemske županije i daje se pozitivno mišljenje na isti.

### II

Pozitivno mišljenje iz točke I. ovog Mišljenja dano je na temelju Nacrta konačnog prijedloga Prostornog plana Vukovarsko-srijemske županije i Izvješća o javnoj raspravi.

### III

Ovo Mišljenje proslijeđuje se Skupštini Vukovarsko-srijemske županije na razmatranje i usvajanje.

REPUBLIKA HRVATSKA  
VUKOVARSKO-SRIJEMSKA ŽUPANIJA  
GRAD VUKOVAR  
GRADSKO VIJEĆE

KLASA: 350-02/10-01/05  
URBROJ: 2196/01-01-10-8  
Vukovar, 6. prosinca 2010.

Predsjednica Gradskog vijeća

Zdenka Buljan, dipl.politolog



*Zdenka Buljan*



28.12.2010.



REPUBLIKA HRVATSKA  
VUKOVARSKO-SRIJEMSKA ŽUPANIJA



GRAD ŽUPANJA

UPRAVNI ODJEL ZA KOMUNALNO GOSPODARSTVO,  
PROSTORNO UREĐENJE I GEODETSKE POSLOVE  
KLASA: 350-02/10-01/4  
URBROJ: 2212/01-04-10-5  
Županja, 27. prosinca, 2010. godine

**ŽUPANIJSKI ZAVOD ZA PROSTORNO UREĐENJE**  
Vukovarsko-srijemske županije  
**VINKOVCI**  
Glagoljaška 27  
n/r ravnateljica: Vesna Premuž-Štajcer, dipl.ing.arh.

PREDMET: Zaključak o davanju mišljenja na Nacrt konačnog prijedloga  
Izmjena i dopuna Prostornog plana Vukovarsko-srijemske županije  
-dostavlja se-

Na temelju vašeg dopisa od 09. studenog 2010. godine, dostavljamo vam zaključak o davanju mišljenja na Nacrt Konačnog prijedloga Izmjena i dopuna Prostornog plana Vukovarsko-srijemske županije.

S poštovanjem,



PRIVITAK:  
1. Zaključak

Temeljem članka 95. stavak 2. Zakona o prostornom uređenju i gradnji (NN br. 76/07 i 38/09), članka 30. Statuta Grada Županja ("Službeni vjesnik" Grada Županja, broj. 04/09.), i članka 34. Poslovnika Gradskog vijeća ("Službeni vjesnik" Grada Županja", broj. 04/09.) Gradsko vijeće Grada Županja na 10. sjednici održanoj 10. prosinca, 2010. godine donijelo je sljedeći:

## ZAKLJUČAK

### I.

Daje se pozitivno mišljenje na Nacrt Konačnog prijedloga Izmjena i dopuna Prostornog plana Vukovarsko-srijemske županije („Službeni vjesnik Vukovarsko-srijemske županije“ broj 7/02., 8/07. i 9/07.).

### II.

Ovaj Zaključak dostavit će se Zavodu za prostorno uređenje Vukovarsko-srijemske županije.

### III.

Ovaj Zaključak stupa na snagu danom donošenja, a objavit će se u "Službenom vjesniku Grada Županje".

REPUBLIKA HRVATSKA  
VUKOVARSKO-SRIJEMSKA ŽUPANIJA  
GRAD ŽUPANJA  
GRADSKO VIJEĆE  
KLASA: 350-02/10-01/5  
UR. BROJ: 2212/01-01-10-4  
Županja, 10. prosinca, 2010. godine



PREDSJEDNIK GRADSKOG VIJEĆA:  
Gabrijel Galović

#### DOSTAVITI:

1. Županijski zavod za prostorno uređenje, Županijska 9, Vukovar
2. Upravni odjel za komunalno gospodarstvo, prostorno uređenje...
3. Evidencija
4. Arhiva

28.12.2010.



REPUBLIKA HRVATSKA  
ŽUPANIJA VUKOVARSKO SRIJEMSKA  
OPĆINA TRPINJA  
OPĆINSKO VIJEĆE

Klasa: 350-02/10-01/01  
Ur. broj: 2196/08-01-10-389  
Trpinja, 21.12.2010. godine

ŽUPANIJSKI ZAVOD ZA PROSTORNO UREĐENJE  
Županijska 9.  
32 000 VUKOVAR  
n/r. gđa Vesna Premuž-Štajcer, dipl. ing.arh.

**PREDMET:** *Nacrt konačnog prijedloga Izmjena i dopuna  
Prostornog plana Vukovarsko - srijemske županije  
– mišljenje - dostavlja se*

Općina Trpinja nema primjedbi na Nacrt konačnog prijedloga Izmjena i dopuna Prostornog plana vukovarsko – srijemske županije.

*S poštovanjem!*

*Predsjednik Općinskog vijeća  
Slobodan Žižković, prof.*

