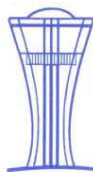


**H) MIŠLJENJA PREMA ČLANCIMA 94. I 95. ZAKONA O
PROSTORNOM UREĐENJU I GRADNJI**

Zaprimljeno: 16.10.2012.



Vodovod grada Vukovara d.o.o.

za vodoopskrbu i odvodnju

32010 VUKOVAR, Jana Bate 4
MB: 3007693
OIB 95863787953
E-mail: vodovod-grada-vukovara@vu.t-com.hrTel.: 032 424-727
Fax: 032 424-724Ur. Br. 05-3056/12
Vukovar, 11.10.2012.

VUKOVARSKO SRIJEMSKA ŽUPANIJA
UPRAVNI ODJEL ZA PROSTORNO UREĐENJE,
GRADNJU I ZAŠTITU OKOLIŠA
Županijska 11
32000 Vukovar

PREDMET: *Izmjena i dopuna PP Vukovarsko-srijemske županije,
Mišljenje o poštivanju zahtjeva iz čl. 79. Zakona
o prostornom uređenju i gradnji.*

Poštovani,

Uvidom u dostavljeni *Nacrt konačnog prijedloga III. Izmjena i dopuna Prostornog plana Vukovarsko-srijemske županije, utvrđeno je da su dostavljeni podaci o objektima vodoopskrbe i odvodnje Vodovoda grada Vukovara uvršteni u isti.*

Sukladno Vašem zahtjevu Klasa :350-02/11-03/15; URBROJ: 2196/01-14-01-12-3 od 18.09.2012.god, dostavljamo Vam Mišljenje o poštivanju zahtjeva iz čl. 79. odnosno očitovanje iz čl. 90. Zakona o prostornom uređenju.

S poštovanjem,

Odvodnja:

MM/IT

Igor Demić

Vodoopskrba:

IK/ŽB

[Signature]

Direktor:

Milica Zebec, mag.oec.univ.spec.oec.

[Signature]



Vodovod grada Vukovara
d.o.o.
32010 Vukovar
Jana Bate 4

Dostaviti: 1. Naslovu,
2. Pismohrana -ovdje

884 Buvono 0141

Registrirano kod Trgovačkog suda u Osijeku
pod br. TI-03/1600-9. MBS: 030065171
Uplaćeni iznos temeljnog kapitala: 87.475.800,00 kn
Uprava - direktor: Milica Zebec, dipl. oec.

Poslovna banka: Hypo Alpe-Adria Bank d.d. Zagreb, Žiro račun 2500009-1102006623
Prolazni: 2500009-1502000290

**HŽ INFRASTRUKTURA**

10 000 Zagreb, Mihanovićevea 12

Razvoj i investicijsko
planiranje

tel: +385 (0)1 4533778
fax: +385 (0)1 3783396
e-mail: goran.ilkoski@hznet.hr
naš broj i znak: 4186/12, 1.3.1. GI
vaš broj i znak: 2196/1-14-01-12-3
datum: 16. listopada 2012.

**VUKOVARSKO-SRIJEMSKA
ŽUPANIJA**
Upravni odjel za prostorno
uređenje, gradnju i zaštitu okoliša
Županijska 9
32 000 VUKOVAR

**Predmet: III. Izmjena i dopuna Prostornog plana Vukovarsko-srijemske županije
- dostava očitovanja**


Na osnovu dostavljenog nacrtu konačnog prijedloga III. Izmjena i dopuna Prostornog plana Vukovarsko-srijemske županije izvješćujemo Vas da nemamo primjedbi na isti.

Direktor:

Tomislav Hozjan, dipl.ing.



HŽ Infrastruktura d.o.o. ZAGREB, Mihanovićevea 12, TRGOVAČKI SUD U ZAGREBU, MBS: 080590485, OIB 39901919995
NAZIV I SJEDIŠTE BANKE: Privredna banka Zagreb d.d., Račkoga 6, BROJ RAČUNA: 2340009-1110252804,
TEMELJNI KAPITAL: 224.188.000,00 kuna, PREDSEDNIK UPRAVE: Darko Peričić mag.ing.traff., ČLANOVI UPRAVE:
Nikola Ljuban, dipl.ing. I Marko Car, dipl.ing.

Zaprimljeno: 22.10.2012.

HRVATSKE VODE
VODNOGOSPODARSKI ODJEL
ZA SREDNJU I DONJU SAVU
ZAGREB, Ulica grada Vukovara 220

Telefon: 01 63 07 451
Telefax: 01 61 54 479

Klasa: 350-02/07-01/0000010
Urbroj: 374-21-1-12-25
Zagreb, 17. listopada 2012. godine

Republika Hrvatska
Vukovarsko-srijemska županija
Upravni odjel za prostorno uređenje, gradnju i
zaštitu okoliša
Županijska 9
32000 VUKOVAR

PREDMET: PPU VUKOVARSKO-SRIJEMSKJE ŽUPANIJE – III. izmjene i dopune
- dostavlja se prethodno mišljenje na Nacrt konačnog prijedloga gore navedenog Plana

Hrvatske vode zaprimile su vaš zahtjev, Klasa: 350-02/11-03/15 Urbroj: 2196/1-14-01-12-3, za izdavanje prethodnog mišljenja na Nacrt konačnog prijedloga gore navedenog Plana koji je dostavljen u digitalnom obliku.

Nakon pregleda dostavljene dokumentacije ističe se da navedene izmjene i dopune Plana se odnose na osiguranje prostorno-planskih uvjeta za izmještanje uzletišta „Borovo“ i izgradnju termoelektrane instalirane snage 530 MW na području Grada Vukovara. Područje Grada Vukovara nije pod ingerencijom VGO za srednju i donju Savu već pod ingerencijom VGO za Dunav i donju Dravu, a iz dopisa je vidljivo da je zahtjev proslijeđen i njima.

Na temelju naprijed navedenog zaključuje se da VGO za srednju i donju Savu nije nadležan za davanje prethodnog mišljenja na Nacrt konačnog prijedloga PP Vukovarsko-srijemske županije – III. izmjene i dopune.

S poštovanjem !

Prilog:

- Kopija zahtjeva
- Nacrt konačnog prijedloga Plana, digitalno

direktor:

Milan Mateša, dipl.ing.stroj.

Dostaviti:

- Klasov
- Ministarstvo poljoprivrede, Uprava vodnog gospodarstva, Ulica grada Vukovara 220, 10000 Zagreb
- VGO, Služba 21-1, ovdje
- Arhiva, ovdje

HRVATSKE VODE - pravna osoba za upravljanje vodama, 10000 Zagreb, Ulica grada Vukovara
web stranica: www.voda.hr, OIB: 28921383001, MB: 1209361
IBAN: HR7728600001101425545, SWIFT: ZABHR2X

Zaprimljeno: 24. 10. 2012.

REPUBLIKA HRVATSKA
VUKOVARSKO-SRIJEMSKA ŽUPANIJA

GRAD VINKOVCI

Upravni odjel za prostorno uređenje,
gradnju i zaštitu okoliša
Vinkovci
Klasa: 350-05/12-01/37
Ur.br: 2188/01-10-12-2
Vinkovci, 17. listopada 2012. godine

VUKOVARSKO-SRIJEMSKA ŽUPANIJA
Upravni odjel za prostorno uređenje,
gradnju i zaštitu okoliša
Županijska 9
32 000 Vukovar

Predmet: - Nacrt konačnog prijedloga III Izmjena i dopuna Prostornog
plana Vukovarsko-srijemske županije
- mišljenje
- dostavlja se

Pregledom dostavljenog Nacrta konačnog prijedloga III Izmjena i dopuna
Prostornog plana Vukovarsko-srijemske županije, utvrđeno je da se predmene
izmjene odnose na izmještanje uzletišta "Borovo" u Vukovaru radi osnivanja
poduzetničke zone s pripadajućim pristaništem za pretovar krutih i tekućih tereta i na
zgradnju termoelektrane instalirane snage 530 MW s pripadajućom infrastrukturom
na prostoru bivšeg SOUR –a "BOROVO" u Vukovaru, te na isti nemamo primjedbi.

Izradila: Ivanka Božanović, upr. iur.

Dostaviti:

Pročelnica:
mr Mandica Sanković, dipl. ing. arh.

1. Vukovarsko – srijemska županija
Upravni odjel za prostorno uređenje,
gradnju i zaštitu okoliša, Vukovar, Županijska 9
2. Pismohrana



**HRVATSKE VODE**

VODNOGOSPODARSKI ODJEL
ZA DUNAV I DONJU DRAVU
31000 Osijek, Splavarska 2a

Zaprimljeno: 23.10.2012.

Telefon: 031/252 800

Telefax: 031/252 899

KLASA: 350-02/10-01/754
URBROJ: 374-22-1-12-23
Osijek, 22. listopada 2012.

REPUBLIKA HRVATSKA
VUKOVARSKO-SRIJEMSKA ŽUPANIJA
Upravni odjel za prostorno uređenje,
gradnju i zaštitu okoliša

Županijska 9
32000 VUKOVAR

PREDMET: Nacrt konačnog prijedloga III. Izmjena i dopuna Prostornog plana
Vukovarsko-srijemske županije
- mišljenje, dostavlja se

Veza: KLASA: 350-02/11-03/15, URBROJ: 2196/1-14-01-12-3

Uvidom u Nacrt konačnog prijedloga III. Izmjena i dopuna Prostornog plana
Vukovarsko-srijemske županije dostavljenog na CD-u dajemo mišljenje na isti kako
slijedi:

U popisu sektorskih dokumenata i propisa koje je bilo potrebno poštivati u izradi Plana
navedeni su nevažeći Zakon o vodama i podzakonski akti.

Popis je potrebno novelirati na sljedeći način:

U dijelu Plana pod naslovom III. OBVEZNI PRILOZI, B) POPIS SEKTORSKIH
DOKUMENATA I PROPISA KOJE JE BILO POTREBNO POŠTIVATI U IZRADI
PLANA, na str. 3. i 4., umjesto Zakona o vodama (NN 107/95, 150/05) i podzakonskih
propisa: Odluka o utvrđivanju slivnog područja (NN 20/96, 98/98, 5/99), Odluka o
utvrđivanju granica vodnih područja (NN 20/96, 98/98, 5/99), Pravilnik o utvrđivanju
zona sanitarne zaštite izvorišta (NN 55/02), Pravilnik o graničnim vrijednostima
pokazatelja opasnih i drugih tvari u otpadnim vodama (NN 40/99, 6/01, 14/01), Državni
plan za zaštitu voda (NN 8/99), Uredba o klasifikaciji voda (NN 77/98), Uredba o
opasnim tvarima u vodama (NN 78/98), Pravilnik o zaštitnim mjerama i uvjetima za
određivanje zona sanitarne zaštite izvorišta vode za piće (NN 22/86), Pravilnik o izradi
Vodnogospodarske osnove Hrvatske (NN 120/03) navesti:

- Zakon o vodama (NN 153/09, 130/11)
- Odluka o granicama vodnih područja (NN 79/10)
- Pravilnik o granicama područja podslivova, malih slivova i sektora (NN 97/10)
- Pravilnik o uvjetima za utvrđivanje zona sanitarne zaštite izvorišta (NN 66/11)

HRVATSKE VODE, pravna osoba za upravljanje vodama, 10000 Zagreb, Ulica grada Vukovara 220
web stranica: www.voda.hr; OIB: 28921383001, MB: 1209361
IBAN: HR7723600001101425545. SWIFT: ZABAHR2X

- Državni plan mjera za slučaj izvanrednih i iznenadnih onečišćenja voda (NN 5/11)
- Uredba o standardu kakvoće voda (NN 89/10)
- Pravilnik o graničnim vrijednostima emisija otpadnih voda (NN 87/10)
- Pravilnik o sadržaju, postupku i metodologiji donošenja Strategije upravljanja vodama i Plana upravljanja vodnim područjima, načinu konzultiranja i informiranja javnosti i sastavu Savjeta vodnog područja (NN 3/11).

Razlog III. Izmjena i dopuna Prostornog plana Vukovarsko-srijemske županije je izmještanje uzletišta „Borovo” u Vukovaru radi osnivanja poduzetničke zone s pripadajućim pristaništem za pretovar krutih i tekućih tereta.

Lokacija buduće poduzetničke zone nalazi se uzvodno od postojećeg vodozahvata za javnu vodoopskrbu na rijeci Dunav te je potrebno posebnu pozornost obratiti na zaštitu od namjernog ili slučajnog onečišćenja rijeke Dunav i zaštitu od drugih utjecaja koji mogu nepovoljno djelovati na zdravstvenu ispravnost voda.

Nakon izmjene gore navedenog popisa u Planu, smatrat će se da je isti usklađen sa Zakonom o vodama (NN 153/09 i 130/11) i podzakonskim aktima donesenim temeljem Zakona o vodama.

S poštovanjem,



Direktor

Siniša Kukić, dipl.iur.

O tome obavijest:

1. Služba razvitka i katastarsa
2. Pismohrana

Zaprimljeno: 03.12.2012.REPUBLICA HRVATSKA
MINISTARSTVO POLJOPRIVREDE10000 Zagreb, Ul. grada Vukovara 78, P.P. 1034
Telefon: 61 06 111, Telefax: 61 09 201KLASA: 350-02/12-01/883
URBROJ: 525-07/0367-12-2
Zagreb, 8. studenoga 2012. godineVUKOVARSKO -SRIJEMSKA ŽUPANIJA
Upravni odjel za prostorno uređenje gradnju
i zaštitu okoliša
V u k o v a r
Županijska 9**Predmet : Konačni prijedlog III. Izmjena i dopuna Prostornog plana uređenja
Vukovarsko-srijemske županija - mišljenje - dostavlja se**

Na vaš broj :

Klasa: 350-02/11-03/15

Ur.broj: 2196/1-14-01-12-3

od Vukovar, 18.rujan 2012.

Ministarstvo poljoprivrede, temeljem članka 21. stavka 3. Zakona o poljoprivrednom zemljištu ("Narodne novine", br.152/08., 25/09., 153/09., 21/10., 39/11. i 63/11.) u predmetu zahtjeva – ŽUPANIJSKOG ZAVODA ZA PROSTORNO UREĐENJE VUKOVARSKO- SRIJEMSKA ŽUPANIJE za izdavanje - mišljenja - na III. IZMJENE I DOPUNE PROSTORNOG PLANA UREĐENJA VUKOVARSKO-SRIJEMSKA ŽUPANIJE - daje

MIŠLJENJE

Upravnom odjelu za prostorno uređenje gradnju i zaštitu okoliša, Vukovarsko-srijemske županije - izdaje se **mišljenje** na Konačni prijedlog III. Izmjena i dopuna Prostornog plana uređenja Vukovarsko-srijemske županije.

Ove izmjene i dopune su ciljanog karaktera, a obuhvaćaju izmještanje uzletišta „Borovo“ grada Vukovara radi osnivanja poduzetničke zone sa pripadajućim pristaništem za pretovar krutih i tekućih tereta, te premještanje iste na drugu lokaciju u blizini ekonomije Orlovača na području Općina Borovo i Trpinja. Postojeće zemljano letjelište nalazi se u građevinskom području grada Vukovara uz sam vodotok rijeke Dunava, a zauzima površinu od cca. 44 ha, dok lokacija na koju se planira dislocirati letjelište „Borovo“ zauzima površinu od cca. 61 ha osobito vrijednog (P1) poljoprivrednog zemljišta u vlasništvu aerokluba Borovo, Aerodrom bb, Vukovar, čija se površina koristi u funkciji zemljanog letjelišta.

Shodno navedenom uz dopunu grafičkog dijela, dopunjuju se Odredbe III. Izmjena i dopuna PPU-a Vukovarsko-srijemske županije.

Osobito vrijedno (P1) i vrijedno obradivo tlo (P2) n e m o ž e se koristiti u nepoljoprivredne svrhe, osim kad nema niže vrijednog poljoprivrednog zemljišta, kada je utvrđen interes za izgradnju objekata koje se prema posebnim propisima grade izvan građevinskog područja, te pri gradnji gospodarskih građevina namjenjenih isključivo za za poljoprivrednu djelatnost i preradu poljoprivrednih proizvoda, temeljem Zakona o poljoprivrednom zemljištu (Narodne novine " br. 152/08).

Shodno navedenom pri formiranju građevinskog područja za potrebe letjelišta, ukoliko se ono planira, potrebno je racionalno gospodariti prostorom zbog zauzimanja površina osobito vrijednog poljoprivrednog zemljišta.

Sve površine poljoprivrednog zemljišta u vlasništvu države, koje PPU-a mijenjaju namjenu, m o r a j u biti usklađene sa Programom raspolaganja poljoprivrednim zemljištem u vlasništvu RH tj. kategorijom raspolaganja pod ostale namjene, maksimalno do 5% ukupne površine poljoprivrednog zemljišta u vlasništvu države



O tom obavijest:

1. Zavod za prostorno planiranje d.d. Osijek
Osijek,
Vijenac Paje Kolarića 5A,
2. Zavod za prostorno uređenje Vukovarsko- srijemske županije,
Vinkovci,
Glagoljaška 27,
3. Ured državne uprave Osječko-baranjske županije,
Služba za gospodarstvo,
Osijek,
Županijska 4,
4. Ministarstvo graditeljstva i prostornog uređenja
Zavod za prostorno uređenje,
Zagreb,
Ulica Republike Austrije 20,
5. Ministarstvo graditeljstva i prostornog uređenja
Uprava za inspekcijske poslove,
Zagreb,
Ulica Republike Austrije 20,
6. Ministarstvo poljoprivrede,
Uprava poljoprivrede i prehrambene industrije,
Sektor inspekcija u poljoprivredi,
7. Dokumentacija - ovdje,
8. Arhiva - ovdje.

Doprimaljeno: 21. 11. 2012.

**HEP - OPERATOR PRIJENOSNOG SUSTAVA d.o.o.****SEKTOR ZA IZGRADNJU I INVESTICIJE****REPUBLIKA HRVATSKA
VUKOVARSKO - SRIJEMSKA ŽUPANIJA****Upravni odjel za prostorno uređenje,
gradnju i zaštitu okoliša**10 000 **ZAGREB** · KUPSKA 4TELEFON · **01/63 22 111** · **01/63 22 733**TELEFAX · **01/63 22 277**POŠTA · **10001 ZAGREB** · SERVIS**Županijska 9
32 000 VUKOVAR**

NAŠ BROJ I ZNAK:

32-3338/2012.JM.

VAŠ BROJ I ZNAK:

DATUM:

06.11.2012.**PREDMET: III. IZMJENE I DOPUNE PROSTORNOG PLANA
VUKOVARSKO – SRIJEMSKJE ŽUPANIJE
- suglasnost na konačni prijedlog plana**

Poštovani,

U skladu s Vašim zahtjevom Klasa: 350-02/11-03/15; Urbroj: 2196/1-14-01-12-3, zatražili ste dostavu suglasnosti, očitovanja ili mišljenja za postupak donošenja suglasnosti na nacrt konačnog prijedloga Izmjena i dopuna Prostornog plana Vukovarsko – srijemske županije. Navedeno očitovanje traži se sukladno odredbama Zakona o prostornom uređenju i gradnji, a temeljem sudjelovanja na prethodnoj raspravi, dostavljenog tekstualnog dijela nacrta konačnog prijedloga Izmjena i dopuna Prostornog plana: Odluka, Knjiga 1, Knjiga 2 obrazloženja, te dostavljenog kartografskog prikaza infrastrukturnih sustava u postupku donošenja Izmjena i dopuna Plana. Nakon obavljenog pregleda stručne dokumentacije i prikupljenih saznanja o stvarnom stanju u prostoru HEP-Operator prijenosnog sustava d.o.o., Sektor za izgradnju i investicije u sklopu svojih nadležnosti unutar HEP-Grupe, a u ovom konkretnom slučaju kao jedan od korisnika predmetnog prostora, donosi slijedeću

SUGLASNOST

Pregledom dostavljenih kartografskih prikaza konačnog prijedloga Izmjena i dopuna Plana i usporedbom sa kartografskim prikazima namjena površina i energetike važećeg Plana Vukovarsko – srijemske županije, te tekstualnim dijelom nacrta konačnog prijedloga Izmjena i dopuna Plana i neposrednom komunikacijom sa izrađivačima predmetnog plana, potvrđuje se da u predloženom prostoru za koje su pokrenute Izmjene i dopune Prostornog plana Vukovarsko – srijemske županije ispoštovane sve tražene stavke iz očitovanja HEP – Operator prijenosnog sustava d.o.o., broj: 32-1230/11.JM. od 12.05.2011. godine i broj: 32-3034/11.JM. od 16.11.2011. godine, čime se potvrđuje da nije došlo do promjene stanja i okolnosti koji su bili definirani u prethodno donesenom Očitovanju.

S poštovanjem,

Direktor Društva

Zdeslav Čerina, dipl. ing.el.

ČLAN HEP GRUPE**HEP - Operator prijenosnog sustava d.o.o.
ZAGREB, Kupska 4**

• UPRAVA DRUŠTVA • DIREKTOR ZDESLAV ČERINA •

• ŽIRO RAČUN 2340009-1110177451 • PRIVREDNA BANKA ZAGREB • MATIČNI BROJ 1924427 • OIB 13148821633
• TRGOVAČKI SUD U ZAGREBU • MBS 080517105 • UPLAĆENI TEMELJNI KAPITAL 20.000,00 HRK •
• www.hep.hr/ops •

Co:

1. HEP-OPS d.o.o., Ured direktora
2. Prijenosno područje Osijek, Ured direktora
3. Sektor za izgradnju i investicije (direktor Ž. Koščak, dipl. ing. el., pom. dir. V. Blažević, dipl. ing. el.)
4. Služba za pripremu izgradnje i izgradnju
5. Odjel za izgradnju – Osijek, (S. Smrečki, dipl. ing. el.)
6. Odjel za pripremu izgradnje, (K. Laušić, dipl. ing. el., J. Moser, prof. geo-geo.)
7. Prijenosno područje Osijek, Odjel za dalekovode
8. Zavod za prostorno uređenje Vukovarsko – srijemske županije, Glagoljaška 27, 32 100 Vinkovci
9. Arhiva

ČLAN HEP GRUPE

• UPRAVA DRUŠTVA • DIREKTOR ZDESLAV ČERINA

• ŽIRO RAČUN 2340009-1110177451 • PRIVREDNA BANKA ZAGREB • MATIČNI BROJ 1924427 •
• TRGOVAČKI SUD U ZAGREBU • MBS 080517105 • UPLAĆENI TEMELJNI KAPITAL 20.000,00 HRK •
• www.hep.hr/ops •

**REPUBLIKA HRVATSKA**MINISTARSTVO ZAŠTITE OKOLIŠA
I PRIRODE10000 Zagreb, Ulica Republike Austrije 14
Tel: 01/ 3717 111 fax: 01/ 4866 100Uprava za zaštitu prirode
KLASA: 612-07/11-49/0451
URBROJ: 517-07-2-2-13-14
Zagreb, 5. siječnja 2013.

Zaprimljeno: 11. 01. 2013.

VUKOVARSKO-SRIJEMSKA ŽUPANIJA
Upravni odjel za prostorno uređenje,
gradnju i zaštitu okoliša
VUKOVAR
Županijska 11**Predmet: Nacrt konačnog prijedloga III. izmjena i dopuna
Prostornog plana Vukovarsko-srijemske županije
- prethodna suglasnost, daje se**Veza vaša KLASA: 350-02/11-03/15
URBROJ: 2196/1-14-01-12-5

Ministarstvo zaštite okoliša i prirode, Uprava za zaštitu prirode zaprimilo vaš ponovljeni zahtjev za izdavanje mišljenja temeljem članka 94. Zakona o prostornom uređenju i gradnji („Narodne novine“, broj: 76/2007, 38/2009, 55/2011, 90/2011 i 50/2012) odnosno prethodne suglasnosti temeljem članka 124. Zakona o zaštiti prirode („Narodne novine“, broj: 70/2005, 139/2008 i 57/2011) na Nacrt konačnog prijedloga III. izmjena i dopuna Prostornog plana Vukovarsko-srijemske županije.

Nakon uvida u predmetni zahtjev te činjenice koje navodite u istom i koje ste potkrijepili dokumentacijom dostavljenom uz zahtjev, Ministarstvo zaštite okoliša i prirode, Uprava za zaštitu prirode održalo je 10. prosinca 2012. godine sastanak sa Državnim zavodom za zaštitu prirode o mogućnosti izuzimanja područja HR2001252 Vukovarski aerodrom iz hrvatskog prijedloga ekološki značajnih područja Europske zajednice Natura 2000.

Na predmetnom području sadašnjeg uzletišta Borovo, je zbog specifičnog korištenja - redovitog održavanja travnjaka za potrebe uzletišta, očuvan stanišni tip subpanonski stepski travnjaci (*Festucion vallesiaceae*). Područje je radi toga bilo uvršteno u hrvatski prijedlog ekološki značajnih područja Europske zajednice Natura 2000, pod oznakom HR2001252 Vukovarski aerodrom. Navedeni stanišni tip je prioritetni tip prirodnih staništa od interesa za Europsku zajednicu. Prioritetni tipovi prirodnih staništa su oni kojima prijete nestanak i za čije je očuvanje Europska zajednica posebno odgovorna s obzirom na razmjere njihovog prirodnog rasprostiranja. U Hrvatskoj je sveukupno zabilježeno nekoliko lokaliteta na kojima je ovaj stanišni tip očuvan te je stoga Republika Hrvatska dužna očuvati sva preostala područja na kojima je rasprostranjen kako bi spriječila njegovo nestajanje i održala navedeni stanišni tip u povoljnom stanju. Stoga je navedeno predstavljalo prepreku za izdavanje prethodne suglasnosti na Nacrt konačnog prijedloga III. izmjena i dopuna Prostornog plana Vukovarsko-srijemske županije.

Na sastanku su doneseni sljedeći zaključci:

1. područje pod oznakom HR2001252 Vukovarski aerodrom izuzeti će se iz Prijedloga ekološke mreže Natura 2000 te u Prijedlog uvrstiti područje/a istog stanišnog tipa i površine, kako bi se omogućio gospodarski razvoj Grada Vukovara i Vukovarsko

- srijemske županije na lokaciji koja je povoljna zbog položaja uz rijeku Dunav i naselje Borovo i već sada je dobro infrastrukturno povezana,
2. Državni zavod za zaštitu prirode izmijeniti će stručnu podlogu – Prijedlog ekološke mreže Natura 2000 u skladu sa zaključkom broj 1.
 3. Ministarstvo zaštite okoliša i prirode, Uprava za zaštitu prirode nakon izmjene Prijedloga ekološke mreže Natura 2000 izdati će prethodnu suglasnost na III. izmjene i dopune PP Vukovarsko-srijemske županije...

Sukladno zaključcima sa sastanka Državni zavod za zaštitu prirode dostavio je dopisom KLASA:612-07/12-23/80, URBROJ:366-07-5-12-2 od 21. prosinca 2012. godine izmijenjeni prijedlog ekološke mreže Natura 2000 kojim je navedeno područje HR2001252 Vukovarski aerodrom izuzeto iz prijedloga te je zamijenjeno drugim područjem/ima na kojima je u povoljnom stanju očuvan stanišni tip subpanonski stepski travnjaci (Festucion vallesiaceae).

Sukladno navedenom, te nakon ponovnog uvida u nacrt konačnog prijedloga III. izmjena i dopuna Prostornog plana Vukovarsko-srijemske županije koji je u rujnu 2012. godine izradio Zavod za prostorno planiranje d.d. iz Osijeka, ranije dane planske smjernice Ministarstva kulture, Uprave za zaštitu prirode čiji je pravni sljednik ovo Ministarstvo, KLASA: 612-07/11-49/0451, URBROJ: 532-08-03/1-11-2, od 16. travnja 2012. godine sukladno članku 124. Zakona o zaštiti prirode Ministarstvo zaštite okoliša i prirode, Uprava za zaštitu prirode daje

prethodnu suglasnost

na Nacrt konačnog prijedloga III. izmjena i dopuna Prostornog plana Vukovarsko-srijemske županije, te se isti može uputiti u postupak donošenja.



Privitak: Bilješka sa sastanka

Na znanje: 1. Ministarstvo graditeljstva i prostornog uređenja
Uprava za prostorno uređenje,
Ulica Republike Austrije 20, Zagreb
2. Državni zavod za zaštitu prirode,
Trg Mažuranića 5, Zagreb

Dostavlja se: 1. Naslovu
2. U spis predmeta, ovdje

JZY 21567273

Ministarstvo zaštite okoliša i prirode
Uprava za zaštitu prirode
Zagreb, 11. prosinca 2012.

BILJEŠKA

sa sastanka o mogućnosti izuzimanja područja HR2001252 Vukovarski aerodrom iz hrvatskog prijedloga ekološki značajnih područja Europske zajednice Natura 2000, koji je održan u Ministarstvu zaštite okoliša i prirode, Upravi za zaštitu prirode 10. prosinca 2012. godine

Prisutni: iz Državnog zavoda za zaštitu prirode Ramona Topić, Ivana Plavac i Vladimir Hršak i iz Ministarstva zaštite okoliša i prirode, Uprave za zaštitu prirode Blandina Randić Potkonjak.

Sastanak je održan povodom ponovljenog zahtjeva Upravnog odjela za prostorno uređenje, gradnju i zaštitu okoliša, Vukovarsko-srijemske županije za izdavanje mišljenja na Nacrt konačnog prijedloga III. izmjena i dopuna Prostornog plana Vukovarsko-srijemske županije.

Ministarstvo zaštite okoliša i prirode, Uprava za zaštitu prirode odbila je izdavanje prethodne suglasnosti na Nacrt konačnog prijedloga III. izmjena i dopuna Prostornog plana Vukovarsko-srijemske županije uz obrazloženje da se ista ne može dati budući da se planiranim izmjenama i dopunama izmješta uzletišta Borovo sa lokacije na kojoj se sada nalazi na drugu lokaciju, da se planira pristanište za pretovar krutih tereta i da se izmještanjem uzletišta Borovo omogućava osnivanje poduzetničke zone na području sadašnjeg uzletišta Borovo. Na lokaciji uzletišta Borovo, zbog specifičnog korištenja - redovitog održavanja travnjaka za potrebe uzletišta, očuvan je stanišni tip subpanonski stepski travnjaci (*Festucion vallesiaceae*). Područje je uvršteno u hrvatski prijedlog ekološki značajnih područja Europske zajednice Natura 2000, pod oznakom HR2001252 Vukovarski aerodrom. Navedeni stanišni tip je prioritetni tip prirodnih staništa od interesa za Europsku zajednicu te je stoga Republika Hrvatska dužna očuvati sva preostala područja na kojima je rasprostranjen kako bi spriječila njegovo nestajanje i održala navedeni stanišni tip u povoljnom stanju.

Ranije navedenim zahtjevom Upravnog odjela za prostorno-uređenje, gradnju i zaštitu okoliša navedeno je da se ovim izmjenama i dopunama PP Vukovarsko-srijemske županije ne planira osnivanje poduzetničke zone jer je ista namjena već planirana izmjenama i dopunama PPUG Vukovara na koju je Ministarstvo zaštite okoliša i prirode, Uprava za zaštitu prirode u veljači 2012. godine već dalo prethodnu suglasnost. Budući da navedeni lokalitet ne predstavlja područje ekološke mreže sukladno Uredbi o proglašenju ekološke mreže Ministarstvo tada nije imalo podatke o njegovoj vrijednosti i jedinstvenosti.


Predstavnici Državnog zavoda za zaštitu prirode nakon uvida u podatke temeljem kojih je izrađena stručna podloga - Prijedlog ekološke mreže Natura 2000 utvrdili su da osim predmetnog lokaliteta postoji još nekoliko lokaliteta na kojima je očuvan stanišni tip subpanonskih suh travnjaka i koji zadovoljavaju kriterije za uvrštavanje u Prijedlog te da postoji mogućnost izuzimanja područja pod oznakom HR2001252 Vukovarski aerodrom, te uvrštavanje jednog ili više područja ukupne površine jednake kao površina područja koje se izuzima.

Nakon rasprave doneseni su slijedeći zaključci sastanka:

1. područje pod oznakom HR2001252 Vukovarski aerodrom izuzeti će se iz Prijedloga ekološke mreže Natura 2000 te u Prijedlog uvrstiti područje/a istog stanišnog tipa i

- površine, kako bi se omogućio gospodarski razvoj Grada Vukovara i Vukovarsko srijemske županije na lokaciji koja je povoljna zbog položaja uz rijeku Dunav i naselje Borovo i već sada je dobro infrastrukturno povezano,
2. Državni zavod za zaštitu prirode izmijeniti će stručnu podlogu – Prijedlog ekološke mreže Natura 2000 u skladu sa zaključkom broj 1.
 3. Ministarstvo zaštite okoliša i prirode, Uprava za zaštitu prirode nakon izmjene Prijedloga ekološke mreže Natura 2000 izdati će prethodnu suglasnost na III. izmjene i dopune PP Vukovarsko-srijemske županije te će sukladno navedenom Uprava za zaštitu prirode i Državni zavod za zaštitu prirode razmotriti i potrebu izmijene mišljenja vezano uz sadržaj Strateške studije za ocjenu prihvatljivosti IV. Izmjena i dopuna PP Vukovarsko-srijemske županije za okoliš koje se također odnose na predmetni lokalitet HR2001252 Vukovarski aerodrom.

Bilješku sastavila:


Blandina Randić Potkonjak

Zaprimljeno: 25.09.2012.

REPUBLIKA HRVATSKA
VUKOVARSKO-SRIJEMSKA ŽUPANIJA
OPĆINA IVANKOVO
KLASA: 350-02/12-01/03
URBROJ: 2188/03-12-2
Ivankovo, 21. rujna 2012.

REPUBLIKA HRVATSKA
VUKOVARSKO-SRIJEMSKA ŽUPANIJA
UPRAVNI ODJEL ZA PROSTORNO UREĐENJE,
GRADNJU I ZAŠTITU OKOLIŠA
Županijska 9
32000 Vukovar

Predmet: Nacrt konačnog prijedloga III. izmjena i dopuna Prostornog
plana Vukovarsko-srijemske županije, mišljenje na klasu
350-02/11-03/15, Urbroj 2196/1-14-01-12-3, od 18. rujna 2012.

Općinsko vijeće Općine Ivankovo je na 43. sjednici održanoj 20. rujna 2012.
razmatralo Nacrt konačnog prijedloga III. Izmjena i dopuna Prostornog plana Vukovarsko-
srijemske županije.

Sukladno odredbama Zakona o prostornom uređenju i gradnji Općina Ivankovo daje
svoju suglasnost na III. Izmjene i dopune Prostornog plana Vukovarsko- srijemske županije.



Općina Ivankovo
načelnik Branko Galić, dipl.ing

Zaprimljeno: 26.09.2012.

REPUBLIKA HRVATSKA
MINISTARSTVO KULTURE
Uprava za zaštitu kulturne baštine
Konzervatorski odjel u Vukovaru
32000 Vukovar, Olajnica 19, p.p. 4
Tel. 032/ 443-203 fax. 032/443-199

VUKOVARSKO-SRIJEMSKA ŽUPANIJA
Upravni odjel za prostorno uređenje,
gradnju i zaštitu okoliša
Županijska 11
32000 VUKOVAR

Klasa: 612-08/11-10/0218
Urbroj: 532-04-22/5-12-9
Vukovar, 24. 09. 2012.

Predmet: III. Izmjena i dopuna Prostornog plana Vukovarsko-srijemske županije
- Očitovanje o nacrtu konačnog prijedloga plana, daje se

Povodom vašeg zahtjeva za našim očitovanjem o poštivanju zahtjeva iz čl. 79. Zakona o prostornom uređenju i gradnji u nacrtu konačnog prijedloga III. Izmjene i dopune Prostornog plana Vukovarsko-srijemske županije (u daljnjem tekstu: Plan), očitujemo se kako slijedi.

Konzervatorski odjel u Vukovaru izdao je tražene zahtjeve iz svog djelokruga dana 12.05.2011. g. (klasa: 612-08/11-10/0218, urbr: 532-04-22/1-11-2) za obuhvat izmjena predviđen osnovnom Odlukom o izmjenama i dopunama Plana od 31.03.2011. g. (izmještanje uzletišta Borovo i izgradnja termoelektrane). Kako je Odlukom o izmjeni Odluke o III. izmjeni i dopuni Plana od 23.02.2012. g. smanjen opseg izmjena na izmještanje uzletišta, ovaj odjel nije imao zahtjeva iz područja zaštite kulturne baštine, a raniji zahtjevi su prestali važiti.

Sukladno navedenom, a nakon uvida u dostavljeni Plan, na isti nemamo primjedbi.



Pročelnica
Zdenka Predrijevac, dipl.inž.grad.

Zdenka Predrijevac

Dostaviti:

1. Naslovu
2. Dokumentacija, ovdje
3. Pismohrana, ovdje

Zaprimljeno: 26.09.2012.

REPUBLIKA HRVATSKA
DRŽAVNA UPRAVA ZA ZAŠTITU I SPAŠAVANJE
PODRUČNI URED ZA ZAŠTITU I SPAŠAVANJE
VUKOVAR

KLASA: 350-02/12-01/06
URBROJ: 543-19-01-12-6
Vukovar, 24. rujna 2012. godine

VUKOVARSKO-SRIJEMSKA ŽUPANIJA
Upravni odjel za prostorno uređenje, gradnju i zaštitu okoliša
Vukovar, Županijska 9

Predmet: III. Izmjene i dopune PP Vukovarsko-srijemske županije
-očitovanje dostavlja se

Veza: Vaša KLASA: 350-02/11-03/15, URBROJ: 2196/1-14-01-12-3
od 18. rujna 2012. godine

U svezi vašeg akta, broj i datum gornji, obavještavamo Vas da smo suglasni s nacrtom konačnog prijedloga prostornog plana.

S Poštovanjem,

Dostaviti:

1. Naslovu (redovnom poštom) i
2. Pismohrani, ovdje

PROČELNIK

Zdenko Lovrić, dipl. ing.



Zaprimljeno: 27. 09. 2012.



REPUBLIKA HRVATSKA
MINISTARSTVO UNUTARNJIH POSLOVA
POLICIJSKA UPRAVA VUKOVARSKO - SRIJEMSKA
Odjel upravnih i inspekcijskih poslova

NEKLASIFICIRANO
POŠTANSKOM SLUŽBOM
3. NVD

Broj: 511-15-06/5-3631/2-2012. 5/5
Vinkovci, 24.09.2012. godine

Republika Hrvatska
Vukovarsko-srijemska županija
Upravni odjel za prostorno uređenje,
gradnju i zaštitu okoliša
VUKOVAR
Županijska 9.

PREDMET: III izmjena i dopuna prostornog plana Vukovarsko-srijemske županije
- Zakoni i podzakonski akti iz područja zaštite od požara
i eksplozija, dostavlja se

VEZA: Vaš dopis: Klasa: 350-02/11-03/15
Ur. broj: 2196/1-14-01-12-3 od 18.rujna 2012. godine

Uzimajući u obzir postojeća i nova naselja, građevine, postrojenja i prostore te njihova požarna opterećenja i zauzetost osobama a sukladno odredbama članka 23. stavak 2. i 3. Zakona o zaštiti od požara (NN 92/10), pri donošenju dokumenata prostornog uređenja treba voditi računa o prostornim uvjetima zaštite od požara i eksplozija koje je potrebno planirati sukladno važećim propisima.

1. Mogućnosti evakuacija i spašavanja ljudi, životinja i imovine :

- Zakon o zaštiti od požara (NN 92/10),
- Zakon o eksplozivnim tvarima (NN 178/04,109/07,67/08),
- Zakon o zapaljivim tekućinama i plinovima (NN 108/95,56/10),
- Pravilnik o zapaljivim tekućinama (NN 54/99),
- Procjena ugroženosti od požara i tehnoloških eksplozija Županije Vukovarsko-srijemske
- Pravilnik o uvjetima za vatrogasne pristupe (NN 35/94,55/94, 142/03)
- Pravilnik o zaštiti od požara ugostiteljskih objekata(NN,100/99)
- Važeći propisi i norme kojima su propisani uvjeti evakuacije i spašavanja (NFPA-101 i drugi)

2. Sigurnosne udaljenosti između građevina i njihovo požarno odjeljivanje :

- Zakon o zaštiti od požara (NN 92/10),
- Zakon o eksplozivnim tvarima (NN 178/04,109/07,67/08),
- Zakon o zapaljivim tekućinama i plinovima (NN 108/95,56/10),
- Pravilnik o zapaljivim tekućinama (NN 54/99),
- Pravilnik o zaštiti od požara ugostiteljskih objekata(NN,100/99)
- Pravilnik o zaštiti od požara u skladištima(NN, 93/08).

1

- Pravilnik o tehničkim normativima za zaštitu visokih objekata od požara.
- Pravilnik o mjerama zaštite od elementarnih nepogoda i ratnih opasnosti u prostornom planiranju i uređivanju prostora.
- Pravilnik o ukapljenom naftnom plinu(NN, 117/07).
- Uvjeti operatora distribucijskog sustava ili operatora transportnog sustava prirodnog plina.
- Važeći propisi i norme kojima su propisani uvjeti otpornosti na požar i drugi uvjeti koje građevine moraju zadovoljiti u slučaju požara.

3. Osiguranje pristupa i operativnih površina za vatrogasna vozila :

- Zakon o zaštiti od požara (NN 92/10),
- Pravilnik o uvjetima za vatrogasne pristupe (NN 35/94,55/94, 142/03)
- Pravilnik o zapaljivim tekućinama (NN 54/99),
- Procjena ugroženosti i Plan zaštite od požara Županije Vukovarsko-srijemske
- Pravilnik o hidrantskoj mreži za gašenje požara (NN 8/06),
- Pravilnik o ukapljenom naftnom plinu(NN, 117/07).

S poštovanjem,



NAČELNICA ODJELA
Gordana Vučić, dipl. iur.



ODAŠILJAČI I VEZE d.o.o.

Ulica grada Vukovara 269/d, HR-10 000 Zagreb
tel: +385 1 618 6000, fax: +385 1 618 6100, www.oiv.hr

Zaprimljeno: 27.09.2012.

Zagreb, 24. rujna 2012.

Ur. broj: 485930 KR

Vaš znak: Klasa 350-02/11-03/15
Urbroj 2196/1-14-01-12-3

VUKOVARSKO-SRIJEMSKA ŽUPANIJA
UPRAVNI ODJEL ZA PROSTORNO UREĐENJE,
GRADNJU I ZAŠTITU OKOLIŠA

32 000 Vukovar
Županijska 9

n/r gđa Silvana Tvrz, dipl.ing.građ.
Pročelnica

PREDMET: III Izmjena i dopuna Prostornog plana Vukovarsko-srijemske županije
- mišljenje na nacrt konačnog prijedloga prostornog plana - dostava podataka

Poštovani,

U svezi Vašeg dopisa od 18. rujna 2012. vezano za III. Izmjene i dopune Prostornog plana Vukovarsko-srijemske županije dostavljamo Vam podatke o koridorima mikrovalnih veza u radu, te planiranim radijskim koridorima na području Vukovarsko-srijemske županije. Također Vam dostavljamo aktualne podatke o TV i FM odašiljačima i pretvaračima.

Slijede podaci o lokacijama TV i FM odašiljača/pretvarača i mikrovalnim vezama Odašiljača i veza.

Tabela 1: Lokacije TV i FM odašiljača i pretvarača u Vukovarsko-srijemskoj županiji

Lokacija	Zemljopisna dužina i širina (HDKS)		Nadmorska visina	Visina stupa	Status
	E	N			
Borinci	18° 44' 45.5"	45° 18' 14.3"	105	165	U funkciji
Drenovci	18° 54' 55.5"	44° 55' 09.2"	83	64	U funkciji
Ilok (TV)	19° 22' 57.5"	45° 13' 28.8"	126	30*	U funkciji
Ilok (FM)	19° 23' 27.5"	45° 13' 03.2"	130	60*	U funkciji
Šarengrad	19° 17' 07.7"	45° 14' 03.6"	114	24	U funkciji
Županja	18° 41' 49.2"	45° 04' 19.1"	84	73	Pričuva
Otok	18° 57' 47.3"	45° 09' 02.7"	90	50	Pričuva
Liske	19° 24' 44.1"	45° 10' 58.1"	209	200	Plan

* TV odašiljačke antene u Iloku se privremeno nalaze u tornju crkve (Trg Sv. Ivana Kapistranskog 3)
FM odašiljačke antene se nalaze na stupu T-Mobile na visini 50 m

Društvo je upisano u sudski registar trgovačkog suda u Zagrebu: MBS: 080428338, MB: 01629042, OIB: HR88150534338. Temeljni kapital iznosi 138.568.200,00 kuna i uplaćen je u cijelosti.
Predsjednik Uprave: Mladen Malić, Članica Uprave: Veselka Đoković
Zagrebačka banka d.d., Paromirinska cesta 2, Zagreb | Žiro račun: 2360000-1101582397, IBAN: HR93 23600001101582397, SWIFT CODE: ZABA HR2X
Privredna banka Zagreb d.d., Račkoga 6, Zagreb | Žiro račun: 2340009-1110087671, IBAN: HR90 23400091110087671, SWIFT CODE: PBZG HR2X



Tabela 2: Radijski koridori sustava mikrovalnih veza u radu


Točka A	Zemljopisne koordinate (HDKS)	Gauss-Krueger koordinate (zona 5.5)	NV	Točka B	Zemljopisne koordinate (HDKS)	Gauss-Krueger koordinate (zona 5.5)	NV
Borinci	E 18 44 45.5 N 45 18 14.3	Y (m) 2676074 X (m) 5019166	105	Belje	E 18 41 47.2 N 45 47 46.7	Y (m) 2670694 X (m) 5073755	240
Borinci	E 18 44 45.5 N 45 18 14.3	Y (m) 2676074 X (m) 5019166	105	Josipovac	E 18 35 33.6 N 45 33 32.7	Y (m) 2663318 X (m) 5047183	92
Borinci	E 18 44 45.5 N 45 18 14.3	Y (m) 2676074 X (m) 5019166	105	Vukovar, Borovo naselje	E 18 57 42.9 N 45 22 38.0	Y (m) 2692754 X (m) 5027798	85
Borinci	E 18 44 45.5 N 45 18 14.3	Y (m) 2676074 X (m) 5019166	105	Vinkovci, Trg F.Tuđmana 2	E 18 48 25.3 N 45 17 15.5	Y (m) 2680913 X (m) 5017487	85
Borinci	E 18 44 45.5 N 45 18 14.3	Y (m) 2676074 X (m) 5019166	105	Županja silos	E 18 41 54.6 N 45 04 45.9	Y (m) 2673032 X (m) 4994117	84
Borinci	E 18 44 45.5 N 45 18 14.3	Y (m) 2676074 X (m) 5019166	105	Udrigovo (BIH)	E 18 53 52.8 N 44 40 29.5	Y (m) 2690474 X (m) 4949638	545
Županja silos	E 18 41 54.6 N 45 04 45.9	Y (m) 2673032 X (m) 4994117	84	Drenovci	E 18 54 55.5 N 44 55 09.2	Y (m) 2690635 X (m) 4976809	83
Županja silos	E 18 41 54.6 N 45 04 45.9	Y (m) 2673032 X (m) 4994117	84	Županja HRT	E 18 41 57.6 N 45 04 19.0	Y (m) 2673120 X (m) 4993289	83

Tabela 3: Planirani radijski koridori

Točka A	Zemljopisne koordinate (HDKS)	Gauss-Krueger koordinate (zona 5.5)	NV	Točka B	Zemljopisne koordinate (HDKS)	Gauss-Krueger koordinate (zona 5.5)	NV
Borinci	E 18 44 45.5 N 45 18 14.3	Y (m) 2676074 X (m) 5019166	105	Čot (Srbija)	E 19 42 59.0 N 45 09 04.0	Y (m) 2752828 X (m) 5004764	539

Molimo Vas da u Izmjene i dopune Prostornog plana uvrstite podatke koje smo Vam dostavili.

S poštovanjem,



Tigran Vržina, dipl. ing. el.

Direktor Sektora Inženjering

Zaprimljeno: 27.09.2012.**HEP** - Operator distribucijskog sustava d.o.o.**ELEKTRA VINKOVCI**

32100 Vinkovci, Kralja Zvonimira 96

TELEFON • +385 32 216 100 •
TELEFAKS • +385 32 332 492 •
POŠTA • 32100 Vinkovci • SERVIS
ŽIRO RAČUN • 2390001-1400023918Vukovarsko-srijemska županija
Upravni odjel za prostorno uređenje, gradnju
i zaštitu okolišaŽupanijska 9
32000 Vukovar

NAŠ BROJ I ZNAK 400900401/6339/12ZM

VAŠ BROJ I ZNAK


PREDMET Suglasnost na nacrt konačnog prijedloga III. Izmjena i dopuna PPVSŽ
III. Izmjena i dopuna PPVSŽ

DATUM 25. rujna 2012.g.

Poštovani,

nakon uvida u Nacrt konačnog prijedloga III. Izmjena i dopuna Prostornog plana Vukovarsko-srijemske županije suglasni smo sa spomenutim nacrtom.

S poštovanjem!

Direktor: 
HEP - Operator distribucijskog sustava d.o.o. ZAGREB
DISTRIBUCIJSKO PODRUČJE Vukovarsko-srijemska županija
ELEKTRA VINKOVCI
Vladimir Čavlović, dipl.ing.el.**ČLAN HEP GRUPE**

• UPRAVA DRUŠTVA • DIREKTORICA • LJILJANA ČULE •

• TRGOVAČKI SUD U ZAGREBU MBS 080434230 • MB 1643991 • OIB 46830600751 • UPLAČEN TEMELJNI KAPITAL 20.000,00 HRK •

• www.hep.hr •

Zaprimljeno: 28. 03. 2012.

KLASA: 350-05/11-01/613
URBROJ: 376-10/SP-12-6 (JŠ)
Zagreb, 25. rujna 2012. god.

Republika Hrvatska
Vukovarsko - Srijemska županija
Upravni odjel za prostorno uređenje, gradnju i zaštitu
okoliša
Županijska 11
32000 Vukovar

PREDMET: VUKOVARSKO-SRIJEMSKA ŽUPANIJA
III IZMJENE I DOPUNE PP VUKOVARSKO-SRIJEMSKJE ŽUPANIJE
**-mišljenje o uskladenosti konačnog prijedloga plana s utvrđenim
zahtjevima iz članka 79. ZOPUG**

Veza: Vaš dopis KLASA: 350-02/11-03/15, URBROJ: 2196/1-14-01-12-3, od 18. rujna 2012.

Vašim dopisom od ove Agencije zatražili ste da vam na osnovu čl. 94. Zakona o prostornom uređenju i gradnji i čl. 25. st. (3) Zakona o elektroničkim komunikacijama (NN br. 73/2008 i 90/2011) izda mišljenje na konačni prijedlog III IZMJENE I DOPUNE PP VUKOVARSKO-SRIJEMSKJE ŽUPANIJE.

Uvidom u dostavljeni konačni prijedlog III IZMJENE I DOPUNE PP VUKOVARSKO-SRIJEMSKJE ŽUPANIJE **potvrđujemo** da na iste **nemamo primjedbi**.

S poštovanjem,

HRVATSKA AGENCIJA ZA POŠTU
I ELEKTRONIČKE KOMUNIKACIJE
Roberta Frangeša Mihanovića 9
3 Z A G R E B

RAVNATELJ

dr. sc. Dražen Lučić

Dostaviti: Naslovu preporučeno



REPUBLIKA HRVATSKA
OSJEČKO – BARANJSKA ŽUPANIJA
OSIJEK
UPRAVNI ODJEL ZA PROSTORNO
UREĐENJE, GRADITELJSTVO I
ZAŠTITU OKOLIŠA

Zaprimljeno: 16.09.2012.

Klasa: 350-02/11-01/10
Ur.broj: 2158/1-01-22/42-12-05
Našice, 25. rujna, 2012. god.

VUKOVARSKO-SRIJEMSKA ŽUPANIJA
Upravni odjel za prostorno uređenje
Gradnju i zaštitu okoliša
VUKOVAR
Županijska, 9

PREDMET: 3. Izmjena i dopuna Prostornog plana Vukovarsko-srijemske
Županije, mišljenje na Nacrt konačnog prijedloga prostornog
Plana, dostavlja se.

Glede vašeg zahtjeva za davanje mišljenja na Nacrt konačnog prijedloga 3. izmjena i dopuna Prostornog plana Vukovarsko-srijemske županije, a sukladno čl. 94. Zakona o prostornom uređenju i gradnji („Narodne novine“, br. 76/07, 38/09, 55/11, 90/11 i 50/12), izvješćujemo vas da ovaj Upravni odjel u postupku izrade navedenoga plana nije imao zahtjeve po čl. 79., a niti očitovanja po čl. 90. naprijed citiranog Zakona, te da u vezi sa odredbama čl. 94. istoga Zakona nema daljnjih primjedbi niti očitovanja na predmetni plan.

VIŠI SAVJETNIK:

Ivica Pintarić, dipl.inž.



REPUBLIKA HRVATSKA
MINISTARSTVO OBRANE
ZAGREB

UPRAVA ZA MATERIJALNE RESURSE

**SEKTOR ZA NEKRETNINE, GRADITELJSTVO
I ZAŠTITU OKOLIŠA
SLUŽBA ZA GRADITELJSTVO I ZAŠTITU OKOLIŠA**

KLASA: 350-02/12-01/132
URBROJ: 512M3-020201-12-6
Zagreb, 01. listopada 2012.g.

VUKOVARSKO-SRIJEMSKA ŽUPANIJA
Upravni odjel za prostorno uređenje,
gradnju i zaštitu okoliša

**PREDMET: Prostorni plan Vukovarsko-srijemske županije,
III. Izmjene i dopune
- očitovanje, dostavlja se**

**VEZA: Vaš akt KLASA: 350-02/11-03/15, URBROJ: 2196/1-14-01-12-3
od 18. rujna 2012.g.**

Poštovani!

Aktom iz veze predmeta zatražena je dostava očitovanja na nacrt konačnog prijedloga III. Izmjena i dopuna Prostornog plana Vukovarsko-srijemske županije.

Temeljem odredbe članka 18. Zakona o obrani (Narodne novine broj 33/02, 58/02, 76/07 i 153/09) i Pravilnika o zaštitnim i sigurnosnim zonama vojnih objekata (Narodne novine 175/03), obavještavamo vas da nemamo izmjena u smislu zahtjeva za određivanjem zona posebne namjene ili promjenom zaštitnih i sigurnosnih granica postojećih zona.

Sukladno navedenom dostavljamo pozitivno očitovanje na navedeni Plan.

DČ

22/1

S poštovanjem,

VOĐITELJ SLUŽBE

Velimir Anić, dipl.ing.geod.



Dostaviti:
1. Naslovu
2. Pismohrana

Zaprimljeno: 17.10.2012.REPUBLIKA HRVATSKA
VUKOVARSKO-SRIJEMSKA ŽUPANIJAGRAD ILOK
Jedinstveni upravni odjel
Trg Nikole Iločkog 13., IlokKLASA:350-01/11-01/03
UR.BROJ:2196/02-05-12-03
ILOK, 10.listopada.2012.**VUKOVARSKO-SRIJEMSKA ŽUPANIJA**
Upravni odjel za prostorno uređenje gradnju i zaštitu okoliša
Županijska 9
32000 VukovarPredmet: III Izmjena i dopuna Prostornog plana Vukovarsko-srijemske županije
-mišljenje

Poštovani,

Grad Ilok nema nikakvih primjedbi na dostavljeni Nacrt konačnog prijedloga III Izmjena i dopuna Prostornog plana Vukovarsko srijemske županije .

Sa štovanjem,

Gradonačelnik:
Miroslav Janić dipl.krim.Dostaviti:
-naslovu
-pismohrana

**REPUBLIKA HRVATSKA**MINISTARSTVO ZAŠTITE OKOLIŠA
I PRIRODE10000 Zagreb, Ulica Republike Austrije 14
Tel: 01/ 3717 111 fax: 01/ 4866 100Uprava za zaštitu prirode
KLASA: 612-07/11-49/0451
URBROJ: 517-07-2-2-12-9
Zagreb, 29. listopada 2012.

Zaprimljeno: 06. 11. 2012.

VUKOVARSKO-SRIJEMSKA ŽUPANIJA
Upravni odjel za prostorno uređenje,
gradnju i zaštitu okoliša
VINKOVCI
Glagoljaška 27**Predmet: Nacrt konačnog prijedloga III. izmjena i dopuna
Prostornog plana Vukovarsko-srijemske županije
- prethodna suglasnost, ne daje se**Veza vaša KLASA: 350-02/11-03/15
URBROJ: 2196/1-14-01-12-3

Ministarstvo zaštite okoliša i prirode, Uprava za zaštitu prirode zaprimilo vaš zahtjev za izdavanje mišljenja temeljem članka 94. Zakona o prostornom uređenju i gradnji („Narodne novine“, broj: 76/2007, 38/2009, 55/2011, 90/2011 i 50/2012) odnosno prethodne suglasnosti temeljem članka 124. Zakona o zaštiti prirode („Narodne novine“, broj: 70/2005, 139/2008 i 57/2011) na Nacrt konačnog prijedloga III. izmjena i dopuna prostornog plana Vukovarsko-srijemske županije.

Nakon uvida u dostavljeni Nacrt konačnog prijedloga, koji je u rujnu 2012. godine izradio Zavod za prostorno planiranje d.d. iz Osijeka u suradnji sa Javnom ustanovom Zavod za prostorno uređenje Vukovarsko-srijemske županije iz Vinkovaca, utvrđeno je da se radi o točkastim izmjenama plana vezano uz izmještanje uzletišta Borovo radi osnivanja poduzetničke zone s pripadajućim pristaništem za pretovar krutih tereta te da se od druge planirane izmjene, izgradnje termoelektrane s pripadajućom infrastrukturom na prostoru bivšeg SOUR-a Borovo, odustalo.

Uvidom u ranije dane planske smjernice Ministarstva kulture, Uprave za zaštitu prirode čiji je pravni slijednik ovo Ministarstvo, KLASA: 612-07/11-49/0451, URBROJ: 532-08-03/1-11-2, od 16. travnja 2012. godine te elaborat „Podaci o vrstama, staništima, zaštićenim i evidentiranim područjima i područjima Ekološke mreže RH s prijedlogom mjera zaštite za potrebe izmjena i dopuna Prostornog plana Vukovarsko-srijemske županije“ koji je izradio Državni zavod za zaštitu prirode, utvrđeno je da je predmetno područje sadašnjeg uzletišta Borovo, a koje se namjerava prenamijeniti u poduzetničku zonu prepoznato kao područje na kojem je, zbog specifičnog korištenja - redovitog održavanja travnjaka za potrebe uzletišta, očuvan stanišni tip subpanonski stepski travnjaci (*Festucion vallesiaceae*). Područje je uvršteno u hrvatski prijedlog ekološki značajnih područja Europske zajednice Natura 2000, pod oznakom HR2001252 Vukovarski aerodrom. Navedeni stanišni tip je prioritetni tip prirodnih staništa od interesa za Europsku zajednicu te je na Prilogu I Direktive o zaštiti prirodnih staništa i divljih svojti biljaka i životinja (CE92/43/EEC) dodatno označen zvjezdicom. Prioritetni tipovi prirodnih staništa su oni kojima prijete nestanak i za čije je očuvanje Europska zajednica posebno odgovorna s obzirom na razmjere njihovog prirodnog rasprostiranja. U Hrvatskoj je sveukupno zabilježeno nekoliko lokaliteta na kojima je ovaj stanišni tip očuvan te je stoga Republika Hrvatska dužna očuvati sva preostala područja na

1/2

kojima je rasprostranjen kako bi spriječila njegovo nestajanje i održala navedeni stanišni tip u povoljnom stanju.

Uvidom u orto-foto kartu M 1:5000 utvrđeno je da je područje koje je uvršteno u hrvatski prijedlog Natura 2000 područja HR2001252 Vukovarski aerodrom dijelom već danas smanjena, južni dio je zauzet izgradnjom te će vezano uz navedeno granica obuhvata biti izmijenjena. Također je utvrđeno da je površina travnjaka istočno i zapadno od uzletno-sletne staze privedena poljoprivredi. Na području uzletno sletne staze te ostalih površina koje se koriste za potrebe uzletišta Borovo još je uvijek sačuvan stanišni tip u povoljnom stanju te je moguća revitalizacija većeg dijela ranije predložene površine područja HR2001252 Vukovarski aerodrom. Osnivanjem poduzetničke zone s pripadajućim pristaništem za pretovar krutih tereta na lokaciji postojećeg Uzletišta Borovo u potpunosti bi na navedenom lokalitetu bio uništen stanišni tip subpanonskog stepskog travnjaka. Navedeni prostor treba i dalje koristiti na dosadašnji način košnjom travnjaka kako bi ga se očuvalo zbog njegove rijetkosti i specifičnosti.

Sukladno gore navedenom, nakon provedenih konzultacija sa Državnim zavodom za zaštitu prirode, Ministarstvo zaštite okoliša i prirode, Uprava za zaštitu prirode ne može temeljem članka 124. Zakona o zaštiti prirode izdati prethodnu suglasnost na Nacrt konačnog prijedloga III. izmjena i dopuna Prostornog plana Vukovarsko-srijemske županije, budući da bi se time prekršilo obveze koje će Republika Hrvatska preuzeti stupanjem u Europsku zajednicu.



Na znanje: 1. Ministarstvo graditeljstva i prostornog uređenja
Uprava za prostorno uređenje,
Ulica Republike Austrije 20, Zagreb
2. Državni zavod za zaštitu prirode,
Trg Mažuranića 5, Zagreb

Dostavlja se: 1. Naslovu
2. U spis predmeta, ovdje