

NARUČITELJ PLANA: VUKOVARSKO-SRIJEMSKA ŽUPANIJA

NOSITELJ IZRADE: SLUŽBA ZA PROSTORNO PLANIRANJE, GRADNJU I
ZAŠTITU OKOLIŠA VUKOVARSKO-SRIJEMSKE
ŽUPANIJE

IZRAĐIVAČ: JAVNA USTANOVA ZAVOD ZA PROSTORNO
UREĐENJE VUKOVARSKO-SRIJEMSKE ŽUPANIJE

SURADNIČKA
TVRTKA: ZAVOD ZA PROSTORNO PLANIRANJE d.d. OSIJEK

BROJ PLANA: 28/2018

**IV. IZMJENE I DOPUNE
PROSTORNOG PLANA
VUKOVARSKO-SRIJEMSKE ŽUPANIJE
KNJIGA II**

Vinkovci i Osijek, rujan 2020. godine

Naručitelj:	VUKOVARSKO-SRIJEMSKA ŽUPANIJA
Nositelj izrade:	SLUŽBA ZA PROSTORNO PLANIRANJE, GRADNJU I ZAŠTITU OKOLIŠA VUKOVARSKO- SRIJEMSKE ŽUPANIJE
Odgovorna osoba:	<hr/> Pročelnik: Hrvoje Čuljak, dipl.ing.građ.
Izrađivač:	JAVNA USTANOVA ZAVOD ZA PROSTORNO UREĐENJE VUKOVARSKO-SRIJEMSKE ŽUPANIJE
Odgovorna osoba:	<hr/> Ravnatelj: Mario Naglić, dipl.iur.
Predstavničko tijelo nadležno za donošenje:	SKUPŠTINA VUKOVARSKO-SRIJEMSKE ŽUPANIJE
Ovjera nadležnog tijela:	<hr/> Predsjednik Skupštine: Dražen Milinković, dipl.ing.

Vinkovci i Osijek, rujan 2020. godine

ODGOVORNI VODITELJ:

KRUNOSLAV LIPIĆ, dipl.ing.arh.

STRUČNI TIM:

SLUŽBA ZA PROSTORNO
PLANIRANJE, GRADNJU I
ZAŠTITU OKOLIŠA VSŽ:

HRVOJE ČULJAK, dipl.ing.građ.
GORAN LAZAREVIĆ, građ.teh.
NATAŠA RADOJČIĆ,
mag.biol.univ.spec.oecol

JU ZAVOD ZA PROSTORNO
UREĐENJE VSŽ:

PAVICA FILKOVAC, dipl.iur.
DAMIR MOSKALJ, mag.ing.arch.
TOMISLAV MATAKOVIĆ, ing.građ.
IGOR GAVRIĆ, mag.ing.traff.
BOŽIDAR MAJPRUZ, bacc.ing.el.
HRVOJE MAJSTOROVIĆ, građ.teh.vis.

ZAVOD ZA PROSTORNO
PLANIRANJE d.d. OSIJEK:

KRUNOSLAV LIPIĆ, dipl.ing.arh.
SANDRA HORVAT, dipl.ing.arh.
VLADO SUDAR, dipl.ing.građ.
STJEPAN STAKOR, dipl.ing.kult.tehn.
IVICA BUGARIĆ, dipl.ing.građ.
IVANA RADOLOVIĆ, građ.teh.vis.

Odgovorni voditelj:

Krunoslav Lipić, dipl.ing.arh.

SADRŽAJ:**KNJIGA 2**

	Stranica
C) OBVEZNI PRILOZI	7
0. UVOD	9
1. PODACI I ZAHTJEVI	11
1.1. ZAHTJEVI ZA IZRADU PLANA SUKLADNO ČLANKU 90. ZAKONA O PROSTORNOM UREĐENJU NA TEMELJU NOVE ODLUKE O IZRADI IZ 2017. GODINE	
1.2. ZAHTJEVI ZA IZRADU PLANA SUKLADNO ČLANKU 90. ZAKONA O PROSTORNOM UREĐENJU NA TEMELJU PRIJAŠNJE ODLUKE O IZRADI IZ 2015. GODINE	78
1.3. OČITOVANJA / MIŠLJENJA / PRIMJEDBE SA STRUČNE RASPRAVE U TIJEKU IZRADE NACRTA PRIJEDLOGA PLANA U 2016. GODINI (NA TEMELJU ODLUKE O IZRADI IZ 2015. GODINE)	81
1.4. NAKNADNO DOSTAVLJENI ZAHTJEVI ZA IZRADU PLANA U 2016. I 2017. GODINI (NA TEMELJU ODLUKE O IZRADI IZ 2015. GODINE)	82
2. OBRAZLOŽENJE IV. IZMJENA I DOPUNA PROSTORNOG PLANA VUKOVARSKO-SRIJEMSKJE ŽUPANIJE	211
2.1. Prikaz gospodarskih i društvenih djelatnosti od značaja za županiju i Državu	211
2.1.1. Izdvojena građevinska područja izvan naselja gospodarske namjene	211
2.1.2. Sportsko-rekreacijske, ugostiteljsko-turističke i turističko-rekreacijske namjene izvan naselja	213
2.1.3. Društvene djelatnosti	216
2.1.4. Eksploatacija mineralnih sirovina	222
2.2. Uvjeti korištenja, uređenja i zaštite prostora	222
2.2.1. Prirodna baština	222
2.2.1.1. Zaštićena područja	222
2.2.1.2. Područja ekološke mreže	229
2.2.2. Graditeljska baština	260
2.3. Razvoj infrastrukturnih sustava	280
2.3.1. Cestovni promet	280
2.3.2. Željeznički promet	282
2.3.3. Riječni promet	282
2.3.4. Zračni promet	283
2.3.5. Integralni transport	283
2.3.6. Elektroničke komunikacije	283
2.3.7. Energetski sustavi	284
2.3.7.1. Elektroenergetska mreža	284
2.3.7.2. Cijevni transport nafte i plina, plinoopskrba	285
2.3.7.3. Geotermalni izvori	285
2.3.7.4. Obnovljivi izvori energije	286
2.3.8. Vodnogospodarski sustav	286
2.4. Gospodarenje otpadom	288
2.5. Zaštita od izvanrednih događaja	289
2.6. Interesi obrane	293
3. POPIS SEKTORSKIH DOKUMENATA I PROPISA	294
4. EVIDENCIJA POSTUPKA IZRADE I DONOŠENJA	297
5. ISPRAVE; ZAVRŠNA MIŠLJENJA, ZAKLJUČCI I SUGLASNOST	306

C) OBVEZNI PRILOZI

0. UVOD

Prostorni plan Vukovarsko-srijemske županije ("Službeni vjesnik" Vukovarsko-srijemske županije broj 7/02; u daljnjem tekstu: PPVSŽ) donesen je 2002. godine, a njegove izmjene i dopune 2007., 2011. i 2014. godine. PPVSŽ je objavljen u "Službenom vjesniku" Vukovarsko-srijemske županije broj 7/02 od 6. lipnja 2002. godine, a Odluke o Izmjenama i dopunama PPVSŽ objavljene su u "Službenom vjesniku" Vukovarsko-srijemske županije broj 8/07 od 12. srpnja 2007. godine i 9/07 od 24. kolovoza 2007. godine-ispravak; broj 9/11 od 14. srpnja 2011. godine i broj 19/14 od 27. listopada 2014. godine.

Potreba za četvrtim izmjenama i dopunama PPVSŽ utvrđena je na temelju praćenja stanja u prostoru, na temelju dostavljenih zahtjeva za izmjenama PPVSŽ, te sagledavanjem svih aspekata razvoja, uvažavajući mogućnosti korištenja sredstava EU fondova, a u cilju omogućavanja novih investicija radi razvoja pojedinih sektora (proizvodnja, energetika, turizam, infrastruktura, gospodarenje otpadom, ekološka mreža i dr.).

Potreba Izmjena i dopuna PPVSŽ uvjetovana je i donošenjem nove zakonske regulative (Zakon o prostornom uređenju, Zakon o gradnji, Zakon o zaštiti okoliša, Zakon o održivom gospodarenju otpadom i dr.) kao i ocjenom da pojedina prostorno planska rješenja predstavljaju ograničenje u gospodarskom razvoju Županije.

Nakon donošenja III. Izmjena i dopuna Vukovarsko-srijemske županije ("Službeni vjesnik" Vukovarsko-srijemske županije, broj 19/14) dostavljeni su zahtjevi za planiranjem novih koridora plinovoda i dalekovoda, za definiranjem novih istražnih prostora eksploatacijskih polja (naftnih i geotermalnih).

Razlozi za izradu Plana su i usuglašavanja PPVSŽ sa zahtjevima za planiranjem novih koridora plinovoda, dalekovoda, novih naftnih i geotermalnih istražnih prostora eksploatacijskih polja, usklađivanje PPVSŽ sa zahtjevima iz članka 179. Zakona o održivom gospodarenju otpadom ("Narodne novine" broj 94/13), ažuriranje podataka u PPVSŽ o zaštićenim područjima i područjima ekološke mreže na području Vukovarsko-srijemske županije i usklađivanje PPVSŽ s razvojnom strategijom Vukovarsko-srijemske županije.

Na temelju svega navedenog Skupština Vukovarsko-srijemske županije donijela je na svojoj 19. sjednici održanoj 26.10.2017. godine Odluku o izradi IV. Izmjena i dopuna Prostornog plana Vukovarsko-srijemske županije (u daljnjem tekstu: Odluka) koja je objavljena u "Službenom vjesniku" Vukovarsko-srijemske županije broj: 14/17 od 26. listopada 2017. godine. Nositelj izrade IV. Izmjena i dopuna Prostornog plana Vukovarsko-srijemske županije (u daljnjem tekstu: IV. IDPPVSŽ) je Služba za PPGZO, a stručni izrađivač Javna ustanova Zavod za prostorno uređenje Vukovarsko-srijemske županije u suradnji sa Zavodom za prostorno planiranje d.d. iz Osijeka.

Prema članku 90. Zakona o prostornom uređenju ("Narodne novine" broj 153/13, 65/17), nadležnim javnopravnim tijelima dostavljena je 15.12.2017. god. Odluka o izradi s pozivom da u roku od 8 dana dostave zahtjeve za izradu Plana koji nisu sadržani u informacijskom sustavu. Sukladno Odluci o izradi, zahtjevi su zatraženi od 91 nadležnog javnopravnog tijela, a svoje zahtjeve dostavilo je 41 nadležno javnopravno tijelo.

Važno je istaknuti da su na temelju Čl. 11. navedene Odluke u izradi IV. ID PPVSŽ iz listopada 2017. godine u izradi korišteni i zahtjevi dostavljeni temeljem Odluke o izradi IV. Izmjena i dopuna Prostornog plana Vukovarsko-srijemske županije (Službeni Vjesnik VSŽ 5/15) od 28. svibnja 2015. godine koja je prestala važiti temeljem Čl. 72. stavak (3) Zakona o prostornom uređenju ("Narodne novine" broj 153/13 i 65/17), a sadržajno je identična Odluci iz 2017. godine (zahtjevi su tada zatraženi od 87 nadležnih javnopravnih tijela, a svoje zahtjeve dostavilo je 38 nadležnih javnopravnih tijela).

U sklopu tadašnjeg postupka izrade IV. ID PPVSŽ, provedenog u razdoblju od 2015. do 2017. godine izvršeno je sljedeće:

- *U tijeku izrade Nacrta prijedloga Plana utvrđeno je da je potrebno zatražiti dodatne zahtjeve od nadležnih javnopravnih tijela. Dodatni zahtjevi potraživani su kontinuirano od 29. rujna*

2015. godine do 4. veljače 2016. godine od 24. nadležna javnopravna tijela, a zahtjeve je dostavilo 15 nadležnih javnopravnih tijela.

- U tijeku izrade tadašnjeg Nacrta prijedloga Plana održane su sljedeće prezentacije/sastanci/stručne rasprave:

04.12.2015.	Prezentacija u Vukovaru Nacrta prijedloga u izradi IV. ID PPVSŽ županijskim i javnopravnim tijelima,
25.04.2016.	Sastanak i prezentacija u Vukovaru: 1. Preliminarnog sadržaja Strateške studije (izrađivač Strateške studije) i 2. Nacrta prijedloga u izradi IV. Izmjena i dopuna PPVSŽ (izrađivač IV. ID PPVSŽ) s ciljem pripreme i provedbe Strateške studije utjecaja na okoliš IV. Izmjena i dopuna PPVSŽ,
05.05.2016.	Sastanak u Vukovaru s ciljem uvida i očitovanja javnopravnih tijela o tome kako su njihovi zahtjevi ugrađeni u Nacrt prijedloga u izradi IV. Izmjena i dopuna Prostornog plana Vukovarsko-srijemske županije. Očitovanje je dostavilo 9 nadležnih javnopravnih tijela,
10.05.2016.	Radni sastanak u Osijeku o pripremi IV. Izmjena i dopuna PPVSŽ i provedbi Strateške studije utjecaja na okoliš PPVSŽ i IV. Izmjena i dopuna PPVSŽ,
20.05.2016.	Konzultacije u Vukovaru o sadržaju Strateške studije s prezentacijama: 1. Nacrta prijedloga u izradi IV. Izmjena i dopuna PPVSŽ (izrađivač IV. ID PPVSŽ) i 2. Prepoznati potencijalni utjecaji na okoliš kojima treba posvetiti pažnju u strateškoj studiji (izrađivač Strateške studije),
03.11.2016.	Satanak u Vukovaru s odgovarajućim županijskim upravnim odjelima u vezi problematike određivanja gospodarskih, ugostiteljsko-turističkih i športsko-rekreacijskih zona u IV. ID PPVSŽ i
25.01.2017.	Sastanak u Vukovaru u vezi problematike određivanja gospodarskih zona u IV. ID PPVSŽ. (Ured Župana, UO ZPUGIZO, JU ZPUVSŽ i Zavod za prostorno planiranje d.d. Osijek).

Nakon donošenja sadašnje Odluke o izradi IV. ID PPVSŽ, paralelno s izradom IV. ID PPVSŽ proveden je i postupak Strateške procjene utjecaja IV. ID PPVSŽ i cijelog PPVSŽ na okoliš (SPUO) temeljem odredbi Zakona o zaštiti okoliša.

Strateška procjena je postupak kojim se procjenjuju vjerojatno značajni utjecaji na okoliš koji mogu nastati provedbom PPVSŽ. Ovaj postupak uključuje određivanje sadržaja strateške studije, izradu strateške studije i ocjenu cjelovitosti i stručne utemeljenosti strateške studije osobito u vezi s razumnim alternativama plana, postupak davanja mišljenja povjerenstva za stratešku procjenu, postupak davanja mišljenja tijela i/ili osoba određenih posebnim propisima te mišljenja jedinica područne (regionalne) samouprave odnosno jedinica lokalne samouprave i drugih tijela, informiranje i sudjelovanje javnosti, postupak davanja mišljenja Ministarstva zaštite okoliša i energetike, odnosno nadležnog upravnog tijela za zaštitu okoliša u županiji o provedenoj strateškoj procjeni te postupak izvješćivanja nakon donošenja strategije, plana ili programa.

Odluka o započinjanju postupka donesena je u prosincu 2017. g., a u sklopu SPUO provedena je i Glavna ocjena prihvatljivosti za ekološku mrežu (GOEM).

Nacrt prijedloga/Prijedlog IV. ID PPVSŽ dovršen je nakon zaprimanja cjelovite i stručno utemeljene strateške studije (zaprmljena 24.06.2019.), a rezultati SPUO I GOEM ugrađeni su u Nacrt prijedloga/Prijedlog IV. ID PPVSŽ.

U proceduralnom smislu, u postupku strateške procjene utjecaja IV. ID PPVSŽ i cijelog PPVSŽ na okoliš, ovlaštenik-izrađivač strateške studije surađuje s izrađivačem prostornog plana u postupku javne rasprave i u pripremi izvješća o javnoj raspravi prema posebnom propisu koji uređuje prostorno uređenje.

Nositelj izrade IV. ID PPVSŽ obavezan je o provedenoj Strateškoj procjeni pribaviti mišljenje Ministarstva zaštite okoliša i energetike, a nakon izrade Konačnog prijedloga IV. ID PPVSŽ mišljenje središnjeg tijela državne uprave nadležnog za poslove zaštite prirode o prihvatljivosti IV. ID PPVSŽ za ekološku mrežu.

Na kraju, prije donošenja IV. ID PPVSŽ, mora se pribaviti i suglasnost Ministarstva graditeljstva i prostornoga uređenja u pogledu usklađenosti sa Zakonom o prostornom uređenju i propisima donesenim na temelju istog.

1. PODACI I ZAHTJEVI

Vukovarsko-srijemska županija donijela je Odluku o izradi IV. Izmjena i dopuna Prostornog plana Vukovarsko-srijemske županije ("Službeni vjesnik" VSŽ broj: 14/17 od 26. listopada 2017. godine, na temelju čega je započela izrada Plana i prikupljanje zahtjeva javnopravnih tijela.

Na temelju Čl. 11. navedene Odluke u izradi IV. ID PPVSŽ korišteni su i zahtjevi dostavljeni temeljem Odluke o izradi IV. Izmjena i dopuna Prostornog plana Vukovarsko-srijemske županije (Službeni Vjesnik VSŽ 5/15) od 28. svibnja 2015. godine koja je prestala važiti temeljem Čl. 72. stavak (3) Zakona o prostornom uređenju ("Narodne novine" broj 153/13 i 65/17), a sadržajo je identična Odluci iz 2017. godine.

U nastavku su dani popisi i skenirani prikazi svih zahtjeva, najprije onih zaprimljenih na temelju Odluke o izradi iz 2017. godine, a nakon toga slijede zahtjevi zaprimljeni na temelju Odluke o izradi iz 2015. godine.

1.1. ZAHTJEVI ZA IZRADU PLANA SUKLADNO ČLANKU 90. ZAKONA O PROSTORNOM UREĐENJU NA TEMELJU NOVE ODLUKE O IZRADI DONESENE 26.10.2017. GODINE

Prema članku 90. Zakona o prostornom uređenju („Narodne novine“ broj 153/13 i 65/17), nadležnim javnopravnim tijelima dostavljena je dana 15.12.2017. god. Odluka o izradi s pozivom da u roku od 8 dana dostave zahtjeve za izradu Plana koji nisu sadržani u informacijskom sustavu. Sukladno Odluci o izradi, zahtjevi su zatraženi od 91 nadležnog javnopravnog tijela, a svoje zahtjeve dostavilo je 41 nadležno javnopravno tijelo i to kako slijedi:

ZAHTJEVI PRISTIGLI POŠTOM	
1.	Komunalac d.o.o., Sajmište 174, 32000 Vukovar, 28.12.2017. god.
2.	Javna ustanova Zavod za prostorno uređenje Osječko-baranjske županije, Europska avenija 11, 31000 Osijek, 28.12.2017. god.
3.	Grad Vinkovci, Upravni odjel za prostorno uređenje, gradnju i zaštitu okoliša, Kralja Zvonimira 1, 32100 Vinkovci, 28.12.2017. god.
4.	Grad Vukovar, Upravni odjel za prostorno uređenje, provedbu dokumenata prostornog uređenja i gradnje i upravljanje gradskom imovinom, Dr. Franje Tuđmana 1, 32000 Vukovar, 29.12.2017. god.
5.	JANAF, Sektor razvoja i investicija, Miramarska cesta 24, 10000 Zagreb, 2.01.2018. god.
6.	INA d.d., Istraživanje i proizvodnja nafte i plina, Razrada polja, Lovinčićeva 4, 10020 Zagreb, 2.01.2018. god.
7.	PLINACRO d.o.o., Savska 88A, 10000 Zagreb, 2.01.2018. god.
8.	Komunalije d.o.o., Julija Benešića 49, 32236 Ilok, 2.01.2018. god. (zahtjevi pod 8. i 9. dostavljeni od strane Komunalije d.o.o.)
9.	Kom-Ilok d.o.o., Julija Benešića 49, 32236 Ilok, 2.01.2018. god.
10.	Ministarstvo kulture, Uprava za zaštitu kulturne baštine, Konzervatorski odjel u Vukovaru, Županijska 5, 32000 Vukovar, 2.01.2018. god.

11.	Odašiljači i veze d.o.o., Ulica grada Vukovara 269d, 10000 Zagreb, 3.01.2018. god.
12.	Vukovarsko-srijemska županija, Upravni odjel za gospodarstvo i regionalni razvoj, Glagoljaška 27, 32100 Vinkovci, 3.01.2018. god.
13.	Zavod za hitnu medicinu Vukovarsko-srijemske županije, Kralja Zvonimira 53, 32100 Vinkovci, 3.01.2018. god.
14.	Vukovarsko-srijemska županija, Upravni odjel za zdravstvo i socijalnu skrb, Glagoljaška 27, 32100 Vinkovci, 5.01.2018. god.
15.	Hrvatski Telekom d.d., Odjel upravljanja elektroničkom komunikacijskom infrastrukturom, Odsjek upravljanja ugovornim odnosima i registraciju, Harambašićeva 39, 10000 Zagreb, 5.01.2018. god.
16.	HŽ Infrastruktura, Sektor za razvoj, pripremu i provedbu investicija i EU fondova, Odjel za razvoj i planiranje investicija, Mihanovićeva 12, 10000 Zagreb, 8.01.2018. god.
17.	Hrvatske šume d.o.o., Uprava šuma Podružnica Vinkovci, Odjel za ekologiju, Trg bana Josipa Šokčevića 20, 32100 Vinkovci, 8.01.2018. god.
18.	HEP Proizvodnja d.o.o., Sektor za termoelektrane, Ulica grada Vukovara 37, 10000 Zagreb, 12.01.2018. god.
19.	Plinara istočne Slavonije d.o.o., Ohridska 17, 32100 Vinkovci, 12.01.2018. god.
20.	Vinkovački vodovod i kanalizacija d.o.o., Dragutina Žanića-Karle 47A, 32100 Vinkovci, 15.01.2018. god.
21.	Hrvatske ceste d.o.o. za upravljanje, građenje i održavanje državnih cesta, Sektor za razvoj i strateško planiranje, Odjel za razvoj i planiranje, Vončinina 3, 10000 Zagreb, 22.01.2018. god.
22.	HAKOM, Roberta Frangeša Mihanovića 9, 10110 Zagreb, 24.01.2018. god.
23.	Ministarstvo zaštite okoliša i energetike, Radnička cesta 80, 10000 Zagreb, 25.01.2018. god.
24.	Ministarstvo kulture, Uprava za zaštitu kulturne baštine, Konzervatorski odjel u Vukovaru, Županijska 5, 32000 Vukovar, 6.02.2018. god.
25.	Ministarstvo poljoprivrede, Ulica grada Vukovara 78, 10000 Zagreb, 14.02.2018. god.
26.	Komunalije d.o.o., Julija Benešića 49, 32236 Ilok, 12.02.2018. god.
27.	RH, Ministarstvo obrane Zagreb, Uprava za materijalne resurse, Sektor za vojnu infrastrukturu, Služba za vojno graditeljstvo i energetska učinkovitost, Trg kralja Petra Krešimira IV 1, 10000 Zagreb, 20.02.2018. god.

ZAHTJEVI PRISTIGLI ELEKTRONIČKOM POŠTOM	
1.	Republika Hrvatska, Državna uprava za zaštitu i spašavanje, Područni ured za zaštitu i spašavanje Vukovar, L. Ružičke 1, 32000 Vukovar, 21.12.2017. god.
2.	Komunalac d.o.o., Veliki kraj 132, 32270 Županja, 28.12.2017. god.
3.	Komunalije d.o.o., Julija Benešića 49, 32236 Ilok, 28.12.2017. god. (zahtjevi pod 3. i 4. dostavljeni u istom e-mailu)
4.	Kom-Ilok d.o.o., Julija Benešića 49, 32236 Ilok, 28.12.2017. god.
5.	Grad Ilok, Trg Nikole Iločkog 13, 32236 Ilok, 29.12.2017. god.
6.	INA-Industrija nafte d.d., Istraživanje i proizvodnja nafte i plina, Razrada polja, Lovinčićeva 4, 10020 Zagreb, 29.12.2017. god.
7.	HEP Proizvodnja d.o.o., Sektor za termoelektrane, Služba za koordinaciju investicija, Ulica grada Vukovara 37, 10000 Zagreb, 29.12.2017. god.
8.	Odašiljači i veze d.o.o., Ulica grada Vukovara 269d, 10000 Zagreb, 2.01.2018. god.
9.	Uprava za ceste Vukovarsko-srijemske županije, Josipa Kozarca 10, 32100 Vinkovci, 3.01.2018. god.
10.	Prvo plinarsko društvo – distribucija plina d.o.o., A. Stepinca 27, 32000 Vukovar, 3.01.2018. god.
11.	Lučka uprava Vukovar, Parobrodarska 5, 32000 Vukovar, 4. 01.2018. god.
12.	Hrvatske šume d.o.o., Uprava šuma Podružnica Vinkovci, Odjel za ekologiju, Trg bana Josipa Šokčevića 20, 32100 Vinkovci, 5.01.2018. god.
13.	Vukovarsko-srijemska županija, Upravni odjel za gospodarstvo i regionalni razvoj, A. Akšamovića 31, 32100 Vinkovci, 12.01.2018. god.
14.	Ministarstvo gospodarstva, poduzetništva i obrta, Ulica grada Vukovara 78, 10000 Zagreb, 17.01.2018. god.
15.	Agencija za ugljikovodike, Miramarska 24, 10000 Zagreb, 19.01.2018. god.
16.	Hrvatske vode, VGO za srednju i donju Savu, Šetalište braće Radića 22, 35000 Slavonski Brod, 22.01.2018. god.
17.	Zračna luka Osijek d.o.o., Vukovarska 67, Klisa, 31000 Osijek, 25.01.2018. god.
18.	MULTINORM d.o.o., Kralja Zvonimira 59a, 32272 Cerna, 24.01.2018. god.
19.	Ministarstvo kulture, Uprava za zaštitu kulturne baštine, Konzervatorski odjel u Vukovaru, Županijska 5, 32000 Vukovar, 5.02.2018. god.
20.	Vinkovački vodovod i kanalizacija d.o.o., Dragutina Žanića-Karle 47A, 32100 Vinkovci, 15.02.2018. god.

NAPOMENA: Zahtjevi dostavljeni poštom pod rednim brojevima: 6., 8., 9., 11., 17. i 24. dostavljeni su također i elektroničkom poštom pod rednim brojevima: 3., 4., 6., 8., 12. i 19..

KOMUNALAC d.o.o. Komunalac d.o.o. Šapinska 174, Vukovar, Hrvatska
 OIB: 831010488
 www.komunalac.hr

KLASA: 363-01/17-01/62
 UR.BROJ: 2196-62-12A-17-02
 Vukovar, 20. prosinca 2017. godine

Zaprimljeno: 20.12.2017.

VUKOVARSKO-SRIJEMSKA ŽUPANIJA
 Upravni odjel za prostorno planiranje, gradnju i zaštitu okoliša
 Županijska 9, 32 000 Vukovar
 Dostava e-mailom na: goran.lazarevic@vsz.hr

PREDMET
Očitovanje na Nacrt prijedloga IV. Izmjena i dopuna Prostornog Plana Vukovarsko srijemske županije
 Klasa: 350-02/17-01/09-02, 2196-14-01/17-02, prosinca 2017. godine

Poštovani,

Sukladno Vašem dopisu kojeg smo zaprimili 20. prosinca 2017. godine, ovim putem molimo da se utvrdi u obzir zahtjevi tvrtke Komunalac d.o.o. dani 09. svibnja 2016. godine, jedino molimo da se umjesto „Kompostne otpada“ koristi termin „Grubevina za obradu biorazgradivog otpada“ što može biti ili kompostna ili bioginjsko postrojenje.

S poštovanjem,

KOMUNALAC d.o.o.
 VUKOVAR, Šapinska 174
 OIB: 831010488

Igor Srnčarić, inž. z. inženjeringa

U prilogu:
 1. Očitovanje na Nacrt prijedloga IV. Izmjena i dopuna PP VSŽ od 09. svibnja 2016. godine

Na znanje:
 2. Grad Vukovar
 Dr. Franje Tuđmana 1, 32 000 Vukovar
 Nr. Gradonačelnika Ivana Penave

Uzoran Lazarević

Posilatelj: Mirjana PricaCin [mirjana.pricacin@komunalac-vu.hr]
Poslano: 9. svibnja 2016. 13:24
Primalac: goran.lazarevic@vsz.hr
Kopijar: Igor Srnčarić, Dario Tišov
Predmet: Očitovanje na Nacrt prijedloga IV. Izmjena i dopuna PP VSŽ

Poštovani,

Uvidom u Nacrt prijedloga IV. Izmjena i dopuna Prostornog plana Vukovarsko-srijemske županije, u nastavku dajemo sljedeće očitovanje:

- Postojeće odlagalište otpada „Petrovačka dolina“ je u redu.
- Na lokaciji odlagališta otpada „Petrovačka dolina“ Prijedlogom IV. Izmjena i dopuna PP VSŽ izuzeta je kazeta za odlaganje građevinskog otpada koji sadrži azbest kao i pretovarna stanica. Naime, na odlagalištu otpada „Petrovačka dolina“ postoji kazeta za odlaganje građevinskog otpada koji sadrži azbest, te je zbog potrebe za arheološkim kazetom na evanes područja planirana izgradnja i nove kazete. Stoga molimo da se isto uvrti u Prostorni plan.
- Načelnje, Prijedlogom IV. Izmjena i dopuna PP VSŽ vidi se da je pretovarna stanica predviđena u Starim Jankovcima. Naime, kako je projektnom dokumentacijom za sanaciju odlagališta otpada „Petrovačka dolina“, V. faza sanacije, na lokaciji odlagališta otpada planirana je pretovarna stanica i sortirna otpada, za što imamo izdvojenu i lokacijsku dozvolu, osim toga da navedene građevine trebaju biti predviđene i Prostornim planom VSŽ na odlagalištu otpada u Vukovaru, a ne u Starim Jankovcima. Izgradnja sortirne otpada na odlagalištu otpada planirano u ovoj godini, dok pretovarna stanica ovisi o konačnoj lokaciji RCOG-a. Međutim, kako je odlagalište otpada trenutno i najviše hapanjsko odlagalište, ima već izgrađenu infrastrukturu za potrebe rada pretovarne stanice (vaga, elektrifikacije, separatori i dr.), ima već izdvojenu lokacijsku dozvolu za pretovarna stanica na toj lokaciji - osim toga da se pretovarna stanica planira na lokaciji u Starim Jankovcima gdje nema ništa od navedenog (ni dokumentacije ni infrastrukture). Stoga molimo da se isto sagleda i uvrti u Prostorni Plan.
- Od ostalih građevina planiranih na lokaciji odlagališta otpada, planirano je (i postojeće) reciklažno dvorište, reciklažno dvorište na građevinski otpad te kompostna (obrada biorazgradivog otpada). Ukoliko su navedene građevine predmet županijskog Plana, molimo da se isto također predvidi ovim Izmjenama.

S poštovanjem,

Mirjana PricaCin, mag. ing. inženjeringa
 Voditelj projektnog tima za održivo gospodarenje otpadom

KOMUNALAC d.o.o.
 Komunalac d.o.o.
 Šapinska 174, Vukovar, Hrvatska
 OIB: 831010488
 tel: +385 (0)32 421 170
 mob: +385 (0)99 392 4139
 fax: +385 (0)32 428 188
 e-mail: zupani@komunalac.hr
 www.komunalac.hr

Pozivamo u slučaju potrebe kontaktirati preko ovog e-maila.
 Please respond to the email address listed in this email.

JAVNA USTANOVA ZAVOD ZA PROSTORNO UREĐENJE OSJEČKO-BARANJSKE ŽUPANIJE
 31 000 Osijek, Europska avenija 11

KLASA: 350-02/17-01/21
 URBROJ: 2158/85-17-2
 U Osijeku, 22. prosinca 2017. godine

VUKOVARSKO-SRIJEMSKA ŽUPANIJA
 Služba za prostorno planiranje, gradnju i zaštitu okoliša
 Županijska 9
 32000 Vukovar

Zaprimljeno: 22.12.2017.

PREDMET: IV. Izmjene i dopune Prostornog plana Vukovarsko-srijemske županije - zahtjevi za izradu, daju se

Poštovani,

Vežano uz vaš zahtjev za dostavu podataka u svrhu izrade IV. Izmjena i dopuna Prostornog plana Vukovarsko-srijemske županije obavještavam vas da ostajemo pri zahtjevima koje smo dali 15. srpnja 2015. godine (KLASA: 350-02/15-01/7; URBROJ: 2158/85-15-2).

S poštovanjem,

JAVNA USTANOVA ZAVOD ZA PROSTORNO UREĐENJE OSJEČKO-BARANJSKE ŽUPANIJE
 Otvor: Osječki, dipl. ing. arh.

Ravnatelj:
 Otvor: Osječki, dipl. ing. arh.

Na znanje:
 - Zavod za prostorno uređenje Vukovarsko-srijemske županije, Glagoljaška 27, 32100 Vinkovci,
 - Osječko-baranjska županija, Upravni odjel za prostorno planiranje, zaštitu okoliša i periode, Europska avenija 11, 31000 Osijek
 - Osječko-baranjska županija, Upravni odjel za prostorno uređenje i graditeljstvo, Trg L.Mirskog 1, 31000 Osijek

REPUBLIKA HRVATSKA
VUKOVARSKO-SRIJEMSKA ŽUPANIJA
GRAD VINKOVCI

Upravni odjel za prostorno uređenje, gradnju i zaštitu okoliša
 Školić Zvonimira 1, 32 100 Vinkovci
 Tel: 032/493-314, fax: 032/493-312, www.vinkovci.hr
 KLASA: 350-02/17-01/87
 URBROJ: 2158/14-02/17-2
 Vinkovci, 27. prosinca 2017. Godine

Vukovarsko-srijemska županija
 Služba za prostorno planiranje, gradnju i zaštitu okoliša
 Županijska 9
 32 000 Vukovar
 nr: Goran Lazarević

PREDMET: VI. Izmjena i dopuna Prostornog plana Vukovarsko-srijemske županije
 - Zahtjevi, dostavljaju se
 - Veza: Vaš dopis klasa: 350-02/17-03/5, urbroj: 2196-14-01-17-4, Vukovar, 15. prosinca 2017. godine

Poštovani sukladno naprijed navedenom Vašem dopisu, u prilogu dostavljam u dwg, pdf i word formatu, na DVD-u, dostavljam zahtjeve Grada Vinkovca sadržane u:

1. Izmjene i dopune prostornog plana grada Vinkovca, Službeni glasnik Grada Vinkovca, 05/16,
2. Konačni prijedlog Dopune prostornog plana grada Vinkovca, Službeni glasnik Grada Vinkovca, 09/17, usvojene su i objavljene u Službeni glasnik Grada Vinkovca, 09/17., očekuje se isponaka istoga te
3. Pročišćeni tekst Izmjena i dopuna prostornog plana grada Vinkovca, prijedlog

Osoba za daljnje kontakte u ovom predmetu je:
 mr. Mandica Sanković, dipl. ing. arh., ovl. arh.-urb.: tel: 032/493-314, fax: 032/493-312, mob: 098/972-4054, mandica.sankovic@vinkovci.hr.

Prilog: DVD

Dostaviti:
 1. Naslovu,
 2. Dosjeu,
 3. Pisnomehani.

PROČELNIK:
 Mirjo Naglič, dipl. iur.

IV. Izmjene i dopune Prostornog plana Vukovarsko-srijemske županije - Obvezni prilozi

Prilog dopisa Grada Vinkovaca, Upravnog odjela za prostorno uređenje, gradnju i zaštitu okoliša, 32100 Vinkovci, Kralja Zvonimira 1, KLASA:350-02/17-01/87, URBROJ:2188/01-09-17-2 od 27. prosinca 2017. godine u digitalnom formatu:

- Izmjene i dopune Prostornog plana uređenja grada Vinkovaca ("Službeni glasnik" Grada Vinkovaca broj 5/16
- Konačni prijedlog Dopune Prostornog plana uređenja grada Vinkovaca ("Službeni glasnik" Grada Vinkovaca broj 9/17
- Pročišćeni tekst Izmjena i dopuna Prostornog plana uređenja grada Vinkovaca - prijedlog

Zaprimljeno: 19.12.2017.


REPUBLIKA HRVATSKA
VUKOVARSKO-SRIJEMSKA ŽUPANIJA


GRAD VUKOVAR
 Upravni odjel za prostorno uređenje, građevne i
 likovne umjetnosti, prostorno uređenje i gradnju
 i upravljanje gradskom imovinom

KLASA: 350-02/15-01/3
 URBROJ: 2196/01-2-17-5
 Vukovar, 27. prosinca 2017. godine

VUKOVARSKO-SRIJEMSKA ŽUPANIJA
 Služba za prostorno planiranje,
 gradnju i zaštitu okoliša
 Županijska 9, 32000 VUKOVAR

PREDMET: IV. Izmjene i dopune PP VSŽ
 - zahtjevi, dostavljaju se

Temeljem Vašeg zahtjeva, KLASA: 350-02/17-03/5, URBROJ: 2196/1-14-01-17-4 od 21. prosinca 2017. godine, a sukladno članku 90. Zakona o prostornom uređenju (LNN" br. 153/13 i 65/17) Grad Vukovar daje sljedeće zahtjeve:

1. Ažurirati obuhvate granica građevinskih područja unutar PPUG-a Vukovara.
2. Za UPOV Vukovar na lokaciji Petri Skela izdana je lokacijska i građevinska dozvola, te je isti potrebno unijeti u PP VSŽ.

S poštovanjem,

VODITELJICA ODSJEKA ZA PROSTORNO
 UREĐENJE I PROVEDBU DOKUMENTATA
 PROSTORNOG UREĐENJA I GRADNJE
 Zaklina Pui, mag.ing.aedif



32 000 VUKOVAR, Dr. Franje Tuđmana 1, p.p. 85
 OIB 50011264710

Zaprimljeno: 08.01.2018.


JADRANSKI NAFTOVOD dioničko društvo
 Marinkova cesta 24, HR-10000 Zagreb, P.P.205
 telefon: +385 (0)1 3039-988, fax: +385 (0)1 3039-432
 OIB: 58018712063, e-mail: jna@jnanf.hr, www.jnanf.hr

SEKTOR RAZVOJA I INVESTICIJA Zagreb, 22. prosinca 2017.
 Naš znak i broj: 1-2-4-824/17
 Vaš znak i broj: 350-02/17-03/5
 ur.br: 2196/1-14-01-17-4

REPUBLIKA HRVATSKA
VUKOVARSKO-SRIJEMSKA ŽUPANIJA
 Služba za prostorno planiranje,
 gradnju i zaštitu okoliša
 Županijska 9
 32000 Vukovar

PREDMET: IV. Izmjene i dopune Prostornog plana Vukovarsko-srijemske županije
 - podaci, dostavljaju se

Temeljem vašeg poziva, dostavljamo Vam podatke o postojećoj trasi, te o razvojnim planovima Jadranskog naftovoda.
 Tvrtka JANAF d.d. na području Vukovarsko-srijemske županije planira izgradnju:
 - višenamjenskih međunarodnih produktovoda za **naftne derivate**, a u svrhu povezivanja proizvođača i potrošača produktovima kao najsigurnijim načinom transporta nafte i njenih derivata

Svi cjevovodi planiraju se graditi unutar koridora postojećeg cjevovoda JANAF-a, kao što je prikazano u grafičkom prilogu, u skladu s važećim propisima i pravilima struke, što konkretno znači sljedeće:

- zaštitna zona naftovoda je 100 m lijevo i desno od osi cjevovoda
- zona opasnosti, unutar koje je zabranjena svaka gradnja bez suglasnosti vlasnika cjevovoda, iznosi 30 m lijevo i desno od osi cjevovoda

U grafičkom prilogu prikazano je područje mjerne stanice Sotin, kao i blok stanica duž trase naftovoda.

Za dodatne informacije tijekom izrade plana možete se obratiti na tel.: 01/3039 477 Sanja Stanić Oršanić, dipl.ing. arch.

S poštovanjem!

Direktor Sektora razvoj i investicija

 HRVATSKO NAFTOVOD
 dioničko društvo
 Zagreb

Prilog: - CD s grafičkim prikazom
 Dostaviti: Naslovu
 Arhiva


MAMFORCE
 Jadranski naftovod, dioničko društvo
 Trgovački put 2, Zagreb, HR-100119427
 Telefonski broj: 2 352 427 340/30 kuma podijeljen u
 1 007 500 dioničkih dijelova, vrijednost 2 130,00 kn
 Uprava: Događ. Kvalitet. poslovanja, Jaska Matković
 Jaska Matković, direktorica
 Jaska Matković, direktorica

Poslovna banka:
 Zagrebačka banka d.d. Zagreb
 Istarska poslovna banka d.d. Zagreb
 Poslovna banka d.d. Zagreb
 Raiffeisenbank Austria d.d. Zagreb
 Erste & Steiermärkische Bank d.d. Zagreb

HR0128000011012172827
 HR02200001100017632
 HR022400001100129688
 HR024000011000129688
 HR024000011000129688





Lovničeva 4
Zagreb 10020

Tel: 385 1 645 0558
Fax: 385 1 645 2822

Naš znak - Re: 50308575/28-10-174617-569(EK)

Datum - Date: 29. prosinca 2017.

REPUBLIKA HRVATSKA
VUKOVARSKO-SRIJEMSKA ŽUPANIJA
Služba za prostorno planiranje,
gradnju i zaštitu okolica
Županijska 9
32 000 VUKOVAR

**PREDMET: IV. IZMJENA I DOPUNA PROSTORNOG PLANA
VUKOVARSKO-SRIJEMSKE ŽUPANIJE**
- dostava zahitjeva -

Temeljem Vašeg dopisa KLASA: 350-02/17-03/5, URBROJ: 2196/1-14-01-17-4 od 15. prosinca 2017. godine, zaprimljenog u ovaj ured 22. prosinca 2017. godine dostavljamo Vam zahtjeve (podatke, planske smjernice i propisane dokumente) iz našeg djelokruga rada, a vezane na izradu IV. Izmjena i dopuna Prostornog plana Vukovarsko-srijemske županije. Zahtjeve koji slijede već smo prethodno dostavili dopisima broj: 50684776/17-06-15/1989-246/AK od 8. srpnja 2015. godine i 50308575/10-05-16/1554-222/AK od 10. svibnja 2016. godine pa ih ovom prilikom ponovno dostavljamo objedinjeno.

Unutar administrativnih granica Vukovarsko-srijemske županije dijelom se nalaze eksploatacijska polja ugljikovodika (EPU) „Deletovci“, „Ilača“ i „Privlaka“ (pripadajuća rješenja Ministarstva gospodarstva u privitku) za pripadajućim objektima, bušotinama i cjevovodima za potrebe eksploatacije ugljikovodika.

Molimo Vas da kroz postupak IV. Izmjena i dopuna Prostornog plana Vukovarsko-srijemske županije omogućite neposrednu provedbu županijskog plana za zahvate od državnog značaja, odnosno konkretno za eksploatacijska polja ugljikovodika (EPU) „Deletovci“, „Ilača“ i „Privlaka“, koja se nalaze unutar administrativnih granica Vukovarsko-srijemske županije.

U tu svrhu dostavljamo Vam u grafičkom obliku na karti i digitalno na CD-u dostavljamo Vam prikazane novoutvrđene granice eksploatacijskog polja ugljikovodika (EPU) „Deletovci“, „Ilača“ i „Privlaka“ sa svim izgrađenim rudarskim objektima i instalacijama te bušotinama i cjevovodima izvan eksploatacijskih polja u nadležnosti INA d.d., Istraživanje i proizvodnja nafte i plina.

Važno je istaknuti sljedeće vodove i objekte u nadležnosti INA, d.d. Istraživanje i proizvodnja nafte i plina na području Vukovarsko-srijemske županije:

- magistralni naftovod DN 300/50 MOS Deletovci – US Ručica, Slavonici Brod;
- plinovod DN 200/50 MOS Deletovci – MRS Vrškovi;
- plinovod DN 150/50 PC Privlaka - FMCS Vrapčana (koristi ga Plinara istočne Slavonije);
- planirana istražna bušotina Deletovci- 1 istok.

Naši posebni uvjeti na osnovu propisanih dokumenata, odnose se na sigurnosni pojas od 100 m lijevo i desno od naših cjevovoda unutar kojega je potrebno zatražiti uvjete prilikom bilo kakvih zahvata u tom prostoru. Posebnim uvjetima određujemo zaštitne

INA, d.d.	Adresa	Adresna adresa	Šifra	Opis
Adresa: Vukovarska Hrvatska 10	Područje: Vukovarsko-srijemska županija	Područje: 32 000 Vukovar	320000	Opis: Vukovarsko-srijemska županija
10 000 Zagreb	Područje: Vukovarsko-srijemska županija	Područje: 32 000 Vukovar	320000	Opis: Vukovarsko-srijemska županija
10 000 Zagreb	Područje: Vukovarsko-srijemska županija	Područje: 32 000 Vukovar	320000	Opis: Vukovarsko-srijemska županija
10 000 Zagreb	Područje: Vukovarsko-srijemska županija	Područje: 32 000 Vukovar	320000	Opis: Vukovarsko-srijemska županija
10 000 Zagreb	Područje: Vukovarsko-srijemska županija	Područje: 32 000 Vukovar	320000	Opis: Vukovarsko-srijemska županija

U prilogu dostavljamo:

1. Pregledna karta Vukovarsko-srijemske županije sa označenim novoutvrđenim granicama eksploatacijskih polja ugljikovodika (EPU) „Deletovci“, „Ilača“ i „Privlaka“ te postojećim i planiranim objektima i instalacijama za potrebe istraživanja i eksploatacije ugljikovodika
2. CD sa novoutvrđenim granicama eksploatacijskih polja ugljikovodika (EPU) „Deletovci“, „Ilača“ i „Privlaka“ na području Vukovarsko-srijemske županije sa postojećim i planiranim objektima i instalacijama za potrebe istraživanja i eksploatacije ugljikovodika u pdf formatu, pripadajućim rješenjima Ministarstva gospodarstva, dopis NA broj: 50684776/17-06-15/1989-246/AK od 8. srpnja 2015. godine i 50308575/10-05-16/1554-222/AK od 10. svibnja 2016. godine u pdf formatu.

- Dostavili:**
1. Direktorica Istraživanja i razvoja polja nafte, Lili Čuč, dipl. ing.
 2. Direktorica Proizvodnje nafte i plina, Davorina Tarac, dipl. ing.
 3. Direktorica Proizvodnje nafte i plina, Jelena Ključ, dipl. ing.
 4. Direktor Odjela za istraživanje i eksploataciju ugljikovodika, Zeljko Tarnac, dipl. ing.
 5. Arhiva, ovdje.

pojase oko naših instalacija, a u cilju sigurnosti ljudi i objekata u kojima žive ili borave ljudi. Zaštitne pojase definiramo prilikom izdavanja posebnih uvjeta kod gradnje stabilnih objekata koji nisu u funkciji naših instalacija.

Zaštitni pojas ovisi o promjeru i radnom tlaku cjevovoda, a generalno zaštitni pojas iznosi 30 m lijevo i desno od osi cjevovoda (plinovod i naftovod). Unutar zaštitnog pojasa zabranjeno je graditi stabilne objekte namijenjene stalnom ili privremenom boravku ljudi, odnosno objekte koji nisu u funkciji proizvodnje nafte i plina. Uz primjenu posebnih mjera zaštite, zaštitni pojas za cjevovode može biti:

- za promjer cjevovoda do 125 mm – 10 m;
- za promjer cjevovoda od 125 mm do 300 mm – 15 m;
- za promjer cjevovoda od 300 mm do 500 mm – 20 m;
- za promjer cjevovoda veći od 500 mm – 30 m.

U zelenom pojasu širokom 5 m lijevo i desno od osi cjevovoda zabranjeno je saditi biljke čije korijenje raste dublje od 1 m, odnosno za koje je potrebno obrađivati zemljište dublje od 0,50 m.

Oko izgrađene bušotine zaštitna i požarna zona iznosi u polupromjeru 30,0 m od osi bušotine. Za trajno napuštenu bušotinu sigurnosna zona, u kojoj je zabranjeno graditi objekte za život ili boravak ljudi, iznosi u polupromjeru 3,0 m od osi bušotine.

Kod paralelnog vođenja infrastrukturnih instalacija (kanalizacija, vodovod, plinovod, električni kablovi, telefonski kablovi i ostalo) s našim instalacijama minimalna međusobna udaljenost mora biti 5 m računajući od vanjskog ruba infrastrukturnih instalacija do vanjskog ruba naših instalacija.

Na mjestima križanja infrastrukturnih instalacija s našim instalacijama iste obavezno treba postaviti ispod naših instalacija. Vertikalna udaljenost mora biti najmanje 0,50 m računajući od donje kote našeg cjevovoda do gornje kote cjevovoda ili kabela koji se polaže. Kut križanja mora biti između 90° i 60°. Iznad mjesta križanja obavezno se postavlja počinčano rešetka kao oznaka da ispod postojećeg cjevovoda prolazi najmanje još jedan cjevovod ili kabel.

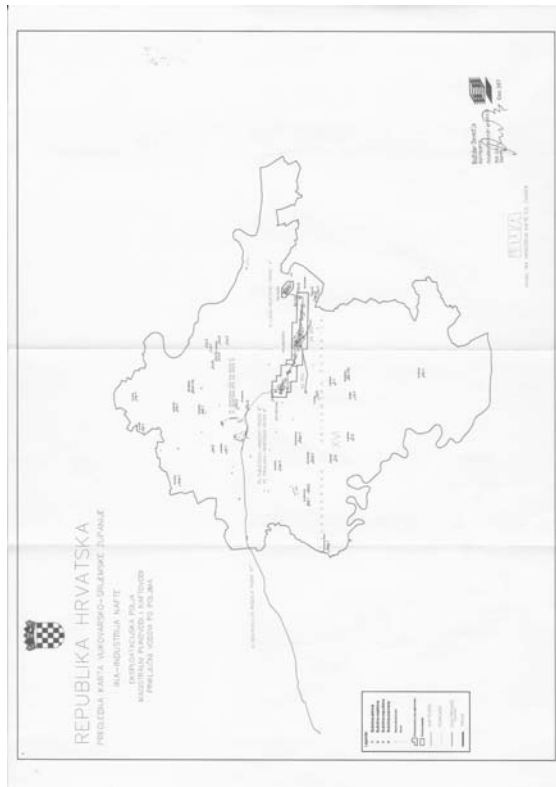
Na mjestima križanja i paralelnog hoda prometnica, željeznih pruga, vodotoka, kanalske mreže i dr. s našim instalacijama međusobna udaljenost definirana je posebnim propisima i sastavni je dio posebnih uvjeta.

Zaštitni sigurnosni prostor oko pojedinih građevina i instalacija određen je: Zakonom o osnovama sigurnosti transporta naftovodima i plinovodima (Sl. list 26/85), Zakona o rudarstvu (NN 56/13), Pravilnika o tehničkim normativima pri istraživanju i eksploataciji nafte, zemnih plinova i slojnih voda (Sl. list 43/79), Pravilnika o tehničkim uvjetima i normativima za siguran transport tekućih i plinovitih ugljikovodika magistralnim naftovodima i plinovodima te naftovodima i plinovoda za međunarodni transport (Sl. list 26/85) i Pravilnika o tehničkim uvjetima i normativima za određivanje minimalne udaljenosti objekata i cjevovoda i vlasništvo INA d.d., SD Istraživanje i proizvodnja nafte i plina od građevine u prostoru (oznaka projekta: 2842-E, rujan 2013. godine).

Kontakt osoba za sve dodatne informacije i podatke je:

Ana Kralj-Vrsalović, mob: 098 324 857.

Sretno!



IV. Izmjene i dopune Prostornog plana Vukovarsko-srijemske županije - Obvezni prilozi



SD ISTRAŽIVANJE I PROIZVODNJA NAFTE I PLINA
SEKTOR ZA RAZRADU POLJA

Avanija V. Hojčeva 10
Zagreb

Tel: 385 1 645 0518
Fax: 385 1 645 2322

Naš znak - Rb: 5000875/10-05-16/1354-222AK

Datum - Date: 10. svibnja 2016.

REPUBLIKA HRVATSKA
VUKOVARSKO-SRIJEMSKA ŽUPANIJA
Upravni odjel za prostorno uređenje,
gradnju i zaštitu okoliša
Županijska 9
32 000 VUKOVAR

Ujedno Vas molimo da kroz postupak IV. Izmjena i dopuna Prostornog plana Vukovarsko-srijemske županije omogućite neposrednu provedbu županijskog plana za zahvate od državnog značaja, odnosno konkretno za eksploatacijska polja ugljikovodika „Deletovci“, „Jlača“ i „Privleka“, koja se nalaze unutar administrativnih granica Vukovarsko-srijemske županije. Isti postupak trenutno se provodi u sklopu IV. Izmjena i dopuna Prostornog plana Bjelovarsko-bilogorske županije, a sukladno mišljenju Ministarstva građevinarstva i prostornoga uređenja KLASA: 350-01/15-02/531, URBROJ: 531-05-1-15-2, od 11. prosinca 2015. godine, kopiju kojeg Vam također dostavljamo u prilogu.

Kontakt osoba za sve dodatne informacije i podatke je:
Ana Kraj-Vrsalović, mob: 098 324 857, email: ana.kraj-vrsalovic@ina.hr.

Brežnol

PREDMET: IV. Izmjena i dopuna Prostornog plana Vukovarsko-srijemske županije
- očitovanje na Nacrt prijedloga u izradi -

Temeljem dopisa Župana Vukovarsko-srijemske županije KLASA: 351-01/16-01/04, URBROJ: 2196/1-01-16-3 od 27. travnja 2016. godine i materijala Nacrta prijedloga u izradi IV. Izmjena i dopuna Prostornog plana Vukovarsko-srijemske županije, dobivenih na sastanku u Upravnom odjelu za prostorno uređenje, gradnju i zaštitu okoliša Vukovarsko-srijemske županije, dana 9. svibnja 2016. godine, dostavljamo naše očitovanje.

Uvidom u materijale Nacrta prijedloga u izradi IV. Izmjena i dopuna Prostornog plana Vukovarsko-srijemske županije, utvrđene su određene neusklađenosti u podacima tekstualnog i grafičkog dijela – kartografski prikaz z.d. INFRASTRUKTURNI SUSTAVI - Eksploatacija i cijevni transport nafte i plina.


Iz tog razloga molimo Vas da u tekstualnom i grafičkom dijelu Plana izvedete sljedeće korekcije:

- Eksploatacijska polja nafte i plina potrebno je ispraviti u Eksploatacijska polja ugljikovodika;
- Magistralni planovi Deletovci – Rušćica potrebno je ispraviti u **magistralni natvodov DN300/50 MOS Deletovci – US Rušćica**.

U tu svrhu dostavljamo datoteka sa granicama eksploatacijskih polja ugljikovodika, besama postojećih vodova i objekata u nadležnosti SD Istraživanja i eksploatacija nafte i plina u dvj (6. zona) i GIS formatu (HTRS96), na CD-u u prilogu dopisa.

Također Vam dostavljamo Rješenja o utvrđivanju eksploatacijskih polja ugljikovodika „Deletovci“, „Jlača“ i „Privleka“ izdanih od strane Ministarstva gospodarske Republike Hrvatske.

Direktor Sektora za razradu polja



U prilogu:

1. Mišljenje Ministarstva građevinarstva i prostornoga uređenja KLASA: 350-01/15-02/531, URBROJ: 531-05-1-15-2, od 11. prosinca 2015. godine;
2. CD sa sljedećim datotekama:
 - > Rješenja o utvrđivanju EPU „Deletovci“ u pdf formatu;
 - > Rješenja o utvrđivanju EPU „Jlača“ u pdf formatu;
 - > Rješenja o utvrđivanju EPU „Privleka“ u pdf formatu;
 - > Karta Vukovarsko-srijemske županije sa granicama eksploatacijskih polja ugljikovodika „Deletovci“, „Jlača“ i „Privleka“, besama postojećih vodova i objekata u nadležnosti SD Istraživanja i eksploatacija nafte i plina u dvj formatu (6. zona)
 - > Podaci o granicama eksploatacijskih polja ugljikovodika „Deletovci“, „Jlača“ i „Privleka“, besama postojećih vodova i objekata u nadležnosti SD Istraživanja i eksploatacija nafte i plina u GIS formatu (HTRS96).

Dostavlja:

1. Direktorica Sektora Istraživanja, Liri Čota, dipl. ing.;
2. Direktorica Sektora proizvodnje nafte i plina, Davorina Tancor, dipl. ing.;
3. Direktorica Proizvodnje regije srednja i zapadna, Jelena Kijak, dipl. ing.;
4. Direktor Službe za odnose s državnim i lokalnom upravom (IPNP), Željko Tremac, dipl. ing.;
5. Arhiva, ovjete.

INA, d.d.	Ime i Prezime	Adresa i telefon	IBAN i BIC	Šifra poslovanja	Šifra poduzeća
INA, d.d.	INA, d.d.	INA, d.d.	INA, d.d.	INA, d.d.	INA, d.d.



REPUBLIKA HRVATSKA
MINISTARSTVO GRADNITELJSTVA
I PROSTORNOGA UREĐENJA
10000 Zagreb, Ulica Republike Austrije 20
Tel. 01/3782 444 Fax: 01/3782 822
Uprava za prostorno uređenje,
pravne poslove i programe Europske unije
KLASA: 350-01/15-02/531
URBROJ: 531-05-1-15-2
Zagreb, 11. prosinca 2015.

JU ZAVOD ZA PROSTORNO
UREĐENJE BIJELOVARSKO
BILOGORSKE ŽUPANIJE
n/r Ravnatelja

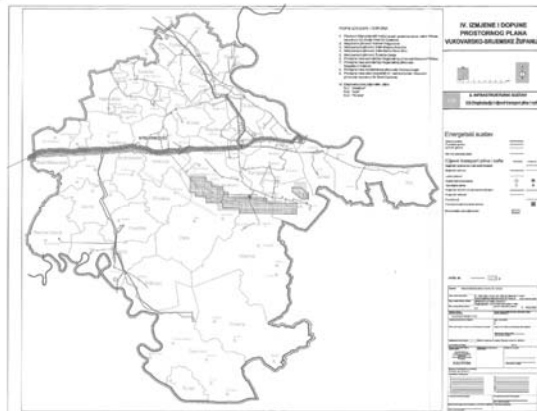
PREDMET: Zavod za prostorno uređenje Bjelovarsko - bilogorske županije, upit o
možnosti utvrđivanja neposredne provedbe prostornog plana županije
- odgovor, dijele se

VEZA: Vaš dopis: Klasa 350-02/12-01/01, Ubroj: 2103/1-08-15-10, od 25.11.2015.

Povodom vašeg upita ovom Ministarstvu može li se kroz postupak izmjene i dopune Prostornog plana Bjelovarsko - bilogorske županije, koji je sadržan u lijevku II, pred objavom javne rasprave, odrediti neposredna provedba plana za zahvate od državnog značaja - izmjena granica eksploatacijskih polja ugljikovodika, te trebalo li u tom smislu i dopuniti Odluku o izradi Izmjena i dopuna Prostornog plana Bjelovarsko bilogorske županije, nakon uvida u dostavljeni materijal dajemo sljedeći odgovor:

Prostornim planom županije moguće je odrediti neposrednu provedbu za pojedine zahvate državnog i županijskog značaja koji su određeni sukladno Uredbi o određivanju građevina, drugih zahvata u prostoru i površina državnog i područnog (regionalnog) značaja („Narodne novine“ br. 37/14 i 154/14), na način da se kroz tekstualni i grafički dio plana detaljno odrede uvjeti i način provedbe plana za iste, a u ovom slučaju za znak eksploatacijsko polje ugljikovodika koje se planira proširiti.

Nadalje, uvidom u Odluku o izradi predmetnog plana kao jedan od razloga za izradu navedena je i revizija rješenja istraživanja i eksploatacije mineralnih sirovina i termalnih voda te smo mišljenja da u tom smislu navedenu Odluku nije potrebno dopuniti.



IV. Izmjene i dopune Prostornog plana Vukovarsko-srijemske županije - Obvezni prilozi

INA
INDUSTRIJA NAFTE, d.d.
SD Istraživanje i proizvodnja nafte i plina
SEKTOR PODRSKE ISTRAŽIVANJU I PROIZVODNJI
Avenija V. Hlojeva 10
Zagreb

Tel: 385 1 645 0518
Fax: 385 1 645 2322

Nat. znak - Re: 50684776/17-06-15/1969-245/AK
Datum - Date: 8. srpnja 2015.

REPUBLIKA HRVATSKA
VUKOVARSKO-SRIJEMSKA ŽUPANIJA
Upravni odjel za prostorno uređenje,
gradnju i zaštitu okoliša
Županijska 9
32 000 VUKOVAR

PREDMET: IV. Izmjena i dopuna Prostornog plana Vukovarsko-srijemske županije - dostava zahtjeva -

Temeļjem Vašeg dopisa, Klasa: 350-02/15-03/10, Urbroj: 2196/1-14-01-15-2 od 15. lipnja 2015. godine, dostavljamo Vam naše zahtjeve za izradu IV. Izmjena i dopuna Prostornog plana Vukovarsko-srijemske županije.

Na području Vukovarsko-srijemske županije INA, d.d., u svojim planovima ima izgradnju jedne istražne bušotine Deletovci - 2 zadrž, koja je lokirana unutar granica odobrenog eksploatacijskog polja ugljikovodika (EPU) Privilaka i za koju je od Ministarstva gospodarstva Republike Hrvatske, dobivena Lokacijska dozvola, Klasa: UPI-350-05/13-01/195, Urbroj: 531-05-14-10, dana 25. ožujka 2014. godine. Ovisno o rezultatima dobivenih nakon izrade istražne bušotine moguće su daljnje akomodirane kao što su izgradnja sabirno-transportnog površinskog sustava ili izrada novih bušotina. Također je planirana izrada istražne bušotine Deletovci - 1 istok, kojim se želi uvrtiti postojanje rezervi ugljikovodika na istočnoj djeli eksploatacijskog polja ugljikovodika „Deletovci“ čime postoji mogućnost povećanja rezervi i količine eksploatacije ugljikovodika.

Na području Vukovarsko-srijemske županije nalaze se 3 eksploatacijska polja ugljikovodika na kojima je INA, d.d. nositelj odobrenja za EPU, odnosno sukladno Zakonu o istraživanju i eksploataciji ugljikovodika (NN 94/13 i 14/14) - ovlaštenik koncesije. To su EPU „Deletovci“, „Jača“ i „Privilaka“, sa pripadajućim objektima, bušotinama i cijevovodima.

INA, Industrija nafte d.d., Zagreb, sukladno Članku 66. Zakona o istraživanju i eksploataciji ugljikovodika (NN 94/13 i 14/14), dužna je kao nositelj odobrenja za eksploatacijska polja ugljikovodika (EPU), na području Republike Hrvatske, uskladi postojeća odobrenja s odredbama spomenutog zakona. U sklopu navedenog usklađenja, provodi se i postupak usklađenja granica eksploatacijskih polja ugljikovodika.

Sukladno navedenom proveden je postupak usklađenja granica polja za sva navedena eksploatacijska polja ugljikovodika te su od strane Ministarstva gospodarstva Republike Hrvatske dobivena Rješenja o utvrđivanju eksploatacijskih polja ugljikovodika, kojima su određene nove granice eksploatacijskih polja u HTRS96 sustavu, a koje Vam dostavljamo u prilogu ovog dopisa. Slijedom navedenog potrebno je, tijekom izrade predmetnih Izmjena i dopuna Prostornog plana, u grafičkim prikazima sortirati novoutvrdene granice eksploatacijskih polja ugljikovodika, koja se nalaze na području Vukovarsko-srijemske županije.

- Od cijevovoda na području Vukovarsko-srijemske županije važno je istaknuti:
- magistralni nativod DN 300/50 MCS Deletovci - US Rušćica, Slavonski Brod;
 - plovod DN 200/50 MCS Deletovci - MRS Vinkovci;
 - plovod DN 150/50 PC Privilaka - PMCS Vrapčana (koristi ga Plinara istočne Slavonije).

INA, d.d.	Ime	Adresa	Šifra	Ime	Adresa	Šifra	Ime	Adresa	Šifra		
INA, d.d.	Priloga	Zagreb	385 1 645 0518	INA, d.d.	Priloga	Zagreb	385 1 645 0518	INA, d.d.	Priloga	Zagreb	385 1 645 0518
INA, d.d.	Priloga	Zagreb	385 1 645 0518	INA, d.d.	Priloga	Zagreb	385 1 645 0518	INA, d.d.	Priloga	Zagreb	385 1 645 0518

- Dostavi:
1. Direktorica Sektora za istraživanje, Lili Čota, dipl. ing.
 2. Direktorica Sektora za proizvodnju i razradu polja za JIE, Davorka Tancer, dipl. ing.
 3. Direktorica Proizvodne regije istoka Hrvatska, Željana Kijac, dipl. ing.
 4. Direktor Službe za odnose s državnim i lokalnim upravama IPIPI, Zeljko Trnava, dipl. ing.
 5. Arhiva, cvjete.

Naši posebni uvjeti na osnovu propisanih dokumenata, odnose se na sigurnosni pejas od 100 m lijevo i desno od naših cijevovoda unutar kojega je potrebno zadržati uvjete prilikom bilo kakvih zahvata u tom prostoru. Posebnim uvjetima određujemo zaštitne pojaseve oko naših instalacija, a u ovisnosti sigurnosti ljudi i objekata u kojima žive ili borave ljudi. Zaštitne pojaseve definiramo prilikom izdavanja posebnih uvjeta kod gradnje stabilnih objekata koji nisu u funkciji naših instalacija.

Zaštitni pojasevi ovise o promjeru i radnom tlaku cijevovoda, a generalno zaštitni pojas iznosi 30 m lijevo i desno od osi cijevovoda (plovod, nativod, produktovd i slično). Unutar zaštitnog pojasa zabranjeno je graditi stabilne objekte namijenjene stalnom ili privremenom boravku ljudi, odnosno objekte koji nisu u funkciji proizvodnje nafte i plina.

- Uz primjena posebnih mjera zaštite, zaštitni pojas za cijevovode može biti:
- za promjer cijevovoda od 125 mm - 10 m;
 - za promjer cijevovoda od 125 mm do 300 mm - 15 m;
 - za promjer cijevovoda od 300 mm do 500 mm - 20 m;
 - za promjer cijevovoda veći od 500 mm - 30 m;

Oko izgrađene bušotine zaštitna i požarna zona iznosi 30 m u polupromjeru oko osi bušotine. Kod trajno napuštene bušotine (skvidirane - kanal bušotine se nalazi 1,5 - 2,0 metra pod zemljom), sigurnosna - zaštitna zona u kojoj je zabranjeno graditi objekte za boravak i rad ljudi iznosi 3,0 metra u polupromjeru oko osi kanala trajno napuštene bušotine.

U zeleznom pojasu širokom 5 m lijevo i desno od osi cijevovoda zabranjeno je saditi biljke čije korijenje raste dublje od 1 m, odnosno za koje je potrebno obrađivati zemljište dublje od 0,5 m.

Kod paralelnog vođenja infrastrukturnih instalacija (kablizacija, vodovod, plinovod, el. kablovi, tel. kablovi i ostalo) a našim instalacijama minimalna međusobna udaljenost mora biti 5 m, računajući od vanjskog ruba infrastrukturnih instalacija do vanjskog ruba naših instalacija.


Na mjestima križanja infrastrukturnih instalacija s našim instalacijama isto obavezno treba postaviti sigurne naše instalacije. Vertikalna udaljenost mora biti najmanje 0,5 m, računajući od dna kole našeg cijevovoda do gornje kole cijevovoda ili kabla koji se polaže. Kut križanja mora biti između 90° i 60°. Iznad mjesta križanja obavezno se postavlja počinna rešetka, kao oznaka mora biti između 90° i 60°.

Na mjestima križanja i paralelnog hoda prometnice, željezničke pruge, vodotoka, kanalske mreže i dr. s našim instalacijama međusobna udaljenost definirana je posebnim propisima i sastavni je dio posebnih uvjeta.

Zaštitni sigurnosni pejas oko pojedinih građevina i instalacija određen je Zakonom o osnovama sigurnosti transporta naftovodima i plinovodima (Sl. list 26/85), Zakonom o rudarstvu (NN 56/13 i 14/14), Pravilnikom o tehničkim normativima pri istraživanju i eksploataciji nafte, zemnih plinova i kojnih voda (Sl. list 43/78) i Pravilnikom o tehničkim normativima za siguran transport tekućih i plinovitih ugljikovodika magistralnim naftovodima i plinovodima te naftovodima i plinovodima za međunarodni transport (Sl. list 26/85).

Kontakt osoba za sva dodatna informiranja i podatke je:
Ana Kralj-Vrtačić, mob: 098 324 657.

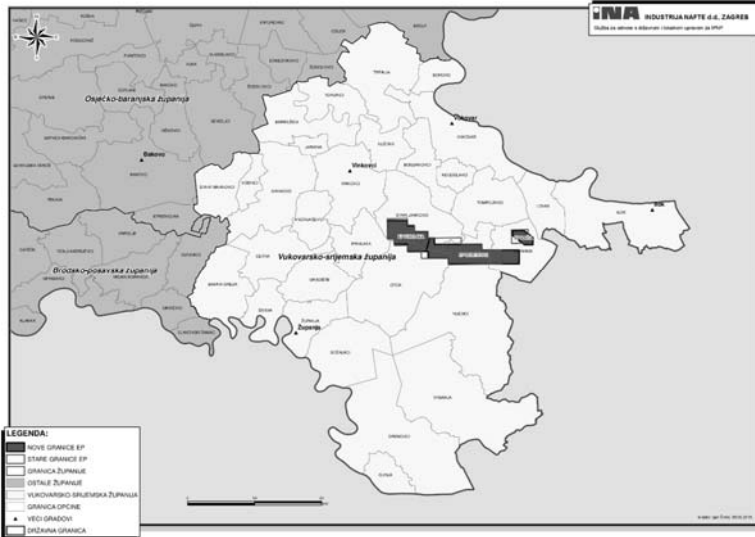
Sretno!



- Uputice:**
1. Kana administrativnih granica Vukovarsko-srijemske županije s utvrđenim eksploatacijskim poljima, izgrađenim i planiranim objektima i instalacijama INA, d.d., SD istraživanje i proizvodnja nafte i plina;
 2. Mapa Vukovarsko-srijemske županije s utvrdjenim starij i novim granicama eksploatacijskih polja na kojima je INA, d.d. ovlaštenik;
 3. Rješenja o utvrđivanju EPU Deletovci;
 4. Rješenje o utvrđivanju EPU Jača;
 5. Rješenje o utvrđivanju EPU Privilaka;
 6. CD s svim grafičkim novonavedenim planovima u pdf i drug formatu te svojim granicama EPU u drug i shp formatu.



IV. Izmjene i dopune Prostornog plana Vukovarsko-srijemske županije - Obvezni prilozi



REPUBLIKA HRVATSKA
MINISTARSTVO GOSPODARSTVA
UPRAVA ZA ENERGETIKU I RUDARSTVO
 Sektor za rudarstvo
 KLASA: UP/1-310-01/15-03/07
 URBROJ: 526-04-02/2-15-03
 Zagreb, 19. svibnja 2015. godine

Ministarstvo gospodarstva, Uprava za energetiku i rudarstvo, Sektor za rudarstvo, temeljem odredbi članka 8. stavka 1., članka 20., članka 61., članka 62. i članka 64. Zakona o rudarstvu (Narodne novine, broj 56/13. i 14/14.), povodom zahtjeva trgovačkog društva INA-INDUSTRIJA NAFTE d.d. Zagreb, broj: 50684776/21-01-15/1/209-AK, od 22. siječnja 2015. godine, donosi

RJEŠENJE
 o utvrđivanju eksploatacijskog polja ugljikovodika "Deletovci"

- Određuje se Republika Hrvatska kao nositelj eksploatacijskog polja ugljikovodika "Deletovci".
- Određuje se trgovačko društvo INA-INDUSTRIJA NAFTE d.d. Zagreb, OIB: 2775960625, kao ovlaštenik eksploatacijskog polja ugljikovodika "Deletovci" na temelju rješenja Republičkog komiteta za energetiku, industriju, rudarstvo i zanatstvo, Broj: UP/1-02-617/1984, od 11. svibnja 1984. godine, kojim je u skladu s tada važećom zakonskom regulativom pravnom preduku trgovačkog društva INA-INDUSTRIJA NAFTE d.d. Zagreb odobreno eksploatacijsko polje ugljikovodika "Deletovci". U zbirci isprava Ministarstva gospodarstva pohranjena je potvrda Trgovačkog suda u Zagrebu, Sudskog registra, oznaka: R3-24877/09, od 29. prosinca 2009. godine, kojom se utvrđuje da je trgovačko društvo INA-INDUSTRIJA NAFTE d.d. Zagreb, pravni nasljednik radne organizacije INA-NAFTAPLIN, Zagreb.
- Vrsta mineralne sirovine koja će se eksploatirati na eksploatacijskom polju "Deletovci" su ugljikovodici.
- Eksploatacijsko polje ugljikovodika "Deletovci" utvrđuje se na području Općine Stari Jankovci, Općine Nijemci, Općine Tovarnik i Grada Otok u Vukovarsko-srijemskoj županiji, sukladno obuhvaćenoj rezervi mineralnih sirovina potvrđenih rješenjem Ministarstva gospodarstva, Povjerenstva za utvrđivanje rezervi mineralnih sirovina, KLASA: UP/1-310-01/14-03/261; URBROJ: 526-04-02/2-15-05, od 06. ožujka 2015. godine i smjeltaju rudarskih objekata i postrojenja.
 Eksploatacijsko polje ugljikovodika "Deletovci", površine 33,06 km², ima oblik mnogokuta omeđenog spojnica vršnih točaka 1, 2, 3, 4, 5, 6, 7, 8, 9, 10, 11 i 12, koordinata kako slijedi:

Oznaka točke	Koordinate točaka				Dužina stranica, m
	HTRS96		HDKS		
	E	N	Y	X	
1	692 750,000	5 009 000,000	6 575 294,648	5 006 018,308	700,00
2	693 450,000	5 009 000,000	6 575 994,268	5 006 005,314	950,00
3	693 450,000	5 008 050,000	6 575 976,640	5 005 055,840	7 050,00
4	700 500,000	5 008 050,000	6 583 022,679	5 004 925,054	850,00
5	700 500,000	5 007 200,000	6 583 006,932	5 004 075,560	5 600,00
6	706 100,000	5 007 200,000	6 588 603,614	5 003 971,676	2 050,00
7	706 100,000	5 005 150,000	6 588 565,594	5 001 922,894	10 575,00
8	695 525,000	5 005 150,000	6 577 996,779	5 002 118,970	850,00
9	695 525,000	5 006 000,000	6 578 012,552	5 002 968,481	3 025,00
10	692 500,000	5 006 000,000	6 574 989,089	5 003 024,626	1 000,00
11	692 500,000	5 007 000,000	6 575 007,651	5 004 024,066	300,00
12	692 200,000	5 007 000,000	6 574 707,809	5 004 029,637	2 074,25
1	692 750,000	5 009 000,000	6 575 294,648	5 006 018,308	

5. Rješenjem Ministarstva gospodarstva, Povjerenstva za utvrđivanje rezervi mineralnih sirovina, KLASA: UP/1-310-01/14-03/261; URBROJ: 526-04-02/2-15-05, od 06. ožujka 2015. godine, potvrđene su količine i kvalitete rezervi ugljikovodika na eksploatacijskom polju "Deletovci", nalžno polje Deletovci, sa stanjem na dan 30. lipnja 2014. godine, po klasama i kategorijama, kako slijedi:

a) Količine nafte u jezilitima "c₁" i "c₂" po klasama i kategorijama u 10³ m³:

KLASE	KATEGORIJA		
	A	B	C ₁
1. Ukupne stvrdne rezerve	6 491,133	-	-
1.1. Bilančne	3 267,847	-	-
1.2. Izvambilančne	3 223,286	-	-
2. Pridobiveno od 01. I. - 30. VI. 2014. godine	20,114	-	-
3. Ukupno pridobiveno do 30. VI. 2014. godine	2 706,528	-	-
4. Preostale rezerve na dan obračuna	3 784,605	-	-
4.1. Bilančne	561,319	-	-
4.2. Izvambilančne	3 223,286	-	-
- nepridobive	3 223,286	-	-
- nerentabilne	-	-	-

Kakvoća nafte iz ležišta "c+H" i "z":

Gustoća (kod 15°C):	882	kg/m ³
API gustoća:	29	°API
Viskoznost (kod 30°C):	23,7	mPas
Sadržaj parafina:	9,3	% mas.
Sitišnje:	+20,00	°C

b) Količine plina otopljenog u nafti u ležištima "c+H" i "z", po klasama i kategorijama u 10⁶ m³:

KLASE	KATEGORIJA		
	A	B	C ₁
1. Ukupne utvrđene rezerve	261,723	-	-
1.1. Bilančne	129,560	-	-
1.2. Izvanbilančne	132,163	-	-
2. Pridobiveno od 1. I. - 30. VI. 2014. godine	1,161	-	-
3. Ukupno pridobiveno do 30. VI. 2014. godine	111,849	-	-
4. Preostale rezerve na dan obračuna	149,874	-	-
4.1. Bilančne	17,711	-	-
4.2. Izvanbilančne	132,163	-	-
- nepridobive	132,163	-	-
- necentabilne	-	-	-

Kakvoća plina otopljenog u nafti u ležištima "c+H" i "z":

CO ₂ :	0,31	vol.%
N ₂ :	0,88	vol.%
CH ₄ :	91,55	vol.%
C ₂ H ₆ :	2,81	vol.%
C ₃ H ₈ :	2,16	vol.%
i-C ₄ H ₁₀ :	0,53	vol.%
n-C ₄ H ₁₀ :	1,05	vol.%
i-C ₅ H ₁₂ :	0,25	vol.%
n-C ₅ H ₁₂ :	0,19	vol.%
C ₆ H ₁₄ :	0,17	vol.%
Relativna gustoća:	0,6347	(zrač=1)

c) Količine plina iz plinske kape u ležištu "c+H", po klasama i kategorijama u 10⁶ m³:

KLASE	KATEGORIJA		
	A	B	C ₁
1. Ukupne utvrđene rezerve	90,438	-	-
1.1. Bilančne	37,339	-	-
1.2. Izvanbilančne	53,099	-	-
2. Pridobiveno od 1. I. - 30. VI. 2014. godine	0,170	-	-
3. Ukupno pridobiveno do 30. VI. 2014. godine	19,714	-	-
4. Preostale rezerve na dan obračuna	70,724	-	-
4.1. Bilančne	17,625	-	-
4.2. Izvanbilančne	53,099	-	-
- nepridobive	53,099	-	-
- necentabilne	-	-	-

Kakvoća plina iz plinske kape u ležištu "c+H":

CO ₂ :	2,05	vol.%
N ₂ :	0,49	vol.%
CH ₄ :	91,38	vol.%
C ₂ H ₆ :	2,28	vol.%
C ₃ H ₈ :	2,02	vol.%
i-C ₄ H ₁₀ :	0,41	vol.%
n-C ₄ H ₁₀ :	0,79	vol.%
i-C ₅ H ₁₂ :	0,26	vol.%
n-C ₅ H ₁₂ :	0,18	vol.%
C ₆ H ₁₄ :	0,14	vol.%
Relativna gustoća:	0,6357	(zrač=1)

6. Trgovačko društvo INA-INDUSTRIJA NAFTE d.d. Zagreb dužno je do 31. kolovoza 2015. godine stabilizirati vršne točke eksploatacijskog polja ugljikovodika "Deletovci" i isto priklopiti na državnu geodetsku izmjera, te o tome obavijestiti s dokaznicama Ministarstvo gospodarstva.

7. Najmanje i najveće količine godišnje eksploatacije mineralnih sirovina na eksploatacijskom polju ugljikovodika "Deletovci" moraju biti u skladu s dinamičnim pridobivanjem ugljikovodika obradbenom Dopunskim rudarskim projektom eksploatacije ugljikovodika na eksploatacijskom polju "Deletovci" – Dopuna 2, provjerenim pod KLASA: UP/1-310-01/14-03/02; URBROJ: 526-04-02/2-14-5; od 20. ožujka 2014. godine.

8. Trgovačko društvo INA-INDUSTRIJA NAFTE d.d. Zagreb posjeduje: Glavni rudarski projekt za otvaranje, razradu i eksploataciju ležišta nafte i naftnog plina u eksploatacijskim poljima Deletovci, Privlaka i Ilača, od 22. svibnja 1984. godine; Dopunski rudarski projekti remoniranih rudarskih radova na naftnom polju "Privlaka" – tipski projekti, provjeren pod KLASA: UP/1-310-01/98-03/96; URBROJ: 526-04-99-06, od 26. siječnja 1999. godine; Dopunski rudarski projekti odlaganja slajne vode na naftnom polju Deletovci za bušotine Dt-12, 17, 33 i 44, provjeren pod KLASA: UP/1-310-01/98-03/163; URBROJ: 526-04-99-05; od 30. ožujka 1999. godine; Dopunski rudarski projekti eksploatacije ugljikovodika

na eksploatacijskom polju "Deletovci" – Dopuna 2, provjeren pod KLASA: UP/1-310-01/14-03/02; URBROJ: 526-04-02/2-14-5; od 20. ožujka 2014. godine.

9. Trgovačko društvo INA-INDUSTRIJA NAFTE d.d. Zagreb mora s Ministarstvom gospodarstva sklopiti ugovor o koncesiji za eksploataciju mineralnih sirovina na eksploatacijskom polju ugljikovodika "Deletovci" do 31. svibnja 2016. godine.

10. Eksploatacijsko polje ugljikovodika "Deletovci" upisano je u Knjizi III, list 28. Registra eksploatacijskih polja Ministarstva gospodarstva.

11. Utvrđeno eksploatacijsko polje ugljikovodika "Deletovci" vrijedi do 31. prosinca 2040. godine.

12. Danom donošenja ovog rješenja prestaje važiti rješenje Republičkog komiteta za energetiku, industriju, rudarstvo i zanatstvo, Broj: UP/1-02-617/1984, od 11. svibnja 1984. godine.

13. Vukovarsko-srijemska županija, Grad Otok Općina Stari Jankovci, Općina Nijemci i Općina Tovarnik dužni su odmah po zaprimanju rješenja o utvrđivanju eksploatacijskog polja postupiti sukladno odredbama članka 64. stavka 2. i 3. Zakona o rudarstvu.

Obrazloženje

Zahtjevom trgovačkog društva INA-INDUSTRIJA NAFTE d.d. Zagreb, broj: 506847/21-01-15/209-AK, od 22. siječnja 2015. godine, zatraženo je smanjenje/ukladienje granica eksploatacijskog polja ugljikovodika "Deletovci" s obuhvatom potvrđenih rezervi mineralnih sirovina i smještenjem rudarskih objekata i postrojenja.

Trgovačko društvo INA-INDUSTRIJA NAFTE d.d. Zagreb uz svoje zahtjev, dostavilo je:

- Rješenje Republičkog komiteta za energetiku, industriju, rudarstvo i zanatstvo, Broj: UP/1-02-617/1984, od 11. svibnja 1984. godine, kojim je prvotnom predniku trgovačkog društva INA-INDUSTRIJA NAFTE d.d. Zagreb odobreno eksploatacijsko polje ugljikovodika "Deletovci";
- Glavni rudarski projekt za otvaranje, razradu i eksploataciju ležišta nafte i naftnog plina u eksploatacijskim poljima Deletovci, Privlaka i Ilača, od 22. svibnja 1984. godine;
- Rješenje Republičkog komiteta za energetiku, industriju, rudarstvo i zanatstvo, Broj: UP/1-02-72/1986, od 10. ožujka 1986. godine, kojim je odobreno izvođenje rudarskih radova i eksploatacija nafte i naftnog plina na eksploatacijskom polju "Deletovci", "Privlaka" i "Ilača";
- Dopunski rudarski projekti remoniranih rudarskih radova na naftnom polju "Privlaka" – tipski projekti, provjeren pod KLASA: UP/1-310-01/98-03/96; URBROJ: 526-04-99-06, od 26. siječnja 1999. godine;
- Dopunski rudarski projekti odlaganja slajne vode na naftnom polju Deletovci za bušotine Dt-12, 17, 33 i 44, provjeren pod KLASA: UP/1-310-01/98-03/163; URBROJ: 526-04-99-05; od 30. ožujka 1999. godine;

6. Rješenje Ministarstva gospodarstva, KLASA: UP/1-310-01/99-03/66; URBROJ: 526-04-99-02, od 20. svibnja 1999. godine, kojim se odobrava izvođenje rudarskih radova i izgradnja rudarskih objekata i postrojenja na eksploatacijskom polju "Deletovci";

7. Dopunski rudarski projekti eksploatacije ugljikovodika na eksploatacijskom polju "Deletovci" – Dopuna 2, provjeren pod KLASA: UP/1-310-01/14-03/02; URBROJ: 526-04-02/2-14-5; od 20. ožujka 2014. godine;

8. Rješenje Ministarstva gospodarstva, KLASA: UP/1-310-01/15-03/08; URBROJ: 526-04-02/2-15-03, od 30. ožujka 2015. godine, o utvrđivanju eksploatacijskog polja ugljikovodika "Privlaka";

9. Zemljovid eksploatacijskog polja ugljikovodika "Deletovci" s ucrtanim obuhvatom potvrđenih rezervi mineralnih sirovina i smještenjem rudarskih objekata i postrojenja;

10. Dokaze da ne postoje zapreke iz članka 20. Zakona o rudarstvu;

10.1. Potvrda Ministarstva financija - Porezne uprave, Ured za VPO, KLASA: 034-04/2014-001/02815; URBROJ: 513-007-23-02/2014-01, od 20. svibnja 2014. godine, kojim se dokazuje da trgovačko društvo INA-INDUSTRIJA NAFTE d.d. Zagreb nema nepodmirena dugovanja s osnova javnih davanja u Republici Hrvatskoj, na dan 07. svibnja 2014. godine;

10.2. Potvrda Ministarstva gospodarstva, Uprave za inspeksijske poslove u gospodarstvu, Sektora nadzora u području rudarstva, elektroenergetike i opreme pod tlakom, Službe nadzora u području rudarstva, KLASA: 310-09/14-03/69; URBROJ: 526-12-02-01/3-14-2, od 12. svibnja 2014. godine, da protiv trgovačkog društva INA-INDUSTRIJA NAFTE d.d. Zagreb nije pokretan postupak s osnove nezakonitog istraživanja i/ili eksploatacije mineralnih sirovina;

10.3. Otkrivanje, Ministarstva financija, KLASA: 310-01/14-03/23; URBROJ: 513-06-02-14-74, od 12. ožujka 2014. godine;

10.4. Potvrda Ministarstva zaštite okoliša i prirode, Uprave za inspeksijske poslove, KLASA: 351-02/14-77/03; URBROJ: 517-081-3-3-14-3, od 03. travnja 2014. godine;

10.5. Potvrda Državnog ureda za upravljanje državnom imovinom, KLASA: 401-01/14-01/1; URBROJ: 536-02/10-2014-53; od 29. svibnja 2014. godine, kojim se dokazuje da trgovačko društvo INA-INDUSTRIJA NAFTE d.d. Zagreb nema nepodmirena dugovanja s osnove korištenja tume i/ili šumskog zemljišta ili poljoprivrednog zemljišta u svrhu eksploatacije mineralnih sirovina u Republici Hrvatskoj;

10.6. Potvrda Ministarstva gospodarstva, Uprave za energetiku i rudarstvo, Sektora za rudarstvo, KLASA: 310-01/14-03/51; URBROJ: 526-04-02-01-02/1-14-02, od 18. listopada 2014. godine, kojim se dokazuje da trgovačko društvo INA-INDUSTRIJA NAFTE d.d. Zagreb nema nepodmirena dugovanja s osnove naknade za istraživanje i/ili eksploataciju mineralnih sirovina u Republici Hrvatskoj;

U skladu s obuhvatom rezervi mineralnih sirovina potvrđenih rješenjem Ministarstva gospodarstva, Povjerenstva za utvrđivanje rezervi mineralnih sirovina, KLASA: UP/1-310-01/14-03/261; URBROJ: 526-04-02/2-15-05, od 06. ožujka 2015. godine i smještanjem rudarskih objekata i postrojenja, Ministarstvo gospodarstva je utvrdilo da je zahtjev trgovačkog društva INA-INDUSTRIJA NAFTE d.d. Zagreb za smanjenje/ukladienje površine eksploatacijskog polja ugljikovodika "Deletovci", odobreno rješenjem Republičkog komiteta za energetiku, industriju, rudarstvo i zanatstvo, Broj: UP/1-02-617/1984, od 11. svibnja 1984. godine, opravdan i vjerodostojan.

IV. Izmjene i dopune Prostornog plana Vukovarsko-srijemske županije - Obvezni prilozi

Izvršen Ministarstva gospodarstva, Uprave za inspeksijske poslove u gospodarstvu, KLASA: 310-09/15-01/83; URBROJ: 556-12-02-01/2-15-2, od 03. travnja 2015. godine, utvrđeno je da su na prostoru odobrenog eksploatacijskog polja ugljikovodika "Deletovci" koji je isključen iz granica smanjenog/usklađenog eksploatacijskog polja ugljikovodika "Deletovci" provedene mjere sanacije rudarskih objekata i postrojenja.

Slijedom iskaznog buduću su izmjenu izvjeti odredeni Zakonom o rudarstvu, Ministarstvo gospodarstva je povodom zahtjeva trgovačkog društva INA-INDUSTRIJA NAFTE d.d. Zagreb donijelo rješenje kao u izvještju.

Liputa o pravnom ličju:

Ovo rješenje je izvršeno u upravnom postupku, te se protiv njega ne može izjaviti žalba, ali se može pokrenuti upravni spor pred Upravnim sudom u Zagrebu. Upravni spor se pokreće tužbom koja se podnosi u roku od 30 dana dostave ovog rješenja i predaje se neposredno ili preporučeno poštom Upravnom sudu u Zagrebu.

Državni biljezi emisije Republike Hrvatske sukladno tarifnom broju 1. i tarifnim broju 2. Tarife upravnih pristojbi, Zakona o upravnim pristojbama (Narodne novine, broj 8/96., 77/96., 95/97., 131/97., 68/98., 66/99., 145/99., 30/00., 116/00., 163/03., 17/04., 110/04., 141/04., 150/05., 153/05., 129/06., 117/07., 25/08., 60/08., 20/10., 69/10., 126/11., 112/12., 19/13., 80/13., 40/14., 64/14., 87/14. i 94/14.) u iznosu od 1000 kn, najbližji su i poništeni na zahtjeva.

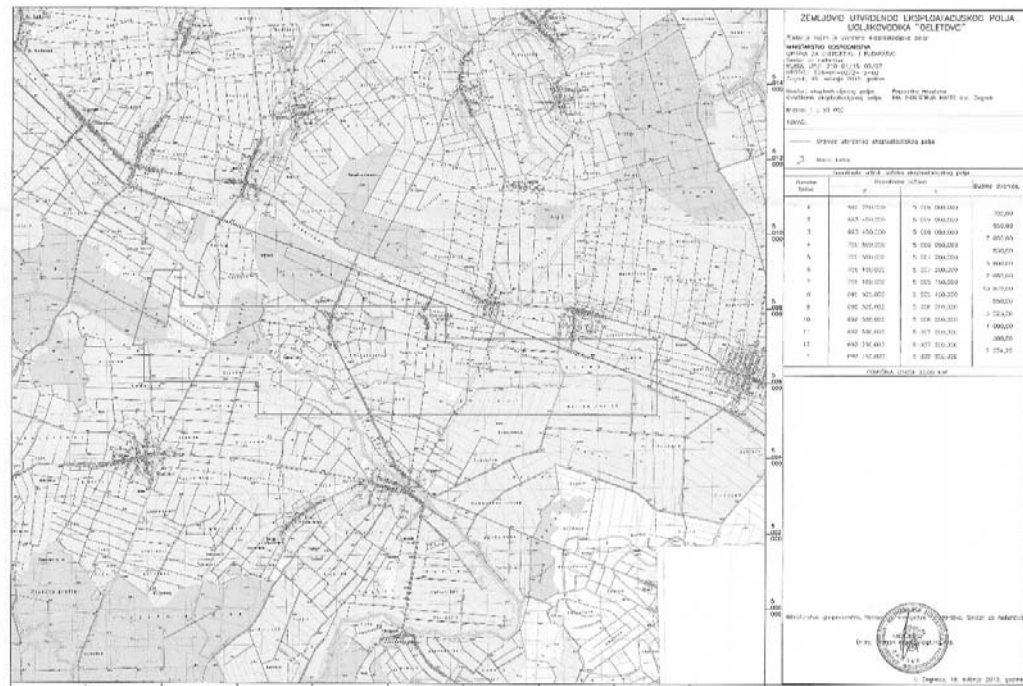


4. MINISTARSTVO GRADITELJSTVA I PROSTORNOG UREĐENJA
10 000 ZAGREB, Ulica Republike Austrije 20
- uz prilog
5. VUKOVARSKO-SRIJEMSKA ŽUPANIJA
Grad Otok
32252 OTOK, Trg kralja Tomislava 6 a
- uz prilog
6. VUKOVARSKO-SRIJEMSKA ŽUPANIJA
Općina Stari Jankovci
32 241 STARI JANKOVCI, Dr. Franje Tuđmana 1
- uz prilog
7. VUKOVARSKO-SRIJEMSKA ŽUPANIJA
Općina Nijemci
32 245 NIJEMCI, Trg kralja Tomislava 6
- uz prilog
8. VUKOVARSKO-SRIJEMSKA ŽUPANIJA
Općina Tovarnik
32249 TOVARNIK, Antuna Gustava Matoša 2
- uz prilog
9. VUKOVARSKO-SRIJEMSKA ŽUPANIJA
32000 VUKOVAR, Županijska 9
- uz prilog
10. MINISTARSTVO POLJOPRIVREDE
Uprava vodnoga gospodarstva
10 000 ZAGREB, Ulica grada Vukovara 220
- uz prilog
11. DRŽAVNI URED ZA UPRAVLJANJE DRŽAVNOM IMOVINOM
10 000 ZAGREB, Dežmanova ulica 10
12. MINISTARSTVO ZAŠTITE OKOLIŠA I PRIRODE
10 000 ZAGREB, Radnička cesta 80
- uz prilog
13. Uprava za inspeksijske poslove u gospodarstvu, ovdje
14. Zbirka isprava eksploatacijskih polja, ovdje

Prilog: Zemljovid utvrđenog eksploatacijskog polja ugljikovodika "Deletovci" (Mjerilo 1 : 50 000).

DOSTAVITI:

1. Trgovačko društvo INA-INDUSTRIJA NAFTE d.d.
SD Istraživanje i proizvodnja nafte i plina
10 000 ZAGREB, Avenija Većeslava Holjeveca 10
- uz prilog
2. URED DRŽAVNE UPRAVE U VUKOVARSKO-SRIJEMSKOJ ŽUPANIJ
Služba za gospodarstvo
42 000 VUKOVAR, Županijska 11
- uz prilog
3. MINISTARSTVO FINANCIJA
Registar koncesija
10 000 ZAGREB, Kataničeva 5



IV. Izmjene i dopune Prostornog plana Vukovarsko-srijemske županije - Obvezni prilozi

U-5064776/27-01-15/300-4



REPUBLIKA HRVATSKA
MINISTARSTVO GOSPODARSTVA
UPRAVA ZA ENERGETIKU I RUDARSTVO
Sektor za rudarstvo
KLASA: UPI-310-01/15-03/10
URBROJ: 526-04-02/2-15-03
Zagreb, 19. svibnja 2015. godine

Ministarstvo gospodarstva, Uprava za energetiku i rudarstvo, Sektor za rudarstvo, temeljem odredbi članka 8. stavka 1., članka 20., članka 61., članka 62. i članka 64. Zakona o rudarstvu (Narodne novine, broj 56/13. i 14/14.), povodom zahtjeva trgovačkog društva INA-INDUSTRIJA NAFTAE d.d. Zagreb, broj: 50684776/27-01-15/300-AK, od 28. siječnja 2015. godine, donosi

RJEŠENJE o utvrđivanju eksploatacijskog polja ugljikovodika "Ilača"

- Određuje se Republika Hrvatska kao nositelj eksploatacijskog polja ugljikovodika "Ilača".
- Određuje se trgovačko društvo INA-INDUSTRIJA NAFTAE d.d. Zagreb, OIB: 2775960625, kao ovlaštenik eksploatacijskog polja ugljikovodika "Ilača" na temelju rješenja Republičkog komiteta za energetiku, industriju, rudarstvo i znanstvo, Broj: UPI-02-376/1984, od 26. ožujka 1984. godine, kojim je u skladu s tada važećom zakonskom regulativom pravnom predniku trgovačkog društva INA-INDUSTRIJA NAFTAE d.d. Zagreb odobreno eksploatacijsko polje ugljikovodika "Ilača". U zbirci isprava Ministarstva gospodarstva potvrđena je potvrda Trgovačkog suda u Zagrebu, Sudskog registra, oznaka: R3-2487709, od 29. prosinca 2009. godine, kojom se utvrđuje da je trgovačko društvo INA-INDUSTRIJA NAFTAE d.d. Zagreb, pravni sljednik radne organizacije INA-NAFTAPLIN, Zagreb.
- Vrsta mineralne sirovine koja će se eksploatirati na eksploatacijskom polju "Ilača" su ugljikovodici.
- Eksploatacijsko polje ugljikovodika "Ilača" utvrđuje se na području Općine Tovarnik, u Vukovarsko-srijemskoj županiji, sukladno obuhvatu rezervi mineralnih sirovina potvrđenih rješenjem Ministarstva gospodarstva, Povjerenstva za utvrđivanje rezervi mineralnih sirovina, KLASA: UPI-310-01/13-03/67; URBROJ: 526-03-03-02/2-13-05, od 13. svibnja 2013. godine i smješljaju rudarskih objekata i postrojenja.
Eksploatacijsko polje ugljikovodika "Ilača", površine 4,47 km², ima oblik šestokutna omeđenog spojnica vrhni točaka 1, 2, 3, 4, 5 i 6, koordinata kako slijedi:

Oznaka točke	Koordinate točaka				Dužina stranica, m
	ITRS96		HDKS		
	E	N	Y	X	
1	705 100,000	5 010 100,000	6 587 657,955	5 006 888,514	1 700,00
2	706 800,000	5 010 100,000	6 589 356,950	5 006 856,989	1 680,03
3	708 150,000	5 009 100,000	6 590 687,586	5 005 832,534	1 100,00
4	708 150,000	5 008 000,000	6 590 667,186	5 004 733,178	1 250,00
5	706 900,000	5 008 000,000	6 589 417,951	5 004 756,365	2 280,35
6	705 100,000	5 009 400,000	6 587 644,977	5 006 188,927	700,00
1	705 100,000	5 010 100,000	6 587 657,955	5 006 888,514	

- Rješenjem Ministarstva gospodarstva, Povjerenstva za utvrđivanje rezervi mineralnih sirovina, KLASA: UPI-310-01/13-03/67; URBROJ: 526-03-03-02/2-13-05, od 13. svibnja 2013. godine, potvrđene su količina i kvalitete rezervi ugljikovodika na eksploatacijskom polju "Ilača", sa starijem na dan 31. prosinac 2012. godine, po klasama i kategorijama, kako slijedi:

a) Količine nafte u ležištu Ilača po klasama i kategorijama u 10³ m³:

KLASE	KATEGORIJA		
	A	B	C ₁
1. Ukupne utvrđene rezerve	985,391	-	-
1.1. Bilančne	278,387	-	-
1.2. Izvanbilančne	706,004	-	-
2. Pridobiveno u 2012. godini	3,718	-	-
3. Ukupno pridobiveno do 31. XII. 2012. godine	240,654	-	-
4. Preostale rezerve na dan obračuna	743,737	-	-
4.1. Bilančne	37,733	-	-
4.2. Izvanbilančne	706,004	-	-
- nepridobive	706,004	-	-
- nerentabilne	-	-	-

Kakvoća nafte iz ležišta Ilača:

Gustoća:	878,0	kg/m ³
API gustoća:	29,7	°API
Viskoznost (kod 30°C):	22,1	mPa.s
Sadržaj parafina:	6,1	% tež.
Sadržaj sumpora:	0,6	% tež.
Sitnište:	+10,5	°C

b) Količine plina otopljenog u nafti u ležištu Ilača, po klasama i kategorijama u 10³ m³:

KLASE	KATEGORIJA		
	A	B	C ₁
1. Ukupne utvrđene rezerve	50,686	-	-
1.1. Bilančne	19,290	-	-
1.2. Izvanbilančne	31,396	-	-
2. Pridobiveno u 2012. godini	0,166	-	-
3. Ukupno pridobiveno do 31. XII. 2012. godine	18,222	-	-
4. Preostale rezerve na dan obračuna	32,464	-	-
4.1. Bilančne	1,068	-	-
4.2. Izvanbilančne	31,396	-	-
- nepridobive	31,396	-	-
- nerentabilne	-	-	-

Kakvoća plina otopljenog u nafti iz ležišta Ilača:

CO ₂ :	0,41	vol.%
N ₂ :	0,49	vol.%
CH ₄ :	86,71	vol.%
C ₂ H ₆ :	2,99	vol.%
C ₃ H ₈ :	4,26	vol.%
i-C ₄ H ₁₀ :	0,88	vol.%
n-C ₄ H ₁₀ :	2,08	vol.%
i-C ₅ H ₁₂ :	0,54	vol.%
n-C ₅ H ₁₂ :	0,61	vol.%
C ₆ H ₁₄ :	1,03	vol.%
Relativna gustoća (zrak=1):	0,7107	

c) Količine plina iz plinske kape u ležištu Ilača, po klasama i kategorijama u 10⁶ m³:

KLASE	KATEGORIJA		
	A	B	C ₁
1. Ukupne utvrđene rezerve	21,399	-	-
1.1. Bilančne	17,094	-	-
1.2. Izvanbilančne	4,305	-	-
2. Pridobiveno u 2012. godini	0,215	-	-
3. Ukupno pridobiveno do 31. XII. 2012. godine	14,427	-	-
4. Preostale rezerve na dan obračuna	6,972	-	-
4.1. Bilančne	2,667	-	-
4.2. Izvanbilančne	4,305	-	-
- nepridobive	4,305	-	-
- nerentabilne	-	-	-

Kakvoća plina iz plinske kape u ležištu Ilača:

CO ₂ :	0,18	vol.%
N ₂ :	0,05	vol.%
CH ₄ :	94,66	vol.%
C ₂ H ₆ :	1,46	vol.%
C ₃ H ₈ :	1,78	vol.%
i-C ₄ H ₁₀ :	0,31	vol.%
n-C ₄ H ₁₀ :	0,73	vol.%
i-C ₅ H ₁₂ :	0,18	vol.%
n-C ₅ H ₁₂ :	0,21	vol.%
C ₆ H ₁₄ :	0,44	vol.%
Relativna gustoća (zrak=1):	0,615	

- Trgovačko društvo INA-INDUSTRIJA NAFTAE d.d. Zagreb dužno je do 31. kolovoza 2015. godine stabilizirati vršne točke eksploatacijskog polja ugljikovodika "Ilača" i isto priključiti na državnu geodetsku izmjernu, te o tome obavijestiti s dokaznicama Ministarstva gospodarstva.

- Najmanje i najveće količine godišnje eksploatacije mineralnih sirovina na eksploatacijskom polju ugljikovodika "Ilača" moraju biti u skladu s dinamikom pridobivanja ugljikovodika obrađenom Dopunskim rudarskim projektom eksploatacije ugljikovodika na eksploatacijskom polju "Ilača" - Dopuna 1, provjerenim pod KLASA: UPI-310-01/14-03/73; URBROJ: 526-04-02/2-14-2; od 09. travnja 2014. godine.

- Trgovačko društvo INA-INDUSTRIJA NAFTAE d.d. Zagreb posjeduje Glavni rudarski projekt za otvaranje, razradu i eksploataciju ležišta nafte i naftnog plina u eksploatacijskim poljima Deletovci, Ilača i Privlaka provjeren dana 22. svibnja 1984. godine, Dopunski rudarski projekt remontnih rudarskih radova na naftnom polju "Privlaka" - tipski projekt, provjeren pod KLASA: UPI-310-01/98-03/96; URBROJ: 526-04-99-06, od 26. siječnja 1999. godine i Dopunski rudarski projekt eksploatacije ugljikovodika na eksploatacijskom polju "Ilača" - Dopuna 1, provjeren pod KLASA: UPI-310-01/14-03/73; URBROJ: 526-04-02/2-14-2; od 09. travnja 2014. godine.

- Trgovačko društvo INA-INDUSTRIJA NAFTAE d.d. Zagreb mora s Ministarstvom gospodarstva sklopiti ugovor o koncesiji za eksploataciju mineralnih sirovina na eksploatacijskom polju ugljikovodika "Ilača" do 31. svibnja 2016. godine.

- Eksploatacijsko polje ugljikovodika "Ilača" upisano je u Knjizi III, list 26. Registra eksploatacijskih polja Ministarstva gospodarstva.

- Utvrđeno eksploatacijsko polje ugljikovodika "Ilača" vrijedi do 31. prosinca 2037. godine.

- Danom donošenja ovog rješenja prestaje važiti rješenje Republičkog komiteta za energetiku, industriju, rudarstvo i znanstvo, Broj: UPI-02-376/1984, od 26. ožujka 1984. godine.

- Vukovarsko-srijemska županija i Općina Tovarnik dužni su odmah po zaprimanju rješenja o utvrđivanju eksploatacijskog polja postupiti sukladno odredbama članka 64. stavka 2. i 3. Zakona o rudarstvu.

Obrazloženje

Zahjevom trgovačkog društva INA-INDUSTRIJA NAFTE d.d. Zagreb, broj: 50684776/27-01-15/300-AK, od 28. siječnja 2015. godine, zatraženo je smanjenje/usklađenje granica eksploatacijskog polja ugljikovodika "Ilača" s obuhvatom potvrđenih rezervi mineralnih sirovina i smještanjem rudarskih objekata i postrojenja.

Trgovačko društvo INA-INDUSTRIJA NAFTE d.d. Zagreb uz svoje zahtjev, dostavilo je:

1. Republičkog komiteta za energetiku, industriju, rudarstvo i zanatstvo, Broj: UPI-02-376/1984, od 26. ožujka 1984. godine, kojim je pravom predniku trgovačkog društva INA-INDUSTRIJA NAFTE d.d. Zagreb odobreno izvođenje rudarskih radova i eksploatacijskog polja ugljikovodika "Ilača";
2. Glavni rudarski projekt za otvaranje, razradu i eksploataciju ležišta nafte i naftnog plina u eksploatacijskim poljima "Deletovci", "Ilača" i "Privlaka" provjeren dana 22. svibnja 1984. godine;
3. Rješenje Republičkog komiteta za energetiku, industriju, rudarstvo i zanatstvo, Broj: UPI-02-72/1986, od 10. ožujka 1986. godine, kojim je pravom predniku trgovačkog društva INA-INDUSTRIJA NAFTE d.d. Zagreb odobreno izvođenje rudarskih radova i eksploatacija nafte i naftnog plina u eksploatacijskim poljima "Deletovci", "Ilača" i "Privlaka";
4. Dopunski rudarski projekt remoniranih rudarskih radova na naftnom polju "Privlaka" – tipski projekt, provjeren pod KLASA: UPI-310-01/98-03/96; URBROJ: 526-04-99-06, od 26. siječnja 1999. godine;
5. Dopunski rudarski projekt eksploatacije ugljikovodika na eksploatacijskom polju "Ilača" - Dopuna 1, provjeren pod KLASA: UPI-310-01/14-03/73; URBROJ: 526-04-02/2-14-2, od 09. travnja 2014. godine;
6. Zemljovid eksploatacijskog polja ugljikovodika "Ilača" s ucertanim obuhvatom potvrđenih rezervi mineralnih sirovina i smještanjem rudarskih objekata i postrojenja;
7. Dokaz da ne postoje zapreke iz članka 20. Zakona o rudarstvu;
- 7.1. Potvrdu Ministarstva financija - Porucne uprave, Ured za VPO, KLASA: 034-04/2014-001/02465; URBROJ: 513-007-23-02/2014-01, od 07. svibnja 2014. godine, kojom se dokazuje da trgovačko društvo INA-INDUSTRIJA NAFTE d.d. Zagreb nema nepodmirena dugovanja s osnova javnih davanja u Republici Hrvatskoj, na dan 07. svibnja 2014. godine;
- 7.2. Potvrdu Ministarstva gospodarstva, Uprave za inspeksijske poslove u gospodarstvu, Sektora nadzora u području rudarstva, elektroenergetike i opreme pod tlakom, Službe nadzora u području rudarstva, KLASA: 310-09/14-03/49; URBROJ: 526-12-02-01/2-14-4, od 24. veljače 2014. godine, da protiv trgovačkog društva INA-INDUSTRIJA NAFTE d.d. Zagreb nije pokretan postupak s osnove nezakonitog istraživanja i/ili eksploatacije mineralnih sirovina;
- 7.3. Potvrdu Ministarstva zaštite okoliša i prirode, Uprave za inspeksijske poslove, KLASA: 351-03/14-77/02; URBROJ: 517-08-1-3-3-14-5, od 21. svibnja 2014. godine, kojom se dokazuje da trgovačko društvo INA-INDUSTRIJA NAFTE d.d. Zagreb nema neispunjenih obveza u sanaciji i zaštiti okoliša na eksploatacijskom polju ugljikovodika "Molve";
- 7.4. Očlovanje, Ministarstva financija, KLASA: 310-01/14-03/23; URBROJ: 513-06-02-14-26, od 07. veljače 2014. godine;

7.5. Potvrdu Državnog ureda za upravljanje državnom imovinom, KLASA: 401-01/14-01/1; URBROJ: 536-02/10-2014-16; od 19. ožujka 2014. godine kojom se dokazuje da trgovačko društvo INA-INDUSTRIJA NAFTE d.d. Zagreb nema nepodmirena dugovanja s osnova korištenja šume i/ili šumskog zemljišta ili poljoprivrednog zemljišta u svrhu eksploatacije mineralnih sirovina u Republici Hrvatskoj;

7.6. Potvrdu Ministarstva gospodarstva, Uprave za energetiku i rudarstvo, Sektora za rudarstvo, klasa: 310-01/14-03/333; urbroj: 526-04-02-01-02/1-14-02, od 16. listopada 2014. godine, kojom se dokazuje da trgovačko društvo INA-INDUSTRIJA NAFTE d.d. Zagreb nema nepodmirena dugovanja s osnova naknade za istraživanje i/ili eksploataciju mineralnih sirovina u Republici Hrvatskoj;

Uvidom u obuhvat rezervi mineralnih sirovina potvrđenih rješenjem Ministarstva gospodarstva, rada i poduzetništva, Povjerenstva za utvrđivanje rezervi mineralnih sirovina, KLASA: UPI-310-01/13-03/67; URBROJ: 526-03-03-02/2-13-05, od 13. svibnja 2013. godine i smještanju rudarskih objekata i postrojenja, Ministarstvo gospodarstva je utvrdilo da je zahtjev trgovačkog društva INA-INDUSTRIJA NAFTE d.d. Zagreb za smanjenje/usklađenje površine eksploatacijskog polja ugljikovodika "Ilača", odobrenog rješenjem Republičkog komiteta za energetiku, industriju, rudarstvo i zanatstvo, Broj: UPI-02-376/1984, od 26. ožujka 1984. godine, opravdan i vjerodostojan.

Izvrškem Ministarstva gospodarstva, Uprave za inspeksijske poslove u gospodarstvu, KLASA: 310-09/15-01/85; URBROJ: 526-12-02-01/2-15-2, od 03. travnja 2015. godine, utvrdeno je da na prostoru odobrenog eksploatacijskog polja ugljikovodika "Ilača" koji je isključen iz granica smanjenog/usklađenog eksploatacijskog polja ugljikovodika "Ilača" nisu izvedeni rudarski radovi, odnosno bušotine.

Slijedom iskazano, budući su ispunjeni uvjeti određeni Zakonom o rudarstvu, Ministarstvo gospodarstva je povodom zahtjeva trgovačkog društva INA-INDUSTRIJA NAFTE d.d. Zagreb donijelo rješenje kao u izrijeci.

Uputa o pravnom lijeku:

Ovo rješenje je izvršeno u upravnom postupku, te se protiv njega ne može izjaviti žalbu, niti se može pokrenuti upravni spor pred Upravnim sudom u Zagrebu. Upravni spor se pokreće tužbom koja se podnosi u roku od 30 dana dostave ovog rješenja i predaje se neposredno ili preporučeno poštom Upravnom sudu u Zagrebu.

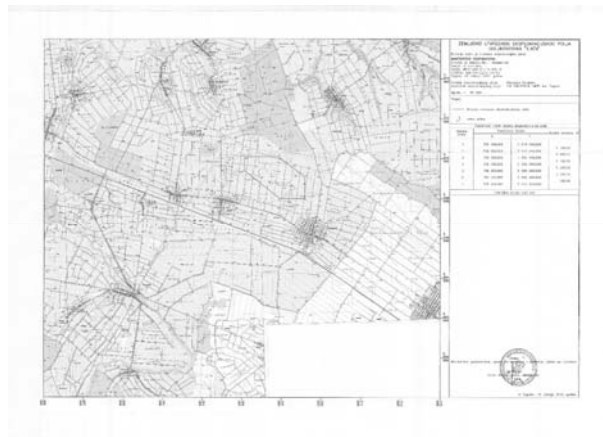
Državni biljezi emisije Republike Hrvatske sukladno tarifnom broju 1. i tarifnom broju 2. Tarife upravnih pristojbi, Zakona o upravnim pristojbama (Narodne novine, broj 83/96, 72/96, 95/97, 131/97, 68/98, 66/99, 145/99, 30/00, 116/00, 163/03, 17/04, 110/04, 141/04, 150/05, 153/05, 129/06, 117/07, 25/08, 60/08, 20/10, 69/10, 120/11, 112/12, 19/13, 80/13, 40/14, 64/14, 87/14 i 94/14) u iznosu od 70,00 kn, nalijepljeni su i poštišteni na zahtjevu.



Prilog: Zemljovid utvrđenog eksploatacijskog polja ugljikovodika "Ilača" (Mjerilo 1 : 50 000).

DOSTAVITI:

1. Trgovačko društvo INA-INDUSTRIJA NAFTE d.d. SD Istraživanje i proizvodnja nafte i plina 10 000 ZAGREB, Avenija Većeslava Holjeveca 10 - uz prilog
2. URED DRŽAVNE UPRAVE U VUKOVARSKO-SRIJEMSKOJ ŽUPANIJ Služba za gospodarstvo i imovinsko-pravne poslove 32 000 VUKOVAR, Županijska 11 - uz prilog
3. MINISTARSTVO FINANCIJA Regijna koncepcija 10 000 ZAGREB, Katančićeva 5
4. MINISTARSTVO GRADITELJSTVA I PROSTORNOG UREĐENJA 10 000 ZAGREB, Ulica Republike Austrije 20 - uz prilog
5. VUKOVARSKO-SRIJEMSKA ŽUPANIJA Općina Tovarnik 32 249 TOVARNIK, Antuna Gustava Matoša 2 - uz prilog
6. VUKOVARSKO-SRIJEMSKA ŽUPANIJA 32 000 VUKOVAR, Županijska 9 - uz prilog
7. MINISTARSTVO POLJOPRIVREDE Uprava vodnoga gospodarstva 10 000 ZAGREB, Ulica grada Vukovara 220 - uz prilog
8. DRŽAVNI URED ZA UPRAVLJANJE DRŽAVNOM IMOVINOM 10 000 ZAGREB, Dežmanova ulica 10
9. MINISTARSTVO ZAŠTITE OKOLIŠA I PRIRODE 10 000 ZAGREB, Radnička cesta 80 - uz prilog
10. Uprava za inspeksijske poslove u gospodarstvu, ovdje
11. Zbirka isprava eksploatacijskih polja, ovdje



IV. Izmjene i dopune Prostornog plana Vukovarsko-srijemske županije - Obvezni prilozi



5.06.94336/03-04-15/1/1137

Ministarstvo gospodarstva, Uprava za energetiku i rudarstvo, Sektor za rudarstvo temeljem odredbi članka 8. stavka 1., članka 20., članka 61., članka 62. i članka 64. Zakona o rudarstvu (Narodne novine, broj 56/13. i 14/14.), povodom zahtjeva trgovačkog društva INA-INDUSTRIJA NAFTE d.d. Zagreb, broj: 50684776/21-01-15/210-AK, od 22. siječnja 2015. godine, donosi

RJEŠENJE
o utvrđivanju eksploatacijskog polja ugljikovodika "Privlaka"

- Određuje se Republika Hrvatska kao nositelj eksploatacijskog polja ugljikovodika "Privlaka".
- Određuje se trgovačko društvo INA-INDUSTRIJA NAFTE d.d. Zagreb, OIB: 2775960625, kao ovlaštenic eksploatacijskog polja ugljikovodika "Privlaka" na temelju odluke Ministarstva gospodarstva, KLASA: UPI-310-01/14-03/90; URIBROJ: 526-04-02-01/1-14-04, od 30. srpnja 2014. godine, o davanju koncesije za eksploataciju mineralnih sirovina na eksploatacijskom polju ugljikovodika "Privlaka" i odluke Ministarstva gospodarstva, KLASA: UPI-310-01/14-03/90; URIBROJ: 526-04-02/2-14-09, od 20. listopada 2014. godine, o izmjeni odluke o davanju koncesije za eksploataciju mineralnih sirovina na eksploatacijskom polju ugljikovodika "Privlaka".
- Vrsta mineralne sirovine koja će se eksploatirati na eksploatacijskom polju "Privlaka" su ugljikovodici.
- Eksploatacijsko polje ugljikovodika "Privlaka" utvrđuje se na području Općine Stari Jankovci i Grada Otok u Vukovarsko-srijemskoj županiji, sukladno obuhvatu rezervi mineralnih sirovina potvrđenih rješenjem Ministarstva gospodarstva, Povjerenstva za utvrđivanje rezervi mineralnih sirovina, KLASA: UPI-310-01/3-03/205; URIBROJ: 526-04-02-01-02/1-14-5, od 02. siječnja 2014. godine i smještaju radarskih objekata i postrojenja. Eksploatacijsko polje ugljikovodika "Privlaka", površine 19,48 km², ima oblik mnogokuta omeđenog spojnica vršnih točaka 1, 2, 3, 4, 5, 6, 7, 8, 9, 10, 11, 12, 13 i 14, koordinata kako slijedi:

Oznaka točke	Koordinate točaka				Dužina stranica, m
	ITRS96		HDKS		
	E	N	Y	X	
1	686 450,000	5 011 600,000	6 569 046,327	5 008 733,751	1 950,00
2	689 400,000	5 011 600,000	6 571 994,764	5 008 679,014	800,00
3	689 400,000	5 010 800,000	6 571 979,903	5 007 879,466	1 050,00
4	690 450,000	5 010 800,000	6 573 029,334	5 007 859,983	825,00
5	690 450,000	5 009 975,000	6 573 014,012	5 007 035,450	2 000,00
6	692 450,000	5 009 975,000	6 575 012,911	5 006 998,330	975,00
7	692 450,000	5 009 000,000	6 574 994,811	5 006 023,877	300,00
8	692 750,000	5 009 000,000	6 575 294,648	5 006 018,308	2 074,25
9	692 200,000	5 007 000,000	6 574 707,809	5 004 029,637	2 750,00
10	689 450,000	5 007 000,000	6 571 959,340	5 004 080,679	1 100,00
11	689 450,000	5 008 100,000	6 571 979,751	5 005 180,059	2 000,00
12	687 450,000	5 008 100,000	6 569 980,838	5 005 217,163	775,00
13	687 450,000	5 008 875,000	6 569 995,213	5 005 991,721	1 000,00
14	686 450,000	5 008 875,000	6 568 995,747	5 006 010,259	2 725,00
5	686 450,000	5 011 600,000	6 569 046,327	5 008 733,751	

5. Rješenjem Ministarstva gospodarstva, Povjerenstva za utvrđivanje rezervi mineralnih sirovina, KLASA: UPI-310-01/13-03/205; URIBROJ: 526-04-02-01-02/1-14-5, od 02. siječnja 2014. godine, potvrđene su količina i kakvoće rezervi ugljikovodika na eksploatacijskom polju "Privlaka" i "Deletovci", naftno-plinsko polje "Privlaka", sa stanjem na dan 30. lipanj 2013. godine, po klasama i kategorijama, kako slijedi:

a) Količine nafte u ležištima "Privlaka", "A₁", "A₂", "A₃", "A₄" i "Deletovci zapad", po klasama i kategorijama u 10⁶ m³:

KLASE	KATEGORIJA		
	A	B	C ₁
1. Ukupne utvrđene rezerve	2 604,799	-	1 240,249
1.1. Bilančne	1 163,967	-	280,691
1.2. Izvanbilančne	1 440,832	-	959,558
2. Pridobiveno u 2013. godini	10,373	-	-
3. Ukupno pridobiveno do 30. VI. 2013. godine	955,686	-	0,626
4. Preostale rezerve na dan obračuna	1 649,113	-	1 239,613
4.1. Bilančne	208,281	-	280,055
4.2. Izvanbilančne	1 440,832	-	959,558
- nepridobive	1 440,832	-	959,558
- nerentabilne	-	-	-

Kakvoća nafte iz ležišta "Privlaka", "A₁", "A₂", "A₃" i "A₄":

Gustoća (s.c.):	899-940	kg/m ³
Gustoća "API":	19,1-26,0	"API
Viskoznost:	58,1-244,4	mPa.s
Sadržaj parafina:	2,8-7,19	%mas.
Sadržaj soli:	14,6	g/l
Sadržaj sumpora:	0,2-0,439	% tež.
Stimiste:	-20 -14	°C

Kakvoća nafte iz ležišta "Deletovci zapad":

Učelj vezane vode:	43,4	mas %
Gustoća:	892,8	kg/m ³
Točka tečenja:	+11	°C
Kinematička viskoznost pri 25°	39,348	mm ² /s
Dinamička viskoznost pri 25°	34,885	mPa.s
Molekulska masa:	236,81	kg/kmol
Sadržaj parafina:	4,99	% mas.
Sadržaj asfaltna:	0,97	% mas.
Sadržaj sumpora:	0,21	% mas.

b) Količine plina otopljenog u nafti u ležištima "Privlaka", "A₁", "A₂", "A₃", "A₄" i "Deletovci zapad", po klasama i kategorijama u 10⁶ m³:

KLASE	KATEGORIJA		
	A	B	C ₁
1. Ukupne utvrđene rezerve	78,557 516	-	34,785 910
1.1. Bilančne	46,676 449	-	13,599 039
1.2. Izvanbilančne	31,881 067	-	21,186 880
2. Pridobiveno u 2013. godini	0,386 160	-	-
3. Ukupno pridobiveno do 30. VI. 2013. godine	37,528 747	-	0,199 106
4. Preostale rezerve na dan obračuna	41,028 769	-	34,586 804
4.1. Bilančne	9,147 702	-	13,399 924
4.2. Izvanbilančne	31,881 067	-	21,186 880
- nepridobive	31,881 067	-	21,186 880
- nerentabilne	-	-	-

Kakvoća plina otopljenog u nafti iz ležišta "Privlaka", "A₁", "A₂", "A₃" i "A₄":

CO ₂ :	0,15-0,41	mol.%
N ₂ :	0,38-1,04	mol.%
CH ₄ :	89,93-97,90	mol.%
C ₂ H ₆ :	0,68-3,69	mol.%
C ₃ H ₈ :	0,03-2,39	mol.%
i-C ₄ H ₁₀ :	0,03-0,78	mol.%
n-C ₄ H ₁₀ :	0,01-0,96	mol.%
i-C ₅ H ₁₂ :	0,01-0,53	mol.%
n-C ₅ H ₁₂ :	0,01-0,11	mol.%
C ₆ H ₁₄ :	0,01-0,22	mol.%
Relativna gustoća plina (zrak=1):	0,5669-0,6463	

Kakvoća plina otopljenog u nafti iz ležišta "Deletovci zapad":

CO ₂ :	0,477	mol.%
N ₂ :	0,403	mol.%
CH ₄ :	82,021	mol.%
C ₂ H ₆ :	4,848	mol.%
C ₃ H ₈ :	3,033	mol.%
i-C ₄ H ₁₀ :	1,722	mol.%
n-C ₄ H ₁₀ :	2,844	mol.%
i-C ₅ H ₁₂ :	1,522	mol.%
n-C ₅ H ₁₂ :	0,270	mol.%
C ₆ H ₁₄ :	0,424	mol.%
C ₇ H ₁₆ :	0,263	mol.%
C ₈ H ₁₈ :	0,114	mol.%
C ₉ H ₂₀ :	0,047	mol.%
C ₁₀ H ₂₂ :	0,011	mol.%
C ₁₁ H ₂₄ :	-	mol.%
C ₁₂ H ₂₆ :	-	mol.%
C ₁₃ H ₂₈ :	-	mol.%
C ₁₄ H ₃₀ :	-	mol.%
Relativna gustoća plina (zrak=1):	0,7632	

IV. Izmjene i dopune Prostornog plana Vukovarsko-srijemske županije - Obvezni prilozi

rudarskih objekata i postrojenja, Ministarstvo gospodarstva je utvrdilo da je zahtjev trgovačkog društva INA-INDUSTRIJA NAFTE d.d. Zagreb za smanjenje/uskladenje površine eksploatacijskog polja ugljikovodika "Privlaka", odobreno/utvrđeno odlukom Ministarstva gospodarstva, KLASA: UP-310-01/14-03-90, URBROJ: 526-04-02-01/1-14-04, od 30. srpnja 2014. godine, o davanju koncesije za eksploataciju mineralnih sirovina na eksploatacijskom polju ugljikovodika "Privlaka", opravdan i vjerodostojan.

Izvršetom Ministarstva gospodarstva, Uprave za inspeksijske poslove u gospodarstvu, KLASA: 310-09/13-01/84; URBROJ: 526-12-05-01/2-15-2, od 30. ožujka 2015. godine, utvrđeno je da su na postroju odobrenog eksploatacijskog polja ugljikovodika "Privlaka" koji je isklučen iz granica smanjenog/usklađenog eksploatacijskog polja ugljikovodika "Privlaka" provedene mjere sanacije rudarskih objekata i postrojenja.

Slijedom iskazanog, budući su ispunjeni uvjeti određeni Zakonom o rudarstvu, Ministarstvo gospodarstva je povodom zahtjeva trgovačkog društva INA-INDUSTRIJA NAFTE d.d. Zagreb donijelo rješenje kao u izrijeci.

Uputa o pravnom lijeku:

Ovo rješenje je izvršno u upravnom postupku, te se protiv njega ne može izjaviti žalba, ali se može pokrenuti upravni spor pred Upravnim sudom u Zagrebu. Upravni spor se pokreće tužbom koja se podnosi u roku od 30 dana dostave ovog rješenja i prodaje se neposredno ili preporučeno poštom Upravnom sudu u Zagrebu.

Državni biljezi emitije Republike Hrvatske sukladno tarifnom broju 1. i tarifnom broju 2. Tarife upravnih pristojbi, Zakona o upravnim pristojbama (Narodne novine, broj 8/96, 77/96, 95/97, 131/97, 68/98, 66/99, 145/99, 30/00, 116/00, 163/03, 17/04, 110/04, 141/04, 150/05, 153/05, 129/06, 117/07, 25/08, 60/08, 20/10, 69/10, 126/11, 112/12, 19/13, 80/13, 40/14, 64/14, 87/14, i 94/14.) u iznosu od 70,00 kn, natijepjeni su i ponisiteni na zahtjevu.

REPUBLIKA HRVATSKA
MINISTARSTVO GOSPODARSTVA
NACELNIK
Dr.sc. Dragan Kraljić, dipl.ing.rud.

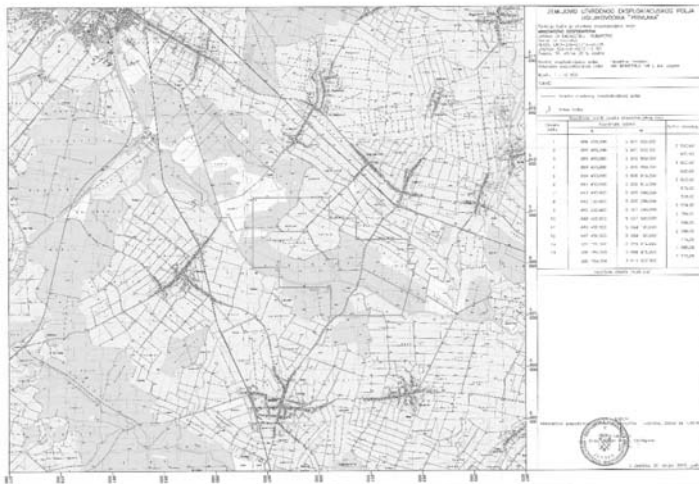
Prilog: Zemljovid utvrđenog eksploatacijskog polja ugljikovodika "Privlaka" (Mjerilo 1 : 50 000).

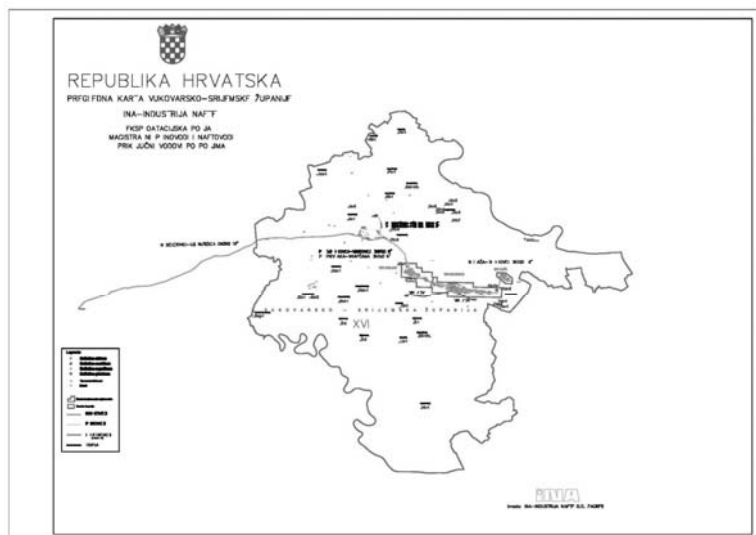
DOSTAVITI:

1. Trgovačko društvo INA-INDUSTRIJA NAFTE d.d.
SD Istraživanje i proizvodnja nafte i plina
10 000 ZAGREB, Avenija Većeslava Hofjeveca 10
- uz prilog

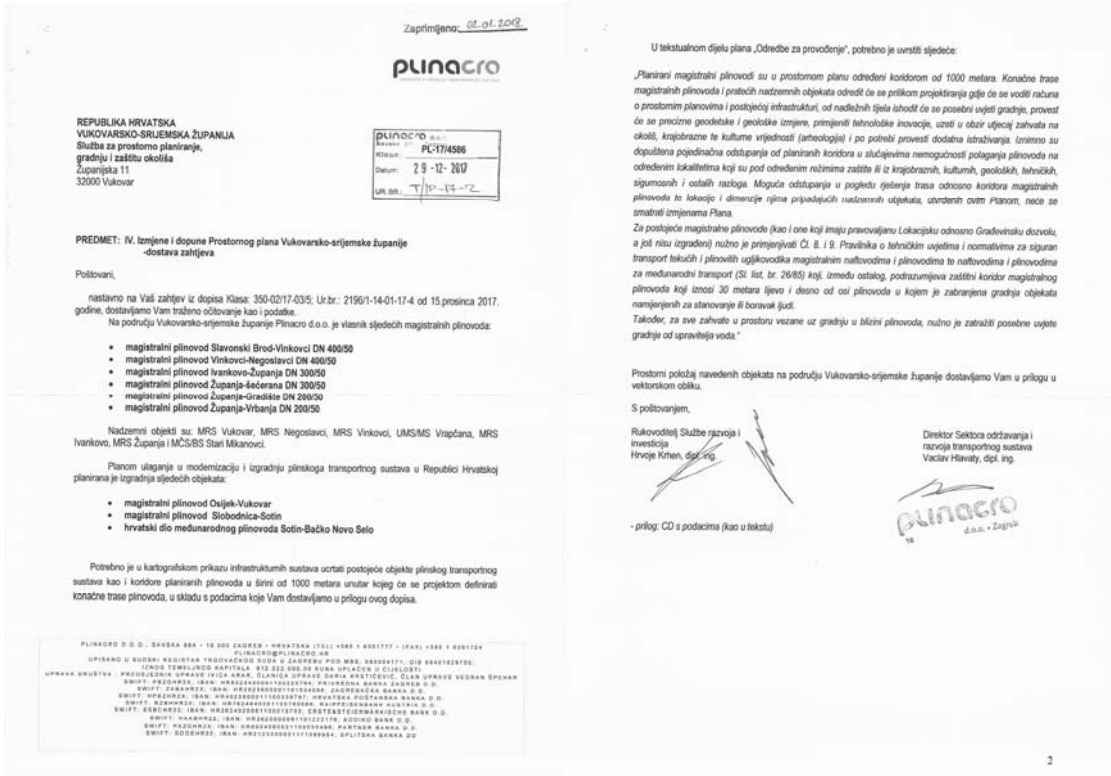
2. URED DRŽAVNE UPRAVE U VUKOVARSKO-SRIJEMSKOJ ŽUPANIJ
Služba za gospodarstvo
42 000 VUKOVAR, Županijska 11
- uz prilog

3. MINISTARSTVO FINANCIJA
Registar koncesija
10 000 ZAGREB, Kataničeva 5
4. MINISTARSTVO GRADITELJSTVA I PROSTORNOG UREĐENJA
10 000 ZAGREB, Ulica Republike Austrije 20
- uz prilog
5. VUKOVARSKO-SRIJEMSKA ŽUPANIJA
Grad Otok
32252 OTOK, Trg kralja Tomislava 6a
- uz prilog
6. VUKOVARSKO-SRIJEMSKA ŽUPANIJA
Općina Stari Jankovci
32 241 STARI JANKOVCI, Dr. Franjo Tuđmana 1
- uz prilog
7. VUKOVARSKO-SRIJEMSKA ŽUPANIJA
32000 VUKOVAR, Županijska 9
- uz prilog
8. MINISTARSTVO POLJOPRIVREDE
Uprava vodnog gospodarstva
10 000 ZAGREB, Ulica grada Vukovana 220
- uz prilog
9. DRŽAVNI URED ZA UPRAVLJANJE DRŽAVNOM IMOVINOM
10 000 ZAGREB, Dežmanova ulica 10
10. MINISTARSTVO ZAŠTITE OKOLIŠA I PRIRODE
10 000 ZAGREB, Radnička cesta 80
- uz prilog
11. Uprava za inspeksijske poslove u gospodarstvu, ovdje
12. Zbika isprava eksploatacijskih polja, ovdje





IV. Izmjene i dopune Prostornog plana Vukovarsko-srijemske županije - Obvezni prilozi



 **KOMUNALIJE d.o.o.**
Ilok, Julija Benešića 49
Tel: 032/827-350; Fax: 032/827-351
E-mail: komunalije@vuk-cm.hr

Zaprimljeno: 21.09.2017. 17:42

U Iloku, 28.12.2017. godine
Ur.broj: 346X /17

REPUBLIKA HRVATSKA
Vukovarsko-srijemska županija
Služba za prostorno planiranje,
gradnju i zaštitu okoliša
Županijska 9
32 000 Vukovar

Predmet: IV. Izmjena i dopuna Prostornog plana Vukovarsko-srijemske županije
- odgovor na zahtjev - dostavlja se

Poštovani,

Slijedom vašeg zahtjeva Klasa: 350-02/17-03/5, Urtbroj: 2196/1-14-01-17-4 od 15. prosinca 2017. godine, dostavljamo vam popis predviđenih projekata u našim razvojnim planovima:

- Izgrađena je kanalizacijska mreža naselja Bapska sa 6 precrpnih stanica, kanalizacijska mreža naselja Sarengrad sa 3 precrpne stanice, te uređaj za pročišćavanje otpadnih voda u Sarengradu čime se formira jedna aglomeracija prikupljanja i pročišćavanja otpadnih voda.
- Projektiranje i izgradnja vodospreme u naselju Lovas (odustaje se od projektiranja vodospreme u Bapskoj)
- Projektiranje i izgradnja novog zdenca Z-4 u Iloku
- Projektiranje i izgradnja vodospreme niske zone u gradu Iloku
- Rekonstrukcija dovodnog kolektora i izgradnja retencije u svrhu poboljšanja rada uređaja za pročišćavanje otpadnih voda grada Iloka
- Izgradnja novog zdenca MZ-2 u Mohovu.
- Završetak izgradnje kanalizacijske mreže u naseljima Lovas i Opatovac, te projektiranje i izgradnja pročišćava otpadnih voda u Opatovcu (predviđena je nova lokacija UIPOV-a u Opatovcu)


S poštovanjem!

Direktor:

Viliam Čuljak, dipl.ing.

KOMUNALIJE d.o.o.
ILOK, Julija Benešića 49
OIB 57291229112 (17)

mb: 1319043; OIB: 57291229112; IBAN: HR2524120991137002829

 **KOM-ILOK d.o.o.**
Ilok, Julija Benešića 49
Tel: 032/827-350; Fax: 032/827-351

U Iloku, 28.12.2017. godine
Ur.broj: 313K /17

REPUBLIKA HRVATSKA
Vukovarsko-srijemska županija
Služba za prostorno planiranje,
gradnju i zaštitu okoliša
Županijska 9
32 000 Vukovar


Predmet: IV. Izmjena i dopuna Prostornog plana Vukovarsko-srijemske županije
- odgovor na zahtjev - dostavlja se

Poštovani,

Slijedom vašeg zahtjeva Klasa: 350-02/17-03/5, Urtbroj: 2196/1-14-01-17-4 od 15. prosinca 2017. godine, dostavljamo vam popis predviđenih projekata u našim razvojnim planovima:

- Izgradnja reciklažnog dvorišta u gradu Iloku na lokaciji predviđenoj u prostornom planu Grada Iloka.
- Sanacija odlagališta komunalnog otpada "Božino budo" u Iloku sa izgradnjom pretovarne stanice za komunalni otpad i izgradnjom postrojenja za zbrinjavanje i uporabu građevinskog otpada.

S poštovanjem!

Direktor:

Viliam Čuljak, dipl.ing.

KOM-ILOK d.o.o.
ILOK, Julija Benešića 49
OIB 31174040108 (1)

mb: 4173562; oib: 31574808968; IBAN: 7224120091145000985

IV. Izmjene i dopune Prostornog plana Vukovarsko-srijemske županije - Obvezni prilozi

Prilog dopisa Ministarstva kulture, Uprava za zaštitu kulturne baštine, Konzervatorski odjel u Vukovaru, 32000 Vukovar, Županijska 5, KLASA: 612-08/17-10/0469-URBROJ:532-04-02-19/2-17-3 od 28. prosinca 2017. godine u digitalnom formatu:

- Arheološka nalazišta i zone
- Zaštićene kulturno povijesne zone
- Nepokretna kulturna dobra
- IV. Izmjene i dopune Prostornog plana Vukovarsko-srijemske županije
- mišljenje o sadržaju strateške studije

Zaprimljeno: 22.12.2017.

OIV ODAŠILJAČI I VEZE d.o.o.
Ulica grada Vukovara 298/L, HR-10 000 Zagreb
Tel: +385 1 618 6000, fax: +385 1 618 6100, www.oiv.hr

U Zagrebu, 29.12.2017.

Ur. broj: 5077/19 MI

Vaš znak: Klasa 350-02/17-03/5
Urbroj 2196/1-14-01-17-4

VUKOVARSKO-SRIJEMSKA ŽUPANIJA
Služba za prostorno planiranje, gradnju i zaštitu okoliša
Županijska 9
HR - 32000 Vukovar
n/r.g. Goran Lazarević
tel 032492074
goran.lazarevic@vuzvz.hr

PREDMET: IV. Izmjene i dopune Prostornog plana Vukovarsko-srijemske županije - očitovanje

Poštovani,

u skladu s Vašim dopisom od 15.12.2017. (zaprimljen 22.12.2017.) u kojem nas tražite očitovanje na nacrt konačnog prijedloga prostornog plana šaljem Vam podatke o radijskom koridoru mikrovalnih veza koji prelazi preko područja obuhvaćenog planom.

Radijski koridori mikrovalnih veza nalaze se u tablici 1. u prilogu:

Molimo Vas da prilikom izrade IV. Izmjena i dopuna Prostornog plana Vukovarsko-srijemske županije prostorni plan dopunite prema dostavljenim podacima.

U slučaju potrebe za dodatnim informacijama, molimo Vas da nam se obratite. Kontakt osoba od strane OIV-a je Mihael Ilc, tel: 01/618 6214, mob: 099/618 6214, e-mail: mihael.ilc@oiv.hr.

S poštovanjem,


Mihael Ilc, dipl. ing. et.
Direktor Sektora Razvoj proizvoda

Redni broj veze	Ime objekta 1	WGS N	WGS E	HTBS N	HTBS E	Udaljenost (m)	Ime objekta 2	WGS N	WGS E	HTBS N	HTBS E	Udaljenost (m)	Ime objekta 2	WGS N	WGS E	HTBS N	HTBS E	Udaljenost (m)	Ime objekta 2	WGS N	WGS E	HTBS N	HTBS E	Udaljenost (m)	Ime objekta 2	WGS N	WGS E	HTBS N	HTBS E	Udaljenost (m)	Ime objekta 2
1.	Zemljane	45° 33'	18° 35'	5046272	662951	52	Borovi	45° 21'	18° 44'	5020657	675722	105	Borovi	45° 21'	18° 44'	5020657	675722	105	Borovi	45° 21'	18° 44'	5020657	675722	105	Borovi	45° 21'	18° 44'	5020657	675722	105	Borovi
2.	Belje	45° 47'	18° 41'	5075256	670342	241	Borovo	45° 18'	18° 44'	5020657	675722	105	Borovo	45° 18'	18° 44'	5020657	675722	105	Borovo	45° 18'	18° 44'	5020657	675722	105	Borovo	45° 18'	18° 44'	5020657	675722	105	Borovo
3.	Županijski 100	45° 04'	18° 41'	4955603	672678	84	Dremoci	44° 55'	18° 54'	4878231	690284	81	Dremoci	44° 55'	18° 54'	4878231	690284	81	Dremoci	44° 55'	18° 54'	4878231	690284	81	Dremoci	44° 55'	18° 54'	4878231	690284	81	Dremoci
4.	Županijski 100	45° 24'	18° 41'	5038657	675722	105	Miljevo	44° 40'	18° 57'	4878231	690284	81	Miljevo	44° 40'	18° 57'	4878231	690284	81	Miljevo	44° 40'	18° 57'	4878231	690284	81	Miljevo	44° 40'	18° 57'	4878231	690284	81	Miljevo
5.	Borovo	44° 07'	26° 7'				Borovo	44° 07'	26° 7'				Borovo	44° 07'	26° 7'				Borovo	44° 07'	26° 7'				Borovo	44° 07'	26° 7'				Borovo

Tablica 1. - Popis radijskih koridora mikrovalnih veza

Zaprimljeno: 03.01.2018.

REPUBLIKA HRVATSKA
VUKOVARSKO-SRIJEMSKA ŽUPANIJA
Upravni odjel za gospodarstvo i regionalni razvoj

Klasa: 350-02/17-01/05
Ur. broj: 2196/1-08-17-2
Vinkovci, 28. prosinac 2017. godine

Vukovarsko-srijemska županija
Služba za prostorno planiranje, gradnju i zaštitu okoliša

Predmet: IV. Izmjena i dopuna Prostornog plana Vukovarsko-srijemske županije
Zahtjev, dostavlja se

Poštovani,

temeljem Vašeg dopisa Klasa: 350-02/17-03/5 Urbroj 2196/1-14-01-17-4 od 15. prosinca, 2017. u kojem tražite dostavu zahtjeva u svezi IV. Izmjena i dopuna Prostornog plana Vukovarsko-srijemske županije iz djelokruga ovog Upravnog odjela, izvješćujemo Vas kako Upravni odjel za gospodarstvo i regionalni razvoj nema dodatnih zahtjeva u odnosu na ranije dostavljene te predloženo njihovo korištenje u postupku IV. Izmjena i dopuna Prostornog plana Vukovarsko-srijemske županije.

Napominjemo kako je u tijeku izrada nove europske Direktive i, sukladno tome, i našeg zakonodavnog okvira u svezi istraživanja i korištenja uplikovodika koji će obuhvatiti i geotermalnu vodu (što je od velike važnosti za nas), a čije usvajanje se očekuje sredinom sljedeće godine.

Budući nismo uključeni u pripremu navedenih dokumenata, nismo upoznatli sa smjernicama istih niti eventualnim procjenama u tom području. Temeljem toga, nismo u mogućnosti dostaviti dodatne zahtjeve iz tog područja kako bi isti bili uključeni u postupak IV. Izmjena i dopuna Prostornog plana Vukovarsko-srijemske županije.

S poštovanjem,


v.d. pročelnika
Zdenko Požolar, dipl.oec.

IV. Izmjene i dopune Prostornog plana Vukovarsko-srijemske županije - Obvezni prilozi

Zaprimljeno: 05. 01. 2018

ZAVOD ZA HITNU MEDICINU
VUKOVARSKO-SRIJEMSKA ŽUPANIJA
Vinkovci, Kralja Zvonimira 53
MB: 2702092 OIB: 10043661026
telefon/fax: 032/300-501

KLASA: 516-10/17-01/629
URBROJ: 381-03-17-2
U Vinkovcima, 27. prosinca 2017. godine

VUKOVARSKO - SRIJEMSKA ŽUPANIJA
GLAGOLJAŠKA 27
VINKOVCI 32100

PREDMET: IV. Izmjena i dopuna Prostornog plana Vukovarsko srijemske županije
- očitovanje, dostavlja se

VEZA: VAŠ BROJ: KLASA: 650-02/17-01/04 URBROJ: 2196/1-08-17-1

Poštovani,

vezano za vaš dopis broj kao gore, od 22. prosinca 2017. godine, obavještavam Vas da nemamo primjedbi na dostavljene IV. Izmjene i dopune Prostornog plana Vukovarsko srijemske županije.

S poštovanjem,

RAVNAATELJ
Mato Matić, dipl.soc.radnik



Zaprimljeno: 05. 01. 2018

REPUBLIKA HRVATSKA

VUKOVARSKO-SRIJEMSKA ŽUPANIJA
Upravni odjel za zdravstvo i socijalnu skrb

KLASA: 350-02/17-01/04
URBROJ: 2196/1-08-18-2
Vinkovci, 02. siječnja 2018.

SUŽBA ZA PROSTORNO PLANIRANJE,
GRADNJI I ZAŠTITU OKOLISA
n/p pročelnika Hrvoje Čaljak, dipl.ing.grad.

Vukovar
Županjska 9

Predmet: IV. Izmjena i dopuna Prostornog plana Vukovarsko-srijemske županije
- očitovanje, dostavlja se

Poštovani,


U privitku dopisa dostavljamo Vam očitovanja zdravstvenih ustanova na Odluku o izradi IV. Izmjena i dopuna Prostornog plana Vukovarsko-srijemske županije.

S poštovanjem,

PROČELNIK
Mato Puijić, dipl.loe.



IV. Izmjene i dopune Prostornog plana Vukovarsko-srijemske županije - Obvezni prilozi

**OPĆA ŽUPANIJSKA BOLNICA VINKOVCI**
Zvonarska 57, 32100 Vinkovci
Ravnateljstvo
tel: 00 385 32 349 605
e-mail: obvkv@obvkv.hr
Ur.broj: 4927/1

IBAN: HR6623900011100013700 MB: 00724955 OIB: 10731502631

Vinkovci, 26.12.2017.

REPUBLIKA HRVATSKA
VUKOVARSKO-SRIJEMSKA ŽUPANIJA
Upravni odjel za zdravstvo i socijalnu skrb
Glagojaska 27
32100 VINKOVCI

PREDMET: OČIŠĆAVANJE O IV IZMJENI I DOPUNI PROSTORNOG PLANA VUKOVARSKO-SRIJEMSKE ŽUPANIJE (KLASA: 350-02/17-01/04, URBROJ: 2196/1-08-17-1)

Poštovani,


Temeljem Vašeg upita o očišćavanju (KLASA: 350-02/17-01/04, URBROJ: 2196/1-08-17-1, Vinkovci, 22. prosinca 2017.g.) na IV Izmjenu i dopunu Prostornog plana Vukovarsko-srijemske županije, dajemo slijedeće očišćavanje:

- Opća županijska bolnica Vinkovci nema posebnih zahtjeva vezanih uz IV Izmjenu i dopunu Prostornog plana Vukovarsko-srijemske županije, ali skroćeno pozorno da smo u listopadu ove godine prijavili financiranje izrade projekatne dokumentacije za planirani projekt „Izrada energane na biomasu s akumulatorom topline i energane na medicinski otpad“. Nakon realizacije projekta, OŽB Vinkovci ima namjeru ponuditi višak topline energije ustanovama u okruženju (prevodnja i prodajna energije), te isto tako planira medicinskim ustanovama u regiji ponuditi uslugu termičke obrade otpada (gospodarenje otpadom – skladištenje i obrada otpada), te bi bilo nužno da te djelatnosti na naioj lokaciji budu u skladu s odredbama Prostornog plana.
- Napominjemo da je OŽB Vinkovci već posjedovala dozvolu za obradu medicinskog otpada, a planiranim zahvatom samo bi se unaprijedilo postojeće postrojenje i smanjili potencijalni utjecaji na okoliš.
- Energana na biomasu realizirala bi se zamjenom jednog od postojećih kotlova na prirodni plin čime bi se smanjile emisije CO₂ u atmosferu a kao energent bi se sveli obnovljivi izvori energije umjesto fosilnih goriva.
- Drugih zahtjeva ili informacija vezanih uz planirane izmjene Prostornog plana nemamo.

Za sva eventualna dodatna pitanja stojimo Vam na raspolaganju.

S poštovanjem,

RAVNATELJ:
Krunoslav Šporčić, dr.med.



**OPĆA ŽUPANIJSKA BOLNICA VUKOVAR I BOLNICA HRVATSKIH VETERANA**
Županijska 35
32000 Vukovar
Tel/fax: 00 385 (0)32 452-011, 441-024
e-mail: ravnatelj@job-vukovar.hr

IBAN: HR0923900011100321828 – MB: 0772208 – OIB: 54896856295

Klasa: 954-03/17
Urbroj: 219-01/17-10-2
U Vukovaru, 03.01.2018. godine

VUKOVARSKO-SRIJEMSKA ŽUPANIJA
Upravni odjel za zdravstvo i socijalnu skrb
Glagojaska 27
32100 Vinkovci

Vezi: Vaš Dopis od 22.12.2017. godine
Klasa: 350-02/17-01/04
Urbroj: 2196/1-08-17-1

PREDMET: IV. Izmjena i dopuna Prostornog plana Vukovarsko-srijemske županije
- Očišćavanje, dostavlja se

Poštovani,

Opća županijska bolnica Vukovar i bolnica hrvatskih veterana na dostavljeni Odluku o Izradi IV. Izmjene i dopune Prostornog plana Vukovarsko-srijemske županije nema primjedbi.

Uz zahvalnost i sa poštovanjem.

RAVNATELJICA
Mr.sc. Vesna Bosanac, dr.med



DOM ZDRAVLJA VINKOVCI
VINKOVCI
Broj: 01- /18/
Vinkovci, 02. siječnja 2018. godine

VUKOVARSKO-SRIJEMSKA ŽUPANIJA
Upravni odjel za zdravstvo i socijalnu skrb
Glagojaska 27/III, 32100 VINKOVCI

PREDMET: IV Izmjena i dopuna Prostornog plana Vukovarsko-srijemske županije

Poštovani!

Izmještvam vas kako smo suglasni sa Odlukom o Izradi IV Izmjena i dopuna Prostornog plana Vukovarsko-srijemske županije.

S poštovanjem,

Ravnatelj:
Petar Kulić, univ. spec. spec. med. (kard.)



Dz DOM ZDRAVLJA VUKOVAR
32000 VUKOVAR Sajmištna 1 OIB: 97187252071

tel. 032/413-391 fax. 032/413-393 www.dz.vukovar.hr e-mail: dom_zdravlja.vukovar@vuk.hr
Žiro-račun: ADOIKO BANK IBN HR34 25000091102001025
Ur. broj:
U Vukovaru, 29.12.2017.

REPUBLIKA HRVATSKA
VUKOVARSKO-SRIJEMSKA ŽUPANIJA
Upravni odjel za zdravstvo
Glagojaska 27/III
32100 Vinkovci

PREDMET: Mišljenje, dostavlja se

Vezano za vaše traženje, izjavljujemo da Doma zdravlja Vukovar nema primjedaba na IV. Izmjene i dopune Prostornog plana Vukovarsko-srijemske županije.

Srdačan pozdrav,

Ravnatelj:
Ante Lohinski, med. spec. (kard.)



www.dzvukovar.hr Stranica 1

IV. Izmjene i dopune Prostornog plana Vukovarsko-srijemske županije - Obvezni prilozi


DOM ZDRAVLJA ŽUPANIJA, ŽUPANIJA, Dr. Franje Račkog 32
www.dom-zdravlja-zupanija.hr, e-mail: dzg.ured.ravnatelj@gmail.com
Tel./fax: 032831-194
IBAN: HR2823400091100156168, MB: 3307930, OIB: 59035887147

Klasa: 350-05/17-01/1
Urbroj: 381-12-17-01-2
Županja, 28. prosinca 2017. god.

**VUKOVARSKO-SRIJEMSKA
ŽUPANIJA**
Upravni odjel za zdravstvo i soc.skrb
n/p v.d. pročelnika Mate Puljića, dipl.occ.
VINKOVCI

**PREDMET: IV. Izmjena i dopuna Prostornog plana Vukovarsko- srijemske županije
- očitovanje, dostavlja se**

Poštovani,

Sukladno Vašem dopisu Klasa: 350-02/17-01/04, Urbroj: 2196/1-08-17-1 od 22. prosinca 2017. godine očitujemo se da je Dom zdravlja Županija, Dr. Franje Račkog 32, Županija suglasan s dostavljenom Odlukom te nemamo zahtjeva na dostavljene IV. Izmjene i dopune Prostornog plana Vukovarsko- srijemske županije.

S poštovanjem!


Ravnateljica:
Mate Puljić, dipl.iur.

ZAVOD ZA JAVNO ZDRAVSTVO
VUKOVARSKO-SRIJEMSKA ŽUPANIJE
ZVONARSKA 57 VINKOVCI
URED RAVNATELJA

URBROJ: 01-1210/2017
Vinkovci, 28.12.2017.

VUKOVARSKO-SRIJEMSKA ŽUPANIJA
Upravni odjel za zdravstvo i socijalnu skrb

Priloga: IV Izmjena i dopuna Prostornog plana Vukovarsko-srijemske županije
očitovanje - dostavlja se
Veza: Val dopis KLASA: 350-02/17-01/04, URBROJ: 2196/1-08-17-1
Poštovani,
Zavod za javno zdravstvo Vukovarsko-srijemske županije nema primjedbi i zahtjeva na IV Izmjene i dopune Prostornog plana Vukovarsko-srijemske županije.

S poštovanjem,


Ravnateljica:
Mate Puljić, med.spec.epidemiolog

ZAVOD ZA HITNU MEDICINU
VUKOVARSKO-SRIJEMSKA ŽUPANIJE
Vinkovci, Kralja Zvonimira 53
MB:2702002 OIB:10043661026
telefon/fax:032300-591

KLASA: 510-10/17-01/629
URBROJ: 381-03-17-2
U Vinkovcima, 27. prosinca 2017.godine

VUKOVARSKO-SRIJEMSKA ŽUPANIJA
GLAGOLJAŠKA 27
VINKOVCI 32100


**PREDMET: IV. Izmjena i dopuna Prostornog plana Vukovarsko srijemske županije
- očitovanje, dostavlja se**

VEZA: VAŠ BROJ: KLASA: 650-02/17-01/04 URBROJ: 2196/1-08-17-1

Poštovani,

vezano za vaš dopis broj kao gore, od 22. prosinca 2017. godine, obavještavamo Vas da nemamo primjedbi na dostavljene IV. Izmjene i dopune Prostornog plana Vukovarsko srijemske županije.

S poštovanjem,


Ravnatelj
Miro Matić, dipl.soc.radnik

ŽIVJETI ZAJEDNO
Zaprimljeno: 05.01.2018.


Hrvatski Telekom d.d.
Oblasni operativni elektroničkom komunikacijskom infrastrukturu
Oblasni operativni operativni poslovanje i registraciju
Adresa: Hrameničkova 28, Zagreb
Telefaks: +385 1 4883 010

Vukovarsko-srijemska županija
Služba za prostorno planiranje
građnju i zaštitu okoliša
Županijska 9
32000 Vukovar

STANICA T43 5420-42965606-18
AGENCIJA Mirko Domitrović
TELEFON 01-4918663
DATUM 03.01.2018

POSREDOVANJE Poštovani

Na osnovu Vašeg poziva pod brojem 2196/1-14-01-17-4 prema traženim informacijama dostavljamo opće napomene i smjernice za potrebe razvoja elektroničke komunikacijske infrastrukture.

Elektronička komunikacijska infrastruktura pokretnih mreža

Predlažemo usklađivanje prostorno-planske dokumentacije s Uredbom Vlade Republike Hrvatske o mjerilima razvoja elektroničke komunikacijske infrastrukture i druge povezane opreme, NN br. 131/2012 i Uredbom Vlade Republike Hrvatske o izmjenama uredbi o mjerilima razvoja elektroničke komunikacijske infrastrukture i druge povezane opreme, NN br. 92/2015 te svim aktualnim izmjenama,

Predlažemo korištenje terminologije kako je predviđeno u čl. 2. (Pojmovi) Zakona o elektroničkim komunikacijama (ZEKOM).

Jasno i nedvojbeno razlikovati elektroničku komunikacijsku opremu koja se postavlja na postojećim građevinama (antenski prihvat) od elektroničke komunikacijske opreme koja se postavlja na samostojećim antenskim stupovima.

HRVATSKI TELEKOM D.D.
Ribežki trgovački društvo, O. 10110 Zagreb
Telefon: +385 1 4911000 | faksa: +385 1 4911011 | Internet: www.ht.hr, www.hrvozkoljupkom.hr
Poslovanje bankom: Zagrebačka banka d.d. Zagreb | IBAN: HR24 2360 0001 1013 1007 5 | SWIFT BIC: ZABAHR3X
Nedavno odobren: J.R. Faktor - proizvodnja
Uprava: D. Tomićević - predsjednik, M. Fekal, D. Dudić, B. Bešlić, S. Čirko, M. Repasić, S. Kramar
Registar trgovačkih društava: Trgovački sud u Zagrebu, MB5-080296236 | OIB: 81 793 49580 | PDV identifikacijski broj: HR81793149580
Trgovački kapital: 9.822.833.300,00 kuna | Otkupni broj dionica: 81.888.535 dionica bez nominalnog iznosa

Predlažemo da cjeloviti tekst provedbenih odredbi glasi:

Elektronička komunikacijska infrastruktura (EKI) povezana oprema prema načinu postavljanja, dijeli se na elektroničku komunikacijsku infrastrukturu i povezanu opremu na postojećim građevinama (antenski prihvat) i elektroničku komunikacijsku infrastrukturu i povezanu opremu na samostojnim antenskim stupovima.

Za izradu grafičkog prikaza samostojnih antenskih stupova koriste se podaci iz Dodatka 2. „Objedinjeni plan razvoja pokretne komunikacijske infrastrukture“ Uredbe Vlade Republike Hrvatske o izmjenama uredbe o mjerilima razvoja elektroničke komunikacijske infrastrukture i druge povezane opreme, NN br. 92/2015.

U grafičkom prikazu određena su područja planiranih zona elektroničke komunikacijske infrastrukture za smještaj samostojnih antenskih stupova u radijusu od 500 m do 2000 m, kao i položaji aktivnih lokacija, koje predstavljaju EKI zone radijusa 100 m.

Unutar zone elektroničke komunikacijske infrastrukture uvjetuje se gradnja samostojnog antenskog stupa takvih karakteristika da može prihvatiti više operatera, odnosno prema tipskom projektu koji je potvrđen rješenjem Ministarstva zaštite okoliša, prostornog uređenja i graditeljstva.

Iznimno, ukoliko lokacijski uvjeti ne dozvoljavaju izgradnju jednog stupa koji ima takve karakteristike da može prihvatiti sve zainteresirane operatore (vlasna i sl.) dozvoljava se izgradnja nekoliko nižih stupova koji na zadovoljavajući način mogu pokriti planirano područje signalom.

Ukoliko je unutar zone planirane elektroničke komunikacijske infrastrukture već izgrađen samostojni antenski stup, tada je moguće planirati izgradnju dodatnog stupa za ostale operatore/operatera.

Dopušteno je postavljanje elektroničke komunikacijske infrastrukture i povezane opreme na postojećim građevinama u skladu s posebnim uvjetima tijela lici osoba određenim posebnim propisima koji propisuju posebne uvjete prilikom ishođenja lokacijske dozvole.

Antenski prihvat, koji se postavlja na postojeće građevine, ne planiraju se u dokumentima prostornog uređenja.

Linijska i točkasta infrastruktura fiksnih komunikacija

Uvažavajući Strategije razvoja širokopojsnog pristupa internetu razvoj elektroničke komunikacijske infrastrukture proglašen je od interesa za Republiku Hrvatsku i jedan je od predujeta razvoja suvremenog gospodarstva.

Ciljevi razvoja elektroničke komunikacijske infrastrukture su:

- razvoj gospodarstva usmjerenog na znanju i inovacijama
- promicanje gospodarstva koje učinkovite iskoristava resurse, koje je "zelenije" i konkurentnije
- održavanje gospodarstva s visokom stopom zaposlenosti koje donosi društvenu i teritorijalnu povezanost

U cilju međuregionalnog povezivanja unutar hrvatskog prostora, te učinkovito integriranje hrvatske telekomunikacijske mreže s europskim glavnim pravcima nužno je pojačavanje koridora elektroničke komunikacijske infrastrukture koji Hrvatsku povezuju na regionalnoj i međunarodnoj razini.

HRVATSKI TELEKOM D.D.
 Rubeta Frangića Mihanovića 9, 10110 Zagreb
 Telefon: +385 1 4911000 | Fax: +385 1 4911011 | Internet: www.httk.hr, www.hrnatktelekom.hr
 Poslovna banka: Zagrebačka banka d.d. Zagreb | IBAN: HR24 2300 0001 1013 087 5 | SWIFT BIC: ZABAHR2X
 Nadzorni odbor: Jonathan Richard Tabak - predsjednik
 Uprava: D. Tomislavić - predsjednik, M. Pekec, J. Tršnjajec, B. Banić, B. Čihli, N. Rapaić, S. Krieger
 Registar trgovačkih društava: Trgovački sud u Zagrebu, MBS: 080296256 | OIB: 8179314550 | PDV identifikacijski broj: HR 8179314550
 Temeljni kapital: 9.822.853.500,00 kuna | Učesnik broj dionica: 81.858.535 dionica bez nominalnog iznosa

Elektronička komunikacijska infrastruktura mora zadovoljiti cjelokupni spektar komunikacijskih potreba modernog društva i održivog razvoja. Planiranim razvojem elektroničke komunikacijske infrastrukture na cjelovit i održiv način oblikuje se informacijsko društvo.

Sukladno potrebama za kvalitetan i human razvoj gradskih i ruralnih naselja znanje i informacije postaju strateški resursi transformacije u daljnjem razvoju ljudskih zajednica. Prostornim planom utvrditi koridore elektroničke komunikacijske infrastrukture na regionalnoj i međunarodnoj razini.

U definiranom području planirati uvjete za razvoj infrastrukture te njihov razmještaj u prostoru. Za sve nove poslovne, stambeno-poslovne i stambene zgrade predvidjeti izgradnju kabelaške kanalizacije do najbliže točke konjicije s postojećom, a sve prema Zakonu o elektroničkim komunikacijama i odgovarajućim Pravilnicima. Isto vrijedi i za sve poslovne, rekreacijske i urbane zone.

Omogućiti korištenje površina i pojaseva – koridora svih lokalnih, županijskih i državnih cesta za dogradnju i rekonstrukciju postojeće kabelaške kanalizacije i elektroničke komunikacijske mreže, kao i izgradnju nove.

Omogućiti korištenje površina i pojaseva – koridora postojeće kabelaške kanalizacije i elektroničke komunikacijske mreže za pojačavanje elektroničkih komunikacijskih kapaciteta u svrhu pružanja naprednih širokopojsnih usluga.

Pri planiranju i izgradnji cestovnih i željezničkih građevina potrebno je planirati polaganje cijevi za telekomunikacijske kablove te razmještaj antenske mreže novih telekomunikacijskih tehnologija.

Osigurati razvoj širokopojsnog pristupa s ciljem revitalizacija ruralnih područja definiranim potrebama telekomunikacijskih veza pomoću koridora, trasa kroz gradovinska područja naselja i površina za izdvojenje namjene te kroz ostala područja šumskih i poljoprivrednih površina. Ruralnom stanovništvu treba osigurati suvremeni infrastrukturni standard.

Za razvoj naselja, turističke potražnje, uspostavljanje visokog stupnja kontrole zaštite, upravljanja i dr. od izuzetne važnosti poboljšati i obnoviti postojeću EKI, te predvidjeti izgradnju nove EKI na područjima na kojima se održavaju sportska natjecanja, društvene aktivnosti te na rubnim područjima PP u sklopu osiguravanja suvremenog infrastrukturnog standarda.

HRVATSKI TELEKOM D.D.
 Rubeta Frangića Mihanovića 9, 10110 Zagreb
 Telefon: +385 1 4911000 | Fax: +385 1 4911011 | Internet: www.httk.hr, www.hrnatktelekom.hr
 Poslovna banka: Zagrebačka banka d.d. Zagreb | IBAN: HR24 2300 0001 1013 087 5 | SWIFT BIC: ZABAHR2X
 Nadzorni odbor: Jonathan Richard Tabak - predsjednik
 Uprava: D. Tomislavić - predsjednik, M. Pekec, J. Tršnjajec, B. Banić, B. Čihli, N. Rapaić, S. Krieger
 Registar trgovačkih društava: Trgovački sud u Zagrebu, MBS: 080296256 | OIB: 8179314550 | PDV identifikacijski broj: HR 8179314550
 Temeljni kapital: 9.822.853.500,00 kuna | Učesnik broj dionica: 81.858.535 dionica bez nominalnog iznosa

Zakonska regulativa

- Zakon o prostornom uređenju
- Zakon o gradnji
- Pravilnik o jednostavnim građevinama i radovima
- Zakon o elektroničkim komunikacijama
- Uredba o mjerilima razvoja elektroničke komunikacijske infrastrukture i druge povezane opreme
- Pravilnik o tehničkim uvjetima gradnje i uporabe telekomunikacijske infrastrukture
- Pravilnik o načinu i uvjetima određivanja zone komunikacijske infrastrukture i povezane opreme, zaštitne zone i radijskog koridora, te obaveze investitora radova ili građevine
- Strategija razvoja širokopojsnog pristupa internetu
- Zakon o mjerilima za smanjenje troškova postavljanja elektroničkih komunikacijskih mreža velikih brzina
- Pravilnik o svjetlovodnim distribucijskim mrežama
- Pravilnik o tehničkim uvjetima za kabelašku kanalizaciju
- Pravilnik o načinu i uvjetima pristupa i zajedničkog korištenja elektroničke komunikacijske infrastrukture i druge povezane opreme

S poštovanjem,

Hrvatski Telekom d.d.
 Odjel upravljanja elektroničkom komunikacijskom infrastrukturom

Direktorica
 Djana Soldo


HRVATSKI TELEKOM D.D.
 Rubeta Frangića Mihanovića 9, 10110 Zagreb
 Telefon: +385 1 4911000 | Fax: +385 1 4911011 | Internet: www.httk.hr, www.hrnatktelekom.hr
 Poslovna banka: Zagrebačka banka d.d. Zagreb | IBAN: HR24 2300 0001 1013 087 5 | SWIFT BIC: ZABAHR2X
 Nadzorni odbor: Jonathan Richard Tabak - predsjednik
 Uprava: D. Tomislavić - predsjednik, M. Pekec, J. Tršnjajec, B. Banić, B. Čihli, N. Rapaić, S. Krieger
 Registar trgovačkih društava: Trgovački sud u Zagrebu, MBS: 080296256 | OIB: 8179314550 | PDV identifikacijski broj: HR 8179314550
 Temeljni kapital: 9.822.853.500,00 kuna | Učesnik broj dionica: 81.858.535 dionica bez nominalnog iznosa

HŽ INFRASTRUKTURA
 10000 Zagreb, Mihanovićeva 12

tel: +385 (0)1 4533778
 fax: +385 (0)1 3783398
 e-mail: goran.ikolic@hzn.hr
 naš broj i znak: 12598/17, 1.3.1. GI
 vaš broj i znak: KLASA: 350-0217-03/5
 URBROJ: 21961/14-61-17-4
 datum: 03. siječnja 2018.

REPUBLIKA HRVATSKA
VUKOVARSKO-SRIJEMSKA
ŽUPANIJA
SLUŽBA ZA PROSTORNO
PLANIRANJE, GRADNJU I ZAŠTITU
OKOLIŠA
 Županijska 9
 32 000 VUKOVAR

Predmet: IV. Izmjena i dopuna Prostornog plana Vukovarsko-srijemske županije - dostava zahtjeva za izradu Plana

Sukladno članku 90. Zakona o prostornom uređenju (NN 153/13, 05/17), dostavljamo zahtjeve za izradu predmetnih izmjena i dopuna Prostornog plana Vukovarsko-srijemske županije našim dopisom broj: 3575/15, 1.3.1. GI, od 02.07.2015. godine, dostavili smo zahtjeve za izradu predmetnih izmjena i dopuna Prostornog plana Vukovarsko-srijemske županije. Zahtjevi su se odnosili na izmjenu naziva i oznaka željezničkih pruga te na dopunu Odredbi za provođenje plana u smislu osiguravanja predujeta za rješavanje željezničko-cestovnih prijelaza u jednoj i u dvije razine. Zahtjevi dostavljeni našim dopisom broj: 3575/15, 1.3.1. GI, od 02.07.2015. godine trebaju se uzvati obzrom da su, kako navodite razlozi za izradu IV. Izmjena i dopuna Prostornog plana Vukovarsko-srijemske županije (Službeni vjesnik Vukovarsko-srijemske županije broj: 14/17 od 26.10.2017. godine) identični razlozima izmjena i dopunama Prostornog plana Vukovarsko-srijemske županije započetih sukladno Odluci o izradi IV. izmjena i dopuna Prostornog plana Vukovarsko-srijemske županije (Službeni vjesnik Vukovarsko-srijemske županije broj: 5/15 od 28.05.2015. godine).

Osim zahtjeva dostavljenih po Odluci o izradi IV. izmjena i dopuna Prostornog plana Vukovarsko-srijemske županije (Službeni vjesnik Vukovarsko-srijemske županije broj: 5/15 od 28.05.2015. godine), dostavljamo dodatne zahtjeve koje treba uzeti prilikom izrade predmetnih izmjena i dopuna sukladno Odluci o izradi IV. izmjena i dopuna Prostornog plana Vukovarsko-srijemske županije (Službeni vjesnik Vukovarsko-srijemske županije broj: 14/17 od 26.10.2017. godine).

HŽ Infrastruktura d.o.o. ZAGREB, Mihanovićeva 12, TRGOVAČKI SUD U ZAGREBU, MBS: 080296468, OIB: 38801819666, Način upisa: besplatno, Poslovna banka: Zagrebačka banka d.d. Zagreb, Poslovna banka IBAN: HR24230000011025260, TRGOVAČKI KAPITAL: 224.988.000,00 kuna, PRISTUPITELJ: HŽ INFRASTRUKTURA, OIB: 38801819666, UČESNIK: HŽ INFRASTRUKTURA, OIB: 38801819666, ČLANOVA UPRAVE: Darko Barbić, Igor Jęg, Nikola Lukan, Vlado Mj, Marko Z. Žubović, Dalibor

IV. Izmjene i dopune Prostornog plana Vukovarsko-srijemske županije - Obvezni prilozi


U 2015. g. donesen je Nacionalni program željezničke infrastrukture za razdoblje od 2016. do 2020. godine. Radi se o temeljnom dokumentu koji određuje prioritete razvoja, izgradnje, osuvremenjavanja, obnove i održavanja funkcionalnosti željezničkog infrastrukturnog sustava, a donosi se u skladu s važećom Strategijom prometnog razvoja Republike Hrvatske 2014. - 2030.


Sukladno zakonskoj legislativi, unutar zaštitnog pružnog pojasa u postupcima izdavanja akata za provedbu dokumenata prostornoga uređenja odnosno odobranja građenja po posebnom propisu (za izgradnju građevina, postrojenja, uređaja i svih vrsta vodova za potrebe vanjskih korisnika) potrebno je ishoditi suglasnost i posebne uvjete nadležnog javnopravnog tijela – upravitelja željezničke infrastrukture.

U popisu sektorskih dokumenata i propisa za izradu Plana treba navesti:

- Zakon o sigurnosti i interoperabilnosti željezničkog sustava (NN 82/13, NN 18/15, 70/17),
- Zakon o izmjenama i dopunama Zakona o sigurnosti i interoperabilnosti željezničkog sustava (NN 110/15),
- Zakon o regulaciji tržišta željezničkih usluga (NN 71/14),
- Zakon o podjeli trgovačkog društva HZ - Hrvatske željeznice d.o.o. (NN 153/05),
- Zakon o dopuni Zakona o podjeli trgovačkog društva HZ-Hrvatske željeznice d.o.o. (NN 57/12),
- Zakon o željeznici (NN 94/13),
- Zakon o izmjenama i dopunama Zakona o željeznici (NN 73/17),
- Pravilnik o općim uvjetima za građenje u zaštitnom pružnom pojasu (NN 93/10),
- Pravilnik o tehničkim uvjetima za sigurnost željezničkoga prometa kojima moraju udovoljavati industrijski i drugi željeznički kolosijeci koji nisu javno dobro u općoj uporabi (NN 99/11),
- Odluka o razvrstavanju željezničkih pruga (NN 3/2014),
- Odluka o dopuni odluke o razvrstavanju željezničkih pruga (NN72/17).

S poštovanjem,

Direktor:

Mirko Franović, dipl.ing.



HŽ Infrastruktura d.o.o. ZAGREB, Miroslavova 17, 10000 ZAGREB, HRVATSKA, OIB: 50055451, OIB: 5005518995.
Nadzi i opšte banke: Privredna banka Zagreb d.d. Zagreb, Račička ulica 55, BRČU NAČINJA, HR44234020111023204.
TELEFON: 01 48 00 20 00
FAX: 01 48 00 20 00
PRISTUPILNIK UPRAVE: Ivan Krčić, dipl.ing. građ.
ČLANOV I UPRAVE: Dinko Štanić, dipl.ing. Nikola Lukić, dipl.ing. Marko Z. Zdravčić, dipl.ing.

HRVATSKE ŽELJEZNIČKE
društvo s ograničenom odgovornošću

10000 Zagreb, Ulica kneza Branimira 7

Upravna Kancelarija Željezničar, ulica Ing. Juriša - Jurečkovića, ulica Ing. Juriša - Jurečkovića, ulica Ing. Juriša - Jurečkovića
OIB: 500554518995 • Fax: 01 48 00 20 00 • E-pošta: hz@hzt.hr • Telefonski broj: +385 1 48 00 20 00 • Internet: www.hzt.hr
ŠKOPF: PRZG-HRZV • IBAN: HR15 2340 007 1001 0036 0 • Telex: 0114004 111 • Telex: 014804 101 • fax: 10002 Zagreb •
web: hzt.hr

Uprava šuma Podružnica Vinkovci, Trg bana Josipa Šokčevića 20, Vinkovci
ODJEL ZA EKOLOGIJU
Ur.broj: VK-06-15-683/07
Vinkovci, 02. siječnja 2018. godine

REPUBLIKA HRVATSKA
VUKOVARSKO-SRIJEMSKA ŽUPANIJA
UPRAVNI ODJEL ZA PROSTORNO UREĐENJE,
GRADNJU I ZAŠTITU OKOLIŠA
VUKOVAR, ŽUPANIJSKA 9

PREDMET: IV. Izmjene i dopune Prostornog plana Vukovarsko-srijemske županije
- mišljenje, dostavlja se

U svezi Vašeg traženja (klasa:350-02/17-03/5, ur.br.:2196/1-14-01-17-4) po gore navedenom predmetu za dostavu zahtjeva iz područja našeg djelokruga obavještavamo Vas sljedeće:

- prilikom planiranja zahvata potrebno je izbjegavati svaku gradnju na šumi i /ili šumskom zemljištu,
- kod izrade karte „Koristeće i namjena prostora“ potrebno je voditi računa o oznakama šuma i/ili šumskog zemljišta (Š1-gospodarska šuma, Š2-zalutina šuma, Š3-šuma posebne namjene),
- prilikom izrade prostorno-planske dokumentacije pridržavati se Zakona o šumama (NN 140/05,82/06, 129/08, 90/10,124/10 ,25/12,68/12,148/13 i 94/14), osobito čl. 37 koji se odnosi na gradnju objekata u šumi:

Članak 37.
(1) U šumi i na šumskom zemljištu može se graditi samo šumska infrastruktura, građevine koje su planirane prostornim planovima, građevine za potrebe obrane te spomenici kojima se obilježavaju mjesta masovnih grobnica žrtava rata.
(2) U izradi prostornih planova koje donosi jedinica lokalne i područne (regionalne) samouprave sudjeluje mjesno nadležni uređ državne uprave.
(3) Prostorni plan županije, Prostorni plan Grada Zagreba, Prostorni plan područja posebnih obilježja iz nadležnosti županije, odnosno Gradske skupštine te Prostorni plan uređenja grada, odnosno općine (u daljnjem tekstu: Prostorni plan), koji se odnosi na šume i/ili šumsku zemljištu donosi se uz prethodno mišljenje Ministarstva.
(4) Šuma i šumsko zemljište u vlasništvu Republike Hrvatske koje obuhvaća građevina čestica za osvojenjane građevine, danom pravomoćnosti rješenja kojim se uradi ista građevina čestica izdvojeno

je iz šumskogospodarskog područja Republike Hrvatske i u nadležnosti je središnjeg tijela državne uprave za upravljanje i raspolaganje državnom imovinom i koordinaciju upravljanja i raspolaganja imovinom u vlasništvu Republike Hrvatske (u daljnjem tekstu: Tijelo).

(5) U postupku izdavanja lokacijske dozvole posebne uvjete za izgradnju građevina iz stavka 1. ovog članka i izgradnju objekata u pojasa do 50 m od ruba šume za šume i šumsko zemljišta u vlasništvu Republike Hrvatske utvrđuje Trgovačko društvo, odnosno osobe iz članka 17. stavka 3. ovoga Zakona, a za šume šumoposjednika Savjetodavna služba.

(6) Izimimo od stavka 5. ovog članka, u postupku izdavanja lokacijske dozvole za građevine za koje građevinska dozvola izdaje središnje tijelo državne uprave nadležno za prostorno uređenje i graditeljstvo, posebne uvjete o utjecaju planiranog zahvata na šumu utvrđuje Ministarstvo na temelju prethodnog mišljenja Trgovačkog društva i osoba iz članka 17. stavka 3. ovoga Zakona za šume i šumsko zemljišta u vlasništvu Republike Hrvatske, odnosno Savjetodavne službe za šume šumoposjednika.

S poštovanjem,

Ljerkica Dekanić, dipl.ing.šum.
/izr.sur. za ekologiju/


VODITELJ UŠP VINKOVCI:
Damir Dykančić, dipl.ing.šum.



Dostaviti:
1. Odjel za ekologiju
2. Pisarničana

Zaprimljeno: 11.01.2018

HEP PROIZVODNJA

Ulica grada Vukovara 37
10 000 Zagreb
011 43 22 987
011 61 72 016
proizvodnja@hep.hr

SEKTOR ZA TERMOELEKTRANE
Ulica grada Vukovara 37
10000 Zagreb

Vukovarsko-srijemska županija
Služba za prostorno planiranje,
gradnju i zaštitu okoliša
Županijska 8
22000 Vukovar
Gospodin GÖRAN LAZAREVIĆ

NAŠ BROJ: 23-95/2018/KBP
VAŠ BROJ:
Klasa:350-02/17-03/5
Ur.br.:2196/1-14-01-17-4

DATUM: 10. siječnja 2018.

PREDMET: IV. Izmjena i dopuna Prostornog plana Vukovarsko-srijemske županije
- odgovor na Zahtjev, dostavlja se

Poštovani,

sukladno Vašem Zahtjevu za dostavu podataka, planskih smjernica i propisanih dokumenata sukladno Odluci o izradi IV. Izmjene i dopune Prostornog plana Vukovarsko-srijemske županije te zahtjevu za dostavom podataka i planskih smjernica iz područja našeg djelokruga djelovanja obavještavamo Vas da društvo HEP-Proizvodnja d.o.o. kao članica HEP Grupe nema termoelektratskih postrojenja u vašoj županiji te kako nije u njenoj nadležnosti izrada strateških planova HEP Grupe odnosno izrada dugoročnog plana razvoja nismo u mogućnosti, niti smo ovlašteni dostaviti traženo.

HEP d.d., Sektor za strategiju i razvoj nadležan je za izradu strateških planova HEP Grupe te su ovlašteni za dostavu zahtjevanog.

S poštovanjem

Sektora za termoelektrane
Direktor:

Damir Prpić, dipl.ing.stroj

HEP - Proizvodnja d.o.o.
ZAGREB
Ulica grada Vukovara 37

Dostaviti:
- HEP-Proizvodnja d.o.o. – Ured direktora
- Sektor za TE – Ured direktora
- Arhiva

HEP-Proizvodnja d.o.o.
Uprava društva
Direktor: Zeljko Stamen
IBAN: HR152350001101600000 Zagrebačka banka

Šifra: 1543983
OIB: 0611885079
Trgovački broj u Zagrebu: MBS 06043206
Učesnik temeljni kapital: HRK 30.000,00

IV. Izmjene i dopune Prostornog plana Vukovarsko-srijemske županije - Obvezni prilozi

Zaprimljeno: 11.12.2017.

PLINARA ISTOČNE SLAVONIJE d.o.o. Vinkovci
 Ohridska 17, 32100 Vinkovci / Hrvatska / e-mail: plin@plis.com.hr / www.plis.com.hr
 Telefoni: direktor 032/304-335 / fax 032/304-338 / informacije 032/304-337 / hitne intervencije: 0800-304-336

U Vinkovcima, dana 05.01.2018. godine
 Urbroj: 50/2018

REPUBLIKA HRVATSKA
VUKOVARSKO-SRIJEMSKA ŽUPANIJA
UPRAVNI ODJEL ZA PROSTORNO UREĐENJE, GRADNJU I
ZASTITU OKOLIŠA
Županijska 9
32 000 Vukovar

PREDMET: IV. Izmjena i dopuna Prostornog plana Vukovarsko-srijemske županije

Temeljem Vašeg zahtjeva:
 Vesa, Upravni odjel za prostorno uređenje i zaštitu okoliša
 Kuna: 190/2017-03/5
 Urbroj: 2396/7-14-01-17/4
 Datum: 21. prosinca 2017. godine

Postojeće stanje plinopokrbe:
 Vukovarsko-srijemska županija se snabdjeva prirodnim plinom s postojećeg magistralnog plinovoda Slavonski Brod - Vinkovci - Opuzen.

Na distributivnom području Plinara Istočne Slavonije d.o.o. Vukovarsko-Srijemske županije plinska mreža je uglavnom izgrađena, a bita se čine odigrati u novo izgrađenim dijelovima naselja te je u ovisnosti o zainteresiranosti za priključivanje i ekonomskoj opravdanosti investicije, budući da je većina naselja plinoficirana planirani proizvodni odobro se uglavnom na novonastalim i novoformiranim građevinskim područjima u naseljima/gradovima, a spajanjem na lokalne postojeće plinovode.

Općina plinom se opskrbljuje preko pet INA d.d. Plinacro d.o.o. Zagreb: mjerne-redukcijskih stanica i to:

- MRS Ivančko
- MRS Županja
- MRS Vinkovci
- MRS Negotin
- MRS Vrgačica

Trenutno se u Plinacovih MRS-a preuzima prirodni plin s tlakom približno 1-4 bara, međutim plinovodi ne izgrađeni za radne tlakove 12, 6 i 3 bara odnosno 100 mbar kako bi se u trenutku graničnog povećanja potrošnje mogao presati prirodni plin viših tlakova. Većina visokotlačnih plinovoda (12 i 6 bar) je izgrađena od željeza dok su srednjetačni (3 bara) i niskotlačni plinovodi (100 mbar) izrađeni od polietilena.

5 MRS-a namjerno se napajaju naselja:

- Rakovski
- Prkovi
- Ivančko
- Vudinci
- Stari i Novi Mikavci

Kod naselja Ivančko je izveden odvojak s magistralnog plinovoda Slavonski Brod-Vinkovci do MRS-a kod Županje.

5 MRS-a nabavljaju se tri postojeća visokotlačna plinovoda i to:

- Županja-Gradiste (4 bara) kojim se opskrbljuje ST plinska mreža naselja Gradiste, a tom da je predviđena RP-a Gradiste koja nije izgrađena.
- Županja-Babina Greda (4 bara) kojim se opskrbljuje ST plinska mreža naselja Babina Greda, a tom da je predviđena RP-a Babina Greda koja nije izgrađena.
- Županja-Vrbanja (3 bara) opskrbljuje ST plinsku mrežu naselja:
- Bošnjaci
- Drenovci; Duršići; Računovci; Posavski prvijaci; Rajevci selo
- Garija
- Vrbanja; Soljani; Strošinci

5 MRS-e Županja plinom se napaja ST plinovod Gradi Županja i naselja Šetar

Ziro račun: ZABA IBAN: HR842360001101337537 - PIB: IBAN: HR7223400091100200578 - HPB IBAN: HR0923900011100326678
 CROATIA BANKA IBAN: HR262450031100256119 / Temeljni kapital u iznosu od 18.861.000,00 kuna uplaćen je u cijelosti
 Uplaćeno u sudski registar trgovačkog suda u Osijeku pod brojem MBSS: 030066352, OIB: 18423775522; predsjednik uprave: Ratko Marjić

Zaprimljeno: 11.12.2017.

PLINARA ISTOČNE SLAVONIJE d.o.o. Vinkovci
 Ohridska 17, 32100 Vinkovci / Hrvatska / e-mail: plin@plis.com.hr / www.plis.com.hr
 Telefoni: direktor 032/304-335 / fax 032/304-338 / informacije 032/304-337 / hitne intervencije: 0800-304-336

U Vinkovcima, dana 05.01.2018. godine
 Urbroj: 50/2018

REPUBLIKA HRVATSKA
VUKOVARSKO-SRIJEMSKA ŽUPANIJA
UPRAVNI ODJEL ZA PROSTORNO UREĐENJE, GRADNJU I
ZASTITU OKOLIŠA
Županijska 9
32 000 Vukovar

PREDMET: IV. Izmjena i dopuna Prostornog plana Vukovarsko-srijemske županije

Temeljem Vašeg zahtjeva:
 Vesa, Upravni odjel za prostorno uređenje i zaštitu okoliša
 Kuna: 190/2017-03/5
 Urbroj: 2396/7-14-01-17/4
 Datum: 21. prosinca 2017. godine

Postojeće stanje plinopokrbe:
 Vukovarsko-srijemska županija se snabdjeva prirodnim plinom s postojećeg magistralnog plinovoda Slavonski Brod - Vinkovci - Opuzen.

Na distributivnom području Plinara Istočne Slavonije d.o.o. Vukovarsko-Srijemske županije plinska mreža je uglavnom izgrađena, a bita se čine odigrati u novo izgrađenim dijelovima naselja te je u ovisnosti o zainteresiranosti za priključivanje i ekonomskoj opravdanosti investicije, budući da je većina naselja plinoficirana planirani proizvodni odobro se uglavnom na novonastalim i novoformiranim građevinskim područjima u naseljima/gradovima, a spajanjem na lokalne postojeće plinovode.

Općina plinom se opskrbljuje preko pet INA d.d. Plinacro d.o.o. Zagreb: mjerne-redukcijskih stanica i to:

- MRS Ivančko
- MRS Županja
- MRS Vinkovci
- MRS Negotin
- MRS Vrgačica

Trenutno se u Plinacovih MRS-a preuzima prirodni plin s tlakom približno 1-4 bara, međutim plinovodi ne izgrađeni za radne tlakove 12, 6 i 3 bara odnosno 100 mbar kako bi se u trenutku graničnog povećanja potrošnje mogao presati prirodni plin viših tlakova. Većina visokotlačnih plinovoda (12 i 6 bar) je izgrađena od željeza dok su srednjetačni (3 bara) i niskotlačni plinovodi (100 mbar) izrađeni od polietilena.

5 MRS-a namjerno se napajaju naselja:

- Rakovski
- Prkovi
- Ivančko
- Vudinci
- Stari i Novi Mikavci

Kod naselja Ivančko je izveden odvojak s magistralnog plinovoda Slavonski Brod-Vinkovci do MRS-a kod Županje.

5 MRS-a nabavljaju se tri postojeća visokotlačna plinovoda i to:

- Županja-Gradiste (4 bara) kojim se opskrbljuje ST plinska mreža naselja Gradiste, a tom da je predviđena RP-a Gradiste koja nije izgrađena.
- Županja-Babina Greda (4 bara) kojim se opskrbljuje ST plinska mreža naselja Babina Greda, a tom da je predviđena RP-a Babina Greda koja nije izgrađena.
- Županja-Vrbanja (3 bara) opskrbljuje ST plinsku mrežu naselja:
- Bošnjaci
- Drenovci; Duršići; Računovci; Posavski prvijaci; Rajevci selo
- Garija
- Vrbanja; Soljani; Strošinci

5 MRS-e Županja plinom se napaja ST plinovod Gradi Županja i naselja Šetar

Ziro račun: ZABA IBAN: HR842360001101337537 - PIB: IBAN: HR7223400091100200578 - HPB IBAN: HR0923900011100326678
 CROATIA BANKA IBAN: HR262450031100256119 / Temeljni kapital u iznosu od 18.861.000,00 kuna uplaćen je u cijelosti
 Uplaćeno u sudski registar trgovačkog suda u Osijeku pod brojem MBSS: 030066352, OIB: 18423775522; predsjednik uprave: Ratko Marjić

Vinkovački vodovod i kanalizacija d.o.o.
 Direktor: 032/ 306-151 / Centar: 032/ 306-142, 306-144 / Fax: 032/ 306-152 / e-mail: uprava@vvd.hr
 IBAN HR 733240001100130017 • HR 182290001100238867 • HR 402440001100112025 • HR 812440001100191180
 Poslovni broj: 3320911 / PIB: HR 803063814709 / OIB: 3623614709

Vinkovci, dana 08.01.2018. godine

Zaprimljeno: 11.12.2017.

Upravni odjel za prostorno uređenje, gradnju i zaštitu okoliša
Županijska 9
32 000 Vukovar

Naš znak: 1894/17

PREDMET: IV. Izmjena i dopuna Prostornog plana Vukovarsko-srijemske županije
- Dupis -


Temeljem Vašeg zahtjeva od 12. prosinca 2017. godine, dostavljam Vam kartografski prikaz postojećeg i planiranog vodoopskrbnog sustava i sustava odvodnje otpadnih voda na uzlažnom području Vinkovačkog vodovoda i kanalizacije d.o.o., te prijedlog tekstualnog dijela za izmjenu i dopunu Prostornog plana Vukovarsko-srijemske županije.

- Za dodatne informacije i pojašnjenja, stojimo na usluzi, veza: dipl. ing. N. Jelić, GSM: 098-465-105, mail: ing.nedj@vvd.hr; Mijatović i ing. M. Matković, tel. 032/638-881.

U privitku: tekstualni dio "Izvjestje" i situacije s ucertanim trasama naših instalacija u "dwg" formatu u ICD

U očekivanju daljnje suradnje, s poštovanjem!

Predsjednik uprave:
 Dražen Milinković, dipl. ing. str.



Društvo upravnih u registar trgovačkog suda u Osijeku, MBSS 030066352 - Uprava Dražen Milinković, dipl. ing.
 Temeljni kapital u iznosu od 336.801.400,00 kn uplaćen je u cijelosti

Vinkovački vodovod i kanalizacija d.o.o.
 32 100 Vinkovci, D. Zanića-Kurde 47
 - Tehnička pregrupa i komunalni nadzor -

Zaprimljeno: 11.12.2017.

IZVJEŠĆE

O POSTOJECEM I PLANIRANO STANJE JAVNE VODOOPSKRBE I ODVODNJE OTPADNIH VODA NA "DISTRIBUTIVNOM PODRUČJU VINKOVCI", POD UPRAVLJANJEM "VINKOVAČKOG VODOVODA I KANALIZACIJE" D. O. O.

Predsjednik uprave:
 Dražen Milinković, dipl. ing. str.



IV. IZMJENE I DOPUNE - PP "VŠŽ"
 Vinkovci, siječanj 2018.godine

SADRŽAJ:

1. UVOD
2. REGIONALNI VODOOPSKRBNI SUSTAV ISTOČNE SLAVONIJE
3. LOKALNI VODOOPSKRBNI SUSTAVI
4. SUSTAV JAVNE ODVODNJE I PROČIŠĆAVANJA OTPADNIH VODA
5. ZAKLJUČAK

Vinkovci, siječanj 2018.godine

1. UVOD

Temeljem dosadašnjih aktivnosti u rješavanju javne vodoopskrbe gradova i naselja županije Vukovarsko-srijemske, a pod nadzorom i upravljanjem naše tvrtke, evidentna su stalna usklađivanja u rješavanju zatečenih i planiranih sustava javne vodoopskrbe, kako na regionalnoj, tako i na lokalnoj razini. Evidentne su potrebe i zahtjevi za:

- usklađivanje aktualnih i planskih projekata javne vodoopskrbe u postupnoj realizaciji trajnih kvalitetnih i dugoročnih rješenja.
- inženjering zatečenih i planiranih rješenja javne vodoopskrbe u postojećoj, prostorno - planskoj dokumentaciji Vukovarsko-srijemske županije.
- koordiniranje aktivnosti u gradnji vodoopskrbnih i drugih infrastrukturnih građevina u funkcionalnoj povezanosti ili zaštiti, na području Vukovarsko-srijemske županije.

Svrha ovog izvješća je iniciranje dodatnih aktivnosti za provlađavanje sada otvorenih pitanja koja zahtijevaju zajednički, preventivni pristup u rješavanju, a sve temeljem izrađenih i usvojenih konceptskih rješenja vodoopskrbnog sustava Vinkovci i Studije izvodljivosti Regionalnog vodoopskrbnog sustava Istočne Slavonije.

2. REGIONALNI VODOOPSKRBNI SUSTAV ISTOČNE SLAVONIJE

2.1. Izgrađeno u funkciji

- Magistralni cjevovod "Vinkovci – Cerna", DN 700 mm,
- Magistralni cjevovod "Cerna – Županja – Bošnjaci", DN 700 i 900 mm,
- Magistralnog cjevovoda "Županja – Babina Greda", DN 700 mm,
- Glavni tranzitni distribucijski cjevovod "Županja-Jug" u Županji, kao dio vodoopskrbnog sustava Županja-Bošnjaci, DN 300 i 200 mm,
- Spoj magistralnog cjevovoda "Bošnjaci – P. Podgajci" na opštine Bošnjaci,
- Magistralni cjevovod "Bošnjaci – Posavski Podgajci", DN 300 mm,
- Magistralni cjevovod "Posavski Podgajci – VS/CS Drenovci", DN 300 mm,
- Magistralni cjevovod "VS/CS Drenovci – Drenovci", DN 300 mm,
- Magistralni cjevovod "VS/CS Drenovci – Gunjač – R. Salo", DN 250, 150 mm,
- Magistralni cjevovod "VS/CS Drenovci – Gunjač", DN 200 mm,
- Magistralni cjevovod "Spoj na vodoopskrbni sustav Županje-LC 1",
- Magistralni cjevovod "Spoj na vodoopskrbni sustav Županje-LC 2",
- Magistralni cjevovod "Spoj na vodoopskrbni sustav Bošnjake-LC 3", DN 200 mm,
- Magistralni cjevovod "Spoj na vodoopskrbni sustav Gradiste-LC 4", DN 200 mm,
- Priključni cjevovod "Cerna – Šiškovci", na MC "Vinkovci – Cerna", DN 200 i 150 mm,
- Glavni tranzitni distribucijski cjevovod "Andrijaševci-Ivankovo-priključni cjevovod Ivankovo i spojni cjevovod Ivankovo-Vodinci", DN 300 i 200 mm,
- Magistralni cjevovod "Farma Štatinje – VS/CS Retkovi", DN 300 mm,
- Vodospremnik i crpna stanica Retkovi, V=1.000 m³. De,
- Magistralni cjevovod "VS/CS Retkovi – naselje Vodinci i S. Mikanovci", DN 250, 200 i 150 mm,
- Magistralni cjevovod "VS/CS Retkovi – naselje Ivankovo", DN 250 mm,
- Magistralni cjevovod "VS/CS Retkovi – naselje Retkovi i Prkovi", DN 200 i 150 mm,

Vinkovci, siječanj 2018.godine

- Magistralni cjevovod "Vinkovci-Cerna" – priključak "Andrijaševci – Rokovci", spojni cjevovod "Blace" i "Blato", DN 200 i 150 mm,
- Magistralni cjevovod "Vinkovci - Jarmina", DN 400 mm,
- Magistralni cjevovod "Jarmina - Karadžičevo", DN 160 mm,
- Magistralni cjevovod "Markušica - Podrinje", DN 160 mm,
- Magistralni cjevovod "Jarmina - Gaboš", DN 300 mm,
- Magistralni cjevovod "Gaboš - Ostrovo", DN 225 mm,
- Magistralni cjevovod "Ostrovo - Tordinci", DN 225 mm,
- Magistralni cjevovod "Gaboš - Markušica", DN 225 mm,
- Magistralni cjevovod "Markušica - Korod - Antin", DN 160 mm,
- Magistralni cjevovod "Maka Antinska - Tordinci", DN 225 mm,
- Magistralni cjevovod "Vinkovci - Stakovi", DN 400 mm,
- Magistralni cjevovod "Stakovi - Ilača", DN 400 mm,
- Magistralni cjevovod "Ilača - Tovarnik", DN 250 mm,
- Magistralni cjevovod "Vinkovački Banovci – Nijemci – Podgrade – Aplevci – Lipovac", DN 250 mm
- Vodospremnik i crpna stanica Stakovi, V=2.000 m³
- Spojni cjevovod "Vinkovci – Nuštar"
- Spojni cjevovod "Vinkovci – Cerić"
- Spojni cjevovod "Nuštar – Cerić"
- Spojni cjevovod "Ivankovo – Vodinci"
- Spojni cjevovod "Cerna – Šiškovci"
- Spojni cjevovod "Nijemci – Deletovci"
- Spojni cjevovod "Banovci – Vinkovački Banovci"

2.2. U izgradnji i planirani

- Magistralni cjevovod "VS/CS Drenovci - Gunjač/otok - Đunić", DN 200, 150 mm
- Magistralni cjevovod "VS/CS Drenovci - Soljani", DN 300 mm
- Magistralni cjevovod "Soljani - Vrbanj", DN 225 mm
- Magistralni cjevovod "Soljani - Strošinci", DN 160 mm
- Magistralni cjevovod "VS/CS Stakovi - Privlaka – Otok - Komletinci", DN 300 mm
- Magistralni cjevovod "VS/CS Stakovi – Stakovi – Srijemske Lazbe – Stari Jankovci", DN 250 mm
- Magistralni cjevovod "Stakovi – Svinjarčevci - Orolik", DN 160 mm
- Magistralni cjevovod "Županja - Lipovac"
- Spojni cjevovod "Nuštar - Marinci"

2.3. Budući – alternativne trase

- zadržavaju se ranije alternativne trase koje su smještene u koridore budućih prometnih koridora, sve u smislu rješenja javne vodoopskrbe županije Vukovarsko-srijemske i šire na regionalnog vodoopskrbnog sustava Istočne Slavonije i to:

- Magistralni cjevovod "Županja - Lipovac"
- Spojni cjevovod "Prkovi – Šiškovci"
- Spojni cjevovod "Stari Jankovci – Svinjarčevci"
- Spojni cjevovod "Stari Jankovci – Bogdanovci"
- Spojni cjevovod "Soljani – Lipovac"
- Spojni cjevovod "Lipovac – Tovarnik"
- Spojni cjevovod "Vinkovci – Ivankovo – Vodinci – Novi Mikanovci – Stari Mikanovci"

Vinkovci, siječanj 2018.godine

- Spojni cjevovod "Jarmina – Nuštar"
- Spojni cjevovod "Županja – Orašje"
- Spojni cjevovod "Gunja – Brčko"

3. LOKALNI VODOOPSKRBNI SUSTAVI

- U tijeku je planski preustroj postojećih, lokalnih i skupnih vodoopskrbnih sustava naselja/opština na distribucijskom području DP-a "Vinkovci", a u smislu:
 - Definiranja i uređenja vodocipilija čija je ostvarena kvaliteta i kapacitet u dobavi podzemnih voda, z 10 l/s u prelaznom periodu pa naknadno i trajno kao dopuna i rezerva u sustavu javne vodoopskrbe regionalnog vodoopskrbnog sustava.
 - dogradnje lokalnih sustava u povezivanju na regionalni vodoopskrbni sustav.
 - Saniranja nepužnjara ili prenamjeni neovjetnih vodozahvata (hrvatske vode – lokalna uprava).
 - u realizaciji su projekti rekonstrukcije neovjetne javne mreže u smislu dotrajlosti.
 - planiran je nastavak realizacije uređenja lokalne neovjetne mreže gradova i naselja na DP-u, a sve u smislu kvalitetnije vodoopskrbe, smanjenja kvarova i gubitaka na sustavima.
 - izrade prijedloga i donošenja odluka o zonama sanitarnog zaštite izvorišta vode koja se koriste za javnu vodoopskrbu na distribucijskom području "Vinkovci", a sukladno odredbama novog pravilnika.

4. SUSTAV JAVNE ODVODNJE I PROČIŠĆAVANJA OTPADNIH VODA

Koncepte sustava odvodnje otpadnih voda unutar naselja i gradova su zasnovane na: mješovitom sustavu odvodnje, nepotpunom razdjelnom sustavu odvodnje i razdjelnom sustavu odvodnje.

Postojeća i planirana skupa rješenja odvodnje i pročišćavanja otpadnih voda na uslužnom području koji pokriva Vinkovački vodovod i kanalizacija d.o.o. Vinkovci, studijskom i projektnom dokumentacijom formirane su aglomeracije Vinkovci, Otok, Ivankovo i Cerna. Ostale aglomeracije će se riješiti studijskom i projektnom dokumentacijom kojom će se točno definirati područje zahvata, mjesta uređaja za pročišćavanje otpadnih voda i spojnih i ispušnih cjevovoda.

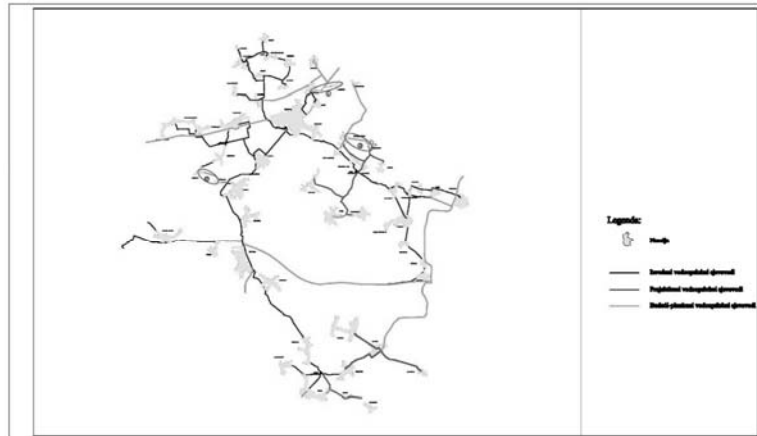
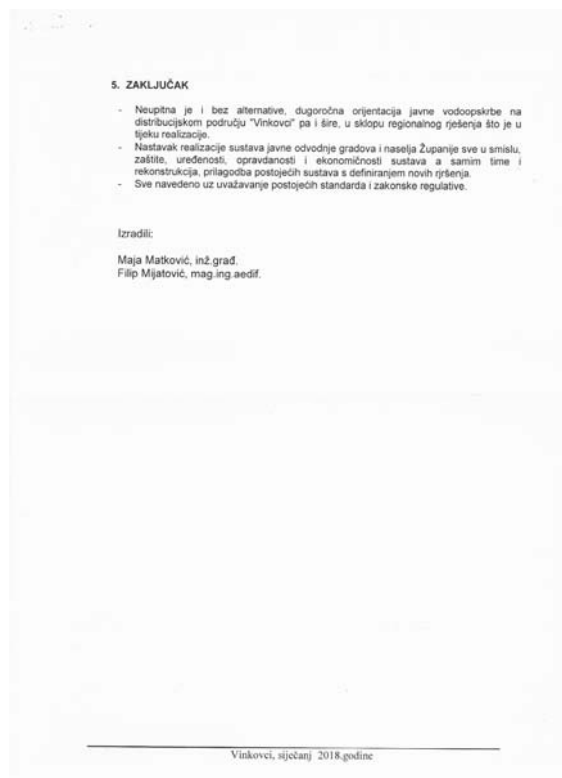
- Projektirani spojni cjevovodi obuhvaćeni projektima "Poboljšanje vodno-komunalne infrastrukture" na uslužnom području Vinkovačkog vodovoda i kanalizacije d.o.o. su:
 - Spojni cjevovod Rokovci – Vinkovci TKC-R5 i TKC-R6 d 180 mm, VK1 DN300mm,
 - Aglomeracija Vinkovci
 - Spojni cjevovod Otok – Privlaka TKC-4 i TKC-5 d 160 mm, Aglomeracija Otok
 - Spojni cjevovod Ivankovo - Retkovi TKC-R1 d 110 mm, Aglomeracija Ivankovo
 - Spojni cjevovod Cerna – Šiškovci TKC-S1 d 110 mm, Aglomeracija Cerna

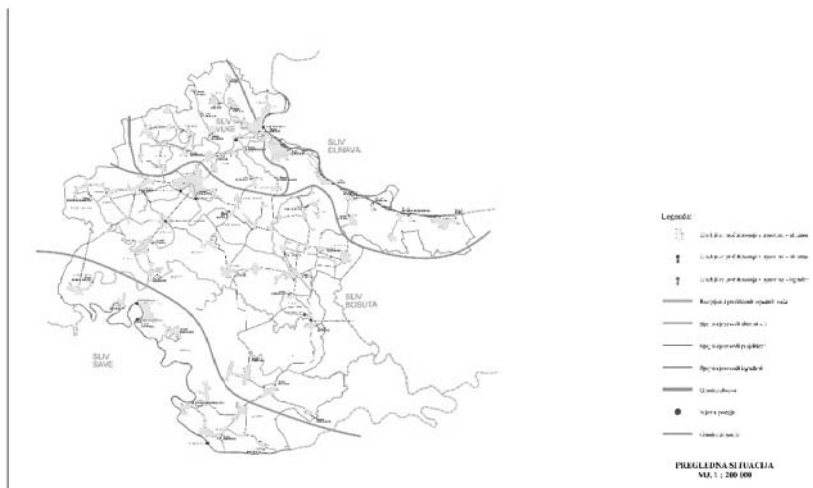
Ostali spojni cjevovodi su definirani kao alternativni spojni cjevovodi gradova i naselja u svrhu usklađivanja planskih projekata s optimalnim rješenjima gradnje sustava javne odvodnje i pročišćavanja otpadnih voda.

Određene korekcije koje smo izvršili u nacrtu prijedloga IV. izmijena i dopuna Prostornog plana Vukovarsko-srijemske županije, vidljive su u priloženom kartografskom prikazu sustava odvodnje otpadnih voda.

Rako u rješavanju odvodnje i pročišćavanja otpadnih voda na uslužnom području Vinkovačkog vodovoda i kanalizacije d.o.o. Vinkovci, u svemu ostalom nije došlo do promjena od našeg prethodno izdanog obitavanja broj 630/16 od 03.05.2016. godine, isto ostaje na snazi.

Vinkovci, siječanj 2018.godine





HRVATSKE CESTE Hrvatske ceste d.o.o. za upravljanje, gradnju i održavanje državnih cesta
 adresa: Vukovinska 3, 10000 Zagreb, Hrvatska
 tel: +385 1 4722 555
 e-mail: javnost@hrvatske-ceste.hr
 website: www.hrvatske-ceste.hr

Zaprimljeno: 22.01.2017

Sektor za razvoj i strateško planiranje
 Odjel za razvoj i planiranje
 Klasa: 350-02/2014-1/163
 Urbroj: 345-211-516-2018-6/DB
 Zagreb, 17. 01. 2018. god.

VUKOVARSKO-SRIJEMSKA ŽUPANIJA
 Upravni odjel za prostorno uređenje, gradnju i zaštitu okoliša
 Županijska 9
 32 000 VUKOVAR

Predmet: IV. Izmjene i dopune Prostornog plana Vukovarsko-srijemske županije - podaci

Vašim dopisom, klasa: 350-02/17-03/5 ur. broj: 2196/1-14-01-17-4 od 15. prosinca 2017. godine, za potrebe izrade IV. Izmjena i dopuna Prostornog plana Vukovarsko-srijemske županije zatražili ste podatke i dokumente iz našeg djelokruga rada.

U skladu s člankom 92. Zakona o prostornom uređenju („Narodne novine“ broj 153/13, 65/17) i člankom 82. Zakona o cestama („Narodne novine“ broj 84/11, 22/13, 54/13, 148/13, 92/14) Hrvatske ceste d.o.o. dužne su dati podatke, propise i dokumente za izradu prostorno-planske dokumentacije za područje cestovne infrastrukture državnog značaja.

Postojeće stanje

Temeljem Odluke o razvrstavanju javnih cesta („Narodne novine“ broj 103/17) područjem Vukovarsko-srijemske županije prolaze sljedeće državne ceste:

D2 G.P. Dubrava Križovjanska (gr. R. Slovenije) – Varaždin – Virovitica – Našice – Osijek – Vukovar – G.P. Ilok (gr. R. Srbije),
D46 Dakovo (D7) – Vinkovci – G.P. Tovarnik (gr. R. Srbije),
D55 Borovo (D2) – Vinkovci – G.P. Županja (gr. BiH),
D57 Vukovar (D2) – Orolik – Nijemci – Čvorište Lipovaca (A3),
D14 Županja (D55) – Gunja – gr. BiH,
D518 Osijek (Dva-vačava) – Čvorište Trpimirova (D2) – Jarmina (D46),
D519 Dalj (D213) – Borovo (D2),
D520 Čvorište Babina Greda (A3) – Slavonski Šamac (D7).

Za planirane priključke na državne ceste ili rekonstrukciju postojećih potrebno je izraditi projektnu dokumentaciju u skladu s Pravilnikom o uvjetima za projektiranje i izgradnju priključaka i prilaza na javnu cestu („Narodne novine“ broj 95/14) te ishoditi suglasnost Hrvatskih cesta d.o.o. u skladu s člankom 51. Zakona o cestama („Narodne novine“ broj 84/11, 22/13, 54/13, 148/13, 92/14).

U cilju zaštite državnih cesta potrebno je poštovati zaštitni pojas uz cestu u skladu s člankom 55. Zakona o cestama („Narodne novine“ broj 84/11, 22/13, 54/13, 148/13, 92/14).

Sve navedeno je potrebno navesti u Odborama za provođenje plana.

Sud upisa: Trgovački sud u Zagrebu, MBS: 080191653, MB: 1554972, OIB: 55545787885, Upravni temeljni kapital: 107.384.000,00 kn
 IBAN: HR92 240300 11000121902 Iod Prvomisle banke Zagreb d.d.
 Upravni Inop: Štović, predsjednik Uprave: Alen Lovrenčić, član Uprave: Nikola Kungurđević, član Uprave

Planovi razvika cestovne infrastrukture državnog značaja

- Podravsko - podunavski cestovni smjer (Ormož) – Otok Virje – Varaždin – Virovitica – Osijek – Ilok.**
 Za navedeni cestovni smjer izradena je Građevinsko-tehnička studija Podravske brze ceste, sektor: Virovitica – Osijek – Ilok i priključnog pravca Osijek/Vukovar – Vinkovci – Županja
 - Za poddionicu ove brze ceste: Nuštar – Vukovar, duljine L=9,84 km izradeno je idejno rješenje i studija o utjecaju na okoliš, te je dobiveno Rješenje o prihvatljivosti zahvata za okoliš.
 - Ugovorena je izrada svih vrsta idejnih i glavnih projekata, provedba geodetskih i geotehničkih istražnih radova, ishođenje lokacijske i građevinskih dozvola za dionicu: Nuštar – Vukovar, duljine približno 9,8 km (Zajednica ponuditelja: Institut IGH d.d. - Zagreb, RENCON d.o.o., PROJEKTI BIRO P45 d.o.o., GEOPROJEKT d.d.)
 - Za obilaznicu Grada Vukovara, duljine L=19,60 km izradeno je idejno rješenje, studija o utjecaju na okoliš, te je dobivena lokacijska dozvola. U tijeku je ishođenje građevinskih dozvola po dionicama.
 - Izradena je studija Prostorno-građevinska provjera koridora Podravske brze ceste od Vukovara do Iloka.
- Šokački cestovni smjer: Županja – Vinkovci – Vukovar**
 - Za istočnu obilaznicu Vinkovaca, duljine 9,40 km ishođena je lokacijska dozvola. Izradeni su glavni projekti, te građevinska dozvola. U tijeku je izgradnja.
- Longitudinalni slavonsko – moslavački cestovni smjer: Tovarnik – Vinkovci – Dakovo – Našice – Pošega – Pakoče – Daruvar – Dječovar.**
 - Izmještanje državne ceste D 46 – južna obilaznica Vinkovaca U tijeku je izgradnja.
- Srijemska granična transverzala Ilok – Šaregrad – Bapska – Tovarnik – Nijemci – Lipovac-Štocišći**
 - Ishođene su građevinske dozvole za dionice od Iloka do Lipovca.
- Izradena je studija Prostorno-građevinska provjera koridora spojne ceste: čvor Spaševa (A3) - granica BiH (Breko).**

Za cestovne smjerove navedene pod rednim brojevima 1. i 2. potrebno je čuvati koridore u širini od 150 m, a za ostale smjerove čuvati koridore u širini od 75 m.

S poštovanjem

Direktor Sektora:
 Tomislav Čvrtko, dipl. ing. grad.

Na znanje:
 - Pismohrana, ovjete

HAKOM Hrvatska regulatorna agencija za mrežne usluge
 adresa: Vukovinska 3, 10000 Zagreb, Hrvatska
 tel: +385 1 4722 555
 e-mail: javnost@hakom.hr
 website: www.hakom.hr

Zaprimljeno: 24.01.2018

KLASA: 350-05/15-01/259
 URBROJ: 376-10-18-4
 Zagreb, 17. siječnja 2018.

Republika Hrvatska
Vukovarsko - srijemska županija
 Upravni odjel za prostorno uređenje, gradnju i zaštitu okoliša
 Županijska 11
 32000 Vukovar

Predmet: Vukovarsko – srijemska županija
IV. IZMJENE I DOPUNE PPU VUKOVARSKO – SRIJEMSKA ŽUPANIJE
zahtjevi – smjernice za izradu

Veza: Vaš dopis KLASA: 350-02/17-03/5, URBROJ: 2196/1-14-01-17-4 od 15. prosinca 2017.

Poštovani,

temeljem vašega zahtjeva obavještavam vas da je prema odredbi čl. 3. Zakona o elektroničkim komunikacijama (NN br. 73/08, 90/11, 133/12, 80/13, 71/14 i 72/17; dalje: ZEK), elektronička komunikacijska infrastruktura, obavljanje djelatnosti elektroničkih komunikacijskih mreža i usluga, prostorno planiranje, gradnja, održavanje, razvoj i korištenje elektroničkih komunikacijskih mreža, elektroničke komunikacijske infrastrukture i druge povezane opreme te upravljanje i uporaba radiofrekvencijskog spektra, adresnog i frekvencijskog prostora, kao periodno ograničenih općih dobara, **od interesa su za Republiku Hrvatsku** i da se prema odredbi iz čl. 25. st. 2. ZEK-a elektronička komunikacijska infrastruktura mora planirati u dokumentima prostornog uređenja. Temeljem odredbi čl. 25. st. 3. ZEK-a, Hrvatska regulatorna agencija za mrežne usluge (dalje: HAKOM) u postupku donošenja dokumenata prostornog uređenja donosi prethodno mišljenje kojim se potvrđuje da se dokumentom prostornog uređenja uređuje gradnja elektroničke komunikacijske infrastrukture i druge povezane opreme u skladu s pravilnicima ZEK-a i u skladu s mjerilima razvoja elektroničke komunikacijske infrastrukture i druge povezane opreme koja je propisana Uredbom Vlade Republike Hrvatske (Uredba o mjerilima razvoja elektroničke komunikacijske infrastrukture i druge povezane opreme, NN br. 131/12 i 92/15). Također, temeljem odredbi iz čl. 25. st. 9. ZEK-a, HAKOM **utvrđuje i izdaje zahtjeve i mišljenja** u postupku izrade i donošenja dokumenata prostornog uređenja.

Sukladno odredbama iz čl. 72. Zakona o prostornom uređenju (NN br. 153/13) prostorni plan županije određuje koridore infrastrukture županijskog značaja dakle i koridore elektroničke komunikacijske infrastrukture. U skladu s prethodno navedenim zakonskim odredbama predmetni PPU treba sadržavati **smjernice** za izgradnju nove i rekonstrukciju/širenje postojeće elektroničke komunikacijske infrastrukture kako slijedi:

Novu elektroničku komunikacijsku infrastrukturu za pružanje javnih komunikacijskih usluga putem elektroničkih komunikacijskih vodova, odrediti planiranjem koridora primjenjujući sljedeća načela:

HRVATSKA REGULATIVNA AGENCIJA ZA MREŽNE USLUGE
 ZA MREŽNE USLUGE
 Bulevar pobjede 17, Zagreb 10000
 HAKOM
 mr. sc. Mario Weber

- za velike gradove, gradove i naselja gradskog obilježja: podzemno u zoni pješačkih staza ili zelenih površina;
- za ostala naselja: podzemno i/ili nadzemno u zoni pješačkih staza ili zelenih površina;
- za međunarodno, magistralno i međumjesno povezivanje: podzemno slijedeći koridore prometnica ili željezničkih pruga. Iznimno kada je to moguće, samo radi bitnog skraćivanja trasa, koridor se može planirati i izvan koridora prometnica ili željezničkih pruga vodeći računa o pravu vlasništva.

Za izgradnju elektroničke komunikacijske infrastrukture za pružanje javnih komunikacijskih usluga putem elektroničkih komunikacijskih vodova, planirati degradaciju odnosno rekonstrukciju te eventualno proširenje radi implementacije novih tehnologija i/ili koloekacija odnosno potreba novih operatera, vodeći računa o pravu zajedničkog korištenja od strane svih operatera.

Novu elektroničku komunikacijsku infrastrukturu za pružanje komunikacijskih usluga putem elektromagnetskih valova, bez korištenja vodova, odrediti planiranjem postavne baznih stanica i njihovih antenskih sustava na antenskim prihvatalima na izgrađenim građevinama i reletkastim i/ili jednocijevnim stupovima u gradovima, naseljima i izvan njih, **bez detaljnog definiranja (točkastog označavanja) lokacija** različitio za:

- gradove i gusto naseljena područja ili njihove dijelove i to posebno za brdovita i posebno za ravničasta područja;
- ostala naselja i to posebno za brdovita i posebno za ravničasta područja;

vodeći računa o mogućnosti pokrivanja tih područja radijskim signalom koji će se emitirati radijskim sustavima smještenim na te antenske prihvate (zgrade i/ili stupove) uz **načelo zajedničkog korištenja** od strane svih operatera-koncesionara, gdje god je to moguće.

Prostorni planovi ne smiju sadržavati nazive tvrtki (operatera), uređaja i nazivlja kojima bi se moglo nanuti pravo na ravnoopravno tržišno natjecanje. Podatke o postojećoj elektroničkoj komunikacijskoj infrastrukturi u zoni obuhvata plana kao i podatke o pokrivenosti područja radijskim signalom operatera pokrenutih komunikacija, projektant-planer prikuplja od nadležnog ureda za katastar, operatera za pružanje elektroničkih komunikacijskih usluga uz uporabu radiofrekvencijskog spektra i operatera za pružanje elektroničkih komunikacijskih usluga putem elektroničkih komunikacijskih vodova. Popis u priviku prije prihvaćanja konačnog prijedloga PPU-a, nositelj izrade dužan je pribaviti mišljenje HAKOM-a.

S poštovanjem,

Privatnik (1)
 1. Popis operatera
 Dostavi:
 1. Naslova preporučeno

POPIS OPERATORA ZA PRUŽANJE ELEKTRONIČKIH KOMUNIKACIJSKIH USLUGA PUTEŃ ELEKTRONIČKIH KOMUNIKACIJSKIH VOĐOVA

Redni broj	Ime operatera	Adresa	Broj poslovnice	Broj telefona	Broj faksa	E-mail
1.	HRVATSKI TELEKOM d.d. Regija 1	Krunka 2, Vukovarska 19	10000 Zagreb	01/491868		hr@ipt.hr
2.	HRVATSKI TELEKOM d.d. Regija 2	Novoselska 19	21000 Šibenik	051/553803		hr@ipt.hr
3.	HRVATSKI TELEKOM d.d. Regija 3	Novoselska 2b	52000 Pula	02/321477		hr@ipt.hr
4.	HRVATSKI TELEKOM d.d. Regija 4	B.A. Srećna 8b	11000 Osijek	031/233124		hr@ipt.hr
5.	OT-OPTIMA TELEKOM d.d.	Bina 75a, Zagreb	10010 Zagreb	01/2554559		ot@optima.hr
6.	VIPnet d.o.o.	Vrtni put 1, Zagreb	10000 Zagreb	01/5601884		vipnet@vipnet.hr

POPIS KONCESIONARA ZA PRUŽANJE ELEKTRONIČKIH KOMUNIKACIJSKIH USLUGA U ZUPANJSKOJ RESEKTERI

Redni broj	Ime koncesionara	Adresa	Broj poslovnice	Broj telefona	Broj faksa	E-mail
1.	TELE2 d.o.o.	Uli. grada Vukovara 2/6d, Zagreb	10000 Zagreb	051/6328346	095/6328346	marjana.gubec@tele2.com
2.	HRVATSKI TELEKOM d.d.	Republika, Mihovileva 9, 10000 ZAGREB	10000 Zagreb	01/4983040	098205209	hr@ipt.hr
3.	VIPnet d.o.o.	Vrtni put 1, Zagreb	10000 Zagreb	01/5601884	091/4691810	d.djuran@vipnet.hr

REPUBLIKA HRVATSKA
MINISTARSTVO ZAŠTITE OKOLIŠA
I ENERGETIKE
10000 Zagreb, Radnička cesta 80
tel: +385 1 3717 111, faks: +385 1 3717 149

Uprava za zaštitu prirode
KLASA: 612-07/18-57/24
URBROJ: 517-07-2-18-2
Zagreb, 22. siječnja 2018.

VUKOVARSKO-SRIJEMSKA
ŽUPANIJA
Služba za prostorno planiranje, gradnju i
zaštitu okoliša
32000 VUKOVAR
Županijska 9

PREDMET: IV Izmjene i dopune prostornog plana Vukovarsko-srijemske županije
- zaštitvi zaštite prirode, utvrđuju se

Veza sa vaša KLASA: 350-02/17
URBROJ: 2198/29-17-1

Ministarstvo zaštite okoliša i energetike, Uprava za zaštitu prirode zaprimilo je vaš dopis pod gornjim oznakom za dostavljanje zahtjeva sukladno članku 90. Zakona o prostornom uređenju (Narodne novine, br. 153/13, 65/17). Uvidom u Odluku o izradi IV Izmjena i dopuna Prostornog plana uređenja Odluku o izradi Vukovarsko-srijemske županije (KLASA: 350-02/17-01/062, URBROJ: 21961-03-17-3 od 26. listopada 2017. godine), utvrđeno je da se razlozi za izmjenu i dopunu plana odnose na usklađivanje s posebnim propisima i aktima Vukovarsko-srijemske županije, koji su doneseni ili mijenjani od usvajanja III. Izmjena i dopuna Prostornog plana Vukovarsko-srijemske županije, a obuhvaćaju segmente: cestovnog prometa, vodnog gospodarstva, zaštite prirodnih vrijednosti, gospodarstva energijom, odnosno energetsku učinkovitost i mjera zaštite i spašavanja, pojedinačne inicijative pravnih osoba s javnim ovlastima i jedinica lokalne samouprave pristigle u razdoblju protokom od usvajanja III. Izmjena i dopuna Prostornog plana Vukovarsko-srijemske županije, a obuhvaćaju segmente: cestovnog prometa, vodnog gospodarstva, plinoposkrbe i gospodarstva energijom, odnosno energetsku učinkovitost, prijedloge javnopravnih tijela, jedinica lokalne samouprave i upravnih tijela županije pristiglih na poziv Službe za prostorno planiranje, gradnju i zaštitu okoliša Vukovarsko-srijemske županije a obuhvaćaju segmente: cestovnog prometa, željezničkog prometa, plinoposkrbe, elektroenergetike, vodnog gospodarstva, iskorištavanja mineralnih sirovina, zaštite prirodnih vrijednosti, gospodarstva otpadom, gospodarstva energijom, odnosno energetsku učinkovitost i mjera zaštite i spašavanja, prijedlozi Službe za prostorno planiranje, gradnju i zaštitu okoliša Vukovarsko-srijemske županije koji obuhvaćaju: povećanje mogućnosti izdavanja akata za gradnju neposrednom primjenom Prostornog plana Vukovarsko-srijemske županije i Izmjene odredbi za provođenje koje su se u praksi pokazale ograničavajućim i iskustva Zavoda za prostorno uređenje Vukovarsko-srijemske županije pri obavljanju osnovne djelatnosti uključuju korekciju provedbenih odredbi u svrhu što

1/2

Zaprimilo: 22.01.2018

jednostavnije realizacije zahteva u prostoru od općeg interesa. Obuhvat izmjena i dopuna odnosi se na cjelokupno područje unutar administrativnih granica županije.

Ovim putem želimo napomenuti da je u protokom razdoblju od donošenja izmjena i dopuna plana na snagu stupilo više propisa iz područja zaštite prirode.

Zakonom o zaštiti prirode (Narodne novine, broj 80/2013) u hrvatsko zakonodavstvo transponirane su pravne stečevine Europske unije. Konačni prijedlog Zakona o Izmjena i dopuna Zakona o zaštiti prirode, od strane predlagatelja Vlade Republike Hrvatske, upućen je Hrvatskom saboru u proceduru drugog čitanja i donošenja. Konačni prijedlog Zakona o Izmjenama i dopunama Zakona o zaštiti prirode, uvršten je na sjednicu Hrvatskog sabora te se uskoro očekuje njegovo donošenje i stupanje na snagu. Sukladno navedenom predlaže se da ovdobće Plana budu izrađene u skladu sa odredbama Zakona o zaštiti prirode i njegovim izmjenama i dopunama bez obzira što je izrada započela prije stupanja na snagu predmetnog propisa.

Sabor Republike Hrvatske je u srpnju 2017. godine donio Strategiju i akcijski plan zaštite prirode Republike Hrvatske za razdoblje od 2017. do 2025. godine (Narodne novine, broj 72/2017).

Na snagu je stupio i Pravilnik o ciljevima očuvanja i osnovnim mjerama za očuvanje ptica u području ekološke mreže (Narodne novine, broj 15/2014).

Nadaje na snagu je stupio i Pravilnik o strogo zaštićenim vrstama (Narodne novine, broj 144/13, 73/16), Pravilnik o sakupljanju zavičajnih divljih vrsta (Narodne novine 114/2017) i Pravilnik o naknadi štete od životinja strogo zaštićenih vrsta (Narodne novine 114/2017) i Pravilnik o popisu stanišnih tipova, karti staništa te ugroženim i rijetkim stanišnim tipovima (Narodne novine, broj 88/2014).

Detaljni podaci o područjima ekološke mreže, zaštićenim područjima, stanišnim tipovima i vrstama, nalaze se na WEB stranici informacijskog sustava zaštite prirode <http://www.biosportal.hr>. Smatramo da Prostorni plan Vukovarsko-srijemske treba uskladiti sa odredbama propisa iz područja zaštite prirode, a posebice u dijelu koji se odnosi na ekološku mrežu.

Sukladno članku 21. Zakona o zaštiti prirode Ministarstvo zaštite okoliša i energetike, Uprava za zaštitu prirode utvrđuje i sljedeće uvjete zaštite prirode:

1. prostorni plan treba propisati zaštitu prirode kroz očuvanje bioraznolikosti, krajobrazne raznolikosti i georaznolikosti u stanju prirodne ravnoteže i usklađenih odnosa s ljudskim djelovanjem,
2. u cilju očuvanja prirodne bioraznolikosti treba očuvati postojeće šumske površine, šumske rdove i živice koje se nalaze između obradivih površina, treba izbjegavati velike poljoprivredne površine zasijane jednom kulturom, osobito treba štiti područja prirodnih vodotoka, vlačnih livada, travnjaka i sl.,
3. treba očuvati raznolikost staništa na vodotocima (neutvrđene obale, sprudovi, brzaci, slapovi) i povoljnu dinamiku voda (meandriranje, proceđenje i odlaganje nanosa, povremeno prirodno plavljenje rakavaca, livada, poplavnih šuma i dr.)
4. prilikom zahteva na uređenju i regulaciji vodotoka sa ciljem sprovođenja štetnog djelovanja voda (nastanak bujica, poplava i erozije) treba zaštitu planirati na način da se zadrži dopirnodno stanje vodotoka, izbjegavati betoniranje korita vodotoka a ukoliko takav zahtev neophodan planirati oblaganje korita grubo obrađenim kamenom,
5. u cilju očuvanja krajobraznih vrijednosti planirati građevinska područja i izgradnja koja neće narušiti karakteristična obilježja krajobra, uključujući i ona koja su na temelju svoje linearne i kontinuirane strukture i funkcije bitna za migraciju, širenje i genetsku razmjenu divljih vrsta,

2/2

6. namjene prostora planirati na način da se izbjegne značajan negativan utjecaj pojedine namjene prostora na ciljeve očuvanja i cjelovitost područja ekološke mreže,
7. prilikom planiranja gospodarskih i drugih zona, posravljanja postojećih građevinskih područja i planiranja zahvata izvan građevinskih područja isto se ne smije planirati na način da njihova izgradnja ima za posljedicu gubitak rijetkih i ugroženih stanišnih tipova, te gubitak staništa strogo zaštićenih biljnih i životinjskih svojih,
8. pri planiranju gospodarskih djelatnosti, treba osigurati racionalno korištenje obnovljivih prirodnih dobara, te održivo korištenje obnovljivih prirodnih izvora,
9. smještaj lokacija za korištenje obnovljivih izvora energije planirati na način da se izbjegne značajan negativan utjecaj na ciljeve očuvanja i cjelovitost područja ekološke mreže,
10. pri planiranju lokacija za korištenje obnovljivih izvora energije - sunčeve energije treba prvenstveno poticati postavljanje solarnih panela na postojeće građevine,
11. koridore infrastrukturnih sustava planirati na način da se u obzir uzima rasprostranjenost i važna područja za očuvanje ugroženih i rijetkih stanišnih tipova i vrsta,
12. koridore infrastrukture planirati na način da u najvećoj mjeri prate postojeće infrastrukturne koridore i prometnice te na način da ne presječuju šumske površine
13. za svaki plan, program ili zahvat odnoso dijelove plana programa ili zahvata koji sam ili sa drugim planovima, programima ili zahvatima može imati značajan negativan utjecaj na ciljeve očuvanja i cjelovitost područja ekološke mreže treba provesti osjema prihvatljivosti za ekološku mrežu.

Za IV. Izmjene i dopune Prostornog plana Vukovarsko-srijemske županije provodi se postupak stručne procjene utjecaja na okoliš i postupak glavne ocjene prihvatljivosti za ekološku mrežu. Osim ranije navedenih uvjeta zaštite prirode u predmetne izmjene i dopune treba na odgovarajući način ugraditi mjere zaštite okoliša (vezano uz bioraznolikost, georaznolikost i zaštićena područja) te mjere ublažavanja utjecaja na ciljeve očuvanja i cjelovitost područja ekološke mreže koje proizlaze iz navedenih postupaka.



Dostavlja se: 1. Naslovu
2. U spis predmeta, ovdje

3/2



Klasa: 612-08/17-10/0469
Urbroj: 532-04-02-19/4-18-6
Vukovar, 5. veljače 2016.



VUKOVARSKO SRIJEMSKA ŽUPANIJA
Služba za prostorno planiranje, gradnju i
zaštitu okoliša
Županijska 9, 32000 Vukovar

Predmet: IV. Izmjene i dopune Prostornog plana Vukovarsko – srijemske županije
– ispravak zahtjeva, dostavlja se

Sukladno članku 90. Zakona o prostornom uređenju ("NN" 153/13, 65/17), temeljem čl. 56. Zakona o zaštiti i očuvanju kulturnih dobara ("NN" 69/99, 151/03, 157/03, 87/09, 88/10, 61/11, 25/12, 138/12, 157/13, 152/14, 98/15, 141/17) dostavljam ispravak zahtjeva Konzervatorskog odjela u Vukovaru Klasa: 612-08/17-10/0469, Urbroj: 532-04-02-19/2-17-3, od 28. prosinca 2017. g.

Naknadnim uvidom u predmetne spise i nakon telefonskih konzultacija s izrađivačem plana, utvrdili smo da nije nužno ažurirati popis kulturnih dobara prema našim zahtjevima od 28. prosinca 2017. g. nego da je dovoljno ažurirati popis kulturnih dobara prema našim ranijim zahtjevima Klasa: 612-08/15-10/260, Urbroj: 532-04-02-19/2-15-4, od 10. studenog 2015.

Ostali zahtjevi ostaju nepromijenjeni.



Dostaviti:
1. Naslovu
2. Zavod za prostorno uređenje VŠŽ
Čiglovačka 27, 32100 Virkovići, e-poštom
3. Pismohrana, ovdje

REPUBLIKA HRVATSKA
MINISTARSTVO POLJOPRIVREDE
10000 Zagreb, Ulica grada Vukovara 78, P.P. 1034
Telefon: 01 06 111, Telefaks: 01 98 201
KLASA: 350-02/17-01/669
URBROJ: 525 07/0367-18-2
Zagreb, 31. siječnja 2018. godine

VUKOVARSKO-SRIJEMSKA ŽUPANIJA
Služba za prostorno planiranje, gradnju i zaštitu okoliša
VUKOVAR

Predmet: IV. Izmjene i dopune Prostornog plana Vukovarsko-srijemske županije
- planske smjernice i propisani dokumenti - dostavljaju se -

Na val broj:
Klasa: 350-02/17-03/05
Ur. broj: 21961/14-11-17-4
Od: Vukovar, 15. prosinca 2017.

Imajući u vidu, Vaš dopis, dostavljam Vam - planske smjernice i propisane dokumente, sukladno odredbama članka 90. Zakona o prostornom uređenju ("Narodne novine", br. 123/13.).

Zbog značaja poljoprivrednog zemljišta, za život čovjeka i činjenice, da je zemljište neodvojivo, Ustav Republike Hrvatske odredio ga je kao dobit od interesa za Republiku, posebice ga štiti i njegovo se korištenje može odvijati pod uvjetima i na način propisan Zakonom o poljoprivrednom zemljištu.

Poljoprivredno zemljište je prvi i osnovni uvjet za poljoprivrednu proizvodnju, iz koje čovjek zadovoljava svoju primarnu potrebu za hranom, a preradom raznih poljoprivrednih proizvoda zadovoljava i niz drugih važnih životnih potreba (Zakon o poljoprivredi, Zakon o ekološkoj proizvodnji poljoprivrednih i prerijskih proizvoda, Zakon o stočarstvu, Zakon o akvakulturi, Zakon o morskom ribarstvu, Zakon o hrani i dr.). Iako je Zakonom uređeno iskoristavanje i zaštita poljoprivrednog zemljišta, ipak je smanjenje njegove površine intenzivno, pa i zabrinjavajuće.

Prva važna činjenica, u svezi gubitka površine poljoprivrednog zemljišta, je ta, što je riječ o gubitku kvalitetnog obradivog poljoprivrednog zemljišta, a što je dobrim dijelom posljedica nepogodarskog odnosa prema njemu, te iskopavanje i izgradnje na tešim terenima i neplodnim zemljištima.

Pregledom dostavljene prostorne - planske dokumentacije, tijekom zadnjih godina, utvrdilo je, da se građevinska područja još uvijek proširuju na uradne komplekse obradivih poljoprivrednih površina (u vlasništvu Republike Hrvatske).

Osnovni cilj u budućnosti trebao biti - očuvanje, korištenje i uređenje poljoprivrednog zemljišta, prije svega za poljoprivrednu proizvodnju.
To se može postići jedino usklađivanjem svih interesa u prostoru u sklopu državnih planova, posebice prostornih.

Imajući u vidu, da je korištenje prostora izvan građevinskog područja namijenjeno prvenstveno, a dijelom isključivo, poljoprivredi, i očuvanju i kontinuiranim površinama i prisilnih režima - očuvanja ruralnog (seoskog) prostora, koji predstavlja izvor prirodno (biološko - ekološko) poljoprivrednog i društvenog (socijalnog - tradicijskog, kulturnoškog, povijesnog) bogatstva, odnosno naslijeđa kojeg baštinitimo još iz davnih vremena, a trebamo ga brzo održavati i svrsishodno koristiti čuvajući okoliš, kako bi ga skladno razvijali i kako bi bio na korist sadašnjim i budućim pokoljenjima, ovo Ministarstvo, ne podržava proširenje građevinskog područja na poljoprivredno zemljište P1 i P2 kategorije, osim u slučajevima propisanim u čl. 20. Zakona o poljoprivrednom zemljištu (" Narodne novine ", br. 39/13.).

Na temelju odredbi poglavlja IV. Promjena namjene poljoprivrednog zemljišta i naknada, Zakona o poljoprivrednom zemljištu („ Narodne novine “, br. 39/13.) i Zakona o prostornom uređenju („ Narodne novine “, br. 153/13.), te njihovih podzakonskih akata, a imajući pritom u vidu sadržaj, mjerila kartografskih prikaza prostornih planova gdje su obvezni brojčani i grafički prostorni pokazatelji a planskim znakovlje (Poljoprivredne površine - P1; P2; P3 i P5) - Agencija za poljoprivredno zemljište - Zavod za tlo i očuvanje zemljišta utvrdila je vrednovanje (bonitiranje) poljoprivrednih zemljišta, samo u postupku izrade prostornih planova, ukoliko ima bitnih promjena u odnosu na postojeće stanje, odnosno poluvrtulje na jednom tlu područja.

Postojeće stanje, korištenje, raspolaganje, promet i obnavljanje poljoprivrednog zemljišta obavlja Agencija kao specijalizirana javna ustanova na temelju odredbi članka 26. i članka 56. Zakona o poljoprivrednom zemljištu („ Narodne novine “, br. 39/2013 i 48/2015).

Ministarstvo poljoprivrede, temeljem članka 17. stavka 1. Zakona o poljoprivrednom zemljištu („ Narodne novine “, br. 39/2012 i 48/2015.) na prijedlog prostornih planova županije i Grada Zagreba, prostornih planova područja posebnih obilježja, te prostornih planova uređenja općina i grada - daje mišljenje, odnosno suglasnost, te shodno tome - donosi i - između ostalog - dostavlja ovom Ministarstvu:

1. Kartografske prikaze - novog (prijedlog) građevinskog područja u odnosu na - postojeće - građevinsko područje sa dopunama tabularnog prikaza tumačenja različitih površina (smanjenje i povećanje) po naseljima i namjenama.

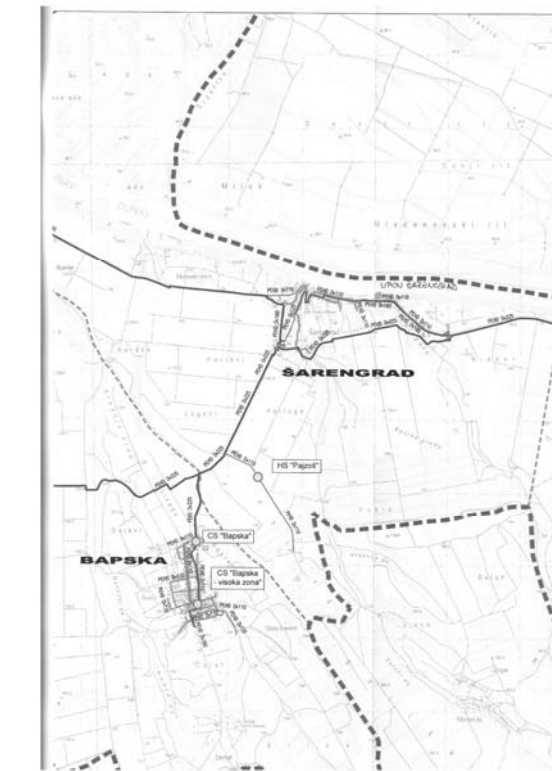
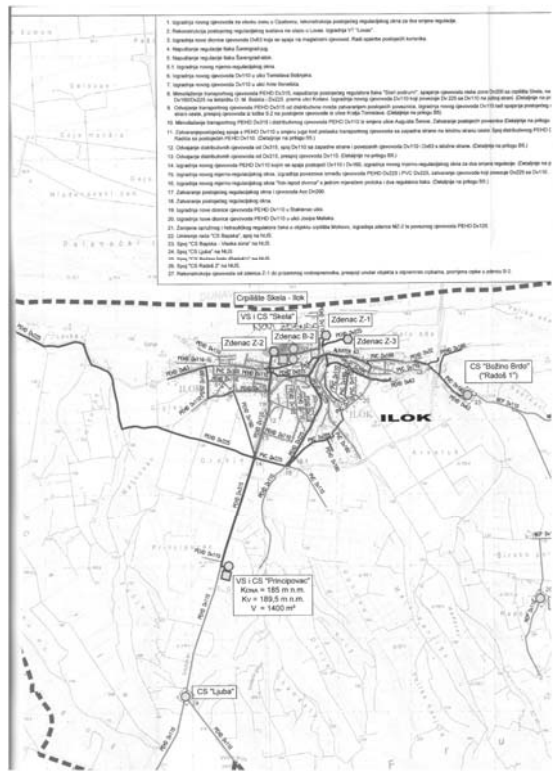
Zakon o poljoprivrednom zemljištu („ Narodne novine “, br. 39/13. i 48/15.) je Zakon, izz. specijalni dergat Leži generalni - dalje, poseban Zakon, koji našlačava opći Zakon, a to je Zakon o prostornom uređenju („ Narodne novine “, br. 150/13.).



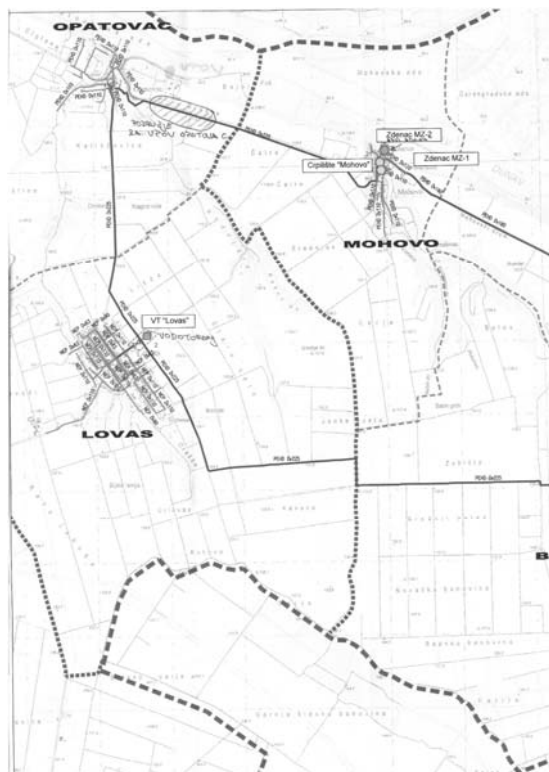
IV. Izmjene i dopune Prostornog plana Vukovarsko-srijemske županije - Obvezni prilozi

O tome obavijest:

1. Ministarstvo graditeljstva i prostornog uređenja, Uprava za prostorno uređenje, pravne poslove i programe EU, Zagreb, Ulica Republike Austrije 20,
2. Hrvatski zavod za prostorni razvoj, Zagreb, Ulica Republike Austrije 20,
3. Ministarstvo graditeljstva i prostornog uređenja, Uprava za inspekcijske poslove, Zagreb, Vinogradska cesta 25,
4. Ministarstvo državne imovine, Zagreb, Ulica Ivana Dežmuna 10,
5. Agencija za investicije i konkurentnost, Zagreb, Prilaz Ojune Deželjica 7,
6. Državno odvjetništvo Republike Hrvatske, Zagreb, Ujčeva 30a,
7. Dokumentacija- ovdje,
8. Arhiva- ovdje



IV. Izmjene i dopune Prostornog plana Vukovarsko-srijemske županije - Obvezni prilozi



Zaštitljenor: 30.04.2018


REPUBLIKA HRVATSKA
MINISTARSTVO OBRANE
ZAGREB

**UPRAVA ZA MATERIJALNE RESURSE
SEKTOR ZA VOJNU INFRASTRUKTURU**
Služba za vojno graditeljstvo i
energetsku učinkovitost
KLASA: 350-02/18-01/3
URBROJ: 512M3-02/201-18-4
Zagreb, 14. veljače 2018.

VUKOVARSKO-SRIJEMSKA ŽUPANIJA
Služba za prostorno planiranje,
gradnju i zaštitu okoliša
Županijska 9
32 000 VUKOVAR

**PREDMET: IV. Izmjene i dopune Prostornog plana
Vukovarsko-srijemske županije,
-očitovanje, dostavlja se**

**VEZA: Vaš akt KLASA:350-02/17-03/5, URBROJ:2196/1-14-01-17-4
od 15. prosinca 2017.**

Aktom iz veze predmeta zatražena je dostava podataka, planskih smjernica i dokumenata od važnosti za obranu vezano za novu Odluku o izradi IV. Izmjena i dopuna Prostornog plana Vukovarsko-srijemske županije.

Temeljem odredbi članka 92. Zakona o obrani („Narodne novine“ broj 73/13, 75/15 i 27/16) i Pravilnika o zaštitnim i sigurnosnim zonama oko vojnih lokacija i građevina („Narodne novine“ broj 122/15) obavještavamo vas da je u postupku izrade IV. Izmjena i dopuna Prostornog plana Vukovarsko-srijemske županije potrebno utvrditi zone posebne namjene sa zaštitnim i sigurnosnim zonama za vojne lokacije i građevine:

- vojarna „5. gardijske brigade Slavonski sokolovi“ Vinkovci (stari naziv „Bosut“),
- vojarna „204. brigade HV“ Vukovar,
- RP „Borinc“,
- OUP „Principovac“ lok.

U daljnjem postupku izrade predmetnog plana potrebno je dostaviti na uvid prijedloga plana kako bismo se mogli očitovati o eventualnom utjecaju planiranih izmjena i dopuna na područjima od interesa obrane.

S poštovanjem,


VODITELJ SLUŽBE
Velimir Anić, dipl. ing. geod.

Dostaviti:
- naslovu
- pismohrana, ovdje

IV. Izmjene i dopune Prostornog plana Vukovarsko-srijemske županije - Obvezni prilozi

From: PUZZ Vukovar
To: opora.izdatimiro@uzaz.hr
Subject: Zahtjevi, dostavlja se -
Date: 21. prosinac 2017 14:52:42
Attachments: PUZZ.izdatimiro

Područni ured za zaštitu i spašavanje Vukovar
L. Rušićke 1, 32 000 VUKOVAR
e-mail: puzza.vukovar@uzaz.hr


REPUBLIKA HRVATSKA
DRŽAVNA UPRAVA ZA ZAŠTITU I SPAŠAVANJE
PODRUČNI URED ZA ZAŠTITU I SPAŠAVANJE
VUKOVAR

KLASA: 350-02/17-01/15
URBROJ: 543-19-01-17-2
Vukovar, 18. prosinca 2017. godine

Elektroničkom poštom

Vukovarsko-srijemska županija
Služba za prostorno planiranje,
građevnu i zaštitu okoliša
Županijska 9
Vukovar

Predmet: IV - Izmjene i dopune PPU županije
-zahtjevi zaštite i spašavanja, dostavlja se

Veza: vaša KLASA: 350-02/17-03/05, URBROJ: 2196/1-14-01-17-4
od 15. prosinca 2017. godine

U svezi Vašeg gore navedenog dopisa, dostavljamo slijedeće zahtjeve zaštite i spašavanja:
Izmjene i dopune PPU županije moraju biti usklađene s člancima od 3. do 4., od 13. do 15., od 18. do 36. i 38., Pravilnika o mjerama zaštite od elementarnih nepogoda i ratnih opasnosti u prostornom planiranju i uređivanju prostora («NN» broj 29/83, 36/085 i 42/86).

Propisi na kojima temeljima naše „Zahtjeve“:

- Zakon o sustavu civilne zaštite («NN» broj 82/15) i
- Pravilnik o mjerama zaštite od elementarnih nepogoda i ratnih opasnosti u prostornom planiranju i uređivanju prostora («NN» broj 29/83, 36/085 i 42/86).

S Poštovanjem,

- Dostaviti:
- Naskovu (elektroničkom poštom) i
 - Pismohrani, ovdje


PROČELNIK
Željko Lovrić, dipl. ing.

From: Vukovar županija
To: opora.izdatimiro@uzaz.hr
Cc: opora.izdatimiro@uzaz.hr; uzaz@uzaz.hr; uzaz@uzaz.hr; uzaz@uzaz.hr; uzaz@uzaz.hr; uzaz@uzaz.hr
Subject: IV Izmena Prostornog plana
Date: 28. prosinac 2017 8:46:50

Poštovani,

vezano za Odluku o izradi IV izmjena i dopuna Prostornog plana Vukovarsko-srijemske županije, članak 11. Odluke ("Službeni vjesnik" Vukovarsko-srijemske županije broj: 14/17 od 26. listopada 2017. godine), temeljem koje trebamo dostaviti zahtjeve iz našeg djelokruga, obavještavamo Vas da mi ostajemo pri našem prijedlogu za uvrštenje od 09.11.2016. godine, Broj: 2251/2016 vezano za trase tlačnih cjevovoda. I to da se ide sa tekstualnim dijelom, kako se sa ucrtavanjem trasa TC ne bih ograničili kod ishođenja potrebitih dozvola.

Pozdrav i hvala,

Tehnički direktor
Josip Vrhovac, ing.grad.
Komunalac d.o.o.
Županja, Veliki kraj 132
tel: 032/827 997
mobilni: 098 217 608
vrhovac@komunalac-zu.hr

From: Natalija Hrubik
To: opora.izdatimiro@uzaz.hr
Cc: uzaz@uzaz.hr; uzaz@uzaz.hr
Subject: Komunalije 94 i Kom-94
Date: 28. prosinac 2017 04:15:54
Attachments: Komunalije_94_izdatimiro.pdf
uzaz@uzaz.hr


Poštovani,

U prittku vam dostavljamo Odgovore na zahtjeve, a originale šaljem poštom.

S poštovanjem!

Za Komunalije d.o.o.Ilok i Kom-Ilok:

Natalija Hrubik

 **KOMUNALIJE d.o.o.**
Ilok, Julija Benešića 49
Tel: 032/827-350 ; Fax: 032/827-351
E-mail: komunalije@vss.com.hr

U Iloku, 28.12.2017.godine
Urbroj: 338/17


REPUBLIKA HRVATSKA
Vukovarsko-srijemska županija
Služba za prostorno planiranje,
gradnju i zaštitu okoliša
Županijska 9
32 000 Vukovar

**Predmet: IV. Izmjena i dopuna Prostornog plana Vukovarsko-srijemske županije
odgovor na zahtjev – dostavlja se**


Poštovani,
Slijedom vašeg zahtjeva Klasa: 350-02/17-03/5, Urbroj: 2196/1-14-01-17-4 od 15. prosinca 2017. godine, dostavljamo vam popis predviđenih projekata u našim razvojnim planovima:

- Izgradnja je kanalizacijska mreža naselja Bapska sa 6 precrpnih stanica, kanalizacijska mreža naselja Šarengrad sa 3 precrpne stanice, te uređaja za pročišćavanje otpadnih voda u Šarengradu čime se formira jedna aglomeracija prikupljanja i pročišćavanja otpadnih voda.
- Projektiranje i izgradnja vodospremne u naselju Lovas (odstaje se od projektiranja vodospremne u Bapskoj)
- Projektiranje i izgradnja novog zdenca Z-4 u Iloku
- Projektiranje i izgradnja vodospremne niske zeise u gradu Iloku
- Rekonstrukcija dovodnog kolektora i izgradnja retencije u svrhu poboljšanja rada uređaja za pročišćavanje otpadnih voda grada Iloka
- Izgradnja novog zdenca MZ-2 u Mohovu.
- Završetak izgradnje kanalizacijske mreže u naseljima Lovas i Opatovac, te projektiranje i izgradnja pročišćiva otpadnih voda u Opatovcu (predviđena je nova lokacija UPOV-a u Opatovcu)

S poštovanjem!

Direktor: 
Vilić Čuljak, dipl.ing.
KOMUNALIJE d.o.o.
ILOK, Julija Benešića 49
OIB 57291220112 17

mb: 1318043, OIB: 57291220312, IBAN: HR2524120091137002629

 **KOM-ILOK d.o.o.**
Ilok, Julija Benešića 49
Tel: 032/827-350 ; Fax: 032/827-351

U Iloku, 28.12.2017.godine
Urbroj: 338/17


REPUBLIKA HRVATSKA
Vukovarsko-srijemska županija
Služba za prostorno planiranje,
gradnju i zaštitu okoliša
Županijska 9
32 000 Vukovar

**Predmet: IV. Izmjena i dopuna Prostornog plana Vukovarsko-srijemske županije
odgovor na zahtjev – dostavlja se**

Poštovani,
Slijedom vašeg zahtjeva Klasa: 350-02/17-03/5, Urbroj: 2196/1-14-01-17-4 od 15. prosinca 2017. godine, dostavljamo vam popis predviđenih projekata u našim razvojnim planovima:

- Izgradnja reciklažnog dvorišta u gradu Iloku na lokaciji predviđenoj u prostornom planu Grada Iloka.
- Sanacija odlagališta komunalnog otpada "Božino brdo" u Iloku sa izgradnjom pretovarne stanice za komunalni otpad i izgradnjom postrojenja za zbrinjavanje i uporabu građevinskog otpada.

S poštovanjem!

Direktor: 
Vilić Čuljak, dipl.ing.
KOM-ILOK d.o.o.
ILOK, Julija Benešića 49
OIB 3131400908 0

mb: 4173562; oib: 31574808968; IBAN: 7224120091145000985

From: Ivan Klasanović
To: Goran Lapanović
Subject: Pred izmjene i dopune pp
Date: 28. prosinac 2017. 11:35:36
Attachments: mail22.pdf

ILOK

----- Forwarded message -----
From: Blaženka Gazafi <blazenska.gazafi@gmail.com>
Date: 2017-12-29 11:06 GMT+01:00
Subject: Izmjene i dopune pp
To: "ivan.klasanovic1" <ivan.klasanovic1@gmail.com>

Pozdrav
Ivan Klasanović ing.grad.
099-315-3797


REPUBLIKA HRVATSKA
VUKOVARSKO-SRIJEMSKA ŽUPANIJA
GRAD ILOK
32236 ILOK, Trg Nikole Hločkog 13
tel./fax: (032)592-950; 592-966
OIB: 83038408398

KLASA:350-02/17-01/03
URBROJ: 2196-02-05-17-03
Ilok, 27. prosinca 2017. Godine

VUKOVARSKO-SRIJEMSKA ŽUPANIJA
SLUŽBA ZA PROSTORNO PLANIRANJE, GRADNJU I ZAŠTITU OKOLIŠA
Županijska 9
32000 Vukovar

PREDMET: Izmjene i dopune Prostornog plana Vukovarsko-srijemske županije
Poduzetničke zone "ILOK 2" u Iloku

Poštovani,

Gradsko vijeće Grada Iloka donijelo je na svojoj 9. sjednici, održanoj 07. svibnja 2014. godine Odluku o osnivanju poduzetničke zone "ILOK 2", KLASA: 361-01/14-01/001, URBROJ: 2196-02-02-14-04.

Umoljavam Vas, da novooosnovanu poduzetničku zonu "ILOK 2", uvrstite u sljedeće izmjene i dopune Prostornog plana Vukovarsko-srijemske županije.

Grad Ilok je vlasnik nekretnina na k.č.br. 2885, k.č.br. 2886 i k.č.br. 2887 k.o. Ilok sveukupne površine 29904 m² kojom je obuhvaćena poduzetnička zona "ILOK 2".

Rješavanje poduzetničke zone "ILOK 2", ima osobiti značaj za gospodarski razvoj grada Iloka, Vukovarsko-srijemske županije i Republike Hrvatske, tj. za gospodarske subjekte s područja grada Iloka i šire.

S poštovanjem,

Kontakt: Ivan Klasanović ing.grad.
Mob:099-315-3797
ivan.klasanovic1@gmail.com


Gradonačelnica:
Marija Budimir dr. med.spec.

From: **Kristofek Branko**
To: **branko.kristofek@ina.hr**
Cc: **Tomislav Željko**; **izab@ina.hr**
Subject: **IV. SD PP Vukovarsko-srijemska županije - dostava zahtjeva 1/5**
Date: **25. prosinac 2017. 12:01:52**
Attachments: **ina0000000104**
ina0000000104
IV. SD PP Vukovarsko-srijemska županije - dostava zahtjeva.pdf
500154 Vukovarsko-srijemska INA otkriva novine - issue 2017 - HRVAK.doc
500154 Vukovarsko-srijemska INA otkriva - novine - issue 2017 - HRVAK.doc

Poštovani,
U privitku ove poruke šaljem Vam presliku dopisa o dostavi zahtjeva vezane na Izradu IV. Izmjena i dopuna Prostornog plana Vukovarsko-srijemske županije.
Uljep pozdrav.

Poruka 1/5
BRANKO KRISTOFEK
Ravnatelj pojisa
Vodoci inženjer za geologiju
INA - Industrija nafte, d.d.
Lovinčeva 4
HR - 10000 Zagreb
fax -
mob. +385 (98) 390 200
Branko.Kristofek@ina.hr



Ova poruka sadrži povjerljive ili privilegirane i/ili autorski pravom zaštićene informacije te je namijenjena isključivo osobi ili osobama na koje je namijenjena. Prije nego što pokušate pristupiti ili koristiti bilo koju dio ove poruke ili sadržaj iste, molimo vas da se osigurate da ste pravi adresat. Ako ste nepravilno primili ovu poruku, molimo vas da obavijestite pošiljaoca i/ili primaoca. Svako korištenje ili otkrivanje sadržaja ove poruke bez odobrenja pošiljaoca je zabranjeno. Svako korištenje ili otkrivanje sadržaja ove poruke bez odobrenja pošiljaoca može biti kažnjivo. Molimo vas da ne odgovorite na ovu poruku putem ovog sistema za dostavu poruka, već putem odgovarajućeg kanala za komunikaciju. Hvala.

This message contains confidential and/or privileged and/or proprietary information intended only for the use of the named addressee(s). Access to this information is restricted to the named addressee(s) and is unauthorized if you have received it in error. Please notify the sender immediately. Do not mail, copy, use or disclose its contents to any person and do not disseminate the information.
Although this message is addressed to a certain recipient and is not intended for general distribution, it may cause damage to a computer system, or contain software or other data that is not intended for you. Please do not use, copy, or otherwise disseminate the information contained in this message. Please do not reply to this message via this email system, but through the appropriate channel for communication. Thank you.



Lovinčeva 4
Zagreb 10000
Tel: 385 1 645 0558
Fax: 385 1 645 2522

REPUBLIKA HRVATSKA
VUKOVARSKO-SRIJEMSKA ŽUPANIJA
Služba za prostorno planiranje,
građnju i zaštitu okoliša
Županijska 9
32 000 VUKOVAR

Naš znak - Rn: 50308575/25-10-15-16/1554-222/AK od 10. svibnja 2016. godine
Datum - Date: 25. prosinca 2017.

**PREDMET: IV. IZMJENA I DOPUNA PROSTORNOG PLANA
VUKOVARSKO-SRIJEMSKE ŽUPANIJE**
- dostava zahtjeva -

Temeljem Vašeg dopisa KLASA: 350-02/17-03/5, URBROJ: 2196/1-14-01-17-4 od 15. prosinca 2017. godine, zaprimljenog u ovaj ured 22. prosinca 2017. godine dostavljamo Vam zahtjeve (podatke, planske smjernice i propisane dokumente) iz našeg djelokruga rada, a vezane na Izradu IV. Izmjena i dopuna Prostornog plana Vukovarsko-srijemske županije. Zahtjeve koji slijede već smo prethodno dostavljali dopisima broj: 50684776/17-06-15/1989-246/AK od 8. srpnja 2015. godine i 50308575/10-05-16/1554-222/AK od 10. svibnja 2016. godine pa ih ovom prilikom ponovno dostavljamo objedinjene.

Unutar administrativnih granica Vukovarsko-srijemske županije dijelom se nalaze eksploatacijska polja ugljikovodika (EPU) „Deletovci“, „Ilača“ i „Privlaka“ (pripadajuća rješenja Ministarstva gospodarstva u priviku) sa pripadajućim objektima, bušotinama i cjevovodima za potrebe eksploatacije ugljikovodika.

Molimo Vas da kroz postupak IV. Izmjena i dopuna Prostornog plana Vukovarsko-srijemske županije omogućite neposrednu provedbu županijskog plana za zahtjeve od državnog značaja, odnosno konkretno za eksploatacijska polja ugljikovodika (EPU) „Deletovci“, „Ilača“ i „Privlaka“, koja se nalaze unutar administrativnih granica Vukovarsko-srijemske županije.

U tu svrhu dostavljamo Vam u grafičkom obliku na karti i digitalno na CD-u dostavljamo Vam prikazane novoutvrđene granice eksploatacijskog polja ugljikovodika (EPU) „Deletovci“, „Ilača“ i „Privlaka“ sa svim izgrađenim rudarskim objektima i instalacijama te bušotnima izvan eksploatacijskih polja u nadležnosti INA d.d., Istraživanje i proizvodnja nafte i plina.

Važno je istaknuti slijedeće vodove i objekte u nadležnosti INA, d.d. Istraživanje i proizvodnja nafte i plina na području Vukovarsko-srijemske županije:

- magistralni naftovod DN 300/50 MOS Deletovci – US Rutčica, SlavonSKI Brod;
- plinovod DN 200/50 MOS Deletovci – MRS Vinkovci;
- plinovod DN 150/50 PC Privlaka – PMCS Vrapčana (koristi ga Plinara istočne Slavonije);
- planirana istražna bušotina Deletovci- 1 istok.

Naši posebni uvjeti na osnovu propisanih dokumenata, odnose se na sigurnosni pojas od 100 m lijevo i desno od naših cjevovoda unutar kojega je potrebno zatražiti uvjete prilikom bilo kakvih zahvata u tom prostoru. Posebnim uvjetima određujemo zaštite

INA, d.d.	Ime i adresa	Adresa	Adresa	Ime i adresa	Ime i adresa
INA, d.d.	Ime i adresa	Ime i adresa	Ime i adresa	Ime i adresa	Ime i adresa
Ime i adresa	Ime i adresa	Ime i adresa	Ime i adresa	Ime i adresa	Ime i adresa
Ime i adresa	Ime i adresa	Ime i adresa	Ime i adresa	Ime i adresa	Ime i adresa
Ime i adresa	Ime i adresa	Ime i adresa	Ime i adresa	Ime i adresa	Ime i adresa

pojase oko naših instalacija, a u cilju sigurnosti ljudi i objekata u kojima žive ili borave ljudi. Zaštitne pojase definiramo prilikom izdavanja posebnih uvjeta kod gradnje stabilnih objekata koji nisu u funkciji naših instalacija.

Zaštitni pojas ovisi o promjeru i radnom tlaku cjevovoda, a generično zaštitni pojas iznosi 30 m lijevo i desno od osi cjevovoda (plinovod i naftovod). Unutar zaštitnog pojasa zabranjeno je graditi stabilne objekte namijenjene stalnom ili privremenom boravku ljudi, odnosno objekte koji nisu u funkciji proizvodnje nafte i plina. Uz primjeren posebnih mjera zaštite, zaštitni pojas za cjevovode može biti:

- za promjer cjevovoda do 125 mm – 10 m;
- za promjer cjevovoda od 125 mm do 300 mm – 15 m;
- za promjer cjevovoda od 300 mm do 500 mm – 20 m;
- za promjer cjevovoda veći od 500 mm – 30 m.

U zelenom pojasu širokom 5 m lijevo i desno od osi cjevovoda zabranjeno je saditi biljke čije korenje raste dublje od 1 m, odnosno za koje je potrebno obradivati zemljište dublje od 0,50 m.

Oko izgrađenih bušotnih zaštitna i požarna zona iznosi u polumjeru 30,0 m od osi bušotine. Za trajno napuštena bušotna sigurnosna zona, u kojoj je zabranjeno graditi objekte za život ili boravak ljudi, iznosi u polumjeru 3,0 m od osi bušotine.

Kod paralelnog vođenja infrastrukturnih instalacija (kanalizacija, vodovod, plinovod, električni kablovi, telefonski kablovi i ostalo) s našim instalacijama minimalna međusobna udaljenost mora biti 5 m računajući od vanjskog ruba infrastrukturnih instalacija do vanjskog ruba naših instalacija.

Na mjestima križanja infrastrukturnih instalacija s našim instalacijama iste obavezno treba postaviti ispod naših instalacija. Vertikalna udaljenost mora biti najmanje 0,50 m računajući od donje kote našeg cjevovoda do gornje kote cjevovoda ili kabla koji se polaže. Kut križanja mora biti između 90° i 160°. Iznad mjesta križanja obavezno se postavlja pocinčana rešetka kao oznaka da ispod postojećeg cjevovoda prolazi najmanje još jedan cjevovod ili kabel.

Na mjestima križanja i paralelnog hoda prometnica, željezničkih pruga, vodotoka, kanalske mreže i dr. s našim instalacijama međusobna udaljenost definirana je posebnim propisima i sastavni je dio posebnih uvjeta.

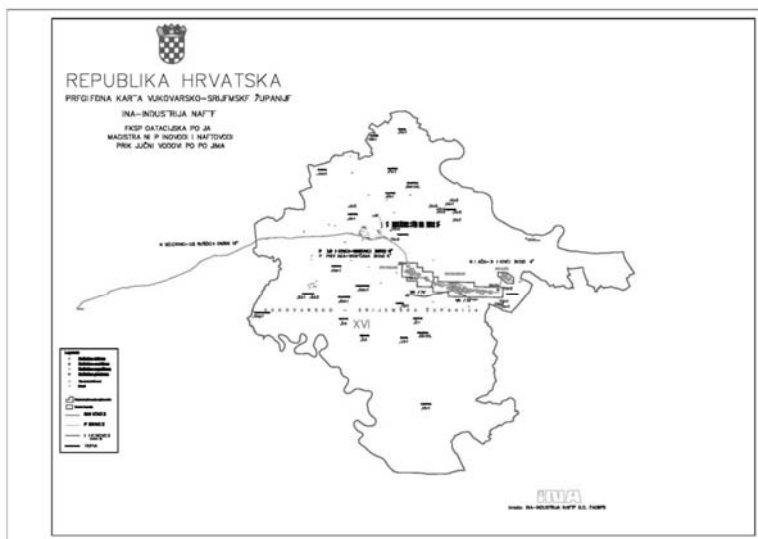
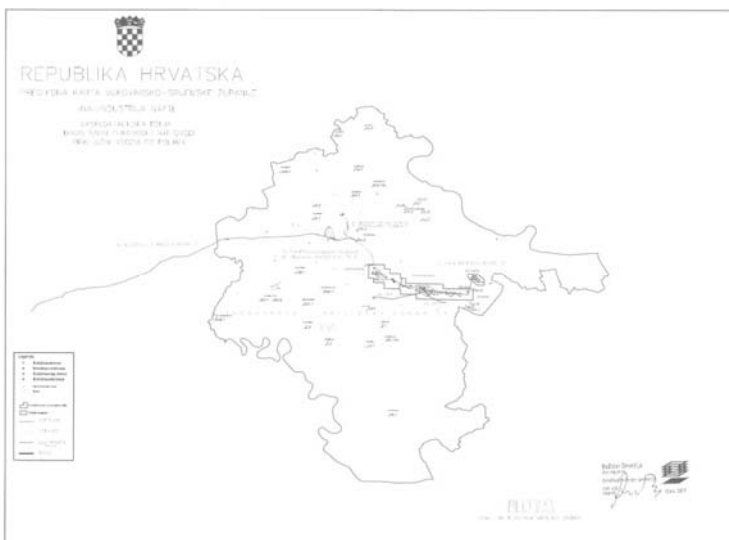
Zaštitni sigurnosni prostor oko pojedinih građevina i instalacija određen je: Zakonom o osnovama sigurnosti transporta naftovodima i plinovodima (SI. list 26/85), Zakona o rudarstvu (NN 56/13), Pravilnika o tehničkim normativima pri istraživanju i eksploataciji nafte, zemnih plinova i slojnih voda (SI. list 43/79), Pravilnika o tehničkim uvjetima i normativima za siguran transport tekućih i plinovitih ugljikovodika magistralnim naftovodima i plinovodima te naftovodima i plinovodima za međunarodni transport (SI. list 26/85) i Pravilnika o tehničkim uvjetima i normativima za određivanje minimalne udaljenosti objekata i cjevovoda i vlasništvu INA d.d., SD Istraživanje i proizvodnja nafte i plina od građevine u prostoru (oznaka projekta: 2842-E, rujan 2013. godine).

Kontakt osoba za sve dodatne informacije i podatke je:
Ana Krač-Vrsalović, mob: 098 324 857.

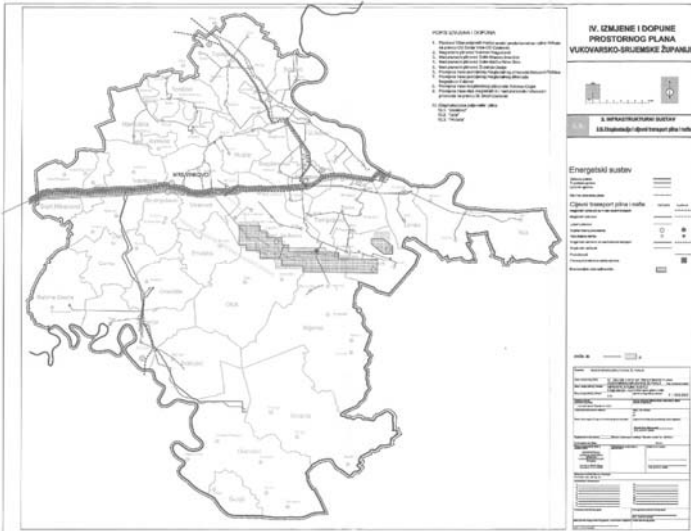
Sretno!

Jerko Jelčić-Balta, dipl. ing.

IV. Izmjene i dopune Prostornog plana Vukovarsko-srijemske županije - Obvezni prilozi



IV. Izmjene i dopune Prostornog plana Vukovarsko-srijemske županije - Obvezni prilozi



INA
INDUSTRIJA nafte, d.d.
SD ISTRAŽIVANJE I PROIZVOĐANJE nafte I PLINA
SEKTOR PODRSKE ISTRAŽIVANJU I PROIZVOĐANJU
Avenija V. Holjevca 10
Zagreb
Tel: 385 1 645 0518
Fax: 385 1 645 2522
Naš znak - Re: 50684776/17-06-15/1989-246/AK
Datum - Date: 8. srpnja 2015.

REPUBLIKA HRVATSKA
VUKOVARSKO-SRIJEMSKA ŽUPANIJA
Upravni odjel za prostorno uređenje,
gradnju i zaštitu okoliša
Županijska 9
32 000 VUKOVAR

PREDMET: IV. Izmjena i dopuna Prostornog plana Vukovarsko-srijemske županije - dostava zahtjeva -

Temeljem Vašeg dopisa, Klasa: 350-02/15-03/10, Urbroj: 2196/1-14-01-15-2 od 15. lipnja 2015. godine, dostavljamo Vam naše zahtjeve za izradu IV. Izmjena i dopuna Prostornog plana Vukovarsko-srijemske županije.

Na području Vukovarsko-srijemske županije INA, d.d., u svojim planovima ima izgradnju jedne istražne bušotine Deletovci - 2 Zapad, koja je izlorna unutar granica odobrenog eksploatacijskog polja ugljikovodika (EPU) Privitaka i za koju je od Ministarstva gospodarstva Republike Hrvatske, dobivena Lokacijska dozvola, Klasa: UPI-350-05/13-01/195, Urbroj: 531-05-14-10, dana 25. ožujka 2014. godine. Ovisno o rezultatima dobivenim nakon izrade istražne bušotine moguće su daljnje aktivnosti kao što su izgradnja sabirno-transportnog površinskog sustava ili izrada novih bušotina. Također je planirana izrada istražne bušotine Deletovci - 1 istok, kojom se želi utvrditi postojanje rezervi ugljikovodika na istočnom djelu eksploatacijskog polja ugljikovodika „Deletovci“ čime postoji mogućnost povećanja rezervi i količine eksploatacije ugljikovodika.

Na području Vukovarsko-srijemske županije nalaze se 3 eksploatacijska polja ugljikovodika na kojima je INA, d.d. nositelj odobrenja za EPU, odnosno sukladno Zakonu o istraživanju i eksploataciji ugljikovodika (NN 94/13 i 14/14) - ovlaštenik koncesije. To su EPU „Deletovci“, „Jaska“ i „Privitaka“, sa pripadajućim objektima, bušotinama i cijevovodima. INA, Industrija nafte d.d., Zagreb, sukladno Članku 66. Zakona o istraživanju i eksploataciji ugljikovodika (NN 94/13 i 14/14), dužna je kao nositelj odobrenja za eksploatacijska polja ugljikovodika (EPU), na području Republike Hrvatske, uskladi postojeća odobrenja s odredbama spomenutog zakona. U sklopu navedenog usklađenja, provodi se i postupak usklađenja granice eksploatacijskih polja ugljikovodika.

Sukladno navedenom proveden je postupak usklađenja granica polja za sva navedena eksploatacijska polja ugljikovodika te su od strane Ministarstva gospodarstva Republike Hrvatske dobivena Rješenja o utvrđivanju eksploatacijskih polja ugljikovodika, kojima su određene nove granice eksploatacijskih polja u HTRSB sustavu, a koje Vam dostavljamo u prilogu ovog dopisa. Slijedom navedenog potrebno je, tijekom izrade predmetnih Izmjena i dopuna Prostornog plana, u gradskim prikazima uočiti novou određene granice eksploatacijskih polja ugljikovodika, koja se nalaze na području Vukovarsko-srijemske županije.

- Od cijevovoda na području Vukovarsko-srijemske županije važno je istaknuti:
- magistralni natlovod DN 300/50 MOS Deletovci - US Rušćica, SlavonSKI Brod;
 - plinovod DN 200/50 MOS Deletovci - MRS Vinkovci;
 - plinovod DN 150/50 PC Privitaka - PMS Vrapčana (koristi ga Pirara istočne Slavonije).

Naši posebni uvjeti na osnovu propisanih dokumenata, odnose se na sigurnosni pojas od 100 m lijevo i desno od naših cijevovoda unutar kojega je potrebno zadržati uvjete prilikom bilo kakvih zahvata u tom prostoru. Posebnim uvjetima određujemo zaštitne pojaseve oko naših instalacija, a u ožju sigurnosti ljudi i objekata u kojima žive ili borave ljudi. Zaštitne pojaseve definiramo prilikom izdavanja posebnih uvjeta kod gradnje stabilnih objekata koji nisu u funkciji naših instalacija.

Zaštitni pojasevi ovise o promjeru i radnom tlaku cijevovoda, a generalno zaštitni pojas iznosi 30 m lijevo i desno od osi cijevovoda (plinovod, natlovod, produktovod i silož). Unutar zaštitnog pojasa zabranjeno je graditi stabilna objekta namijenjena isključivo privremenom boravku ljudi, odnosno objekta koji nisu u funkciji proizvodnje nafte i plina.

U primjenu posebnih mjera zaštite, zaštitni pojas za cijevovode može biti:

- za promjer cijevovoda do 125 mm - 10 m;
- za promjer cijevovoda od 125 mm do 300 mm - 15 m;
- za promjer cijevovoda od 300 mm do 500 mm - 20 m;
- za promjer cijevovoda veći od 500 mm - 30 m.

Oko ugrađene bušotine zaštitna i požarna zona iznosi 30 m u polupromjeru oko osi bušotine. Kod tragno napuštenih bušotina (jevdotane - kanal bušotine se naziv 1.5 - 2.0 metra pod zemljom), sigurnosna - zaštitna zona u kojoj je zabranjeno graditi objekte za boravak i rad ljudi iznosi 3.0 metra u polupromjeru oko osi kanala tragno napušteno bušotina.

U zaštitnom pojasu širokom 5 m lijevo i desno od osi cijevovoda zabranjeno je saditi biljke čije korijenje raste dublje od 1 m, odnosno za koje je potrebno obradivati zemljište dublje od 0.5 m.

Kod paralelnog vođenja infrastrukturnih instalacija (kanalizacija, vodovod, plinovod, el. kablovi, tel. kablovi i ostali) s našim instalacijama minimalna međudistancija udaljenosti mora biti 5 m, računajući od vanjskog ruba infrastrukturnih instalacija do vanjskog ruba naših instalacija.

Na mjestima križanja infrastrukturnih instalacija s našim instalacijama isto obavezno treba postaviti spoj naših instalacija. Vertikalna udaljenost mora biti najmanje 0.5 m, računajući od donje kote našeg cijevovoda do gornje kote cijevovoda ili kabla koji se polaže. Kod križanja mora biti između 30° i 60°. Iznad mjesta križanja obavezno se postavlja počinčav nelesika, kao oznaka da lipod početnoeg cijevovoda prolazi najmanje još jedan cijevovod ili kabel.

Na mjestima križanja i puzajućeg hoda prometnice, željezničke pruge, vodotoka, kanalske mreže i dr. s našim instalacijama međusobna udaljenost definirana je posebnim propisima i sastavljeni je dio posebnih uvjeta.

Zaštitni sigurnosni prostor oko pojedinih građevina i instalacija određen je Zakonom o osnovama sigurnosti transporta natlovodima i plinovodima (Sl. list 78/85.), Zakonom o nultariva (NN 96/13 i 14/14), Pravilnikom o tehničkim normativima pri istraživanju i eksploataciji nafte, zemnih plinova i tekućih voda (Sl. list 43/79.) i Pravilnikom o tehničkim uvjetima i normativima za siguran transport tekućih i plinovitih ugljikovodika magazinskim natlovodima i plinovodima te natlovodima i plinovodima za međunarodni transport (Sl. list 26/85.).

Kontakt osoba za sve dodatne informacije i podatke je:
Ana Krajišniković, mob: 098 324 807.

Srtno!

Direktorica Službe podrška
za istraživanje i proizvodnju
[Signature]
Ana Krajišniković, dipl. ing.

U prilogu:

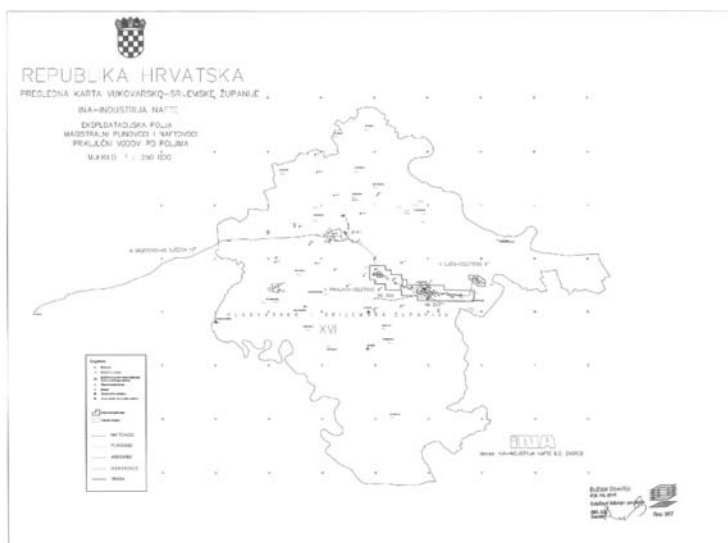
1. Karta administrativnih granica Vukovarsko-srijemske županije s uočanim eksploatacijskim poljima, izgrađenim i planiranim objektima i instalacijama INA, d.d., SD istraživanje i proizvodnja nafte i plina;
2. Karta Vukovarsko-srijemske županije s uočanim stariim i novim granicama eksploatacijskih polja na kojima je INA, d.d. ovlaštenik;
3. Rješenja o utvrđivanju EPU Deletovci;
4. Rješenja o utvrđivanju EPU Jaska;
5. Rješenje o utvrđivanju EPU Privitaka;
6. CD s svim pratećim navedenim prikazima u pdf i doc formatu te novim granicama EPU u doc i shp formatu.

INA, d.d.	Ime	Adresa	Adresa	Adresa	Adresa	Adresa	Adresa	Adresa	Adresa
INA, d.d.	Služba podrška za istraživanje i proizvodnju	Avenija V. Holjevca 10	10000 Zagreb	10000 Zagreb	10000 Zagreb	10000 Zagreb	10000 Zagreb	10000 Zagreb	10000 Zagreb
INA, d.d.	Služba podrška za istraživanje i proizvodnju	Avenija V. Holjevca 10	10000 Zagreb	10000 Zagreb	10000 Zagreb	10000 Zagreb	10000 Zagreb	10000 Zagreb	10000 Zagreb
INA, d.d.	Služba podrška za istraživanje i proizvodnju	Avenija V. Holjevca 10	10000 Zagreb	10000 Zagreb	10000 Zagreb	10000 Zagreb	10000 Zagreb	10000 Zagreb	10000 Zagreb
INA, d.d.	Služba podrška za istraživanje i proizvodnju	Avenija V. Holjevca 10	10000 Zagreb	10000 Zagreb	10000 Zagreb	10000 Zagreb	10000 Zagreb	10000 Zagreb	10000 Zagreb

Dostavili:

1. Direktorica Sektora za istraživanje, Lili Čota, dipl. ing.
2. Direktorica Sektora za proizvodnju i razradu polja za JIE, Davorica Tancer, dipl. ing.
3. Direktorica Proizvodne regije istočna Hrvatska, Željana Kijac, dipl. ing.
4. Direktor Službe za odnose s državnim i lokalnom upravom PNP, Zeljko Tremac, dipl. ing.
5. Arhiva, crteži.

33





From: Krištof Branko
To: uprava@ina.hr
Cc: Tomac, Zdenka; Kralj, Zdenka; Ana
Subject: IV. IZMJENE I DOPUNE Prostornog plana Vukovarsko-srijemske županije - dostava zahtjeva 3/5
Date: 19. svibnja 2015. 12:21:40
Attachments: izmj002.png
 izmj003.png
 izmj004.png
 izmj005.png
 Deletovci - Zelenjica u skladu s IZJ 1/15

Poruka 3/5

BRANKO KRIŠTOFEK
 Raštarska ploča
 Voditelj inženjer za geologiju

INA - Industrija nafte, d.d.
 Lovinčičeva 4
 HR - 10000 Zagreb

fax: +385 (98) 390 200
 E-mail: Branko.Kristofek@ina.hr



Ova poruka sadrži povjerljive ili privilegirane i/ili autorske pravim zaštićene informacije te je namijenjena isključivo osobi ili osobama na koje je namijenjena. Prosto: ovaj elektronički poruci od strane Ina koje dođe sam oči kopije je namijenjena nije dozvoljena. Ako ste vi primili ovaj poruku, molimo vas da obavijestite pošiljaoca. Ako ste slučajno, nepravilno ili nepravilno primili ovaj poruku, molimo vas da obavijestite pošiljaoca i da ne otkrivate sadržaj poruke nikome drugom. Ina ne preuzima odgovornost za bilo kakvu štetu uzrokovanu nepravilnom primjenom, vrstama, verzijama, općinama, kopiranjem ili drugim.

This message contains confidential and/or privileged and/or proprietary information intended only for the user of the named addressee(s). Access to this electronic transmission by anyone other than the intended recipient is unauthorized. If you have received it in error please notify the sender immediately. Do not read, copy, use or disclose the contents to any person and delete this message.

REPUBLIKA HRVATSKA
 MINISTARSTVO GOSPODARSTVA
UPRAVA ZA ENERGETIKU I RUDARSTVO
 Sektor za rudarstvo
 KLASA: UP/I-310-01/15-03/07
 URBROJ: 526-04-02/2-15-03
 Zagreb, 19. svibnja 2015. godine

U-5064776/21-05-15/H1602-2

Ministarstvo gospodarstva, Uprava za energetiku i rudarstvo, Sektor za rudarstvo, temeljem odredbi članka 8. stavka 1., članka 20., članka 61., članka 62. i članka 64. Zakona o rudarstvu (Narodne novine, broj 26/13, i 14/14.), povodom zahtjeva trgovačkog društva INA-INDUSTRIJA NAFTE d.d. Zagreb, broj: 50684776/21-01-15/1209-AK, od 22. siječnja 2015. godine, donosi

RJEŠENJE
o utvrđivanju eksploatacijskog polja ugljikovodika "Deletovci"

- Određuje se Republika Hrvatska kao nositelj eksploatacijskog polja ugljikovodika "Deletovci".
- Određuje se trgovačko društvo INA-INDUSTRIJA NAFTE d.d. Zagreb, OIB: 2775960625, kao ovlaštenik eksploatacijskog polja ugljikovodika "Deletovci" na temelju rješenja Republičkog komiteta za energetiku, industriju, rudarstvo i zanatstvo, Broj: UP/I-02-01/71984, od 11. svibnja 1984. godine, kojim je u skladu s tada važećom zakonskom regulativom pravom predniku trgovačkog društva INA-INDUSTRIJA NAFTE d.d. Zagreb odobreno eksploatacijsko polje ugljikovodika "Deletovci". U zbirci isprava Ministarstva gospodarstva pohranjena je potvrda Trgovačkog suda u Zagrebu, Sudskog registra, oznaka: R3-24877/09, od 29. prosinca 2009. godine, kojom se utvrđuje da je trgovačko društvo INA-INDUSTRIJA NAFTE d.d. Zagreb, pravni sljednik radne organizacije INA-NAFTAPLIN, Zagreb.
- Vrsta mineralne sirovine koja će se eksploatirati na eksploatacijskom polju "Deletovci" su ugljikovodici.
- Eksploatacijsko polje ugljikovodika "Deletovci" utvrđuje se na području Općine Štari Jankovci, Općine Nijemci, Općine Tovarnik i Grada Otoka u Vukovarsko-srijemskoj županiji, sukladno obuhvatu rezervi mineralnih sirovina potvrđenih rješenjem Ministarstva gospodarstva, Povjerenstva za utvrđivanje rezervi mineralnih sirovina, KLASA: UP/I-310-01/14-03/261; URBROJ: 526-04-02/2-15-05, od 06. ožujka 2015. godine i smjctaju rudarskih objekata i postrojenja.
Eksploatacijsko polje ugljikovodika "Deletovci", površine 33,06 km², ima oblik mnogokuta omeđenog spojnica vršnih točaka 1, 2, 3, 4, 5, 6, 7, 8, 9, 10, 11 i 12, koordinata kako slijedi:

IV. Izmjene i dopune Prostornog plana Vukovarsko-srijemske županije - Obvezni prilozi

Oznaka točke	Koordinate točaka				Dužina stranica, m
	HTRS96		HDKS		
	E	N	Y	X	
1	692 750,000	5 009 000,000	6 575 294,648	5 006 018,308	700,00
2	693 450,000	5 009 000,000	6 575 994,268	5 006 005,314	950,00
3	693 450,000	5 008 050,000	6 575 976,640	5 005 055,840	7 050,00
4	700 500,000	5 008 050,000	6 583 022,679	5 004 925,054	850,00
5	700 500,000	5 007 200,000	6 583 006,932	5 004 075,560	5 600,00
6	706 100,000	5 007 200,000	6 588 603,614	5 003 971,676	2 050,00
7	706 100,000	5 005 150,000	6 588 565,594	5 001 922,894	10 575,00
8	695 525,000	5 005 150,000	6 577 996,779	5 002 118,970	850,00
9	695 525,000	5 006 000,000	6 578 012,552	5 002 968,481	3 025,00
10	692 500,000	5 006 000,000	6 574 989,089	5 003 024,626	1 000,00
11	692 500,000	5 007 000,000	6 575 007,651	5 004 024,866	300,00
12	692 200,000	5 007 000,000	6 574 707,809	5 004 029,637	2 074,25
1	692 750,000	5 009 000,000	6 575 294,648	5 006 018,308	

5. Rješanjem Ministarstva gospodarstva, Povjerenstva za utvrđivanje rezervi mineralnih sirovina, KLASA: UPI-310-01/14-03/261; URBR0J: 526-04-02/2-15-05, od 06. ožujka 2015. godine, potvrđene su količina i kvalitete rezervi ugljikovodika na eksploatacijskom polju "Deletovci", naftno polje Deletovci, sa stanjem na dan 30. lipnja 2014. godine, po klasama i kategorijama, kako slijedi:

a) Količine nafte u ležištima "e+I" i "z", po klasama i kategorijama u 10⁶ m³:

KLASE	KATEGORIJA		
	A	B	C ₁
1. Ukupne utvrđene rezerve	6 491,133	-	-
1.1. Bilančne	3 267,847	-	-
1.2. Izvambilančne	3 223,286	-	-
2. Pridobiveno od 01. I. - 30. VI. 2014. godine	20,114	-	-
3. Ukupno pridobiveno do 30. VI. 2014. godine	2 706,528	-	-
4. Preostale rezerve na dan obračuna	3 784,605	-	-
4.1. Bilančne	561,319	-	-
4.2. Izvambilančne	3 223,286	-	-
- nepridobive	3 223,286	-	-
- nerentabilne	-	-	-

c) Količine plina iz plinske kape u ležištu "e+I", po klasama i kategorijama u 10⁶ m³:

KLASE	KATEGORIJA		
	A	B	C ₁
1. Ukupne utvrđene rezerve	90,438	-	-
1.1. Bilančne	37,339	-	-
1.2. Izvambilančne	53,099	-	-
2. Pridobiveno od 1. I. - 30. VI. 2014. godine	0,170	-	-
3. Ukupno pridobiveno do 30. VI. 2014. godine	19,714	-	-
4. Preostale rezerve na dan obračuna	70,724	-	-
4.1. Bilančne	17,625	-	-
4.2. Izvambilančne	53,099	-	-
- nepridobive	53,099	-	-
- nerentabilne	-	-	-

Kakvoća plina iz plinske kape u ležištu "e+I":

CO ₂ :	2,05	vol.%
N ₂ :	0,49	vol.%
CH ₄ :	91,38	vol.%
C ₂ H ₆ :	2,28	vol.%
C ₃ H ₈ :	2,02	vol.%
i-C ₄ H ₁₀ :	0,41	vol.%
n-C ₄ H ₁₀ :	0,79	vol.%
i-C ₅ H ₁₂ :	0,26	vol.%
n-C ₅ H ₁₂ :	0,18	vol.%
C ₆ H ₁₄ :	0,14	vol.%
Relativna gustoća:	0,6357	(zrak=1)

6. Trgovačko društvo INA-INDUSTRIJA NAFTE d.d. Zagreb dužno je do 31. kolovoza 2015. godine stabilizirati vrhne točke eksploatacijskog polja ugljikovodika "Deletovci" i istu priključiti na državno geodetsku izmjernu, te o tome obavijestiti s dokaznicama Ministarstvo gospodarstva.

7. Najmanje i najveće količine godišnje eksploatacije mineralnih sirovina na eksploatacijskom polju ugljikovodika "Deletovci" moraju biti u skladu s dinamikom pridobivanja ugljikovodika obradnom Dopunskim rudarskim projektom eksploatacije ugljikovodika na eksploatacijskom polju "Deletovci" – Dopuna 2, provjerenim pod KLASA: UPI-310-01/14-03/002; URBR0J: 526-04-02/2-14-5; od 20. ožujka 2014. godine.

8. Trgovačko društvo INA-INDUSTRIJA NAFTE d.d. Zagreb posjeduje: Glavni rudarski projekt za otvaranje, razradu i eksploataciju ležišta nafte i naftnog plina u eksploatacijskim poljima Deletovci, Privlaka i Ilača, od 22. svibnja 1984. godine; Dopunski rudarski projekt rekonstrukcije rudarskih radova na naftnom polju "Privlaka" – tipski projekt, provjeren pod KLASA: UPI-310-01/98-03/96; URBR0J: 526-04-99-06, od 26. siječnja 1999. godine; Dopunski rudarski projekt odlaganja slojne vode na naftnom polju Deletovci za bušotine Df-12, 17, 33 i 44, provjeren pod KLASA: UPI-310-01/98-03/163; URBR0J: 526-04-99-05; od 30. ožujka 1999. godine; Dopunski rudarski projekt eksploatacije ugljikovodika

Kakvoća nafte iz ležišta "e+I" i "z":

Gustoća (kod 15°C):	882	kg/m ³
API gustoća:	29	°API
Viskoznost (kod 30°C):	23,7	mPas
Sadržaj parafina:	9,3	% mas.
Stišnute:	+20,00	°C

b) Količine plina otplojenog u nafti u ležištima "e+I" i "z", po klasama i kategorijama u 10⁶ m³:

KLASE	KATEGORIJA		
	A	B	C ₁
1. Ukupne utvrđene rezerve	261,723	-	-
1.1. Bilančne	129,560	-	-
1.2. Izvambilančne	132,163	-	-
2. Pridobiveno od 1. I. - 30. VI. 2014. godine	1,161	-	-
3. Ukupno pridobiveno do 30. VI. 2014. godine	111,849	-	-
4. Preostale rezerve na dan obračuna	149,874	-	-
4.1. Bilančne	17,711	-	-
4.2. Izvambilančne	132,163	-	-
- nepridobive	132,163	-	-
- nerentabilne	-	-	-

Kakvoća plina otplojenog u nafti u ležištima "e+I" i "z":

CO ₂ :	0,31	vol.%
N ₂ :	0,88	vol.%
CH ₄ :	91,55	vol.%
C ₂ H ₆ :	2,81	vol.%
C ₃ H ₈ :	2,16	vol.%
i-C ₄ H ₁₀ :	0,53	vol.%
n-C ₄ H ₁₀ :	1,05	vol.%
i-C ₅ H ₁₂ :	0,25	vol.%
n-C ₅ H ₁₂ :	0,19	vol.%
C ₆ H ₁₄ :	0,17	vol.%
Relativna gustoća:	0,6347	(zrak=1)

na eksploatacijskom polju "Deletovci" – Dopuna 2, provjeren pod KLASA: UPI-310-01/14-03/002; URBR0J: 526-04-02/2-14-5; od 20. ožujka 2014. godine.

9. Trgovačko društvo INA-INDUSTRIJA NAFTE d.d. Zagreb mora s Ministarstvom gospodarstva sklopiti ugovor o koncesiji za eksploataciju mineralnih sirovina na eksploatacijskom polju ugljikovodika "Deletovci" do 31. svibnja 2016. godine.

10. Eksploatacijsko polje ugljikovodika "Deletovci" upisano je u Knjizi III, list 28. Registra eksploatacijskih polja Ministarstva gospodarstva.

11. Utvrđeno eksploatacijsko polje ugljikovodika "Deletovci" vrijedi do 31. prosinca 2040. godine.

12. Danom donošenja ovog rješenja prestaje važiti rješenje Republičkog komiteta za energetiku, industriju, rudarstvo i zanatstvo, Broj: UPI-02-617/1984, od 11. svibnja 1984. godine.

13. Vukovarsko-srijemska županija, Grad Otok Općina Stari Jankovci, Općina Nijemci i Općina Tovarnik dužni su odmah po zaprimanju rješenja o utvrđivanju eksploatacijskog polja postupiti sukladno odredbama članka 64. stavka 2. i 3. Zakona o rudarstvu.

Obrazloženje

Zahtjevom trgovačkog društva INA-INDUSTRIJA NAFTE d.d. Zagreb, broj: 5068476/21-01/15/209-AK, od 22. siječnja 2015. godine, zatraženo je smanjenje/uklađenje granica eksploatacijskog polja ugljikovodika "Deletovci" u odnosu na potvrđene rezerve mineralnih sirovina i smještajem rudarskih objekata i postrojenja.

Trgovačko društvo INA-INDUSTRIJA NAFTE d.d. Zagreb uz svoje zahtjev, dostavilo je:

- Rješenje Republičkog komiteta za energetiku, industriju, rudarstvo i zanatstvo, Broj: UPI-02-617/1984, od 11. svibnja 1984. godine, kojim je pravnom predniku trgovačkog društva INA-INDUSTRIJA NAFTE d.d. Zagreb odobreno eksploatacijsko polje ugljikovodika "Deletovci";
- Glavni rudarski projekt za otvaranje, razradu i eksploataciju ležišta nafte i naftnog plina u eksploatacijskim poljima Deletovci, Privlaka i Ilača, od 22. svibnja 1984. godine;
- Rješenje Republičkog komiteta za energetiku, industriju, rudarstvo i zanatstvo, Broj: UPI-02-72/1986, od 10. ožujka 1986. godine, kojim je odobreno izvođenje rudarskih radova i eksploatacija nafte i naftnog plina na eksploatacijskim poljima "Deletovci", "Privlaka" i "Ilača";
- Dopunski rudarski projekt rekonstrukcije rudarskih radova na naftnom polju "Privlaka" – tipski projekt, provjeren pod KLASA: UPI-310-01/98-03/96; URBR0J: 526-04-99-06, od 26. siječnja 1999. godine;
- Dopunski rudarski projekt odlaganja slojne vode na naftnom polju Deletovci za bušotine Df-12, 17, 33 i 44, provjeren pod KLASA: UPI-310-01/98-03/163; URBR0J: 526-04-99-05; od 30. ožujka 1999. godine;

IV. Izmjene i dopune Prostornog plana Vukovarsko-srijemske županije - Obvezni prilozi

6. Rješenje Ministarstva gospodarstva, KLASA: UPI-310-01/99-03/66; URBROJ: 526-04-99-02, od 20. svibnja 1999. godine, kojim se odobrava izvođenje rudarskih ruda i izgradnja rudarskih objekata i postrojenja na eksploatacijskom polju "Deletovci".
7. Dopunski rudarski projekat eksploatacije ugljikovodika na eksploatacijskom polju "Deletovci" - Dodatak 2, provjeren pod KLASA: UPI-310-01/14-03/02; URBROJ: 526-04-02/2-14-5; od 20. ožujka 2014. godine;
8. Rješenje Ministarstva gospodarstva, KLASA: UPI-310-01/15-03/08; URBROJ: 526-04-02/2-15-03, od 30. ožujka 2015. godine, o utvrđivanju eksploatacijskog polja ugljikovodika "Privlaka".
9. Zemljovid eksploatacijskog polja ugljikovodika "Deletovci" s ucertinim obuhvatom potvrđenih rezervi mineralnih sirovina i smještajem rudarskih objekata i postrojenja;
10. Dokaz da ne postoje zapreke iz članka 20. Zakona o rudarstvu;
- 10.1. Potvrdu Ministarstva financija - Potrebe uprave, Ured za VPO, KLASA: 034-04/2014-001/02815; URBROJ: 513-007-23-02/2014-01, od 20. svibnja 2014. godine, kojom se dokazuje da trgovačko društvo INA-INDUSTRIJA NAFTE d.d. Zagreb nema nepodmirena dugovanja s osnova javnih davanja u Republici Hrvatskoj, na dan 07. svibnja 2014. godine;
- 10.2. Potvrdu Ministarstva gospodarstva, Uprave za inspeksijske poslove u gospodarstvu, Sektora nadzora u području rudarstva, elektroenergetike i opreme pod tlakom, Službe nadzora u području rudarstva, KLASA: 310-09/14-03/69; URBROJ: 526-12-02-01/3-14-2, od 12. svibnja 2014. godine, da protiv trgovačkog društva INA-INDUSTRIJA NAFTE d.d. Zagreb nije pokretan postupak s osnove nezakonitog istraživanja i/ili eksploatacije mineralnih sirovina;
- 10.3. Očuvanje, Ministarstva financija, KLASA: 310-01/14-03/23; URBROJ: 513-06-02-14-74, od 12. ožujka 2014. godine;
- 10.4. Potvrdu Ministarstva zaštite okoliša i prirode, Uprave za inspeksijske poslove, KLASA: 351-02/14-77/03; URBROJ: 517-08/1-3-3-14-3, od 03. travnja 2014. godine;
- 10.5. Potvrdu Državnog ureda za upravljanje državnom imovinom, KLASA: 401-01/14-01/1; URBROJ: 526-02/10-2014-53; od 29. svibnja 2014. godine kojom se dokazuje da trgovačko društvo INA-INDUSTRIJA NAFTE d.d. Zagreb nema nepodmirena dugovanja s osnova korištenja fume i/ili štamskog zemljišta ili poljoprivrednog zemljišta u svrhu eksploatacije mineralnih sirovina u Republici Hrvatskoj;
- 10.6. Potvrdu Ministarstva gospodarstva, Uprave za energetiku i rudarstvo, Sektora za rudarstvo, KLASA: 310-01/14-03/51; URBROJ: 526-04-02-01-02/1-14-02, od 16. listopada 2014. godine, kojom se dokazuje da trgovačko društvo INA-INDUSTRIJA NAFTE d.d. Zagreb nema nepodmirena dugovanja s osnove naknade za istraživanje i/ili eksploataciju mineralnih sirovina u Republici Hrvatskoj;

Uvidom u obuhvat rezervi mineralnih sirovina potvrđenih rješenjem Ministarstva gospodarstva, Povjerenstva za utvrđivanje rezervi mineralnih sirovina, KLASA: UPI-310-01/14-03/261; URBROJ: 526-04-02/2-14-05, od 06. ožujka 2015. godine i smještaj rudarskih objekata i postrojenja, Ministarstvo gospodarstva je utvrdilo da je zahtjev trgovačkog društva INA-INDUSTRIJA NAFTE d.d. Zagreb za smanjenje/ukladienje površine eksploatacijskog polja ugljikovodika "Deletovci", odobrenog rješenjem Republičkog komiteta za energetiku, industriju, rudarstvo i zanatstvo, Broj: UPI-02-617/1984, od 11. svibnja 1984. godine, opravdan i vjerodostojan.

Izveštenje Ministarstva gospodarstva, Uprave za inspeksijske poslove u gospodarstvu, KLASA: 310-09/15-01/83; URBROJ: 556-12-02-01/2-15-2, od 03. travnja 2015. godine, utvrđeno je da su na prostoru odobrenog eksploatacijskog polja ugljikovodika "Deletovci" koji je isključen iz granica smanjenog/ukladienog eksploatacijskog polja ugljikovodika "Deletovci" provedene mjere sanacije rudarskih objekata i postrojenja.

Slijedom ikaznog buduću su ispunjeni uvjeti određeni Zakonom o rudarstvu, Ministarstvo gospodarstva je povodom zahtjeva trgovačkog društva INA-INDUSTRIJA NAFTE d.d. Zagreb donijelo rješenje kao u izjici.

Lipina o pravnom ličnosti

Ovo rješenje je izvršeno u upravnom postupku, te se protiv njega ne može izjaviti žalba, ali se može pokrenuti upravni spor pred Upravnim sudom u Zagrebu. Upravni spor se pokreće tužbom koja se podnosi u roku od 30 dana dostave ovog rješenja i prodaje se neposredno ili preporučeno poštom Upravnom sudu u Zagrebu.

Državni biljezi emisije Republike Hrvatske sukladno tarifnom broju 1. i tarifnom broju 2. Tarife upravnih pristojbi, Zakona o upravnim pristojbama (Narodne novine, broj 8/96, 77/96, 95/97, 131/97, 68/98, 66/99, 145/99, 30/00, 116/00, 163/03, 17/04, 110/04, 141/04, 150/05, 153/05, 129/06, 117/07, 25/08, 60/08, 20/10, 69/10, 126/11, 112/12, 19/13, 80/13, 40/14, 64/14, 87/14, 194/14.) u iznosu od 100,00 kn, naljepljeni su i poništeni na zahtjevu.

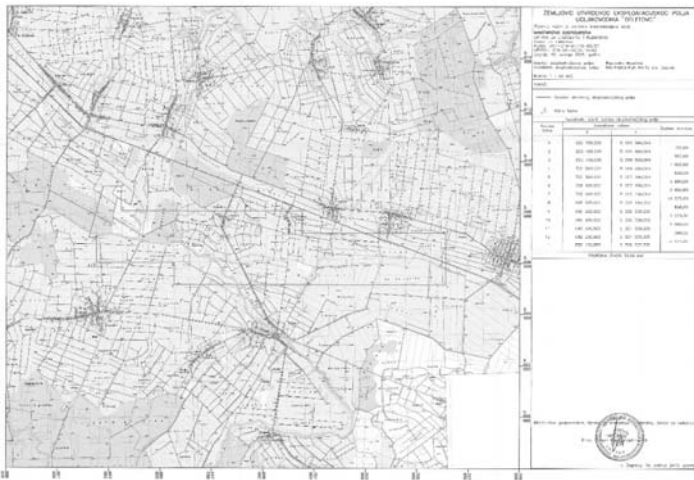


Prilog: Zemljovid utvrđenog eksploatacijskog polja ugljikovodika "Deletovci" (Mjerilo 1 : 50 000).

DOSTAVITI:

1. Trgovačko društvo INA-INDUSTRIJA NAFTE d.d.
SD Istraživanje i proizvodnja nafte i plina
10 000 ZAGREB, Avenija Većeslava Holjeva 10
- uz prilog
2. URED DRŽAVNE UPRAVE U VUKOVARSKO-SRJEMSKOJ ŽUPANIJ
Služba za gospodarstvo
42 000 VUKOVAR, Županijska 11
- uz prilog
3. MINISTARSTVO FINANCIJA
Registar koncepcija
10 000 ZAGREB, Katančićeva 5

4. MINISTARSTVO GRADITELJSTVA I PROSTORNOG UREĐENJA
10 000 ZAGREB, Ulica Republike Austrije 20
- uz prilog
5. VUKOVARSKO-SRJEMSKA ŽUPANIJA
Grad Otok
32252 OTOK, Trg kralja Tomislava 6 a
- uz prilog
6. VUKOVARSKO-SRJEMSKA ŽUPANIJA
Općina Stari Janjkovci
32 241 STARI JANJKOVCI, Dr. Franje Tuđmana 1
- uz prilog
7. VUKOVARSKO-SRJEMSKA ŽUPANIJA
Općina Nijemci
32 245 NIJEMCI, Trg kralja Tomislava 6
- uz prilog
8. VUKOVARSKO-SRJEMSKA ŽUPANIJA
Općina Tovarnik
32249 TOVARNIK, Antuna Gustava Matosa 2
- uz prilog
9. VUKOVARSKO-SRJEMSKA ŽUPANIJA
32000 VUKOVAR, Županijska 9
- uz prilog
10. MINISTARSTVO POLJOPRIVREDE
Uprava vodnoga gospodarstva
10 000 ZAGREB, Ulica grada Vukovara 220
- uz prilog
11. DRŽAVNI URED ZA UPRAVLJANJE DRŽAVNOM IMOVINOM
10 000 ZAGREB, Dežmanova ulica 10
12. MINISTARSTVO ZAŠTITE OKOLIŠA I PRIRODE
10 000 ZAGREB, Radnička cesta 80
- uz prilog
13. Uprava za inspeksijske poslove u gospodarstvu, ovdje
14. Zbirka isprava eksploatacijskih polja, ovdje



From: [Branko Krstofek](mailto:branko.krstofek@ina.hr)
 To: goran.lapac@ina.hr
 From: [Branko Krstofek](mailto:branko.krstofek@ina.hr)
 Subject: IV. ID PP Vukovarsko-srijemske županije - dostava zahtjeva 4/5
 Date: 29. prosinac 2017. 12:02:06
 Attachments: [mapa02.docx](#)
[mapa03.docx](#)
[mapa04.docx](#)
[Ilača - Federacija u strojanju IPI.pdf](#)

Poruka 4/5

BRANKO KRSTOFEK
 Razrada polja
 Voditelj inženjer za geologiju

INA - Industrija nafte, d.d.
 Lovinčeva 4
 HR - 10000 Zagreb

fax: +385 (98) 390 200
branko.krstofek@ina.hr



Ova poruka sadrži povjerljive ili zaštićene ili autorski pravom zaštićene informacije te je namijenjena isključivo osobi ili osobama na koje su namijenjene. Ako ste vi primili nepoželjnu poruku, molimo odmah obavijestiti podjelašku. Nemojte otkriti, kopirati, reproducirati ili prenositi ove sadržaje drugim osobama, na javnim mjestima ili na internetu. Ako ste primili ovu poruku ne sadrži virusa ili bilo kojih drugih nedozvoljenih stvari. Molimo vas da ne odgovorite na ovu poruku direktno, već da se obratite odgovarajućem zaposleniku odgovarajućeg odjela, osiguranja, sigurnosti, kriptiranja i sl. Hvala.

This message contains confidential and/or privileged and/or proprietary information intended only for the use of the named addressee(s). Access to this electronic communication by anyone other than the intended recipient(s) is unauthorized. If you have received it in error please notify the sender immediately. Do not read, copy, use or disclose its contents to any person and delete the message. Although this message is believed to contain no viruses and no other defects (faults) that may cause damage to a computer system, the sender shall in no way be liable for any damages, whatever their nature, arising out of transmission failures, viruses, external influences, omissions and the like. Thank you.


 REPUBLIKA HRVATSKA
 MINISTARSTVO GOSPODARSTVA
UPRAVA ZA ENERGETIKU I RUDARSTVO
 Sektor za rudarstvo
 KLASA: UPI-310-01/15-03/10
 URBROJ: 526-04-02/2-15-03
 Zagreb, 19. svibnja 2015. godine

U-204977/15-05-01/1230-6

Ministarstvo gospodarstva, Uprava za energetiku i rudarstvo, Sektor za rudarstvo, temeljem odredbi članka 8. stavka 1., članka 20., članka 61., članka 62. i članka 64. Zakona o rudarstvu (Narodne novine, broj 56/13, 114/14.), povodom zahtjeva trgovačkog društva INA-INDUSTRIJA NAFTE d.d. Zagreb, broj: 50684776/27-01-15/300-AK, od 28. siječnja 2015. godine, donosi

R J E Š E N J E
o utvrđivanju eksploatacijskog polja ugljikovodika "Ilača"

- Određuje se Republika Hrvatska kao nositelj eksploatacijskog polja ugljikovodika "Ilača".
- Određuje se trgovačko društvo INA-INDUSTRIJA NAFTE d.d. Zagreb, OIB: 2775960025, kao ovlaštenik eksploatacijskog polja ugljikovodika "Ilača" na temelju rješenja Republičkog komiteta za energetiku, industriju, rudarstvo i zanatstvo, Broj: UPI-02-376/1984, od 26. ožujka 1984. godine, kojim je u skladu s tada važećom zakonskom regulativom pravnom predniku trgovačkog društva INA-INDUSTRIJA NAFTE d.d. Zagreb odobrene eksploatacijsko polje ugljikovodika "Ilača". U zbirici isprava Ministarstva gospodarstva polarizirana je potvrda Trgovačkog suda u Zagrebu, Sudskog registra, oznaka: R3-24877/09, od 29. prosinca 2009. godine, kojom se utvrđuje da je trgovačko društvo INA-INDUSTRIJA NAFTE d.d. Zagreb, pravni sljednik rodne organizacije INA-NAFTAPLIN, Zagreb.
- Vrsta mineralne sirovine koja će se eksploatirati na eksploatacijskom polju "Ilača" su ugljikovodici.
- Eksploatacijsko polje ugljikovodika "Ilača" utvrđuje se na području Općine Tovarnik, u Vukovarsko-srijemskoj županiji, sukladno obuhvatu rezervi mineralnih sirovina potvrđenih rješenjem Ministarstva gospodarstva, Povjerenstva za utvrđivanje rezervi mineralnih sirovina, KLASA: UPI-310-01/13-03/67; URBROJ: 526-03-03-02/2-13-05, od 13. svibnja 2013. godine i smještaju rudarskih objekata i postrojenja.
 Eksploatacijsko polje ugljikovodika "Ilača", površine 4,47 km², ima oblik šestokruta obočnog spojnica vršnih točaka 1, 2, 3, 4, 5 i 6, koordinata kako slijedi:

IV. Izmjene i dopune Prostornog plana Vukovarsko-srijemske županije - Obvezni prilozi

Oznaka točke	Koordinate točaka				Dužina stranica, m
	ITRS96		HDKS		
	E	N	Y	X	
1	705 100,000	5 010 100,000	6 587 657,955	5 006 888,514	1 700,00
2	706 800,000	5 010 100,000	6 589 356,950	5 006 856,989	1 680,03
3	708 150,000	5 009 100,000	6 590 687,586	5 005 832,534	1 100,00
4	708 150,000	5 008 000,000	6 590 667,186	5 004 733,178	1 250,00
5	706 900,000	5 008 000,000	6 589 417,951	5 004 756,365	2 280,35
6	705 100,000	5 009 400,000	6 587 644,977	5 006 188,927	700,00
1	705 100,000	5 010 100,000	6 587 657,955	5 006 888,514	

5. Rješenjem Ministarstva gospodarstva, Povjerenstva za utvrđivanje rezervi mineralnih sirovina, KLASA: UPI-310-01/13-03/67; URBROJ: 526-03-03-02/2-13-05, od 13. svibnja 2013. godine, potvrđene su količine i kvalitete rezervi ugljikovodika na eksploatacijskom polju "Ilača", sa stanjem na dan 31. prosinac 2012. godine, po klasama i kategorijama, kako slijedi:

a) Količine nafte u ležištu Ilača po klasama i kategorijama u 10⁹ m³:

KLASE	KATEGORIJA		
	A	B	C ₁
1. Ukupne utvrđene rezerve	985,391	-	-
1.1. Bilančne	278,387	-	-
1.2. Izvanbilančne	706,004	-	-
2. Pridobiveno u 2012. godini	3,718	-	-
3. Ukupno pridobiveno do 31. XII. 2012. godine	240,654	-	-
4. Preostale rezerve na dan obračuna	743,737	-	-
4.1. Bilančne	37,733	-	-
4.2. Izvanbilančne	706,004	-	-
- nepridobive	706,004	-	-
- nerentabilne	-	-	-

Kakvoća nafte iz ležišta Ilača:

Gustoća :	878,0	kg/m ³
API gustoća :	29,7	°API
Viskoznost (kod 30°C):	22,1	mPas
Sadržaj parafina:	6,1	% tež.
Sadržaj sumpora:	0,6	% tež.
Slinište	+10,5	°C

Relativna gustoća (zrak=1): 0,615

CO ₂ :	0,18	vol.%
N ₂ :	0,05	vol.%
CH ₄ :	94,66	vol.%
C ₂ H ₆ :	1,46	vol.%
C ₃ H ₈ :	1,78	vol.%
i-C ₄ H ₁₀ :	0,21	vol.%
n-C ₄ H ₁₀ :	0,73	vol.%
i-C ₅ H ₁₂ :	0,18	vol.%
n-C ₅ H ₁₂ :	0,21	vol.%
C ₆ H ₁₄ :	0,44	vol.%

Relativna gustoća (zrak=1): 0,615

6. Trgovačko društvo INA-INDUSTRIJA NAFTE d.d. Zagreb dužno je do 31. kolovoza 2015. godine stabilizirati vršne točke eksploatacijskog polja ugljikovodika "Ilača" i isto priključiti na državni geodetski izmjera, te o tome obavijestiti s dokaznicama Ministarstvo gospodarstva.

7. Najmanje i najveće količine godišnje eksploatacije mineralnih sirovina na eksploatacijskom polju ugljikovodika "Ilača" moraju biti u skladu s dinamikom pridobivanja ugljikovodika obdanošću Dopunskim rudarskim projekcijom eksploatacije ugljikovodika na eksploatacijskom polju "Ilača" - Dopuna 1, provjerenim pod KLASA: UPI-310-01/14-03/73; URBROJ: 526-04-02/2-14-2; od 09. travnja 2014. godine.

8. Trgovačko društvo INA-INDUSTRIJA NAFTE d.d. Zagreb posjeduje Glavni rudarski projekt za otvaranje, razradu i eksploataciju ležišta nafte i naftnog plina u eksploatacijskim poljima Deletovci, Ilača i Privlaka provjeren dana 22. svibnja 1984. godine. Dopunski rudarski projekt remoniranih rudarskih radova na naftnom polju "Privlaka" - tipski projekt, provjeren pod KLASA: UPI-310-01/98-03/96; URBROJ: 526-04-99-06, od 26. siječnja 1999. godine i Dopunski rudarski projekt eksploatacije ugljikovodika na eksploatacijskom polju "Ilača" - Dopuna 1, provjeren pod KLASA: UPI-310-01/14-03/73; URBROJ: 526-04-02/2-14-2; od 09. travnja 2014. godine.

9. Trgovačko društvo INA-INDUSTRIJA NAFTE d.d. Zagreb mora s Ministarstvom gospodarstva sklopiti ugovor o koncesiji za eksploataciju mineralnih sirovina na eksploatacijskom polju ugljikovodika "Ilača" do 31. svibnja 2016. godine.

10. Eksploatacijsko polje ugljikovodika "Ilača" upisano je u Knjizi III, list 26. Registra eksploatacijskih polja Ministarstva gospodarstva.

11. Utvrđeno eksploatacijsko polje ugljikovodika "Ilača" vrijedi do 31. prosinca 2037. godine.

12. Danom donošenja ovog rješenja prestaje važiti rješenje Republičkog komiteta za energetiku, industriju, rudarstvo i zanatstvo, Broj: UPI-02-376/1984, od 26. ožujka 1984. godine.

13. Vukovarsko-srijemska županija i Općina Tovarnik dužni su oduhit po zaprimanju rješenja o utvrđivanju eksploatacijskog polja postupiti sukladno odredbama članka 64. stavka 2. i 3. Zakona o rudarstvu.

b) Količine plina otopljenog u nafti u ležištu Ilača, po klasama i kategorijama u 10⁹ m³:

KLASE	KATEGORIJA		
	A	B	C ₁
1. Ukupne utvrđene rezerve	50,086	-	-
1.1. Bilančne	19,290	-	-
1.2. Izvanbilančne	31,396	-	-
2. Pridobiveno u 2012. godini	0,166	-	-
3. Ukupno pridobiveno do 31. XII. 2012. godine	18,222	-	-
4. Preostale rezerve na dan obračuna	32,464	-	-
4.1. Bilančne	1,068	-	-
4.2. Izvanbilančne	31,396	-	-
- nepridobive	31,396	-	-
- nerentabilne	-	-	-

Kakvoća plina otopljenog u nafti iz ležišta Ilača:

CO ₂ :	0,41	vol.%
N ₂ :	0,49	vol.%
CH ₄ :	86,71	vol.%
C ₂ H ₆ :	2,99	vol.%
C ₃ H ₈ :	4,26	vol.%
i-C ₄ H ₁₀ :	0,88	vol.%
n-C ₄ H ₁₀ :	2,08	vol.%
i-C ₅ H ₁₂ :	0,54	vol.%
n-C ₅ H ₁₂ :	0,61	vol.%
C ₆ H ₁₄ :	1,03	vol.%

Relativna gustoća (zrak=1): 0,7107

c) Količine plina iz plinske kape u ležištu Ilača, po klasama i kategorijama u 10⁹ m³:

KLASE	KATEGORIJA		
	A	B	C ₁
1. Ukupne utvrđene rezerve	21,399	-	-
1.1. Bilančne	17,094	-	-
1.2. Izvanbilančne	4,305	-	-
2. Pridobiveno u 2012. godini	0,215	-	-
3. Ukupno pridobiveno do 31. XII. 2012. godine	14,427	-	-
4. Preostale rezerve na dan obračuna	6,972	-	-
4.1. Bilančne	2,667	-	-
4.2. Izvanbilančne	4,305	-	-
- nepridobive	4,305	-	-
- nerentabilne	-	-	-

Kakvoća plina iz plinske kape u ležištu Ilača:

Obrazloženje

Zahjebom trgovačkog društva INA-INDUSTRIJA NAFTE d.d. Zagreb, broj: 50684776/27-01-15/300-AK, od 28. siječnja 2015. godine, zatraženo je smanjenje/uklađenje granica eksploatacijskog polja ugljikovodika "Ilača" s obuhvatom potvrđenih rezervi mineralnih sirovina i smještajem rudarskih objekata i postrojenja.

Trgovačko društvo INA-INDUSTRIJA NAFTE d.d. Zagreb uz svoje zahjeb, dostavilo je:

1. Republičkog komiteta za energetiku, industriju, rudarstvo i zanatstvo, Broj: UPI-02-376/1984, od 26. ožujka 1984. godine, kojim je pravnom predniku trgovačkog društva INA-INDUSTRIJA NAFTE d.d. Zagreb odobreno eksploatacijsko polje ugljikovodika "Ilača".
2. Glavni rudarski projekt za otvaranje, razradu i eksploataciju ležišta nafte i naftnog plina u eksploatacijskim poljima "Deletovci", "Ilača" i "Privlaka" provjeren dana 22. svibnja 1984. godine;
3. Rješenje Republičkog komiteta za energetiku, industriju, rudarstvo i zanatstvo, Broj: UPI-02-72/1986, od 10. ožujka 1986. godine, kojim je pravnom predniku trgovačkog društva INA-INDUSTRIJA NAFTE d.d. Zagreb odobreno izvođenje rudarskih radova i eksploatacija nafte i naftnog plina u eksploatacijskim poljima "Deletovci", "Ilača" i "Privlaka";
4. Dopunski rudarski projekt remoniranih rudarskih radova na naftnom polju "Privlaka" - tipski projekt, provjeren pod KLASA: UPI-310-01/98-03/96; URBROJ: 526-04-99-06, od 26. siječnja 1999. godine;
5. Dopunski rudarski projekt eksploatacije ugljikovodika na eksploatacijskom polju "Ilača" - Dopuna 1, provjeren pod KLASA: UPI-310-01/14-03/73; URBROJ: 526-04-02/2-14-2; od 09. travnja 2014. godine;
6. Zemljovid eksploatacijskog polja ugljikovodika "Ilača" s ucrtanim obuhvatom potvrđenih rezervi mineralnih sirovina i smještajem rudarskih objekata i postrojenja;
7. Dokaze da ne postoje zapreke iz članka 20. Zakona o rudarstvu;
- 7.1. Potvrdu Ministarstva financija - Poručne uprave, Ured za VPO, KLASA: 034-04/2014-001/02465; URBROJ: 513-007-23-02/2014-01, od 07. svibnja 2014. godine, kojom se dokazuje da trgovačko društvo INA-INDUSTRIJA NAFTE d.d. Zagreb nema nepodmirena dugovanja s osnova javnih davanja u Republici Hrvatskoj, na dan 07. svibnja 2014. godine;
- 7.2. Potvrdu Ministarstva gospodarstva, Uprave za inspeksijske poslove u gospodarstvu, Sektora nadzora u području rudarstva, elektroenergetike i opreme pod tlakom, Službe nadzora u području rudarstva, KLASA: 310-09/14-03/49; URBROJ: 526-12-02-01/14-4, od 24. veljače 2014. godine, da protiv trgovačkog društva INA-INDUSTRIJA NAFTE d.d. Zagreb nije pokretan postupak s osnove nezakonitog istraživanja i/ili eksploatacije mineralnih sirovina;
- 7.3. Potvrdu Ministarstva zaštite okoliša i prirode, Uprave za inspeksijske poslove, KLASA: 351-03/14-77/02; URBROJ: 517-08-1-3-3-14-5, od 21. svibnja 2014. godine, kojom se dokazuje da trgovačko društvo INA-INDUSTRIJA NAFTE d.d. Zagreb nema neispunjenih obveza u sanaciji i zaštiti okoliša na eksploatacijskom polju ugljikovodika "Ilača";
- 7.4. Odlaganje, Ministarstva financija, KLASA: 310-01/14-03/23; URBROJ: 513-06-02-14-26, od 07. veljače 2014. godine;

IV. Izmjene i dopune Prostornog plana Vukovarsko-srijemske županije - Obvezni prilozi

7.5. Potvrdu Državnog ureda za upravljanje državnom imovinom, KLASA: 401-01/14-01/1; URBROJ: 536-02/10-2014-16; od 19. ožujka 2014. godine kojom se dokazuje da trgovačko društvo INA-INDUSTRIJA NAFTE d.d. Zagreb nema nepodmirena dugovanja s osnova korištenja šume i/ili šumskog zemljišta ili poljoprivrednog zemljišta u svrhu eksploatacije mineralnih sirovina u Republici Hrvatskoj;

7.6. Potvrdu Ministarstva gospodarstva, Uprave za energetiku i rudarstvo, Sektora za rudarstvo, klasa: 310-01/14-03/33; urbroj: 526-04-02-01-02/1-14-02, od 16. listopada 2014. godine kojom se dokazuje da trgovačko društvo INA-INDUSTRIJA NAFTE d.d. Zagreb nema nepodmirena dugovanja s osnova naknade za istraživanje i/ili eksploataciju mineralnih sirovina u Republici Hrvatskoj;

Uvidom u sbalvat rezervi mineralnih sirovina potvrđenih rješenjem Ministarstva gospodarstva, ruda i poduzetništva, Povjerenstva za utvrđivanje rezervi mineralnih sirovina, KLASA: UPI-310-01/13-03/67; URBROJ: 526-03-03-02/2-13-05, od 13. svibnja 2013. godine i smještaj rudarskih objekata i postrojenja, Ministarstvo gospodarstva je utvrdilo da je zahtjev trgovačkog društva INA-INDUSTRIJA NAFTE d.d. Zagreb za smanjenje/sukladnije površine eksploatacijskog polja ugljikovodika "Ilača" u skladu s rješenjem Republičkog komiteta za energetiku, industriju, rudarstvo i zanatstvo, Broj: UPI-02-376/1984, od 26. ožujka 1984. godine, opravdan i vjerodostojan.


Izvršenjem Ministarstva gospodarstva, Uprave za inspeksijske poslove u gospodarstvu, KLASA: 310-09/15-01/85; URBROJ: 526-12-02-01/2-15-2, od 03. travnja 2015. godine, utvrđeno je da na prostoru odobrenog eksploatacijskog polja ugljikovodika "Ilača" koji je isključen iz granica smanjenog/sukladnog eksploatacijskog polja ugljikovodika "Ilača" nisu izvođeni rudarski radovi, odnosno bušotine.

Slijedom iskazanog, budući su ispunjeni svjeti određeni Zakonom o rudarstvu, Ministarstvo gospodarstva je povodom zahtjeva trgovačkog društva INA-INDUSTRIJA NAFTE d.d. Zagreb donijelo rješenje kao u izricanju.

Uputa o pravnom lijeku:

Ovo rješenje je izvršeno u upravnom postupku, te se protiv njega ne može izjaviti žalba, ali se može pokrenuti upravni spor pred Upravnim sudom u Zagrebu. Upravni spor se pokreće tužbom koja se podnosi u roku od 30 dana dostave ovog rješenja i predaje se neposredno ili preporučeno poštom Upravnom sudu u Zagrebu.

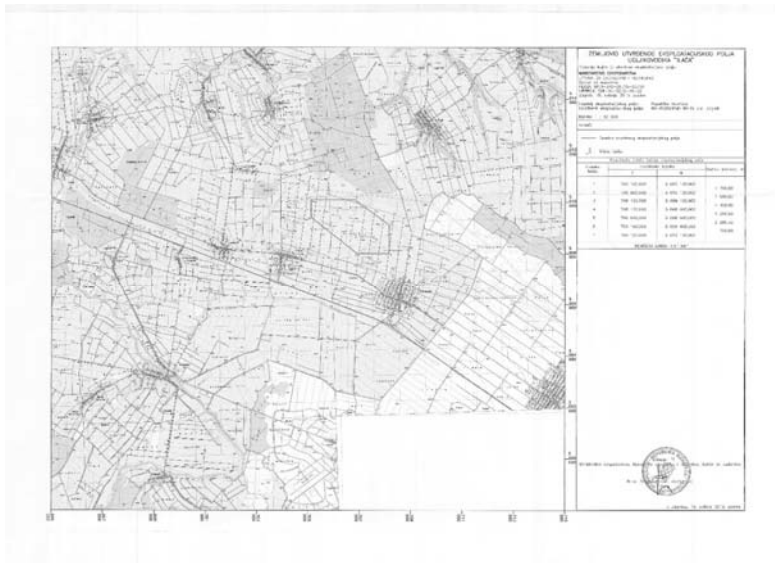
Državni biljezi emisije Republike Hrvatske nakladno tarifnom broju 1. i tarifnom broju 2. Tarife upisanih pristojbi, Zakona o upisanim pristojbama (Narodne novine, broj 8/96., 77/96., 95/97., 131/97., 68/98., 66/99., 145/99., 30/00., 116/00., 163/03., 17/04., 110/04., 141/04., 150/05., 153/05., 129/06., 117/07., 25/08., 60/08., 20/10., 69/10., 126/11., 112/12., 19/13., 80/13., 40/14., 64/14., 87/14. i 94/14.) u iznosu od 70,00 kn, natijepjeni su i poništeni na zahtjevu.


Dr.sc. Dragan Brasić, dipl.ing.rud.

Prilog: Zemljovid utvrđenog eksploatacijskog polja ugljikovodika "Ilača" (Mjerilo 1 : 50 000).

DOSTAVITI:

1. Trgovačko društvo INA-INDUSTRIJA NAFTE d.d. SD Istraživanje i proizvodnja nafte i plina 10 000 ZAGREB, Avenija Većeslava Holjevca 10 - *uz prilog*
2. URED DRŽAVNE UPRAVE U VUKOVARSKO-SRIJEMSKOJ ŽUPANIJU Služba za gospodarstvo i imovinsko-pravne poslove 32 000 VUKOVAR, Županjska 11 - *uz prilog*
3. MINISTARSTVO FINANCIJA Registar koncesija 10 000 ZAGREB, Katanićeva 5
4. MINISTARSTVO GRADITELJSTVA I PROSTORNOG UREĐENJA 10 000 ZAGREB, Ulica Republike Austrije 20 - *uz prilog*
5. VUKOVARSKO-SRIJEMSKA ŽUPANIJA Općina Tovarnik 32 249 TOVARNIK, Antuna Gustava Matola 2 - *uz prilog*
6. VUKOVARSKO-SRIJEMSKA ŽUPANIJA 32 000 VUKOVAR, Županjska 9 - *uz prilog*
7. MINISTARSTVO POLJOPRIVREDE Uprava vodnoga gospodarstva 10 000 ZAGREB, Ulica grada Vukovara 220 - *uz prilog*
8. DRŽAVNI URED ZA UPRAVLJANJE DRŽAVNOM IMOVINOM 10 000 ZAGREB, Dežmanova ulica 10
9. MINISTARSTVO ZAŠTITE OKOLIŠA I PRIRODE 10 000 ZAGREB, Radnička cesta 80 - *uz prilog*
10. Uprava za inspeksijske poslove u gospodarstvu, ovdje
11. Zbirka isprava eksploatacijskih polja, ovdje



IV. Izmjene i dopune Prostornog plana Vukovarsko-srijemske županije - Obvezni prilozi

From: [Branko Kristofek](mailto:branko.kristofek@ina.hr)
 To: branko.kristofek@ina.hr
 Cc: branko.kristofek@ina.hr
 Subject: **Uprava za Energetiku i Rudarstvo**
 Date: **28. prosinca 2013. 15:21:19**
 Attachments: [izp00031.png](#)
[izp00032.png](#)
[Privlaka - Povelja o udjelima \(PDF\)](#)

Poruka 5/5

BRANKO KRISTOFEK
 Ravnatelj pogoda
 Voditelj inženjer za geologiju

INA - Industrija nafte, d.d.
 Lovničeva 4
 HR - 10000 Zagreb

fax: +385 (98) 390 200
 Email: Branko.Kristofek@ina.hr



Ova poruka sadrži povjerljive ili povlaštene ili autorske pravne zaštitene informacije te je namijenjena isključivo osobi ili osobama na koje je namijenjena. Prosto, ovaj elektronički poruci od strane bilo koje osobe sem onih kojima je namijenjena nije predviđena. Ako ste vi primalac poruke, molimo vas da obavijestite pošiljača. Ako niste, molimo vas da obavijestite pošiljača i ne otkrivajte sadržaj ove poruke ni sadržaj ovog dokumenta. Ako ste primalac poruke, molimo vas da obavijestite pošiljača i ne otkrivajte sadržaj ove poruke ni sadržaj ovog dokumenta. If you have received this e-mail in error please notify the sender immediately. Do not read, copy, use or disclose its contents to any person not named in the message. If the message is intended to contain no sensitive and no other details, please, that you can delete it as a courtesy gesture. The sender shall in no way be liable for any damages, whether their nature, arising out of impermissible behavior, omissions, omissions, omissions, omissions and/or the like. Thank you.

REPUBLIKA HRVATSKA
 MINISTARSTVO GOSPODARSTVA
UPRAVA ZA ENERGETIKU I RUDARSTVO
 Sektor za rudarstvo
 KLASA: UPI-310-01/15-03/08
 URBROJ: 526-04-02/2-15-03
 Zagreb, 30. ožujka 2015. godine

Ministarstvo gospodarstva, Uprava za energetiku i rudarstvo, Sektor za rudarstvo temeljem odredbi članka 8. stavka 1., članka 20., članka 61., članka 62. i članka 64. Zakona o rudarstvu (Narodne novine, broj 56/13. i 14/14.), povodom zahtjeva trgovačkog društva INA-INDUSTRIJA NAFTE d.d. Zagreb, broj: 50684776/21-01-15/210-AK, od 22. siječnja 2015. godine, donosi

RJEŠENJE
 o utvrđivanju eksploatacijskog polja ugljikovodika "Privlaka"

- Određuje se Republika Hrvatska kao nositelj eksploatacijskog polja ugljikovodika "Privlaka".
- Određuje se trgovačko društvo INA-INDUSTRIJA NAFTE d.d. Zagreb, OIB: 277596625, kao orobitelnik eksploatacijskog polja ugljikovodika "Privlaka" na temelju odluke Ministarstva gospodarstva, KLASA: UPI-310-01/14-03/90; URBROJ: 526-04-02-01/1-14-04, od 30. srpnja 2014. godine, o davanju koncesije za eksploataciju mineralnih sirovina na eksploatacijskom polju ugljikovodika "Privlaka" i odluke Ministarstva gospodarstva, KLASA: UPI-310-01/14-03/90; URBROJ: 526-04-02/2-14-09, od 20. listopada 2014. godine, o izmjeni odluke o davanju koncesije za eksploataciju mineralnih sirovina na eksploatacijskom polju ugljikovodika "Privlaka".
- Vrsta mineralne sirovine koja će se eksploatirati na eksploatacijskom polju "Privlaka" su ugljikovodici.
- Eksploatacijsko polje ugljikovodika "Privlaka" utvrđuje se na području Općine Stari Jankovci i Grada Otok u Vukovarsko-srijemskoj županiji, sukladno obuhvatu rezervi mineralnih sirovina potvrđenih rješenjem Ministarstva gospodarstva, Povjerenstva za utvrđivanje rezervi mineralnih sirovina, KLASA: UPI-310-01/13-03/205; URBROJ: 526-04-02-01-02/1-14-5, od 02. siječnja 2014. godine i smještanja radarskih objekata i postrojenja. Eksploatacijsko polje ugljikovodika "Privlaka", površine 19,48 km², ima oblik mnogokuta omeđenog spajanicama vršnih točaka 1, 2, 3, 4, 5, 6, 7, 8, 9, 10, 11, 12, 13 i 14, koordinata kako slijedi:

Oznaka točke	Koordinate točaka				Dužina stranica, m
	HTRS96		HDKS		
	E	N	Y	X	
1	686 450,000	5 011 600,000	6 569 046,327	5 008 733,751	2 950,00
2	689 400,000	5 011 600,000	6 571 994,764	5 008 679,014	800,00
3	689 400,000	5 010 800,000	6 571 979,903	5 007 879,466	1 050,00
4	690 450,000	5 010 800,000	6 573 029,334	5 007 859,983	825,00
5	690 450,000	5 009 975,000	6 573 014,012	5 007 035,450	2 000,00
6	692 450,000	5 009 975,000	6 575 012,911	5 006 998,330	975,00
7	692 450,000	5 009 000,000	6 574 994,811	5 006 023,877	300,00
8	692 750,000	5 009 000,000	6 575 294,648	5 006 018,308	2 074,25
9	692 200,000	5 007 000,000	6 574 707,809	5 004 029,637	2 750,00
10	689 450,000	5 007 000,000	6 571 959,340	5 004 080,679	1 100,00
11	689 450,000	5 008 100,000	6 571 979,751	5 005 180,059	2 000,00
12	687 450,000	5 008 100,000	6 569 980,838	5 005 217,163	775,00
13	687 450,000	5 008 875,000	6 569 995,213	5 005 991,721	1 000,00
14	686 450,000	5 008 875,000	6 568 995,747	5 006 010,259	2 725,00
1	686 450,000	5 011 600,000	6 569 046,327	5 008 733,751	

5. Rješenjem Ministarstva gospodarstva, Povjerenstva za utvrđivanje rezervi mineralnih sirovina, KLASA: UPI-310-01/13-03/205; URBROJ: 526-04-02-01-02/1-14-5, od 02. siječnja 2014. godine, potvrđeno su količina i kakvoće rezervi ugljikovodika na eksploatacijskom polju "Privlaka" i "Deletovci", naftno-plinско polje "Privlaka", sa stanjem na dan 30. lipnja 2013. godine, po klasama i kategorijama, kako slijedi:

a) Količine nafte u ležištima "Privlaka", "A1", "A2", "A3", "A4" i "Deletovci zapad", po klasama i kategorijama u 10⁶ m³:

KLASE	KATEGORIJA		
	A	B	C ₁
1. Ukupne utvrđene rezerve	2 604,799	-	1 240,249
1.1. Bilančne	1 163,967	-	280,691
1.2. Izvanbilančne	1 440,832	-	959,558
2. Pridobiveno u 2013. godini	10,373	-	-
3. Ukupno pridobiveno do 30. VI. 2013. godine	955,686	-	0,636
4. Preostale rezerve na dan obračuna	1 649,113	-	1 239,613
4.1. Bilančne	208,281	-	280,055
4.2. Izvanbilančne	1 440,832	-	959,558
- nepridobive	1 440,832	-	959,558
- nerentabilne	-	-	-

Kakvoća nafte iz ležišta "Privlaka", "A1", "A2", "A3" i "A4":
 Gustoća (s.c.): 899-940 kg/m³
 Gustoća "API": 19,1-26,0 "API"
 Viskoznost: - 58,1-244,4 mPa·s
 Sadržaj parafina: 2,8-7,19 %mas.
 Sadržaj soli: 14,6 g/g
 Sadržaj sumpora: 0,2-0,439 %tef.
 Stinitete: -20 -14 °C

Kakvoća nafte iz ležišta "Deletovci zapad":
 Ujelj vezane vode: 43,4 mas %
 Gustoća: 892,8 kg/m³
 Točka tečenja: +11 °C
 Kinematička viskoznost pri 25°: 39,348 mm²/s
 Dinamička viskoznost pri 25°: 34,885 mPa·s
 Molekularna masa: 236,81 kg/kmol
 Sadržaj parafina: 4,99 % mas.
 Sadržaj soli: 0,97 % mas.
 Sadržaj sumpora: 0,21 % mas.

b) Količine plina otopljenog u nafti u ležištima "Privlaka", "A1", "A2", "A3", "A4" i "Deletovci zapad" po klasama i kategorijama u 10⁶ m³:

IV. Izmjene i dopune Prostornog plana Vukovarsko-srijemske županije - Obvezni prilozi

KLASE	KATEGORIJA		
	A	B	C ₁
1. Ukupne utvrđene rezerve	78.557.516	-	34.785.910
1.1. Bilančne	46.676.449	-	13.599.039
1.2. Izvanbilančne	31.881.067	-	21.186.880
2. Pridobiveno u 2013. godini	0.386.160	-	-
3. Ukupno pridobiveno do 30. VI. 2013. godine	37.528.747	-	0.199.106
4. Preostale rezerve na dan obračuna	41.028.769	-	34.586.804
4.1. Bilančne	9.147.702	-	13.399.924
4.2. Izvanbilančne	31.881.067	-	21.186.880
- nepridobive	31.881.067	-	21.186.880
- nerentabilne	-	-	-

Kakvoća plina otopljenog u nafti iz ležišta "Privlaka", "A₁", "A₂", "A₃" i "A₄":

CO ₂	0,15 - 0,41	mol.%
N ₂	0,38 - 1,04	mol.%
CH ₄	89,93 - 97,90	mol.%
C ₂ H ₆	0,68 - 3,69	mol.%
C ₃ H ₈	0,03 - 2,39	mol.%
i-C ₄ H ₁₀	0,03 - 0,78	mol.%
n-C ₄ H ₁₀	0,01 - 0,96	mol.%
i-C ₅ H ₁₂	0,01 - 0,53	mol.%
n-C ₅ H ₁₂	0,01 - 0,11	mol.%
C ₆ H ₁₄	0,01 - 0,22	mol.%
Relativna gustoća (zrak=1)	0,5669-0,6463	

Kakvoća plina otopljenog u nafti iz ležišta "Deletovec zapad":

CO ₂	0,477	mol.%
N ₂	0,403	mol.%
CH ₄	82,021	mol.%
C ₂ H ₆	4,848	mol.%
C ₃ H ₈	5,033	mol.%
i-C ₄ H ₁₀	1,722	mol.%
n-C ₄ H ₁₀	2,844	mol.%
i-C ₅ H ₁₂	1,522	mol.%
n-C ₅ H ₁₂	0,270	mol.%
C ₆ H ₁₄	0,424	mol.%
C ₇ H ₁₆	0,263	mol.%
C ₈ H ₁₈	0,114	mol.%
C ₉ H ₂₀	0,047	mol.%
C ₁₀ H ₂₂	0,011	mol.%
C ₁₁ H ₂₄	-	mol.%
C ₁₂ H ₂₆	-	mol.%
C ₁₃ H ₂₈	-	mol.%
C ₁₄ H ₃₀	-	mol.%
Relativna gustoća (zrak=1)	0,7632	

d) Količine plina iz plinskog ležišta "a", po klasama i kategorijama u 10⁹ m³:

KLASE	KATEGORIJA		
	A	B	C ₁
1. Ukupne utvrđene rezerve	38.330.648	-	-
1.1. Bilančne	31.353.201	-	-
1.2. Izvanbilančne	6.977.447	-	-
2. Pridobiveno u 2013. godini	0.334.850	-	-
3. Ukupno pridobiveno do 30. VI. 2013. godine	29.251.431	-	-
4. Preostale rezerve na dan obračuna	9.097.217	-	-
4.1. Bilančne	2.101.770	-	-
4.2. Izvanbilančne	6.977.447	-	-
- nepridobive	6.977.447	-	-
- nerentabilne	-	-	-

Kakvoća plina iz plinskog ležišta "a":

CO ₂	0,13	mol.%
N ₂	1,55	mol.%
CH ₄	94,85	mol.%
C ₂ H ₆	1,48	mol.%
C ₃ H ₈	1,08	mol.%
i-C ₄ H ₁₀	0,30	mol.%
n-C ₄ H ₁₀	0,37	mol.%
i-C ₅ H ₁₂	0,15	mol.%
n-C ₅ H ₁₂	0,02	mol.%
C ₆ H ₁₄	0,07	mol.%
Relativna gustoća (zrak=1):	0,6429	

6. Trgovačko društvo INA-INDUSTRIJA NAFTI d.d. Zagreb dužno je do 31. srpnja 2015. godine stabilizirati vršne točke eksploatacijskog polja ugljikovodika "Privlaka" i isto priključiti na državnu geodetsku izmjeru, te o tome obavijestiti s dokaznicama Ministarstvo gospodarstva.

7. Najmanje i najveće količine godišnje eksploatacije mineralnih sirovina na eksploatacijskom polju ugljikovodika "Privlaka" moraju biti u skladu s dinamikom pridobivanja ugljikovodika obradskom Dopunskim rudarskim projektom eksploatacije ugljikovodika na eksploatacijskom polju "Privlaka" – Dopuna 3, provjerenim pod KLASA: UP/1-310-01/14-03/06; URBROJ: 526-04-02/2-14-5; od 20. ožujka 2014. godine.

8. Trgovačko društvo INA-INDUSTRIJA NAFTI d.d. Zagreb posjeduje: Glavni rudarski projekat za otvaranje, razradu i eksploataciju ležišta nafte i naftnog plina u eksploatacijskim poljima Deletovec, Privlaka i Ilača, od 22. svibnja 1984. godine; Dopunski rudarski projekat remonta rudarskih radova na naftnom polju "Privlaka" – tipski projekat, provjeren pod KLASA: UP/1-310-01/98-03/96; URBROJ: 526-04-99-06, od 26. siječnja 1999. godine; Dopunski rudarski projekat primjene plinskog podizanja na naftno-plinskom polju "Privlaka" – tipski projekat, provjeren pod KLASA: UP/1-310-01/01-03/18; URBROJ: 526-04-01-04, od 28. ožujka 2001. godine; Dopunski rudarski projekat eksploatacije

c) Količine plina iz plinske kape u ležištima "A₁" i "Deletovec zapad", po klasama i kategorijama u 10⁹ m³:

KLASE	KATEGORIJA		
	A	B	C ₁
1. Ukupne utvrđene rezerve	9.393.592	-	29.120.156
1.1. Bilančne	7.228.798	-	6.280.276
1.2. Izvanbilančne	2.164.794	-	22.839.880
2. Pridobiveno u 2013. godini	0.093.492	-	-
3. Ukupno pridobiveno do 30. VI. 2013. godine	6.439.768	-	-
4. Preostale rezerve na dan obračuna	2.953.825	-	29.120.156
4.1. Bilančne	0.789.031	-	6.280.276
4.2. Izvanbilančne	2.164.794	-	22.839.880
- nepridobive	2.164.794	-	22.839.880
- nerentabilne	-	-	-

Kakvoća plina iz plinske kape u ležištu "A₁":

CO ₂	0,13	mol.%
N ₂	0,25	mol.%
CH ₄	90,10	mol.%
C ₂ H ₆	4,55	mol.%
C ₃ H ₈	2,50	mol.%
i-C ₄ H ₁₀	1,06	mol.%
n-C ₄ H ₁₀	0,66	mol.%
i-C ₅ H ₁₂	0,45	mol.%
n-C ₅ H ₁₂	0,09	mol.%
C ₆ H ₁₄	0,21	mol.%
Relativna gustoća (zrak=1):	0,6429	

Kakvoća plina iz plinske kape u ležištu "Deletovec zapad":

CO ₂	0,256	mol.%
N ₂	0,948	mol.%
CH ₄	92,956	mol.%
C ₂ H ₆	2,398	mol.%
C ₃ H ₈	1,498	mol.%
n-C ₄	0,880	mol.%
n-C ₅	0,353	mol.%
C ₆	0,103	mol.%
C ₇₊	0,606	mol.%
Relativna gustoća (zrak=1):	0,6429	

ugljikovodika na eksploatacijskom polju "Privlaka" – Dopuna 3, provjeren pod KLASA: UP/1-310-01/14-03/06; URBROJ: 526-04-02/2-14-5; od 20. ožujka 2014. godine.

9. Od dana kada je ovo rješenje postalo izvršno, Ministarstvo gospodarstva će po službenoj dužnosti, temeljem ovog rješenja donijeti odluku o izmjeni odluke Ministarstva gospodarstva, KLASA: UP/1-310-01/14-03/06; URBROJ: 526-04-02-01/1-14-04, od 30. srpnja 2014. godine, o davanju koncesije za eksploataciju mineralnih sirovina na eksploatacijskom polju ugljikovodika "Privlaka".

Trgovačko društvo INA-INDUSTRIJA NAFTI d.d. Zagreb mora s Ministarstvom gospodarstva sklopiti ugovor o koncesiji za eksploataciju mineralnih sirovina na eksploatacijskom polju ugljikovodika "Privlaka" do 30. rujna 2015. godine.

10. Utvrđeno eksploatacijsko polje ugljikovodika "Privlaka" vrijedi do 31. prosinca 2040. godine.

11. Eksploatacijsko polje ugljikovodika "Privlaka" upisano je u Knjizi III, list 29. Registra eksploatacijskih polja Ministarstva gospodarstva.

12. Vukovarsko-srijemska županija, Grad Otok i Općina Stari Jankovci dužni su odmah po zaprimanju rješenja o utvrđivanju eksploatacijskog polja postupiti sukladno odredbama članka 64. stavka 2. i 3. Zakona o rudarstvu.

Obrazloženje

Zahjebom trgovačkog društva INA-INDUSTRIJA NAFTI d.d. Zagreb, broj: 50684776/21-01-15/210-AK, od 22. siječnja 2015. godine, zatraženo je smanjenje/ukidanje granica eksploatacijskog polja ugljikovodika "Privlaka" s obuhvatom potvrdnih rezervi mineralnih sirovina i smještanjem rudarskih objekata i postrojenja.

Trgovačko društvo INA-INDUSTRIJA NAFTI d.d. Zagreb uz svoje zahjeb, dostavilo je:

- Rješenje Republičkog komiteta za energetiku, industriju, rudarstvo i zanatstvo, Broj: UP/1-02-619/1984, od 16. svibnja 1984. godine, kojim je pravnom predniku trgovačkog društva INA-INDUSTRIJA NAFTI d.d. Zagreb odobreno eksploatacijsko polje ugljikovodika "Privlaka";
- Rješenje Republičkog komiteta za energetiku, industriju, rudarstvo i zanatstvo, Broj: UP/1-02-617/1984, od 11. svibnja 1984. godine, kojim je pravnom predniku trgovačkog društva INA-INDUSTRIJA NAFTI d.d. Zagreb odobreno eksploatacijsko polje ugljikovodika "Deletovec";
- Glavni rudarski projekat za otvaranje, razradu i eksploataciju ležišta nafte i naftnog plina u eksploatacijskim poljima Deletovec, Privlaka i Ilača, od 22. svibnja 1984. godine;
- Rješenje Republičkog komiteta za energetiku, industriju, rudarstvo i zanatstvo, Broj: UP/1-02-72/1986, od 10. ožujka 1986. godine, kojim je odobreno izvođenje rudarskih radova i eksploatacija nafte i naftnog plina na eksploatacijskom polju "Deletovec", "Privlaka" i "Ilača";
- Dopunski rudarski projekat remonta rudarskih radova na naftnom polju "Privlaka" – tipski projekat, provjeren pod KLASA: UP/1-310-01/98-03/96; URBROJ: 526-04-99-06, od 26. siječnja 1999. godine;

IV. Izmjene i dopune Prostornog plana Vukovarsko-srijemske županije - Obvezni prilozi

6. Rješenje Ministarstva gospodarstva, KLASA: UP/I-310-01/99-03/26; URBROJ: 526-04-99-02, od 09. ožujka 1999. godine, kojim se odobrava izvođenje rudarskih radova i izgradnja rudarskih objekata i postrojenja na eksploatacijskom polju "Privlaka";
 7. Dopunski rudarski projekt primjene plinskog podizanja na naftno-plinskom polju "Privlaka" – tipski projekt, provjeren pod KLASA: UP/I-310-01/01-03/18; URBROJ: 526-04-01-04, od 28. ožujka 2001. godine;
 8. Dopunski rudarski projekt eksploatacije ugljikovodika na eksploatacijskom polju "Privlaka" – Dopuna 3, provjeren pod KLASA: UP/I-310-01/14-03/06; URBROJ: 526-04-02-01-14-5, od 20. ožujka 2014. godine;
 9. Odluku Ministarstva gospodarstva, KLASA: UP/I-310-01/14-03/90; URBROJ: 526-04-02-01-14-04, od 20. srpnja 2014. godine, o davanju koncesije za eksploataciju mineralnih sirovina na eksploatacijskom polju ugljikovodika "Privlaka";
 10. Odluku Ministarstva gospodarstva, KLASA: UP/I-310-01/14-03/90; URBROJ: 526-04-02-14-09, od 20. listopada 2014. godine, o izmjeni Odluke o davanju koncesije za eksploataciju mineralnih sirovina na eksploatacijskom polju ugljikovodika "Privlaka";
 11. Zemljovid eksploatacijskog polja ugljikovodika "Privlaka" s ucrtanim obuhvatom potvrđenih rezervi mineralnih sirovina i smještajem rudarskih objekata i postrojenja;
 12. Dokaze da ne postoje zapreke iz članka 20. Zakona o rudarstvu;
 - 12.1. Potvrdu Ministarstva financija - Porezne uprave, Ured za VPO, KLASA: 034-04/2014-001/02815; URBROJ: 513-007-23-02/2014-01, od 20. svibnja 2014. godine, kojom se dokazuje da trgovačko društvo INA-INDUSTRIJA NAFTAE d.d., Zagreb nema nepodmirena dugovanja s osnova javnih davanja u Republici Hrvatskoj, na dan 07. svibnja 2014. godine;
 - 12.2. Potvrdu Ministarstva gospodarstva, Uprave za inspeksijske poslove u gospodarstvu, Sektora nadzora u području rudarstva, elektroenergetike i opreme pod tlakom, Službe nadzora u području rudarstva, KLASA: 310-09/14-03/69; URBROJ: 526-12-02-01/3-14-2, od 12. svibnja 2014. godine, da protiv trgovačkog društva INA-INDUSTRIJA NAFTAE d.d., Zagreb nije pokretan postupak s osnove nezakonitog istraživanja i/ili eksploatacije mineralnih sirovina;
 - 12.3. Očistovanje, Ministarstva financija, KLASA: 310-01/14-03/23; URBROJ: 513-06-02-14-74, od 12. ožujka 2014. godine;
 - 12.4. Potvrdu Ministarstva zaštite okoliša i prirode, Uprave za inspeksijske poslove, KLASA: 351-62/14-7703; URBROJ: 517-08-1-3-3-14-3, od 03. travnja 2014. godine;
 - 12.5. Potvrdu Državnog ureda za upravljanje državnom imovinom, KLASA: 401-01/14-01/1; URBROJ: 536-02/16-2014-53; od 29. svibnja 2014. godine kojom se dokazuje da trgovačko društvo INA-INDUSTRIJA NAFTAE d.d., Zagreb nema nepodmirena dugovanja s osnova korištenja šume i/ili šumskog zemljišta ili poljoprivrednog zemljišta u svrhu eksploatacije mineralnih sirovina u Republici Hrvatskoj;
 - 12.6. Potvrdu Ministarstva gospodarstva, Uprave za energetiku i rudarstvo, Sektora za rudarstvo, KLASA: 310-01/14-03/51; URBROJ: 526-04-02-01-02-14-02, od 16. listopada 2014. godine, kojom se dokazuje da trgovačko društvo INA-INDUSTRIJA NAFTAE d.d., Zagreb nema nepodmirena dugovanja s osnova naknade za istraživanje i/ili eksploataciju mineralnih sirovina u Republici Hrvatskoj;
- Uvidom u obuhvat rezervi mineralnih sirovina potvrđenih rješenjem Ministarstva gospodarstva, Povjerenstva za utvrđivanje rezervi mineralnih sirovina, KLASA: UP/I-310-01/13-03/205; URBROJ: 526-04-02-01-02-14-5, od 02. siječnja 2014. godine i smještaj

rudarskih objekata i postrojenja, Ministarstvo gospodarstva je utvrdilo da je zahtjev trgovačkog društva INA-INDUSTRIJA NAFTAE d.d., Zagreb za smanjenje/uklanjanje površine eksploatacijskog polja ugljikovodika "Privlaka", odobrenog/utvrđenog odlukom Ministarstva gospodarstva, KLASA: UP/I-310-01/14-03/90; URBROJ: 526-04-02-01-14-04, od 30. srpnja 2014. godine, o davanju koncesije za eksploataciju mineralnih sirovina na eksploatacijskom polju ugljikovodika "Privlaka", opravdan i vjerodostojan.

Izrijedom Ministarstva gospodarstva, Uprave za inspeksijske poslove u gospodarstvu, KLASA: 310-09/15-01/84; URBROJ: 526-12-02-01/2-15-2, od 30. ožujka 2015. godine, utvrđeno je da su na prostoru odobrenog eksploatacijskog polja ugljikovodika "Privlaka" koji je isključen iz granica smanjenog/uklanjanog eksploatacijskog polja ugljikovodika "Privlaka" provedene mjere sanacije rudarskih objekata i postrojenja.

Slijedom iskazanog, budući su ispunjeni uvjeti određeni Zakonom o rudarstvu, Ministarstvo gospodarstva je povodom zahtjeva trgovačkog društva INA-INDUSTRIJA NAFTAE d.d., Zagreb donijelo rješenje kao u izrijeci.

Uputa o pravnom lijeku:

Ovo rješenje je izvršno u upravnom postupku, te se protiv njega ne može izjaviti žalba, ali se može pokrenuti upravni spor pred Upravnim sudom u Zagrebu. Upravni spor se pokreće tužbom koja se podnosi u roku od 30 dana dostave ovog rješenja i protuje se neposredno ili preporučeno poštom Upravnom sudu u Zagrebu.

Državni biljevi emisije Republike Hrvatske sukladno tarifnom broju 1. i tarifnom broju 2. Tarife upravnih pristojbi, Zakona o upravnim pristojbama (Narodne novine, broj 8/96, 77/96, 95/97, 131/97, 68/98, 66/99, 145/99, 30/00, 116/00, 163/03, 17/04, 116/04, 141/04, 150/05, 153/05, 129/06, 117/07, 25/08, 60/08, 20/10, 69/10, 126/11, 112/12, 19/13, 80/13, 40/14, 64/14, 87/14 i 94/14) u iznosu od 70,00 kn, naljepljeni su i ponušeni na zahtjevu.



Prilog: Zemljovid utvrđenog eksploatacijskog polja ugljikovodika "Privlaka" (Mjerilo 1 : 50 000,

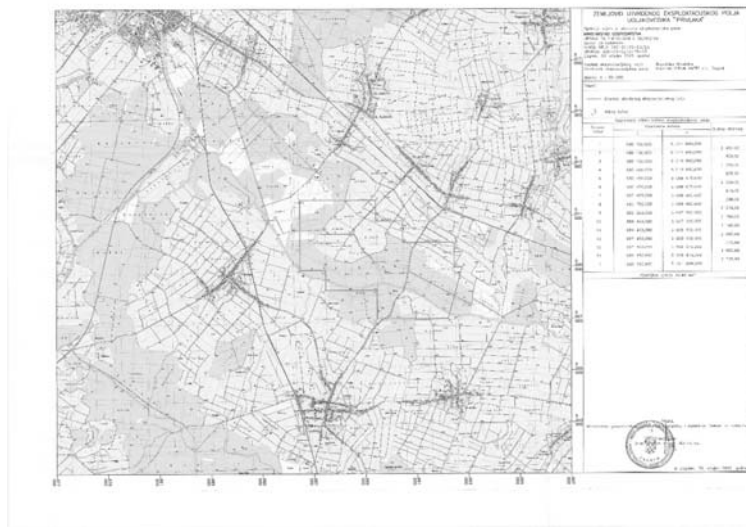
DOSTAVITI:

1. Trgovačko društvo INA-INDUSTRIJA NAFTAE d.d., SD Istraživanje i proizvodnja nafte i plina 10 000 ZAGREB, Avenija Većeslava Holjeva 19 - *uz prilog*

2. URED DRŽAVNE UPRAVE U VUKOVARSKO-SRIJEMSKOJ ŽUPANIJU Služba za gospodarstvo 42 000 VUKOVAR, Županijska 11 - *uz prilog*

3. MINISTARSTVO FINANCIJA
Registar koncesija
10 000 ZAGREB, Katanićeva 5
4. MINISTARSTVO GRADITELJSTVA I PROSTORNOG UREĐENJA
10 000 ZAGREB, Ulica Republike Austrije 20
- *uz prilog*
5. VUKOVARSKO-SRIJEMSKA ŽUPANIJA
Grad Otok
32252 OTOK, Trg kralja Tomislava 6a
- *uz prilog*
6. VUKOVARSKO-SRIJEMSKA ŽUPANIJA
Općina Stari Jankovci
32 241 STARI JANKOVCI, Dr. Franje Tuđmana 1
- *uz prilog*
7. VUKOVARSKO-SRIJEMSKA ŽUPANIJA
22000 VUKOVAR, Županijska 9
- *uz prilog*
8. MINISTARSTVO POLJOPRIVREDE
Uprava vodnoga gospodarstva
10 000 ZAGREB, Ulica grada Vukovara 220
- *uz prilog*
9. DRŽAVNI URED ZA UPRAVLJANJE DRŽAVNOM IMOVINOM
10 000 ZAGREB, Dežmanova ulica 10
10. MINISTARSTVO ZAŠTITE OKOLIŠA I PRIRODE
10 000 ZAGREB, Radnička cesta 80
- *uz prilog*
11. Uprava za inspeksijske poslove u gospodarstvu, ovdje
12. Zbivka isprava eksploatacijskih polja, ovdje

IV. Izmjene i dopune Prostornog plana Vukovarsko-srijemske županije - Obvezni prilozi



From: Karmela Buneta Plenković
To: goran.jancic@voaz.hr
Subject: O: Izmjene i dopune Prostornog plana Vukovarsko-srijemske županije
Date: 29. prosinac 2017. 11:36:43
Attachments: izmjene01.png
Importance: High

Poštovani,
 Sukladno našem telefonskom razgovoru upućujem Vam obavijest da će Vas posjetiti naš djelatnik iz Pogona TE-TO Osijek u pogledu prikupljanja podataka i podloga za izmjenu Prostornog plana.
 Pismeno očitovanje, zbog usuglašavanja sa ostalim Sektorima i Službama tvrtke moći ćemo dostaviti najkasnije do 20.01.2018. godine.
 Zahvaljujem na razumijevanju i srdačno pozdravljam

Karmela Buneta Plenković, dipl.ing.
 inženjerski kolonijel građevinarstva
HEP PROIZVODNJA
 10000 ZAGREB, ULICA GRADIA VUKOVARA 27
 Sektor za termoelektrične
 Sklopke za proizvodnju energije
 Tel: 01 6322934, RT: 242934
 Mob: 098 41 8672, VPH: 5058
 Email: karmela.buneta@hep.hr, www.hep.hr

From: Mihael Ilic
To: goran.jancic@voaz.hr
Date: 2. siječnja 2018. 17:09:39
Attachments: Opat: O: Vukovarska općina i županije, Služba za prostorno uređenje, arhitektu i inženjerske službe, IV. Izmjene i dopune Prostornog plana Vukovarsko-srijemske županije, očitovanje, 2017.12.29.pdf

Poštovani, šaljem ponovno jer mi mejle server javio da vam je prepuna ulazna pošta.

Ip,
Mihael

Šalje: Mihael Ilic
Poslano: 30. prosinca 2017. 17:50
Prima: goran.jancic@voaz.hr
Kopija: Mihael Jancic
Predmet: Fw: Očitovanje

Poštovani, dopis Odašiljaca i veza šaljem vam u privitku i u et. obliku. Službeni dopis je poslan poštom jučer.

Ip,
Mihael

----- Izvorna poruka -----
Šalje: Diana Suhor <Diana.Suhor@oiv.hr>
Datum: 29.12.2017. 12:18 (GMT+01:00)
To: Mihael Jancic <Mihael.Jancic@oiv.hr>, Davor Rijal <Davor.Rijal@oiv.hr>
Cc: Lidija Zan <Lidija.Zan@oiv.hr>
Naslov: Očitovanje

Šaljem preporuku s povratnicom AR!

Pozdrav, Di,
OIV Diana Suhor
 ADMINISTRATIVNI TAJNIK
 SEKTOR MONTAŽA I ODRŽAVANJE
 Tel: 000 | Mob: VPH: 6079
Priznamo o ošklju prije kopira ove poruke!
OIV Mihael Ilic, dipl.ing.et. (Dipl.ing.E.E.)
 INŽENJER
 SEKTOR RAZVOJ PROIZVOĐA
 OI TELEKOMUNIKACIJSKE MREŽE
 Tel: 6214 | Mob: VPH: 6214
Priznamo o ošklju prije kopira ove poruke!
 Mihael Ilic, dipl.ing.et. (Dipl.ing.E.E.)
 INŽENJER (Inženjer)
 SEKTOR RAZVOJ PROIZVOĐA (Product Development Division)
 OI TELEKOMUNIKACIJSKE MREŽE (Telecommunication Networks Department)
 Tel: +385 1 6386216, Fax: +385 1 6386215
 Mob: +385 99 6386214
 E-mail: Mihael.Ilic@oiv.hr

IV. Izmjene i dopune Prostornog plana Vukovarsko-srijemske županije - Obvezni prilozi



Priznamo o okolišu prije tiska i prije / Please consider the environment before printing this e-mail!

—VAŽNA NAPOMENA —Ova elektronička poruka i njezin prilog mogu sadržavati povjerljive informacije. Molimo Vas da poruku ne citate ako niste njeni namenovani primatelji. Ako ste ovu poruku primili greškom, molimo Vas da to ne obavijestite pošiljača i/ili izvorna poruku i njezin prilog ne smijete bez odobrenja ili bilo kakvog potpisivanja. Sveka neovlaštena uporaba, distribucija, reprodukcija ili otkaz ove poruke je zabranjena. OIV nije odgovoran za sadržaj ove poruke, niti za posljedice nadj koje bi proizašle iz proširenih informacija, a niti stajališta izlazača u ovoj poruci ne sadržavaju nužno službena stajališta OIV-a. OIV nije odgovoran za eventualnu štetu nastalu uslijed zarađene e-mail poruke virusom ili drugim štetnim programom, neovlaštenog otkazivanja, pogreške ili kakvojnog dostave poruke uslijed tehničkih problema. OIV zadržava pravo nadziranja i pohranjivanja svih odlaznih i dolaznih e-mail poruka. —IMPORTANT NOTICE —This e-mail message and its attachments may contain privileged and/or confidential information. Please do not read the message if you are not its designated recipient. If you have received this message by mistake, please inform the sender and destroy the original message and its attachments without reading or storing of any kind. Any unauthorized use, distribution, reproduction or publication of this message is forbidden. OIV is neither responsible for the contents of this message, nor for the consequences arising from actions based on the forwarded information, nor the opinions contained within this message necessarily reflect the official opinions of OIV. OIV is not responsible for the potential damage created due to infection of an e-mail message with a virus or other malicious program, unauthorized interference, erroneous or delayed delivery of the message due to technical problems. OIV reserves the right to supervise and store both incoming and outgoing e-mail messages.



U Zagrebu, 29.12.2017.
 Ur. broj: 0577/19 M
 Vaš znak: Klasa 350-02/17-03/5
 Urbroj 2196/1-14-01-17-4

VUKOVARSKO-SRIJEMSKA ŽUPANIJA
 Služba za prostorno planiranje, gradnju i
 zaštitu okoliša
 Županijska 9
 HR - 32000 Vukovar
 n/r g. Goran Lazarević
 tel 032492074
 goran.lazarevic@vuz.hr

PREDMET: IV. Izmjene i dopune Prostornog plana Vukovarsko-srijemske županije - očitovanje

Poštovani,

u skladu s Vašim dopisom od 15.12.2017. (zaprimljen 22.12.2017.) u kojem nam tražite očitovanje na nacrt kanalnog prijedloga prostornog plana šaljem Vam podatke o radijskim koridoru mikrovalnih veza koji prelazi preko područja obuhvaćenog planom. Radijski koridori mikrovalnih veza nalaze se u tablici 1. u prilogu.

Molimo Vas da prilikom izrade IV. Izmjena i dopuna Prostornog plana Vukovarsko-srijemske županije prostorni plan dopunite prema dostavljenim podacima.

U slučaju potrebe za dodatnim informacijama, molimo Vas da nam se obratite. Kontakt osoba od strane OIV-a je Mihael Ilčić, tel: 01/618 6214, mob: 099/618 6214, e-mail: mihael.ilc@oiv.hr.

S poštovanjem,

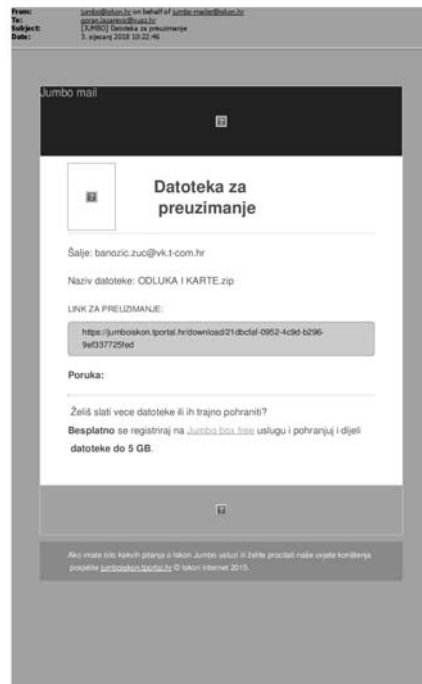

 ODAŠILJAČI I VEZE
 d.o.o.
 Zagreb
 Mihael Ilčić, dipl. ing. et.
 Direktor sektora Razvoj proizvoda

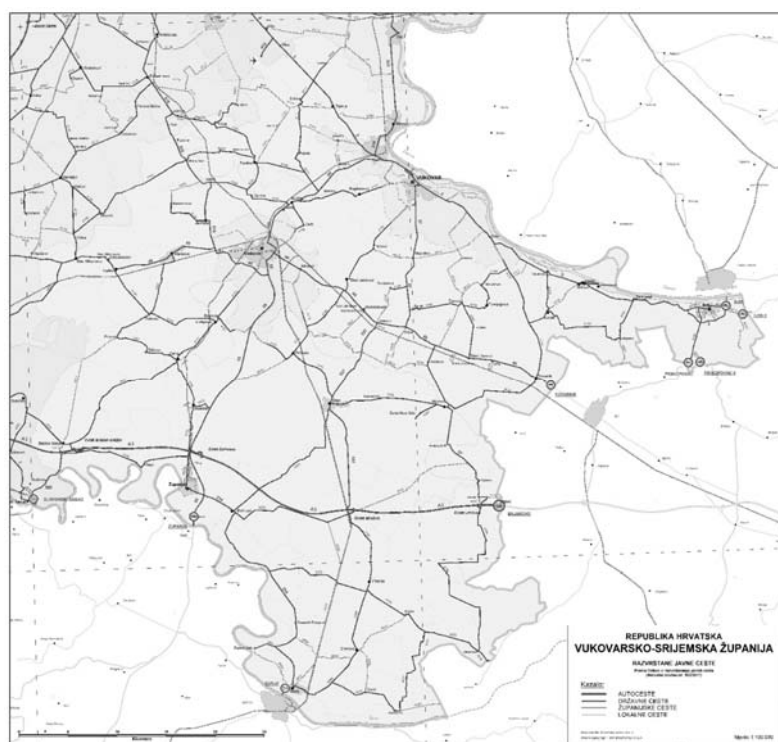
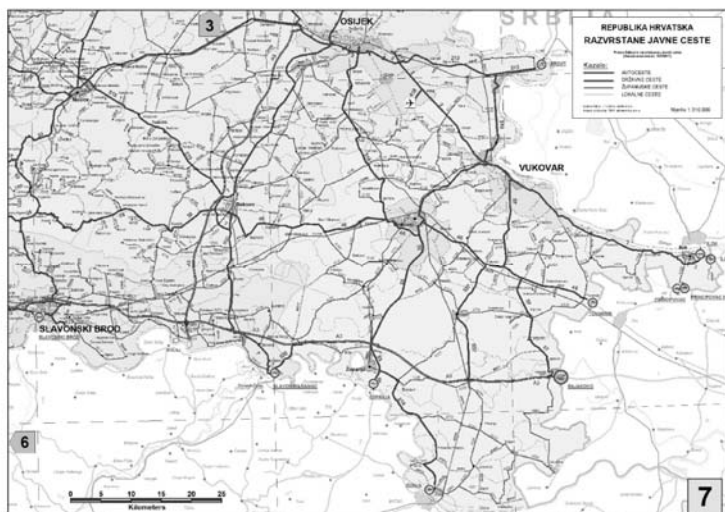


Proizvodnja i distribucija: OIV d.o.o., Ulica grada Vukovara 2184, HR-10 000 Zagreb, Tel: +385 1 618 6000, Fax: +385 1 618 6100, www.oiv.hr
 Proizvodnja i distribucija: OIV d.o.o., Ulica grada Vukovara 2184, HR-10 000 Zagreb, Tel: +385 1 618 6000, Fax: +385 1 618 6100, www.oiv.hr


Radni broj veze	WGS N	WGS E	HTS N	HTS E	Mat. veka objekta 1	Mat. veka objekta 2	WGS N	WGS E	HTS N	HTS E	Mat. veka objekta 1	Mat. veka objekta 2	HTS N	HTS E	Mat. veka objekta 1	Mat. veka objekta 2
1	45° 37' 28.37"	18° 35' 15.57"	5048572	662882	92	Borini	45° 37' 28.37"	18° 35' 15.57"	5048572	662882	92	Borini	5000657	673722	105	rafi
2	45° 47' 18.41"	18° 41' 18.41"	5075266	670243	241	Borini	45° 47' 18.41"	18° 41' 18.41"	5075266	670243	241	Borini	5000657	673722	105	rafi
3	45° 54' 45.74"	18° 41' 35.91"	4956603	672678	84	Borini	45° 54' 45.74"	18° 41' 35.91"	4956603	672678	84	Borini	5000657	673722	105	rafi
4	45° 04' 45.18"	18° 41' 18.41"	4956603	672678	84	Drevovo	44° 55' 18.51"	18° 51' 18.51"	4978231	680384	83	rafi	4978231	680384	83	rafi
5	45° 18' 14.07"	18° 41' 35.91"	5000657	675722	105	Uroševci (BH)	45° 18' 14.07"	18° 41' 35.91"	5000657	675722	105	Uroševci (BH)	4978231	680384	83	rafi

Tablica 1 - Popis radijskih koridora mikrovalnih veza





IV. Izmjene i dopune Prostornog plana Vukovarsko-srijemske županije - Obvezni prilozi

Prilog e-maila Uprave za ceste Vukovarsko-srijemske županije, 32100 Vinkovci, Josipa Kozarca10, od 3. siječnja 2018. godine:

- Odluka o razvrstavanju javnih cesta ("Narodne novine" broj: 103/2017)

Prema: **Nebojša Pavlović**
Do: **goran.kuzmanovic@ppd.hr**
Cc: **vladimir.jakic**
Subject: **nadpuna PP**
Date: **3. siječnja 2018. 15:21:30**
Attachments: **mapa003.png**
mapa004.png
Nebojša_Pavlovic_izjava_o_svojim_pravima_i_o_nadu_za_PP_Vukovarsko_srijemska_zupanija_31.12.2017.doc

Poštovani,
u privitku vam šaljem kartu u kojoj se nalazi kompletna plinska mreža i sve postojeće redukcijske stanice (6 komada) koje je potrebno ucrtati u plan zajedno sa 3 dionice srednjetačnog plinovoda.
Isto je označeno i na vašoj podlozi radi preglednosti. Svijetlo zelenom bojom označene su tri dionice plinovoda koje je potrebno ucrtati (kod Bobote, kod Pacetina i kod Tovarnika), a svijetlo plavom bojom oznake 6 redukcijskih stanica (RS).

Da li je potrebno da vam i u dopisu navedemo da je potrebno dodati te redukcijske stanice u PP pošto se radi o postojećoj mreži, a za proširenja nemamo nikakvih planova?

LP

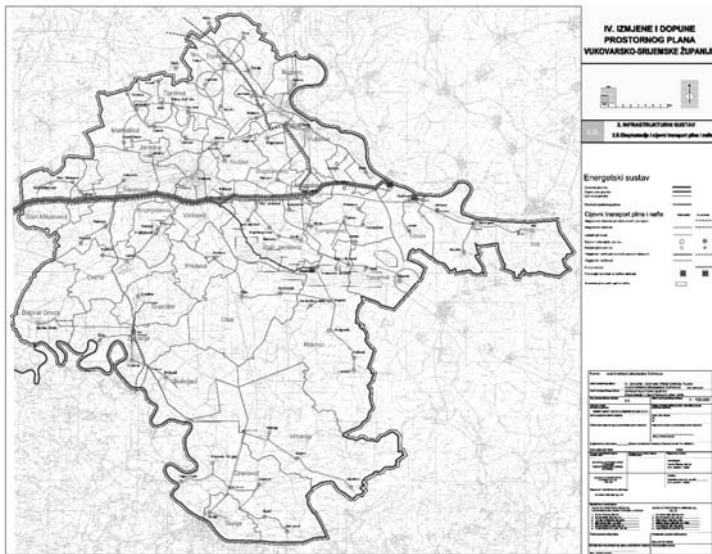
Nebojša Pavlović
Mladi stručni suradnik za tehničke poslove

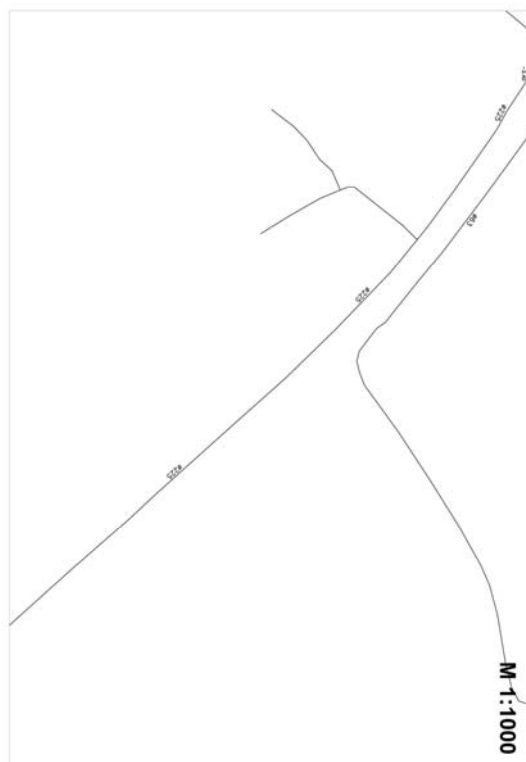
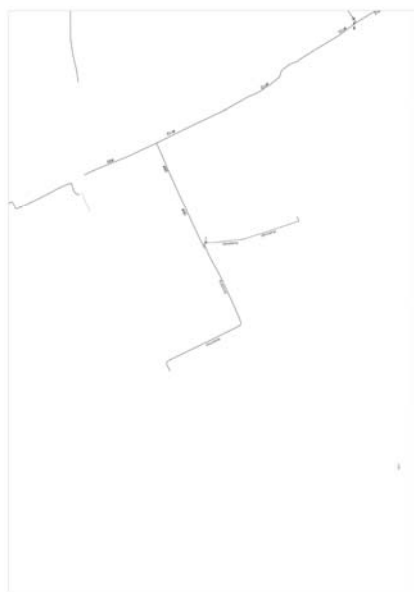



PPD your natural energy

Prvo plinarsko društvo - distribucija plina d.o.o.
A. Stepanca 27, Vukovar 32000, HRV
T: +385 32 450 989 | F: +385 32 450 971 | M: +385 91 450 2490
W: www.ppd.hr

IZJAVA O ODGOVORNOSTI: Sadržaj ove poruke i eventualno priloženih dokumenata je privatni i namijenjen je samo navedenoj li subjektima koji su navedeni u adresi. Ukoliko ste primili ovu poruku greškom, molimo Vas, odgovoriti poštom, da poruku i sve njezin priloženi sadržaj, bez obzira, kojim oblikom u obliku. Bilo kakvo prenošenje, kopiranje ili distribucija informacija sadržanih u poruci bezim odobrenja je zabranjena. Molimo Vas obavijestiti nadležne osobe u poruci sa sadržajem ove poruke i priloženim dokumentima. T. ova se poruka nikako ne odgovara za eventualna šteta nastala povodom ove poruke i priloženih dokumenata. **DISCLAIMER:** The contents of this email as well as any files attached to it are confidential and intended solely for individuals or entities which they are addressed to. If you have received this email message in error, please notify the sender and permanently remove the message and all attached files from the computer. Any disclosure, copying or distribution of all or part of information contained herein by or by third parties is prohibited and may be unlawful. Please note that any views or opinions presented in this message are solely those of the author and do not necessarily represent the views and opinions of the company. The company accepts no liability for any potential damage caused by the message and its attachments.







Primi: Vukoslav Šimunić
 Tem: www.vukovar.hr
 Datum: 4. svibnja 2018. 9:38:49
 Imprimatur: [signature]

Požovani g Lazarević
 Nastavno na dopis Klasa: 350-03/17-03/5, URBROJ: 2196/1-14-01-17-4 od 15. prosinca ovim vas putem želimo obavijestiti da Luka uprava Vukovar prema trenutno važećoj strateškoj dokumentaciji "Strategija prometnog razvoja Republike Hrvatske (2017.-2030.)" <http://www.morskivislar.hr/doc/strategija/2017-2030/2017-2030.html>, "Strategija rječnog prometa u republici Hrvatskoj (2008.-2018.)" http://narodne-novine.nn.hr/clanci/sluzbeni/2008_06_63_2208.html, "Srednjoročni plan razvika vodnih putova i luka unutarnjih voda RH (2009-2016)" <http://drzavna.gov.hr/uvijek/doc/plan/2009-2016.pdf>, nastavlja sa provedbom projekta "rekonstrukcije i modernizacije luke Vukovar na postojećoj lokaciji uz pretpostavku da će doći do proširenja luskog područja luke Vukovar" obzirom da je provedbom projekta H2 Infrastrukture "Modernizacija i elektrifikacija pruge Vinkovci -Vukovar iz luskog područja izuzeto 5,8 ha. Svakako je izgledno da će se luskoo područje širiti no trenutno još nije poznata konkretna lokacija, no do jame rasprave o prijedlogu novog PPUVŠZ vjerojatno da ćemo imati podatak o lokaciji na koju će se luka širiti kako bi se ta lokacija mogla uvrstiti u PPUVŠZ. Ukoliko je posebno odgovor možemo popratiti i pisanim dopisom, samo bi vas molio da me o tome obavijestite. Lijepo pozdrav

Vukoslav Šimunić
 ul. Strojari naprednih
 Laska uprava Vukovar
 41010/430 235
 A. Parobrodarska 5, Vukovar
 mail: vukoslav.simunice@luka.hr
 www: www.port.vukovar.hr

Prilog e-maila Lučke uprave Vukovar, 32000 Vukovar, Parobrodarska 5, od 4. siječnja 2018. godine:

- Strategija razvika riječnog prometa u Republici Hrvatskoj (2008.-2018.) ("Narodne novine" broj 65/2008)
- Strategija prometnog razvoja Republike Hrvatske (2017.-2030.) (kolovoz, 2017.)
- Srednjoročni plan razvika vodnih putova i luka unutarnjih voda Republike Hrvatske (za razdoblje 2009.-2016. godine) (studenj 2008. godine)-priložak

IV. Izmjene i dopune Prostornog plana Vukovarsko-srijemske županije - Obvezni prilozi

From: Ijerka Dekanić
To: oca@hrum.hr
Subject: mišljenje na IV ID PPU VŠZ
Date: 5. svibnja 2018. 9:54:14
Attachments: 164520_Vj_izmjena_i_dopune_Prostornog_plana_Vukovarsko_srijemske_županije_misljenje_doktor_062018.pdf

Poštovani,
u prilogu Vam dostavljam mišljenje HŠ d.o.o. na IV ID PPU VŠZ. Ispisavamo se zbog kašnjenja, razlog leži u tome što HŠ d.o.o. koriste kolektivno godišnji odmor između Božića i nove godine. Srdacan pozdrav,

HRUM
Ijerka Dekanić
Stožići suradnici za ekologiju
mobitel: +385 98 441 748
telefon: +385 32 341 034
e-pošta: ijerka.dekanic@hrum.hr

Uprava šuma Područnica Vinkovci
Trg bana Josipa Šokčevića 20, 32 100 Vinkovci
web: www.hrump.hr



Hrvatske šume d.o.o. nositelj za provedbu FSC® certifikata za gospodarstvo šumama. Šuma se na taj način proizvodi legalno. Svakom našim šumama izdajemo i svu potrebnu sigurnu sumu ako je to neophodno.



10000 Zagreb, ulica kralja Dalmira 7
šumstvo i agrarnim odgovornostima
Uprava šumovodstva, ulica kralja Dalmira 7, 10000 Zagreb
ODJEL ZA EKOLOGIJU
Urbroj: VK-06-15-683-07
Vinkovci, 02. svibnja 2018. godine

REPUBLIKA HRVATSKA
VUKOVARSKO-SRIJEMSKA ŽUPANIJA
UPRAVNI ODJEL ZA PROSTORNO UREĐENJE,
GRADNJU I ZAŠTITU OKOLIŠA
VUKOVAR, ŽUPANIJSKA 9

PREDMET: IV. Izmjene i dopune Prostornog plana Vukovarsko-srijemske županije
- mišljenje, dostavlja se

U svezi Vašeg traženja (klasa:350-02/17-03/5, ur.br.:2196/1-14-01-17-4) po gore navedenom predmetu za dostavom zahtjeva iz područja našeg djelokruga obavještavamo Vas sljedeće:

- prilikom planiranja zahvata potrebno je izbjegavati svaku gradnju na šumi i/ili šumskom zemljištu,
- kod izrade karte „Korištenje i namjena prostora površina“ potrebno je voditi računa o oznakama šuma i/ili šumskog zemljišta (S1-gospodarska šuma, S2-zaštitna šuma, S3-šuma posebne namjene),
- prilikom izrade prostorno-planske dokumentacije pridržavati se Zakona o šumama (NN 140/05,82/06, 129/08, 80/10,124/10,25/12,68/12,148/13 i 94/14), osobito čl.37 koji se odnosi na gradnju objekata u šumi:

Članak 37.

- (1) U šumi i na šumskom zemljištu može se graditi samo šumska infrastruktura, građevine koje su planirane prostornim planovima, građevine za potrebe obrane te spomenici kojima se obilježavaju najstariji masovni gradnjačinski vršni vrata.
- (2) U izradi prostornih planova koje donosi jedinica lokalne i područne (regionalne) samouprave sudjeluje mjesno nadležni ured državne uprave.
- (3) Prostorni plan županije, Prostorni plan Grada Zagreba, Prostorni plan područja posebnih obilježja iz nadležnosti županije, odnosno Gradske skupštine te Prostorni plan uređenja grada, odnosno općine (u daljnjem tekstu: Prostorni plan), koji se odnosi na šumu i/ili šumsku zemljišta donosi se uz prethodno mišljenje Ministarstva.
- (4) Šuma i šumsko zemljište u vlasništvu Republike Hrvatske koje obuhvaća građevna čestica za osakojene građevine, danom pravomoćnosti rješenja kojim se uvodi ista građevna čestica izdvojeno

je iz šumskogospodarskog područja Republike Hrvatske i u nadležnosti je središnjeg tijela državne uprave za upravljanje i raspolaganje državnom imovinom i koordinaciju upravljanja i raspolaganja imovinom u vlasništvu Republike Hrvatske (u daljnjem tekstu: Tijelo).
(5) U postupku izdavanja lokacijske dozvole posebne uvjete za izgradnju građevina iz stavka 1. ovoga članka i izgradnju objekata u pojasa do 50 m od ruba šume za šume i šumsku zemljišta u vlasništvu Republike Hrvatske utvrđuje Trgovačko društvo, odnosno osoba iz članka 17. stavka 3. ovoga Zakona, a za šume šumoposjednika Savjetodavna služba.
(6) Iznimno od stavka 5. ovoga članka u postupku izdavanja lokacijske dozvole za građevine za koje građevinska dozvola izdaje središnje tijelo državne uprave nadležno za prostorno uređenje i graditeljstvo, posebne uvjete o utjecaju planiranog zahvata na šumu utvrđuje Ministarstvo na temelju prethodnog mišljenja Trgovačkog društva i osoba iz članka 17. stavka 3. ovoga Zakona za šume i šumsku zemljišta u vlasništvu Republike Hrvatske, odnosno Savjetodavne službe za šume šumoposjednika

S poštovanjem,
Ijerka Dekanić, dipl.ing.sum.
(str.najr. za ekologiju)



VODITELJ UŠP VINKOVCI:
Damar Dekanić, dipl.ing.sum.

Dostaviti:
1. Odjel za ekologiju
2. Pismohrana

From: Zrinka Cobanković
To: oca@hrum.hr; oca@hrum.hr; oca@hrum.hr; oca@hrum.hr; oca@hrum.hr; oca@hrum.hr; oca@hrum.hr; oca@hrum.hr; oca@hrum.hr; oca@hrum.hr
Cc: zrinka.cobankovic@hrum.hr; oca@hrum.hr; oca@hrum.hr; oca@hrum.hr; oca@hrum.hr
Subject: PPU, izmjene i dopune prostornog plana
Date: 12. svibnja 2018. 9:53:46
Attachments: Dama_građevina_062018.pdf; 062018_Vj_izmjena_i_dopune_Prostornog_plana_Vukovarsko_srijemske_županije_misljenje_doktor_062018.pdf; 062018_Vj_izmjena_i_dopune_Prostornog_plana_Vukovarsko_srijemske_županije_misljenje_doktor_062018.pdf

Poštovani,

Slijedom Vašeg dopisa od 15. prosinca 2017. vezanog za IV. Izmjene i dopune Prostornog plana Vukovarsko-srijemske županije dostavljam Vam dopis, kao i popratne dokumente u prilogu. Zbog veličine samog maila, u idućem mailu ću poslati Stratešku studiju utjecaja na okoliš Razvojnne strategije VŠZ za razdoblje do 2020.

Za sva dodatna pitanja slobodno nas kontaktirajte.

Hvala Vam,
S poštovanjem

Zrinka

Zrinka Cobanković, univ.spec.oec.
Upravni odjel za gospodarstvo i regionalni razvoj
Zamjenica pročelnika

Vukovarsko-srijemska županija
A.Aklamovića 31, 32 100 Vinkovci
E-mail: zrinka.cobankovic@hrum.hr
Tel: 032 300 596; Fax: 032 300 589
Mob. 098 551 001

IV. Izmjene i dopune Prostornog plana Vukovarsko-srijemske županije - Obvezni prilozi


REPUBLIKA HRVATSKA

VUKOVARSKO-ŽUPANIJA
Upravni odjel za gospodarstvo i regionalni razvoj

KLASA: 350-02/18-01/01
URBROJ: 2196/1-06-18-1
Vinkovci, 11. siječnja 2018.

Služba za prostorno planiranje,
gradnju i zaštitu okoliša
Županijska 9
32000 Vukovar
n/p glina. Gorana Lazarevića

PREDMET: IV. Izmjena i dopuna Prostornog plana Vukovarsko-srijemske županije
- očitovanje, traži se

Poštovani,

Upravni odjel za gospodarstvo i regionalni razvoj nositelj je izrade Razvojne strategije Vukovarsko-srijemske županije za razdoblje do 2020. godine zajedno u suradnji s Razvojnomo agencijom Vukovarsko-srijemske županije.

Partnersko vijeće Vukovarsko-srijemske županije odabralo je strateške projekte koji će biti sastavni dio Razvojne strategije Vukovarsko-srijemske županije za razdoblje do 2020.

S obzirom na važnost usklađenosti pojedinog strateškog projekta s prostorno-planskom dokumentacijom radi daljnje pripreme i financiranja svakog projekta, molimo Vas da nas izvjestite koji od navedenih projekata je uvršten u IV. Izmjenu i dopunu Prostornog plana Vukovarsko-srijemske županije. Ukoliko neki od navedenih projekata nije uvršten u IV. Izmjenu i dopunu Prostornog plana obavijestiti ćemo nositelja projekta, odnosno jedinicu lokalne samouprave o daljnjem postupanju kako bi se isti uvrstio.

Kao prilog ovom dopisu šaljemo tablicu s popisom i glavnim informacijama za 13 projekata, a u slučaju da su vam potrebne dodatne informacije stojimo Vam na raspolaganju. Također, šaljemo i nacrt Razvojne strategije Vukovarsko-srijemske županije te nacrt Strateške studije utjecaja na okoliš Razvojne strategije Vukovarsko-srijemske županije za razdoblje do 2020.

Unaprijed zahvaljujem na Vašem odgovoru.

S poštovanjem,

 ZAMENICA v.d. PROČELNIKA
Zrinka Čobanković, univ. spec. oec.
Zrinka Čobanković

Prilog e-maila Upravnog odjela za gospodarstvo i regionalni razvoj, 32100 Vinkovci, A. Akšamovića 31, od 12. siječnja 2018. godine:

- Razvojna strategija Vukovarsko-srijemske županije za razdoblje do 2020. godine
- Analiza stanja - nacrt
- Strateški i rezervni projekti

From: Hrvoje Čuljak
To: "Zrinka Lazarević"
Subject: PW: 350-01/17-01/26-2
Date: 17. siječnja 2018. 13:55:56
Attachments: 17-01-26-2018.pdf
07700031.xls
07700031.xls

Lp

Hrvoje Čuljak, dipl.ing.grad.
Pročelnik Službe za prostorno planiranje,
gradnju i zaštitu okoliša

Vukovarsko-srijemska županija
Županijska 11, 32 000 Vukovar
E-mail: hrvoje.culjak@vssz.hr
Tel: 032 492 033

From: Pisarnica [mailto:Pisarnica@mingo.hr]
Sent: Wednesday, January 17, 2018 10:15 AM
To: hrvoje.culjak@vssz.hr
Subject: 350-01/17-01/26-2

 Ova e-pošta je provjerena na viruse Avast protuvirusnim programom.
www.avast.com


REPUBLIKA HRVATSKA
MINISTARSTVO GOSPODARSTVA,
PODUZETNIŠTVA I OBRTA

KLASA: 350-01/17-01/26
URBROJ: 526-02-02-01-01/3-18-2
Zagreb, 10. siječnja 2018.

VUKOVARSKO-SRIJEMSKA
ŽUPANIJA
Služba za prostorno planiranje, gradnju i
zaštitu okoliša
Županijska 9
32000 Vukovar

PREDMET: IV. Izmjena i dopuna Prostornog plana Vukovarsko-srijemske županije -
mišljenje, dostavlja se

Veza: KLASA: 350-02/17-03/5, URBROJ: 2196/1-14-01-17-4 od 25. prosinca 2017.

Postovani,

sukladno Vašem dopisu zaprimljenom 22. prosinca 2017. godine u vezi zatraženog mišljenja na IV. izmjene i dopune Prostornog plana Vukovarsko-srijemske županije, izvješćujemo Vas da ovo Ministarstvo nema primjedbi.

S poštovanjem,

PODPREDSTAVNICICA VLADE I MINISTRICA
Marina Dalić


IV. Izmjene i dopune Prostornog plana Vukovarsko-srijemske županije - Obvezni prilozi



Županijski zavod <zpuvsz@gmail.com>

Broj priloga: 2

IPU_EPU.PDF
274K

AZU_EPU_IPU_Shape_DWG.ZIP
543K

FW: Prijedlog

1 poruka

Martina Tuschl <martina.tuschl@azu.hr>
Prema: "zpuvsz@gmail.com" <zpuvsz@gmail.com>
Cc: Tatjana Durn <tatjana.durn@azu.hr>

19. siječnja 2018. u 14:04

Poštovani,

Sukladno IV Izmjeni i dopuni prostornog plana Vukovarsko-srijemske županije, u prilogu Vam dostavljamo podatke o istražnim prostorima ugljikovodika i eksploatacijskim poljima ugljikovodika koji se nalaze na području Vukovarsko-srijemske županije.

Sukladno istražnim prostorima te Zakonu o istraživanju i eksploataciji ugljikovodika (Narodne novine, broj 94/13 i 14/14) i Zakonu o rudarstvu (Narodne novine, broj 56/13 i 14/14) te priloženim kartama predlažemo i slijedeći komentar za tekstualni dio izmjena i dopuna prostornog plana:

„U postojećim eksploatacijskim poljima dozvoljeno je istraživanje i eksploatacija ugljikovodika.

Na cjelom području županije moguće je izvoditi istražne radove i aktivnosti u svrhu utvrđivanja mogućnosti eksploatacije ugljikovodika iz geotermalnih voda u energetske svrhe.

Istražni prostori ili dijelovi istražnih prostora mogu se, bez izmjene ovog Plana, prenamijeniti u eksploatacijska polja ukoliko istražni prostor ispunjava odgovarajuće propisane zahtjeve, pod uvjetom da je u skladu s propisima o istraživanju i eksploataciji ugljikovodika i osnovnim smjernicama iz ovog Plana.

Za sva pitanja, stojimo na raspolaganju.

Srdačan pozdrav,

Martina Tuschl

Direktor sektora za istraživanje

AGENCIJA ZA UGLJIKOVODIKE

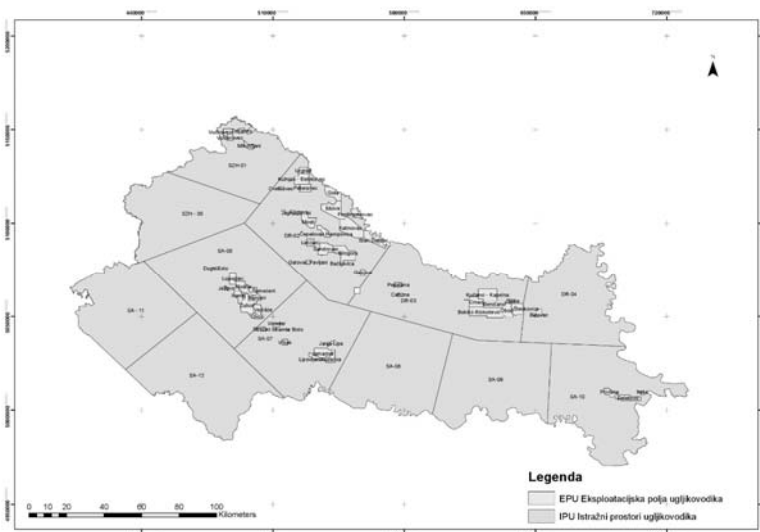
Mramarska 24, 10 000 Zagreb

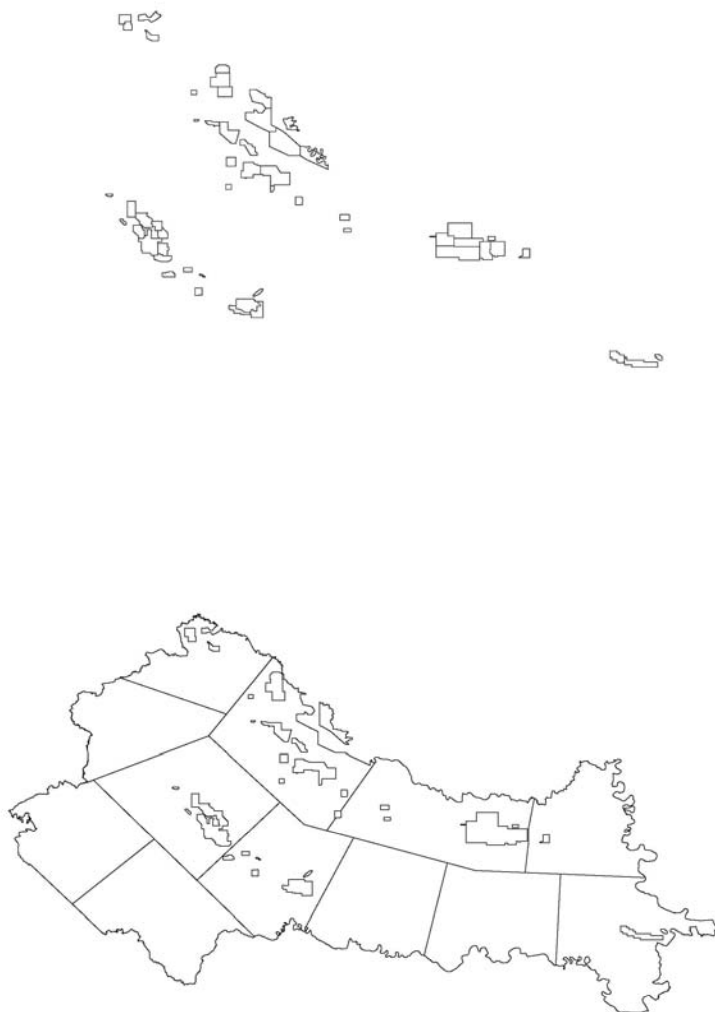
mob: +385(0)99 308 3941

tel: +385(0)1 6431 938

e-mail: martina.tuschl@azu.hr

web: www.azu.hr





IV. Izmjene i dopune Prostornog plana Vukovarsko-srijemske županije - Obvezni prilozi



Županijski zavod <zpuvsz@gmail.com>

[JUMBO] Datoteka za preuzimanje

1 poruka

jumbo-mailer@iskon.hr - jumbo-mailer@iskon.hr
 Odgovor prima: emil.deres@voda.hr
 Prima: zpuvsz@gmail.com

22. siječnja 2018. u 12:20

Klasa: 325-02/15-13/205
 Urbroj: 374-21-1-16-42

OPĆINA ŠITAR
 J.J. Strossmayera 36
 32274 Šitar



Datoteka za preuzimanje

Šalje: emil.deres@voda.hr

Naziv datoteke: GI projekt Šitar.zip

LINK ZA PREUZIMANJE:

https://jumbosikon.tportal.hr/download/6800b0-d816-40fa-99d9-1545c262424e

Poruka:

Sukladno telefonskom razgovoru dostavljam Vam glavni projekt i dopis koji smo poslali Općini Šitar iz kojeg je vidljiva problematika a o kojoj smo pričali s gospodnom Hrvojem Čuićkom. Lijep pozdrav! Emil Deres

Želiš slati veće datoteke ili ih trajno pohraniti?

Besplatno se registrij na Jumbo box free uslugu i pohranjaj i dijeli datoteke do 5 GB.

Ako imate bilo kakvih pitanja o lokon Jumbo usluzi ili želite pročitati naše uvjete korištenja posjetite jumbosikon.tportal.hr © lokon Internet 2015.

PREDMET: Zahtjev za izradu nove/izmjenju postojeće prostorno – planske dokumentacije – traži se

Molim gornji naslov da pri izradi nove/izmjenju postojeće prostorno – planske dokumentacije Prostorni plan uređenja Općine Šitar, trasu dionice lijevoobalnog savskog nasipa koja u naravi prolazi sljedećim k.č. u k.o. Šitar:

Br.z.k. ul.	Br. posjedovnog lista	Popis vlasnika nekretnine i nositelja drugih stvarnih prava u k.o. Šitaru	Broj parcele
			1768/3
			1768/4
			1769/2
			1770/4
			1770/6
			1770/7
			1770/8
			1770/9
			1770/12
			1770/13
			1770/14
			1770/15
			1770/16
			1771/3
			2182/2
			1766/3
			1766/4
			1767/2
			2118/3
			1765/2
			2182/2
			2182/4
			1810/2
			3357/2
			1810/3
			1811/2

			1835/2
2828			3368/3
			3358
1211			3359
			3357/3
1759	1721	Republika Hrvatska – javno vodno dobro pod upravljanjem Hrvatskih voda	3357/4
2255			3367/2
			3366/2
			3365/2
			3366/4
			3364
			3360/2
			3362/2
			3363/3
			3363/4
			3360
			3361
			1808/2
			1809/2
			1587/3
			1588/18
			1588/19
			1588/20
			1588/21
			2183/3
			2189/2
2598			1580/2
2830	1994	Republika Hrvatska – javno vodno dobro pod upravljanjem Hrvatskih voda	1768/3
			1768/4
			1769/2
			1770/1
			1770/6
			1770/7
			1770/8
			1770/4
			1770/4
			1770/12
			1770/13
			1770/14
			1770/15
			1770/16
2810	1721	Republika Hrvatska – javno vodno dobro pod upravljanjem Hrvatskih voda	3427

Hrvatskih voda			
2835	1061	Republika Hrvatska – javno vodno dobro u općini uporabi pod upravljanjem Hrvatskih voda	3357/2
			3427
2810	1721	Republika Hrvatska – javno vodno dobro pod upravljanjem Hrvatskih voda	3357/4
			3357/4
			3357/4
1600	1756	Republika Hrvatska – javno vodno dobro u općini uporabi pod upravljanjem Hrvatskih voda	3360
1211	1061	Republika Hrvatska – javno vodno dobro u općini uporabi pod upravljanjem Hrvatskih voda	3358
849	1059	Republika Hrvatska	1835/1
2810	1721	Republika Hrvatska – javno vodno dobro pod upravljanjem Hrvatskih voda	3427
1759	1721	Republika Hrvatska – javno vodno dobro pod upravljanjem Hrvatskih voda	3379
2810			3427

izmjeni na način da u kartografskom prikazu VODNOGOSPODARSKI SUSTAVI, broj 2.C. ucrtta stvarni položaj lijevoobalnog savskog nasipa.

Obrazloženje: Nakon rekordnih razina rijeke Save u svibnju 2014. godine koje su rezultirale poplavama s katastrofalnim posljedicama u županjskoj Posavini, pokazala se potreba za žurnom sanacijom i/ili rekonstrukcijom pojedinih dionica lijevog nasipa rijeke Save. Hrvatski sabor je 18. lipnja 2014.g. donio Zakon o saniranju posljedica katastrofe na području Vukovarsko-srijemske županije (NN 77/14) kojim se odredio način i postupak donošenja programa, mjera i aktivnosti radi saniranja posljedica katastrofe proglašene na području Vukovarsko-srijemske županije. Zbog gore navedenog, kao i zbog specifičnosti i važnosti nasipa, te zahtjeva i ograničenja koji se nameću pri njihovom izvođenju, pristupilo se žurnoj izradi projektno dokumentacije, te sanaciji i/ili rekonstrukcij pojedinih dionica lijevog savskog nasipa. Radovi rekonstrukcije započeli su bez akta za građenje u srpnju 2014.g. sukladno donesenom Zakonu o saniranju posljedica katastrofe na području Vukovarsko-srijemske županije (NN 77/14). Radovi na rekonstrukciji nasipa su u potpunosti završeni.

S obzirom da dionica savskog nasipa djelomično nije u skladu s Prostornim planom uređenja Općine Šitar, odnosno postojeća trasa savskog nasipa se ne podudara s trasom ucrtanom na kartografskom prikazu VODNOGOSPODARSKI SUSTAVI, broj 2.C., za rekonstruiranu dionicu ne možemo ishoditi građevinsku dozvolu, sve dok se ne izmjeni/dopuni važeća prostorno planska dokumentacija.

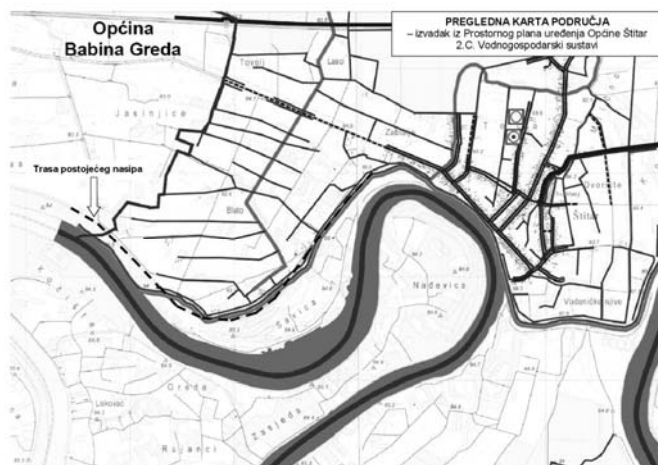
Uz zahtjev prilažemo:

1. Glavni projekt zahvata - u digitalnom obliku
2. ZK izvrtci – neslužbene kopije

Direktor VGO-a
Davorin Pih, dipl.ing.grad.

Dostaviti:

1. Imenovanom
2. VGO za srednju i donju Savu, ovdje
3. Sektor zaštite od štetnog djelovanja voda
4. Pismohrana



IV. Izmjene i dopune Prostornog plana Vukovarsko-srijemske županije - Obvezni prilozi



VPB.d.d.
VODOPRIVREDNO-PROJEKTI BIRO d.d.
 10000 ZAGREB, Ulica grada Vukovana 271
 tel: +385 (0)1 6631 403, fax: +385 (0)1 6631 401, e-pošta: vpob@vpb.hr, www.vpb.hr

Projekt: **REKONSTRUKCIJA I UZDUGODALNOG RAVNOKO NASIPA NA PODRUČJU K.O. ŠTITAR I K.O. BABINA GREDA U VUKOVARSKO-SRIJEMSKOJ ŽUPANIJI NADVISIŠNEN NASIPA BETONSKIM ČASITIMN ZIDOM I ZERLJANIM MATERIJALOM**

Projektant: **VPB.d.d.**
 Datum: **15. rujna 2018. g.**
 Skala: **1:25 000**

POLOŽAJ GRADEVINE NA ORTOFOTO KARTI

Projekt: **1.1** | Izdava: **1** | Broj: **1** | Datum: **15. rujna 2018. g.**

Projektant: **VPB.d.d.**
 Datum: **15. rujna 2018. g.**
 Skala: **1:25 000**

Prav: **Stara, Deluz, Stubi**
 Ter: **općina Babina Greda**
 Cc: **Stara, Deluz, Stubi**
 Subjekt: **40. Prostorni plan V2 - Otvorna luka Osijek**
 Datum: **25. rujna 2018. g.**
 Adresanta: **VPB.d.d.**

Požtovani,

Molimo li nam dostaviti kartografski prikaz 3E?
 U tekstualnom dijelu je navedeno da će se poštovati površine ograničenja prepreka. Da li su one uortane u karti?
 U planu je da nam ove godine Zavod za urbanizam izradi kartu ograničenja prepreka, koju ćemo Vam dostaviti kako bi te površine uortali ukoliko nisu uortane.

U nastavku Vam šaljem dimenzije tih površina (sukladno EU Uredbi 139/2014 (s pripadajućom regulativom))

Zi. Osijek ima uletno-sletnu stazu kodnog broja 4D opremljenu sustavom za instrumentalni precizni prilaz kategorije I te su površine ograničenja prepreka sljedeće:

- a) stožasta površina,
- b) unutarnja horizontalna površina,
- c) prilazna površina,
- d) prijelazne površine,
- e) unutarnja prilazna površina,
- f) unutarnje prijelazne površine, te
- g) površina prekinutog slijetanja.

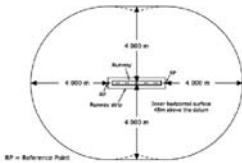
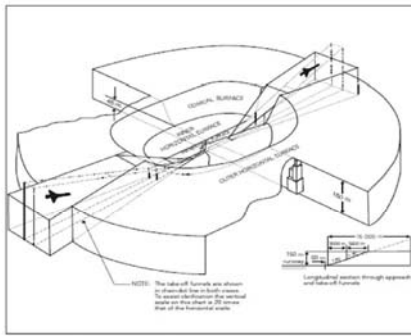
Prema Uredbi (EU 139/2014 (s pripadajućoj regulativu)) u kojima se nalaze dimenzije i nagibi površina ograničenja prepreka staza za slijetanje i uslijetanje, sljedeće su površine i dimenzije površina ograničenja na Zračnoj luci Osijek:

STOŽASTA	
Nagib	5%
Visina	100 m
UNUTARNJA HORIZONTALNA	
Elipsična površina sa dvije referentne točke. Svaka se točka nalazi na udaljenosti 60 m od kraja US5 (na kraju obojane klase) i prolazi produženjem osi US5. Svaka od ovih točaka je središte polukruga odrednog radijusa, a koji su povezani dijelom tangenta (Slika 18.2.)	
Visina	45 m
Radius	4.000 m
UNUTARNJA PRIELAZNA	
Širina	120 m
Udaljenost od praga	60 m
Duljina	900 m
Nagib	2%
PRIELAZNA	
Duljina unutarnjeg ruba	300 m
Udaljenost od praga	60 m
Divergencija	15%
Prva sekcija	
Duljina	3.000 m

Nagib	2%
Druga sekcija	
Duljina	3.600 m
Nagib	2,5%
Horizontalna sekcija	
Duljina	8.400 m
Ukupna duljina	15.000 m
PRIELAZNA	
Nagib	14,3%
UNUTARNJA PRIELAZNA	
Nagib	33,3%
POVRŠINA PREKINUTOG SLIJETANJA	
Duljina unutarnjeg ruba	120 m
Udaljenost od praga	1.800 m
Divergencija (svaka strana)	10%
Nagib	3,33%
ODLETNA POVRŠINA	
Duljina unutarnjeg ruba	180 m
Udaljenost od završetka US5	60 m
Divergencija (svaka strana)	12,5%
Konacna širina	1.200 m
Duljina	15.000 m
Nagib	1,8%

Primjer:

IV. Izmjene i dopune Prostornog plana Vukovarsko-srijemske županije - Obvezni prilozi



Srdcan pozdrav,

Mima Prelog-Gudej, dipl.ing.
Safety Manager
Osijek Airport
p.o.box 47
HR 31000 OSIJEK

Goran Lazarević

Referent za prostorno planiranje i gradnju

Vukovarsko-srijemska županija
Služba za prostorno planiranje, gradnju i zaštitu okoliša
Županijska 9, 32 000 Vukovar
E-mail: goran.lazarevic@vsoz.hr
Tel: 032 492 078

From: Sanela Vidić Popović [mailto:sanela.vidic@osijek-airport.hr]
Sent: Friday, January 19, 2018 2:03 PM
To: goran.lazarevic@vsoz.hr
Subject: Prostorni plan VŠ2 - Zračna luka Osijek

Poštovani gosp. Lazareviću,

u telefonskom razgovoru ste mi rekli da je uzletno-sletna staza Zračne luke Osijek uvrštena u infrastrukturne sustave Prostornog plana Vukovarsko-srijemske županije, kao i da su uvaženi svi naši zahtjevi iz listopada 2015. godine koji se odnose na površine ograničenja prepreka Zračne luke Osijek.

Moljete li mi molim Vas u odgovoru na ovu poruku sve navedeno potvrditi?

Hvala unaprijed.

S poštovanjem,

ZRAČNA LUKA OSIJEK
Sanela Vidić Popović, mag. arh.
Voditelj službe za pravne, opće i poslovne upravljanja osobijem
Tel.: +385 31 51 44 03
Mob.: +385 98 9823 016
Fax: +385 31 51 44 60

ZRAČNA LUKA OSIJEK d.o.o.
Vukovarska 67, K3/a
p. o. 47, 31000 OSIJEK - HR
web: www.osijek-airport.hr

Ova e-pošta je provjerena na virusi Avast protivirusnim programom.
www.avast.com

phone: +385 31 51 44 11
mobile: +385 98 9823 021
fax: +385 31 51 44 60

web: www.osijek-airport.hr

From: Sanela Vidić Popović [mailto:sanela.vidic@osijek-airport.hr]
Sent: Wednesday, January 24, 2018 1:12 PM
To: Milan Kranjčević <milan.kranjecic@osijek-airport.hr>; Mima Prelog-Gudej@osijek-airport.hr
Subject: FW: Prostorni plan VŠ2 - Zračna luka Osijek

Molim vas potvrdu da je sve u redu ili prijedlog za izmjene i dopune.

Hvala,

From: Sanela Vidić Popović [mailto:sanela.vidic@osijek-airport.hr]

Sent: Monday, January 22, 2018 8:41 AM
To: Milan Kranjčević <milan.kranjecic@osijek-airport.hr>; Mima Prelog-Gudej@osijek-airport.hr
Cc: davor forgić <davor.forgic@osijek-airport.hr>
Subject: FW: Prostorni plan VŠ2 - Zračna luka Osijek

Poštovani,

proljeđujem mail gosp. Lazarevića.

Odgovara li nam tako ili treba još nešto mijenjati, odnosno dopuniti?

Id.

Sanela

From: Goran Lazarević [mailto:goran.lazarevic@vsoz.hr]
Sent: Friday, January 19, 2018 3:16 PM
To: Sanela Vidić Popović <sanela.vidic@osijek-airport.hr>
Subject: RE: Prostorni plan VŠ2 - Zračna luka Osijek

Poštovani,

U dopisu za dostavljanjem zahtjeva sam napisao da su radovi za pristupanje postupu izrade IV. Izmjena i dopuna Prostornog plana Vukovarsko-srijemske županije utvrđeni člankom 2. Odluke o Izradi IV. Izmjena i dopuna Prostornog plana Vukovarsko-srijemske županije i da se nisu promijenili u odnosu na prethodnu odluku tako da svi zahtjevi koji su prihvaćeni u prethodnom postupku su uvršteni u Nacrt prijedloga IV. Izmjena i dopuna Prostornog plana Vukovarsko-srijemske županije i prethodnog postupka i koriste se za ovaj postupak.

Kao dokaz dostavljam Vam dio odredbi iz Nacrta prijedloga IV Izmjena i dopuna PPVŠ2 od 23.06.2017. godine, koji je bio pripremljen, ali smo morali ponoviti postupak zato što nam je Odluka istekla.

S poštovanjem,



Zupanijski zavod <czpvuz@gmail.com>

Zahtjev za gradnju vjetroelektrane

Ilija Vučić <ilija.vucic@multinorm.hr>
Prima: info@czpvuz.hr <info@czpvuz.hr>
Cc: Igor Begović <igor.begovic@multinorm.hr>

24. siječnja 2018. u 11:52

Poštovana,

U prilogu je zahtjev za dostavu informacije o mogućnostima gradnje vjetroelektrane u industrijskoj zoni Ambarine u Gradšću.

Ukoliko imate pitanje slobodno nas kontaktirajte.

S stovanjem,

Lijep pozdrav / Mit freundlichen Grüßen / With kind regards

Ilija Vučić

Voditelj građevinskog sektora / Bauingenieur/ Werkplanung

Tel: +385 32 500 807

Mobitel: +385 98 852 1579

Mail: ilija.vucic@multinorm.hr



MULTINORM d.o.o.
Kralja Zvonimira 59 a
32272 Černa, HR
Hrvatska/Kroatië
Tel: +385 32 337 422
Fax: +385 32 844 826

Mail: multinorm@multinorm.hr
Web: www.multinorm.hr
ISO 9001 ISO 14001

Direktor Magdo Milan, Begović Igor, Reg. kod trgovačkog suda Osijek, MBS 03000565, OIB 8128330073
Geschäftsführer: Magdo Milan, Begović Igor, Reg. bei Handelsgericht Osijek, MBS 03000565, OIB 8128330073

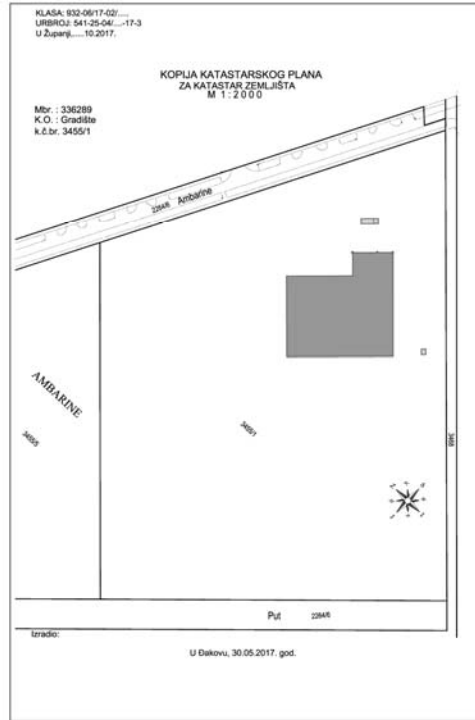
PRÁVNÍ UPOZORNĚNÍ: Ova elektronička pošta (i sve priloge datume) je povjerljiva i namijenjena je isključivo osobama na koje je namijenjena. Ukoliko ste primili ovu poruku greškom, molimo Vas, obavijestiti pošiljača, a poruku i sve njene priloge otkinuti, bez obzira, trajno ukloniti s računala. Bitno kako preporučamo, kopiranje ili distribucija informacija sadržanih u poruci trećim osobama je zabranjeno i može biti zakonski kažnjivo. Podržajete ne prihvaćate nikakvu odgovornost za bilo kakvu štetu ili gubitak podataka ili drugih stvari koji mogu nastati korištenjem ove elektroničke pošte. Sadržaj, stavovi i mišljenja izneseni u poruci ne sadrže i ne predstavljaju nužno stavove MULTINORM d.o.o.

DISCLAIMER: This electronic message (and any attached files) are confidential and intended to be read only by the selected recipient. If you have received this e-mail by mistake, please inform the sender and immediately delete the message and its contents. Any attempt to forward, copy or distribute the information contained in this message to a third party is prohibited and punishable by law. The sender cannot be held responsible for any damage to or loss of information resulting from the further use of this message. The thoughts and opinions expressed in this message are the author's alone and do not necessarily represent the opinion of the MULTINORM d.o.o.

IV. Izmjene i dopune Prostornog plana Vukovarsko-srijemske županije - Obvezni prilozi

do you really need to print this e-mail?

- Broj priloga: 2
- Kopija plana.pdf 59K
 - Zahtjev za gradnju vjetroelektrane.pdf 255K



MULTINORM d.o.o., KRALJA ZVONIMIRA 99a, 32272 CERNA, HRVATSKA/KROATIJEN
 telefon: +385 32337-432, fax: +385 32944-435, E-mail: multinorm@multinorm.hr, www.multinorm.hr

Zavod za prostorno uređenje
 Vukovarsko-srijemske županije
 Gijagoljska 27
 31000 Vinkovci

Nr gđa Pavica Filkovic

PREDMET: Zahtjev za gradnju vjetroelektrane
 - traži se

Tvrtka Multinorm d.o.o. je završila izgradnju složene građevine gospodarske namjene – proizvodno-poslovnu građevinu (proizvodnja alata za auto industriju) s upravnom zgradom P+1, portinicom, trafostanicom i manipulativnim površinama na k.č. broj 3455/1 u k.o. Gradšte (Gradšte, ind. zona "Ambarine"), te smo trenutno u postupku dobivanja uporabne dozvole.

Prema strategiji i viziji koju tvrtka ima u investicijskom planu nam je izgradnja vjetroelektrane (jedne ili više ovisno o potrebama) za proizvodnju vlastite električne energije za vlastite potrebe.

Radi se vjetroelektranama Nizozemskog proizvođača snage 500 kW visine 80 metara i promjera propelera od 50 metara. Navedenu vjetroelektranu bi gradili na vlastitoj čestici k.č. broj 3455/1 k.o. Gradšte (Gradšte, Radna zona "Ambarine") pri dnu čestice.

Zanima nas da li je prema postojećim prostornim planovima Općine Gradšte i Vuk.-srijemske županije, odnosno UPU zone "Ambarine" Gradšte, dozvoljena gradnja vjetroelektrane navedenih dimenzija, odnosno ako nije, što je potrebno izmijeniti u postojećim prostornim planovima da bi ih mogli graditi.

Molim Vas za hitnost zbog prijave na fondove EU!

U Gradštu, 24.01.2018.

Za Multinorm d.o.o.
 st.pec.ing.ing.ing. Ilija Vucić

Privitak:
 - kopija katastarskog plana za k.č. 3455/1

Gmail

Zupanijski zavod <zpvuzvz@gmail.com>

4.IDPPVŠZ, dopuna

Andrija Cavar <Andrija.Cavar@min-kulture.hr> 5. veljače 2018. u 14:55
 Prima: "info@zpvuzvz.hr" <info@zpvuzvz.hr>

Poštovani, u prilogu dostavljam ispravak naših zahtjeva. Kako bi se ubrzalo donošenje Plana, odustajemo od abuziranja s našim najnovijim podacima i prihvaćamo abuziranje podataka o kulturnim dobrima iz prve faze Izmjena i dopuna od kraja 2015. g. koje je je već napravljeno.

Srdačan pozdrav,
 Andrija Cavar

Ministarstvo kulture
 Uprava za zaštitu kulturne baštine
 Konzervatorski odjel u Vukovaru
 Olajnica 19, p.p. 4, 32000 Vukovar

tel: +385 32 443 200 fax: +385 32 443 199
 mob: +385 95 910 3656
 e-mail: acavar@min-kulture.hr

4.IDPPVŠZIspravakZahtjevaKonzervatori5.2.2018.pdf
 573K

IV. Izmjene i dopune Prostornog plana Vukovarsko-srijemske županije - Obvezni prilozi



REPUBLIKA HRVATSKA
MINISTARSTVO KULTURE
Uprava za zaštitu kulturne baštine
Konzervatorski odjel u Vukovaru

Klasa: 612-08/17-10/0469
Urbroj: 532-04-02-19/4-18-6
Vukovar, 5. veljače 2018.


VUKOVARSKO SRIJEMSKA ŽUPANIJA
Služba za prostorno planiranje, gradnju i
zaštitu okoliša
Županijska 9, 32000 Vukovar

Predmet: IV. Izmjene i dopune Prostornog plana Vukovarsko - srijemske županije
- ispravak zahtjeva, dostavlja se

Sukladno članku 90. Zakona o prostornom uređenju ("NN" 153/13, 65/17), temeljem čl. 56. Zakona o zaštiti i očuvanju kulturnih dobara ("NN" 69/99, 151/03, 157/03, 87/09, 88/10, 61/11, 25/12, 136/12, 157/13, 152/14, 98/15, 44/17) dostavljamo ispravak zahtjeva Konzervatorskoj odjelu u Vukovaru Klasa: 612-08/17-10/0469, Urbroj: 532-04-02-19/2-17-3, od 28. prosinca 2017. g.

Naknadnim uvidom u predmetne spise i nakon telefonskih konzultacija s izrađivačem plana, utvrdili smo da nije nužno ažurirati popis kulturnih dobara prema našim zahtjevima od 28. prosinca 2017. g. nego da je dovoljno ažurirati popis kulturnih dobara prema našim ranijim zahtjevima Klasa: 612-08/15-10/0260, Urbroj: 532-04-02-19/2-15-4, od 10. studenog 2015.

Ostali zahtjevi ostaju nepromijenjeni.



- Dostaviti:
1. Naslovu
 2. Zavod za prostorno uređenje VSŽ
Glagojaska 27, 32100 Vinkovci, e-poštom
 3. Pismohrana, ovdje

Gmail - Pw: Re: IV IID PP VSŽ

https://mail.google.com/mail/u/0/?ui=2&ik=9f6d70ca6&jver=8f8fS...



Županijski zavod <zpvsz@gmail.com>

Fw: Re: IV IID PP VSŽ

stjepan.stakor@zppo.hr <stjepan.stakor@zppo.hr>
Prima: Županijski zavod_VSŽ_Tom <zpvsz@gmail.com>

23. veljače 2018. u 14:17

Original Message

From: Maja Matković
Date: 15.2.2018. 11:59:31
To: stjepan.stakor@zppo.hr
Subject: Re: IV IID PP VSŽ

Dana 14. veljače 2018. u 13:50 Maja Matković <maja.matkovic.vk@gmail.com> je napisao/la:

Poštovani,

U privitku Vam dostavljam kartu vodovodne mreže s malim izmjenama koje su se dogodile na alternativnoj trasi sjeveroistočno od Soljana

položenoj preko šume i koju polažemo uz državnu cestu. Što se tiče projektiranih vodoopskrbnih cjevovoda, možemo reci da su te trase

priložene iz glavnih projekata, a to znači da su to konačne i da se sve stare (ukoliko postoje i ne poklapaju se s ovim trasama iz GP),

moju ukloniti i unijeti ove nove. Trasa Stari Mikancovi-Ivankovo je alternativna trasa vodovodne mreže i bila je položena sjeverno od naselja

Budući da je sada već utvrđena dionica državne brze ceste, alternativnu trasu našeg cjevovoda polažemo uz tu brzu cestu, te se ista,

koja je položena sjeverno od naselja S Mikancovi - Ivankovo, može ukloniti.

LP

Maja Matković

Vinkovački vodovod i kanalizacija d.o.o.

1 od 2

26.2.2018. 11:27

Gmail - Pw: Re: IV IID PP VSŽ

https://mail.google.com/mail/u/0/?ui=2&ik=9f6d70ca6&jver=8f8fS...



FREE Animations for your email Click Here!

Izmjena i dopuna PP VSŽ-vodovodna mreža.dwg
5904K



2 od 2

26.2.2018. 11:27

1.2. ZAHTJEVI ZA IZRADU PLANA SUKLADNO ČLANKU 90. ZAKONA O PROSTORNOM UREĐENJU NA TEMELJU PRIJAŠNJE ODLUKE O IZRADI DONESENE 28.05.2015. GODINE

Prema članku 90. Zakona o prostornom uređenju („Narodne novine“ broj 153/13), nadležnim javnopravnim tijelima dostavljena je dana 15.06.2015. god. Odluka o izradi s pozivom da u roku od 30 dana dostave zahtjeve za izradu Plana koji nisu sadržani u informacijskom sustavu. Sukladno Odluci o izradi, zahtjevi su zatraženi od 87 nadležnih javnopravnih tijela, a svoje zahtjeve dostavilo je 38 nadležnih javnopravnih tijela i to kako slijedi:

1. Ministarstvo pomorstva, prometa i infrastrukture, Uprava pomorske i unutarnje plovidbe, brodarstva, luka i pomorskog dobra, Lučka kapetanija Vukovar, Županijska 62, 32000 Vukovar, 17.06. 2015. god.
2. Državna uprava za zaštitu i spašavanje, Područni ured za zaštitu i spašavanje Vukovar, L. Ružičke 1, 32000 Vukovar, 17.06.2015. god.

NAPOMENA: U izradi IV. IID PPVSŽ korištena je, u međuvremenu donesena, Procjena ugroženosti stanovništva, materijalnih i kulturnih dobara i okoliša od prirodnih i tehničko-tehnoloških katastrofa i velikih nesreća za Vukovarsko-srijemsku županiju ("Službeni vjesnik" VSŽ broj: 12/15).

3. HAKOM, Hrvatska regulatorna agencija za mrežne djelatnosti, Roberta Frangeša Mihanovića 9, 10110 Zagreb, 26.06.2015. god.
4. Općina Trpinja, Općinski načelnik, Gajčanska 1, 32224 Trpinja, 30.06.2015. god.
5. e-mail– Vukovarsko-srijemska županija, Upravni odjel za gospodarstvo, Glagoljaška 27, 32100 Vinkovci, 26.06.2015. god.
6. JANAF, Jadranski naftovod d.d., Sektor razvoja i investicija, Miramarska cesta 24, 10000 Zagreb, 1.07.2015. god. i 20.07.2015. god.

NAPOMENA: Tražena izmjena nije prihvaćena. Predmetni međunarodni naftovod PEOP planiran je Strategijom prostornog razvoja Republike Hrvatske. Brisanje ove kategorije cjevovoda moguća je samo na nivou Strategije prostornog razvoja RH.

7. Uprava za ceste Vukovarsko-srijemske županije, Glagoljaška 4, 32100 Vinkovci, 2.07.2015. god.
8. Hrvatske ceste d.o.o. za upravljanje, građenje i održavanje državnih cesta, Sektor za razvoj i strateško planiranje, Odjel za razvoj i planiranje, Vončinina 3, 10000 Zagreb, 3.07.2015. god.
9. PLINACRO d.o.o., Savska 88a, 10000 Zagreb, 8.07.2015. god.
10. Ministarstvo financija, Uprava za financijsko upravljanje, unutarnju reviziju i nadzor, Sektor za izgradnju i održavanje graničnih prijelaza, 8.07.2015. god.
11. Općina Drenovci, Načelnik, Toljani 1, 32257 Drenovci, 9.07.2015. god. i 16.07.2015. god.
12. Grad Vukovar, Upravni odjel za prostorno uređenje, provedbu dokumenata prostornog uređenja i gradnje i upravljanje gradskom imovinom, Dr. Franje Tuđmana 1, 32000 Vukovar, 9.07.2015. god.
13. HŽ Infrastruktura, Razvoj i investicijsko planiranje, Mihanovićeve 12, 10000 Zagreb, 7.07.2015. god.
14. Općina Andrijaševci, Općinski načelnik, Vinkovačka ulica 6, 32271 Rokovci, 7.07.2015. god.

NAPOMENA: Zahtjevi koji, sukladno Zakonu o prostornom uređenju ("NN" broj: 153/13), nisu predmet izrade Prostornog plana županije, nisu ugrađeni u IV. IID PPVSŽ

15. e-mail – Hrvatske vode, Vodnogospodarski odjel za srednju i donju Savu, Služba zaštite od štetnog djelovanja voda, Ulica grada Vukovara 220, 10000 Zagreb, 10.07.2015. god.
16. INA d.d., SD istraživanje i proizvodnja nafte i plina, Sektor podrške istraživanju i proizvodnji, Avenija V. Holjevca 10, 10000 Zagreb, 13.07.2015. god.
17. Ministarstvo gospodarstva, Uprava za energetiku i rudarstvo, Ulica grada Vukovara 78, 10000 Zagreb, 15.07.2015. god.
18. Ministarstvo zaštite okoliša i prirode, Uprava za zaštitu prirode, Radnička cesta 80, 10000 Zagreb, 15.07.2015. god.
19. Hrvatske šume d.o.o., Uprava šuma Podružnica Vinkovci, Trg bana Josipa Šokčevića 20, 32100 Vinkovci, 15.07.2015. god.
20. Vodovod grada Vukovara d.o.o. za vodoopskrbu i odvodnju, Jana Bate 4, 32010 Vukovar, 16.07.2015. god.
21. Hrvatske vode, Vodnogospodarski odjel za Dunav i donju Dravu, Splavarska 2a, 31000 Osijek, 16.07.2015. god.
22. Javna ustanova Zavod za prostorno uređenje Osječko-baranjske županije, Ribarska 1/II, 31000 Osijek, 17.07.2015. god.
23. Općina Nijemci, Općinski načelnik, Trg kralja Tomislava 6, 32245 Nijemci, 17.07.2015. god.
NAPOMENA: Zahtjevi koji, sukladno Zakonu o prostornom uređenju ("NN" broj: 153/13), nisu predmet izrade Prostornog plana županije, nisu ugrađeni u IV. IID PPVSŽ
24. Općina Lovas, Općinski načelnik, Ante Starčevića 5, 32237 Lovas, 17.07.2015. god.
NAPOMENA: Zahtjevi koji, sukladno Zakonu o prostornom uređenju ("NN" broj: 153/13), nisu predmet izrade Prostornog plana županije, nisu ugrađeni u IV. IID PPVSŽ
25. Ministarstvo kulture, Uprava za zaštitu kulturne baštine, Konzervatorski odjel u Vukovaru, Županijska 5, 32000 Vukovar, 17.07.2015. god.
26. HEP Operator distribucijskog sustava d.o.o., Elektra Vinkovci, Kralja Zvonimira 96, 32100 Vinkovci, 17.07.2015. god.
NAPOMENA: Zahtjevi koji, sukladno Zakonu o prostornom uređenju ("NN" broj: 153/13), nisu predmet izrade Prostornog plana županije, nisu ugrađeni u IV. IID PPVSŽ
27. Plinara istočne Slavonije d.o.o. Vinkovci, Ohridska 17, 32100 Vinkovci, 17.07.2015. god.
28. Grad Vinkovci, Upravni odjel za prostorno uređenje, gradnju i zaštitu okoliša, Kralja Zvonimira 1, 32100 Vinkovci, 20.07.2015. god.
29. Grad Otok, Gradonačelnik, Trg kralja Tomislava 6a, 32252 Otok, 20.07.2015. god.
NAPOMENA: Zahtjevi koji, sukladno Zakonu o prostornom uređenju ("NN" broj: 153/13), nisu predmet izrade Prostornog plana županije, nisu ugrađeni u IV. IID PPVSŽ.
30. Vukovarsko-srijemska županija, Upravni odjel za zdravstvo, Glagoljaška 27, 32100 Vinkovci, 22.07.2015. god.
31. Općina Ivankovo, Općinski načelnik, Bošnjaci 6, 32281 Ivankovo, 23.07.2015. god.
NAPOMENA: Zahtjevi koji, sukladno Zakonu o prostornom uređenju ("NN" broj: 153/13), nisu predmet izrade Prostornog plana županije, nisu ugrađeni u IV. IID PPVSŽ
32. Hrvatske autoceste d.o.o., za upravljanje, građenje i održavanje autocesta, Širolina 4, 10000 Zagreb, 23.07.2015. god.

33. e-mail – Vinkovački vodovod i kanalizacija d.o.o., Dragutina Žanića-Karle 47a, 32100 Vinkovci, 24.07.2015. god.
34. Ministarstvo poljoprivrede, Ulica grada Vukovara 78, 10000 Zagreb, 30.07.2015. god.
35. Republika Hrvatska, Ministarstvo obrane, Uprava za materijalne resurse, Sektor za nekretnine, graditeljstvo i zaštitu okoliša, Trg kralja Petra Krešimira IV 1, 10000 Zagreb, 22.09.2015. god.
36. Plinacro d.o.o., 10000 Zagreb, Savska 88A, 2.10.2015. god.
37. Zračna luka Osijek, društvo s ograničenom odgovornošću za usluge u zračnom prometu, Osijek, Klisa, Vukovarska 67, 31000 Osijek, 19.10.2015. god.
38. Javna ustanova za upravljanje zaštićenim prirodnim vrijednostima Vukovarsko-srijemske županije, Trg Josipa Runjanina 1, 32100 Vinkovci, 4.11.2015. god.

U tijeku izrade Nacrta prijedloga Plana, na temelju pristiglih zahtjeva nadležnih javnopravnih tijela i zahtjeva sadržanih u informacijskom sustavu, utvrđeno je da je, sukladno navedenim razlozima za izmjenu i dopunu Plana u Odluci o izradi Plana, potrebno zatražiti dodatne zahtjeve od nadležnih javnopravnih tijela. Dodatni zahtjevi potraživani su kontinuirano od 29. rujna 2015. godine do 4. veljače 2016. godine od 24. nadležna javnopravna tijela, a zahtjeve je dostavilo 15 nadležnih javnopravnih tijela i to kako slijedi:

1. e-mail – Hrvatski operator prijenosnog sustava d.o.o., Prijenosno područje Osijek, Služba za upravljanje područnom mrežom, Odjel za pogonske analize i poslovnu informatiku, Ulica cara Hadrijana 3, 31000 Osijek, 13.10.2015. god.
2. Vukovarsko-srijemska županija, Upravni odjel za poljoprivredu, šumarstvo i ruralni razvoj, Glagoljaška 27, 32100 Vinkovci, 15.10.2015. god.
3. Grad Vukovar, Gradonačelnik, Dr. Franje Tuđmana 1, 32000 Vukovar, 2.11.2015. god.
4. Vodovod grada Vukovara d.o.o., za vodoopskrbu i odvodnju, Jana Bate 4, 32010 Vukovar, 2.11.2015. god.
5. e-mail – Vukovarsko-srijemska županija, Upravni odjel za prostorno uređenje, gradnju i zaštitu okoliša, Županijska 11, 32000 Vukovar, 5.11.2015. god.
6. Prvo plinarsko društvo – distribucija plina d.o.o., Kardinala Alojzija Stepinca 27, 32000 Vukovar, 10.11.2015. god.
7. Republika Hrvatska, Ministarstvo kulture, Uprava za zaštitu kulturne baštine, Konzervatorski odjel u Vukovaru, Županijska 5, 32000 Vukovar, 11.11.2015. god.
8. Republika Hrvatska, Ministarstvo zaštite okoliša i prirode, Uprava za zaštitu prirode, Radnička cesta 80, 10000 Zagreb, 8.12.2015. god.
9. Ruris d.o.o., M. Gupca 44, 32270 Županja, 15.12.2015. god.
10. Agencija za razvoj Vukovarsko-srijemske županije Hrast d.o.o., Antuna Akšamovića 31, 32100 Vinkovci, 21.12.2015. god.
11. Vukovarsko-srijemska županija, Upravni odjel za gospodarstvo, Glagoljaška 27, 32100 Vinkovci, 8.02.2016. god.

12. e-mail – Vukovarsko-srijemska županija, Upravni odjel za zdravstvo, Glagoljaška 27, 32100 Vinkovci, 8.02.2016. god.
13. Vukovarsko-srijemska županija, Upravni odjel za obrazovanje i šport, Glagoljaška 27, 32100 Vinkovci, 12.02.2016. god.
14. Vukovarsko-srijemska županija, Upravni odjel za obrazovanje i šport, Županijska 9, 32000 Vukovar, 15.02.2016. god.
15. Eko-sustav d.o.o., 32000 Vukovar, Županijska 9, 18.02.2016. god.

1.3. OČITOVANJA / MIŠLJENJA / PRIMJEDBE SA STRUČNE RASPRAVE U TIJEKU IZRADE NACRTA PRIJEDLOGA PLANA U 2016. GODINI

U tijeku izrade Nacrta prijedloga Plana, dana 5. svibnja 2016. godine, u Velikoj vijećnici Vukovarsko-srijemske županije, Vukovar, Županijska 9, na uvid je stavljen Nacrt prijedloga u izradi Plana, te je zatraženo očitovanje o tome kako su zahtjevi javnopravnih tijela ugrađeni u isti. Očitovanje je dostavilo 11 nadležnih javnopravnih tijela i to kako slijedi:

1. Vukovarsko-srijemska županija, Upravni odjel za prostorno uređenje, gradnju i zaštitu okoliša, Županijska 11, 32000 Vukovar, 2.05.2016. god.
2. Vinkovački vodovod i kanalizacija d.o.o., 32100 Vinkovci, Dragutina Žanića-Karle 47A, 5.05.2016. god.
3. e-mail - Komunalac d.o.o., 32270 Županja, Veliki kraj 132, 6.05.2016. god.
4. e-mail – Vukovarsko-srijemska županija, Upravni odjel za gospodarstvo, Glagoljaška 27, 32100 Vinkovci, 6.05.2016. god.
5. e-mail - Komunalac d.o.o., Sajmište 174, 32000 Vukovar, 9.05.2016. god.
6. Vodovod grada Vukovara d.o.o., za vodoopskrbu i odvodnju, Jana Bate 4, 32010 Vukovar, 9.05.2016. god.
7. Vinkovački vodovod i kanalizacija d.o.o., 32100 Vinkovci, Dragutina Žanića-Karle 47A – Luka Kosmat, dipl.ing.građ., 9.05.2016. god.
8. Vukovarsko-srijemska županija, Upravni odjel za prostorno uređenje, gradnju i zaštitu okoliša, Županijska 11, 32000 Vukovar, 10.05.2016. god.
9. e-mail INA-INDUSTRIJA NAFTE d.d., SD istraživanja i proizvodnje nafte i plina, Sektor za razradu polja, Služba za odnose s državnom i lokalnom upravom za IPNP, Avenija V. Holjevca 10, 10000 Zagreb, 11.05.2016. god.
10. e-mail - Vukovarsko-srijemska županija, Upravni odjel za poljoprivredu, šumarstvo i ruralni razvoj, Odsjek za navodnjavanje i detaljnu melioracijsku odvodnju, Glagoljaška 27, 32100 Vinkovci, 13.05.2016. god.
11. e-mail - Hidroprojekt-ing d.o.o., 10000 Zagreb, Draškovićeve 35, 26.07.2016. god.

1.4. NAKNADNO DOSTAVLJENI ZAHTJEVI ZA IZRADU PLANA U 2016. I 2017. GODINI

1. e-mail – Fond za razminiranje Vukovarsko-srijemske županije, 32000 Vukovar, Županijska 9, 9.06.2016. god.
2. e-mail – Aerodrom Sopot d.o.o., 32100 Vinkovci, Bana Jelačića 1, 1.07.2016. god.
3. Grad Vinkovci, Upravni odjel za prostorno uređenje, gradnju i zaštitu okoliša, 32100 Vinkovci, Kralja Zvonimira 1, 19.08.2016. god.
4. Komunalac d.o.o., 32270 Županja, Veliki kraj 132, 11.11.2016. god.
5. e-mail - Hidroprojekt-ing d.o.o., 10000 Zagreb, Draškovićeve 35/1, 16.11.2016. god.
6. Grad Vukovar, 32000 Vukovar, Dr. Franje Tuđmana 1, 9.12.2016. god.
7. Vukovarsko-srijemska županija, Upravni odjel za obrazovanje i šport, 32000 Vukovar, Županijska 9, 20.01.2017. god.
8. Županijski savez športova Vukovarsko-srijemska županija, 32100 Vinkovci, H.D. Genschera 10B, 7.02.2017. god.

1.2. ZAHTJEVI ZA IZRADU PLANA SUKLADNO ČLANKU 90. ZAKONA O PROSTORNOM UREĐENJU NA TEMELJU PRIJAŠNJE ODLUKE O IZRADI DONESENE 28.05.2015. GODINE

Zaprimljeno: 17.06.2015.




 REPUBLIKA HRVATSKA
 MINISTARSTVO POMORSTVA, PROMETA
 I INFRASTRUKTURE
 UPRAVA POMORSKE I UNUTARJNE PLOVIDBE,
 BRODARSTVA, LUKA I POMORSKOG DOBRO
 LUČKA KAPETANJA VUKOVAR
 Vukovar, Županijska 62
 tel. 032 441-644, 441-538, fax. 441-539

KLASA: 345-01/15-09/07
 URBROJ: 530-03-4-4-3-15-2
 Vukovar, 16. lipnja 2015. godine

VUKOVARSKO-SRIJEMSKA ŽUPANIJA
 UPRAVNI ODJEL ZA PROSTORNO UREĐENJE,
 GRADNJU I ZAŠTITU OKOLIŠA

PREDMET: IV. Izmjena i dopuna Prostornog plana Vukovarsko-srijemske županije
 - zahtjevi, dostavljaju se

Veza: Vaš broj: Klasa: 350-02/15-03/10, URBROJ: 2196/1-14-01-15-2 od 15. lipnja 2015. g.

Poštovani,

Lučka kapetanija Vukovar nema nikakvih posebnih zahtjeva u pogledu Izmjena i dopuna Prostornog plana Vukovarsko-srijemske županije.

Skrećemo pažnju na primjenu Zakona o plovidbi i lukama unutarnjih voda ("Narodne novine" broj 109/07, 132/07, 51/13 i 152/14), Pravilnika o plovidbi na unutarnjim vodama ("Narodne novine" broj 138/08, 8/10, 74/10, 8/11, 39/12) te podzakonskih akata, kao i sve aktivnosti koje mogu utjecati na nesmetano odvijanje plovidbe.

S poštovanjem,


 LUČKI KAPETAN
 Ivan Barović, dipl.ing.prometa

Zaprimljeno: 17.06.2015.


 REPUBLIKA HRVATSKA
 DRŽAVNA UPRAVA ZA ZAŠTITU I SPAŠAVANJE
 PODRUČNI URED ZA ZAŠTITU I SPAŠAVANJE
 VUKOVAR

KLASA: 350-02/15-01/19
 URBROJ: 543-19-01-15-2
 Vukovar, 15. lipnja 2015. godine

VUKOVARSKO-SRIJEMSKA ŽUPANIJA
 Upravni odjel za prostorno uređenje,
 gradnju i zaštitu okoliša
 Županijska 9
 Vukovar

Predmet: IV Izmjena i dopuna prostornog plana
 - zahtjevi zaštite i spašavanja, dostavljaju se

Veza: vaša KLASA: 350-01/15-03/10, URBROJ: 2196/1-14-01-15-2 od 15. lipnja 2015. godine

U svezi Vašeg gore navedenog dopisa, dostavljamo sljedeće zahtjeve zaštite i spašavanja:

- IV izmjene i dopune PPU moraju biti usklađene s člancima: 13., 14., 15., od 17. do 38., Pravilnika o mjerama zaštite od elementarnih nepogoda i ratnih opasnosti u prostornom planiranju i uređivanju prostora («NN» broj 29/83, 36/085 i 42/86.) i
- Ugraditi Zahtjeve zaštite i spašavanja iz Procjene ugroženosti stanovništva, materijalnih i kulturnih dobara od djelovanja prirodnih i tehničko-tehnoloških nesreća i katastrofa te ratnih djelovanja i terorizma za Vukovarsko-srijemsku županiju (veljača 2009. godine), jer su isti sastavni dio prostornih planova (čl. 6. Stavak 3. Pravilnika o metodologiji za izradu procjena ugroženosti i planova zaštite i spašavanja, «NN» broj 30/14 i 67/14).

Propisi na kojima temeljima naše „Zahtjeve“:

- Zakon o zaštiti i spašavanju («NN» broj 174/04, 79/07, 38/09 i 127/10)
- Pravilnik o metodologiji za izradu procjena ugroženosti i planova zaštite i spašavanja («NN» broj 30/14 i 67/14),
- Pravilnik o uzbunjivanju stanovništva («NN» broj 47/06 i 110/11),
- Pravilnik o mjerama zaštite od elementarnih nepogoda i ratnih opasnosti u prostornom planiranju i uređivanju prostora («NN» broj 29/83, 36/085 i 42/86).

S poštovanjem,

Dostaviti (redovnom poštom):
 1. Naslova i
 2. Pismobranu, ovdje


 PROČELNIK
 Zdenko Lovrić, dipl. ing.

Zaprimljeno: 17.06.2015.


 HAKOM

KLASA: 350-05/15-01/259
 URBROJ: 376-10/KČ-15-2 (HP)
 Zagreb, 18. lipnja 2015.

Republika Hrvatska
 Vukovarsko - Srijemska županija
 Upravni odjel za prostorno uređenje,
 gradnju i zaštitu okoliša
 Županijska 11
 32000 Vukovar

Predmet: Vukovarsko - Srijemska županija
 IV. IZMJENE I DOPUNE PPU VUKOVARSKO SRIJEMSKJE ŽUPANIJE
 zahtjevi – smjernice za izradu

Veza: Vaš dopis KLASA: 350-02/15-03/10, URBROJ: 2196/1-14-01-15-2 od 15. lipnja 2015.

Poštovani,

temeljem vašega zahtjeva obavještavamo vas da je prema odredbi čl. 3. Zakona o elektroničkim komunikacijama (NN br. 73/08, 90/11, 133/12, 80/13 i 71/14; dalje: ZEK), elektronička komunikacijska infrastruktura, obavljanje djelatnosti elektroničkih komunikacijskih mreža i usluga, prostorno planiranje, gradnja, održavanje, razvoj i korištenje elektroničkih komunikacijskih mreža, elektroničke komunikacijske infrastrukture i druge povezane opreme te upravljanje i uporaba radiofrekvencijskog spektra, adresnog i brojevnog prostora, kao prirodno ograničenih općih dobara, od interesa su za Republiku Hrvatsku i da se prema odredbi iz čl. 25. st. 2. ZEK-a elektronička komunikacijska infrastruktura mora planirati u dokumentima prostornog uređenja. Temeljem odredbi čl. 25. st. 3. ZEK-a, Hrvatska regulatorna agencija za mrežne djelatnosti (dalje: HAKOM) u postupku donošenja dokumenata prostornog uređenja donosi prethodno mišljenje kojim se potvrđuje da se dokumentom prostornog uređenja uređuje gradnja elektroničke komunikacijske infrastrukture i druge povezane opreme u skladu s pravilnicima ZEK-a i u skladu s mjerilima razvoja elektroničke komunikacijske infrastrukture i druge povezane opreme koja je propisana Uredbom Vlade Republike Hrvatske (Uredba o mjerilima razvoja elektroničke komunikacijske infrastrukture i druge povezane opreme, NN br. 131/12). Također, temeljem odredbi iz čl. 25. st. 9. ZEK-a HAKOM utvrđuje i izdaje zahtjeve i mišljenja u postupku izrade i donošenja dokumenata prostornog uređenja.

Sukladno odredbama iz čl. 72. Zakona o prostornom uređenju (NN br. 153/13) prostorni plan županije određuje koridore infrastrukture županijskog značaja dakle i koridore elektroničke komunikacijske infrastrukture. U skladu s prethodno navedenim zakonskim odredbama predmetni PPU treba sadržavati smjernice za izgradnju nove i rekonstrukciju/širenje postojeće elektroničke komunikacijske infrastrukture kako slijedi:

Novu elektroničku komunikacijsku infrastrukturu za pružanje javnih komunikacijskih usluga putem elektroničkih komunikacijskih vodova, odrediti planiranjem koridora primjenjujući sljedeća načela:

- za velike gradove, gradove i naselja gradskog obilježja: podzemno u zoni pješačkih staza ili zelenih površina;

- za ostala naselja: podzemno i/ili nadzemno u zoni pješačkih staza ili zelenih površina;
- za međunarodno, magistralno i međumjesno povezivanje: podzemno slijedeći koridore prometnica ili željezničkih pruga. Iznimno kada je to moguće, samo radi bitnog skraćivanja trasa, koridor se može planirati i izvan koridora prometnica ili željezničkih pruga vodeći računa o pravi vlasništva.

Za izgrađenu elektroničku komunikacijsku infrastrukturu za pružanje javnih komunikacijskih usluga putem elektroničkih komunikacijskih vodova, planirati dogradnju, odnosno rekonstrukciju te eventualno proširenje radi implementacije novih tehnologija i/ili kolokacija odnosno potreba novih operatera, vodeći računa o pravi zajedničkog korištenja od strane svih operatera.

Novu elektroničku komunikacijsku infrastrukturu za pružanje komunikacijskih usluga putem elektromagnetskih valova, bez korištenja vodova, odrediti planiranjem postave baznih stanica i njihovih antenskih sustava na antenskim prihvatacima na izgrađenim građevinama i rešetkastim i/ili jednodijevnim stupovima u gradovima, naseljima i izvan njih, bez detaljnog definiranja (točkastog označavanja) lokacija različito za:

- gradove i gusto naseljena područja ili njihove dijelove i to posebno za brdovita i posebno za ravništa područja;
- ostala naselja i to posebno za brdovita i posebno za ravništa područja;

vodeći računa o mogućnosti pokrivanja tih područja radijskim signalom koji će se emitirati radijskim sustavima smještenim na te antenske prihvate (zgrade i/ili stupove) uz načelo zajedničkog korištenja od strane svih operatera-koncesionara, gdje god je to moguće.

Prostorni planovi ne smiju sadržavati nazive tvrtki (operatera), uređaja i nazivlja kojima bi se moglo narušiti pravo na ravnopravno tržišno natjecanje.

Podatke o postojećoj elektroničkoj komunikacijskoj infrastrukturi u zoni obuhvata plana kao i podatke o pokrivenosti područja radijskim signalom operatera pokretnih komunikacija, projektant-planer prikuplja od nadležnog ureda za katastar, operatera za pružanje elektroničkih komunikacijskih usluga uz uporabu radiofrekvencijskog spektra i operatera za pružanje elektroničkih komunikacijskih usluga putem elektroničkih komunikacijskih vodova. Popis u privitku. Prije prihvaćanja konačnog prijedloga PPU-a, nositelj izrade dužan je pribaviti mišljenje HAKOM-a.

S poštovanjem,

HRVATSKA REGULATORNA AGENCIJA I NATELJI
 ZA MREŽNE DJELATNOSTI
 Roberta Frangića Mihanovića 9
 10000 ZAGREB, mr.sc. Mario Weber

Privitak (1)
 1. Popis operatera
 Dostaviti:
 1. Naslova preporučeno

2

POPIS OPERATORA ZA PRUŽANJE ELEKTRONIČKIH KOMUNIKACIJSKIH USLUGA PITEM ELEKTRONIČKIH KOMUNIKACIJSKIH VOĐOVA

BR.	NAZIV OPERATORA	ADRESA	POSREDOVANJE	POSREDOVANJE	POSREDOVANJE	POSREDOVANJE	POSREDOVANJE	POSREDOVANJE	POSREDOVANJE
1.	HRVATSKI TELEKOM d.d. Regija 1	Kopaska 2, Vukovska 19	10000 Zagreb	01149 8658	Marijana Tuđman	HR:po@hrt.hr	HR:po@hrt.hr	HR:po@hrt.hr	HR:po@hrt.hr
2.	HRVATSKI TELEKOM d.d. Regija 2	Narodnog domaćinstva 28, K.A. Stjepana 80	52000 Pazin	025262177	Koča Lukić	HR:po@hrt.hr	HR:po@hrt.hr	HR:po@hrt.hr	HR:po@hrt.hr
3.	HRVATSKI TELEKOM d.d. Regija 3	Ulica grada Vukovana 269 d, Bani 75a, Zagreb	10000 Zagreb	0114327000	Aljoša Šturm	HR:po@hrt.hr	HR:po@hrt.hr	HR:po@hrt.hr	HR:po@hrt.hr
4.	HRVATSKI TELEKOM d.d. Regija 4	Trg Hrvatske brotnice zapadne 8/II, A. Kraljica Mislavica 13	10010 Zagreb	U: 011 5492 310 F: 011 5492 010	Davor Hrdina	HR:po@hrt.hr	HR:po@hrt.hr	HR:po@hrt.hr	HR:po@hrt.hr
5.	HRVATSKI TELEKOM d.d. Regija 5	Ulica grada Vukovana 269 d, Bani 75a, Zagreb	10000 Zagreb	021442830	Zeljko Parnac	HR:po@hrt.hr	HR:po@hrt.hr	HR:po@hrt.hr	HR:po@hrt.hr
6.	HRVATSKI TELEKOM d.d. Regija 6	Ulica grada Vukovana 269 d, Bani 75a, Zagreb	10000 Zagreb	081462 711	Aljoša Šturm	HR:po@hrt.hr	HR:po@hrt.hr	HR:po@hrt.hr	HR:po@hrt.hr
7.	HRVATSKI TELEKOM d.d. Regija 7	Ulica grada Vukovana 269 d, Bani 75a, Zagreb	10000 Zagreb	011 492 591	Zeljko Parnac	HR:po@hrt.hr	HR:po@hrt.hr	HR:po@hrt.hr	HR:po@hrt.hr
8.	HRVATSKI TELEKOM d.d. Regija 8	Ulica grada Vukovana 269 d, Bani 75a, Zagreb	10000 Zagreb	U: 011 4691 508 F: 011 4691 448	Infrastruktura@vnet.hr	HR:po@hrt.hr	HR:po@hrt.hr	HR:po@hrt.hr	HR:po@hrt.hr

POPIS KONCESIONARA ZA PRUŽANJE ELEKTRONIČKIH KOMUNIKACIJSKIH USLUGA UZ UPORABU RF SPECTRA

BR.	NAZIV KONCESIONARA	ADRESA	POSREDOVANJE	POSREDOVANJE	POSREDOVANJE	POSREDOVANJE	POSREDOVANJE	POSREDOVANJE	POSREDOVANJE
1.	TELECOM d.o.o.	Ulica grada Vukovana 269d, ZAGREB	10000 Zagreb	0114327346	Marijana Tuđman	HR:po@hrt.hr	HR:po@hrt.hr	HR:po@hrt.hr	HR:po@hrt.hr
2.	HRVATSKI TELEKOM d.d.	Ulica grada Vukovana 269d, ZAGREB	10000 Zagreb	0955328346	Koča Lukić	HR:po@hrt.hr	HR:po@hrt.hr	HR:po@hrt.hr	HR:po@hrt.hr
3.	VIPNET d.o.o.	Vrta put 1, ZAGREB	10000 Zagreb	09114691810	Davor Hrdina	HR:po@hrt.hr	HR:po@hrt.hr	HR:po@hrt.hr	HR:po@hrt.hr

REPUBLIKA HRVATSKA
VUKOVARSKO-SRIJEMSKA ŽUPANIJA
OPĆINA TRPINJA
OPĆINSKI NAČELNIK
KLASA: 350-02/15-01/04
URBROJ: 2196-08-03-15-2
Trpinja, 24. lipnja 2015.

Zaprimljeno: 30. 06. 2015.

VUKOVARSKO-SRIJEMSKA ŽUPANIJA
Upravni odjel za prostorno uređenje,
gradnju i zaštitu okoliša
Županijska 9
32000 Vukovar

Predmet: IV. izmjena i dopuna Prostornog plana Vukovarsko-srijemske županije
- Očitovanje, dostavlja se

Veza Vaš dopis: KLASA: 350-02/15-03/10, URBROJ:2196/1-14-01-15-2 od 15. lipnja 2015.

Uvidom u Odluku o izradi IV. Izmjena i dopuna Prostornog plana Vukovarsko-srijemske županije KLASA: 350-02/15-01/03, URBROJ: 2196/1-03-15-2 od 28. svibnja 2015. priloženu Vašem gore navedenom dopisu, obavijestavam Vas kako, u dijelovima koji su predmet izrade predmetnih izmjena i dopuna Prostornog plana Vukovarsko-srijemske županije, Općina Trpinja nema zahtjeva.

S poštovanjem,

OPĆINSKI NAČELNIK
Miroslav Palić, ing.



Goran Lazarević

Pošiljatelj: Saša Dević (sasa.devic@vuzt.hr)
Poslano: 28. lipnja 2015. 13:50
Primalac: goran.lazarevic@vuzt.hr
Predmet: IV izmjena i dopuna Prostornog plana VSŽ
Privici: image001.jpg, image002.jpg

Poštovani,

temeljem dopisa klasa:350-02/15-03/10 Urbroj: 2196/1-14-01-15-2 od 15. lipnja, 2015. u kojem tražite dostavu zahtjeva za uključivanjem u PPSV2, mišljenja smo da bi u isti trebalo uključiti (barem u opisanom dijelu) aktivnosti istraživanja i eksploatacije mineralnih sirovina (svih, prema Zakonu o rudarstvu) na cijelom prostoru županije (naravno, tamo gdje nema nekih drugih ograničenja). Isto tako, kad je riječ o obnovljivim izvorima energije, mišljenja smo da bi se u opisanom dijelu trebali zadržati na takvom općem nazivu koji je dovoljno širok da obuhvaća sve vrste OIE (bez navođenja u zagradama „npr. sunce, vjetar i sl...“ kao što je to sada slučaj.) i cijelo područje županije.

Posebice treba uzeti u obzir geotermalni potencijal na području općine B. Greda, gospodarska zona Krčevine i to baš na tim žesticama.


Dakle, predlažemo za ove dvije stvari (mineralne sirovine i OIE) planiranje istraživanja i eksploatacije na cijelom prostoru županije i bez taksativnog navođenja (koje može suziti mogućnosti i kasnije uzrokovati probleme) – naravno sve sukladno pravilima struke i zakona.

S poštovanjem,

mr.sc. Saša Dević
Pomoćnik pročelnika
Vukovarsko-srijemska županija
Glagačeva 27, 32 100 Vinkovci
E-mail: sasa.devic@vuzt.hr
Tel. 032 344 042

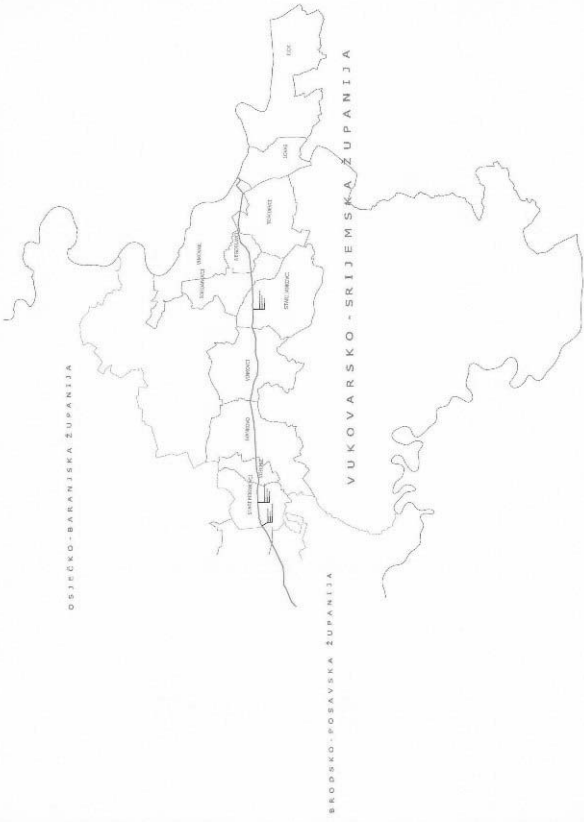


IV. Izmjene i dopune Prostornog plana Vukovarsko-srijemske županije - Obvezni prilozi



Zaprimljeno: 22.07.2015.

JADRANSKI NAFTOVOD dioničko društvo
Mramorna cesta 24, HR-10000 Zagreb, PP 200
tel: +385 (0) 3130-889, fax: +385 (0) 3005-582
OIB: 8919112265, e-mail: jnanaf@jnanaf.hr, www.jnanaf.hr



SEKTOR RAZVOJA I INVESTICIJA Zagreb, 29. lipnja 2015.
Naš znak i broj: 1-2.4.-365/15
Vaš znak i broj: 350-02/15-03/10

REPUBLIKA HRVATSKA
VUKOVARSKO-SRIJEMSKA ŽUPANIJA
Upravni odjel za prostorno uređenje,
gradnju i zaštitu okoliša

Županijska 9
32000 Vukovar

PREDMET: IV Izmjene i dopune Prostornog plana Vukovarsko-srijemske županije
- podaci o razvojnim planovima, dostavlja se

Temeljem vašeg poziva, dostavljamo Vam podatke o postojećoj trasi, te o razvojnim planovima Jadranskog naftovoda.

Tvrtka JANAF d.d. na području Vukovarsko-srijemske županije planira izgradnju:
- međunarodnog naftovoda PEOP (Pan European Oil Pipeline)
- višenamjenskih međunarodnih produktovoda za naftne derivata, a u svrhu povezivanja proizvođača i potrošača produktovodima kao najsigurnijim načinom transporta nafte i njenih derivata

Svi cjevovodi planiraju se graditi unutar koridora postojećeg cjevovoda JANAF-a, kao što je prikazano u grafičkom prilogu, u skladu s važećim propisima i pravilima struke, što konkretno znači sljedeće:

- zaštitna zona naftovoda je 100 m lijevo i desno od osi cjevovoda
- zona opasnosti, unutar koje je zabranjena svaka gradnja bez suglasnosti vlasnika cjevovoda, iznosi 30 m lijevo i desno od osi cjevovoda

U grafičkom prilogu prikazano je područje mjerne stanice Sotin, kao i blok stanica duž trase naftovoda.

Za dodatne informacije tijekom izrade plana možete se obratiti na tel.: 01/3039 477 Sanja Stanić Oršanić, dipl.ing.arch.

S poštovanjem!

Direktor Sektora razvoja i investicija:

JADRANSKI NAFTOVOD
dioničko društvo
10
ZAGREB

Prilog: - CD s grafičkim prikazom
Dostavlja: Naslovu
Arhiva

Jadranski naftovod, dioničko društvo
Tigrovski naselje u Zagrebu, MBS: 390119427
Temeljni kapital: 2.811.442,400,00 kuna, podijeljen u
1.007.850 udjela od po 2,80 kuna, vrijednosti 2.800,00 kn
Upravni: Džepić Križančić predsjednik, Jakić Vlastović
član, Štula Saček član; Predsjednik: ND Marija Bilman

Poslovna banka:
Zagrebačka banka d.d., Zagreb
Hrvatska odgojna banka d.d., Zagreb
Pionirska banka d.d., Zagreb
Raiffeisenbank Austria d.d., Zagreb
Esis & Sastavni diove Bank d.d., Zagreb

HR0729600301101377987
HR02363021100017632
HR023640001100025899
HR023640021100033953
HR034020001100058296



Zaprimljeno: 20.07.2015.

JADRANSKI NAFTOVOD dioničko društvo
Mramorna cesta 24, HR-10000 Zagreb, PP 200
tel: +385 (0) 3130-889, fax: +385 (0) 3005-582
OIB: 8919112265, e-mail: jnanaf@jnanaf.hr, www.jnanaf.hr



Zaprimljeno: 22.07.2015.

UPRAVA ZA CESTE
VUKOVARSKO-SRIJEMSKA ŽUPANIJE

VINKOVCI, Glagoljaška 4, Tel: 032/331-044, 331-007 Tel/Fax: 032/332-454
www.zuc-vk.hr, E-mail: zupajnska-uprava-za-ceste@vk.hinet.hr
Žiro račun: 2340009-1110076239 MB: 1266626 OIB: 5682360771

SEKTOR RAZVOJA I INVESTICIJA Zagreb, 17. srpnja 2015.
Naš znak i broj: veza-1-2.4.-365/15
Vaš znak i broj: 350-02/15-03/10

REPUBLIKA HRVATSKA
VUKOVARSKO-SRIJEMSKA ŽUPANIJA
Upravni odjel za prostorno uređenje,
gradnju i zaštitu okoliša

Županijska 9
32000 Vukovar

PREDMET: IV Izmjene i dopune Prostornog plana Vukovarsko-srijemske županije
- podaci o razvojnim planovima, dostavlja se

Vežano na naše prethodno dostavljene od 19. lipnja 2015., te obzirom na promjenu u razvojnim planovima JANAF-a, koji su uslijedili tijekom postupka izrade Strategije prostornog razvoja molimo da se iz dostavljenih podataka izostavi planirani međunarodni naftovod PEOP, kako iz tekstualnog, tako i iz grafičkog dijela plana. Prema novim okolnostima posljednjih godina na naftnom tržištu, JANAF više ne sudjeluje u pripremama projekta PEOP.

Za dodatne informacije tijekom izrade plana možete se obratiti na tel.: 01/3039 477 Sanja Stanić Oršanić, dipl.ing.arch.

S poštovanjem!

Direktor Sektora razvoja i investicija:

Hrvoje Karadžić

JADRANSKI NAFTOVOD
dioničko društvo
10
ZAGREB

Dostavlja: Naslovu
Arhiva

Jadranski naftovod, dioničko društvo
Tigrovski naselje u Zagrebu, MBS: 390119427
Temeljni kapital: 2.811.442,400,00 kuna, podijeljen u
1.007.850 udjela od po 2,80 kuna, vrijednosti 2.800,00 kn
Upravni: Džepić Križančić predsjednik, Jakić Vlastović
član, Štula Saček član; Predsjednik: ND Marija Bilman

Poslovna banka:
Zagrebačka banka d.d., Zagreb
Hrvatska odgojna banka d.d., Zagreb
Pionirska banka d.d., Zagreb
Raiffeisenbank Austria d.d., Zagreb
Esis & Sastavni diove Bank d.d., Zagreb

HR0729600301101377987
HR02363021100017632
HR023640001100025899
HR023640021100033953
HR034020001100058296

KLASA: 350-02/15-03/06
URBROJ: 2188/1-06-03/1-15-2
Vinkovci, 30. lipanj 2015.g.

REPUBLIKA HRVATSKA
VUKOVARSKO-SRIJEMSKA ŽUPANIJA
Upravni odjel za prostorno uređenje
gradnju i zaštitu okoliša

PREDMET: IV Izmjene i dopune Prostornog plana Vukovarsko-srijemske županije

Sukladno Vašem zahtjevu zaprimljenog dana 16. lipnja 2015. godine dostavljamo vam tražen podatke i smjernice potrebne za izradu IV Izmjena i dopuna Prostornog plana Vukovarsko-srijemske županije vezane za županijske i lokalne ceste pod upravljanjem Uprave za ceste Vukovarsko-srijemske županije.

1. Prostornim planom osigurati dovoljnu širinu koridora za potrebe modernizacije i rekonstrukcije županijskih i lokalnih cesta.
2. Na svim mjestima križanja županijskih i lokalnih cesta i višenamjenskog kanala Dunav-Sava potrebno je predvidjeti izgradnju mostova i /ili izmicanje trasa postojećih cesta.
3. Na svim mjestima križanja županijskih i lokalnih cesta s budućim brzim cestama i obilaznicama planirati vrstu raskrižja prema smjernicama izdanih od strane upravitelja planiranih prometnica sukladno Zakonu o cestama (NN 24/11).
4. Buduće koridore komunalne infrastrukture i ostalih tipova vodova i instalacija planirati izvan cestovnog zemljišta.

U prilogu dopisa Vam dostavljamo CD sa digitalnim prilogima: popis županijskih i lokalnih cesta sa dužinama i vrstom kolnika i kartu razvrstanih cesta na području Vukovarsko-srijemske županije u mjerilu 1:100 000 sukladno odluci o razvrstavanju javnih cesta (NN 66/15).

S poštovanjem!

RAVNATELJ:
Željko Galić, dipl. oec.



IV. Izmjene i dopune Prostornog plana Vukovarsko-srijemske županije - Obvezni prilozi

POPIS ŽUPANIJSKIH CESTA

VUKOVARSKO - SRIJEMSKJE ŽUPANIJE

Sukladno Odluci o razvrstavanju javnih cesta NN 66/2015 od 28.05.2015.g.

Broj ceste	Opis ceste	Dužina (km)	Vrsta kolnika (km)		
			asfalt	tucanik	zemlja
4111	Vera (L44086) - Bobola - Pačetin - D55	15,136	15,136		
4121	D518 - Laslovo - Korod - Z4148	7,567	7,567		
4122	Silaš (L44083) - Korod (Z4121)	3,550	3,550		
4133	Kolinci (Z4133) - Stan Miklavci (D46)	1,584	1,584		
4134	Gaboš (D518) - Ostrovo - D55	9,133	9,133		
4135	Tordinci (Z4148) - Z4134	3,276	3,276		
4136	Nuštar (D55) - Cerić - A.G. Grada Vukovara	3,914	3,914		
4137	Nuštar (D55) - Bogdanovci - A.G. Grada Vukovara	9,454	9,454		
4148	Vrbača (Z4133) - Markušica - Tordinci - Z4111	17,851	11,304	6,547	
4149	Karadžičevo (L46059) - Jarmina (D518)	5,390	5,390		
4150	A.G. Grada Vukovara - Petrovci - St. Jankovci - D46	9,106	9,106		
4166	Vodinci (D46) - Retkovi - Andrijaševci (Z4170)	13,182	13,182		
4167	Ivankovo (D46) - Retkovi - Prikovci - Siškovi - Cerna (Z4170)	19,004	19,004		
4170	A.G. Grada Vukovara - Cerna - Gradiste - Županja (D55)	28,502	28,502		
4172	A.G. Grada Vukovara - Privlaka - Otok - Vrbanja - Gunja (D214)	48,400	48,400		
4173	A.G. Grada Vukovara - Tovarnik (D46)	13,059	13,059		
4174	Opalovac (D2) - Lovas - Z4173	6,692	6,692		
4192	Rokovi (Z4170) - A.G. Grada Vukovara	2,017	2,017		
4193	A.G. Grada Vukovara - Privlaka (Z4172)	3,576	3,576		
4194	D46 - N. Jankovci - Z4172	5,477	2,200	3,277	
4195	Svinjarevi (L46028) - D57	1,726	1,726		
4196	D57 - Berak - Čakovci - Mikuševci - Z4173	14,699	14,699		
4197	Čakovci (Z4196) - Sidaki Banovci (D46)	3,200	3,200	2,406	
4198	Lovas (Z4174) - Bapska - Sarrengrad (D2)	14,381	7,179		7,202
4199	Ilok (Z4200) - gr. R. Srbije	6,200	6,200		
4200	Ilok - D2 - D2	4,100	4,100		
4202	Bartolovci (D525) - A.G. Grada Slavonski Brod - Gačin - Strojinci - St. Miklavci (D48)	4,968	4,968		
4218	D. Andrijevi (Z4202) - Divoševci - V. Kapanica - Gundišinci - B. Greda - Štitar - Z4170	18,134	18,134		
4221	Cerna (Z4170) - Babina Greda (Z4218)	14,837	14,837		
4222	Gradiste (Z4170) - D55	2,118	2,118		
4223	Otok (Z4172) - Bošnjaci (D214)	16,300	6,445	9,855	
4224	Otok (Z4172) - Njemci (D57)	12,185	12,185		
4225	Z4224 - D. Novo Selo	2,790	2,790		
4229	Rošnjaci (D214) - Z4172	12,495	2,334	10,161	
4230	D214 - Soljani - Strojinci - G.P. Strojinci (gr. R. Srbije)	28,256	28,256		
4231	Z4172 - Đurici - Račinovci - Z4230	18,949	8,254	10,695	
4232	Rajevo Selo (L46053) - D214	2,561	2,561		
4233	Tovarnik (D46) - Njemci (D57)	10,541	4,643	5,898	
4234	Cvor Lipovac (A3) - Z4230	22,900		22,900	
Ukupno:		435,846	356,705	38,144	40,977

POPIS LOKALNIH CESTA

VUKOVARSKO - SRIJEMSKJE ŽUPANIJE

Sukladno Odluci o razvrstavanju javnih cesta NN 66/2015 od 28.05.2015.g.

Broj ceste	Opis ceste	Dužina (km)	Vrsta kolnika (km)		
			asfalt	tucanik	zemlja
44096	D213 - Vera (Z4111)	3,683	3,683		
44114	L44083 - Celije - Bobola (Z4111)	6,277	6,277		
46001	L44114 - Ludvinci - Tordinci (Z4148)	6,476	2,386	4,090	
46002	Bobola (Z4111) - Trpinje (D2)	3,335	1,465	2,070	
46003	D2 - Borovo (D519)	6,235	1,385	4,850	
46004	Z4111 - A.G. Grada Vukovara	2,078		2,078	
46005	A.G. Grada Vukovara - Břasadin (D55)	2,257	0,491	1,766	
46013	Petrovci (Z4150) - Negotijaci - A.G. Grada Vukovara	10,439	1,843	8,596	
46014	A.G. Grada Vukovara - Grabovo - Čakovci (Z4196)	6,751	2,411	4,340	
46015	L46014 - Mikuševci (Z4196)	2,499	1,093	1,406	
46016	Z4173 - D2	2,176	2,176		
46017	Prikovci (Z4167) - B. Greda (D520)	14,500	3,390	11,110	
46018	Cerna (Z4170) - želj. kolodvor	1,040	1,040		
46020	Gradiste (Z4170) - želj. kolodvor	0,593	0,593		
46023	D55 - Privlaka (Z4193)	5,935	0,695	5,240	
46026	Z4172 - Deletovci (D57)	14,802	14,802		
46027	Srijemske Laze (D46) - L46028	3,718	3,718		
46028	Svinjarevi (Z4195) - Slakovci (D46)	3,962	3,962		
46029	Slakovci (D46) - želj. kolodvor	0,789	0,789		
46030	Oroik (D46) - L46028	4,880	1,185	3,705	
46031	Čakovci (Z4196) - D46	4,683		4,683	
46032	D46 - Vinkovački Banovci	1,241	1,241		
46033	Ilača (D46) - želj. kolodvor	1,267	1,267		
46034	Mohovo (D2) - Lovas (Z4174)	4,287		4,287	
46035	Bapska (Z4196) - gr. R. Srbije	3,017	3,017		
46036	Ilok - Z4200 - Z4199 - Radičeva ul.	1,234	1,234		
46037	Ilok - Z4200 - D2 - M. Gućpa ul.	1,744	1,744		
46039	Ilok (Z4200) - GP Ilok (gr. R. Srbije)	2,771	2,771		
46040	Z4199 - gr. R. Srbije	1,354	1,354		
46042	Z4170 - D55	0,560	0,560		
46043	L46042 - Županja (Z4170)	3,590	3,590		
46050	Z4229 - Gunja (Z4172)	17,852		17,852	
46051	Z4172 - D57	13,600	1,447	12,153	
46052	Lipovac (D57) - gr. R. Srbije	1,284	1,284	1,284	
46053	Rajevo Selo (Z4232) - Gunja (D214)	6,217	6,217		
46054	D214 - Z4172	6,653	6,653		
46055	Soljani (Z4230) - Drenovci (Z4172)	6,271	6,271		
46056	Drenovci (L46055) - Đurici (Z4231)	4,715	4,715		
46057	Račinovci (Z4231) - gr. R. Srbije	4,176	0,554	3,622	
46058	Slakovci (L46029) - Otok (Z4172)	8,200	1,250	6,950	
46059	Karadžičevo (Z4149) - D518	4,900	1,800	3,400	
46060	L46039 - Rača	4,300	4,300		
46061	Lipovac - D57 - D57	0,800	0,800		
Ukupno:		207,147	103,667	60,076	43,404

POPIS ŽUPANIJSKIH CESTA

VUKOVARSKO - SRIJEMSKJE ŽUPANIJE

Sukladno Odluci o razvrstavanju javnih cesta NN 66/2015 od 28.05.2015.g.

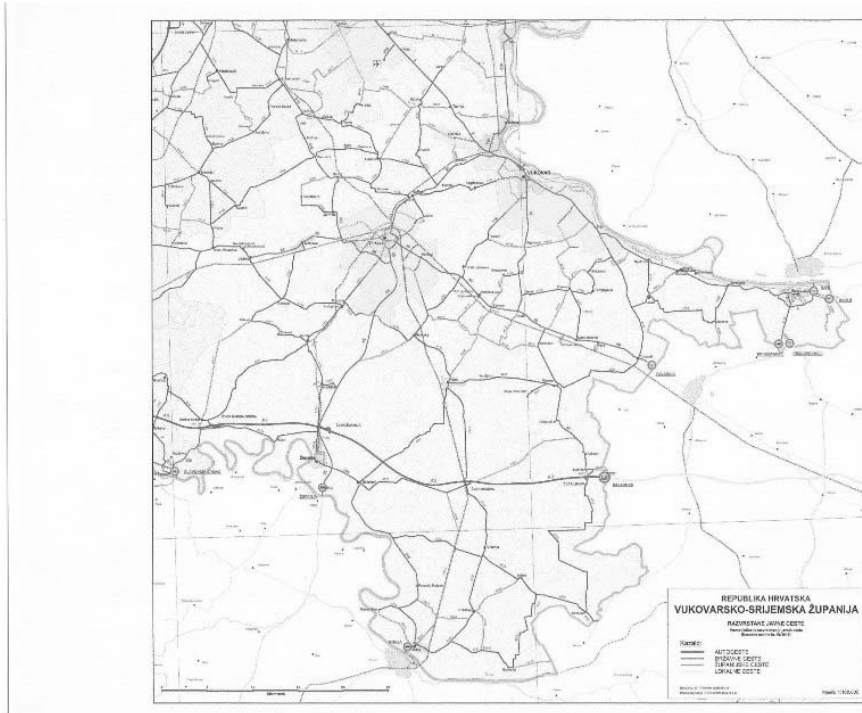
Broj ceste	Opis ceste	Dužina (km)	Vrsta kolnika (km)		
			asfalt	tucanik	zemlja
4111	Vera (L44086) - Bobola - Pačetin - D55	15,136	15,136		
4121	D518 - Laslovo - Korod - Z4148	7,567	7,567		
4122	Silaš (L44083) - Korod (Z4121)	3,550	3,550		
4133	Kolinci (Z4133) - Stan Miklavci (D46)	1,584	1,584		
4134	Gaboš (D518) - Ostrovo - D55	9,133	9,133		
4135	Tordinci (Z4148) - Z4134	3,276	3,276		
4136	Nuštar (D55) - Cerić - A.G. Grada Vukovara	3,914	3,914		
4137	Nuštar (D55) - Bogdanovci - A.G. Grada Vukovara	9,454	9,454		
4148	Vrbača (Z4133) - Markušica - Tordinci - Z4111	17,851	11,304	6,547	
4149	Karadžičevo (L46059) - Jarmina (D518)	5,390	5,390		
4150	A.G. Grada Vukovara - Petrovci - St. Jankovci - D46	9,106	9,106		
4166	Vodinci (D46) - Retkovi - Andrijaševci (Z4170)	13,182	13,182		
4167	Ivankovo (D46) - Retkovi - Prikovci - Siškovi - Cerna (Z4170)	19,004	19,004		
4170	A.G. Grada Vukovara - Cerna - Gradiste - Županja (D55)	28,502	28,502		
4172	A.G. Grada Vukovara - Privlaka - Otok - Vrbanja - Gunja (D214)	48,400	48,400		
4173	A.G. Grada Vukovara - Tovarnik (D46)	13,059	13,059		
4174	Opalovac (D2) - Lovas - Z4173	6,692	6,692		
4192	Rokovi (Z4170) - A.G. Grada Vukovara	2,017	2,017		
4193	A.G. Grada Vukovara - Privlaka (Z4172)	3,576	3,576		
4194	D46 - N. Jankovci - Z4172	5,477	2,200	3,277	
4195	Svinjarevi (L46028) - D57	1,726	1,726		
4196	D57 - Berak - Čakovci - Mikuševci - Z4173	14,699	14,699		
4197	Čakovci (Z4196) - Sidaki Banovci (D46)	3,200	3,200	2,406	
4198	Lovas (Z4174) - Bapska - Sarrengrad (D2)	14,381	7,179		7,202
4199	Ilok (Z4200) - gr. R. Srbije	6,200	6,200		
4200	Ilok - D2 - D2	4,100	4,100		
4202	Bartolovci (D525) - A.G. Grada Slavonski Brod - Gačin - Strojinci - St. Miklavci (D48)	4,968	4,968		
4218	D. Andrijevi (Z4202) - Divoševci - V. Kapanica - Gundišinci - B. Greda - Štitar - Z4170	18,134	18,134		
4221	Cerna (Z4170) - Babina Greda (Z4218)	14,837	14,837		
4222	Gradiste (Z4170) - D55	2,118	2,118		
4223	Otok (Z4172) - Bošnjaci (D214)	16,300	6,445	9,855	
4224	Otok (Z4172) - Njemci (D57)	12,185	12,185		
4225	Z4224 - D. Novo Selo	2,790	2,790		
4229	Rošnjaci (D214) - Z4172	12,495	2,334	10,161	
4230	D214 - Soljani - Strojinci - G.P. Strojinci (gr. R. Srbije)	28,256	28,256		
4231	Z4172 - Đurici - Račinovci - Z4230	18,949	8,254	10,695	
4232	Rajevo Selo (L46053) - D214	2,561	2,561		
4233	Tovarnik (D46) - Njemci (D57)	10,541	4,643	5,898	
4234	Cvor Lipovac (A3) - Z4230	22,900		22,900	
Ukupno:		435,846	356,705	38,144	40,977

POPIS LOKALNIH CESTA

VUKOVARSKO - SRIJEMSKJE ŽUPANIJE

Sukladno Odluci o razvrstavanju javnih cesta NN 66/2015 od 28.05.2015.g.

Broj ceste	Opis ceste	Dužina (km)	Vrsta kolnika (km)		
			asfalt	tucanik	zemlja
44096	D213 - Vera (Z4111)	3,683	3,683		
44114	L44083 - Celije - Bobola (Z4111)	6,277	6,277		
46001	L44114 - Ludvinci - Tordinci (Z4148)	6,476	2,386	4,090	
46002	Bobola (Z4111) - Trpinje (D2)	3,335	1,465	2,070	
46003	D2 - Borovo (D519)	6,235	1,385	4,850	
46004	Z4111 - A.G. Grada Vukovara	2,078		2,078	
46005	A.G. Grada Vukovara - Břasadin (D55)	2,257	0,491	1,766	
46013	Petrovci (Z4150) - Negotijaci - A.G. Grada Vukovara	10,439	1,843	8,596	
46014	A.G. Grada Vukovara - Grabovo - Čakovci (Z4196)	6,751	2,411	4,340	
46015	L46014 - Mikuševci (Z4196)	2,499	1,093	1,406	
46016	Z4173 - D2	2,176	2,176		
46017	Prikovci (Z4167) - B. Greda (D520)	14,500	3,390	11,110	
46018	Cerna (Z4170) - želj. kolodvor	1,040	1,040		
46020	Gradiste (Z4170) - želj. kolodvor	0,593	0,593		
46023	D55 - Privlaka (Z4193)	5,935	0,695	5,240	
46026	Z4172 - Deletovci (D57)	14,802	14,802		
46027	Srijemske Laze (D46) - L46028	3,718	3,718		
46028	Svinjarevi (Z4195) - Slakovci (D46)	3,962	3,962		
46029	Slakovci (D46) - želj. kolodvor	0,789	0,789		
46030	Oroik (D46) - L46028	4,880	1,185	3,705	
46031	Čakovci (Z4196) - D46	4,683		4,683	
46032	D46 - Vinkovački Banovci	1,241	1,241		
46033	Ilača (D46) - želj. kolodvor	1,267	1,267		
46034	Mohovo (D2) - Lovas (Z4174)	4,287		4,287	
46035	Bapska (Z4196) - gr. R. Srbije	3,017	3,017		
46036	Ilok - Z4200 - Z4199 - Radičeva ul.	1,234	1,234		
46037	Ilok - Z4200 - D2 - M. Gućpa ul.	1,744	1,744		
46039	Ilok (Z4200) - GP Ilok (gr. R. Srbije)	2,771	2,771		
46040	Z4199 - gr. R. Srbije	1,354	1,354		
46042	Z4170 - D55	0,560	0,560		
46043	L46042 - Županja (Z4170)	3,590	3,590		
46050	Z4229 - Gunja (Z4172)	17,852		17,852	
46051	Z4172 - D57	13,600	1,447	12,153	
46052	Lipovac (D57) - gr. R. Srbije	1,284	1,284	1,284	
46053	Rajevo Selo (Z4232) - Gunja (D214)	6,217	6,217		
46054	D214 - Z4172	6,653	6,653		
46055	Soljani (Z4230) - Drenovci (Z4172)	6,271	6,271		
46056	Drenovci (L46055) - Đurici (Z4231)	4,715	4,715		
46057	Račinovci (Z4231) - gr. R. Srbije	4,176	0,554	3,622	
46058	Slakovci (L46029) - Otok (Z4172)	8,200	1,250	6,950	
46059	Karadžičevo (Z4149) - D518	4,900	1,800	3,400	
46060	L46039 - Rača	4,300	4,300		
46061					



Zaprimljeno: 05.07.2015

HRVATSKE CESTE Hrvatske ceste d.o.o. za upravljanje, gradnju i održavanje državnih cesta
 adresa: Vovčičina 3, 10000 Zagreb, Hrvatska
 tel: +385 1 4722 555
 e-mail: info@hrvatske-ceste.hr
 website: www.hrvatske-ceste.hr

Sektor za razvoj i strateško planiranje
 Odjel za razvoj i planiranje
 Klasa: 350-02/2014-1/163
 Urbroj: 345-211-516-2015-4/DB
 Zagreb, 28. 06. 2015. god.

VUKOVARSKO-SRIJEMSKA ŽUPANIJA
 Upravni odjel za prostorno uređenje,
 gradnju i zaštitu okoliša
 Županijska 9
 32 000 VUKOVAR

Predmet: IV. Izmjene i dopune Prostornog plana Vukovarsko-srijemske županije - podaci

Valim dopisom, klasa: 350-02/15-03/10 ur. broj: 2196/1-14-01-15-2 od 15. lipnja 2015. godine, za potrebe izrade IV. Izmjena i dopuna Prostornog plana Vukovarsko-srijemske županije zatražili ste podatke i dokumente iz našeg djelokruga rada.

U skladu s člankom 90. Zakona o prostornom uređenju („Narodne novine“ broj 153/13) i člankom 82. Zakona o cestama („Narodne novine“ broj 84/11, 22/13, 54/13, 148/13) Hrvatske ceste d.o.o. dužne su dati podatke, propise i dokumente za izradu prostorno-planske dokumentacije za područje cestovne infrastrukture državnog značenja.

Temeljem Odluke o razvstavanju javnih cesta («Narodne novine» 66/2015) podražjem Vukovarsko-srijemske županije prolaze sljedeće državne ceste:

D2 G.P. Dubrava Križovljanska (gr. R. Slovenije) – Varaždin – Virovitica – Našice – Osijek – Vukovar – G.P. Ilok (gr. R. Srbije),
D46 Đakovo (D7) – Vinkovci – G.P. Tovarnik (gr. R. Srbije),
D55 Borovo (D2) – Vinkovci – G.P. Županja (gr. BiH),
D57 Vukovar (D2) – Orolik – Nijemci – čvorište Lipovac (A3),
D214 Županja (D55) – Gunja – gr. BiH,
D518 Osijek (Divaltova) – čvorište Trpimirova (D2) – Jarmina (D46),
D519 Dalj (D213) – Borovo (D2),
D520 Čvorište Babina Greda (A3) – Slavonski Šamac (D7).

Planirana cestovna mreža državnog značenja na području Vukovarske – srijemske županije:

1. Podravsko – podunavski cestovni smjer: (Ormož) – Otok Virje – Varaždin – Virovitica – Osijek – Ilok.
 Za navedeni cestovni smjer izrađena je Građevinsko-tehnička studija Podravske brze ceste, sektor: Virovitica – Osijek – Ilok i priključnog pravca Osijek/Vukovar – Vinkovci – Županja

- o Za poddionicu ove brze ceste: Nuštar - Vukovar, duljine L=9,84 km izrađeno je idejno rješenje i studija o utjecaju na okoliš, te je dobiveno rješenje o prihvatljivosti zahvata za okoliš.

Svef. upisnik: Trgovnički sud u Zagrebu, MBS: 080391453, MB: 5554572, OIB: 55545727805, Upravnim temeljni kapital: 107.384.800,00 kn
 Žiro račun broj: 2340009-110021922 kod Privredne banke Zagreb d.d.
 Uprava: Edis Risa, predujupnih Uprava: Jurica Križeta, Glas Ugovora: Neman Matković, Glas Ugovora

U planu nabave za 2015. godine je izrada idejne i glavne projektne dokumentacije i ishođenje građevinske i lokacijske dozvole.

- Za obilaznicu Grada Vukovara, duljine L=19,60 km izrađeno je idejno rješenje, studija o utjecaju na okoliš, te je dobivena lokacijska dozvola. U tijeku je ishođenje građevinskih dozvola po dionicama.
- Izrađena je studija Prostorno-građevinska provjera koridora Podravske brze ceste od Vukovara do Iloka.

2. Sokački cestovni smjer: Županja – Vinkovci – Vukovar

- o Za istočnu obilaznicu Vinkovaca, duljine 9,40 km ishođena je lokacijska dozvola. Izrađeni su glavni projekti, te građevinska dozvola. U tijeku je izgradnja.

3. Longitudinalni slavonsko – moslavački cestovni smjer: Tovarnik – Vinkovci – Đakovo – Našice – Požega – Pakrac – Daruvar – Bjelovar.

- o Izmještanje državne ceste D 46 - južna obilaznica Vinkovaca
 Izrađeno je idejno rješenje, ishođena lokacijska dozvola, te se izrađuju glavni projekti.

4. Srijemska granična transverzala Ilok – Šarengrad – Bapska – Tovarnik – Nijemci – Lipovac – Strošinci

- o Ishođene su građevinske dozvole za dionice od Iloka do Lipovca.

5. Izrađena je studija Prostorno-građevinska provjera koridora spojne ceste: čvor Spačva (A3) – granica BiH (Brčko).

Za cestovne smjerove navedene pod rednim brojevima 1. i 2. potrebno je čuvati koridore u širini od 150 m, a za ostale smjerove čuvati koridore u širini od 75 m.

U cilju zaštite državnih cesta potrebno je poltivati zaštitni pojas uz ceste u skladu s člankom 55. Zakona o cestama („Narodne novine“ broj 84/11, 22/13, 54/13, 148/13).

S poštovanjem,

Direktor Sektora:
 Tomislav Cvetko, dipl. ing. grad.

Na znanje:
 - Pismohrana, ovdje



IV. Izmjene i dopune Prostornog plana Vukovarsko-srijemske županije - Obvezni prilozi

Zaprimljeno: 06.07.2015.

plinacro d.o.o.

REPUBLIKA HRVATSKA
VUKOVARSKO-SRIJEMSKA ŽUPANIJA
UPRAVNI ODJEL ZA PROSTORNO UREĐENJE,
GRADNJU I ZAŠTITU OKOLISA

Županijska 11
32 000 Vukovar

plinacro d.o.o.
Bavna 17 Zagreb
Klasa: PL-15/2291
Datum: 06.07.2015
UR BR.: K/153-15-2

- magistralni plinovod Slobodnica-Sotin
- međunarodni plinovod Sotin-Mursko Središće
- hrvatski dio međunarodnog plinovoda Sotin-Batko Novo Selo
- hrvatski dio međunarodnog plinovoda Županja-Orašje

U skladu s čl. 9. Pravilnika o tehničkim uvjetima i normativima za siguran transport tekućih i plinovitih ugljikovodika magistralnim naftovodima i plinovodima te naftovodima i plinovodima za međunarodni transport (Sl. list, br. 26/85), zaštićeni pojas plinovoda iznosi 30 metara lijevo i desno od osi plinovoda što je potrebno uvrstiti u tekstualni dio («Odredbje za provođenje») prostornog plana županije.

U prilogu Vam dostavljamo prostorni poljačaj postojećih i planiranih objekata u vektorskom formatu (georeferencirana dwg datoteka)

S poštovanjem,

plinacro
direktorica Sektora korporativnog upravljanja,
Jasna Vrbančić, dipl.iur.

Predmet: IV. Izmjena i dopuna Prostornog plana Vukovarsko-srijemske županije - dostava podataka

Poštovani,

nastavno na Vaš dopis KLASA: 350-02/15-03/10, URBROJ: 2196/1-14-01-15-2 od 15. lipnja 2015. dostavljamo Vam tražene podatke.

Na području Vukovarsko-srijemske županije Plinacro d.o.o. je vlasnik sljedećih magistralnih plinovoda:

- magistralni plinovod SlavonSKI Brod-Vinkovci DN 400/50
- magistralni plinovod Vinkovci-Negoslavci DN 400/50
- magistralni plinovod Ivankovo-Županja DN 300/50
- magistralni plinovod Županja-SečeraNA DN 300/50
- magistralni plinovod Županja-Gradište DN 200/50
- magistralni plinovod Županja-Vrbanja DN 200/50

Nadzemni objekti su: MRS Vukovar, MRS Negoslavci, MRS Vinkovci, UMS/MS Vrapčana, MRS Ivankovo, MRS Županja i MČS/BS Stari Mikanovci.

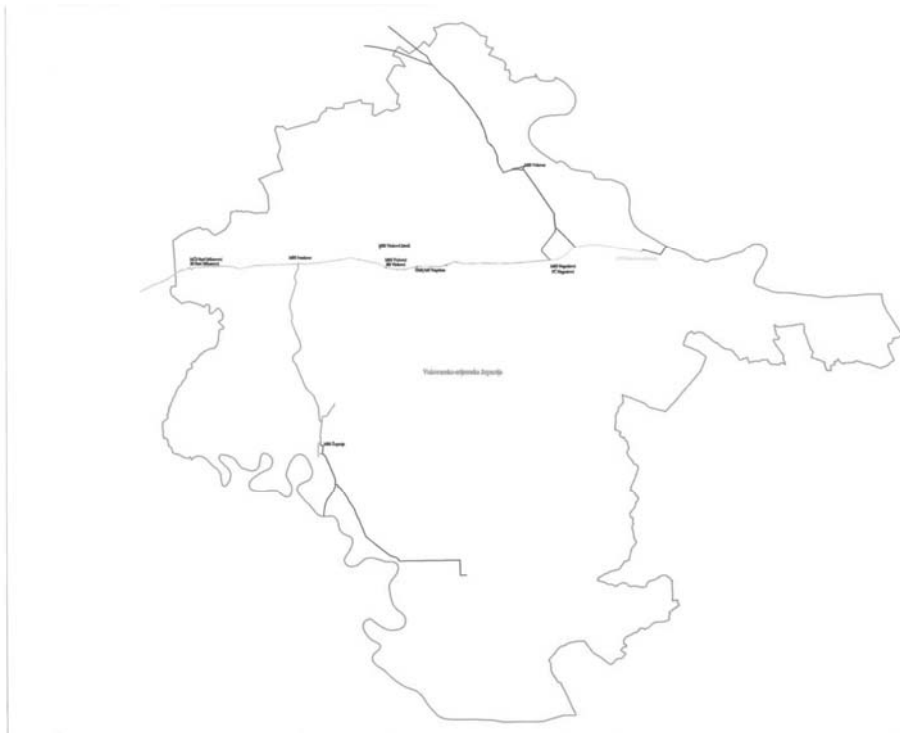
Planom ulaganja u modernizaciju i izgradnju plinskoga transportnog sustava u Republici Hrvatskoj planirana je izgradnja sljedećih objekata:

- magistralni plinovod Osijek-Vukovar
- magistralni plinovod Vukovar-Negoslavci

PLINACRO D.O.O. - SAVSKA BIA - 10 000 ZAGREB - HRVATSKA (TEL) +385 1 8811777 - (FAX) +385 1 8811774
B01724 PLINACRO@PLINACRO.HR
UPIŠAN U SUDSKI REGISTAR TRGOVAČKOG SUDA U ZAGREBU POD MB: 88034111; OIB: 8848282783
IZNOS TEMELJNOG KAPITALA: 912.000,00 HRK - KUNA UPLAĆEN U CIJELOSTI
UPRAVA: MAKIN ZOVIG, BADOVAN CVEK, RATIMIR DREŠKOVIC
SWIFT: PRZHRZ22, IBAN: HR8224000110022196; PARTNER BANKA ZAGREB D.O.
SWIFT: ZABHRZ22, IBAN: HR2224000011002408; ZAGREBAČKA BANKA D.O.
SWIFT: KRZHRZ22, IBAN: HR2224000110022197; HRVATSKA POSTARSKA BANKA D.O.
SWIFT: RZHRZ22, IBAN: HR7224000110022088; RAIFFEISENBANK AUSTRIA D.O.
SWIFT: KRZHRZ22, IBAN: HR2224000110022197; KREDITNA BANKA ZAGREB D.O.
SWIFT: ESBCHRZ2, IBAN: HR2224000110010783; ERSTEBANKEN (MARKISCHE BANK D.O.)
SWIFT: HAHRHRZ2, IBAN: HR22240000110022196; WFG ALFA-ADRIA BANK D.O.
SWIFT: PAZHRZ22, IBAN: HR222400001100220398; PARTNER BANKA D.O.

Prilog: kao u tekstu

2



IV. Izmjene i dopune Prostornog plana Vukovarsko-srijemske županije - Obvezni prilozi



REPUBLICA HRVATSKA
MINISTARSTVO FINANCIJA
UPRAVA ZA FINANCIJSKO UPRAVLJANJE,
UNUTARNJU REVIZIJU I NADZOR
Sektor za izgradnju i održavanje
graničnih prijelaza
KLASA: 212-01/15-01/204
UR. BROJ: 513-08-05-15-2
Zagreb, 03. srpnja 2015.g.

Zaprimljeno: 03.07.2015.

VUKOVARSKO-SRIJEMSKA ŽUPANIJA
Upravni odjel za prostorno uređenje, gradnju
i zaštitu okoliša
Županijska 9
32 000 Vukovar

Predmet: IV. Izmjena i dopuna Prostornog plana Vukovarsko-srijemske županije
- dostava podataka

Veza: Vaš dopis: Klasa:350-02/15-03/10
Lirbroj: 2196/1-14-01-15-2 od 15. lipnja 2015.

Za potrebe izrade IV. Izmjena i dopuna Prostornog plana Vukovarsko-srijemske županije dostavljamo Vam popis graničnih prijelaza unutar obuhvaata predmetnoga plana. Granični prijelazi određeni su Uredbom o graničnim prijelazima u Republici Hrvatskoj (NN 79/13) i međudržavnim sporazumima.

Granični prijelazi Republike Hrvatske s Bosnom i Hercegovinom:

Stalni granični prijelazi za međunarodni promet putnika i roba u cestovnom prometu su:
Županja
- Gunja

Stalni granični prijelazi za međunarodni promet putnika i roba u željezničkom prometu je:
- Drenovci

Granični prijelazi Republike Hrvatske s Republikom Srbijom:

Stalni granični prijelaz za međunarodni promet putnika i roba s inspeksijskim službama u cestovnom prometu je:
- Bajakovo

Stalni granični prijelazi za međunarodni promet putnika i roba u cestovnom prometu su:
Ilok
- Principovac
- Tovarnik

- Principovac II
- Ilok II

Stalni granični prijelazi za međunarodni promet putnika i roba u željezničkom prometu je:
- Tovarnik

Stalni granični prijelazi za međunarodni promet putnika i roba u riječnom prometu je:
- Vukovar

S poštovanjem,



2

Zaprimljeno: 03.07.2015.



REPUBLICA HRVATSKA
VUKOVARSKO-SRIJEMSKA ŽUPANIJA
OPĆINA DRENOVCI
NAČELNIK
Klasa: 350-01/15-01/2
Ur.br: 221205-15-03/2
Drenovci, 7. srpnja 2015. godine

VUKOVARSKO-SRIJEMSKA ŽUPANIJA
Upravni odjel za prostorno uređenje,
gradnju i zaštitu okoliša
Vukovar
Županijska 9

Predmet: PROSTORNI PLAN VUKOVARSKO-SRIJEMSKJE ŽUPANIJE
IV Izmjene i dopune

Sukladno dopisu od 15. lipnja 2015. godine, Klasa: 350-02/15-03/10, URBROJ: 2196/1-14-01-15-2, Općina Drenovci dostavlja Vam u ostavljenom roku u prilogu svoje primjedbe i dopune na IV Izmjene i dopune PPVSŽ, 8. travnja 2013. godine Općina Drenovci je ishodila Suglasnost Župana vukovarsko srijemske županije na Konačni prijedlog Izmjena i dopuna Prostornog plana uređenja općine Drenovci izraden od Nesk d.o.o. Amrujeva 8, 10 000 Zagreb, iz travnja 2013. godine



1.Stanovništvo i naselja – SOCIJALNA SKRB (strana br. 13)

- planirati:
 - izgradnja Doma za starije i nemoćne u naselju Drenovci na k.č.br. 816/1

napomena: (uvršteno u PPU Općine Drenovci – uz suglasnost župana)

2.Infrastrukturni i vodnogospodarski sustavi (strana br. 15)

- Prometni sustav – CESTOVNI PROMET
 - Srijemska granična transverzala Ilok-Šaregrad-Bapska-Tovarnik-Nijemci-Lipovac-Strošinci-Račinovci-Durići-Gunja

napomena: (uvršteno u PPU Općine Drenovci – uz suglasnost župana)

2.Infrastrukturni i vodnogospodarski sustavi (strana br. 17)

- Prometni sustav – RIJEČNI PROMET
 - Riječna pristaništa- Županja, Gunja, Ilok, Račinovci

napomena: (uvršteno u PPU Općine Drenovci – uz suglasnost župana)

2.Infrastrukturni i vodnogospodarski sustavi (strana br. 18)

- Prometni sustav – ZRAČNI PROMET
 - Letjelište „Drenovci“ – poljoprivredni aerodrom
 - Letjelište „Račinovci“ – poljoprivredni aerodrom

napomena: (uvršteno u PPU Općine Drenovci – uz suglasnost župana)

2.Infrastrukturni i vodnogospodarski sustavi (strana br. 20)

- Prometni sustav – GRANIČNI PRIJELAZI
 - Riječni granični prijelaz: Račinovci – Brezovo polje
 - Riječni granični prijelaz: Rajevo Selo
 - Željeznički granični prijelaz: Drenovci

napomena: (uvršteno u PPU Općine Drenovci – uz suglasnost župana)

2.Infrastrukturni i vodnogospodarski sustavi (strana br. 21)

- Prometni sustav – BICIKLISTIČKE STAZE
 - Županijska „Ruta Srijem“ (Vinkovci-Cerna-Gradište-Županja-Bošnjaci-Posavski Podgajci-Gunja-Drenovci-Vrbanja-Otok-Privlaka-Vinkovci-Nuštar-Bogdanovci-Vukovar; Otok-Nijemci-Tovarnik-Lovaa-Opatovac
 - Županijska „Ruta Cvelferije“ (Račinovci-Durići-Šumanovci-Gunja-Rajevo Selo-Posavski Podgajci-Vrbanja-Soljani-Strošinci)

IV. Izmjene i dopune Prostornog plana Vukovarsko-srijemske županije - Obvezni prilozi

odim: 02. 07. 2015.

- Županijska ruta „Sava“ (Županja, Topola, Posavski Podgajci, Rajevo Selo, Gunja, Račinovci)

2. Infrastrukturni i vodnogospodarski sustavi (strana br. 23)

- **Energetski sustav – PRIJENOSNI ELEKTROENERGETSKI SUSTAV – HEP**
 - Izgradnja 35 kV trafostanice - Drenovci

2. Infrastrukturni i vodnogospodarski sustavi (strana br. 29)

- **Vodnogospodarski sustav- GEOTERMALNE VODE**
 - Izgradnja geotermalnog izvora u Drenovcima na k.č.br. 1785

2. Infrastrukturni i vodnogospodarski sustavi (strana br. 31)

- **Vodnogospodarski sustav- NAVODNJAVANJE**
 - Sustav navodnjavanja katastarskih općina Račinovci, Drenovci, Soljani, Durići, Vrbanja, Strošinci, Gunja

2. Infrastrukturni i vodnogospodarski sustavi (strana br. 33)

- **Zbrinjavanje otpada (skladištenje, zbrinjavanje, uporaba i druga obrada otpada)**
 - Regionalni centar za gospodarenje otpadom s pretovarnim stanicama – Stari Jankovci, Županja, Ilok, Drenovci

3. Gospodarske djelatnosti u prostoru (strana br. 39)

MALO I SREDNJE PODUZetništvo – Poduzetničke zone
Sustav poduzetničkih zona

- **7. Poduzetnička zona „Drenovci“**

napomena: izvršeno u PPU Općine Drenovci – uz suglasnost župana!

4. Zaštita posebnih vrijednosti prostora i okoliša (strana br. 42)

- **Zaštita okoliša**

Cilj:
- postavljanje mjernih stanica za mjerenje kakvoće vode


4. Zaštita posebnih vrijednosti prostora i okoliša (strana br. 44)

- **Zaštićeni dijelovi prirode**

Cilj:
- Značajan krajobraz: Šumanovci – svetište

4. Zaštita posebnih vrijednosti prostora i okoliša (strana br. 46)

- **Zaštićeni dijelovi prirode**


REPUBLIKA HRVATSKA
VUKOVARSKO-SRIJEMSKA ŽUPANIJA
OPĆINA DRENOVCI
NAČELNIK
Klasa: 350-01/15-01/2,
Ur.br: 2212/05-15-03/2-
Drenovci, 10. srpnja 2015. godine

VUKOVARSKO – SRIJEMSKA ŽUPANIJA
Upravni odjel za prostorno uređenje,
gradnju i zaštitu okoliša
Vukovar
Županijska 9

Predmet: PROSTORNI PLAN VUKOVARSKO – SRIJEMSKE ŽUPANIJE
IV Izmjene i dopune
- dopuna -

Sukladno dopisu od 15. lipnja 2015. godine, Klasa: 350-02/15-03/10, URBROJ: 2196/1-14-01-15-2, Općina Drenovci dostavlja Vam u ostavljenom roku u prilogu svoje primjedbe i dopune na IV Izmjene i dopune PPSVŽ, 8. travnja 2013. godine Općina Drenovci je ishodila Suglasnost Župana vukovarsko srijemske županije na Konačni prijedlog Izmjena i dopuna Prostornog plana uređenja općine Drenovci izrađen od Nesek d.o.o. Amruševa 8, 10 000 Zagreb, iz travnja 2013. godine


NAČELNIK
Jakša Šestić, prof.


Zaprimljeno: 02. 07. 2015.

2. Infrastrukturni i vodnogospodarski sustavi (strana br. 20)

- **Prometni sustav – GRANIČNI PRIJELAZI**
 - Cestovno-granični prijelaz Račinovci- Jamena

napomena: izvršeno u PPU Općine Drenovci – uz suglasnost župana!

- Novi most na rijeci Savi u k.o. Račinovci i k.o. Durići


REPUBLIKA HRVATSKA
VUKOVARSKO-SRIJEMSKA ŽUPANIJA


GRAD VUKOVAR
Upravni odjel za prostorno uređenje, provedbu dokumenta prostornog uređenja i gradnje i spravljanje građevnog inženjeringa
KLASA: 350-02/15-01/3
UR.BROJ: 2196/01-2-15-2-ZP
Vukovar, 07. srpnja 2015. godine

VUKOVARSKO-SRIJEMSKA ŽUPANIJA
Upravni odjel za prostorno uređenje,
gradnju i zaštitu okoliša
Vukovar
Županijska 11

Predmet: IV. Izmjene i dopune PP VSŽ
- zahtjevi, dostavljaju se

veza: KLASA: 350-02/15-03/10, Ur.br.: 2196/1-14-01-15-2


Poštovani,

Temeljem Vašeg zahtjeva a sukladno članku 90. Zakona o prostornom uređenju (NN 153/13) Grad Vukovar daje sljedeće zahtjeve:

1. Deponiju opasnog otpada ne planirati na području Grada Vukovara već u sastavu regionalne deponije. Za postojeću lokaciju deponije „Petrovačka dolina“ ishodena je dozvola za sanaciju i zatvaranje, te proširenje (ali ne opasnog otpada). Kazeta za azbest je popunjena i već više od godinu dana nije u funkciji.
2. Jedna od građevina za koje je potrebno provesti stratešku procjenu utjecaja na okoliš je svakako termoelektrana u Vukovaru planirane snage oko 560 MW. Predlažemo lokaciju termoelektrane na prostoru tvrtke „Borovo“ d.d. uz Dunav.

Lijepi pozdrav.

Pročelnica:
mr. sc. Ivana Arambatić, dipl. iur.



32 000 VUKOVAR, Dr. Franje Tuđmana 1, p.p. 85
018 50041264710

IV. Izmjene i dopune Prostornog plana Vukovarsko-srijemske županije - Obvezni prilozi

Zaprimljeno: 07.07.2015.



HŽ INFRASTRUKTURA
10000 Zagreb, Mihanovićeva 12

tel: +385 (0)1 4533778
fax: +385 (0)1 3783396
e-mail: goran.likoski@hzinfra.hr
naš broj i znak: 3575/15, 1.3.1. GI
vaš broj i znak: Klasa: 350-02/15-03/10
Urbroj: 2196/1-14-01-15-2
datum: 02. srpnja 2015.

Razvoj i investicijsko planiranje
10 000 Zagreb,
Mihanovićeva 12

REPUBLIKA HRVATSKA
VUKOVARSKO-SRIJEMSKA ŽUPANIJA
UPRAVNI ODJEL ZA PROSTORNO
UREDENJE, GRADNJU I ZAŠTITU
OKOLIŠA
Županijska 9
32 000 VUKOVAR

Predmet: IV. Izmjena i dopuna Prostornog plana Vukovarsko-srijemske županije - dostava zahtjeva za izradu Plana

Sukladno Vašem zahtjevu za dostavom podataka vezano uz predmetne izmjene i dopune Prostornog plana Vukovarsko-srijemske županije informiramo Vas da po važećoj Odluci o razrješavanju željezničkih pruga (NN 3/2014) željezničke pruge u Republici Hrvatskoj, u svrhu određivanja načina upravljanja i gospodarjenja željezničkom infrastrukturom te planiranja njezinoga razvoja, u skladu s člankom 14. stavkom 1. Zakona o željeznici, razvrstavaju se na: pruge za međunarodni promet, pruge za regionalni promet, pruge za lokalni promet.

Željezničke pruge označene su oznakom koja se sastoji od oznake velikoga slova koje označava pripadnost kategoriji: M – pruge za međunarodni promet, R – pruge za regionalni promet, L – pruge za lokalni promet.

Unutar prostornog obuhvata Vukovarsko-srijemske županije prolaze sljedeće željezničke pruge:

M104 Novska – Vinkovci – Tovarnik – Državna granica – (Šid),
M601 Vinkovci – Vukovar-Borovo naselje – Vukovar,
R104 Vukovar-Borovo Naselje – Dajč – Erdut – Državna granica – (Bogojevo),
R105 Vinkovci – Drenovci – Državna granica – (Brčko),
L208 Vinkovci – Gaboš – Osijek,
L209 Vinkovci – Županija.

HŽ Infrastruktura d.o.o. ZAGREB, Mihanovićeva 12, TRGOVAČKI SUD U ZAGREBU, MBS: 08050485, OIB: 3860191896,
Nacrt i općite banke: Prometna banka Zagreb d.d., Zagreb, Računski centar 50 BROJ RAČUNA HR44234003111028204,
TELEBILJIN KAPITAL: 224 185 000.00 kuna,
PREDSEDNICA UPRAVE: Renata Šušak
ČLANOVI UPRAVE: mr. sc. Ivan Vuković, Zeljko Radošić dipl. ing.

**155. GODINA
ZELJEZNICE
U HRVATSKOJ**

HŽ Infrastruktura d.o.o. ZAGREB, Mihanovićeva 12, TRGOVAČKI SUD U ZAGREBU, MBS: 08050485, OIB: 3860191896,
Nacrt i općite banke: Prometna banka Zagreb d.d., Zagreb, Računski centar 50 BROJ RAČUNA HR44234003111028204,
TELEBILJIN KAPITAL: 224 185 000.00 kuna,
PREDSEDNICA UPRAVE: Renata Šušak
ČLANOVI UPRAVE: mr. sc. Ivan Vuković, Zeljko Radošić dipl. ing.

Potrebno je korigirati naziv i oznaku željezničke pruge u tekstualnom dijelu kao i u legendama grafičkih prikaza predmetnog Plana.

Glede razvojnih planova, HŽ Infrastruktura temeljem Ugovora br. IPA 3.1.1.1.09.01.c01. od 22. kolovoza 2013. ugovorila je izradu projektne dokumentacije za nadogradnju i elektrifikaciju željezničke pruge M601 Vinkovci – Vukovar. Sukladno zakonskoj obavezi iz Čl. 82. st. 3. Zakona o sigurnosti i interoperabilnosti željezničkog sustava NN 82/13 i Zakona o izmjenama i dopunama Zakona o sigurnosti i interoperabilnosti željezničkog sustava (NN 018/2015), potrebno je u Odbrebe za provođenje Plana uvrstiti novu odredbu. U tekstualnom dijelu Plana točka 6. Uvjeti utvrđivanja prometnih i drugih infrastrukturnih sustava u prostoru, uvrstite novu odredbu * Na pojedinim mjestima križanja željezničke pruge s cestovnim prometnicama izvesti će se denivelirani prijelazi za sve sudionike u prometu. Način rješenja pojedinih prijelaza definirat će se sukladno zakonskoj regulativi kojom se uređuje željeznička infrastruktura, odnosno moguća je denivelacija, ukidanje i svodenje i drugih prijelaza ukoliko se pokaže kroz projektno-tehničku dokumentaciju da za to postoje prostorne mogućnosti i ekonomska opravdanost. Navedena odredba preduvjet je za ostvarivanje deniveliranih križanja željezničke pruge i cestovnih prometnica, u sklopu Projekta nadogradnje i elektrifikacije željezničke pruge M601 Vinkovci – Vukovar.

S poštovanjem,

Direktorica:
Zanja Grož, dipl. ing.




HŽ Infrastruktura d.o.o. ZAGREB, Mihanovićeva 12, TRGOVAČKI SUD U ZAGREBU, MBS: 08050485, OIB: 3860191896,
Nacrt i općite banke: Prometna banka Zagreb d.d., Zagreb, Računski centar 50 BROJ RAČUNA HR44234003111028204,
TELEBILJIN KAPITAL: 224 185 000.00 kuna,
PREDSEDNICA UPRAVE: Renata Šušak
ČLANOVI UPRAVE: mr. sc. Ivan Vuković, Zeljko Radošić dipl. ing.

Zaprimljeno: 07.07.2015.



REPUBLIKA HRVATSKA
VUKOVARSKO-SRIJEMSKA ŽUPANIJA
OPĆINA ANDRIJAŠEVCI

Općinski načelnik

KLASA: 350-02/15-01/04
URBROJ: 2188/02-01-15-2
U Rokovcima, 3. srpnja 2015. godine

VUKOVARSKO-SRIJEMSKA ŽUPANIJA
Upravni odjel za prostorno uređenje, gradnju
i zaštitu okoliša
Županijska 9
32000 Vukovar

OPĆINSKI NAČELNIK
Damir Dekanić, dipl.ing.sum.



PREDMET: IV. izmjena i dopuna Prostornog plana Vukovarsko-srijemske županije - zahtjevi, dostavljaju se

Poštovani,

vezano uz Vaš dopis od 15. lipnja 2015. godine, KLASA: 350-02/15-03/10, URBROJ: 2196/1-14-01-15-2, u privitku ovoga dopisa dostavljamo Vam Popis zahtjeva Općine Andrijaševci vezanih uz izradu IV. izmjena i dopuna Prostornog plana Vukovarsko-srijemske županije.

Molimo Vas da prilikom postupka izrade predmetnih izmjena i dopuna Prostornog plana, razmotrite naše zahtjeve te ih uvrstite u IV. izmjene i dopune Prostornog plana Vukovarsko-srijemske županije sukladno zakonskim okvirima.

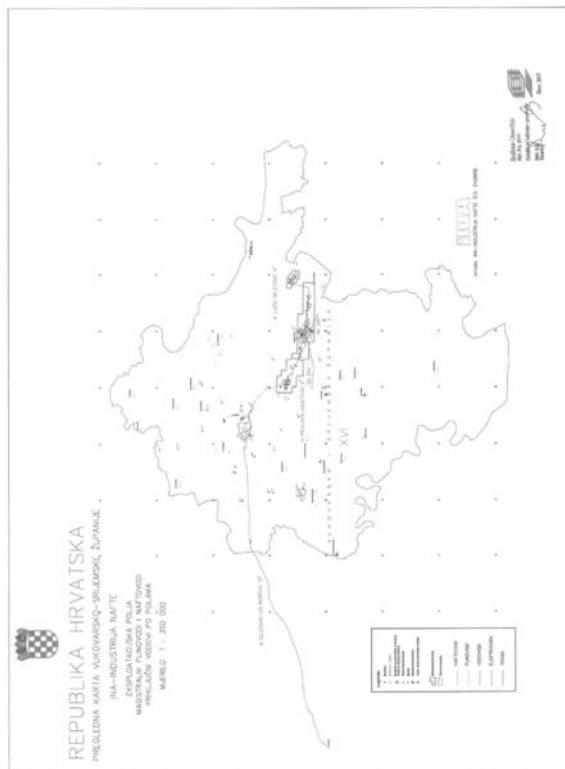
S poštovanjem,

Privatnik:
kao u dopisima

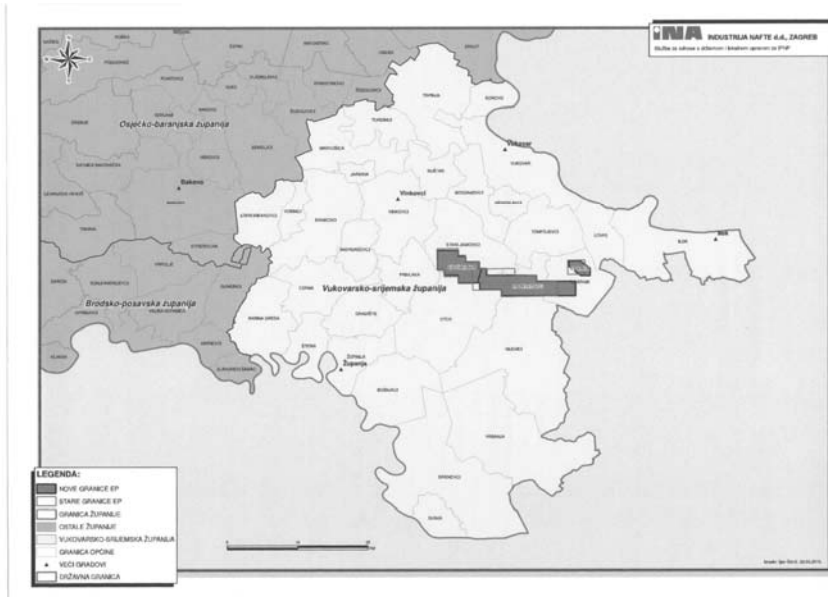
Popis zahtjeva Općine Andrijaševci vezanih uz izradu IV. izmjena i dopuna Prostornog plana Vukovarsko-srijemske županije

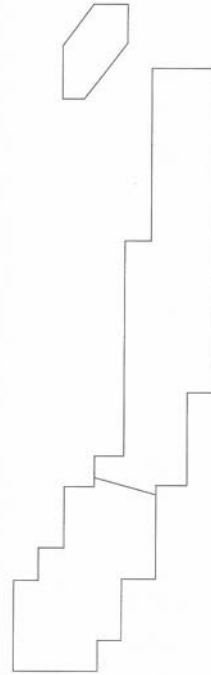
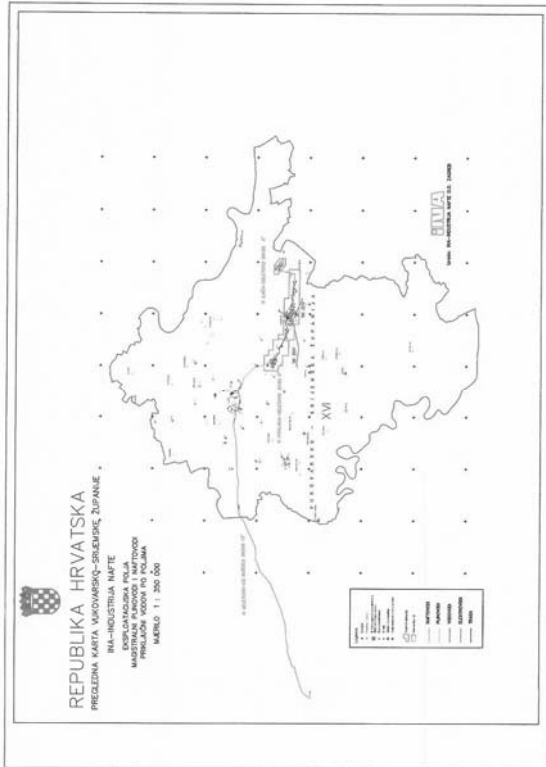
R.BR.	NAZIV PRIJEDLOGA
1.	Određena lokacija reciklažnog dvorišta- planirana izgradnja građevine za gospodarenje otpadom od lokalnog značaja na k.č.br.30 k.o. Andrijaševci
2.	Izmještanje antenskih stupova izvan naseljenog područja Rokovaca i Andrijaševaca Korekcija elektroničke komunikacijske infrastrukture i druge povezane opreme sukladno zahtjevima HAKOM-a, važećim zakonskim propisima i podacima o mreži nadležnih operatera
3.	Određena lokacija za izgradnju i smještaj doma za stare i nemoćne osobe na sljedeće k.č.br. 275/3 k.o. Andrijaševci (ovisno o rješavanju imovinsko-pravnih odnosa) zemljišta uz prostor Doma zdravlja u Andrijaševcima)
4.	Planirana izgradnja visećih pješačkih mostovi preko rijeke Bosut na primjerenim lokacijama
5.	Rokovačke zidine (zaštićeno kulturno dobro)
6.	Uključenje Andrijaševaca i Rokovaca u biciklističku rutu Srijem
7.	Rekonstrukcija i dogradnja zgrade sportsko-rekreativne namjene NK FRANKOPAN na k.č.br. 1061/7 k.o Andrijaševci
8.	k.č.br. 847/1 k.o. Rokovci, promijeniti u sportsko-ugostiteljsko –turističku namjena
9.	Uvrstiti u plan Biciklističku stazu Rokovci-Vinkovci (dio k.č.br. 1207 k.o. Rokovci)
10.	Uvjeti za gradnju PPUT djelatnosti (građevine proizvodnih, poslovnih i ugostiteljskih djelatnosti); uvjeti za gradnju PPUT djelatnosti s potencijalno nepovoljnim utjecajem na okoliš udaljenost prostora za obavljanje navedene djelatnosti smanjiti minimalnu udaljenost od regulacijske linije i svih dvorišnih međa (trenutno stanje udaljenosti min. 50 m od regulacijske linije i min 5,0 m od svih dvorišnih međa) zbog mogućnosti otvaranja novih obrta i tvrtki
11.	Broj uvjetnih grta stoke u naseljenom području (centar naselja) ograničiti na minimalan broj
12.	Zabilježbe svojstva kulturnog dobra- arheološko nalazište „Gradina-Goričica“ u Andrijaševcima II na: - k.č.br. 1073/1 k.o. Andrijaševci (vl.Tustanovski Davor) - k.č.br. 1074/1 k.o. Andrijaševci (vl.Smolčić Ilija) - k.č.br.1074/2 k.o. Andrijaševci (vl.Bučončić Ivica) - k.č.br.1074/3 k.o. Andrijaševci (vl. Smolčić Ilija) - k.č.br. 1075 k.o. Andrijaševci (vl. Jovičić Franjka)
13.	Uključavanje PPUO Andrijaševci sa zakonom o prostornom uređenju u dijelu koje obuhvaća određivanje izgrađenih, neizgrađenih i neuređenih dijelova svih građevinskih područja
14.	Zemljište na k.č.br. 843 k.o. Rokovci (prostor bivšeg Prognažičkog naselja BLACA)-prenamijeniti u stambenu namjenu
15.	Prostor zemljišta tzv. zadruga, k.č.br. 861 k.o. Andrijaševci - gospodarska namjena korištenja zemljišta

- Dostaviti:
1. Direktorica Sektora za istraživanje, Lilit Cota, dipl. ing.;
 2. Direktorica Sektora za proizvodnju i razradu polja za JIE, Davorka Tancer, dipl. ing.;
 3. Direktorica Proizvodne regije istočna Hrvatska, Željena Kljajić, dipl. ing.;
 4. Direktor Službe za odnose s državnom i lokalnom upravom IPNP, Željko Tremac, dipl. ing.;
 5. Arhiva, ovdje.



33






 REPUBLIKA HRVATSKA
 MINISTARSTVO GOSPODARSTVA
 UPRAVA ZA ENERGETIKU I RUDARSTVO
 Sektor za rudarstvo
 KLASA: UPI-310-01/15-03/07
 URBROJ: 526-04-02/2-15-03
 Zagreb, 19. svibnja 2015. godine

Ministarstvo gospodarstva, Uprava za energetiku i rudarstvo, Sektor za rudarstvo, temeljem odredbi članka 8. stavka 1., članka 20., članka 61., članka 62. i članka 64. Zakona o rudarstvu (Narodne novine, broj 56/13, 114/14.), povodom zahtjeva trgovačkog društva INA-INDUSTRIJA NAFTE d.d. Zagreb, broj: 5068477621-01-15/1/209-AK, od 22. siječnja 2015. godine, donosi

RJEŠENJE
o utvrđivanju eksploatacijskog polja ugljikovodika "Deletovci"

- Određuje se Republika Hrvatska kao nositelj eksploatacijskog polja ugljikovodika "Deletovci".
- Određuje se trgovačko društvo INA-INDUSTRIJA NAFTE d.d. Zagreb, OIB: 2775960625, kao ovlaštenik eksploatacijskog polja ugljikovodika "Deletovci" na temelju rješenja Republičkog komiteta za energetiku, industriju, rudarstvo i zanatstvo, Broj: UPI-02-617/1984, od 11. svibnja 1984. godine, kojim je u skladu s tada važećom zakonskom regulativom pravnom preduku trgovačkog društva INA-INDUSTRIJA NAFTE d.d. Zagreb odobreno eksploatacijsko polje ugljikovodika "Deletovci". U zbirci isprava Ministarstva gospodarstva pohranjena je potvrda Trgovačkog suda u Zagrebu, Sudskog registra, oznaka: R3-2487709, od 29. prosinca 2009. godine, kojom se utvrđuje da je trgovačko društvo INA-INDUSTRIJA NAFTE d.d. Zagreb, pravni sljednik radne organizacije INA-NAFTAPLIN, Zagreb.
- Vrsta mineralne sirovine koja će se eksploatirati na eksploatacijskom polju "Deletovci" su ugljikovodici.
- Eksploatacijsko polje ugljikovodika "Deletovci" utvrđuje se na području Općine Stari Jankovci, Općine Nijemci, Općine Tovarnik i Grada Otok u Vukovarsko-srijemskoj županiji, sukladno obuhvatu rezervi mineralnih sirovina potvrđenih rješenjem Ministarstva gospodarstva, Povjerenstva za utvrđivanje rezervi mineralnih sirovina, KLASA: UPI-310-01/14-03/261; URBROJ: 526-04-02/2-15-05, od 06. ožujka 2015. godine i smjeltaju rudarskih objekata i postrojenja.
Eksploatacijsko polje ugljikovodika "Deletovci", površine 33,06 km², ima oblik mnogokuta omeđenog spojnica vršnih točaka 1, 2, 3, 4, 5, 6, 7, 8, 9, 10, 11 i 12, koordinata kako slijedi:

Oznaka točke	Koordinate točaka				Dužina stranica, m
	HTRS96		HDKS		
	E	N	Y	X	
1	692 750,000	5 009 000,000	6 575 294,648	5 006 018,308	700,00
2	693 450,000	5 009 000,000	6 575 994,268	5 006 005,314	950,00
3	693 450,000	5 008 050,000	6 575 976,640	5 005 055,840	7 050,00
4	700 500,000	5 008 050,000	6 583 022,679	5 004 925,054	850,00
5	700 500,000	5 007 200,000	6 583 006,932	5 004 075,560	5 600,00
6	706 100,000	5 007 200,000	6 588 603,614	5 003 971,676	2 050,00
7	706 100,000	5 005 150,000	6 588 565,594	5 001 922,894	10 575,00
8	695 525,000	5 005 150,000	6 577 996,779	5 002 118,970	850,00
9	695 525,000	5 006 000,000	6 578 012,552	5 002 968,481	3 025,00
10	692 500,000	5 006 000,000	6 574 989,089	5 003 024,626	1 000,00
11	692 500,000	5 007 000,000	6 575 007,651	5 004 024,066	300,00
12	692 200,000	5 007 000,000	6 574 707,809	5 004 029,637	2 074,25
1	692 750,000	5 009 000,000	6 575 294,648	5 006 018,308	

5. Rješenjem Ministarstva gospodarstva, Povjerenstva za utvrđivanje rezervi mineralnih sirovina, KLASA: UPI-310-01/14-03/261; URBROJ: 526-04-02/2-15-05, od 06. ožujka 2015. godine, potvrđene su količina i kakvoće rezervi ugljikovodika na eksploatacijskom polju "Deletovci", naftno polje Deletovci, sa stanjem na dan 30. lipanj 2014. godine, po klasama i kategorijama, kako slijedi:

a) Količine nafte u ležištima "e+i" i "z" po klasama i kategorijama u 10³ m³:

KLASE	KATEGORIJA		
	A	B	C ₁
1. Ukupne utvrđene rezerve	6 491,133	-	-
1.1. Bilančne	3 267,847	-	-
1.2. Izvanbilančne	3 223,286	-	-
2. Pridobiveno od 01. I. - 30. VI. 2014. godine	20,114	-	-
3. Ukupno pridobiveno do 30. VI. 2014. godine	2 706,528	-	-
4. Preostale rezerve na dan obračuna	3 784,605	-	-
4.1. Bilančne	561,319	-	-
4.2. Izvanbilančne	3 223,286	-	-
- nepridobive	3 223,286	-	-
- nerentabilne	-	-	-

IV. Izmjene i dopune Prostornog plana Vukovarsko-srijemske županije - Obvezni prilozi

Kakvoća nafte iz ležišta "e+" i "z":

Gustoća (kod 15°C):	882	kg/m ³
API gustoća:	29	°API
Viskoznost (kod 30°C):	23,7	mPas
Sadržaj parafina:	9,3	% mas.
Sintine:	<20,00	°C

b) Količine plina otopljenog u nafti u ležištima "e+" i "z", po klasama i kategorijama u 10⁶ m³:

KLASE	KATEGORIJA		
	A	B	C ₁
1. Ukupne utvrđene rezerve	261,723	-	-
1.1. Bilančne	129,560	-	-
1.2. Izvambilančne	132,163	-	-
2. Pridobiveno od 1. I. - 30. VI. 2014. godine	1,161	-	-
3. Ukupno pridobiveno do 30. VI. 2014. godine	111,849	-	-
4. Preostale rezerve na dan obračuna	149,874	-	-
4.1. Bilančne	17,711	-	-
4.2. Izvambilančne	132,163	-	-
- nepridobive	132,163	-	-
- nerentabilne	-	-	-

Kakvoća plina otopljenog u nafti u ležištima "e+" i "z":

CO ₂ :	0,31	vol.%
N ₂ :	0,88	vol.%
CH ₄ :	91,55	vol.%
C ₂ H ₆ :	2,81	vol.%
C ₃ H ₈ :	2,16	vol.%
i-C ₄ H ₁₀ :	0,53	vol.%
n-C ₄ H ₁₀ :	1,05	vol.%
i-C ₃ H ₁₂ :	0,35	vol.%
n-C ₃ H ₁₂ :	0,19	vol.%
C ₄ H ₁₀ :	0,17	vol.%
Relativna gustoća:	0,6347	(zrak=1)

c) Količine plina iz plinske kape u ležištu "e+", po klasama i kategorijama u 10⁶ m³:

KLASE	KATEGORIJA		
	A	B	C ₁
1. Ukupne utvrđene rezerve	90,438	-	-
1.1. Bilančne	37,339	-	-
1.2. Izvambilančne	53,099	-	-
2. Pridobiveno od 1. I. - 30. VI. 2014. godine	0,170	-	-
3. Ukupno pridobiveno do 30. VI. 2014. godine	19,714	-	-
4. Preostale rezerve na dan obračuna	70,724	-	-
4.1. Bilančne	17,625	-	-
4.2. Izvambilančne	53,099	-	-
- nepridobive	53,099	-	-
- nerentabilne	-	-	-

Kakvoća plina iz plinske kape u ležištu "e+":

CO ₂ :	2,05	vol.%
N ₂ :	0,49	vol.%
CH ₄ :	91,38	vol.%
C ₂ H ₆ :	2,28	vol.%
C ₃ H ₈ :	2,02	vol.%
i-C ₄ H ₁₀ :	0,41	vol.%
n-C ₄ H ₁₀ :	0,79	vol.%
i-C ₃ H ₁₂ :	0,26	vol.%
n-C ₃ H ₁₂ :	0,18	vol.%
C ₄ H ₁₀ :	0,14	vol.%
Relativna gustoća:	0,6357	(zrak=1)

6. Trgovačko društvo INA-INDUSTRIJA NAFTE d.d. Zagreb dužno je do 31. kolovoza 2015. godine stabilizirati vrhne točke eksploatacijskog polja ugljikovodika "Deletovci" i isto priključiti na državnu geodetsku izmjeru, te o tome obavijestiti s dokaznicama Ministarstva gospodarstva.

7. Najmanje i najveće količine godišnje eksploatacije mineralnih sirovina na eksploatacijskom polju ugljikovodika "Deletovci" moraju biti u skladu s dinamikom pridobivanja ugljikovodika obrađenom Dopunskim rudarskim projektom eksploatacije ugljikovodika na eksploatacijskom polju "Deletovci" - Dopuna 2, provjerenim pod KLASA: UPI-310-01/14-03/02; URBROJ: 526-04-02/2-14-5; od 20. ožujka 2014. godine.

8. Trgovačko društvo INA-INDUSTRIJA NAFTE d.d. Zagreb posjeduje: Glavni rudarski projekt za otvaranje, razradu i eksploataciju ležišta nafte i naftnog plina u eksploatacijskim poljima Deletovci, Privlaka i Ilača, od 22. svibnja 1984. godine; Dopunski rudarski projekt remoniranih rudarskih radova na naftnom polju "Privlaka" - tipski projekt, provjeren pod KLASA: UPI-310-01/98-03/96; URBROJ: 526-04-99-06, od 26. siječnja 1999. godine; Dopunski rudarski projekt odlaganja slojne vode na naftnom polju Deletovci za bušotine Dn-12, 17, 33 i 44, provjeren pod KLASA: UPI-310-01/98-03/163; URBROJ: 526-04-99-05; od 30. ožujka 1999. godine; Dopunski rudarski projekt eksploatacije ugljikovodika

na eksploatacijskom polju "Deletovci" - Dopuna 2, provjeren pod KLASA: UPI-310-01/14-03/02; URBROJ: 526-04-02/2-14-5; od 20. ožujka 2014. godine.

9. Trgovačko društvo INA-INDUSTRIJA NAFTE d.d. Zagreb mora s Ministarstvom gospodarstva sklopiti ugovor o koncesiji za eksploataciju mineralnih sirovina na eksploatacijskom polju ugljikovodika "Deletovci" do 31. svibnja 2016. godine.

10. Eksploatacijsko polje ugljikovodika "Deletovci" upisano je u Knjizi III, list 28. Registra eksploatacijskih polja Ministarstva gospodarstva.

11. Utvrđeno eksploatacijsko polje ugljikovodika "Deletovci" vrijedi do 31. prosinca 2040. godine.

12. Danom donošenja ovog rješenja prestaje važiti rješenje Republičkog komiteta za energetiku, industriju, rudarstvo i zanatstvo, Broj: UPI-02-617/1984, od 11. svibnja 1984. godine.

13. Vukovarsko-srijemska županija, Grad Otok Općina Stari Janjanci, Općina Nijemci i Općina Tovarnik dužni su odmah po zaprimanju rješenja o utvrđivanju eksploatacijskog polja postupiti sukladno odredbama članka 64. stavka 2. 13. Zakona o rudarstvu.

Obrazloženje

Zahtjevom trgovačkog društva INA-INDUSTRIJA NAFTE d.d. Zagreb, broj: 50684776/21-01/15/209-AK, od 22. siječnja 2015. godine, zatraženo je smanjenje/isključivanje granica eksploatacijskog polja ugljikovodika "Deletovci" s obuhvatom potvrđenih rezervi mineralnih sirovina i smještanjem rudarskih objekata i postrojenja.

Trgovačko društvo INA-INDUSTRIJA NAFTE d.d. Zagreb uz svoje zahtjev, dostavilo je:

- Rješenje Republičkog komiteta za energetiku, industriju, rudarstvo i zanatstvo, Broj: UPI-02-617/1984, od 11. svibnja 1984. godine, kojim je pravnom preduku trgovačkog društva INA-INDUSTRIJA NAFTE d.d. Zagreb odobreno eksploatacijsko polje ugljikovodika "Deletovci";
- Glavni rudarski projekt za otvaranje, razradu i eksploataciju ležišta nafte i naftnog plina u eksploatacijskim poljima Deletovci, Privlaka i Ilača, od 22. svibnja 1984. godine;
- Rješenje Republičkog komiteta za energetiku, industriju, rudarstvo i zanatstvo, Broj: UPI-02-72/1986, od 10. ožujka 1986. godine, kojim je odobreno izvođenje rudarskih radova i eksploatacija nafte i naftnog plina na eksploatacijskom polju "Deletovci", "Privlaka" i "Ilača";
- Dopunski rudarski projekt remoniranih rudarskih radova na naftnom polju "Privlaka" - tipski projekt, provjeren pod KLASA: UPI-310-01/98-03/96; URBROJ: 526-04-99-06, od 26. siječnja 1999. godine;
- Dopunski rudarski projekt odlaganja slojne vode na naftnom polju Deletovci za bušotine Dn-12, 17, 33 i 44, provjeren pod KLASA: UPI-310-01/98-03/163; URBROJ: 526-04-99-05; od 30. ožujka 1999. godine;

Izvršitelj Ministarstva gospodarstva, Uprave za inspeksijske poslove u gospodarstvu, KLASA: 310-09/15-01/83; URBROJ: 556-12-02-01/2-15-2, od 03. travnja 2015. godine, utvrdilo je da su na prostoru odobrenog eksploatacijskog polja ugljikovodika "Deletovci" koji je isključen iz granica smanjenog/isključenog eksploatacijskog polja ugljikovodika "Deletovci" provedene mjere sanacije rudarskih objekata i postrojenja.

Slijedom iskazanog, budući su ispunjeni uvjeti određeni Zakonom o rudarstvu, Ministarstvo gospodarstva je povodom zahtjeva trgovačkog društva INA-INDUSTRIJA NAFTE d.d. Zagreb donijelo rješenje kao u izrijeku.

Uputa o pravnom lijeku:

Ovo rješenje je izvršno u upravnom postupku, te se protiv njega ne može izjaviti žalba, ali se može pokrenuti upravni spor pred Upravnim sudom u Zagrebu. Upravni spor se pokreće tužbom koja se podnosi u roku od 30 dana dostave ovog rješenja i predaje se neposredno ili preporučeno poštom Upravnom sudu u Zagrebu.

Državni biljezi emisije Republike Hrvatske sukladno tarifnom broju 1. i tarifnom broju 2. Tarife upravnih pristojbi, Zakona o upravnim pristojbama (Narodne novine, broj 8/96, 77/96, 95/97, 131/97, 68/98, 66/99, 145/99, 30/00, 116/00, 163/03, 17/04, 110/04, 141/04, 150/05, 153/05, 129/06, 117/07, 25/08, 60/08, 20/10, 69/10, 126/11, 112/12, 19/13, 80/13, 40/14, 64/14, 87/14, i 94/14) u iznosu od 30,00 kn, nalijepljeni su i poništeni na zahtjevu.



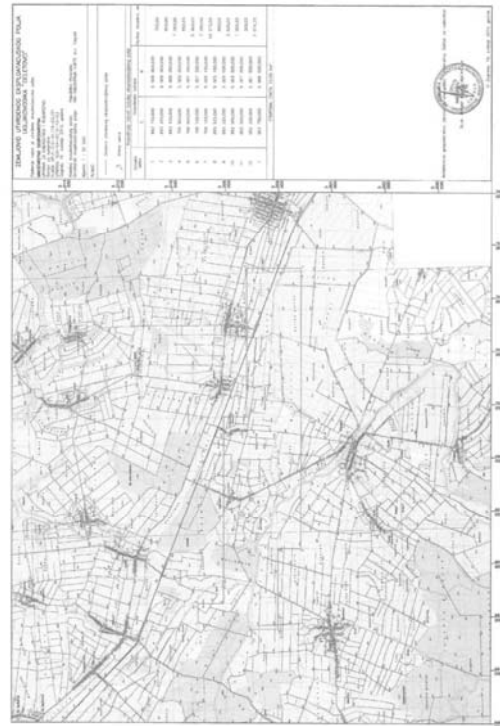
Prilog: Zemljovid utvrđenog eksploatacijskog polja ugljikovodika "Deletovci" (Mjerilo 1 : 50 000),

DOSTAVITI:

- Trgovačko društvo INA-INDUSTRIJA NAFTE d.d.
SD Istraživanje i proizvodnja nafte i plina
10 000 ZAGREB, Avenija Većeslava Holjeveca 10
- uz prilog
- URED DRŽAVNE UPRAVE U VUKOVARSKO-SRIJEMSKOJ ŽUPANIJ
Služba za gospodarstvo
42 000 VUKOVAR, Županijska 11
- uz prilog
- MINISTARSTVO FINACIJA
Registar koncesija
10 000 ZAGREB, Katanićeva 5

IV. Izmjene i dopune Prostornog plana Vukovarsko-srijemske županije - Obvezni prilozi

4. MINISTARSTVO GRADITELJSTVA I PROSTORNOG UREĐENJA
10 000 ZAGREB, Ulica Republike Austrije 20
- uz prilog
5. VUKOVARSKO-SRIJEMSKA ŽUPANIJA
Grad Otok
32252 OTOK, Trg kraja Tomislava 6 a
- uz prilog
6. VUKOVARSKO-SRIJEMSKA ŽUPANIJA
Općina Stari Jankovci
32 241 STARIJANKOVCI, Dr. Franje Tuđmana 1
- uz prilog
7. VUKOVARSKO-SRIJEMSKA ŽUPANIJA
Općina Nijemci
32 245 NIJEMCI, Trg kraja Tomislava 6
- uz prilog
8. VUKOVARSKO-SRIJEMSKA ŽUPANIJA
Općina Tovarnik
32249 TOVARNIK, Antuna Gustava Matoša 2
- uz prilog
9. VUKOVARSKO-SRIJEMSKA ŽUPANIJA
32000 VUKOVAR, Županijska 9
- uz prilog
10. MINISTARSTVO POLJOPRIVREDE
Uprava vodnoga gospodarstva
10 000 ZAOREB, Ulica grada Vukovara 220
- uz prilog
11. DRŽAVNI URED ZA UPRAVLJANJE DRŽAVNOM IMOVINOM
10 000 ZAGREB, Dežmanova ulica 10
12. MINISTARSTVO ZAŠTITE OKOLIŠA I PRIRODE
10 000 ZAGREB, Radnička cesta 80
- uz prilog
13. Uprava za inspeksijske poslove u gospodarstvu, ovdje
14. Zbirka isprava eksploatacijskih polja, ovdje



U-2024/22/17-05-15/11230-4


 REPUBLIKA HRVATSKA
 MINISTARSTVO GOSPODARSTVA
 UPRAVA ZA ENERGETIKU I RUDARSTVO
 Sektor za rudarstvo
 KLASA: UPI-310-01/15-03/10
 URBROJ: 526-04-02/2-15-03
 Zagreb, 19. svibnja 2015. godine

Ministarstvo gospodarstva, Uprava za energetiku i rudarstvo, Sektor za rudarstvo, temeljem odredbi članka 8. stavka 1., članka 20., članka 61., članka 62. i članka 64. Zakona o rudarstvu (Narodne novine, broj 56/13, i 14/14.), povodom zahtjeva trgovačkog društva INA-INDUSTRIJA NAFTE d.d. Zagreb, broj: 50684776/27-01-15/300-AK, od 28. siječnja 2015. godine, donosi

RJEŠENJE o utvrđivanju eksploatacijskog polja ugljikovodika "Ilača"

1. Određuje se Republika Hrvatska kao nositelj eksploatacijskog polja ugljikovodika "Ilača".
2. Određuje se trgovačko društvo INA-INDUSTRIJA NAFTE d.d. Zagreb, OIB: 277596025, kao ovlaštenik eksploatacijskog polja ugljikovodika "Ilača" na temelju rješenja Republičkog komiteta za energetiku, industriju, rudarstvo i zanatstvo, Broj: UPI-02-376/1984, od 26. ožujka 1984. godine, kojim je u skladu s tada važećom zakonskom regulativom pravom predniku trgovačkog društva INA-INDUSTRIJA NAFTE d.d. Zagreb odobreno eksploatacijsko polje ugljikovodika "Ilača". U zbirci isprava Ministarstva gospodarstva pohranjena je potvrda Trgovačkog suda u Zagrebu, Sudskog registra, oznaka: R3-24877/09, od 29. prosinca 2009. godine, kojom se utvrđuje da je trgovačko društvo INA-INDUSTRIJA NAFTE d.d. Zagreb, pravni sljednik radne organizacije INA-NAFTAPLIN, Zagreb.
3. Vrsta mineralne sirovine koja će se eksploatirati na eksploatacijskom polju "Ilača" su ugljikovodici.
4. Eksploatacijsko polje ugljikovodika "Ilača" utvrđuje se na području Općine Tovarnik, u Vukovarsko-srijemskoj županiji, sukladno obodnuta rezervi mineralnih sirovina potvrđenih rješenjem Ministarstva gospodarstva, Povjerenstva za utvrđivanje rezervi mineralnih sirovina, KLASA: UPI-310-01/13-03/67; URBROJ: 526-03-03-02/2-13-05, od 13. svibnja 2013. godine i smjeltaju rudarskih objekata i postrojenja.
Eksploatacijsko polje ugljikovodika "Ilača", površine 4,47 km², ima oblik šesterokuta omeđenog spojnica vršnih točaka 1, 2, 3, 4, 5 i 6, koordinata kako slijedi:

Oznaka točke	Koordinate točaka				Dužina stranica, m
	HTRS96		HDKS		
	E	N	Y	X	
1	705 100,000	5 010 100,000	6 587 657,955	5 006 888,514	1 700,00
2	706 800,000	5 010 100,000	6 589 356,950	5 006 856,989	1 680,03
3	708 150,000	5 009 100,000	6 590 687,586	5 005 832,534	1 100,00
4	708 150,000	5 008 000,000	6 590 667,186	5 004 733,178	1 250,00
5	706 900,000	5 008 000,000	6 589 417,951	5 004 756,365	2 280,35
6	705 100,000	5 009 400,000	6 587 644,977	5 006 188,927	700,00
1	705 100,000	5 010 100,000	6 587 657,955	5 006 888,514	

5. Rješenjem Ministarstva gospodarstva, Povjerenstva za utvrđivanje rezervi mineralnih sirovina, KLASA: UPI-310-01/13-03/67; URBROJ: 526-03-03-02/2-13-05, od 13. svibnja 2013. godine, potvrđene su količina i kakvoća rezervi ugljikovodika na eksploatacijskom polju "Ilača", sa stanjem na dan 31. prosinca 2012. godine, po klasama i kategorijama, kako slijedi:

a) Količine nafte u ležištu Ilača po klasama i kategorijama u 10³ m³:

KLASE	KATEGORIJA		
	A	B	C ₁
1. Ukupne utvrđene rezerve	985,391	-	-
1.1. Bilančne	278,387	-	-
1.2. Izvansbilančne	706,004	-	-
2. Pridobiveno u 2012. godini	3,718	-	-
3. Ukupno pridobiveno do 31. XII. 2012. godine	240,654	-	-
4. Preostale rezerve na dan obračuna	743,737	-	-
4.1. Bilančne	37,733	-	-
4.2. Izvansbilančne	706,004	-	-
- nepridobive	706,004	-	-
- nerentabilne	-	-	-

Kakvoća nafte iz ležišta Ilača:

Gustoća :	878,0	kg/m ³
API gustoća :	29,7	°API
Viskoznost (kod 30°C):	22,1	mPa·s
Sadržaj parafina:	6,1	% tež.
Sadržaj sumpora:	0,6	% tež.
Stimbit	+10,5	°C

IV. Izmjene i dopune Prostornog plana Vukovarsko-srijemske županije - Obvezni prilozi

b) Količine plina otopljenog u nafti u ležištu **Ilača**, po klasama i kategorijama u 10⁶ m³:

KLASE	KATEGORIJA		
	A	B	C ₁
1. Ukupne utvrđene rezerve	50,686	-	-
1.1. Bilančne	19,290	-	-
1.2. Izvanbilančne	31,396	-	-
2. Pridobiveno u 2012. godini	0,166	-	-
3. Ukupno pridobiveno do 31. XII. 2012. godine	18,222	-	-
4. Preostale rezerve na dan obračuna	32,464	-	-
4.1. Bilančne	1,068	-	-
4.2. Izvanbilančne	31,396	-	-
- nepridobive	31,396	-	-
- nerentabilne	-	-	-

Kalvoća plina otopljenog u nafti iz ležišta **Ilača**:

CO ₂ :	0,41	vol.5%
N ₂ :	0,49	vol.5%
CH ₄ :	86,71	vol.5%
C ₂ H ₆ :	2,99	vol.5%
C ₃ H ₈ :	4,26	vol.5%
i-C ₄ H ₁₀ :	0,88	vol.5%
n-C ₄ H ₁₀ :	2,08	vol.5%
i-C ₅ H ₁₂ :	0,54	vol.5%
n-C ₅ H ₁₂ :	0,61	vol.5%
C ₆ H ₁₄ :	1,03	vol.5%

Relativna gustoća (zrak=1): 0,7107

c) Količine plina iz plinske kape u ležištu **Ilača**, po klasama i kategorijama u 10⁶ m³:

KLASE	KATEGORIJA		
	A	B	C ₁
1. Ukupne utvrđene rezerve	21,399	-	-
1.1. Bilančne	17,094	-	-
1.2. Izvanbilančne	4,305	-	-
2. Pridobiveno u 2012. godini	0,215	-	-
3. Ukupno pridobiveno do 31. XII. 2012. godine	14,427	-	-
4. Preostale rezerve na dan obračuna	6,972	-	-
4.1. Bilančne	2,667	-	-
4.2. Izvanbilančne	4,305	-	-
- nepridobive	4,305	-	-
- nerentabilne	-	-	-

Kalvoća plina iz plinske kape u ležištu **Ilača**:

Obrazloženje

Zahjevom trgovačkog društva INA-INDUSTRIJA NAFTE d.d. Zagreb, broj: 5068477627-01-15300-AK, od 28. siječnja 2015. godine, zatraženo je smanjenje/usklađenje granica eksploatacijskog polja ugljikovodika "Ilača" s obuhvatom potvrđenih rezervi mineralnih sirovina i smještajem rudarskih objekata i postrojenja.

Trgovačko društvo INA-INDUSTRIJA NAFTE d.d. Zagreb uz svoje zahtjev, dostavilo je:

1. Republičkog komiteta za energetiku, industriju, rudarstvo i zanatstvo, Broj: UP/I-02-376/1984, od 26. ožujka 1984. godine, kojim je pravnom predniku trgovačkog društva INA-INDUSTRIJA NAFTE d.d. Zagreb odobreno eksploatacijsko polje ugljikovodika "Ilača";
2. Glavni rudarski projekti za otvaranje, razradu i eksploataciju ležišta nafte i naftnog plina u eksploatacijskim poljima "Deletovci", "Ilača" i "Privlaka" provjeren dana 22. svibnja 1984. godine;
3. Rješenje Republičkog komiteta za energetiku, industriju, rudarstvo i zanatstvo, Broj: UP/I-02-72/1986, od 10. ožujka 1986. godine, kojim je prvom predniku trgovačkog društva INA-INDUSTRIJA NAFTE d.d. Zagreb odobreno izvođenje rudarskih radova i eksploatacija nafte i naftnog plina u eksploatacijskim poljima "Deletovci", "Ilača" i "Privlaka";
4. Dopunski rudarski projekt remoniranih rudarskih radova na naftnom polju "Privlaka" – tipski projekt, provjeren pod KLASA: UP/I-310-01/98-03/96; URBROJ: 526-04-99-06, od 26. siječnja 1999. godine;
5. Dopunski rudarski projekt eksploatacije ugljikovodika na eksploatacijskom polju "Ilača" - Dopuna 1, provjeren pod KLASA: UP/I-310-01/14-03/73; URBROJ: 526-04-02/2-14-2, od 09. travnja 2014. godine;
6. Zemljovid eksploatacijskog polja ugljikovodika "Ilača" s ucertinam obuhvatom potvrđenih rezervi mineralnih sirovina i smještajem rudarskih objekata i postrojenja;
7. Dokazi da ne postoje zapreke iz članka 20. Zakona o rudarstvu;
- 7.1. Potvrdu Ministarstva financija - Porezne uprave, Ured za VPO, KLASA: 034-04/2014-001/02465; URBROJ: 513-007-23-02/2014-01, od 07. svibnja 2014. godine, kojom se dokazuje da trgovačko društvo INA-INDUSTRIJA NAFTE d.d. Zagreb nema nepodmirena dugovanja s osnova javnih davanja u Republici Hrvatskoj, na dan 07. svibnja 2014. godine;
- 7.2. Potvrdu Ministarstva gospodarstva, Uprave za inspeksijske poslove u gospodarstvu, Sektora nadzora u području rudarstva, elektroenergetike i opreme pod tlakom, Službe nadzora u području rudarstva, KLASA: 310-09/14-03/49; URBROJ: 526-12-02-01/3-14-4, od 24. veljače 2014. godine, da protiv trgovačkog društva INA-INDUSTRIJA NAFTE d.d. Zagreb nije pokretan postupak s osnove nezakonitog istraživanja i/ili eksploatacije mineralnih sirovina;
- 7.3. Potvrdu Ministarstva zaštite okoliša i prirode, Uprave za inspeksijske poslove, KLASA: 351-03/14-77/02; URBROJ: 517-08-1-3-3-14-5, od 21. svibnja 2014. godine, kojom se dokazuje da trgovačko društvo INA-INDUSTRIJA NAFTE d.d. Zagreb nema neispunjenih obveza u sanaciji i zaštiti okoliša na eksploatacijskom polju ugljikovodika "Ilača";
- 7.4. Očuvanje, Ministarstva financija, KLASA: 310-01/14-03/23; URBROJ: 513-06-02-14-26, od 07. veljače 2014. godine;

CO ₂ :	0,18	vol.5%
N ₂ :	0,05	vol.5%
CH ₄ :	94,66	vol.5%
C ₂ H ₆ :	1,46	vol.5%
C ₃ H ₈ :	1,78	vol.5%
i-C ₄ H ₁₀ :	0,31	vol.5%
n-C ₄ H ₁₀ :	0,73	vol.5%
i-C ₅ H ₁₂ :	0,18	vol.5%
n-C ₅ H ₁₂ :	0,21	vol.5%
C ₆ H ₁₄ :	0,44	vol.5%

Relativna gustoća (zrak=1): 0,615

6. Trgovačko društvo INA-INDUSTRIJA NAFTE d.d. Zagreb dužno je do 31. kolovoza 2015. godine stabilizirati vrhne točke eksploatacijskog polja ugljikovodika "Ilača" i isto priključiti na državnu geodetsku izmjeru, te o tome obavijestiti s dokaznicama Ministarstvo gospodarstva.

7. Najmanje i najveće količine godišnje eksploatacije mineralnih sirovina na eksploatacijskom polju ugljikovodika "Ilača" moraju biti u skladu s dinamikom pridobivanja ugljikovodika obrađenom Dopunskim rudarskim projektom eksploatacije ugljikovodika na eksploatacijskom polju "Ilača" - Dopuna 1, provjerenim pod KLASA: UP/I-310-01/14-03/73; URBROJ: 526-04-02/2-14-2, od 09. travnja 2014. godine.

8. Trgovačko društvo INA-INDUSTRIJA NAFTE d.d. Zagreb posjeduje Glavni rudarski projekt za otvaranje, razradu i eksploataciju ležišta nafte i naftnog plina u eksploatacijskim poljima Deletovci, Ilača i Privlaka provjeren dana 22. svibnja 1984. godine, Dopunski rudarski projekt remoniranih rudarskih radova na naftnom polju "Privlaka" – tipski projekt, provjeren pod KLASA: UP/I-310-01/98-03/96; URBROJ: 526-04-99-06, od 26. siječnja 1999. godine i Dopunski rudarski projekt eksploatacije ugljikovodika na eksploatacijskom polju "Ilača" - Dopuna 1, provjeren pod KLASA: UP/I-310-01/14-03/73; URBROJ: 526-04-02/2-14-2, od 09. travnja 2014. godine.

9. Trgovačko društvo INA-INDUSTRIJA NAFTE d.d. Zagreb mora s Ministarstvom gospodarstva skloпити ugovor o koncesiji za eksploataciju mineralnih sirovina na eksploatacijskom polju ugljikovodika "Ilača" do 31. svibnja 2016. godine.

10. Eksploatacijsko polje ugljikovodika "Ilača" upisano je u Knjizi III, list 26. Registra eksploatacijskih polja Ministarstva gospodarstva.

11. Utvrđeno eksploatacijsko polje ugljikovodika "Ilača" vrijedi do 31. prosinca 2037. godine.

12. Danom donošenja ovog rješenja prestaje važiti rješenje Republičkog komiteta za energetiku, industriju, rudarstvo i zanatstvo, Broj: UP/I-02-376/1984, od 26. ožujka 1984. godine.

13. Vukovarsko-srijemska županija i Općina Tovarnik dužni su odmah po zaprimanju rješenja o utvrđivanju eksploatacijskog polja postupiti sukladno odredbama članka 64. stavka 2. i 3. Zakona o rudarstvu.

7.5. Potvrdu Državnog ureda za upravljanje državnom imovinom, KLASA: 401-01/14-01/1; URBROJ: 536-02/10-2014-16, od 19. ožujka 2014. godine kojom se dokazuje da trgovačko društvo INA-INDUSTRIJA NAFTE d.d. Zagreb nema nepodmirena dugovanja s osnova korištenja lame i/ili bušnjačkih zemljišta ili poljoprivrednog zemljišta u svrhu eksploatacije mineralnih sirovina u Republici Hrvatskoj;

7.6. Potvrdu Ministarstva gospodarstva, Uprave za energetiku i rudarstvo, Sektora za rudarstvo, klasa: 310-01/13-03/67; URBROJ: 526-03-03-02-13-05, od 13. svibnja 2013. godine, kojom se dokazuje da trgovačko društvo INA-INDUSTRIJA NAFTE d.d. Zagreb nema nepodmirena dugovanja s osnova naknade za istraživanje i/ili eksploataciju mineralnih sirovina u Republici Hrvatskoj;

Uvidom u obuhvat rezervi mineralnih sirovina potvrđenih rješenjem Ministarstva gospodarstva, rada i poduzetništva, Povjerenstva za utvrđivanje rezervi mineralnih sirovina, KLASA: UP/I-310-01/13-03/67; URBROJ: 526-03-03-02-13-05, od 13. svibnja 2013. godine i smještajem rudarskih objekata i postrojenja, Ministarstvo gospodarstva je utvrdilo da je zahtjev trgovačkog društva INA-INDUSTRIJA NAFTE d.d. Zagreb za smanjenje/usklađenje površine eksploatacijskog polja ugljikovodika "Ilača", odobrenog rješenjem Republičkog komiteta za energetiku, industriju, rudarstvo i zanatstvo, Broj: UP/I-02-376/1984, od 26. ožujka 1984. godine, opravdan i svjerodostojan.

Izrječenjem Ministarstva gospodarstva, Uprave za inspeksijske poslove u gospodarstvu, KLASA: 310-09/15-01/85; URBROJ: 526-12-02-01-2-15-2, od 03. travnja 2015. godine, utvrđeno je da na prostoru odobrenog eksploatacijskog polja ugljikovodika "Ilača" koji je isklučen iz granica smanjenog/usklađenog eksploatacijskog polja ugljikovodika "Ilača" nisu izvršeni rudarski radovi, odnosno bušenja.

Slijedom iskazanog, budući su ispunjeni uvjeti odredeni Zakonom o rudarstvu, Ministarstvo gospodarstva je povodom zahtjeva trgovačkog društva INA-INDUSTRIJA NAFTE d.d. Zagreb donijelo rješenje kao u izrjeci.

Uputa o pravnom lijeku:

Ovo rješenje je izvršno u upravnom postupku, te se protiv njega ne može izjaviti žalba, ali se može pokrenuti upravni spor pred Upravnim sudom u Zagrebu. Upravni spor se pokreće tužbom koja se podnosi u roku od 30 dana odnove ovog rješenja i predaje se neposredno ili preporučeno poštom Upravnom sudu u Zagrebu.

Državni biljezi emisije Republike Hrvatske sukladno tarifnom broju 1. i tarifnom broju 2. Tarife upravnih pristojbi, Zakona o upravnim pristojbama (Narodne novine, broj 8/96, 77/96, 95/97, 131/97, 68/98, 66/99, 145/99, 30/00, 116/00, 163/03, 17/04, 110/04, 141/04, 150/05, 153/05, 129/06, 117/07, 25/08, 60/08, 20/10, 69/10, 126/11, 112/12, 19/13, 80/13, 40/14, 64/14, 87/14, i 94/14), u iznosu od 70,00 kn, naljepljeni su i poništeni na zahtjevu.



Dr.sc. Dagan Krstić, dipl.ing.rud.

IV. Izmjene i dopune Prostornog plana Vukovarsko-srijemske županije - Obvezni prilozi

Prilog: Zemljovid utvrđenog eksploatacijskog polja ugljikovodika "Ilača" (Mjerilo 1 : 50 000),

DOSTAVITI:

1. Trgovačko društvo INA-INDUSTRIJA NAFTE d.d.
SD Istraživanje i proizvodnja nafte i plina
10 000 ZAGREB, Avenija Većeslava Holjevca 10
- uz prilog
2. URED DRŽAVNE UPRAVE U VUKOVARSKO-SRIJEMSKOJ ŽUPANJI
Služba za gospodarstvo i imovinsko-pravne poslove
32 000 VUKOVAR, Županijska 11
- uz prilog
3. MINISTARSTVO FINANCIJA
Registar koncesija
10 000 ZAGREB, Katanićeva 5
4. MINISTARSTVO GRADITELJSTVA I PROSTORNOG UREĐENJA
10 000 ZAGREB, Ulica Republike Austrije 20
- uz prilog
5. VUKOVARSKO-SRIJEMSKA ŽUPANIJA
Općina Tovarnik
32 249 TOVARNIK, Antuna Gustava Matola 2
- uz prilog
6. VUKOVARSKO-SRIJEMSKA ŽUPANIJA
32 000 VUKOVAR, Županijska 9
- uz prilog
7. MINISTARSTVO POLJOPRIVREDE
Uprava vodnoga gospodarstva
10 000 ZAGREB, Ulica grada Vukovara 220
- uz prilog
8. DRŽAVNI URED ZA UPRAVLJANJE DRŽAVNOM IMOVINOM
10 000 ZAGREB, Dežmanova ulica 10
9. MINISTARSTVO ZAŠTITE OKOLIŠA I PRIRODE
10 000 ZAGREB, Radnička cesta 80
- uz prilog
10. Uprava za inspeksijske poslove u gospodarstvu, ovdje
11. Zbirka isprava eksploatacijskih polja, ovdje



5.0659336/03-04-15/1/1187


 REPUBLIKA HRVATSKA
 MINISTARSTVO GOSPODARSTVA
 UPRAVA ZA ENERGETIKU I RUDARSTVO
 Sektor za rudarstvo
 KLASA: UP/1-310-01/15-03/08
 URBROJ: 526-04-02/2-15-03
 Zagreb, 30. ožujka 2015. godine

Ministarstvo gospodarstva, Uprava za energetiku i rudarstvo, Sektor za rudarstvo temeljem odredbi članka 8. stavka 1., članka 20., članka 61., članka 62. i članka 64. Zakona o rudarstvu (Narodne novine, broj 56/13. i 14/14.), povodom zahtjeva trgovačkog društva INA-INDUSTRIJA NAFTE d.d. Zagreb, broj: 50684776/21-01-15/210-AK, od 22. siječnja 2015. godine, donosi

RJEŠENJE o utvrđivanju eksploatacijskog polja ugljikovodika "Privlaka"

1. Određuje se Republika Hrvatska kao nositelj eksploatacijskog polja ugljikovodika "Privlaka".
2. Određuje se trgovačko društvo INA-INDUSTRIJA NAFTE d.d. Zagreb, OIB: 2775960625, kao ovlaštenik eksploatacijskog polja ugljikovodika "Privlaka" na temelju odluke Ministarstva gospodarstva, KLASA: UP/1-310-01/14-03/90; URBROJ: 526-04-02-01/1-14-04, od 30. srpnja 2014. godine, o davanju koncesije za eksploataciju mineralnih sirovina na eksploatacijskom polju ugljikovodika "Privlaka" i odluke Ministarstva gospodarstva, KLASA: UP/1-310-01/14-03/90; URBROJ: 526-04-02/2-14-09, od 20. listopada 2014. godine, o izmjeni odluke o davanju koncesije za eksploataciju mineralnih sirovina na eksploatacijskom polju ugljikovodika "Privlaka".
3. Vrsta mineralne sirovine koja će se eksploatirati na eksploatacijskom polju "Privlaka" su ugljikovodici.
4. Eksploatacijsko polje ugljikovodika "Privlaka" utvrđuje se na području Općine Stari Jankovci i Grada Otok u Vukovarsko-srijemskoj županiji, sukladno obuhvatu rezervi mineralnih sirovina potvrđenih rješenjem Ministarstva gospodarstva, Povjerenstva za utvrđivanje rezervi mineralnih sirovina, KLASA: UP/1-310-01/13-03/205; URBROJ: 526-04-02-01-1-14-5, od 02. siječnja 2014. godine i smještaju rudarskih objekata i postrojenja.
Eksploatacijsko polje ugljikovodika "Privlaka", površine 19,48 km², ima oblik mnogokuta omeđenog spojnica vršnih točaka 1, 2, 3, 4, 5, 6, 7, 8, 9, 10, 11, 12, 13 i 14, koordinata kako slijedi:

Oznaka točke	Koordinate točaka				Dužina stranica, m
	HTRS96		HDKS		
	E	N	Y	X	
1	686 450,000	5 011 600,000	6 569 046,327	5 008 733,751	2 950,00
2	689 400,000	5 011 600,000	6 571 994,764	5 008 679,014	800,00
3	689 400,000	5 010 800,000	6 571 979,903	5 007 879,466	1 050,00
4	690 450,000	5 010 800,000	6 573 029,334	5 007 859,983	825,00
5	690 450,000	5 009 975,000	6 573 014,012	5 007 035,450	2 000,00
6	692 450,000	5 009 975,000	6 575 012,911	5 006 998,330	975,00
7	692 450,000	5 009 000,000	6 574 994,811	5 006 023,877	300,00
8	692 750,000	5 009 000,000	6 575 294,648	5 006 018,308	2 074,25
9	692 200,000	5 007 000,000	6 574 707,809	5 004 029,637	2 750,00
10	689 450,000	5 007 000,000	6 571 959,340	5 004 080,679	1 100,00
11	689 450,000	5 008 100,000	6 571 979,751	5 005 180,059	2 000,00
12	687 450,000	5 008 100,000	6 569 980,838	5 005 217,163	775,00
13	687 450,000	5 008 875,000	6 569 995,213	5 005 991,721	1 000,00
14	686 450,000	5 008 875,000	6 568 995,747	5 006 010,259	2 725,00
1	686 450,000	5 011 600,000	6 569 046,327	5 008 733,751	

5. Rješenjem Ministarstva gospodarstva, Povjerenstva za utvrđivanje rezervi mineralnih sirovina, KLASA: UP/1-310-01/13-03/205; URBROJ: 526-04-02-01-02/1-14-5, od 02. siječnja 2014. godine, potvrđene su količina i kakvoće rezervi ugljikovodika na eksploatacijskom polju "Privlaka" i "Deletovci", naftno-plinsko polje "Privlaka", sa stanjem na dan 30. lipanj 2013. godine, po klasama i kategorijama, kako slijedi:

a) Količine nafte u ležištima "Privlaka", "A₁", "A₂", "A₃", "A₄" i "Deletovci zapad", po klasama i kategorijama u 10³ m³.

IV. Izmjene i dopune Prostornog plana Vukovarsko-srijemske županije - Obvezni prilozi

KLASE	KATEGORIJA		
	A	B	C ₁
1. Ukupne utvrđene rezerve	2 604,799	-	1 240,249
1.1. Bilančne	1 163,967	-	280,691
1.2. Izvanbilančne	1 440,832	-	959,558
2. Pridobiveno u 2013. godini	10,373	-	-
3. Ukupno pridobiveno do 30. VI. 2013. godine	955,686	-	0,636
4. Preostale rezerve na dan obračuna	1 649,113	-	1 239,613
4.1. Bilančne	208,281	-	280,055
4.2. Izvanbilančne	1 440,832	-	959,558
- nepridobive	1 440,832	-	959,558
- nerenabilne	-	-	-

Kakvoća nafte iz ležišta "Privlaka", "A₁", "A₂", "A₃" i "A₄":

Gustoća (s.c.):	899-940	kg/m ³
Gustoća "API":	19,1-26,0	"API
Viskoznost:	58,1-244,4	mPa·s
Sadržaj parafina:	2,8-7,19	%mas.
Sadržaj soli:	14,6	g/t
Sadržaj sumpora:	0,2-0,439	% tež.
Stižnje:	-20-14	°C

Kakvoća nafte iz ležišta "Deletovci zapad":

Udjel vezane vode:	43,4	mas %
Gustoća:	892,8	kg/m ³
Točka tečenja:	+11	°C
Kinematička viskoznost pri 25°	39,348	mm ² /s
Dinamička viskoznost pri 25°	34,885	mPa·s
Molekularna masa:	236,81	kg/kmol
Sadržaj parafina:	4,99	% mas.
Sadržaj asfaltena:	0,97	% mas.
Sadržaj sumpora:	0,21	% mas.

b) Količine plina otplojenog u nafti u ležištima "Privlaka", "A₁", "A₂", "A₃", "A₄" i "Deletovci zapad" po klasama i kategorijama u 10⁶ m³:

KLASE	KATEGORIJA		
	A	B	C ₁
1. Ukupne utvrđene rezerve	78,557 516	-	34,785 910
1.1. Bilančne	46,676 449	-	13,599 030
1.2. Izvanbilančne	31,881 067	-	21,186 880
2. Pridobiveno u 2013. godini	0,386 160	-	-
3. Ukupno pridobiveno do 30. VI. 2013. godine	37,528 747	-	0,199 106
4. Preostale rezerve na dan obračuna	41,028 769	-	34,586 804
4.1. Bilančne	9,147 702	-	13,399 924
4.2. Izvanbilančne	31,881 067	-	21,186 880
- nepridobive	31,881 067	-	21,186 880
- nerenabilne	-	-	-

Kakvoća plina otplojenog u nafti iz ležišta "Privlaka", "A₁", "A₂", "A₃" i "A₄":

CO ₂ :	0,15-0,41	mol.%
N ₂ :	0,38-1,04	mol.%
CH ₄ :	89,93-97,90	mol.%
C ₂ H ₆ :	0,68-3,69	mol.%
C ₃ H ₈ :	0,03-2,39	mol.%
i-C ₄ H ₁₀ :	0,03-0,78	mol.%
n-C ₄ H ₁₀ :	0,01-0,96	mol.%
i-C ₅ H ₁₂ :	0,01-0,53	mol.%
n-C ₅ H ₁₂ :	0,01-0,11	mol.%
CaH ₁₆ :	0,01-0,22	mol.%
Relativna gustoća (zrak=1)	0,5669-0,6463	

Kakvoća plina otplojenog u nafti iz ležišta "Deletovci zapad":

CO ₂ :	0,477	mol.%
N ₂ :	0,403	mol.%
CH ₄ :	82,021	mol.%
C ₂ H ₆ :	4,848	mol.%
C ₃ H ₈ :	5,033	mol.%
i-C ₄ H ₁₀ :	1,722	mol.%
n-C ₄ H ₁₀ :	2,844	mol.%
i-C ₅ H ₁₂ :	1,522	mol.%
n-C ₅ H ₁₂ :	0,270	mol.%
C ₆ H ₁₄ :	0,424	mol.%
C ₈ H ₁₈ :	0,263	mol.%
CaH ₁₆ :	0,114	mol.%
CaH ₁₆ :	0,047	mol.%
C ₁₀ H ₂₂ :	0,011	mol.%
C ₁₁ H ₂₄ :	-	mol.%
C ₁₂ H ₂₆ :	-	mol.%
C ₁₃ H ₂₈ :	-	mol.%
C ₁₄ H ₃₀ :	-	mol.%
Relativna gustoća plina (zrak=1)	0,7632	

c) Količine plina iz plinske kape u ležištima "A₁" i "Deletovci zapad", po klasama i kategorijama u 10⁶ m³:

KLASE	KATEGORIJA		
	A	B	C ₁
1. Ukupne utvrđene rezerve	9,393 592	-	29,120 156
1.1. Bilančne	7,228 798	-	6,280 276
1.2. Izvanbilančne	2,164 794	-	22,839 880
2. Pridobiveno u 2013. godini	0,093 492	-	-
3. Ukupno pridobiveno do 30. VI. 2013. godine	6,439 768	-	-
4. Preostale rezerve na dan obračuna	2,953 825	-	29,120 156
4.1. Bilančne	0,789 031	-	6,280 276
4.2. Izvanbilančne	2,164 794	-	22,839 880
- nepridobive	2,164 794	-	22,839 880
- nerenabilne	-	-	-

Kakvoća plina iz plinske kape u ležištu "A₁":

CO ₂ :	0,13	mol.%
N ₂ :	0,25	mol.%
CH ₄ :	90,10	mol.%
C ₂ H ₆ :	4,55	mol.%
C ₃ H ₈ :	2,50	mol.%
i-C ₄ H ₁₀ :	1,06	mol.%
n-C ₄ H ₁₀ :	0,66	mol.%
i-C ₅ H ₁₂ :	0,45	mol.%
n-C ₅ H ₁₂ :	0,09	mol.%
CaH ₁₆ :	0,21	mol.%
Relativna gustoća (zrak=1):	0,6429	

Kakvoća plina iz plinske kape u ležištu "Deletovci zapad":

CO ₂ :	0,256	mol.%
N ₂ :	0,948	mol.%
CH ₄ :	92,956	mol.%
C ₂ H ₆ :	2,398	mol.%
C ₃ H ₈ :	1,498	mol.%
n-C ₄ :	0,880	mol.%
n-C ₅ :	0,353	mol.%
C ₆ :	0,105	mol.%
C ₇ :	0,606	mol.%
Relativna gustoća (zrak=1):	0,6429	

d) Količine plina iz plinskog ležišta "a", po klasama i kategorijama u 10⁶ m³:

KLASE	KATEGORIJA		
	A	B	C ₁
1. Ukupne utvrđene rezerve	38,330 648	-	-
1.1. Bilančne	31,353 201	-	-
1.2. Izvanbilančne	6,977 447	-	-
2. Pridobiveno u 2013. godini	0,334 850	-	-
3. Ukupno pridobiveno do 30. VI. 2013. godine	29,251 431	-	-
4. Preostale rezerve na dan obračuna	9,097 217	-	-
4.1. Bilančne	2,101 770	-	-
4.2. Izvanbilančne	6,977 447	-	-
- nepridobive	6,977 447	-	-
- nerenabilne	-	-	-

Kakvoća plina iz plinskog ležišta "a":

CO ₂ :	0,13	mol.%
N ₂ :	1,55	mol.%
CH ₄ :	94,85	mol.%
C ₂ H ₆ :	1,48	mol.%
C ₃ H ₈ :	1,08	mol.%
i-C ₄ H ₁₀ :	0,30	mol.%
n-C ₄ H ₁₀ :	0,27	mol.%
i-C ₅ H ₁₂ :	0,15	mol.%
n-C ₅ H ₁₂ :	0,02	mol.%
CaH ₁₆ :	0,07	mol.%
Relativna gustoća (zrak=1):	0,6429	

6. Trgovačko društvo INA-INDUSTRIJA NAFTE d.d. Zagreb dužno je do 31. srpnja 2015. godine stabilizirati vrtnu točku eksploatacijskog polja ugljikovodika "Privlaka" i isto priključiti na državnu geodetsku izmjeru, te o tome obavijestiti s dokaznicama Ministarstva gospodarstva.

7. Najmanje i najveće količine godišnje eksploatacije mineralnih sirovina na eksploatacijskom polju ugljikovodika "Privlaka" moraju biti u skladu s dinamikom pridobivanja ugljikovodika obrađenom Dopunskim rudarskim projektom eksploatacije ugljikovodika na eksploatacijskom polju "Privlaka" - Dopuna 3, provjerenim pod KLASA: UPI-310-01/14-03/06; URBROJ: 526-04-02/2-14-5; od 20. ožujka 2014. godine.

8. Trgovačko društvo INA-INDUSTRIJA NAFTE d.d. Zagreb posjeduje: Glavni rudarski projekt za otvaranje, razradu i eksploataciju ležišta nafte i naftnog plina u eksploatacijskim poljima Deletovci, Privlaka i liča, od 22. svibnja 1984. godine; Dopunski rudarski projekt remoniranih rudarskih radova na naftnom polju "Privlaka" - tipski projekt, provjeren pod KLASA: UPI-310-01/98-03/96; URBROJ: 526-04-99-06, od 26. siječnja 1999. godine; Dopunski rudarski projekt primjene plinskog posidivanja na naftno-plinskom polju "Privlaka" - tipski projekt, provjeren pod KLASA: UPI-310-01/01-03/1R; URBROJ: 526-04-01-04, od 28. ožujka 2001. godine; Dopunski rudarski projekt eksploatacije

ugljikovodika na eksploatacijskom polju "Privlaka" – Dopuna 3, provjeren pod KLASA: UPI/310-01/14-03/06; URBROJ: 526-04-02/2-14-5; od 20. ožujka 2014. godine.

9. Od dana kada je ovo rješenje postalo izvršno, Ministarstvo gospodarstva će po službenoj dužnosti, temeljem ovog rješenja donijeti odluku o izmjeni odluke Ministarstva gospodarstva, KLASA: UPI/310-01/14-03/99; URBROJ: 526-04-02-01/1-14-04, od 30. srpnja 2014. godine, o davanju koncesije za eksploataciju mineralnih sirovina na eksploatacijskom polju ugljikovodika "Privlaka".

Trgovačko društvo INA-INDUSTRIJA NAFTE d.d. Zagreb mora s Ministarstvom gospodarstva sklopiti ugovor o koncesiji za eksploataciju mineralnih sirovina na eksploatacijskom polju ugljikovodika "Privlaka" do 30. rujna 2015. godine.

10. Utvrđeno eksploatacijsko polje ugljikovodika "Privlaka" vrijedi do 31. prosinca 2040. godine.

11. Eksploatacijsko polje ugljikovodika "Privlaka" upisano je u Knjizi III, list 29. Registra eksploatacijskih polja Ministarstva gospodarstva.

12. Vukovarsko-srijemska županija, Grad Otok i Općina Stari Jankovci dužni su odmah po zaprimanju rješenja o utvrđivanju eksploatacijskog polja postupiti sukladno odredbama članka 64. stavka 2. 13. Zakona o rudarstvu.

Obrazloženje

Zahjebom trgovačkog društva INA-INDUSTRIJA NAFTE d.d. Zagreb, broj: 50684776/21-01-15/210-AK, od 22. siječnja 2015. godine, zatraženo je smanjenje/usklađenje granica eksploatacijskog polja ugljikovodika "Privlaka" s obuhvatom potvrđenih rezervi mineralnih sirovina i smjeltajem rudarskih objekata i postrojenja.

Trgovačko društvo INA-INDUSTRIJA NAFTE d.d. Zagreb uz svoje zahtjev, dostavilo je:

- Rješenje Republičkog komiteta za energetiku, industriju, rudarstvo i zanatstvo, Broj: UPI/02-619/1984, od 16. svibnja 1984. godine, kojim je pravnom preduku trgovačkog društva INA-INDUSTRIJA NAFTE d.d. Zagreb odobreno eksploatacijsko polje ugljikovodika "Privlaka";
- Rješenje Republičkog komiteta za energetiku, industriju, rudarstvo i zanatstvo, Broj: UPI/02-617/1984, od 11. svibnja 1984. godine, kojim je pravnom preduku trgovačkog društva INA-INDUSTRIJA NAFTE d.d. Zagreb odobreno eksploatacijsko polje ugljikovodika "Deletovci";
- Glavni rudarski projekt za otvaranje, razradu i eksploataciju ležišta nafte i naftnog plina u eksploatacijskim poljima Deletovci, Privlaka i Ilača, od 22. svibnja 1984. godine;
- Rješenje Republičkog komiteta za energetiku, industriju, rudarstvo i zanatstvo, Broj: UPI/02-72/1986, od 10. ožujka 1986. godine, kojim je odobreno izvođenje rudarskih radova i eksploatacija nafte i naftnog plina na eksploatacijskom polju "Deletovci", "Privlaka" i "Ilača";
- Dopunski rudarski projekt remonitnih rudarskih radova na naftnom polju "Privlaka" – tipski projekt, provjeren pod KLASA: UPI/310-01/98-03/96; URBROJ: 526-04-99-06, od 26. siječnja 1999. godine;

rudarskih objekata i postrojenja, Ministarstvo gospodarstva je utvrdilo da je zahtjev trgovačkog društva INA-INDUSTRIJA NAFTE d.d. Zagreb za smanjenje/usklađenje površine eksploatacijskog polja ugljikovodika "Privlaka", odobrenog/utvrđenog odlukom Ministarstva gospodarstva, KLASA: UPI/310-01/14-03/99; URBROJ: 526-04-02-01/1-14-04, od 30. srpnja 2014. godine, o davanju koncesije za eksploataciju mineralnih sirovina na eksploatacijskom polju ugljikovodika "Privlaka", opravdan i vjerodostojan.

Izvjelcem Ministarstva gospodarstva, Uprave za inspeksijske poslove u gospodarstvu, KLASA: 310-09/15-01/84; URBROJ: 526-12-02-01/2-15-2, od 30. ožujka 2015. godine, utvrđeno je da su na prostoru odobrenog eksploatacijskog polja ugljikovodika "Privlaka" koji je isključen iz granica smanjenog/usklađenog eksploatacijskog polja ugljikovodika "Privlaka" provedene mjere sanacije rudarskih objekata i postrojenja.

Slijedom iskazanog, budući su ispunjeni uvjeti određeni Zakonom o rudarstvu, Ministarstvo gospodarstva je povodom zahtjeva trgovačkog društva INA-INDUSTRIJA NAFTE d.d. Zagreb donijelo rješenje kao u izvješću.

Uputa o pravnom liieku:

Ovo rješenje je izvršno u upravnom postupku, te se protiv njega ne može izjaviti žalba, ali se može pokrenuti upravni spor pred Upravnim sudom u Zagrebu. Upravni spor se pokreće tužbom koja se podnosi u roku od 30 dana dostave ovog rješenja i predaje se neposredno ili preporučeno poštom Upravnom sudu u Zagrebu.

Državni biljezi emisije Republike Hrvatske sukladno tarifnom broju 1. i tarifnom broju 2. Tarife upravnih pristojbi, Zakona o upravnim pristojbama (Narodne novine, broj 8/96, 77/96, 95/97, 131/97, 68/98, 66/99, 145/99, 30/00, 116/00, 163/03, 17/04, 110/04, 141/04, 150/05, 153/05, 129/06, 117/07, 25/08, 60/08, 20/10, 69/10, 126/11, 112/12, 19/13, 80/13, 40/14, 64/14, 87/14, i 94/14) u iznosu od 70,00 kn, nalijepljeni su i poništeni na zahtjevu.



Prilog: Zemljovid utvrđenog eksploatacijskog polja ugljikovodika "Privlaka" (Mjerilo 1 : 50 000),

DOSTAVITI:

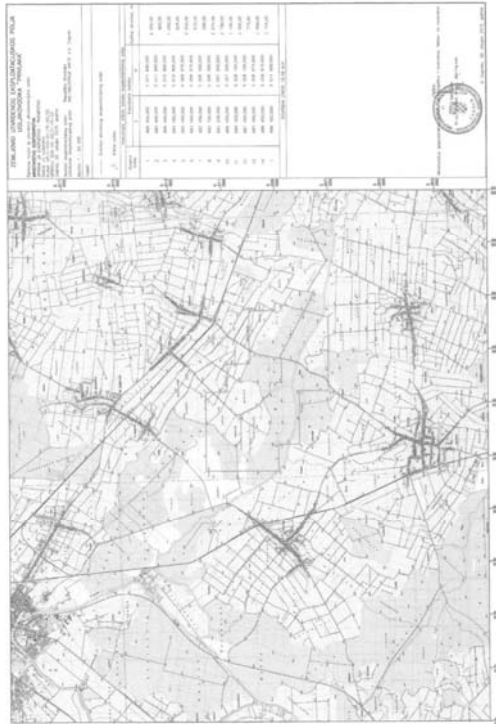
- Trgovačko društvo INA-INDUSTRIJA NAFTE d.d.
SD Istraživanje i proizvodnja nafte i plina
10 000 ZAGREB, Avenija Većeslava Holjevca 10
- uz prilog
- URED DRŽAVNE UPRAVE U VUKOVARSKO-SRIJEMSKOJ ŽUPANIJ
Služba za gospodarstvo
42 000 VUKOVAR, Županijska 11
- uz prilog

- Rješenje Ministarstva gospodarstva, KLASA: UPI/310-01/99-03/26; URBROJ: 526-04-99-02, od 09. ožujka 1999. godine, kojim se odobrava izvođenje rudarskih radova i izgradnja rudarskih objekata i postrojenja na eksploatacijskom polju "Privlaka";
- Dopunski rudarski projekt primjene plinskog podizanja na naftno-plinskom polju "Privlaka" – tipski projekt, provjeren pod KLASA: UPI/310-01/14-03/18; URBROJ: 526-04-01-04, od 28. ožujka 2001. godine;
- Dopunski rudarski projekt eksploatacije ugljikovodika na eksploatacijskom polju "Privlaka" – Dopuna 3, provjeren pod KLASA: UPI/310-01/14-03/06; URBROJ: 526-04-02-14-5; od 20. ožujka 2014. godine;
- Odluku Ministarstva gospodarstva, KLASA: UPI/310-01/14-03/99; URBROJ: 526-04-02-01/1-14-04, od 30. srpnja 2014. godine, o davanju koncesije za eksploataciju mineralnih sirovina na eksploatacijskom polju ugljikovodika "Privlaka";
- Odluku Ministarstva gospodarstva, KLASA: UPI/310-01/14-03/99; URBROJ: 526-04-02-14-09, od 20. listopada 2014. godine, o izmjeni Odluke o davanju koncesije za eksploataciju mineralnih sirovina na eksploatacijskom polju ugljikovodika "Privlaka";
- Zemljovid eksploatacijskog polja ugljikovodika "Privlaka" s ucrtanim obuhvatom potvrđenih rezervi mineralnih sirovina i smjeltajem rudarskih objekata i postrojenja;
- Dokaze da ne postoje zapreke iz članka 20. Zakona o rudarstvu:
- Potvrdu Ministarstva financija - Porezne uprave, Ured za VPO, KLASA: 034-04/2014-001/02815; URBROJ: 513-007-23-02/2014-01, od 20. svibnja 2014. godine, kojom se dokazuje da trgovačko društvo INA-INDUSTRIJA NAFTE d.d. Zagreb nema nepodmirena dugovanja s osnova javnih davanja u Republici Hrvatskoj, na dan 07. svibnja 2014. godine;
- Potvrdu Ministarstva gospodarstva, Uprave za inspeksijske poslove u gospodarstvu, Sektora nadzora u području rudarstva, elektroenergetike i opreme pod tlakom, Službe nadzora u području rudarstva, KLASA: 310-09/14-03/69; URBROJ: 526-12-02-01/3-14-2, od 12. svibnja 2014. godine, da protiv trgovačkog društva INA-INDUSTRIJA NAFTE d.d. Zagreb nije pokretan postupak s osnove nezakonitog istraživanja i/ili eksploatacije mineralnih sirovina;
- Očistovanje, Ministarstva financija, KLASA: 310-01/14-03/23; URBROJ: 513-06-02-14-74, od 12. ožujka 2014. godine;
- Potvrdu Ministarstva zaštite okoliša i prirode, Uprave za inspeksijske poslove, KLASA: 351-02/14-77/03; URBROJ: 517-08-1-3-3-14-3, od 03. travnja 2014. godine;
- Potvrdu Državnog ureda za upravljanje državnom imovinom, KLASA: 401-01/14-01/1; URBROJ: 536-02/10-2014-53; od 29. svibnja 2014. godine kojom se dokazuje da trgovačko društvo INA-INDUSTRIJA NAFTE d.d. Zagreb nema nepodmirena dugovanja s osniva korištenja lunske i/ili šumskog zemljišta ili poljoprivrednog zemljišta u svrhu eksploatacije mineralnih sirovina u Republici Hrvatskoj;
- Potvrdu Ministarstva gospodarstva, Uprave za energetiku i rudarstvo, Sektora za rudarstvo, KLASA: 310-01/14-03/51; URBROJ: 526-04-02-01-02/1-14-02, od 16. listopada 2014. godine, kojom se dokazuje da trgovačko društvo INA-INDUSTRIJA NAFTE d.d. Zagreb nema nepodmirena dugovanja s osniva naknade za istraživanje i/ili eksploataciju mineralnih sirovina u Republici Hrvatskoj;

Uvidom u obuhvat rezervi mineralnih sirovina potvrđenih rješenjem Ministarstva gospodarstva, Povjerenstva za utvrđivanje rezervi mineralnih sirovina, KLASA: UPI/310-01/13-03/205; URBROJ: 526-04-02-01-02/1-14-5, od 02. siječnja 2014. godine i smjeltaj

- MINISTARSTVO FINACIJA
Registar koncesija
10 000 ZAGREB, Katančičeva 5
- MINISTARSTVO GRADITELJSTVA I PROSTORNOG UREĐENJA
10 000 ZAGREB, Ulica Republike Austrije 20
- uz prilog
- VUKOVARSKO-SRIJEMSKA ŽUPANIJA
Grad Otok
32252 OTOK, Trg kralja Tomislava 6a
- uz prilog
- VUKOVARSKO-SRIJEMSKA ŽUPANIJA
Općina Stari Jankovci
32 241 STARI JANKOVCI, Dr. Franje Tuđmana 1
- uz prilog
- VUKOVARSKO-SRIJEMSKA ŽUPANIJA
32000 VUKOVAR, Županijska 9
- uz prilog
- MINISTARSTVO POLJOPRIVREDE
Uprava vodnoga gospodarstva
10 000 ZAGREB, Ulica grada Vukovara 220
- uz prilog
- DRŽAVNI URED ZA UPRAVLJANJE DRŽAVNOM IMOVINOM
10 000 ZAGREB, Dežmanova ulica 10
- MINISTARSTVO ZAŠTITE OKOLIŠA I PRIRODE
10 000 ZAGREB, Radnička cesta 80
- uz prilog
- Uprava za inspeksijske poslove u gospodarstvu, ovdje
- Zbirka isprava eksploatacijskih polja, ovdje

IV. Izmjene i dopune Prostornog plana Vukovarsko-srijemske županije - Obvezni prilozi



Zaprimljeno 15. 07. 2015.

REPUBLIKA HRVATSKA
MINISTARSTVO GOSPODARSTVA
UPRAVA ZA ENERGETIKU I RUDARSTVO
KLASA: 350-01/12-01/16
URBROJ: 526-04-01-01-02/3-15-12
Zagreb, 07. srpnja 2015.

VUKOVARSKO-SRIJEMSKA ŽUPANIJA
UPRAVNI ODJEL ZA PROSTORNO UREĐENJE,
GRADNJU I ZAŠTITU OKOLIŠA
Županijska 9
32000 Vukovar

PREDMET: IV. izmjena i dopuna Prostornog plana Vukovarsko-srijemske županije
- mišljenje, daje se

Veza: KLASA: 350-02/15-03/10, URBROJ: 2196/1-14-01-15-2

Poštovani,

sukladno Vašem dopisu iz Veze koji smo zaprimili 17.06. 2015. i u kojem ste zatražili zahtjeve za „IV. izmjena i dopuna Prostornog plana Vukovarsko-srijemske županije“ na temelju članka 90. Zakona o prostornom planiranju (Narodne novine broj 153/13), Ministarstvo gospodarstva, Uprava za energetiku i rudarstvo uvidom u dostavljene IV. izmjena i dopuna Prostornog plana Vukovarsko-srijemske županije, iz područja svoje nadležnosti nema primjedbi i zahtjeva.

S poštovanjem,



Zaprimljeno 15. 07. 2015.

REPUBLIKA HRVATSKA
MINISTARSTVO ZAŠTITE OKOLIŠA
I PRIRODE
10000 Zagreb, Radnička cesta 80
Tel: 01/3717 111, fax: 01/4686 100
Uprava za zaštitu prirode
KLASA: 612-07/15-57245
URBROJ: 517-07-2-2-15-2
Zagreb, 1. srpnja 2015.

VUKOVARSKO-SRIJEMSKA
ŽUPANIJA
Upravni odjel za prostorno uređenje
gradnju i zaštitu okoliša
32000 VUKOVAR
Županijska 9

PREDMET: IV. izmjene i dopune PP Vukovarsko-srijemske županije
- zahtjevi zaštite prirode, utvrđuju se

Veza vaša KLASA: 350-02/15-03/10
URBROJ: 2196/1-14-01-15-2

Ministarstvo zaštite okoliša i prirode, Uprava za zaštitu prirode zaprimila je vaš zahtjev pod gornjom oznakom za dostavljanje zahtjeva sukladno člancima 90., 91. i 92. Zakona o prostornom uređenju (Narodne novine, broj 153/2013). Uz zahtjev je dostavljena i Odluka o izradi IV. izmjena i dopuna Prostornog plana Vukovarsko-srijemske županije (Službeni vjesnik Vukovarsko-srijemske županije, broj 5/2015).

Ovim putem želimo napomenuti da je u proteklom razdoblju od donošenja I. Izmjena i dopuna PP Vukovarsko-srijemske županije na snagu stupilo više propisa iz područja zaštite prirode kako slijedi.

U srpnju 2013. godine na snagu je stupio Zakon o zaštiti prirode (Narodne novine, broj 80/2013) kojim su u potpunosti u hrvatsko zakonodavstvo transponirane pravne stečevine Europske unije. Sukladno navedenom odredbe PP Vukovarsko-srijemske županije treba uskladiti sa odredbama Zakona o zaštiti prirode.

U listopadu 2013. godine je na snagu stupila Uredba o ekološkoj mreži (Narodne novine, broj 124/2013). Danom stupanja na snagu predmetne Uredbe prestala je važiti Uredba o proglašenju ekološke mreže (Narodne novine, broj 109/2007). Uvidom u priloge nove Uredbe utvrđeno je da se obuhvat područja ekološke mreže dijelom razlikuje po površini, broju područja, vrstama i stanišnim tipovima koji predstavljaju ciljeve očuvanja područja ekološke mreže od onih područja koja su se nalazila u „nacionalnoj“ ekološkoj mreži. Sukladno navedenom, smatramo da PP Vukovarsko-srijemske županije treba uskladiti sa navedenom Uredbom, te Pravilnikom o ciljevima očuvanja i osnovnim mjerama za očuvanje ptica u području ekološke mreže (Narodne novine, broj 15/2014). Detaljni podaci o područjima ekološke mreže nalaze se na WEB portalu – informacijski sustav zaštite prirode www.iszp.hr. Ukoliko su vam potrebni detaljniji podaci ili kartografski prikazi iste mreže

1/3

naknadno zatražiti od Ministarstva zaštite okoliša i prirode, Uprave za zaštitu prirode ili Državnog zavoda za zaštitu prirode.

Nadalje u prosincu 2013. godine na snagu je stupio i Pravilnik o strogo zaštićenim vrstama (Narodne novine, broj 144/2013), čijim stupanjem na snagu je prestatu važiti Pravilnik o proglašenju divljih svojih zaštićenim i strogo zaštićenim (Narodne novine, broj 99/2009) osim Priloga III, koji prestaje važiti danom stupanja na snagu Pravilnika o mjerama upravljanja i zaštite te uvjetima korištenja zavijačnih divljih vrsta.

Sukladno članku 21. Zakona o zaštiti prirode Ministarstvo zaštite okoliša i prirode, Uprava za zaštitu prirode utvrđuje i slijedeće uvjete zaštite prirode:

1. prostorni plan treba propisati zaštitu prirode kroz očuvanje bioraznolikosti, krajobrazne raznolikosti i georaznolikosti u stanju prirodne ravnoteže i usklađenosti odnosa s ljudskim djelovanjem,
2. u cilju očuvanja prirodne bioraznolikosti treba očuvati postojeće šumske površine, šumske rubove i živice koje se nalaze između obradivih površina, treba izbjegavati velike poljoprivredne površine zasijane jednom kulturom, osobito treba štiti područja prirodnih vodotoka, vlažnih livada, travnjaka i sl.,
3. treba očuvati raznolikost staništa na vodotocima (neutvrđene obale, sprudovi, brzaci, slapovi) i povoljnu dinamiku voda (meandriranje, prenošenje i odlaganje nanosa, povremeno prirodno plavljenje rukavaca i dr.),
4. prilikom zahvata na uređenju i regulaciji vodotoka sa ciljem sprečavanja štetnog djelovanja voda (nastanak bujica, poplava i erozije) treba zahvat planirati na način da se zadrži doprirodno stanje vodotoka, izbjegavati betoniranje korita vodotoka a ukoliko takav zahvat neophodan korito obložiti grubo obradenim kamenom,
5. u cilju očuvanja krajobraznih vrijednosti planirati građevinska područja i izgradnju koja neće narušiti izgled krajobrazna, a osobito treba od izgradnje štiti panoramski vrijedne točke te vrhove uzvisina,
6. namjene prostora planirati na način da se izbjegne značajan negativan utjecaj pojedine namjene prostora na ciljeve očuvanja i cjelovitost područja ekološke mreže,
7. prilikom planiranja gospodarskih i drugih zona, poštivanja postojećih građevinskih područja i planiranja zahvata izvan građevinskih područja isto se ne smije planirati na način da njihova izgradnja ima za posljedicu gubitak rijetkih i ugroženih stanišnih tipova, te gubitak staništa strogo zaštićenih biljnih i životinjskih svojih,
8. pri planiranju gospodarskih djelatnosti, treba osigurati racionalno korištenje obnovljivih prirodnih dobara, te održivo korištenje obnovljivih prirodnih izvora,
9. pri planiranju lokacija za korištenje obnovljivih izvora energije posebice sunčeve energije treba prvenstveno poticati postavljanje solarnih panela na postojeće građevine,
10. smještaj lokacija za korištenje obnovljivih izvora energije planirati na način da se izbjegne značajan negativan utjecaj na ciljeve očuvanja i cjelovitost područja ekološke mreže,
11. korisore infrastrukturnih sustava planirati na način da se u obzir uzima rasprostranjenost i važna područja za očuvanje ugroženih i rijetkih stanišnih tipova i vrsta,
12. za svaki plan, program ili zahvat odnosno dijelove plana programa ili zahvata koji sam ili sa drugim planovima, programima ili zahvatima može imati značajan negativan utjecaj na ciljeve očuvanja i cjelovitost područja ekološke mreže treba provesti ocjenu prihvatljivosti za ekološku mrežu.

Takoder napominjemo da je u srpnju 2013. godine istovremeno sa stupanjem na snagu Zakona o zaštiti prirode na snagu stupio i Zakon o zaštiti okoliša (Narodne novine, broj 80/2013). Želimo akazati na obvezu koja je vezano uz izradu izmjena i dopuna prostornih planova županija postojala i po ranije važećim propisima iz područja zaštite prirode i područja zaštite okoliša, odnosno Zakona o zaštiti prirode (Narodne novine, br. 70/2005, 139/2008,

2/3

57/2011) i Zakona o zaštiti okoliša (Narodne novine, broj 110/2007), a odnosi se na postupak ocjene prihvatljivosti plana i programa za ekološku mrežu i postupak ocjene o potrebi strateške procjene utjecaja na okoliš odnosno postupak strateške procjene utjecaja na okoliš.

Uvidom u Odluku o izradi IV. izmjena i dopuna Prostornog plana Vukovarsko-srijemske županije (članak 8.) utvrđeno je da će se za predmetne izmjene i dopune provoditi postupak strateške procjene utjecaja na okoliš te napominjemo da je sukladno članku 26. Zakona o zaštiti prirode potrebno provesti i postupak Prethodne ocjene prihvatljivosti IV ID PP Vukovarsko-srijemske županije za ekološku mrežu, kako bi se utvrdila prihvatljivost plana za ekološku mrežu ili obveza provedbe postupka Glavne ocjene prihvatljivosti za ekološku mrežu koja se sukladno Zakonu o zaštiti prirode i Zakonu o zaštiti okoliša provodi u sklopu postupka strateške procjene utjecaja na okoliš.



Dostavlja se: 1. Naslovu
2. U spis predmeta, ovdje

3/3



Zaprimljeno: 15. Sr 2015

10000 Zagreb, Ljudevita Parka Vukotina 2
 Ispisno: adr. št.: Ivan Plavčić – predsjednik, mr. sc. Marija Vekić – član; Anđel Beuk dipl. ing. šum. – član • Trgovački sud u Zagrebu: 15052/00225/1308 • MB: 3621122 • OIB: 63693144506 • Žiro račun broj: 2345009-1100100600 Aoad Privatne banke Zagreb • IBAN: HR96 2340 0097 1001 0338 0 • SWIFT: HRZG2340 • Temeljni kapital: 1 171 670 000,00 kn, uplaćen u cijelosti • Twitter: @HrvatskaSŠ • Telefon: 014804 111 • Telefaks: 014804 101 • fax: 148, 10002 Zagreb • web: http://www.srsuznave.hr • e-mail: druznave@rsuznave.hr

Uprava šuma Podružnica Vinkovci, Trg bana Josipa Sokčevića 20; Vinkovci
 ODJEL ZA EKOLOGIJU
 Ur.broj: VK-06-15-683/02
 Vinkovci, 10. srpnja 2015. godine

graditeljstvo, posebne svjete o utjecaju planiranog zahvata na šumu utvrđuje Ministarstvo na temelju prethodnog mišljenja Trgovačkog društva i osoba iz članka 17. stavka 3. ovoga Zakona za šume i šumska zemljišta u vlasništvu Republike Hrvatske, odnosno Savjetodavne službe za šume šumoposjednika.

S poštovanjem,

RUKOVODITELJ ODJELA:
 Perica Beuk, dipl. ing. šum.



VOĐITELJ UŠP VINKOVCI:
 Zlajko Čegledi, dipl. ing. šum.

REPUBLIKA HRVATSKA
 VUKOVARSKO-SRIJEMSKA ŽUPANIJA
 UPRAVNI ODJEL ZA PROSTORNO UREĐENJE,
 GRADNJU I ZAŠTITU OKOLIŠA
 VUKOVAR, ŽUPANIJSKA 9

PREDMET: IV. Izmjene i dopune Prostornog plana Vukovarsko-srijemske županije

- dostava mišljenja, smjernica i preporuka

U svezi Vašeg traženja (klasa:350-02/15-03/10, ur.br.:2196/1-14-01-15-2) po gore navedenom predmetu za dostavom podataka, planskih smjernica, dokumenata i mišljenja iz područja našeg djelokruga obavještavamo Vas da je potrebno prilikom izrade prostorno-planske dokumentacije pridržavati se **Zakona o šumama** (NN 140/05,82/06, 129/08, 80/10,124/10, 25/12,68/12,148/13 i 94/14), osobito **čl. 37** koji se odnosi na gradnju objekata u šumi

Članak 37.

- (1) U šumi i na šumskom zemljištu može se graditi samo šumska infrastruktura, građevine koje su planirane prostornim planovima, građevine za potrebe obrane te spomenici kojima se obilježavaju mjesta masovnih grobnica žrtava rata.
- (2) U izradi prostornih planova koje donosi jedinica lokalne i područne (regionalne) samouprave sudjeluje mjesno nadležni uređ državne uprave.
- (3) Prostorni plan županije, Prostorni plan Grada Zagreba, Prostorni plan područja posebnih obilježja iz nadležnosti županije, odnosno Gradske skupštine te Prostorni plan uređenja grada, odnosno općine (u daljnjem tekstu: Prostorni plan), koji se odnosi na šume i/ili šumska zemljišta donosi se uz prethodno mišljenje Ministarstva.
- (4) Šuma i šumska zemljišta u vlasništvu Republike Hrvatske koje obuhvaća građevna čestica za osuškone građevine, danom pravomoćnosti rješenja kojim se utvrdi ista građevna čestica izdvojeno je iz šumskog gospodarstvenog područja Republike Hrvatske i u nadležnosti je središnjeg tijela državne uprave za upravljanje i raspolaganje državnim imovinom i koordinaciju upravljanja i raspolaganja imovinom u vlasništvu Republike Hrvatske (u daljnjem tekstu: Tijelo).
- (5) U postupku izdavanja lokacijske dozvole posebne svjete za izgradnju građevina iz stavka 1. ovoga članka i izgradnju objekata u pojasu do 50 m od raba šume za šume i šumska zemljišta u vlasništvu Republike Hrvatske utvrđuje Trgovačko društvo, odnosno osoba iz članka 17. stavka 3. ovoga Zakona, a za šume šumoposjednika Savjetodavna služba.
- (6) Iznimno od stavka 5. ovoga članka, u postupku izdavanja lokacijske dozvole za građevine za koje građevinska dozvola izdaje središnje tijelo državne uprave nadležno za prostorno uređenje i

Dostaviti:

1. Odjel za ekologiju
2. Pismohrana

IV. Izmjene i dopune Prostornog plana Vukovarsko-srijemske županije - Obvezni prilozi



Vodovod grada Vukovara d.o.o.

ZA vodoopskrbu i odvodnju
32010 VUKOVAR, Jana Bala 4
MB: 3007683
OIB: 95863787953
E-mail: vodovod-grada-vukovara@vu-t.com.hr
Tel.: 032 424-727
Fax: 032 424-724

Ur. broj: 05-2044/15
U Vukovaru, 15. 07 2015.

REPUBLIKA HRVATSKA
VUKOVARSKO – SRIJEMSKA ŽUPANIJA
UPRAVNI ODJEL ZA PROSTORNO UREĐENJE,
GRADNJU I ZAŠTITU OKOLIŠA

r/p Pročelnice, Silvana Trvrz, dipl. ing. grad.

PREDMET: IV. IZMJENA I DOPUNA PROSTORNOG PLANA VUKOVARSKO – SRIJEMSKE ŽUPANIJE

- zahtjevi, daju se

Poštovani,

Sukladno Vašem pozivu: KLASA: 350-02/15-03/10, Ur. broj: 2196/01-14-01-15-2, od 15. lipnja 2015. god. dostavljamo u nastavku sljedeće čitovanje odnosno zahtjeve vezane za IV Izmjenu i dopunu Prostornog plana Vukovarsko – srijemske županije:

VODOOPSKRBA:

Uvidom u dostavljeni IV. prijedlog Prostornog plana Vukovarsko-srijemske županije, utvrđeno je kako tekst točke 3.6.2. Vodnogospodarski sustav, korištenje voda, 3.6.2.1. – Vodoopskrbni sustav - dio koji se odnosi za Vodovod grada Vukovara potrebno je izmijeniti sukladno naputku dopisa:

Iz postojećeg crpilišta područja Vukovar – Trpinja, može se dobiti 280 l/s.

Vodoopskrbno područje Vodovoda grada Vukovara sastoji se od vodozahvata na Dunavu (400 l/s) i crpilišta 'Cerić' (280 l/s), pogona za proizvodnju vode s vodospremom pitke vode i distribucijske stanice kod vodozahvata, četiri stanice za povišenje tlaka, devet mjernih okana, magistralnog vodoopskrbnog cjevovoda od vodozahvata do starog vodotornja i spojnih cjevovoda duž glavnih prometnica prema prigradskim i susjednim naseljima. Vodozahvat i izvorište ovog vodovoda značajni su za sam grad Vukovar, a i šire područje. Kontinuirano se radi na smanjenju gubitaka.

Iz vodoopskrbnog sustava, koji pored samog grada čine sjeverni i južni prsten, vodom se opskrbljuju Grad Vukovar (prigradska naselja Lipovača i Sotin), okolna naselja Bogdanovci, Borovo i Bršadin. U sjevernom prstenu su naselja Trpinja, Bobota, Ludvinci i Čelije. U južnom prstenu su naselja Tompojevci, Mikluševci, Čakovići, Bokšići, Berak, Svinjareveci, Negoslavci i Petrovci. Također, nakon izgradnje spojnih cjevovoda 'Raskrižje – Vera' i 'Bobota–Pačetin' u distributivno vodoopskrbno područje Vodovoda grada Vukovara d.o.o. ući će i naselja Vera i Pačetin.

Prije Domovinskog rata, potrebe industrije za vodom bile su vrlo velike i procijenjene su na 80 % ukupne potrošnje, dok se potrebe trenutnog proširenog vodoopskrbnog sustava procjenjuju na 250 l/s.

U tablici broj 30. VODOOPSKRBNI SUSTAV VUKOVARSKO-SRIJEMSKE ŽUPANIJE, potrebno je uvrstiti sljedeće podatke:

VODOOPSKRBNI SUSTAV	Zahvaćene količine vode l/s	Mogućnosti zahvata l/s	Način zahvata	Procijenjene potrebe do 2015. g. l/s	Krajnja mogućnost resursa l/s
Vukovar	120 – 150	400	Površinski	150	300
Vodozahvat Dunav	20	280	Zdenci - crpilišta		
Crpilište Cerić					

Isto tako, uvidom u grafičke priloge 2F. i 2F.1. utvrđeni su nedostaci odnosno netočnosti vezane za položaje pojedinih građevina vodoopskrbe: planirani spojni cjevovodi Vukovar – Sotin, Vukovar – Negoslavci – Berak, Negoslavci – Petrovci, Bobota – Čelije i Čelije – Ludvinci, potrebno je promijeniti, buduće da su izvedeni i povezani.

ODVODNJA:

U obuhvat preliminarne identifikacije aglomeracije grada Vukovara, koja je određena u sklopu predpristupnih aktivnosti pristupanja Europskoj uniji, uključena su sljedeća naselja: Vukovar, Lipovača (JLS Vukovar) Sotin (JLS Vukovar), Borovo (općina Borovo), Bršadin (općina Trpinja), Bogdanovci (općina Bogdanovci).

Na području naselja Borova (općina Borovo), Bogdanovaca, Bršadina, Sotina i Lipovače trenutno nema izgrađene kanalizacijske mreže, a planirana je izgradnja kanalizacijske mreže s razdjelnim načinom odvodnje. Za grad Vukovar se može reći da u odnosu na druge gradove u Hrvatskoj posjeduje relativno visoku pokrivenost kanalizacijskom mrežom (oko 15% gradskog područja trenutno nije pokriveno sustavom javne odvodnje). Sustav javne odvodnje u gradu Vukovaru najvećim je dijelom mješovitog tipa. Prikupljene otpadne vode, ispuštaju se u rijeku Dunav nepročišćene.

Na temelju provedene analize i javne rasprave, na gradskom vijeću je donesena odluka kojom se utvrđuje lokacija Petri Skela kao odabrana lokacija za izgradnju zajedničkog (centralnog) uređaja za pročišćavanje otpadnih voda naselja aglomeracije, čime se povećala duljina transporta otpadnih voda iz naselja Sotin. Sljedećim navedenog, iz

Registarski kod: 3007683
pod br. 3007683-4, MBS: 50065171
Odobrenje: 01/01/2015. god. 01/01/2015. god.
Uprava - direktor: Milica Zebec, mag. oec. univ. spec. oec.

Poslovna banka: Hoga Ajka-Adria Bank d.d. Zagreb, IBAN HR142500009110000023
IBAN HR122500009110000020
PEZ d.d. Zagreb, IBAN HR072400009110000027
ŠIFRT HAABHR22

financijskih i tehničkih razloga naselje Sotin se izdvojilo iz zajedničkog sustava odvodnje i pročišćavanja otpadnih voda te će se formirati zaseban sustav odvodnje (aglomeracija) sa vlastitim uređajem za pročišćavanje.

U 2015. god. započeti će realizacija projekta „Vukovar“ - projekta unapređenja sustava vodoopskrbe i odvodnje Vukovara, (sufinanciranje sredstvima fondova EU), kojim će se izgraditi nedostajući sustavi odvodnje unutar aglomeracije Vukovar (osim kanalizacijske mreže naselja Bršadin) sa pripadnim centralnim uređajem za pročišćavanje otpadnih voda (UPOV Vukovar) te realizacija projekta građenja vodnih građevina na području aglomeracije Sotin (sufinanciranje sredstvima EIB/CEB) kojim će izgraditi kanalizacijski sustav naselja Sotin sa vlastitim UPOV -om.

U grafičkom prilogu 2E-1 (Infrastrukturni sustavi – vodnogospodarski sustavi) potrebno je simbole Uredaja za pročišćavanje otpadnih voda postaviti sukladno odabranim lokacijama. U prilogu Vam dostavljamo izvratke situacijskih prikaza lokacija UPOV –a Vukovar i Sotin iz projektne dokumentacije (Idejni projekt UPOV Vukovar, Idejni projekt UPOV Sotin) te shematski prikaz sa aglomeracijama Vukovar i Sotin.

S poštovanjem,

Voditelj Sektora odvodnje:
Igor Tomić, inž. grad.

Voditelj odjela proizvodnje vode:
Zdravko Vuković, ing. el.

Voditelj odjela održavanja vodovodne mreže:
Ivica Kuprešak, mag.ing.aedif.

Direktorica:
Milica Zebec, mag. oec. univ. spec. oec.



Dostaviti:
1. Naslovu,
2. Pismohrani

Privatnik: kao u tekstu



"HIDROPROJEKT - ING" projekiranje d.o.o. ZAGREB - Draškovićeva 35/I		
Investitor:		
VODOVOD GRADA VUKOVARA d.o.o.		
Zahvat u prostoru:		
SUSTAV ODVODNJE I PROČIŠĆAVANJE OTPADNIH VODA VUKOVAR UREĐAJ ZA PROČIŠĆAVANJE OTPADNIH VODA U VUKOVARU		
vrsta projekta:	idejni projekt	datum: srpanj, 2012.
projektant:	D. Štarković, dipl. ing. grad.	
suradnik:	D. Vuković, ing. grad.	
sadržaj nacrtne/priloge:		
PREGLEDNA SITUACIJA		
list:	675	br. priloge: C.1
broj projekta struke:	1 : 25 000	
2281/2008-1		

2.4. USKLADENOST PLANIRANOG ZAHVATA S PROSTORNO-PLANSKOM DOKUMENTACIJOM

Sukladno Ciljevima prostornog razvika PPU Grada Vukovara Naselje Sotin je karakterizirano kao naselje pretežno stambeno-poslojnih oblika i izraženim prigradskim karakteristikama:
 ➤ Sustav odvodnje treba postupno proširiti gradnjom novih kolektora i priključenjem naselja Sotin na sustav javne kanalizacije.

Za naselje Sotin sukladno PPU planiran je posebni uređaj za pročišćavanje, kapaciteta do 2500 ES, no u sklopu istog rješenja određeni su manji kapaciteti od 858 ES-a, također sukladno idućem rješenju UPOV-a Sotin određena je nova lokacija UPOV-a koja je smještena na katastarskoj čestici 146Q/16 nalazi se na 700 m sjeverozapadno od lokacije koja je predviđena Prostornim planom Grada Vukovara (katastarska čestica 516). Isto se vidi na slici nizašnje.



Slika 2.1 Lokacija UPOV-a Sotin na PPU Grada Vukovara

S obzirom na nepodudarnost lokacije UPOV-a koji je predviđen idućim rješenjem i Prostornim planom Grada Vukovara, Upravni odjel za komunalno gospodarstvo i uređenje grada Vukovara postavio je uopit Urbanističkom zavodu grada Zagreba (Izdjeluku prostornog plana) u svrhu tumatjenja lokacije UPOV-a Sotin. Urbanistički zavod grada Zagreba datu 20.03.2013. [Broj 216/17-2013] otklovo se da je odabrana lokacija UPOV-a Sotin za tehnološkim aktivnog mlaža na lokaciji k.č.br. 146Q/16 najpovoljnija te da se uklapa u kritereje iz PPUG-a (prilog 1.5).

Sustav odvodnje-pročišćavanje otpadnih voda naselja Sotin Izopri projekt za tehnološki dio 2015.

2.5. PODACI O KATASTRU

Planirani uređaj za pročišćavanje otpadnih voda s prilaznom cestom u cjelosti je smješten u sklopu katastarske čestice br. 146Q/16 koja je u vlasništvu države Hrvatske. Ukupna površina katastarske čestice iznosi 968,049 m². Površina čestice potrebne za izgradnju uređaja za pročišćavanje sanitarnih otpadnih voda naselja Sotin iznosi 580 m².



Slika 2.2 Lokacija UPOV-a Sotin

2.6. ZAKONSKA REGULATIVA

2.6.1. Popis primijenjene zakonske regulative

PROPSKI IZ PODRUČJA GRAĐENJE I PROSTORNOG UREĐENJA

1. Zakon o prostornom uređenju i gradnji (NN 76/07, 38/09, 55/11, 90/11)
2. Zakon o hrvatskoj komunalnoj arhitekturi i inženjerstvu u građarstvu (NN 47/98)
3. Zakon o arhitektonskim i inženjerskim poslovima i djelatnostima u prostornom uređenju i gradnji (NN 152/08,49/11)
4. Zakon o normaciji (NN 163/03)
5. Zakon o mjerništvoju (NN 163/03, 194/03, 111/07)
6. Pravilnik o kontroli projekata (NN 88/00)
7. Zakon o građevnim proizvodima (NN 86/08)
8. Zakon o tehničkim zahtjevima za proizvode i ocjeni sukladnosti (NN 20/10)
9. Pravilnik o ocjenjivanju sukladnosti, ispravama o sukladnosti i označavanju građevinskih proizvoda (NN 120/08, 147/08, 87/10 i 129/11)
10. Zakon o građevnim proizvodima (NN 86/08)
11. Pravilnik o tehničkim dopunjenjima za građevne proizvode (NN 103/08)
12. Pravilnik o nadzoru građevnih proizvoda (NN 113/08)
13. Tehnički propisi za betonske konstrukcije (NN 130/09, 14/10, 135/10)
14. Pravilnik o jednostavnim građevinama i radovima (NN 21/09, 51/10, 126/10 i 48/11)

Sustav odvodnje-pročišćavanje otpadnih voda naselja Sotin Izopri projekt za tehnološki dio 2015.



HRVATSKE VODE
 VODNOGOSPODARSKI ODJEL
 ZA DUNAV I DONJU DRAVU
 31000 Osijek, Splavarska 2a

Telefon: 031/252 800
 Telefax: 031/252 899

KLASA: 350-02/14-01/246
 URBROJ: 374-22-4-15-9
 Osijek, 14. srpnja 2015.

REPUBLIKA HRVATSKA
VUKOVARSKO-SRIJEMSKA ŽUPANIJA
 Upravni odjel za prostorno uređenje,
 gradnju i zaštitu okoliša

Županijska 9
 32000 VUKOVAR

PREDMET: IV. Izmjene i dopune Prostornog plana Vukovarsko-srijemske županije
 - zahtjevi, dostavljaju se

Veza: Vaš dopis KLASA: 350-02/15-03/10, URBROJ: 2196/1-14-01-15-2

Temeljem Zakona o vodama (NN 153/09, 130/11, 56/13 i 14/14), podzakonskih propisa i planskih dokumenata upravljanja vodama dajemo zahtjeve za izradu IV. Izmjena i dopuna Prostornog plana Vukovarsko-srijemske županije kako slijedi:

Na kartografske prikaze Plana potrebno je ucrtati:

- planiranu retenciju Kanjiža na potoku Kanjiža, pritok Driljanskog potoka na području Grada Iloka prema kartografskom prikazu u prilogu dopisa,
- planirane akumulacije/retencije Drijan i Drijan 1 na Driljanskom potoku (u postojećem PPVSŽ ucrtana samo jedna) prema Prostornom planu uređenja Grada Iloka,
- planirane akumulacije Vratolom kod Mohova i Okut kod Bapske (područje Grada Iloka) prema kartografskom prikazu u prilogu dopisa,
- planirane akumulacije Lijeva Bara i Dubrava prema Prostornom planu uređenja Grada Vukovara,
- postojeće i planirane akumulacije te crpnu stanicu Sokolovac na Dunavu prema Studiji vodnogospodarskog uređenja i višenamjenskog korištenja ritova na području Općina Lovas i Tompojevci (kartografski prikaz u prilogu dopisa),
- inondacijsko područje uz rijeku Dunav kao prostor primjene posebnih propisa iz područja upravljanja vodama (prikaz inondacijskog područja na CD-u u prilogu dopisa),
- zone zaštite izvorišta Skela, Mohovo, Cerić, Nuštar, Ostrovo, Antin, Markušica te vodozahvata na rijeci Dunav (na CD-u u prilogu dopisa),

HRVATSKE VODE, pravna osoba za upravljanje vodama, 10000 Zagreb, Ulica grada Vukovara 220
 web stranica: www.voda.hr, OIB: 2892383001, MB: 1209361
 IBAN: HR7723600001101425545, SWIFT: ZABAHR2X

Zaprimljeno: 16. 7. 2015.

2

- sustave navodnjavanja i planirane akumulacije prema Planu navodnjavanja Vukovarsko-srijemske županije iz 2006. godine.

U tekstualnom dijelu Plana, Odredbama za provođenje, potrebno je dodati odredbu kojom se omogućuje izgradnja i ostalih vodnih građevina (članak 22. Zakona o vodama) te sustava navodnjavanja na području Vukovarsko-srijemske županije koji nisu prikazani na kartografskom prikazu.

Vodoopskrbni sustavi i sustavi odvodnje otpadnih voda s uređajima za pročišćavanje na području Vukovarsko-srijemske županije ucrtani su u Prostorne planove uređenja Gradova i Općina, a detaljnije podatke za potrebe ucrtanja u PPVSŽ zatražite od nadležnih komunalnih tvrtki, isporučitelja vodnih usluga.

S poštovanjem,




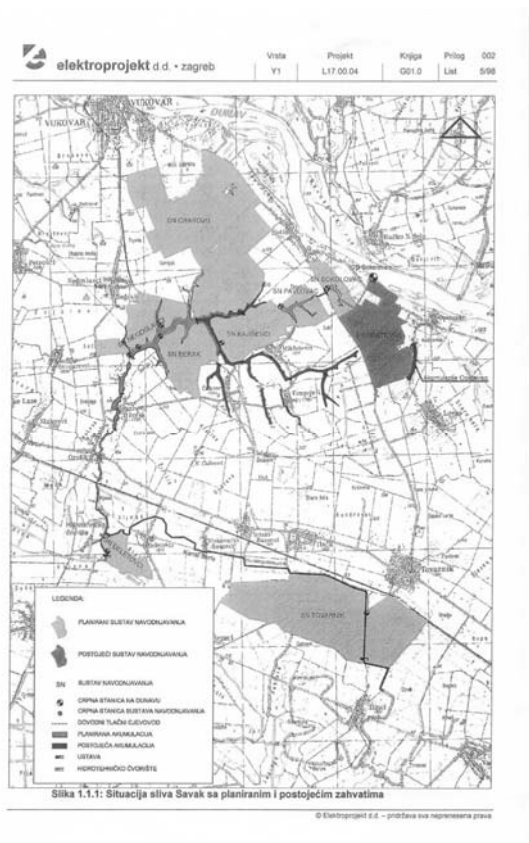
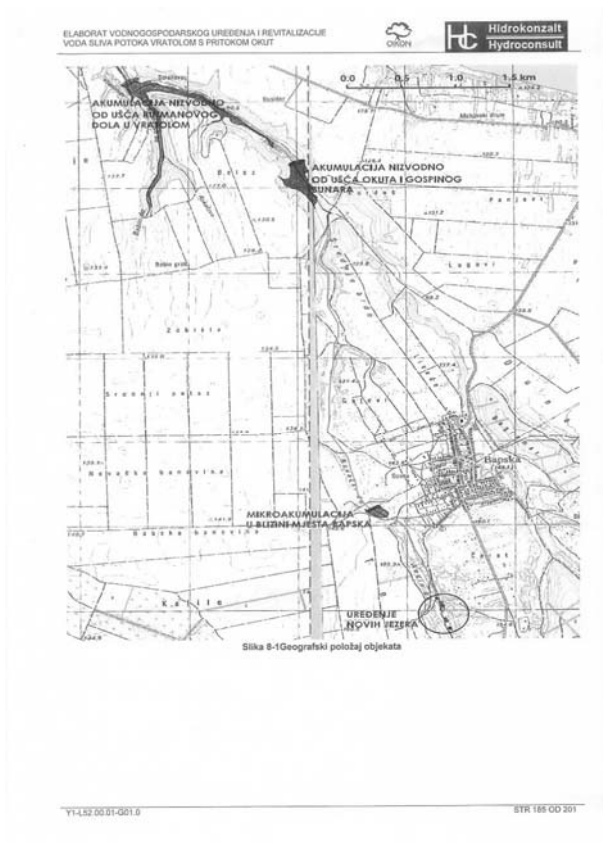
Direktor


mr.sc. Alen Hrnjat, dipl.oec.

Prilozi: kao u tekstu

O tome obavijest:
 1. Službe za javno vodno dobro
 2. Pliamhrana

IV. Izmjene i dopune Prostornog plana Vukovarsko-srijemske županije - Obvezni prilozi





Zaprimljeno: 17. 07. 2015.

**JAVNA USTANOVA
ZAVOD ZA PROSTORNO UREĐENJE
OSJEČKO-BARANJSKE ŽUPANIJE**
31 000 Osijek, Ribarska 1/II

KLASA: 350-02/15-01/7
URBROJ: 2158/85-15-2
U Osijeku, 15. srpnja 2015. godine

VUKOVARSKO-SRIJEMSKA ŽUPANIJA
Upravni odjel za prostorno uređenje,
gradnju i zaštitu okoliša

Županijska 9
32000 Vukovar

**PREDMET: IV. Izmjene i dopune Prostornog plana Vukovarsko-srijemske županije
- zahtjevi za izradu, daju se**

Prema vašem zahtjevu, odnosno Odluci o izradi IV. Izmjena i dopuna Prostornog plana Vukovarsko-srijemske županije, u svrhu usklađenosti županijskih prostornih planova Vukovarsko-srijemske i Osječko-baranjske županije u prilogu ovog dopisa dostavljamo vam izvode iz kartografskih prikaza nacrtu prijedloga II. Izmjena i dopuna Prostornog plana Osječko-baranjske županije na kojima su vidljive kontaktne točke planirane infrastrukture.

Molimo vas da obratite pozornost na potez Silat-Kovod-Palača, gdje predlažemo opskrbu infrastrukturom (voda, odvodnja, plin) naselja Kovod preko Silala, odnosno Palače, a koja je neizvodiva bez koordinacije i intervencije u oba županijska plana. Ujedno možemo predložiti opskrbu infrastrukturom naselja Podrinje iz pravca naselja Ade u sastavu Općine Šodolovci u našoj Županiji, ukoliko za isto niste riješili smjer opskrbe.

Na vaš zahtjev u mogućnosti smo dostaviti vam vektorske prikaze sve navedene infrastrukture.

S poštovanjem,

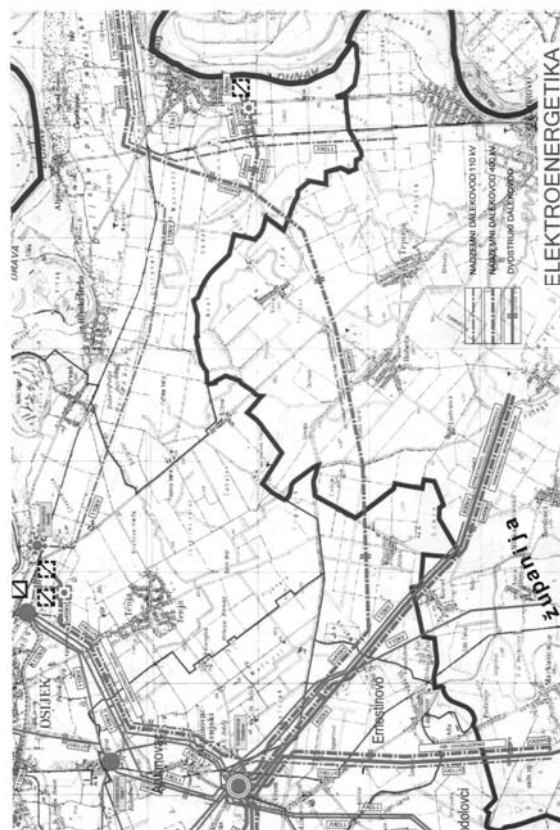
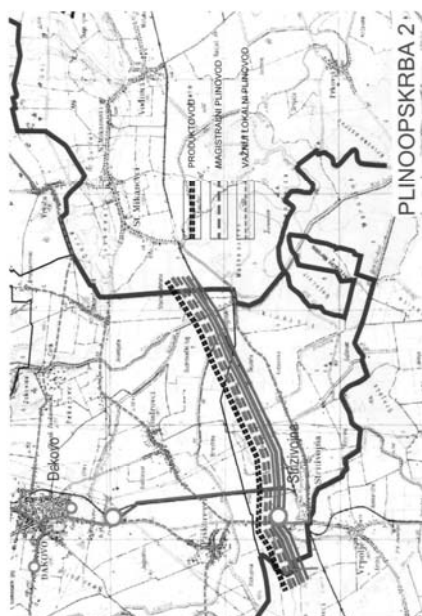
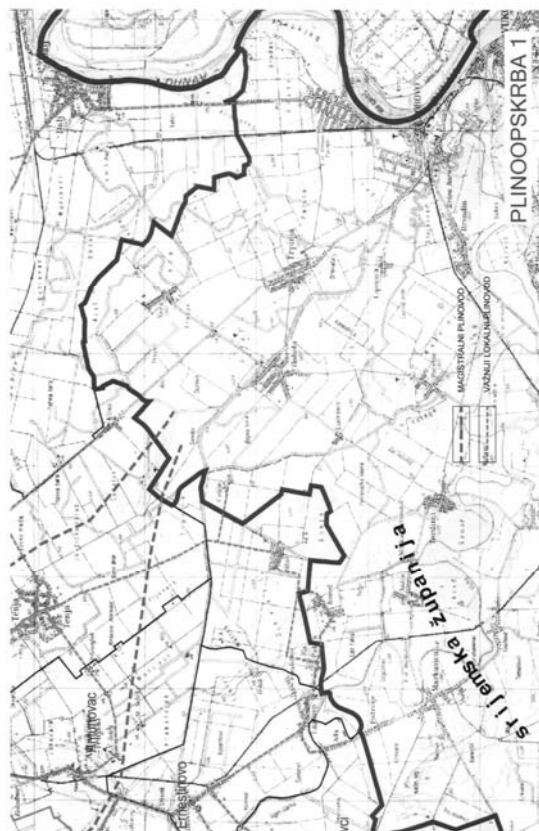
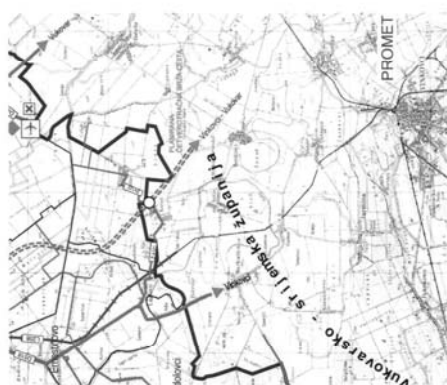
Ravnatelj:

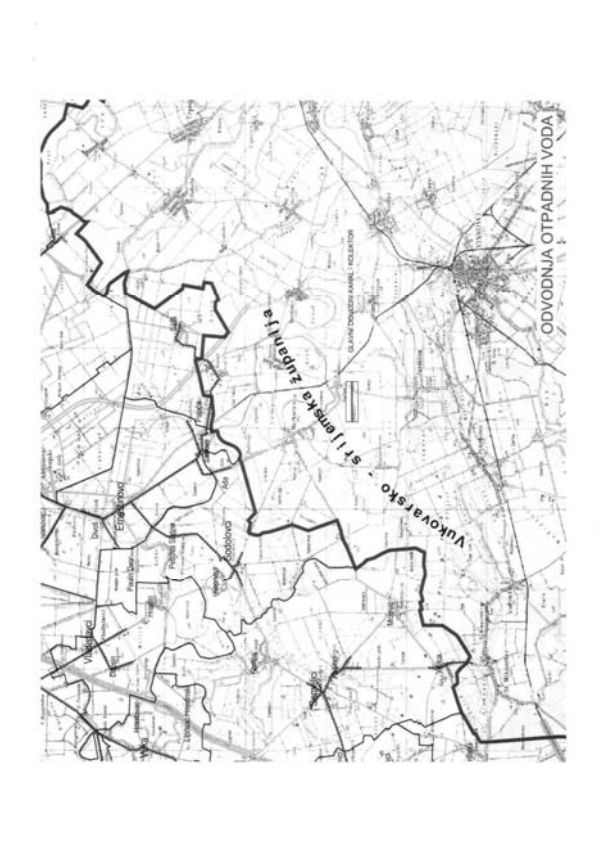
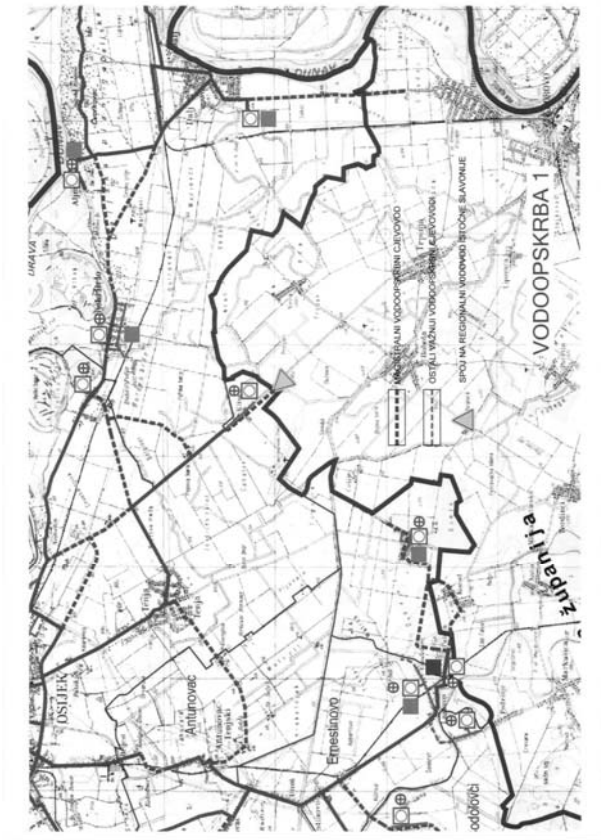
Oliver Čigarić, dipl.ing.arh.

Na znanje:
- Zavod za prostorno uređenje Vukovarsko-srijemske županije, Gilgoljaška 27, 32100 Vinkovci,
- Osječko-baranjska županija, Upravni odjel za prostorno planiranje, zaštitu okoliša i prirode, Ribarska 1/II, 31000 Osijek
- Osječko-baranjska županija, Upravni odjel za prostorno uređenje i graditeljstvo, Europske avenije 11, 31000 Osijek

tel:(031) 213-378; fax:(031) 213-377; www.prostorozb.hr; e-mail:prostor@prostorozb.hr Matični broj: 02427320 OIB: 20431997982


- Privitak:
- izvod iz kartografskog prikaza broj 2.1.1. "Cestovni, željeznički, riječni i zračni promet" (PROMET)
 - izvod iz kartografskog prikaza broj 2.2.1. "Proizvodnja i cijevni transport nafte i plina" (PLINOOPSKRBA 1 I PLINOOPSKRBA 2)
 - izvod iz kartografskog prikaza broj 2.2.2. "Elektroenergetika" (ELEKTROENERGETIKA)
 - izvod iz kartografskog prikaza broj 2.3.1. "Vodoopskrba" (VODOOPSKRBA 1 I VODOOPSKRBA 2)
 - izvod iz kartografskog prikaza broj 2.3.2. "Odvodnja otpadnih voda" (ODVODNJA OTPADNIH VODA)






IV. Izmjene i dopune Prostornog plana Vukovarsko-srijemske županije - Obvezni prilozi

Zaprimljeno: 19. 07. 2015.



REPUBLIKA HRVATSKA
VUKOVARSKO-SRIJEMSKA ŽUPANIJA



OPĆINA NIJEMCI

Trg kralja Tomislava 6, 51 340 NIJEMCI
MB: 210423

OPĆINSKI NAČELNIK
Klasa: 350-02/15-01/05
Ur. broj: 2188/06-02/01-15-2
Nijemci, 14.07.2015. god.

Vukovarsko-srijemska županija
Upravni odjel za prostorno uređenje, gradnju i
zaštitu okoliša


Predmet: IV izmjene i dopune Prostornog plana Vukovarsko-srijemske županije, zahtjevi, dostavlja se

Poštovani,

Temeljem Vašeg dopisa KLASA: 350-02/15-03/10; URBROJ: 2196/3-14-01-15-2 od 15. lipnja 2015. g. dostavljam Vam zahtjeve kako slijedi:

- Infrastrukturni i vodnogospodarski sustav
 - uređaj za pročišćavanje otpadnih voda Dračevina na k.č.br. 1939 k.o. Nijemci – izraden idejni projekt, određen u UPU naseља Nijemci
 - kanalizacijski sustav i faza u izgradnji Nijemci_Donje Novo Selo
 - izrabljivanje geotermalnog polja na području Općine Nijemci i potencijalno višestruko iskorištavanje
 - Rijeke Bosut i Spažve za navodnjavanje katstarskih općina Nijemci, Podgrađe, Aplevec, Lipovac, D.N. selo, Delatovci
 - NAP-NAV Banovci – Vinkovački Banovci
- Gospodarske djelatnosti u prostoru poljodjelstva
 - Poljoprivredna zona:
 - k.o. Nijemci k.č.br. 1280/3
 - k.o. Podgrađe k.č.br. 76
 - k.o. D.N. Selo k.č.br. 610
 - k.o. Lipovac k.č.br. 984
 - (izraditne k.č. su Programom raspodjele polj. zemljištem na prostoru Općine Nijemci određene za nepoљoprivredne namjene - farme)
- Gospodarske djelatnosti u prostoru malo i srednje poduzetništvo, poduzetničke zone
 - Poslovna zona Nijemci razumna površinu u k.o. Nijemci na:
 - k.č. br. 1580, površine 257 939 m²,
 - k.č. br. 1584/2, površine 12 800 m²,
 - k.č. br. 1584/3, površine 1200 m²,
 - k.č. br. 1584/4, površine 5551 m²,
 - k.č. br. 1584/5, površine 1549 m²,
 - k.č. br. 1584/6, površine 12908 m²,
 - k.č. br. 1584/7, površine 77 m²,
 - k.č. br. 1584/8, površine 77 m²

S poštovanjem,



Općinski načelnik
Mica Klarić

Zaprimljeno: 19. 07. 2015.



REPUBLIKA HRVATSKA
MINISTARSTVO KULTURE

Uprava za zaštitu kulturne baštine
Konzervatorski odjel u Vukovaru
32000 Vukovar, Županijska 5, p.p. 4
Tel. 032/443-203 fax. 032/443-199

VUKOVARSKO - SRIJEMSKA ŽUPANIJA
Upravni odjel za prostorno uređenje,
gradnju i zaštitu okoliša
Županijska 9
32000 Vukovar

Klasa: 612-08/15-10/0260
Urbroj: 532-04-02-19-2-15-2
Vukovar, 15. 07. 2015.

Predmet: IV. Izmjene i dopune Prostornog plana Vukovarsko - srijemske županije
- zahtjevi, dostavljaju se

Sukladno članku 90. Zakona o prostornom uređenju ("NN" 153/13) ovi zahtjevi donose se temeljem čl. 56. Zakona o zaštiti i očuvanju kulturnih dobara ("NN" 69/99, 151/03, 157/03, 87/09, 88/10, 61/11, 25/12, 136/12, 157/13, 152/14) dostavljamo svoje zahtjeve u skladu s odredbama Odluke o izradi IV. Izmjena i dopuna Prostornog plana Vukovarsko - srijemske županije:

- Članak 2., stavak 4., točka 2. Odluke o izradi Izmjena i dopuna PPVSŽ prečista "Izmjene odredbi za provođenje koje su se u praksi pokazale ograničavajućim". Odredbe koje se odnose na kulturna dobra ne mogu se izmijeniti bez odobrenja nadležnog tijela Ministarstva kulture.
- Planiranje novih koridora cestovnog prometa, plinovoda, dalekovoda te nova naftna i geotermalna eksploatacijska polja može utjecati na arheološka kulturna dobra. Na temelju Odluke nije moguće izdati zahtjeve u vezi toga jer nemamo uvid u položaje planiranih zahvata. Iz navedenog razloga tražimo da nam se postavljanje zahtjeva o navedenome omogući u narednoj fazi izrade plana.

S poštovanjem,




Pročelnica
Zdenka Predrijevac, dipl.inž.građ.


Zdenka Predrijevac

Dostaviti:
1. Naslovu
2. Dokumentacija, ovdje
3. Pismohrana, ovdje

Zaprimljeno: 19. 07. 2015.



REPUBLIKA HRVATSKA
VUKOVARSKO-SRIJEMSKA ŽUPANIJA



OPĆINA LOVAS

OPĆINSKI NAČELNIK
Klasa: 022-06/15-01/431
Ur.broj: 2196/05-15-1
U Lovasu, 15. srpnja 2015.

VUKOVARSKO-SRIJEMSKA ŽUPANIJA
Upravni odjel za prostorno uređenje, gradnju i
zaštitu okoliša
Županijska 9
32 000 VUKOVAR


PREDMET: IV. Izmjena i dopuna Prostornog plana Vukovarsko-srijemske županije
- zahtjevi, dostavljaju se

Poštovani,

Temeljem Vašeg dopisa (Klasa: 350-02/15-03/10, Ur.broj: 2196/1-14-01-15-2 od 15. lipnja 2015. godine, a vezano za Odluku o izradi IV. Izmjena i dopuna Prostornog plana Vukovarsko-srijemske županije, molimo da ukoliko smatrate da je potrebno za područje Općine Lovas ubacite projekte:

- Sustav navodnjavanja Opatovac – crpna stanica Sokolovac
- Zimovnik, zimska luka u naselju Opatovac i brodograđilište u naselju Opatovac
- Dom za dnevnu skrb starijih i nemoćnih osoba u naselju Lovas
- Sanacija odlagališta otpada „Sijevci“
- Korištenje obnovljivih izvora energije u okviru Poslovne zone Lovas.

S poštovanjem,



Načelnica Općine Lovas
Tanja Čirba, dipl.novinar

Zaprimljeno: 19. 07. 2015.



REPUBLIKA HRVATSKA
MINISTARSTVO KULTURE

Uprava za zaštitu kulturne baštine
Konzervatorski odjel u Vukovaru
32000 Vukovar, Županijska 5, p.p. 4
Tel. 032/443-203 fax. 032/443-199

VUKOVARSKO - SRIJEMSKA ŽUPANIJA
Upravni odjel za prostorno uređenje,
gradnju i zaštitu okoliša
Županijska 9
32000 Vukovar

Klasa: 612-08/15-10/0260
Urbroj: 532-04-02-19-2-15-2
Vukovar, 15. 07. 2015.

Predmet: IV. Izmjene i dopune Prostornog plana Vukovarsko - srijemske županije
- zahtjevi, dostavljaju se

Sukladno članku 90. Zakona o prostornom uređenju ("NN" 153/13) ovi zahtjevi donose se temeljem čl. 56. Zakona o zaštiti i očuvanju kulturnih dobara ("NN" 69/99, 151/03, 157/03, 87/09, 88/10, 61/11, 25/12, 136/12, 157/13, 152/14) dostavljamo svoje zahtjeve u skladu s odredbama Odluke o izradi IV. Izmjena i dopuna Prostornog plana Vukovarsko - srijemske županije:

- Članak 2., stavak 4., točka 2. Odluke o izradi Izmjena i dopuna PPVSŽ prečista "Izmjene odredbi za provođenje koje su se u praksi pokazale ograničavajućim". Odredbe koje se odnose na kulturna dobra ne mogu se izmijeniti bez odobrenja nadležnog tijela Ministarstva kulture.
- Planiranje novih koridora cestovnog prometa, plinovoda, dalekovoda te nova naftna i geotermalna eksploatacijska polja može utjecati na arheološka kulturna dobra. Na temelju Odluke nije moguće izdati zahtjeve u vezi toga jer nemamo uvid u položaje planiranih zahvata. Iz navedenog razloga tražimo da nam se postavljanje zahtjeva o navedenome omogući u narednoj fazi izrade plana.

S poštovanjem,



Pročelnica
Zdenka Predrijevac, dipl.inž.građ.

Zdenka Predrijevac

Dostaviti:
1. Naslovu
2. Dokumentacija, ovdje
3. Pismohrana, ovdje

IV. Izmjene i dopune Prostornog plana Vukovarsko-srijemske županije - Obvezni prilozi

Zaprimljeno: 13.04.2015.

HEP OPERATOR DISTRIBUCIJSKOG SUSTAVA d.o.o.

ELEKTRA VINKOVCI
32100 Vinkovci, Kralja Zvonimira 96

TELEFON • +385 32 216 100 •
TELEFAXS • +385 32 232 492 •
POŠTA • 32100 Vinkovci • SERVIS
IBAN • HR322900011400023918 za usluge
• HR722900011500007184 za el. energiju
• HR822900011500007548 za priključke

MAŠ BROJ IZNAK: 400000101847815TA

CG

RH
VUKOVARSKO-SRIJEMSKA ŽUPANIJA
Upravni odjel za prostorno uređenje,
gradnju i zaštitu okoliša
Županijska 9
32000 VUKOVAR

MAŠ BROJ IZNAK: 2196/1-14-01-15-02

PREMET: IV Izmjene i dopune PP VSŽ - odgovor DATUM: 15.07.2015.

Poštovani,

Tijekom godine 2013. i g.2014., kontinuirano smo bili u pisanoj komunikaciji, vezano za Izmjene i dopune Prostornog plana VSŽ.

U tom vremenu razmijenili smo i listu objekata koje namjeravamo graditi u narednom razdoblju, i procijenjenu njihovu vrijednost, te i planirane zahvate u digitalnom obliku (i mailom i na CD-u).

Potvrđujemo da pri našem zahtjevu da ti objekti budu uneseni u PP VSŽ, i dalje ostajemo.

Podjećamo, da je Hrvatska elektroprivreda Operator distribucijskog sustava, tijekom ljeta i srpnja 2013-te, prvi puta pokrenuo izradu 3-godišnjih planova razvoja i 10-godišnjeg okvirnog plana razvoja. U tom planiranju, Elektra Vinkovci, učinila je planiranje elektroenergetskih objekata naponskih nivoa 0.4 kV, 10 i 20 kV i 35 kV, i 110 kV, detaljnim onoliko koliko razdoblja od 3 i 10 godina to dopuštaju.

Ističemo kako je zadnja verzija podloga ograničena na naponske nivoe 35 kV i 110 kV, što i jest predmetom razrade PP VSŽ.

Naglašavamo da je svako lociranje objekata učinjeno s nivoa makro-lociranja. Mikro-lociranje (popis katastarskih čestica i ostalo) predmet je detaljnih razrada i izrada tehničkih rješenja, za što vrijeme tek dolazi.

Primite srdačne pozdrave.

Direktor:
Damir Čalić *[Signature]*

HEP - Operator distribucijskog sustava d.o.o. ZAGREB
DISTRIBUCIJSKO PODRUČJE
ELEKTRA VINKOVCI

ČLAN HEP GRUPE
• UPRAVA DRUŠTVA • DIREKTOR • ŽELJKO ŠNEK •
• TRGOVAČKI SUD U ZAGREBU MBS 680424230 • MB 1642891 •
• OIB 4832600751 • UPLAĆEN TEBELNI KAPITAL 428.488.200,00 HRK •
• www.hep.hr •

Zaprimljeno: 21.07.2014.

HEP OPERATOR DISTRIBUCIJSKOG SUSTAVA d.o.o.

ELEKTRA VINKOVCI
32100 Vinkovci
Kralja Zvonimira 96

TELEFON • +385 32 482 400 •
TELEFAXS • +385 32 482 422 •
POŠTA • 32000 Vukovar • SERVIS
IBAN • HR322900011400023918

MAŠ BROJ IZNAK: 400000101847815TA

CG

RH
VUKOVARSKO-SRIJEMSKA ŽUPANIJA
Upravni odjel za prostorno uređenje,
gradnju i zaštitu okoliša
Županijska 9
32000 VUKOVAR

MAŠ BROJ IZNAK: 2196/1-14-01-15-02

PREMET: Izmjene i dopune Prostornog plana VSŽ - izvršenje objekata HEP ODS DATUM: 15.01.2014.

Poštovani,

Slijedom naših zadnjih pisanih komunikacija, u studenom i prosincu 2013-te, obavještavamo vas ovaako:

- Zahvaljujemo na dostavljenome CD-u s Prostornim planom VSŽ;
- Razmijenimo potrebu da se u III i IV Izmjene i dopune Prostornog plana VSŽ ide ciljanu, zbog izmještanja uzletista „Borovo“ i zbog osiguranja prostorno planskih predjmeta za utvrđivanje potencijalnih lokacija za termoelektranu cca 530 MW;
- Molimo vas da otvorite mogućnost da u navedene Izmjene i dopune sdu i objekti koje smo naveli u prethodnome našem pismu od 11.11.2013., a čija vrijednost (procijenjeno) iznosi više od 163 milijuna kuna.

Podjećamo, od ukupno i poimence navedenih 15 objekata, radi se o 8 kabelskih dalekovoda 35 kV, 1 trafostanici 35/10(10) kV, te 6 trafostanica 110/35/10(20) kV.

Dostavljenim popisom građevina, u prilogu – poovljeno, te ukazivanjem na vrijednost tih objekata, želimo potaknuti njihovo izvršenje u postupak novih Izmjena i dopuna Plana (one građevine koje nisu planirane u važećem Prostornom planu uređenja). Molimo vas suradnju u smislu da Prostorni plan Županije ne bude zapreka budućim investicijama HEP ODS-a.

Primite srdačne pozdrave.

Direktor:
Damir Čalić *[Signature]*

HEP - Operator distribucijskog sustava d.o.o. ZAGREB
DISTRIBUCIJSKO PODRUČJE
ELEKTRA VINKOVCI

ČLAN HEP GRUPE
• UPRAVA DRUŠTVA • DIREKTORICA • LJILJANA ČUJE •
• TRGOVAČKI SUD U ZAGREBU MBS 680424230 • MB 1642891 •
• OIB 4832600751 • UPLAĆEN TEBELNI KAPITAL 428.488.200,00 HRK •
• www.hep.hr •

2

Prema gornjim stavovima, evo objekata koje smo u Plan razvoja HEP ODS uvrstili, a koje bi bilo potrebno uvrstiti i u PP VSŽ:

- 1) KB 35 kV TS 35/10(20) kV „Opatovac“ – TS 35/20 kV „Ilok“,
- 2) KB 35 kV TS 35/10 kV „Cerna“ – TS 35/10 kV „Babina Greda“,
- 3) KB 35 kV TS 110/35/10 kV „Vinkovci 1“ – TS 35/10(20) kV „Vinkovci 5“,
- 4) KB 35 kV TS 35/10 kV „Vukovar 1“ – TS 35/10 kV „Vukovar 3“,
- 5) KB 35 kV TS 110/35/10 kV „Županja 2“ – TS 35/10 kV „Županja 1“,
- 6) KB 35 kV TS 110/35/10(20) kV „Vinkovci 2“ – TS 53/10 kV „Vinkovci 3“,
- 7) KB 35 kV TS 110/35/10(20) kV „Vinkovci 2“ – TS 35/10 kV „Vinkovci 2“,
- 8) KB 35 kV TS 110/35/10(20) kV „Vinkovci 2“ – TS 35/10 kV „Cerna“,
- 9) TS 35/10(20) kV „Nuljar“ s priključnim 35 kV dalekovodom – nova transformatorska stanica,
- 10) TS 110/kV „Lipovac“ s priključnim 110 kV dalekovodom – nova transformatorska stanica,
- 11) TS 110/kV „S. Mikanoveci“ s priključnim 110 kV dalekovodom – rekonstrukcija transformatorske stanice,
- 12) TS 110/kV „Cerna“ s priključnim 110 kV dalekovodom – rekonstrukcija transformatorske stanice,
- 13) TS 110/kV „Babina Greda“ s priključnim 110 kV dalekovodom – rekonstrukcija transformatorske stanice,
- 14) TS 110/kV „Drenovci“ s priključnim 110 kV dalekovodom – rekonstrukcija transformatorske stanice,
- 15) TS 110/kV „Vinkovci 5“ s priključnim 110 kV dalekovodom – rekonstrukcija transformatorske stanice.

ČLAN HEP GRUPE
• UPRAVA DRUŠTVA • DIREKTORICA • LJILJANA ČUJE •
• TRGOVAČKI SUD U ZAGREBU MBS 680424230 • MB 1642891 •
• OIB 4832600751 • UPLAĆEN TEBELNI KAPITAL 428.488.200,00 HRK •
• www.hep.hr •

IV. Izmjene i dopune Prostornog plana Vukovarsko-srijemske županije - Obvezni prilozi

Zaprimljeno: 10.03.2014.



ELEKTRA VINKOVCI
321000 Vinkovci
Kralja Zvonimira 96

TELEFON +385 32 462 400
TELEFAXS +385 32 462 422
POŠTA 32000 Vukovar
IBAN HR83239001140023918

NAŠ BROJ I ZNAK: 4009001012616147A

PREMIET Izmjene i dopune Prostornog plana VSZ -
uvrštenje objekata HEP ODS

POŠTOVANI,
Stijedom naših zadnjih pisanih komunikacija, u studenom, prosincu 2013-te, te siječnju 2014-te, obavještavamo vas ovako:

- Razumijemo potrebu da se u III i IV Izmjene i dopune Prostornog plana VSZ ide ciljanu, zbog izmještanja uzletišta „Borovo“ i zbog osiguranja prostorno planskih preduvjeta za utvrđivanje potencijalnih lokacija za termoelektrane cca 530 MW;
- Molimo vas da otvorite mogućnost da u navedene Izmjene i dopune uđu i objekti koje smo naveli u prethodnome našem pismu od 11.11.2013., a čija vrijednost (procijenjeno) iznosi više od 163 milijuna kuna.

Podjedicamo, od ukupno i poimence navedenih 15 objekata, radi se o 8 kabeleskih dalekovoda 35 kV, 1 trafostanici 35/10(10) kV, te 6 trafostanica 110/35/10(20) kV.

Dostavljenim popisom građevina, u prilogu na idućoj stranici – ponovljeno, te ukazivanjem na vrijednost tih objekata, želimo potaknuti njihovo uvrštenje u postupak novih Izmjena i dopuna Plana (one građevine koje nisu planirane u važećem Prostornom planu uređenja).

Molimo vas suradnju u smislu da Prostorni plan Županije ne bude zapreka budućim investicijama HEP ODS-a.

Ističemo da smo sve te objekte uvrstili u naše 3-godišnje i 10-godišnje planove razvoja, a da smo za neke već dobili podršku za izgradnju od direkcije HEP ODS u Zagrebu.

U tome smislu molimo vas i za hitnu obradu ovoga pisma.

Primitite srdačne pozdrave.

Direktor: *[Signature]*
Damir Čalić, dipl. ing. et

HEP - Operator distribucijskog sustava d.o.o. ZAGREB
DISTRIBUCIJSKO PODRUČJE
ELEKTRA VINKOVCI

ČLAN HEP GRUPE

• UPRAVA DRUŠTVA • DIREKTORICA • LJILJANA ČULE •
• TRGOVAČKI BUD U ZAGREBU: MIB: 08043230 • MIB: 1643981 •
• OIB: 4852000781 • UPLAĆEN TEMELJNI KAPITAL: 428.486.000,00 HRK •
• www.hep.hr •

2

Prema gornjim stavovima, evo objekata koje smo u Plan razvoja HEP ODS uvrstili, a koje bi bilo potrebno uvrstiti i u PP VSZ:

- 1) KB 35 kV TS 35/10(20) kV „Opatovac“ – TS 35/20 kV „Ilok“;
- 2) KB 35 kV TS 35/10 kV „Cerna“ – TS 35/10 kV „Babina Greda“;
- 3) KB 35 kV TS 110/35/10 kV „Vinkovci 1“ – TS 35/10(20) kV „Vinkovci 5“;
- 4) KB 35 kV TS 35/10 kV „Vukovar 1“ – TS 35/10 kV „Vukovar 3“;
- 5) KB 35 kV TS 110/35/10 kV „Županija 2“ – TS 35/10 kV „Županija 1“;
- 6) KB 35 kV TS 110/35/10(20) kV „Vinkovci 2“ – TS 53/10 kV „Vinkovci 3“;
- 7) KB 35 kV TS 110/35/10(20) kV „Vinkovci 2“ – TS 35/10 kV „Vinkovci 2“;
- 8) KB 35 kV TS 110/35/10(20) kV „Vinkovci 2“ – TS 35/10 kV „Cerna“;
- 9) TS 35/10(20) kV „Nuštar“ s priključnim 35 kV dalekovodom – nova transformatorska stanica;
- 10) TS 110x kV „Lipovac“ s priključnim 110 kV dalekovodom – nova transformatorska stanica;
- 11) TS 110x kV „S. Mikanovci“ s priključnim 110 kV dalekovodom – rekonstrukcija transformatorske stanice;
- 12) TS 110x kV „Cerna“ s priključnim 110 kV dalekovodom – rekonstrukcija transformatorske stanice;
- 13) TS 110x kV „Babina Greda“ s priključnim 110 kV dalekovodom – rekonstrukcija transformatorske stanice;
- 14) TS 110x kV „Drenovci“ s priključnim 110 kV dalekovodom – rekonstrukcija transformatorske stanice;
- 15) TS 110x kV „Vinkovci 5“ s priključnim 110 kV dalekovodom – rekonstrukcija transformatorske stanice.



ELEKTRA VINKOVCI
321000 Vinkovci
Kralja Zvonimira 96

TELEFON +385 32 462 400
TELEFAXS +385 32 462 422
POŠTA 32000 Vukovar
IBAN HR83239001140023918

NAŠ BROJ I ZNAK: 4009001012616147A

PREMIET Izmjene i dopune Prostornog plana VSZ -
uvrštenje objekata HEP ODS

POŠTOVANI,
Stijedom naših pisanih komunikacija, u studenom, prosincu 2013-te, te siječnju 2014-te, a prema županjskom Upravnom odjelu za prostorno uređenje, gradnju i zaštitu okoliša, obavještavamo i Vas o istome, te Vas molimo podršku i pomoć u ovome smislu:

- Za poslovanje HEP ODS Elektra Vinkovci potrebno je otvoriti mogućnost da u navedene Izmjene i dopune Prostornog plana, III izmjena, uđu i objekti koje smo naveli u našem pismu od 11.11.2013., a čija vrijednost (procijenjeno) iznosi više od 163 milijuna kuna.

Podjedicamo, od ukupno i poimence navedenih 15 objekata, radi se o 8 kabeleskih dalekovoda 35 kV, 1 trafostanici 35/10(10) kV, te 6 trafostanica 110/35/10(20) kV.

Dostavljenim popisom građevina, u prilogu na idućoj stranici – ponovljeno, te ukazivanjem na sveukupnu vrijednost tih objekata, želimo potaknuti njihovo uvrštenje u postupak novih Izmjena i dopuna Plana (one građevine koje nisu planirane u važećem Prostornom planu uređenja).

Molimo Vas suradnju u smislu da Prostorni plan Županije ne bude zapreka budućim investicijama HEP ODS-a.

Ističemo da smo sve te objekte uvrstili u naše 3-godišnje i 10-godišnje planove razvoja, a da smo za neke već dobili podršku za izgradnju od direkcije HEP ODS u Zagrebu.

U tome smislu molimo Vas i za hitnu obradu ovoga pisma.

Primitite srdačne pozdrave.

Direktor: *[Signature]*
Damir Čalić, dipl. ing. et

HEP - Operator distribucijskog sustava d.o.o. ZAGREB
DISTRIBUCIJSKO PODRUČJE
ELEKTRA VINKOVCI

ČLAN HEP GRUPE

• UPRAVA DRUŠTVA • DIREKTORICA • LJILJANA ČULE •
• TRGOVAČKI BUD U ZAGREBU: MIB: 08043230 • MIB: 1643981 •
• OIB: 4852000781 • UPLAĆEN TEMELJNI KAPITAL: 428.486.000,00 HRK •
• www.hep.hr •

2

Prema gornjim stavovima, evo objekata koje smo u Plan razvoja HEP ODS uvrstili, a koje bi bilo potrebno uvrstiti i u PP VSZ:

- 1) KB 35 kV TS 35/10(20) kV „Opatovac“ – TS 35/20 kV „Ilok“;
- 2) KB 35 kV TS 35/10 kV „Cerna“ – TS 35/10 kV „Babina Greda“;
- 3) KB 35 kV TS 110/35/10 kV „Vinkovci 1“ – TS 35/10(20) kV „Vinkovci 5“;
- 4) KB 35 kV TS 35/10 kV „Vukovar 1“ – TS 35/10 kV „Vukovar 3“;
- 5) KB 35 kV TS 110/35/10 kV „Županija 2“ – TS 35/10 kV „Županija 1“;
- 6) KB 35 kV TS 110/35/10(20) kV „Vinkovci 2“ – TS 53/10 kV „Vinkovci 3“;
- 7) KB 35 kV TS 110/35/10(20) kV „Vinkovci 2“ – TS 35/10 kV „Vinkovci 2“;
- 8) KB 35 kV TS 110/35/10(20) kV „Vinkovci 2“ – TS 35/10 kV „Cerna“;
- 9) TS 35/10(20) kV „Nuštar“ s priključnim 35 kV dalekovodom – nova transformatorska stanica;
- 10) TS 110x kV „Lipovac“ s priključnim 110 kV dalekovodom – nova transformatorska stanica;
- 11) TS 110x kV „S. Mikanovci“ s priključnim 110 kV dalekovodom – rekonstrukcija transformatorske stanice;
- 12) TS 110x kV „Cerna“ s priključnim 110 kV dalekovodom – rekonstrukcija transformatorske stanice;
- 13) TS 110x kV „Babina Greda“ s priključnim 110 kV dalekovodom – rekonstrukcija transformatorske stanice;
- 14) TS 110x kV „Drenovci“ s priključnim 110 kV dalekovodom – rekonstrukcija transformatorske stanice;
- 15) TS 110x kV „Vinkovci 5“ s priključnim 110 kV dalekovodom – rekonstrukcija transformatorske stanice.

Zaprimljeno: 13.05.2014.



ELEKTRA VINKOVCI
321000 Vinkovci
Kralja Zvonimira 16

TELEFON +385 32 462 400
TELEFAX +385 32 462 422
POŠTA 32000 Vukovar
IBAN HR32239001140022918



**RH
VUKOVARSKO-SRIJEMSKA ŽUPANIJA**
Upravni odjel za prostorno uređenje,
gradnju i zaštitu okoliša
Županijska 9
32000 VUKOVAR

MAŠ BILJEŽNIK: 40090191261514TA MAŠ BILJEŽNIK:

PREDMET Izmjene i dopune Prostornog plana VSŽ -
uvrštenje objekata HEP ODS **DATAJ** 06.03.2014.

Poštovani,
Slijedom naših zadnjih pisanih komunikacija, u studenom, prosincu 2013-te, te siječnju 2014-te, obavještavamo vas ovako:

- Razumijemo potrebu da se u III i IV Izmjene i dopune Prostornog plana VSŽ ide ciljno, zbog umještanja uzletišta „Bonovo“ i zbog osiguranja prostorno planskih predviđena za uvršćivanje potencijalnih lokacija za termoelektrana cca 530 MW;
- Molimo vas da otvorite mogućnost da u navedene Izmjene i dopune uđu i objekti koje smo naveli u prethodnoe našem pismu od 11.11.2013., a čija vrijednost (procijenjeno) iznosi više od 163 milijuna kuna. Podjećamo, od ukupno i polimence navedenih 15 objekata, radi se o 8 kabelačkih dalekovoda 35 kV, 1 trafostanici 35/10(10) kV, te 6 trafostanica 110/35/10(20) kV.

Dostavljenim popisom građevina, u prilogu na idućoj stranici – ponovljeno, te ukazivanjem na vrijednost tih objekata, želimo potaknuti njihovo uvrštenje u postupak novih Izmjena i dopuna Plana (one građevine koje nisu planirane u važećem Prostornom planu uređenja). Molimo vas suradnju u smislu da Prostorni plan Županije ne bude zapreka budućim investicijama HEP ODS-a.

Ističemo da smo sve te objekte uvrstili u naše 3-godišnje i 10-godišnje planove razvoja, a da smo za neke već dobili podršku za izgradnju od direkcije HEP ODS u Zagrebu. U tome smislu molimo vas i za hitnu obradu ovoga pisma.

Primitite srdačne pozdrave.

J. Čalić
Istovrsti:
- naslov
- arhiv

Direktor: *J. Čalić*
Damir Čalić, direktor
HEP - Operator distribucijskog sustava d.o.o. ZAGREB
DISTRIBUCIJSKO PODRUČJE
ELEKTRA VINKOVCI

ČLAN HEP GRUPE

• UPRAVA DRUŠTVA • DIREKTORICA • LJILJANA ČUJE •

• TRGOVAČKI SUD U ZAGREBU MBS 68043230 • MB 1643981 •

• OIB 4832600791 • UPLAĆEN TEMELJNI KAPITAL 425.456.000,00 HRK •

• www.hep.hr •

ČLAN HEP GRUPE

• UPRAVA DRUŠTVA • DIREKTORICA • LJILJANA ČUJE •

• TRGOVAČKI SUD U ZAGREBU MBS 68043230 • MB 1643981 •

• OIB 4832600791 • UPLAĆEN TEMELJNI KAPITAL 425.456.000,00 HRK •

• www.hep.hr •

Prema gornjim stavovima, evo objekata koje smo u Plan razvoja HEP ODS uvrstili, a koje bi bilo potrebno uvrstiti i u PP VSŽ:

- KB 35 kV TS 35/10(20) kV „Opatovac“ – TS 35/20 kV „Ilok“;
- KB 35 kV TS 35/10 kV „Cerna“ – TS 35/10 kV „Babina Greda“;
- KB 35 kV TS 110/35/10 kV „Vinkovci 1“ – TS 35/10(20) kV „Vinkovci 5“;
- KB 35 kV TS 35/10 kV „Vukovar 1“ – TS 35/10 kV „Vukovar 3“;
- KB 35 kV TS 110/35/10 kV „Županja 2“ – TS 35/10 kV „Županja 1“;
- KB 35 kV TS 110/35/10(20) kV „Vinkovci 2“ – TS 53/10 kV „Vinkovci 3“;
- KB 35 kV TS 110/35/10(20) kV „Vinkovci 2“ – TS 35/10 kV „Vinkovci 2“;
- KB 35 kV TS 110/35/10(20) kV „Vinkovci 2“ – TS 35/10 kV „Cerna“;
- TS 35/10(20) kV „Naltar“ s priključnim 35 kV dalekovodom – nova transformatorska stanica;
- TS 110/x kV „Lipovac“ s priključnim 110 kV dalekovodom – nova transformatorska stanica;
- TS 110/x kV „S. Miklanovi“ s priključnim 110 kV dalekovodom – rekonstrukcija transformatorske stanice;
- TS 110/x kV „Cerna“ s priključnim 110 kV dalekovodom – rekonstrukcija transformatorske stanice;
- TS 110/x kV „Babina Greda“ s priključnim 110 kV dalekovodom – rekonstrukcija transformatorske stanice;
- TS 110/x kV „Drenovci“ s priključnim 110 kV dalekovodom – rekonstrukcija transformatorske stanice;
- TS 110/x kV „Vinkovci 5“ s priključnim 110 kV dalekovodom – rekonstrukcija transformatorske stanice.

Goran Lazarević

Pošiljatelj: Tabor Acs [Tabor.Acs@hep.hr]
Poštom: 14. svibnja 2014. 11:40
Primalatelj: goran.lazarevic@vusuz.hr
Predmet: suradnja u području prostornih planova

Dobar dan.

Ovim odgovaram na zahtjeve RH VSŽ, Upravnog odjela za prostorno, od 29. i 30. travnja 2014., i to na teme:

- strateški zahvati u razvojnim planova, te
- mišljenje na nacrt konačnog prijedloga PP.

Odgovore na memorandumu HEP-a primit ćete u propisanome roku, i oni će biti vrlo slični onome što u nastavku ovdje slijedi.

Naša komunikacija, a na temu izmjena i dopuna Prostornog plana VSŽ, bila je prilično intenzivna u zadnjih 6 mjeseci.

Ovdje ću ukratko ponoviti sadržaj tih komunikacija:

Hrvatska elektroprivreda Operator distribucijskog sustava, tijekom lipnja i srpnja 2013-te, prvi je puta pokrenuo izradu 3-godišnjih planova razvoja i 10-godišnjeg okvirnog plana razvoja.

U tom planiranju, Elektra Vinkovci, učinila je planiranje elektroenergetskih objekata naponskih nivoa 0,4 kV, 10 i 20 kV i 35 kV, i 110 kV, detaljnim onoliko koliko razdoblja od 3 i 10 godina to dopuštaju.

Već vam dostavljenim popisom građevina, a na geodetskim podlogama ucrtanima i, jučer završeno, dostavljenima na vaši mail, te ukazivanjem na vrijednost tih objekata, želimo potaknuti njihovo uvrštenje u postupak novih Izmjena i dopuna Plana (one građevine koje nisu planirane u važećem Prostornom planu uređenja). Molimo vas suradnju u smislu da Prostorni plan Županije ne bude zapreka budućim investicijama HEP ODS-a.

Ponavijam kako je procijenjena vrijednost objekata s liste veća od 160 mil.kuna (podcijenjeno).

Nadalje, u važećem PPU Vukovarsko-srijemske županije, potrebno je izmijeniti točku, u poglavlju II Odrzbe za provedenje u kojem se opisuje način gradnje distribucijskih elektroenergetskih vodova.

Naime, u spomenutoj točki propisana je izgradnja planiranih distribucijskih elektroenergetskih vodova podzemnim kabelaškim vodovima, te postupna zamjena postojećih nadzemnih vodova podzemnim kabelaškim vodovima.

Budući distribucijskim vodovima pripadaju naponske razine od niskog napona do 35 kV navedenu odredbu bi trebalo propisati samo za naponsku razinu 35 kV, a način izgradnje elektroenergetskih vodova nižih naponskih razina prepustiti prostornim planovima nižeg reda (PPU općina i PPU gradova).

Ove su, u HEP ODS-u planirane, potrebe razvoja elektroenergetskih mreže detaljne i stvarne.

Dopustite mogućnost da u idućih 14 dana učinimo i dodatne unose, u listu i u podloge koje smo vam poslali.

Također, moguće je da su prilikom unosa učinjene manje greške koje možemo hitno ispraviti.

Naglašavam da je svako lociranje objekata učinjeno s nivoa makro-lociranja. Mikro-lociranje (popis katastarskih čestica i ostalo) predmet je detaljnih razrada i izrada tehničkih rješenja, za što vrijeme tek dolazi.

Za sve detalje stojim na raspolaganju.


Primitite srdačne pozdrave.

Tabor Acs

HEP - OPERATOR DISTRIBUCIJSKOG SUSTAVA d.o.o.
ELEKTRA VINKOVCI
32100 VINKOVCI, KRALJA ZVONIMIRA 16
Uključite se u našu mrežu
Tel: 032/216133, INT. 204233
M.B. 1643981, OIB: 4832600791
E-mail: tabor.acs@hep.hr, www.hep.hr

IV. Izmjene i dopune Prostornog plana Vukovarsko-srijemske županije - Obvezni prilozi

zaprimalica 18.06.2014.



ELEKTRA VINKOVCI
321000 Vinkovci
Kupa Zastupstva 95

TELEFON +385 32 462 400
TELEFAXS +385 32 462 422
POŠTA 32000 Vukovar
IBAN HR81230001140023918

HRAB BROJ LOKALN 40080010167151474

HRAB BROJ LOKALN

PREMIET Izmjene i dopune Prostornog plana VSŽ DATUM 08.06.2014.

Poštovani,
Slijedom naših pisanih komunikacija, u studenom, prosincu 2013-te, te siječnju 2014-te, te konačno iz ožujka 2014-te, i maila od 14.05.2014., obavještavamo vas ovako:
Ovim pismom odgovaramo na zahtjeve RH, VSŽ, Upravnog odjela za prostorno, od 29. i 30. travnja 2014., i to na teme:
- strateški zahtjevi iz razvojnih planova, te
- mišljenje na nacrt konačnog prijedloga PP.

Hrvatska elektroprivreda Operator distribucijskog sustava, tijekom lipnja i srpnja 2013-te, prvi je puta pokrenuo izradu 3-godišnjih planova razvoja i 10-godišnjeg okvirnog plana razvoja.
U tom planiranju, Elektra Vinkovci, učinila je planiranje elektroenergetskih objekata naponskih nivoa 0,4 kV, 10 i 20 kV i 35 kV, i 110 kV, detaljnim onoliko koliko razdoblja od 3 i 10 godina to dopuštaju.

Već vam dostavljenim popisom građevina, a na geodetskim podlogama ucrtanima i dostavljenima na vaš mail, te ukazivanjem na vrijednost tih objekata, želimo potaknuti njihovo izvršenje u postupak novih izmjena i dopuna Plana (one građevine koje nisu planirane u važećem Prostornom planu uređenja).
Molimo vas suradnju u smislu da Prostorni plan Županije ne bude zapreka budućim investicijama HEP ODS-a.

Ponavljamo kako je procijenjena vrijednost objekata s liste veća od 160 mil.kuna (podcijenjeno).

Nadalje, u važećem PPU Vukovarsko-srijemske županije, potrebno je izmijeniti točku, u poglavlju II *Određbe za provođenje* u kojem se opisuje način gradnje distribucijskih elektroenergetskih vodova.

ČLAN HEP GRUPE
• UPRAVA DRUŠTVA • DIREKTORICA • LJILJANA ČUJE •
• TRGOVAČKI SUD U ZAGREBU: OIB 08643030 • MB 1642891 •
• OIB 882892781 • UPLAĆEN TEHNIČKI KAPITAL: OIB 400.000.00 HRK •
• www.hep.hr •

Naime, u spomenutoj točki propisana je izgradnja planiranih distribucijskih elektroenergetskih vodova podzemnim kabelskim vodovima, te postupa zamjena postojećih nadzemnih vodova podzemnim kabelskim vodovima. Budući distribucijskim vodovima pripadaju naponske razine od niskog napona do 35 kV navedenu odredbu bi trebalo propisati samo za naponsku razinu 35 kV, a način izgradnje elektroenergetskih vodova nižih naponskih razina prepuštiti prostornim planovima nižeg reda (PPU općina i PPU gradova).

Naglašavamo da je svako lociranje objekata učinjeno s nivoa makro-lociranja. Mikro-lociranje (popis katastarskih čestica i ostalo) predmet je detaljnih razrada i izrada tehničkih rješenja, za što vrijeme tek dolazi.

Ove prezentirane, u HEP ODS-u planirane, potrebe razvoja elektrodistributivne mreže su detaljne i stvarne. Ističemo da smo sve te objekte uvrstili u naše 3-godišnje i 10-godišnje planove razvoja, a da smo za neke već dobili podršku za izgradnju od direkcije HEP ODS u Zagrebu.

Za sve detalje stojimo na raspolaganju.

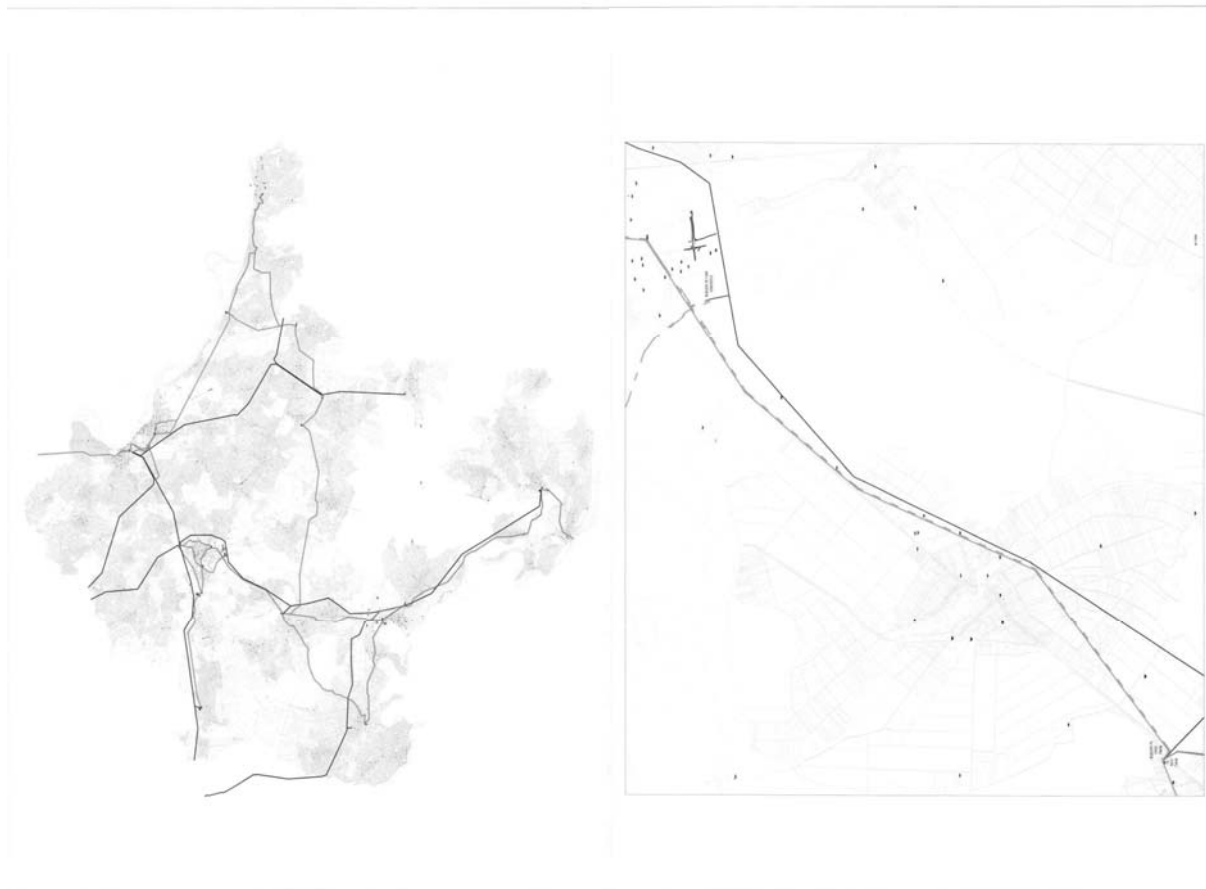
Elektroničkom poštom dostavljamo planirane zahtjeve u digitalnom obliku. Ističemo kako je ova, najnovija, verzija podloga ograničena na naponske nivoe 35 kV i 110 kV, što i jest predmetom razrade PP VSŽ.

Primite srdačne pozdrave.

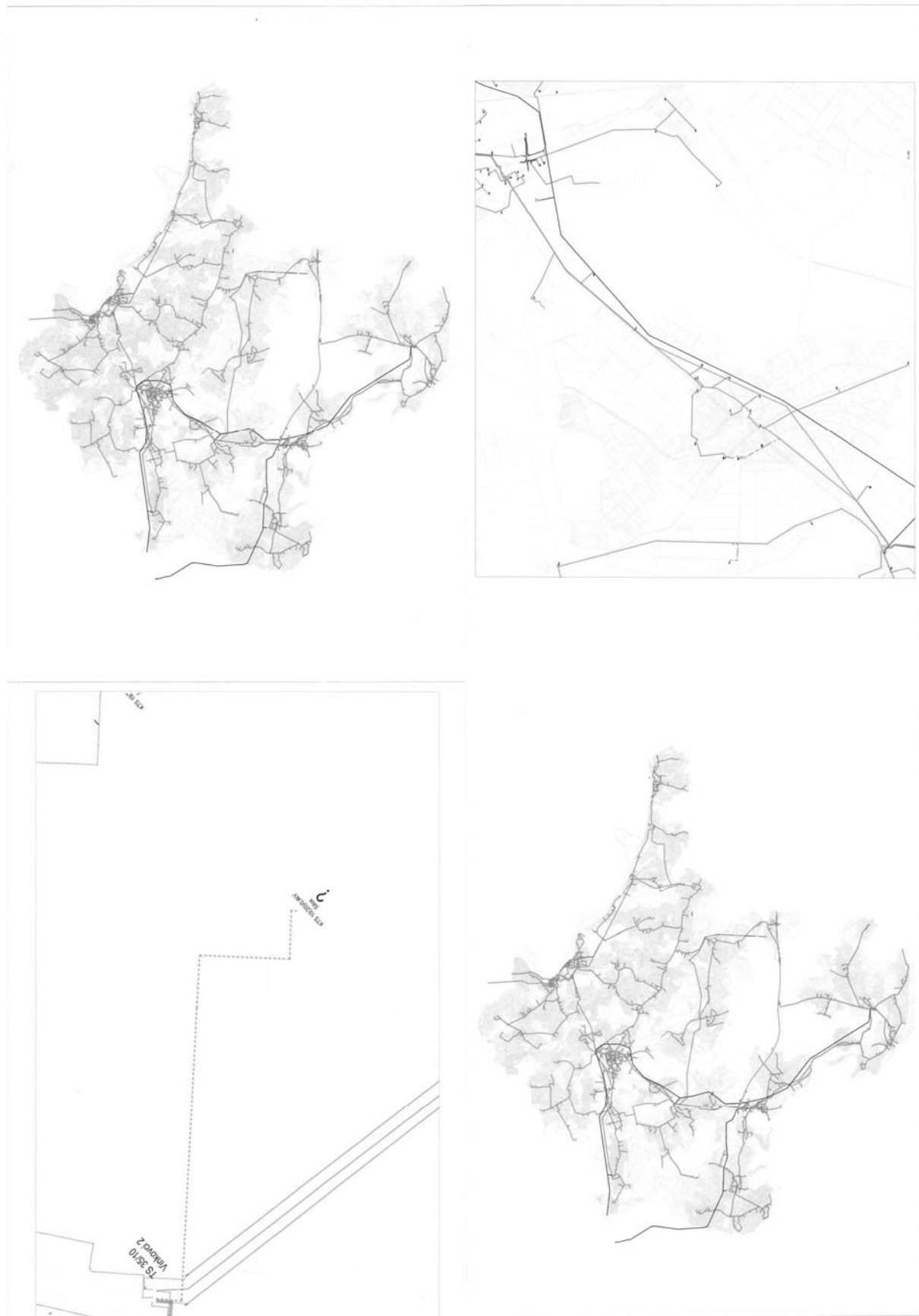
Direktor: *[Signature]*
Damir Čalić, dipl.ing. *[Stamp]*

HEP - Operator distribucijskog sustava d.o.o. ZAGREB
DISTRIBUCIJSKO PODRUČJE
ELEKTRA VINKOVCI

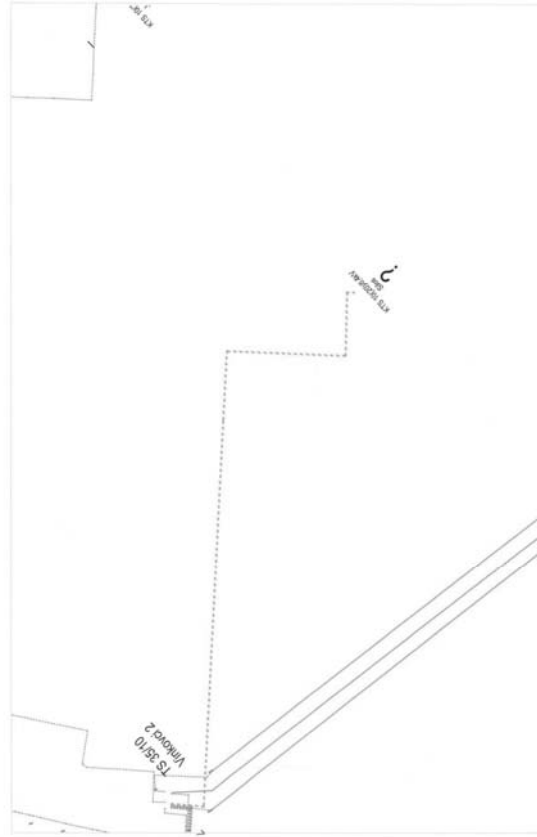
ČLAN HEP GRUPE
• UPRAVA DRUŠTVA • DIREKTORICA • LJILJANA ČUJE •
• TRGOVAČKI SUD U ZAGREBU: OIB 08643030 • MB 1642891 •
• OIB 483392781 • UPLAĆEN TEHNIČKI KAPITAL: 422.400.000 HRK •
• www.hep.hr •







IV. Izmjene i dopune Prostornog plana Vukovarsko-srijemske županije - Obvezni prilozi



PLINARAR ISTOČNE SLAVONIJE d.o.o. Vinkovci

Chriidska 17, 32100 Vinkovci / Hrvatska / e-mail: plis@plis.com.hr / www.plis.com.hr
 Telefoni: direktor 032/304-335 / fax 032/304-338 / informacije 032/304-337 / hitne intervencije: 0800-304-336
 U Vinkovcima, dana 15.07.2015. godine
 Urbroj: 785/2015

Zaprimljeno: 17.07.2015.

REPUBLIKA HRVATSKA
 VUKOVARSKO-SRIJEMSKA ŽUPANIJA
 UPRAVNI ODJEL ZA PROSTORNO UREĐENJE, GRADNJU I
 ZAŠTITU OKOLIŠA
 Županijska 9
 32 000 Vukovar

PREDMET: IV. Izmjena i dopuna Prostornog plana Vukovarsko-srijemske županije

Temeljem Valjeg zahtjeva:

Veza: Upravni odjel za prostorno uređenje i zaštitu okoliša
 Klasa: 350-09/15-03/10
 Urbroj: 2196/1-14-01-15-2
 Datum: 15. svibnja 2015. godine

Postojeće stanje plinopokrskrte:

Vukovarsko-srijemska županija se snabdjeva prirodnim plinom s postojećeg magistralnog plinovoda SlavonSKI Brod – Vinkovci – Opatovac.

Na distributivnom području Plinarar Istočne Slavonije d.o.o. Vukovarsko-srijemska županija plinska mreža je uglavnom izgrađena, a što se tiče dogradnje u novo izgrađenim dijelovima naseleja to je u ovisnosti o zainteresiranosti za priključenje i ekonomskoj opravdanosti investicije. Budući da je većina naseleja planificirana planirani proizvođači odnose se uglavnom na novostambeni i novoformirani građevinskih područjima u naseeljima/gradovima, a spajanjem na lokalne postojeće plinovode.

Opskrba plinom se odvija preko pet tNA d.d. Plinarar d.o.o. Zagreb: mjerno-redukcijski stanica i to:

- MRS Ivanovo
- MRS Županja
- MRS Vinkovci
- MRS Naggolavci
- MRS Vrapčana

Trenutno se s Plinarar-vih MRS-a preuzima prirodni plin s tlakom približno 1-4 bara, međutim plinovodi su izgrađeni za nazivne tlakove 12, 6 i 3 bara odnosno 100 mbara kako bi se u trenutku graničnog povećanja potrošnje mogao preuzeti prirodni plin viših tlakova. Većina visokotlačnih plinovoda (12 i 6 barskih) je izgrađena od čelika dok su srednjetačni (3 barški) i niskotlačni plinovodi (100 mbarški) urađeni od polietilena.

S MRS-a Ivanovo se napajaju naseleja:

- Raskovci
- Prikvci
- Ivanovo
- Vođinci
- Stari Novi Mikavci

Kod naseleja Ivanovo je izveden odvojak s magistralnog plinovoda SlavonSKI Brod-Vinkovci do MRS-a kod Županje.

S MRS-a izdvajaju se tri postojeća visokotlačna plinovoda i to:

- Županja-Gradšće (4 bara) kojim se opskrbljuje ST plinska mreža naseleja Gradšće, s tim da je predviđena RP-a Gradšće koja nije izgrađena.
- Županja-Babina Greda (4 bara) kojim se opskrbljuje ST plinska mreža naseleja Babina Greda, s tim da je predviđena RP-a Babina Greda koja nije izgrađena.
- Županja-Vrbanja (4 bara) opskrbljuje ST plinsku mrežu naseleja:

- Bošnjaci
- Drenovci; Durici; Račinovci; Posavski podgajci; Rajno Selo
- Gura
- Vitbanja; Soljani; Stročinci
- S MRS-e Županja plinom se napaja ST plinovod Grada Županje i naseleja Šetar

Žiro račun: ZABA IBAN: HR8423600001101337537 - PBZ IBAN: HR7223400091100200578 - HPB IBAN: HR0923900011100326678
 CROATIA BANKA IBAN: HR2924850031100256119 / Temeljni kapital u iznosu od 5.021.000,00 kuna uplaćen je u cijelosti.
 Uplaćena u sudski registar trgovačkog suda u Osijeku pod brojem MBS: 03066352, OIB: 1642377522 / predsjednik uprave Radoš Marja



PLINARAR ISTOČNE SLAVONIJE d.o.o. Vinkovci

Chriidska 17, 32100 Vinkovci / Hrvatska / e-mail: plis@plis.com.hr / www.plis.com.hr
 Telefoni: direktor 032/304-335 / fax 032/304-338 / informacije 032/304-337 / hitne intervencije: 0800-304-336

S MRS-a Vinkovci se opskrbljuju plinom:

- Grad Vinkovci
- Jarmina, Borinci
- Raskovci, Andrijaševci, Černa, Šiljkovi, Prikvci s tim da je predviđena RP-a Raskovci za potrebe istih naseleja
- Privilaka, Otok, Komletinci predviđena RP-a Privilaka
- Centi, Nužar, Marinci predviđena RP-a Nužar

S MRS-a Naggolavci se opskrbljuju plinom:

- Stari Iankovci, Novi Iankovci, Srijemske Laze, Slavkovi, Orslak
- Lovas, Opatovac, Srebrgrad, Mohovo i Grad Ilok predviđena je RP Ilok.

Planirani strateški zahtjevi:

Izgradnja regulacijskih postaja za podizanje tlaka:

Zbog povećanja tlaka u plinovod mreži uviđed povećane potrošnje predviđa se podizanje tlaka u plinovod sustavu na pojedinih dionovima. Potrebno je izgraditi RS-e koje će reducirati tlak sa 6 bara na odgovarajući tlak u plinovod mreži (3 bara ili 100 mbara).

Za izgradnju istih potrebno je:

- kupnja zemljišta na kojoj će biti smještena buduća RP-a
- izdavanje potrebnih dozvola s projektnom dokumentacijom za njihovu izgradnju
- izgradnja RP-a prema projektnoj dokumentaciji
- napajanje na postojeći plinovod sustav.

Predviđeni RP-a:


- RP-a Nužar
- RP-a Privilaka
- RP-a Raskovci
- RP-a Gradšće
- RP-a Opatovac
- RP-a Ilok
- RP-a Vrbanja
- RP-a Babina Greda
- RP-a Županja
- RP-a Bošnjaci

RP-a unutar grada Vinkovaca: RP-a – Rađičev brijak; Zagrebački brijak; Slavija; Centar; Vrapčana; Zaluzje I i II; Nevklit.

Način izvođenja:

Potrebno je plinovod postaviti izvan ceste u zelenom pojasu radi lakšeg intervencnog i tekulnog održavanja. Nazivni kapacitet razvodnog plinovoda potrebno je odrediti temeljem broja i vrste potrošača za konačnu izgrađenost objekata, te izhoditi Energetske uvjete za priključenje na distribucijski plinski sustav za svaki objekt posebno. Plinovode treba dimenzionirati za maksimalnu potrošnju uzimajući u obzir faktor istovremenosti. Projekt plinske mreže mora biti urađen prema propisima i hrvatskim normama, odnosno pravilima tehničke prakse sukladno propisima o normizaciji, do donošenja propisa i hrvatskih norm.

U očekivanju daljnje suradnje, s poštovanjem



IV. Izmjene i dopune Prostornog plana Vukovarsko-srijemske županije - Obvezni prilozi

Zaprimljeno: 21.09.2015.


REPUBLIKA HRVATSKA
VUKOVARSKO-SRIJEMSKA ŽUPANIJA
GRAD VINKOVCI

Upravni odjel za prostorno uređenje,
 gradnju i zaštitu okoliša
 Kralja Zvonimira 1
 32 100 Vinkovci
 tel. 032/493-314, 032/493-322;

Klasa: 350-02/15-01/39
 Ur. br.: 2188/1-14-01-15-3

Vinkovci, 16. srpnja 2015. godine

Vukovarsko-srijemska županija
 Upravni odjel za prostorno uređenje,
 gradnju i zaštitu okoliša, Vukovar
Županijska 9
 32 000 Vukovar

PREDMET: IV. Izmjena i dopuna Prostornog plana Vukovarsko-srijemske županije
 - planske smjernice i zamolba - dostavlja se

Poštovani,

sukladno Vašem pozivu za dostavom podataka, planskih smjernica i propisane dokumente iz djelokruga rada a za potrebe IV. Izmjena i dopuna Prostornog plana Vukovarsko-srijemske županije, lijepe Vas molimo prihvatite odgovor dostave smjernica od strane Grada Vinkovaca, do sredine kolovoza 2015. godine, do kada ćemo dostaviti grafičke i tekstualne priloge iz nacerta konačnog prijedloga prvih izmjena i dopuna Prostornog plana uređenja grada Vinkovaca te zahtjeve za IV. Izmjene i dopune Prostornog plana Vukovarsko-srijemske županije.

Naime, dana 14. srpnja 2015. godine Grad Vinkovci, Upravni odjel za prostorno uređenje, gradnju i zaštitu okoliša, održao je javno izlaganje u okviru javne rasprave za prve Izmjene i dopune Prostornog plana uređenja grada Vinkovaca. Javna rasprava je trajala od 01. do 15. srpnja 2015. godine. Za izradu izvješća i odgovora na pristigle primjedbe predviđeno je 15 dana. Nakon izrade odgovora na primjedbe imat ćemo ažurno stanje o prostoru grada Vinkovaca koje se može koristiti za potrebe izrade IV. Izmjena i dopuna Prostornog plana Vukovarsko-srijemske županije.

Za sva dodatna pitanja osoba za kontakt je:
 mr. Mandica Sanković, dipl. ing. arh.,
 tel: 032/493-314, e-mail: mandica.sankovic@gmail.com

Pročelnik

Maja Nakić, dipl. arh.

Zaprimljeno: 21.09.2015.


REPUBLIKA HRVATSKA
VUKOVARSKO-SRIJEMSKA ŽUPANIJA
GRAD OTOK
GRADONAČELNIK

KLASA: 350-02/15-01/01
 URBROJ: 2188/08-02/1-15-3
 Otok, 15. srpnja 2015.

Vukovarsko-srijemska županija
 Upravni odjel za prostorno uređenje,
 gradnju i zaštitu okoliša
32000 VUKOVAR
Županijska 9

PREDMET: IV. Izmjena i dopuna Prostornog plana Vukovarsko-srijemske županije –
 - Zahtjev, dostavlja se

Poštovani,

sukladno Zahtjevu Upravnog odjela za prostorno uređenje, gradnju i zaštitu okoliša Klasa: 350-02/15-03/10, Urbroj: 2196/1-14-01-15-2 od 15. lipnja 2015. godine, Grad Otok dostavlja sljedeće zahtjeve:

PROJEKT : SANACIJA I PRENAMJENA CIGLANE U OTOKU U SPORTSKO REKREACIJSKI CENTAR
 Obuhvat: k.č.br. 3482/2, 3483/2, 3492/2 i 4404 u k.o. Otok
 OPIS PROJEKTA: Uređenje zapuštenog prostora bivše ciglane i sanacija divljeg odlagališta građevinskog materijala, prenamjena iskopina gline u kupalište i ribnjak. Na toj lokaciji nakon sanacije se planira izgradnja Sportsko – rekreacijskog centra koji obuhvaća izgradnju pratećih zgrada s ugostiteljskim sadržajima, sportskih terena i igrališta, dječjeg igrališta, pješačkih površina, parkirališta, instalacija i opreme sve u funkciji sporta i rekreacije, kupališta i ribnjaka

PROJEKT: BICIKLISTIČKA STAZA OTOK – KOMLETINCI
 Obuhvat: k.č.br. 4358 u k.o. Otok i k.č. 2425 k.o. Komletinci
 OPIS PROJEKTA: Izgradnjom biciklističke staze koja će povezati naselja Otok i Komletinci sa ciljem bolje prometne povezanosti, sigurnog odvijanja prometa. Također, biciklistička staza je dio biciklističke rute Srijem te na taj način dio važnog turističkog projekta u Vukovarsko-srijemskoj županiji. Biciklistička staza se nalazi usporedno sa županijskom cestom Otok – Nijemci te će se uz stazu izgraditi javna rasvjeta te opremiti urbanom opremom i hortikulturno.

PROJEKT: PODUZETNIČKI INKUBATOR U OTOKU
 Obuhvat: k.č.br. 634/5 u k.o. Otok
 OPIS PROJEKTA: Cilj nosioca projekta, Grada Otoka, je razvoj javne poslovne infrastrukture kroz izgradnju poduzetničkog inkubatora kako bi se potaknuo rast i razvoj malih i srednjih poduzeća,

privukla ulaganja te na taj način doprinijelo gospodarskom razvoju područja Grada Otoka i uravnoteženom regionalnom razvoju. Na parcelu u Poduzetničkoj zoni Otok u vlasništvu grada Otoka izgradila bi se višenamjenska poslovna zgrada koja bi sadržavala uređene proizvodne prostore za poduzetnike kao i uredske prostore s višenamjenskom dvoranom.

PROJEKT: PROŠIRENJE PODUZETNIČKE ZONE OTOK
 Obuhvat: k.č.br. 632/2 i k.č. 631/2 u k.o. Otok
 OPIS PROJEKTA: Poduzetnička zona Otok s sadašnjih 60 ha ima potrebu proširenja za dodatnih 42 ha što bi stvorilo mogućnosti za ulazak investitora čiji poduzetnički pothvat zahtijevaju investicije na velikim parcelama. S obzirom na dobru popunjenost Postojeće poduzetničke zone Otok, i na najave ulaganja u nove investicije postoji potreba proširenja i komunalnog opremanja poduzetničke zone Otok s ciljem privlačenja velikih investicija.

PROJEKT: DOM KULTURE KOMLETINCI
 Obuhvat: k.č. 779/2 u k.o. Komletinci
 OPIS PROJEKTA: Izgradnja Doma kulture u Komletincima izradio bi se višenamjenski objekt koji bi sadržavao multifunkcionalnu dvoranu pogodnu za održavanje kulturno-umjetničkih manifestacija te drugih javnih okupljanja. Također, objekt bi sadržavao uredske prostore koje bi koristile kulturne i druge udruge s područja Komletinaca kao i moguće prostore za likovne galerije te tirke umjetnina. Objekt Doma kulture gradio bi se na parceli u središtu Komletinaca u vlasništvu Grada Otoka.

PROJEKT: RESTAURIRANJE I OBNOVA TRADICIJSKE KUĆE U KOMLETINCIMA
 Obuhvat: k.č. 216 u k.o. Komletinci
 OPIS PROJEKTA: Objekt je izgrađen početkom 20. stoljeća u tradicijskom slavonском stilu te se obnovom želi zadržati sadašnji stil uređenja, te arhitektonski dovesti u prvobitno stanje. Interijer tradicijske kuće sadržavao bi uređenje i opremanje u autohtonom slavonском stilu pogodno za prikaz predmeta, namještaja i običaja slavonske tradicije. Pomoćni objekti bi se također obnovili te se prostor parcelo prilagodio za javno prikazivanje slavonских tradicijskih običaja uz mogućnost odvijanja drugih djelatnosti (ugostiteljskih, sportskih).

PROJEKT: REKONSTRUKCIJA DJEČJEG VRTIĆA U OTOKU
 Obuhvat: k.č.br. 2334/1 u k.o. Otok
 OPIS PROJEKTA: Rekonstrukcijom predškolske ustanove Pupoljak u Otoku žele se proširiti smještajni i sadržajni kapaciteti vrtića te zadovoljiti zahtjeve energetske učinkovitosti sadašnjeg objekta. Iz razloga potrebe za povećanjem kapaciteta dječjeg vrtića i uređenjem jaslica za najmlađe kategorije djece, pristupilo bi se rekonstrukciji i izgradnji dodatnih prostora za smještaj te uveli dodatni sadržaji u rad dječjeg vrtića.

NAZIV GENERALNOG PROJEKTA: VRATA SPAČVANSKOG BAZENA
 Obuhvat: Spačvanski šumski bazen cca 40.000 ha
 Sadržaj: projekti jedinica lokalne samouprave koji se rade u suradnji sa Javnom ustanovom za upravljanje zaštićenim prirodnim vrijednostima Vukovarsko srijemske županije i ostalim ustanovama i dionicima – partnerima.

Projekti u suradnji Javne ustanove za upravljanje zaštićenim prirodnim vrijednostima VŠŽ i Grada Otoka:

STRATEŠKI OKVIR: U prostoru Spačve kod grada Otoka dotiče se množina prirodnih i krajobraznih sadržaja: šumske strukture hrasta lužnjaka, vodotok Virovi, arheološko nalazište Virgrad (upisano u registar spomenika kulture), pašnjak Čistine u kontaktnom dijelu sa gradom.

U cilju jačanja kapaciteta za praćenje stazna biološke raznolikosti i krajobraza, te zaštite, edukacije, kao i uvođenje programa radi uključivanja šire grupe dionika u proces upravljanja Natura 2000 mrežom, planiran je širi [generalni] projekt uređenja koji se sastoji od pojedinačnih međusobno povezanih projekata uređenja:

- Uređenje poučne staze zaštićenog krajolika Virovi i Posebnog rezervata šumske vegetacije Lože
- Uvođenje vodenih ruta ophodnje elektro-brodicom
- Pozicioniranje i izgradnja bio-ekološkog centra
- Istrajni radovi i konzervacija, obnova i rekonstrukcija te prezentacijska forma arheološkog nalazišta Virgrad
- Zaštita i prezentacija prostora pašnjaka Čistine

Prvi korak u realizaciji ovog generalnog projekta je **PROJEKT KRAJOBRAZNOG UREĐENJA POUČNE STAZE ZNAČAJNOG KRAJOBRAZA VIROVI I POSEBNOG REZERVATA ŠUMSKE VEGETACIJE LOŽE**

NOSTELJI ZAHVATA: Javna ustanova za upravljanje zaštićenim prirodnim vrijednostima Vukovarsko-srijemske županije, Trg J. Runjanina 1, 32100 Vinkovci.
 Partneri: Grad Otok, Trg kralja Tomislava 6/A, 32525 Otok i Hrvatski šumarski institut, Istraživački centar za nižinske šume Vinkovci, Trg J. Runjanina 10, 32100 Vinkovci.

SMJEŠTAJ ZAHVATA: Trasa poučnih staza u okviru katastarskih čestica: k.o. Otok dijelovima k.č.br.: 4591, 4597, 4468; te na k.o. Komletinci dijelovima k.č.br. 2722, 2723, 2747 (izvan prostorne međe zaštite Kulturnog dobra), 2742 (izvan prostorne međe zaštite Kulturnog dobra), 2626, 2630, 2608.

PREDMET PROJEKTA I CILJ: Predmet projekta je uređenje poučne staze unutar Značajnog krajobraza Virovi u dužini 2.778 m, sa polazno/dolaznom točkom i tri karakteristične točke (razgledišta), te nastavno poučna staza Posebnog rezervata šumske vegetacije Lože u dužini 2.786 m, (s tim da im je dijelom u dužini 690 m zajednička trasa te je stvarna dužina uređenja 4.874 m), sa pokaznim stajalištima, a krajima se „otvara“ ovaj prostor pojeviteljima (u sustavu monitoringa i uključivanja lokalne zajednice u zaštitu i očuvanju NEM i Natura 2000).

Staze se planiraju urediti sukladno propisanom režimu i uvjetima zaštite, a sukladno stupnju zaštite. Poučna staza Lože planira se urediti u okvirima posebnog režima i uvjeta zaštite Posebnog rezervata šumske vegetacije Lože.

Temeljni cilj uređenja je jačanje kapaciteta za praćenje stazna biološke raznolikosti i krajobraza, te zaštite, upravljanje, kao i podizanje edukacijskog značaja ovog prostora (razvijanje i podizanje svijesti o bogatstvu i značaju očuvanja ekosustava i poštovanje i poštovanje opremanje, opisanjem, prikupljanjem podataka i zaključivanjem iz neposredne blizine upoznavaju floru i faunu koja ih okružuje, te potrebu za brigom o ugroženim vrstama i staništima).

Staza (Virovi i Lože) je na više mjesta povezana sa postojećom šumskom cestom kojom su omogućene polazno-povratne komunikacije, a sve je umreženo u ishodišnu točku (budući biološko-ekološki centar), na poziciji postojeće zgrade ribičke kuće na Virovima.

Svoje značajno značenje uređenje će imati kada se stavi u funkciju bio-ekološki centar.

Bio-ekološki centar bio bi ishodišna točka gdje bi se dobile sve informacije (promotivno-informativni film, letak i dr.) o prostoru, te uputilo na opažачke točke i ophodnju poučnih staza, kao i točka povratka. Također i mjesto konferencija i razmjene informacija o okolišu kroz fokus rezervata biosfere Spačvanski bazen (Internet, video-link).

Za staze je odabrana trasa već postojećih šumskih prosjeka, puteva i staza (sada dijelom zapuštenih), koje i nadalje zadržavaju postojanje (zatečena) obilježja (zemljane trave, makadami).

Svi elementi uređenja su od hrastovog drveta (Q. robur, radi autentičnosti), a u funkciji su sigurnosti staze (vremenočije niskih dijelova sa zaštitnim ogradama), te u funkciji opažачkih točaka za ptice i ostale faune, razgledišta i odmorita, poučnih stajališta za reprezentivnu floru, orijentacijskih i info-tabli i putokaza (i minimalnih su formi).

IV. Izmjene i dopune Prostornog plana Vukovarsko-srijemske županije - Obvezni prilozi

U okviru sustava poučne staze umrežene su moguće vodne rute razgledanja kao i mogućnost prijelaza na drugu obalu ELEKTRO-BRODICOM (drugim projektom koji je dio gore navedenog cjelovitog projekta).

Koncept se zasniva na afirmativnoj prezentaciji sklopa vodotoka, šuma (rezervata biosfere) i kulturnog dobra, sa specifičnim locuom Značajnog krajobrazu Virovi i Posebnog rezervata šumske vegetacije Lole unutar bazena Spačva.

Sve ovo predmetjeva uključivanje i kontrolu šumarske struke (Hrvatskih šuma), kao i Hrvatskih voda.

POVEZANOST SVRH I CILJA: Spačvanski bazen (rezervat biosfere) spada u najveći cjeloviti prostor šuma hrasta lužnjaka u Europi.

Šume hrasta lužnjaka izravno ovise o sustavu hidroloških uvjeta i biotopa (odražava unutarnji dinamični sustav raznolikih ekoloških odnosa i međudjelovanja).

Prostor „Virovi“ sa šumskim rezervatom „Lole“ je središnji (pokazni) prostor na kojima se najbolje očituju funkcioniranje ovog sustava (te su zakonski i zaštićeni kao Značajni krajobraz i Posebni rezervat šumske vegetacije).

Zbog toga je baš to prostor (pozicija) na kojemu je potrebno izravno praćenje stanja, te edukacija o načinu funkcioniranja i značaju ovog sustava. te je to odredilo i poziciju planiranih poučnih staza sa opalačkim točkama, kao i poziciju budućeg BIOTEKNOLOŠKOG CENTRA „in situ“ (suhodršnu točku i s tim u vezi polazno-povratne komunikacije). Sa stajališta informacije i edukacija (u cilju zaštite i održivog razvoja) – opažanje, istraživanje, edukacija, prezentacija (in situ), to su svojevrsna „VRATA SPAČVANSKOG BAZENA“.

Strateški ciljevi uključuju:

- Zaštitu i unapređenje karaktera krajobrazu
- Zaštitu pojava i uzoraka koji prikazuju evoluciju kontaktnih-urbanih i ruralnih područja (Genius loci)
- Okvir za održivi razvoj i revitalizaciju spomenutog prostora
- Mnogostruke koristi lokalnom stanovništvu i zajednici (socijalne, ekonomske i ekološke dobiti)



Zaprimljeno: 22.09.2015.

REPUBLIKA HRVATSKA
VUKOVARSKO-SRIJEMSKA ŽUPANIJA
Upravni odjel za zdravstvo

KLASA: 350-02/15-01/04
URBROJ: 2196/1-08-15-3
Vinkovci, 21. srpnja 2015.

UPRAVNI ODJEL ZA PROSTORNO UREĐENJE,
GRADNJU I ZAŠTITU OKOLIŠA

n/p pročelnice Silvane Tvrz, dipl.ing.grad.

Predmet: IV. Izmjena i dopuna Prostornog plana Vukovarsko-srijemske županije
- očitovanje, dostavlja se

Poštovana

Upravni odjel za zdravstvo zaprimio je Vaš dopis kao i Odluku o izradi IV. Izmjena i dopuna Prostornog plana Vukovarsko-srijemske županije.

Istu Odluku uputili smo kako svim zdravstvenim ustanovama u vlasništvu Županije tako i zdravstvenim ustanovama u postupku sanacije, te u ostavljenom roku zatražili očitovanje.

Slijedom navedenog izvješćujemo vas da zdravstvene ustanove Dom zdravlja Vinkovci, Dom zdravlja Vukovar, Dom zdravlja Županja, Zavod za javno zdravstvo VSŽ, Zavod za hitnu medicinu VSŽ, te Opća županijska bolnica Vinkovci nemaju nikakvih zahtjeva povodom izmjena i dopuna Prostornog plana Vukovarsko-srijemske županije.

Opća županijska bolnica Vukovar i bolnica hrvatskih veterana unatoč dostavljenoj poželjnosti od strane ovog Upravnog odjela nije se očitovala po pitanju eventualnih zahtjeva na izmjene i dopune Prostornog plana.

S poštovanjem.



Zaprimljeno: 23.07.2015.

REPUBLIKA HRVATSKA
VUKOVARSKO-SRIJEMSKA ŽUPANIJA
OPĆINA IVANKOVO
OPĆINSKI NAČELNIK
KLASA: 350-02/13-01/05
URBROJ: 2188/03-03/4-15-4
Ivankovo, 17. 6. 2015.

REPUBLIKA HRVATSKA
VUKOVARSKO-SRIJEMSKA ŽUPANIJA
UPRAVNI ODJEL ZA PROSTORNO UREĐENJE,
GRADNJU I ZAŠTITU OKOLIŠA
Županijska 9
32000 Vukovar

Predmet: IV. Izmjena i dopuna Prostornog plana Vukovarsko-srijemske županije,
očitovanje, moli se

I. Županijska skupština Vukovarsko-srijemske županije dana 28. 5. 2015. donijela je Odluku o izradi IV. Izmjena i dopuna Prostornog plana Vukovarsko-srijemske županije (Službeni vjesnik Vukovarsko-srijemske županije br. 5/15).

II. U cilju poboljšanja svakodnevnih životnih potreba građana Općine Ivankovo nastojimo postići potrebne promjene u sljedećim područjima:

CESTOVNI PROMET
- Državna cesta 46 Đakovo – Tovarnik
- proširenje ceste s biciklističkim stazama kroz naselje Ivankovo, te između naselja Ivankovo i grada Vinkovci

- povećanje sigurnosti prometa u središtu naselja Ivankovo, uređenje semafora

- poverzivanje naselja asfaltiranjem nerazvrstane ceste Retkovci – Černa

ŽELJEZNIČKI PROMET
- izgradnja pruznog prijelaza za pješake na lokaciji križanja ulice Rojičani i željezničkog pravca

Zagreb – Tovarnik

- izgradnja željezničkog stajališta na lokaciji križanja ulice Rojičani i željezničkog pravca

Zagreb – Tovarnik

DRUŠTVENA INFRASTRUKTURA
- izgradnja novog dječjeg vrtića u naselju Ivankovo

- izgradnja Narodne knjižnice i čitaonice (multimedijalnog kulturnog centra) u naselju Ivankovo

III. Molimo Vas da se očitujete o potrebi mogućnosti uvrištenja navedenog u točki II. u IV. Izmjenu i dopunu prostornog plana Vukovarsko-srijemske županije.

S poštovanjem.



IV. Izmjene i dopune Prostornog plana Vukovarsko-srijemske županije - Obvezni prilozi



Hrvatske autoceste d.o.o.
Društvo s ograničenom odgovornošću, za upravljanje, građenje i održavanje autoceste
Širočina 4, Zagreb, Hrvatska • tel.: +385 1 46 94 444 • faks: +385 1 46 94 692 • www.hac.hr
Društvo upisano kod Trgovačkog suda u Zagrebu pod brojem: 080301888 • Temeljni kapital: 131.140.100,00 kn
OIB: 37568442912 MB: 9554944 IBAN: HR87 2340 0091 1100 2336 9 kod Privredne banke Zagreb d.d.
Prisjednik Uprave: Davor Mihović, dipl.ing. • Član Uprave: Marijan Šente, dipl.ing.
Broj: 4211-100-1047/15
Zagreb, 16. 07. 2015.

Zaprimljeno 23. 07. 2015.

REPUBLIKA HRVATSKA
VUKOVARSKO - SRIJEMSKA ŽUPANIJA
Upravni odjel za prostorno uređenje,
građevinarstvo i zaštitu okoliša
Županijska 9
32 000 Vukovar

PREDMET: IV. Izmjene i dopune Prostornog plana Vukovarsko - srijemske županije
- dostava podataka

Vaša veza: Klasa: 350-02/15-03/10, Ur.broj 2196/1-14-01-15-2 od. 15. lipnja 2015.g.

Temeljem Vašeg poziva za dostavu podataka za izradu Prijedloga IV. Izmjena i dopuna Prostornog plana Vukovarsko - srijemske županije, Hrvatske autoceste d.o.o. Vam dostavljaju smjernice sukladno članku 90. Zakona o prostornom uređenju (NN br. 153/13), te ih je potrebno uvršiti u Plan:

- Sukladno članku 55. Zakona o cestama (NN 84/11, 22/13, 54/13, 148/13 i 92/14), potrebno je osigurati zaštitni pojas autoceste koji se mjeri od vanjskog ruba zemljišnog pojasa autoceste, a iznosi **minimalno 40 m sa svake strane**. Unutar zaštitnog pojasa nije dozvoljeno planiranje nikakvih objekata visokogradnje (poslovnih, stambenih i drugih građevina).
- Za svaki zahvat u prostoru od strane pravnih ili fizičkih osoba, a koji su planirani unutar zaštitnog pojasa autoceste ili na cestovnom zemljištu (polaganje TK kabela, priključak na TS, plinovod, prometnice, svjetla javne rasvjete i drugi komunalni infrastrukturni priključci), potrebno je sukladno Zakonu o prostornom uređenju (NN br. 153/13), odnosno Zakonu o postupanju i uvjetima gradnje radi poticanja ulaganja (NN 69/09, 128/10, 136/12, 76/13), podnijeti zahtjev za izdavanjem posebnih uvjeta gradnja i dostaviti na daljnje rješavanje Hrvatskim autocestama d.o.o.
- Sukladno članku 59. Zakona o cestama (NN 84/11, 22/13, 54/13, 148/13 i 92/14) zabranjuje se postavljanje svih vizualnih efekata koji mogu ometati pažnju vozača na autocesti (reklamni paneli, reklame na objektima visokogradnj i dr) unutar zaštitnog pojasa autoceste, a koji je definiran navedenim zakonom. Objekti niskogradnje (prometnice i svjetla javne rasvjete) unutar zaštitnog pojasa moraju se projektirati na način da ne odvrću pažnju i ne ugrožavaju sigurnost prometa na autocesti.



ISO 9001:2008, ISO 14001:2004, OHSAS 18001:2007

2

- Obveza Investitora budućih objekata unutar zone obuhvata Plana, a koji se nalaze u blizini trase autoceste, je planiranje i izgradnja zidova za zaštitu od buke ukoliko se pokaže potreba za izvođenjem istih, sukladno Zakonu o zaštiti od buke (NN 30/09, 55/13 i 153/13).

Slijedom navedenog prilikom izrade predmetnog Plana, potrebno je ugraditi gore navedene smjernice u tekstualni i grafički dio Plana.

S poštovanjem,



Goran Lazarević

Pokljetelj: Nikola Jelić [pic@vsvk.hr]
Poslano: 24. srpanj 2015. 13:08
Primalac: goran.lazarevic@vsvz.hr
Predmet: IV - Izmjena i dopuna PP VSZ
RVSIS-ETAPA-SIEVER-TRASE.dwg, RVSIS-ISTOK-TRASE.dwg, RVSIS-JUG-TRASE.dwg
Privica:

Poštovani,
temeljem Vašega zahtjeva od 15.lipnja 2015.godine radi kvalitetnije evidencije i usklađenja stanja u prostoru dostavljam izvedene i projektirane trase Regionalnih vodoopskrbnih cjelovoda Istočne Slavonije i etapa izgradnje, kao i građevina na istim.
Potencijalne izmjene u dijelu vodnih komunalnih građevina očekujemo pokrenute aktivnosti i realizaciju po Općinama u smislu planiranja i osiguranja sredstava i prostora u realizaciji projekata vodnih komunalnih građevina.

Lp

VINKOVAČKI VODOVOD I KANALIZACIJA D.O.O.
Bragutina Zanka - Karte 47a, 32 100 Vinkovci
OIB: 3063841799

Poslovna jedinica za planirane razvojne, investicijske i regulativno tehničke poslove
Bukovodnjak - Nikola Jelić, dipl.ing.etd.

Tel: (032) 638 863

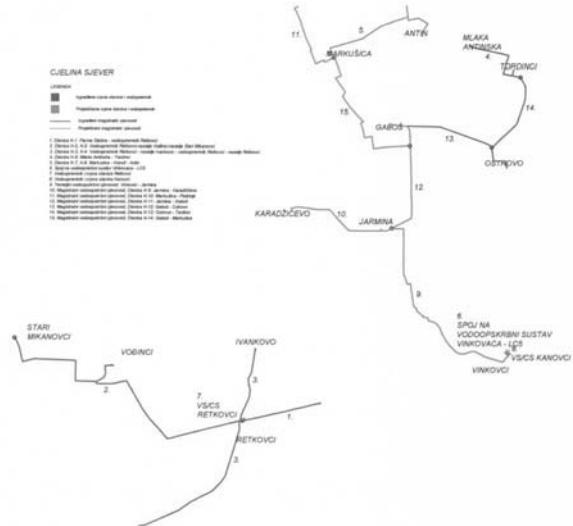
Fax: (032) 338 612

GSM: 098/465-105

email: pic@vsvk.hr

!vst! Antivirus zaštita je aktivna stoga ova e-pošta nema virusa i zlonamjernih programa.

1






REPUBLIKA HRVATSKA
MINISTARSTVO POLJOPRIVREDE
 10000 Zagreb, Uč. grada Vukovara 78, P.P. 1034
 Telefon: 61 06 111, Telefaks: 61 09 201
 Klasa: 350-02/15-01/476
 URBROJ: 525-07/0367-15-2
 Zagreb, 16. srpnja 2015. Godine

Zaprimljeno: 16. 07. 2015.



VUKOVARSKO-SRIJEMSKA ŽUPANIJA
ŽUPANIJSKA SKUPŠTINA
VINKOVCI

Predmet: IV. Izmjene i dopune Prostornog plana Vukovarsko-srijemske županije
 - planske smjernice i propisani dokumenti - dostavljaju se -

Na vaš broj: 350-02/15-01/03
 Klasa: 2196/1-03-15-2
 Ur. broj: Vinkovci, 28. Svibnja 2015. god.

Imajući u vidu, Vaš dopis, dostavljamo Vam - planske smjernice i propisane dokumente, sukladno odredbama članka 90. Zakona o prostornom uređenju (" Narodne novine ", br. 153/2013.).

Zbog značaja poljoprivrednog zemljišta, za život čovjeka i činjenice, da je zemljište neodnamljivo, Ustav Republike Hrvatske odredio ga je kao dobro od interesa za Republiku, posebice ga štiti i njegovo se korištenje može odvijati pod uvjetima i na način propisan Zakonom o poljoprivrednom zemljištu.

Poljoprivredno zemljište je prvi i osnovni uvjet za poljoprivrednu proizvodnju, iz koje čovjek zadovoljava svoja primarna potreba za hranom, u preradi raznih poljoprivrednih proizvoda zadovoljava i niz drugih važnih životnih potreba (Zakon o poljoprivredi, Zakon o ekološkoj proizvodnji poljoprivrednih i prehrambenih proizvoda, Zakon o stočarstvu, Zakon o staklovodnom ribarstvu, Zakon o morskom ribarstvu, Zakon o hrani i dr.).

Iako je Zakonom uređeno iskorištavanje i zaštita poljoprivrednog zemljišta, ipak je smanjenje njegove površine intenzivno, pa i zabrinjavajuće.

Vrlo važna činjenica, u svezi gubitka površine poljoprivrednog zemljišta, je ta, što je riječ o gubitku kvalitetnog obradivog poljoprivrednog zemljišta, a što je dobrim dijelom posljedica negospodarskog odnosa prema njemu, te izbjegavanje izgradnje na težim terenima i neplodnim zemljištima.

Pregledom dostavljene prostorne - planske dokumentacije, tijekom zadnjih godina, utvrđeno je, da se građevinska područja još uvijek proširuju na uređene komplekse obradivih poljoprivrednih površina (u vlasništvu Republike Hrvatske).

Osnovni bi cilj u budućnosti trebao biti - očuvanje, korištenje i uređenje poljoprivrednog zemljišta, prije svega za poljoprivrednu proizvodnju.

To se može postići jedino usklađivanjem svih interesa u prostoru u sklopu društvenih planova, posebice prostornih.

Imajući u vidu, da je korištenje prostora izvan građevinskog područja namijenjeno prvenstveno, a dijelom isključivo, poljoprivredi, s težnjom očuvanja što većih i kontinuiranih površina i prirodnih resursa - očuvanja ruralnog (seoskog) prostora, koji predstavlja izvor prirodnog (biološkog - okolišnog, poljoprivrednog) te društvenog (socijalnog - tradicijskog, kulturnološkog, povijesnog) bogatstva, odnosno naslijeđa kojeg baštinitimo još iz davnih vremena, a trebamo ga brižno održavati i svrsishodno koristiti čuvajući okoliš, kako bi ga skladno razvijali i kako bi bio na korist sadašnjim i budućim pokoljenjima, ovo Ministarstvo, ne podržava proširenje građevinskog područja na poljoprivredno zemljište P1 i P2 kategorije, osim u slučajevima propisanim u čl. 20. Zakona o poljoprivrednom zemljištu (" Narodne novine ", br. 39/2013. i 48/2015.).

Na temelju odredbi poglavlja IV. Promjena namjene poljoprivrednog zemljišta i naknada, Zakona o poljoprivrednom zemljištu (" Narodne novine ", br. 39/2013. i 48/2015.) i Zakona o prostornom uređenju (" Narodne novine ", br. 153/2013.), te njihovih podzakonskih akata, a imajući pritom u vidu sadržaj, mjerila kartografskih prikaza prostornih planova gdje su obvezni brojčani i grafički prostorni pokazatelji s planskim znakovljem (Poljoprivredne površine - P1, P2, P3 i P5) - Agenciju za poljoprivredno zemljište - Zavod za tlo i očuvanje zemljišta utvrditi će vrednovanje (bonitiranje) poljoprivrednih zemljišta, samo u postupku izrade prostornih planova, ukoliko ima bitnih promjena u odnosu na postojeće stanje, odnosno pokazatelje na jednom tirem podru

Poslove zaštite, korištenja, raspolaganja, prometa i okrupnjavanja poljoprivrednog zemljišta obavlja Agencija kao specijalizirana javna ustanova na temelju odredbi članka 26. i članka 36. Zakona o poljoprivrednom zemljištu (" Narodne novine ", br. 39/2013. i 48/2015.).

Ministarstvo poljoprivrede, temeljem članka 17. stavka 1. Zakona o poljoprivrednom zemljištu (" Narodne novine ", br. 39/2013. i 48/2015.) na prijedlog prostornih planova županije i Grada Zagreba, prostornih planova područja posebnih obilježja, te prostornih planova uređenja općina i grada - daje mišljenje, odnosno suglasnost, te shodno tome - dužni ste - između ostalog - dostaviti ovom Ministarstvu:

Zaprimljeno: 11. 10. 2015.



ZRAČNA LUKA OSIJEK

DILUŽIVOSTI S OGRANČENOM ODGOVORNOSTIČU ZA USLUGE U ZRAČNOM PROMETU, OSIJEK, HRVATSKA
OIB: 481842000 MATIČNI (POSREDOVANJE) BR: 3041721

Adresa: 31000 OSIJEK, p.p. 47
 Ažna, Vukovarska 67
 Telefonski Brojovi: 383 31 514 402
 383 31 514 411
 383 31 514 431
 383 31 514 440
 Telefaks: 383 31 514 440
 Uč. broj: B-3-07115-6-514-DM/MPG
 Osijek, 15. listopada 2015.

GRAD OSIJEK
 Upravni odjel za urbanizam i graditeljstvo,
 komunalno-stambeno gospodarstvo,
 promet i zaštitu okoliša te mjesnu samoupravu
 Kuhačeva 9
 31 000 Osijek

VUKOVARSKO-SRIJEMSKA ŽUPANIJA
 Upravni odjel za prostorno uređenje, gradnju i zaštitu okoliša
 Županijska 9
 32 000 Vukovar

PREDMET: Površine ograničenja prepreka Zračne luke Osijek

Poštovani,

Sukladno čl. 36 Pravilnika o aerodromima (NN 58/14), Zračna luka Osijek je u obvezi definirati i osigurati čistu (zamijena površina u prostoru koja se uzlaznim nagibom od 1,25% nastavlja na uzletno-sletnu stazu u smjeru uzlijetanja zrakoplova). Zavod za urbanizam i gradnju d.d. Osijek je izradio elaborat čistine za ZL Osijek (u prilogu) te ona iznosi 1.250 m dužine i 150 m širine u nastavku praga 11 uzletno-sletne staze (sjeverozapadno) i 900 m dužine i širine 150 m u nastavku praga 29 uzletno-sletne staze (jugistočno).

Kako je elaboratom dokazano da na navedenim površinama nema objekata koji probijaju navedenu zamijenu površinu od 1,25%, da bi ZL Osijek definirao i objavio čistu, mora dokazati dokumentacijom da zemljišta u području čistine nisu i neće biti planirana za izgradnju, odnosno da će zemljište u području čistine biti bez prirodnih i umjetnih prepreka koje nadvisuju ravninu čistine i ugrožavaju sigurnost u letu. Područje čistine koje nije unutar ograde ZL Osijek, a u nadležnosti je Grada Osijeka, odnosno Osječko-baranjske županije je oko 800 m sjeverozapadno izvan ograde ZL Osijek (u nastavku praga 11) dok je područje čistine 900 m dužine u nastavku praga 29 uzletno-sletne staze (jugistočno), širine 150 m unutar ograde ZL Osijek po dužini, no po širini 30 m izvan ograde sa svake strane i u nadležnosti je Vukovarsko-srijemske županije.

Slijedom gore navedenog molimo Vas da nam dostavite raspoloživu dokumentaciju kojom možemo dokazati da zemljišta u području čistine nisu i neće biti planirana za izgradnju, odnosno da će biti bez prirodnih i umjetnih prepreka koje nadvisuju ravninu čistine i ugrožavaju sigurnost u letu.

Ujedno koristimo priliku da pri budućim prostornim planiranjima uzmete u obzir odredbe Pravilnika o aerodromima, dijela četiri Ograničenje i uklanjanje prepreka, čl. od 47. do 64., jer je Zračna luka Osijek u


Sukljekti upisan u sudski registar Trgovačkog suda u Osijeku pod MBIS 610026179. Račun: PBZ, d.d. Zagreb, banko: 2340009-1110047000 i devizni IBAN HR10 2340 0091 1100 4700 0 5-w-ib kod PBZ/0182X. Trgovni kapital: 26.208.000,00 kuna uplata u cijelosti. Upravitelj: Domagoj Marinić, direktor

obvezi voditi računa kako bi se maksimalno zaštitile površine oko aerodroma koje moraju biti slobodne od prepreka.


Za sve dodatne informacije molimo kontaktirati Mirnu Prelog-Gudelj na tel. 031 514 411, e-mail mirna.prelongudelj@osijek-airport.hr ili Milana Kranjčevića na tel. 031 514 444, e-mail milan.kranjcevic@osijek-airport.hr.

S poštovanjem,

Direktor:
Domagoj Marinić



PRILOG:
 - CD s elaboratom čistine ZL Osijek



Doklad za usvajanje u području prometa d.d.a. OSIJEK

Sukljekti upisan u sudski registar Trgovačkog suda u Osijeku pod MBIS 610026179. Račun: PBZ, d.d. Zagreb, banko: 2340009-1110047000 i devizni IBAN HR10 2340 0091 1100 4700 0 5-w-ib kod PBZ/0182X. Trgovni kapital: 26.208.000,00 kuna uplata u cijelosti. Upravitelj: Domagoj Marinić, direktor

Goran Lazarević

Pošiljatelj: Tajnica [zaštitene prirodne vrijednosti@vu.t-com.hr]
 Poslano: 4. studeni 2015 15:59
 Primatelj: Goran Lazarević
 Predmet: RE: Brijestovi Drenovci
 Privici: image001.jpg; image003.jpg; odluka brijestovi Drenovci 2.jpeg; Zaštićena područja Vsz.docx

Šaljem traženo, zasebno za svako područje.
 Lp,
 Vedran

From: Goran Lazarević [mailto:goran.lazarevic@vusj.hr]
 Sent: Tuesday, November 3, 2015 12:12 PM
 To: zastitene.prirodne.vrijednosti@vu.t-com.hr
 Subject:

Šaljem dopis,
 S poštovanjem,

Goran Lazarević
 Viši referent za prostorno uređenje i gradnju
 Vukovarsko-srijemska županija
 Županijska 9, 32 000 Vukovar
 E-mail: goran.lazarevic@vusj.hr
 Tel. 032 492 027

Zaštićena područja Vukovarsko-srijemske županije

- posebni rezervati:
 1. Lože
 2. Radiševci
 3. Vukovarske dunavske ađe
- spomenici prirode:
 1. Stari hrast lužnjak (*Quercus robur*) u Županji
 2. Skupina od 8 stabala slavonskih hrastova (ilvaskih) hrasta lužnjaka (*Quercus robur* L.) i 11 stabla poljskog jasena (*Fraxinus angustifolia*)
 3. Skupina od 12 usamljenih slavonskih hrastovih stabala
 4. Skupina od 11 stabla nizinskog, poljskog brijesta (*Ulmus minor* Mill.)
- značajni krajbrazi:
 1. Vuka
 2. Spačva
 3. Virovi
- park-šume:
 1. Kanovci
 2. Kunjevci
 3. Zvirinac
- spomenici parkovne arhitekture:
 1. Park Lenjke u Vinkovcima
 2. Park na Trgu bana Josipa Šokčevića u Vinkovcima
 3. Park oko dvorca u Nuštru
 4. Park u Iloku

IV. Izmjene i dopune Prostornog plana Vukovarsko-srijemske županije - Obvezni prilozi

Prilozi dopisu:

- Odluka o ustanovljenju specialnog rezervata šumske vegetacije šuma „Lože“ (\"Službeni vjesnik Općine Vinkovci\" broj: 7/75)
- Rješenje o upisu šume Lože kao specialnog rezervata šumske vegetacije u Registar posebno zaštićenih objekata prirode (SR Hrvatska, Republički zavod za zaštitu prirode, Zagreb, 10.9.1975.)
- Odluka o proglašenju Specialnim rezervatom šumske vegetacije bijelih zajednica: a) Šuma hrasta lužnjaka i običnog graba, tipična šuma Carpio betuli - Quercetum roboris typicum\" Raus 1969; b) Šuma hrasta lužnjaka s velikom žutilovkom i rastavljenim šašem. Genisto elatae - Quercetum roboris caricetosum remotae\" Horvat 1938; c) Šuma hrasta lužnjaka s velikom žutilovkom i žestijem. Genisto elatae - Quercetum roboris aceretosum tatarici\" Raus 1971, pod nazivom „Rezervat Lože“. (SPP „Slavonska šuma“ Vinkovci, Šumsko gospodarstvo „Hrast“ Vinkovci, Vinkovci, 4. XI 1974.) sa grafičkim priložima (2).
- Rješenje o upisu dijela šume „Radiševac“ kao specialnog rezervata šumske vegetacije u Registar posebno zaštićenih objekata prirode (SR Hrvatska, Republički zavod za zaštitu prirode, Zagreb, 26. svibnja 1978.)
- Odluka o proglašenju dijela šume „Radiševac“ specialnim rezervatom šumske vegetacije (\"Službeni vjesnik Općine Županja\" broj: 5/75) sa grafičkim priložima (2).
- Odluka o proglašenju specialnim rezervatom šumske vegetacije dijelova gospodarske jedinice „Vukovarske dunavske ade“ (\"Službeni vjesnik Općine Vukovar\" broj: 3/89) sa grafičkim prilogom.
- Rješenje o stavljanju pod posebnu zaštitu Stari hrast lužnjak (Quercus robur) u Županiji, kao spomenik prirode (rijetki primjerci, drveća) i upisu u Registar posebno zaštićenih objekata prirode (SR Hrvatska, Republički zavod za zaštitu prirode, Zagreb, Zagreb, 28. svibnja 1976.) sa kopijom katastarskog plana.
- Rješenje o utvrđivanju skupine od 12 usamljenih slavonskih hrastovih stabala, koja ima svojstvo zaštićenog objekta prirode, kao spomenik prirode - skupine stabala i upis u Registar zaštićenih objekata prirode (Narodna republika Hrvatska, Zavod za zaštitu prirode, Zagreb, Zagreb, 11. XII 1961.) sa grafičkim priložima (2).
- Odluka o proglašenju spomenika prirode rijetki primjerci drveća - skupina od 11 stabala mzninskog, poljskog brjesta (Ulmus minor Mill. (-U. carpinifolia Suckow.) (\"Službeni vjesnik\" Vukovarsko-srijemske županije broj: 6/99) sa grafičkim prilogom.
- Odluka o proglašenju zaštićenog krajolika Vuka (\"Službeni vjesnik\" Vukovarsko-srijemske županije broj: 6/99) sa grafičkim priložima (2).
- Odluka o proglašenju zaštićenog krajolika Spačva (\"Službeni vjesnik\" Vukovarsko-srijemske županije broj: 6/99) sa grafičkim priložima (2).
- Odluka o proglašenju zaštićenog krajolika Virovi (\"Službeni vjesnik\" Vukovarsko-srijemske županije broj: 6/99) sa grafičkim priložima (2).
- Odluka o proglašenju park-šume Kanovci (RII, Vukovarsko-srijemsku županija, Županijska skupština, Vinkovci, 22. prosinca 2011. god.) sa grafičkim prilogom.
- Odluka o proglašenju park - šume Kunjevci (\"Službeni vjesnik\" Vukovarsko-srijemske županije broj: 6/99) sa grafičkim priložima (3).
- Odluka o proglašenju park- šume Zvirinac (\"Službeni vjesnik\" Vukovarsko-srijemske županije broj: 6/99) sa grafičkim priložima (3).
- Odluka o proglašenju spomenika parkovne arhitekture - parka Lenije u Vinkovcima (\"Službeni vjesnik\" Vukovarsko-srijemske županije broj: 6/99) sa grafičkim priložima (2).
- Odluka o proglašenju spomenika parkovne arhitekture - parka na trgu bana Josipa Sokolovića u Vinkovcima (\"Službeni vjesnik\" Vukovarsko-srijemske županije broj: 6/99) sa grafičkim priložima (3).
- Rješenje o stavljanju pod posebnu zaštitu Park oko dvorca u Nuštru kao spomenik prirode (spomenik vrtne arhitekture - park) i upis u Registar posebno zaštićenih objekata prirode (SR Hrvatska, Republički zavod za zaštitu prirode Zagreb, Zagreb, 9. lipnja 1971.) sa grafičkim prilogom.
- Rješenje o stavljanju pod posebnu zaštitu Park u Iluku kao spomenik prirode (spomenik vrtne arhitekture - park) i upis u Registar posebno zaštićenih objekata prirode (SR Hrvatska, Republički zavod za zaštitu prirode Zagreb, Zagreb, 31. listopada 1973.) sa grafičkim priložima (2).

Gmail - Izrada IV Izmjena i dopuna PPVSŽ - podaci, traže se <https://mail.google.com/mail/u/0/?ui=2&ik=9b070ca6&view=pt&...>

Gmail Zupanijski zavod <zpuvsz@gmail.com>

Izrada IV Izmjena i dopuna PPVSŽ - podaci, traže se
Broj poruka: 3

Zupanijski zavod <zpuvsz@gmail.com> 7. listopada 2015. u 10:59
Prima: vlatko.ecimovic@hops.hr, ivica.bugaric@zppo.hr

Poštovani,

U tijeku je izrada IV Izmjena i dopuna Prostornog plana Vukovarsko-srijemske županije. Molimo vas da nam dostavite podatke o vodovima i objektima sustava elektroprivreda od državnog i županijskog značaja. U privitku vam dostavljamo kartu važećeg Prostornog plana Vukovarsko-srijemske županije kako bi mogli ocijeniti da li su potrebne korekcije, li su postojeći i planirani vodovi korektno ucrtani.

Srdačan pozdrav!

**Zavod za prostorno uređenje
Vukovarsko-srijemske županije**
Glagoljaska 27, 32100 Vinkovci
Tel: 032/344-044
Fax: 032/344-024

 439K

Vlatko Ećimović <Vlatko.Ecimovic@hops.hr> 13. listopada 2015. u 08:20
Prima: Zupanijski zavod <zpuvsz@gmail.com>
Cc: "ivica.bugaric@zppo.hr" <ivica.bugaric@zppo.hr>

Poštovani,

Na karti elektroenergetike koju ste nam poslali vod 110 KV Đakovo-Županja prikazan je crvenom crtkanim linijom (prolazi pored Babiine Grede), a treba biti prikazan crvenom punom linijom jer je postojeći a ne planirani vod (pogrešno ucrtano).

Molim vas pošaljite i tekst kompletnog PP Vukovarsko-srijemske županije, kako bismo dali eventualne korekcije teksta koji se odnosi na vodove državnog i županijskog značaja.

Hvala

Srdačni pozdrav,

mr.ac. Vlatko Ećimović, dipl.ing.et
Rukovoditelj odjela

1 od 3 2.11.2015. 14:53

Gmail - Izrada IV Izmjena i dopuna PPVSŽ - podaci, traže se <https://mail.google.com/mail/u/0/?ui=2&ik=9b070ca6&view=pt&...>

Hrvatski operator prijenosnog sustava d.o.o.
Prijenosno poduzeće Osijek
Služba za upravljanje područnom mrežom
Odjel za pogonske analize i poslovnu informatiku
Ulica cara Hadrijana 3, 31000 Osijek, Hrvatska
Telefon: +385 31 244 787
Mobilni: +385 98 438 046
www.hops.hr

HOPS

From: Zupanijski zavod [mailto:zpuvsz@gmail.com]
Sent: Wednesday, October 07, 2015 10:59 AM
To: Vlatko Ećimović; ivica.bugaric@zppo.hr
Subject: Izrada IV Izmjena i dopuna PPVSŽ - podaci, traže se

[Ostani tekst je sakriven]

Zupanijski zavod <zpuvsz@gmail.com> 13. listopada 2015. u 14:49
Prima: Vlatko Ećimović <Vlatko.Ecimovic@hops.hr>, ivica.bugaric@zppo.hr

Poštovani gosp. Ećimović,

zahvaljujemo Vam na dostavljenim podacima. Prema traženju, dostavljamo Vam, (u privitku) Odluku o donošenju Prostornog plana Vukovarsko-srijemske županije kao i Odluke o donošenju njegovih izmjena i dopuna, objavljenih u Službenom vjesniku Vukovarsko-srijemske županije broj: 7/02, 8/07, 9/11 i 15/14. Ukoliko bude potrebe za dodatnim podacima, slobodno nas kontaktirajte.

S poštovanjem!

Tomislav Mataković, suradnik za prostorno uređenje Zavoda
[Ostani tekst je sakriven]

**Zavod za prostorno uređenje
Vukovarsko-srijemske županije**
Glagoljaska 27, 32100 Vinkovci
Tel: 032/344-044
Fax: 032/344-024

Broj priloga: 5

-  2312K
-  1374K

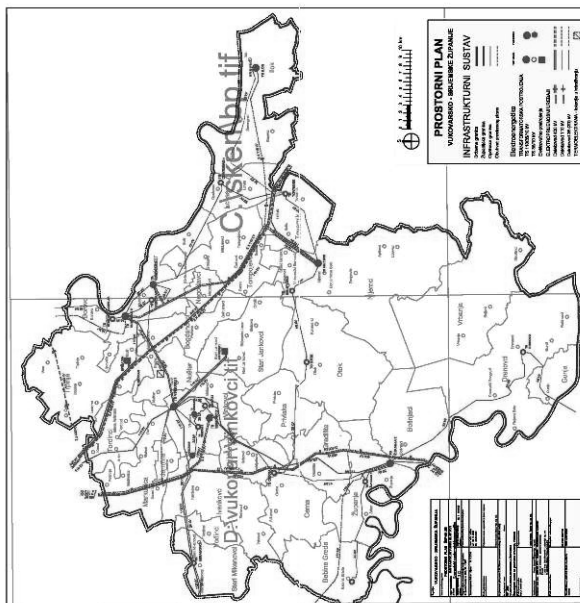
2 od 3 2.11.2015. 14:53

IV. Izmjene i dopune Prostornog plana Vukovarsko-srijemske županije - Obvezni prilozi

Gmail - Izrada IV Izmjena i dopuna PPVSŽ - podaci, traže se <https://mail.google.com/mail/u/0/?ui=2&ik=9b070ca6&view=pt&...>

- 2010-2-19-602994-vjesnik07-02.pdf
621K
- 2011-8-3-89713453-vjesnik09-11w.pdf
5205K
- vjesnik19-14w.pdf
3649K

3 od 3 2.11.2015. 14:53



ZAVOD ZA PROSTORNO UREĐENJE
VUKOVARSKO-SRIJEMSKA ŽUPANIJA
VINKOVCI, Glavnijska 27
Prejeto: 15.10.2015.

REPUBLICA HRVATSKA
VUKOVARSKO-SRIJEMSKA ŽUPANIJA
Upravni odjel za poljoprivredu,
šumarstvo i ruralni razvoj

Vinkovci, 15. listopada, 2015. godine

Zavod za prostorno uređenje
Vukovarsko srijemske županije

Poštovani,

temeljem zahtjeva za dostavu podataka o planiranim sustavima na području VSŽ, a za potrebe IV. izmjene i dopune prostornog plana Vukovarsko-srijemske županije dostavljamo Vam sljedeće podatke o sustavima navodnjavanja:

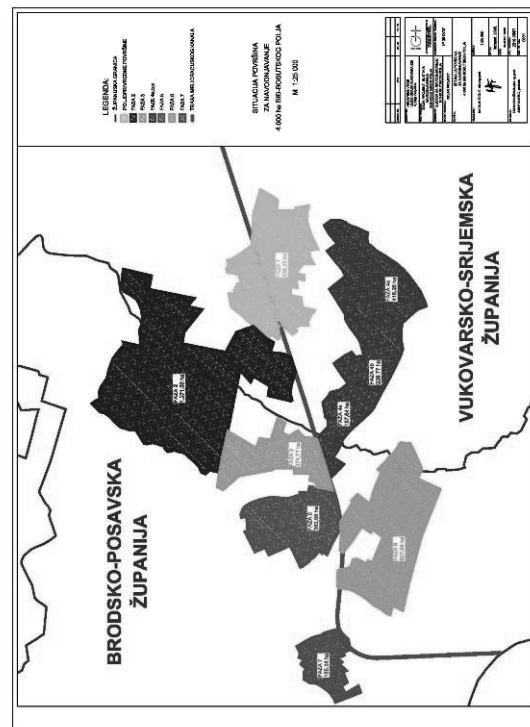
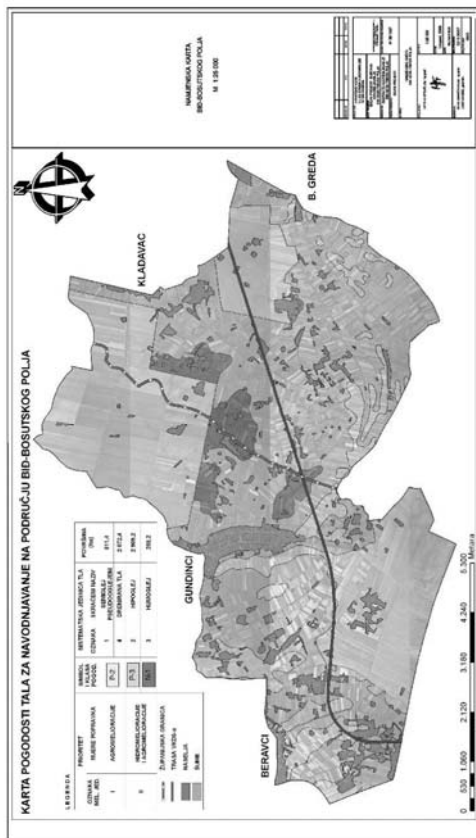
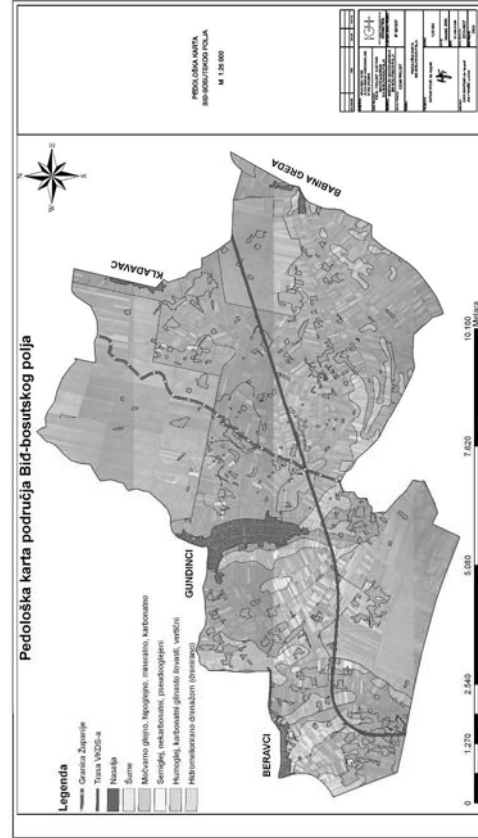
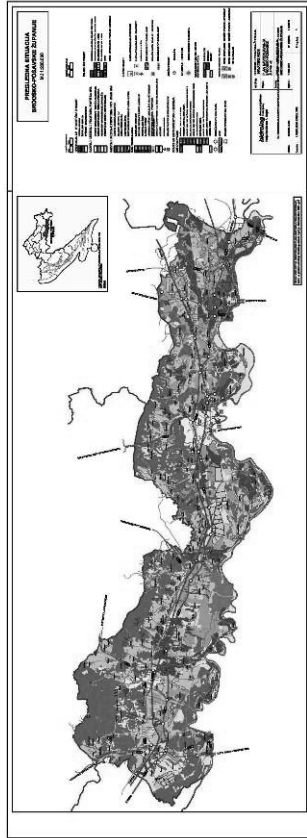
1. SN PŠŠ Vinkovci (52 ha)
2. SN Borinci (700 ha)
3. SN Sopot (700 ha)
4. SN Blata Cerna (500 ha)
5. SN Ervenice (738 ha)
6. SN Penave (400 ha)
7. SN Lipovac (800 ha)
8. Idejni projekt sustava navodnjavanja Bid-bosusko polje, Babina greda (cca 2000 ha)
9. Plan navodnjavanja VSŽ.

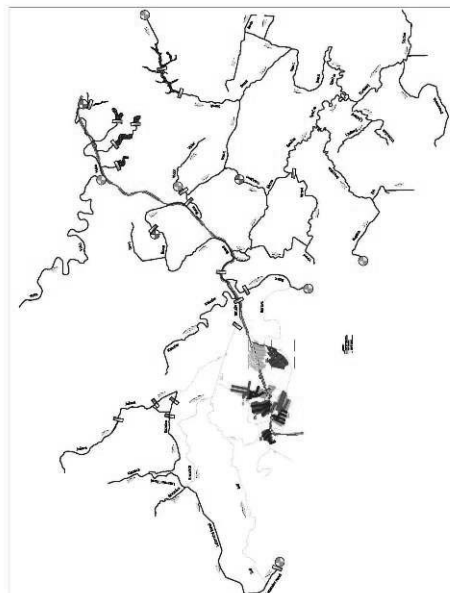
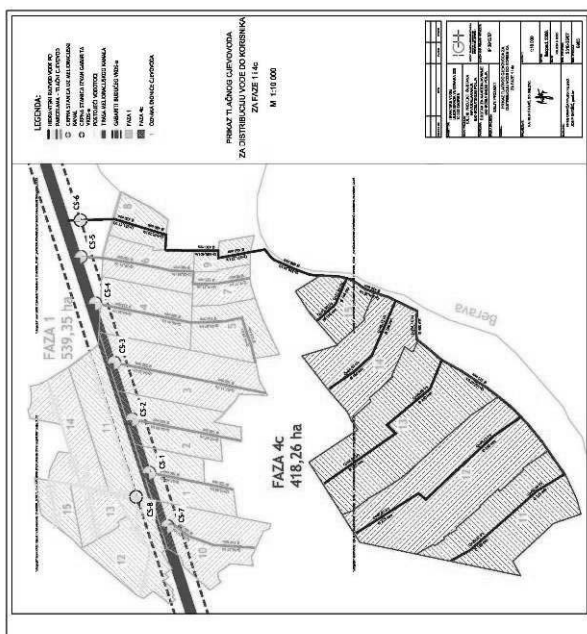
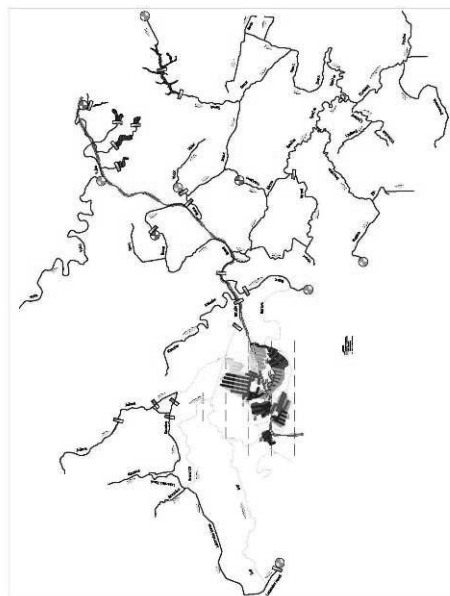
S poštovanjem,

PROČELNIK:
Andrija Matić, dipl.ing.
Andrija Matić




IV. Izmjene i dopune Prostornog plana Vukovarsko-srijemske županije - Obvezni prilozi





IV. Izmjene i dopune Prostornog plana Vukovarsko-srijemske županije - Obvezni prilozi




REPUBLIKA HRVATSKA
 VUKOVARSKO-SRIJEMSKA ŽUPANIJA



GRAD VUKOVAR
 GRADONAČELNIK

KLASA: 350-02/15-01/1
 URBROJ: 2196/01-02-15-3-ZP
 Vukovar, 27. listopada 2015. godine

ZAVOD ZA PROSTORNO UREĐENJE
 VUKOVARSKO-SRIJEMSKA ŽUPANIJA
 VINKOVCI, Glagoljaška 27

Prijava: 02.11.2015.

2. 11. 2015.

ZAVOD ZA PROSTORNO UREĐENJE
VUKOVARSKO-SRIJEMSKA ŽUPANIJA
 npr v.d. Ravnateljica Pavića Fikova, dipl. arh.
 Glagoljaška 27
 32 100 VINKOVCI

Predmet: IV Izmjena i dopuna Prostornog plana VSŽ
 - prijedlog lokacije izgradnje termoelektrane na području Grada Vukovara

U tijeku je izrada IV Izmjena i dopuna Prostornog plana VSŽ, a jedan od razloga izrade Izmjena i dopuna je i omogućavanje izgradnje termoelektrane na području Grada Vukovara, odnosno odrediti lokaciju izgradnje termoelektrane.

Za projekt termoelektrane potrebno je provesti stratešku procjenu utjecaja na okoliš, te sukladno tome Grad Vukovar daje prijedlog lokacije na području tvrtke „Borovo“ d.d. Vukovar. Obuhvat termoelektrane je prostor omeđen na zapadu Obučarom 3, na jugu cestom za 1. koloniju, na istoku „Vupik-om“ i na sjeveru rijekom Dunav.

Ukoliko je potrebno dostaviti dodatne podatke stojimo Vam na raspolaganju.

S poštovanjem.



Gradonačelnik
 Ivan Penava, prof.

Prilog: Prijedlog lokacije termoelektrane

Dostaviti: Upravni odjel za prostorno uređenje, gradnju i zaštitu okoliša VSŽ,
 Vukovar, Zupanijska 11.

32 000 VUKOVAR, Dr. Franje Tuđmana 1, p.p. 85
 Tel: (032) 456-501, Fax: (032) 456-500, e-mail: grad@vukovar.hr, www.vukovar.hr
 IBAN HR75 2500 0091 8318 0000 7 Hypo Alpe-Adria-Bank d.d.



Vodovod grada Vukovara d.o.o.
 za vodoopskrbu i odvodnju
 32010 VUKOVAR, Jana Bata 4
 MB: 3007653
 OIB: 65863787953
 E-mail: vodovod-grada-vukovara@vu1.com.hr

ZAVOD ZA PROSTORNO UREĐENJE
 VUKOVARSKO-SRIJEMSKA ŽUPANIJA
 VINKOVCI, Glagoljska 27
 Tel.: 032 424-727
 Fax: 032 424-724

Ur. broj: 04-3229/15
 Vukovar, 29.10.2015.

REPUBLICA HRVATSKA
 VUKOVARSKO-SRIJEMSKA ŽUPANIJA
 Zavod za prostorno uređenje
 Glagoljska 27
 32100 Vinkovci
 N/p v.d. ravnateljica Pavica Filkovic, dipl.tur.

Predmet: Dostava podataka na zahtjev

Poštovana,

Na osnovu Vašeg zahtjeva Klasa: 350-02/15-01/11, Ur. broj: 2196/1-10-15-4, Vinkovci, od 23. listopada 2015., koji se odnosi na IV. izmjenu i dopunu Prostornog plana Vukovarsko-srijemske županije, u prilogu dopisa u dwg formatu dostavljam Vam podatke o izgrađenim spojnim cjevovodima Vukovar – Sotin, Vukovar – Negoslavci – Berak, Negoslavci – Petrovci, Bobota Čalije i Bobota – Ludvinci za ispravak priloga 2 F. i 2 F.1. u poglavlju „Vodoopskrba“.

S poštovanjem,

Sektor vodoopskrba:
 Ivica Kuprešak, mag.ing.aedif.

Ivica Kuprešak

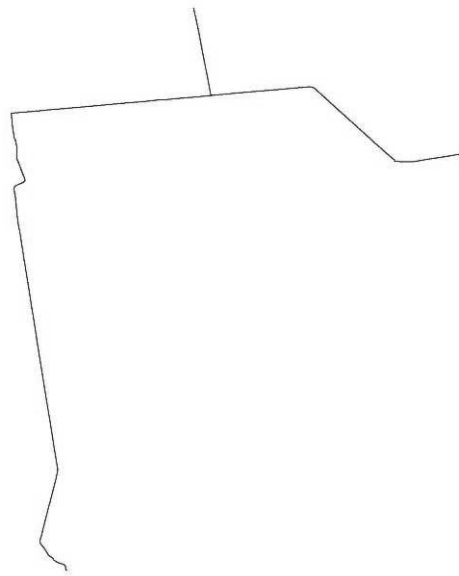
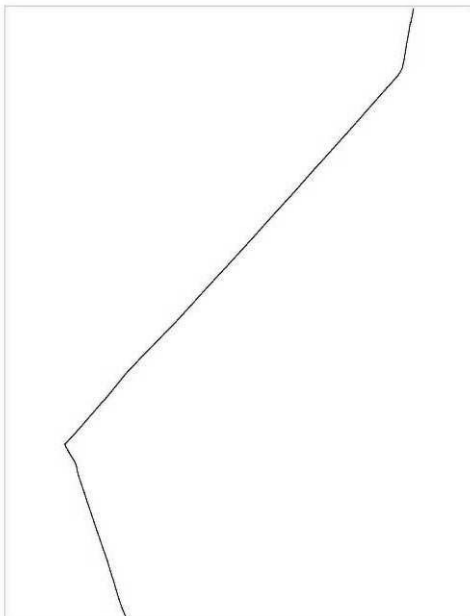

Direktor:
 Milica Zebec, mag.oec.univ.spec.oec.



Milica Zebec

Vodovod grada Vukovara
 d.o.o.
 32010 Vukovar
 Jana Bata 4

Registrirovano kod Trgovačkog suda u Osijeku
 OIB: 65863787953
 Uplaćeni iznos temeljnog kapitala: 69.256.500,00 kn
 Uprava - direktor: Milica Zebec, mag. oec. univ. spec. oec.

Poslovna banka: Hypo Alpe-Adria Bank d.d. Zagreb, IBAN HR142500009110000623
 IBAN HR73500009100000200
 PBZ d.d. Zagreb, IBAN HR073400091110120407
 SWIFT: HAALHR33
 SBERBANK d.d. ZAGREB, IBAN HR43230307110006127





13.11.2015. Roundcube WebMail - IV. ID PP VSŽ - Otpad

Naslov: **IV. ID PP VSŽ - Otpad**
 Od: Ivan Bakos <bakosivan@gmail.com>
 Za: <s.sucic@zpuvsz.hr>
 Datum: 2015-11-05 11:39

• Plan gospodarenja otpadom 2008.pdf (~1,8 MB)
 • Izvjesce_o_provedbi_Plana_gospodarenja_otpadom_VSŽ.pdf (~1,4 MB)
 • program zastite okolisa Vukovarsko-srijemska, 2007.pdf (~804 KB)
 • izvjesce o SO.pdf (~3,0 MB)

Poštovana,

vezano uz Vaš mail od 05.11.2015. u kojem ste tražili podatke s kojima raspoložemo vezane uz gospodarenje otpadom.

U prilogu ovoga mail-a šaljem Vam Plan gospodarenja otpadom VSŽ za 2008.-2016. i Izvješće o provedbi PGO VSŽ.

Čim uspijemo prikupiti još podataka vezano uz gospodarenje otpadom u našoj županiji šaljem Vam na Vaš mail.

Uz PGO VSŽ i Izvješće o provedbi PGO VSŽ dostavljam još Program zaštite okoliša VSŽ i Izvješće o stanju okoliša VSŽ u kojima se spominje gospodarenje otpadom.

Uputio bih Vas još na stranice ministarstva zaštite okoliša na dio koji se odnosi na otpad, strategije, planovi i programi te propisi i međunarodni ugovori.

Lijep pozdrav!
Bakoš Ivan

http://zpuvsz.hr/2009/02/05/0904057403/qpart/roundcube?_back=mail&action=priv&_uid=98_mbox=INBOX&selected=1

Gmail - IV. Izmjene i dopune Prostornog plana VSŽ

Zupanijski zavod <zpuvsz@gmail.com>
 Broj poruka: 4
 4. studenoga 2015. u 13:48

Zupanijski zavod <zpuvsz@gmail.com>
 Prima: viktor.vajt@ppd.hr, psa@pis.com.hr, ivica.bugaric@zppo.hr

Poštovani,

dostavljam Vam radni materijal kartografskog prikaza 2D Eksploatacija i cijevni transport plina i nafte. Na prikazu su ugrađeni zahtjevi pristigli Upravnom odjelu za prostorno uređenje, gradnju i zaštitu okoliša VSŽ. Molimo Vas, ukoliko imate dodatnih zahtjeva, odvojeno se na isti.

S poštovanjem!

Tomislav Mataković, suradnik za prostorno uređenje

Zavod za prostorno uređenje
 Vukovarska - srijemska županija
 Glagoljaska 27, 32100 Vinkovci
 Tel: 032/344-044
 Fax: 032/344-024

2D_nplu_Eksploatacija i cijevni transport plina i nafte - 85%.pdf
 7765K

Viktor Vajt <viktor.vajt@ppd.hr>
 Prima: Zupanijski zavod <zpuvsz@gmail.com>
 10. studenoga 2015. u 15:22

Poštovani g. Matakoviću,


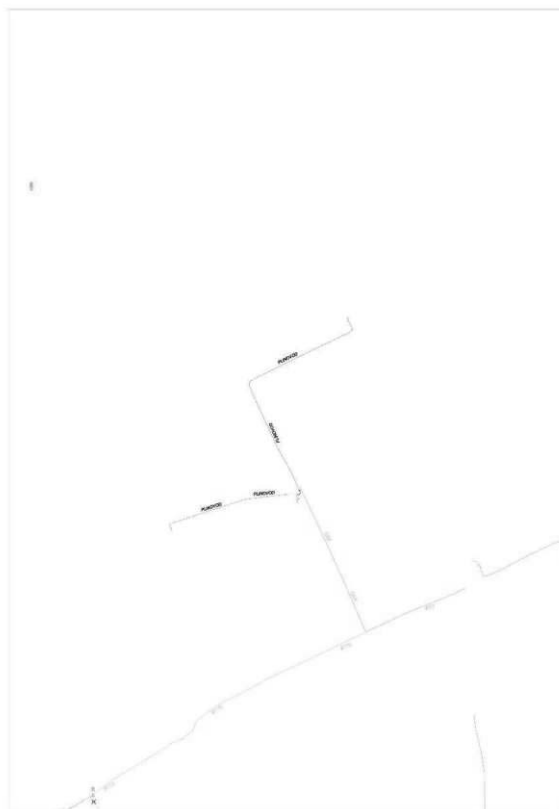
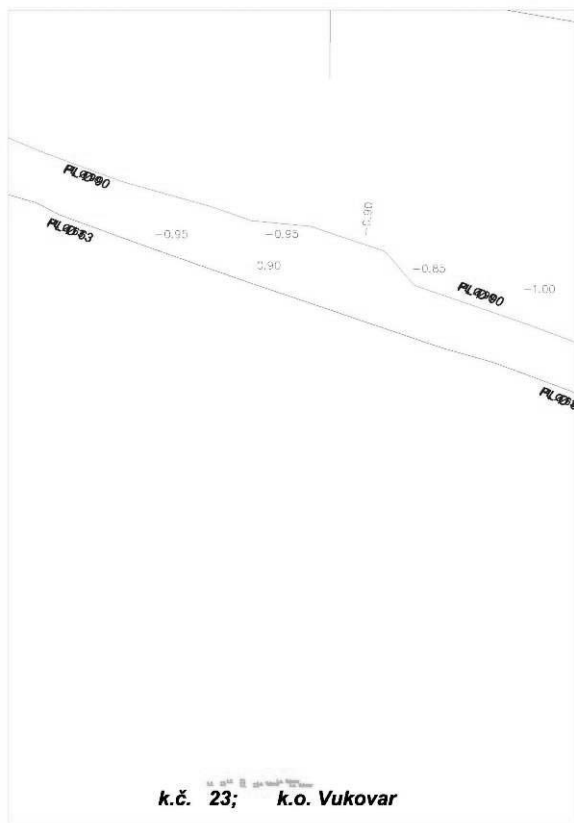
Dostavljam Vam prikaz distribucijske mreže našeg koncesijskog područja, u koji su ucrtni svi biti objekti:

Izlazi s PLINACRO transportnog sustava (MRS Vukovar i MRS Negotslavci)
 Odorizacijske stanice (PPD-Vukovar, PPD-Negotslavci)
 VT plinovod 6 bar (debelo crveno)
 ST plinovod 3 bar
 Izlazi s VT distribucijskog plinovoda (RS BorovoNaselje, RS Borovo, RS Brčadin, RS Negotslavci, RS Berak, RS Beletovci)

Za sve dodatne informacije na raspolaganju, Viktor Vajt i Nebojša Pavlović.

S poštovanjem

http://zpuvsz.hr/2009/02/05/0904057403/qpart/roundcube?_back=mail&action=priv&_uid=98_mbox=INBOX&selected=1



IV. Izmjene i dopune Prostornog plana Vukovarsko-srijemske županije - Obvezni prilozi



REPUBLIKA HRVATSKA
MINISTARSTVO KULTURE

Uprava za zaštitu kulturne baštine
Konzervatorski odjel u Vukovaru
32000 Vukovar, Županijska 5, p.p. 4
Tel. 032/443-203 fax. 032/443-199

ZAVOD ZA PROSTORNO UREĐENJE
VUKOVARSKO – SRIJEMSKA
ŽUPANIJE
Glagoljaška 27
32100 Vinkovci

Predmet: IV. Izmjene i dopune Prostornog plana Vukovarsko – srijemske županije
– zahtjevi, dostavljaju se

Sukladno članku 90. Zakona o prostornom uređenju ("NN" 153/13) ovi zahtjevi donose se temeljem čl. 56. Zakona o zaštiti i očuvanju kulturnih dobara ("NN" 69/99, 151/03, 157/03, 87/09, 88/10, 61/11, 25/12, 136/12, 157/13, 152/14) dostavljamo svoje zahtjeve u skladu s odredbama Odluke o izradi IV. Izmjena i dopuna Prostornog plana Vukovarsko – srijemske županije:

- ZAHTJEV: Izmjene odredbi za provođenje koje se u praksi pokazale ograničavajućim, a koje se odnose na kulturna dobra ne mogu se izmijeniti bez odobrenja nadležnog tijela Ministarstva kulture.
- ZAHTJEV: Potrebno je ažurirati podatke o broju, vrsti i statusu zaštite kulturnih dobara te mjerama zaštite u skladu s podacima koje dostavljamo u privitku jer je od donošenja Prostornog plana Vukovarsko – srijemske županije do danas došlo je do znatnih promjena u broju i statusu zaštite kulturnih dobara na području županije.
- ZAHTJEV: Planiranje novih koridora cestovnog prometa, plinovoda, dalekovoda te nova naftna i geotermalna eksploatacijska polja mogu utjecati na arheološka kulturna dobra te ih je potrebno uskladiti sa dostavljenim podacima koliko god to bude moguće, a prije njihove izgradnje poštovati sustav mjera zaštite koji dostavljamo u privitku.

IZJAVA ZA PROSTORNO UREĐENJE
VUKOVARSKO-SRIJEMSKA ŽUPANIJE
VUKOVAR, CI, Glagoljaška 27

broj: 11. II. 2015

Klasa: 612-08/15-10/0260
Urbroj: 532-04-02-19/2-15-4
Vukovar, 10. 11. 2015.

Pročelnica
Idenka Predrijevac, dipl.inž.grad.



Meljevac

Priloge:

- CD. Popis zaštićenih, preventivno zaštićenih i evidentiranih nepokretnih kulturnih dobara i sustav mjera zaštite, karte s položajima arheoloških nalazišta i zona

Dostaviti:

1. Naslova
2. Vukovarsko – srijemska županija
- Upravni odjel za prostorno uređenje
gradnja i zaštitu okoliša
Županijska 9, 32000 Vukovar
3. Dokumentacija, ovdje
4. Pisanoobra, ovdje

proglasenju zaštićenog kulturnog dobra lokalnog značenja donosi predstavničko tijelo lokalne uprave, a način njegove zaštite utvrđuje se u prethodno suglasnosti nadležnog konzervatorskog odjela.

- Ukoliko se na području evidentiranih arheoloških nalazišta i zona a poznatih ili približno poznatih položajima, ili preostalim područjima županije, prilikom izvođenja građevinskih ili bilo kojih drugih zemljanih radova naišlo na arheološko nalazište ili nalaze, radovi se moraju prekinuti te o nalazu bez odlaganja obavijestiti Konzervatorski odjel u Vukovaru, kako bi se naknadno odredbama čl. 45. Zakona o zaštiti i očuvanju kulturnih dobara poduzele odgovarajuće mjere osiguranja te zaštite nalazišta i nalaza.
- Zaštitu arheoloških nalazišta i kulturnih dobara treba provoditi u skladu s načelima arheološke struke i konzervatorske djelatnosti, sanacijom, konzervacijom i prezentacijom vidljivih ostataka građevina važnih za povijest i kulturni identitet prostora.
- Arheološka iskopavanja i istraživanja mogu se obavljati samo na temelju odobrenja koje daje nadležno tijelo.

Posebna napomena koja se odnosi na evidentirana arheološka nalazišta s poznatim položajima:

Zakon o zaštiti i očuvanju kulturnih dobara poznaje samo kategorije zaštićenost i preventivno zaštićenost kulturnog dobra. Evidentirana nalazišta s određenim položajem i približno određenim opsegom otkrivena su u sklopu izrada Studija utjecaja na okoliš rađenih za velike infrastrukturne projekte i sustavim radom službe zaštite kulturnih dobara. Za jedan dio takvih nalazišta već je određena obveza provođenja mjera zaštite kulturne baštine u sklopu infrastrukturnih projekata. Evidentirana nalazišta nedovoljno su istražena za utvrđivanje svojstva kulturnog dobra i uspostavljanje trajne zaštite. Zbog vrlo velikog broja evidentiranih arheoloških nalazišta na području Vukovarsko – srijemske županije za ista nalazišta nije moguće osigurati arheološka istraživanja u razdoblju od 6. godina koliko traje preventivna zaštita te zato nije doneseno rješenje o zaštiti, ali se zaštita nad istim prostorom postignu uspostavlja sukladno procjeni sigurnosti. Prema čl. 3. Zakona o zaštiti i očuvanju kulturnih dobara (NN 69/99, 151/03, 157/03, 87/09, 88/10, 61/11, 25/12, 136/12, 157/13, 152/14, 98/15) kulturna dobra bez obzira na vlasništvo, preventivna zaštita ili registraciju idržavaju zaštitu prema odredbama cit. Zakona. Slijedom toga evidentirana nalazišta utvrđuju zaštitu prinjenom čl. 45. cit. Zakona. Članak 45. u praksi znači sljedeće: ako se pri izvođenju građevinskih ili bilo kojih drugih radova naiđe na arheološko nalazište ili nalaz, osoba koja izvodi radove dužna je prekinuti radove. Tome se pravila slijedi obustava radova od strane nadležnog tijela, dok se ne provedu mjere zaštite arheoloških nalaza koje podrazumijevaju arheološka istraživanja. Građevinski radovi u tom slučaju ne mogu se nastaviti dok se istraživanje ne dovrši. Takva situacija je vrlo nepovoljna za investitora jer je "stajanje" strojeva i remećenje dinamike radova u gore opisanom situaciji u pravilu financijski znatno skuplje nego bilo koja vrsta arheoloških istraživanja. Da ne spominjemo projekte koje sufinancira EU, a koji moraju biti gotovi u određenim rokovima. Zbog toga je u prostorni plan posebno angažirati kategoriju evidentiranih nalazišta te ih označiti na kartama. Kod evidentiranih nalazišta s poznatim položajima potrebno je primijeniti i mjere zaštite navedene u odredbama za provođenje prostornog plana kako bi se investitore pravovremeno upozorilo na postojanje arheološkog nalazišta i sve posljedice koje to za sobom povlači. To se posebno odnosi na velike infrastrukturne projekte kao što su trase novih cesta, plinovoda, dalekovod, nafta i geotermalna eksploatacijska polja, velike industrijske površine i slično. Dio arheoloških nalazišta od relevantne je upravo na trasama cesta, no to ne znači da treba mijenjati trase nego da investitore pravovremeno treba upozoriti na mogućnost pojave arheoloških nalaza. U bolje istraženim dijelovima županije pokazuje se da je realno za očekivati jedno do dva arheološka nalazišta na svakom kvadratnom kilometru površine. Za sada je locirano ili približno locirano 321 nalazište, a županija ima 2.454 km² što znači da se može očekivati pronalazak još eca 2000 nalazišta. Zato prenoštanje koridora zbog otkrivenih nalazišta nema puno svrhe jer je velika vjerojatnost za nalazak na drugo arheološko nalazište.

Ova napomena je informativnog karaktera. Služi razjašnjavanju kategorije evidentiranih arheoloških nalazišta prema tijelu prostornog uređenja i izdatvaču plana, te ju ne treba unositi u prostorni plan, osim ako izdatvač plana smatra da je to korisno.

Iz tekstualnog dijela plana potrebno je potpuno brisati sve postojeće popise i tablice sa iskazima zaštićenih, preventivno zaštićenih i evidentiranih kulturnih dobara te ih zamijeniti popisima i tablicama sa ažuriranim podacima o broju i pravnom statusu zaštite kulturnih dobara prema popisima koje dostavljamo.

ZAHTEJVI I SMJERNICE ZAŠTITE NEPOKRETNE KULTURNE BAŠTINE ZA IZRADU IV. IZMJENA I DOPUNA PROSTORNOG PLANA VUKOVARSKO SRIJEMSKA ŽUPANIJE:

U tekstualnom dijelu plana, Odredbe za provođenje, Mjere zaštite kulturnih dobara potrebno je dopuniti sljedećim tekstom:

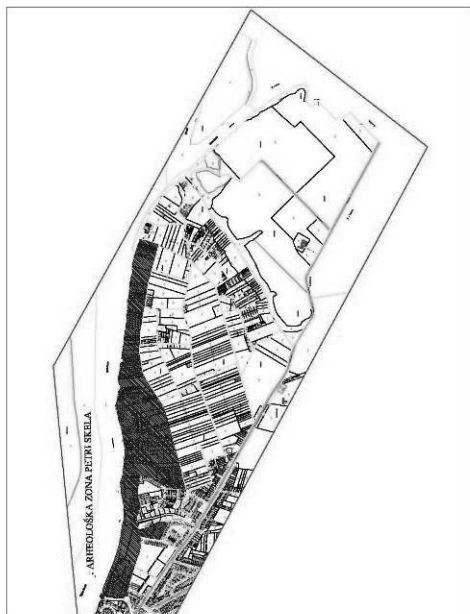
- **Kulturna baština:**
 - Odredbe za uspostavu i provođenje mjera zaštite, obnove i očuvanja kulturne baštine provlaže iz Zakona o zaštiti i očuvanju kulturnih dobara (NN 69/99, 151/03, 157/03, 87/09, 88/10, 61/11, 25/12, 136/12, 157/13, 152/14, 98/15).
 - Mjerama propisanima u Zakonu i prostornom planu utvrđuje se obvezni upravni postupak, te način i oblici graditeljskih i drugih zahvata na pojedinačnim kulturnim dobrima - građevinama, građevnim sklopovima, arheološkim lokalitetima, katastarskim česticama na kojima se građevine koje imaju svojstvo kulturnog dobra nalaze, te pojedinim zonama zaštite naselja.
 - Na zaštićenim građevinama, memorijalnim područjima i spomen obilježjima te arheološkim nalazištima upisanima u Registar kulturnih dobara Republike Hrvatske kojima je utvrđeno svojstvo zaštićenog ili preventivno zaštićenog kulturnog dobra obavezno se primjenjuju sve odredbe Zakona o zaštiti i očuvanju kulturnih dobara. Posebno konzervatorskom postupka osobito podliježu sljedeći zahvati na pojedinačno zaštićenim građevinama, sklopovima, predjelima i lokalitetima:
 - popravak i održavanje postojećih građevina;
 - nadogradnje;
 - prigradnje;
 - preoblikovanje;
 - adaptacije (prilagodbe);
 - rušenja i uklanjanja;
 - funkcionalne promjene postojećih građevina;
 - izvođenje radova na arheološkim lokalitetima koji uključuju zemljane radove.
 - U skladu s navedenim zakonom, za sve nabrojane zahvate na građevinama, sklopovima, predjelima i lokalitetima, za koje se Prostornim planom uvrdi obaveza zaštite, kod nadležne ustanove za zaštitu kulturne baštine (Ministarstvo kulture, Uprava za zaštitu kulturne baštine - Konzervatorski odjel u Vukovaru, Županijska 5, Vukovar) potrebno je ishoditi propisane suglasnosti:
 - a) posebni uvjeti i potvrda glavnog projekta – kod svih zahvata za koje je potreban odgovarajući akt kojim se odobrava građenje.
 - b) posebni uvjeti i prethodno odobrenje – kod svih zahvata za koje nije potreban akt kojim se odobrava građenje i svih zahvata na koje se odnose Pravilnik o jednostavnim građevinama i radovima (NN 79/14, 51/15) te Pravilnik o održavanju građevina (NN 12/14).
 - c) nadzor u svim fazama radova, provedi nadležno tijelo za zaštitu kulturne baštine.
 - d) Prije izgradnje velikih infrastrukturnih zahvata (izgradnja cesta, pruga, mostova, energetskih postrojenja, industrijska postrojenja velike površine i slično) na arheološki neistraženom području investitorima se preporučuje provesti mjere zaštite arheoloških nalazišta prije početka građevinskih radova, i to: 1. terenski pregled područja predviđenog za izgradnju, 2. probna arheološka istraživanja ako terenski pregled pokazuje postojanje arheoloških nalaza, 3. sustavna arheološka istraživanja ako probno istraživanje potvrdi postojanje arheološkog nalazišta.
- Za svako zaštićeno i preventivno zaštićeno kulturno dobro kao najmanja granica zaštite utvrđuje se prikladna katastarska čestica. Povijesne građevine i spomen obilježja obavljaju se ojelovito, zajedno s njihovim okolišem pristupom, vrtom, perivojem, vockrijaškom, dvorištem i sl.
- Trajno zaštićena arheološka nalazišta i zone locirani su katastarskim česticama. Na tim nalazištima, prije svih zemljanih radova koji uključuju kopanje zemljišta, moraju se prethodno ishoditi posebni uvjeti zaštite i prethodno odobrenje, odnosno potvrda glavnog projekta nadležnog Konzervatorskog odjela, koji može propisati i prethodno izvođenje zaštitnih arheoloških iskopavanja i istraživanja. Sva izgradnja na navedenim nalazištima uvjetovana je rezultatima arheoloških istraživanja, bez obzira na prethodno izdane uvjete i odobrenja.
- Evidentirana kulturna dobra graditeljske baštine spadaju u grupu kulturnih dobara od lokalnog značenja. Za zahvate na evidentiranim kulturnim dobrima graditeljske baštine prije početka radova preporučuje se pribaviti stručno mišljenje nadležnog tijela za zaštitu kulturne baštine. Odluku o

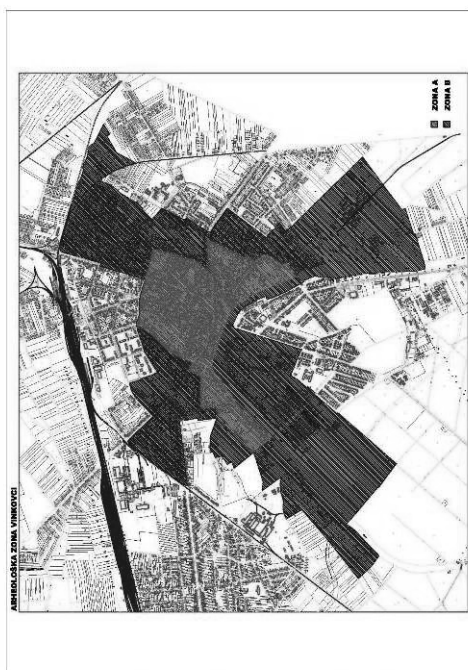
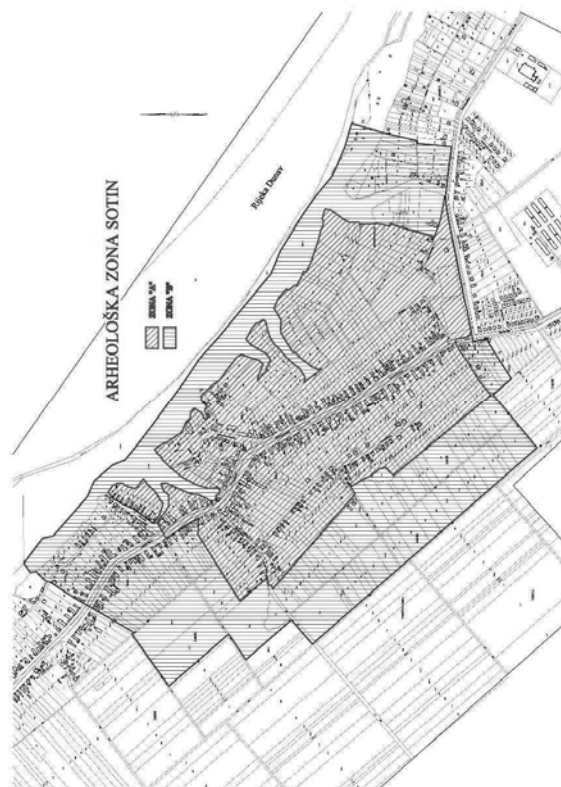
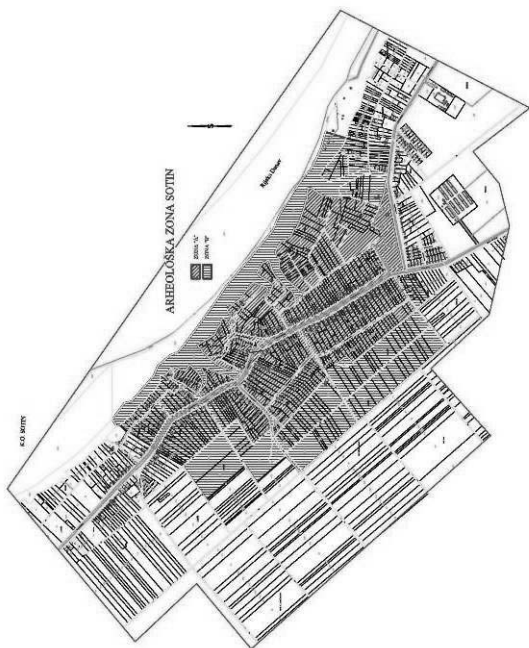
Zaštićena nepokretna kulturna dobra:

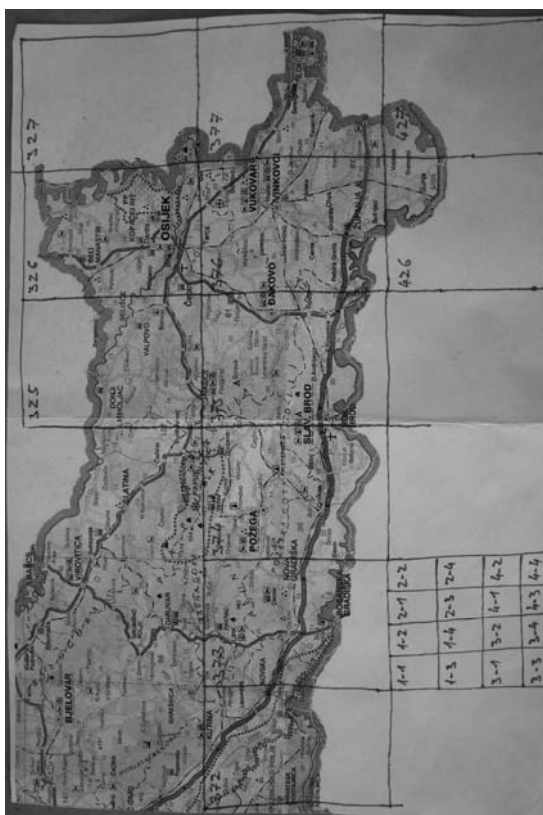
- popis
- Preventivno zaštićena nepokretna kulturna dobra**
- popis
- Evidentirana nepokretna kulturna dobra prema popisu Konzervatorskog odjela u Vukovaru**
- popis
- Arheološka:
- S određenim položajem i približno određenim opsegom:
- popis
- S približno određenim položajem bez točno određenog opsega:
- Popis

U grafički dio plana potrebno je ucrtati zone zaštite kulturno – povijesnih cjelina i arheoloških zona Vinkovci, li označiti njihovo postojanje, te položaje drugih arheoloških nalazišta jer navedene zone i nalazišta znatno utječu na korištenje prostora i šire se na velikim površinama.

Konzervatorski odjel u Vukovaru
Vukovar, 10. 11. 2015.

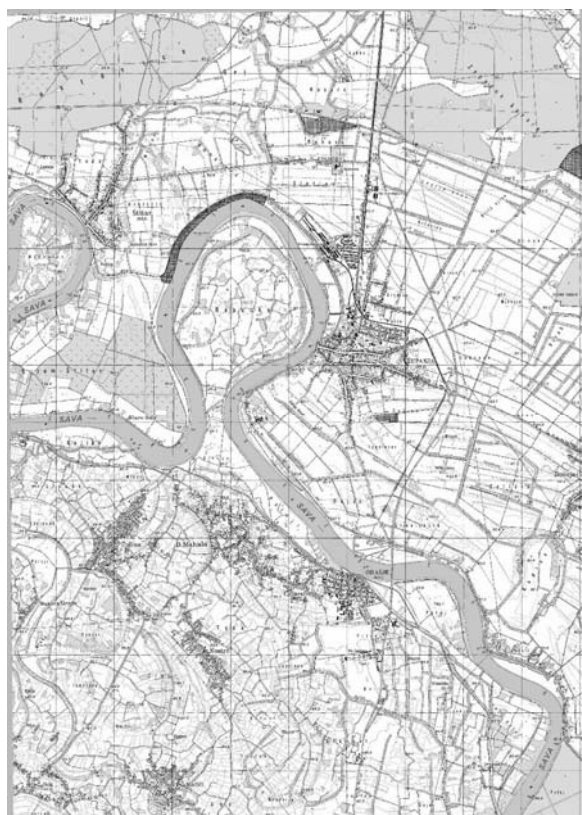
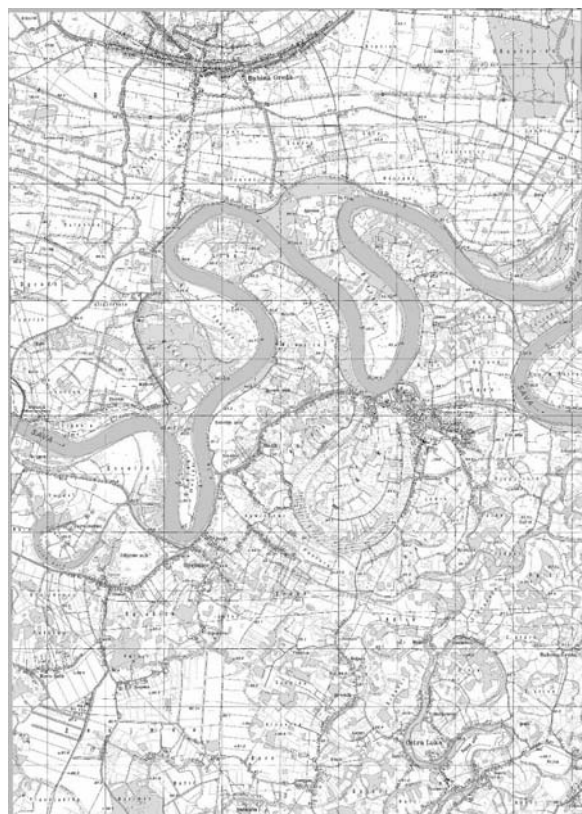
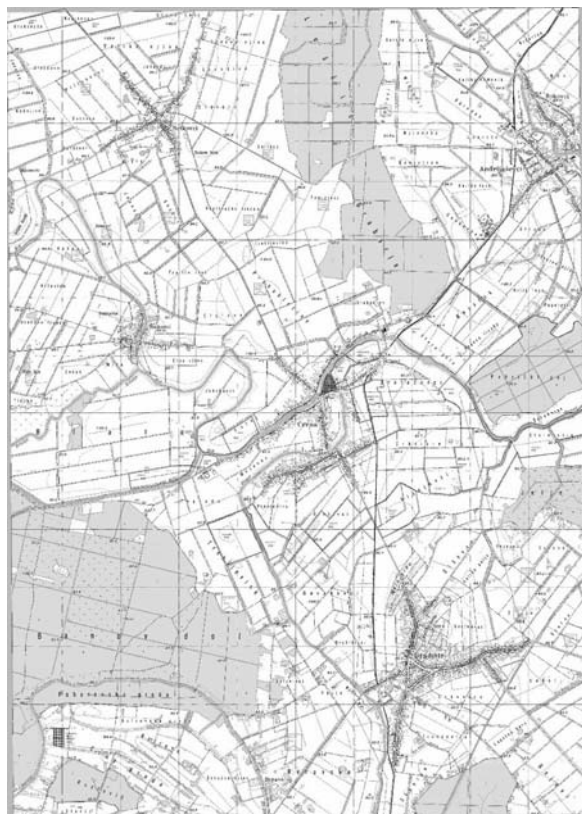


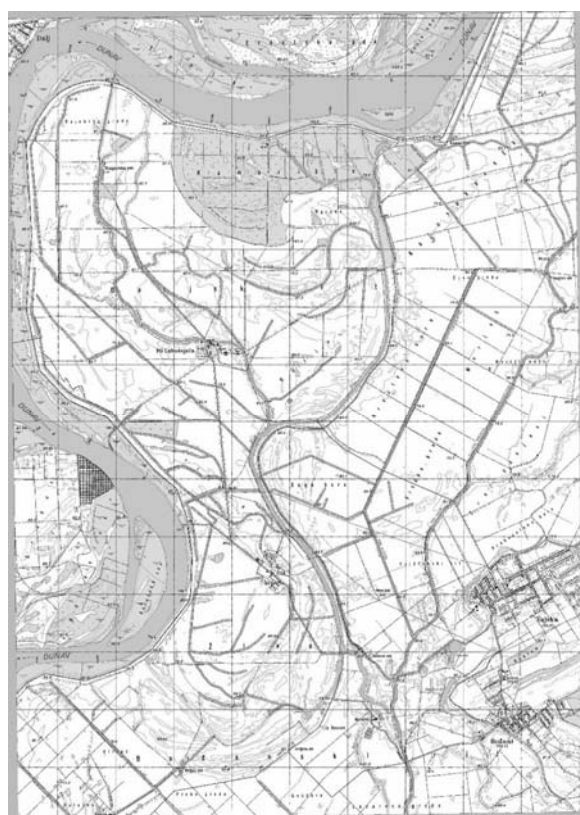
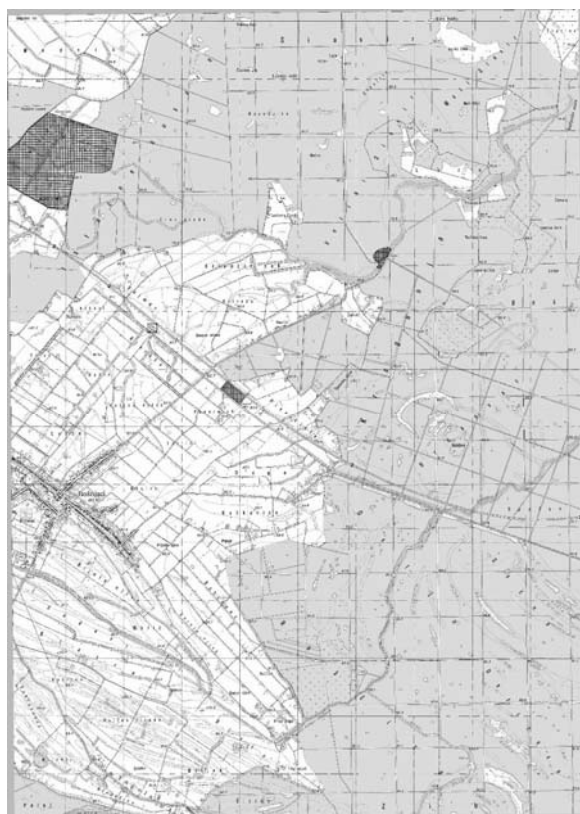


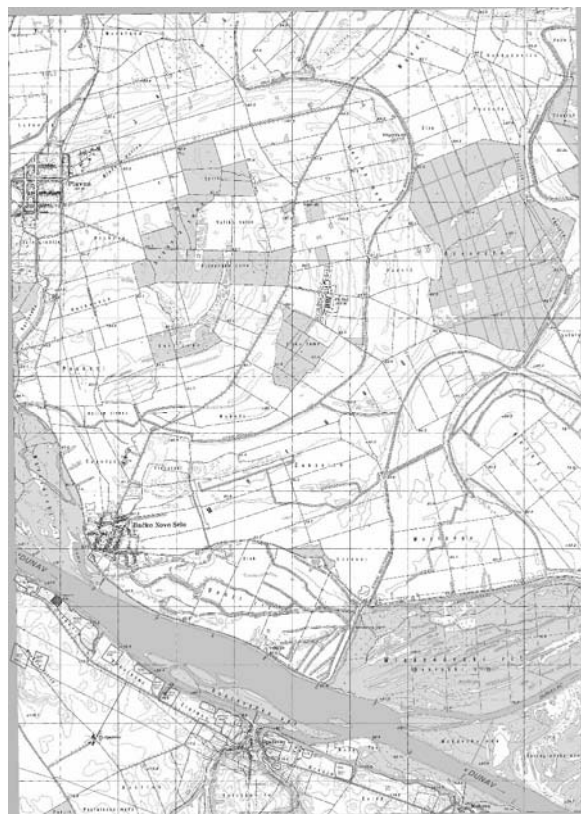
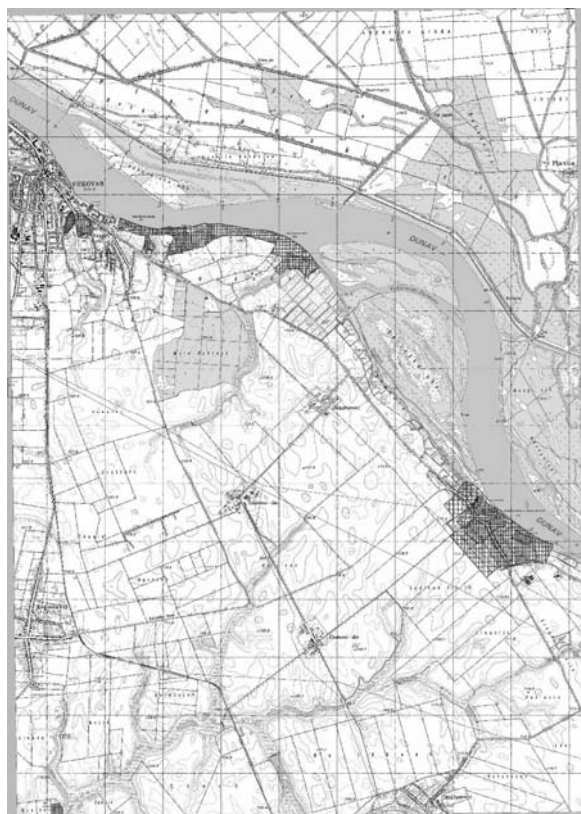


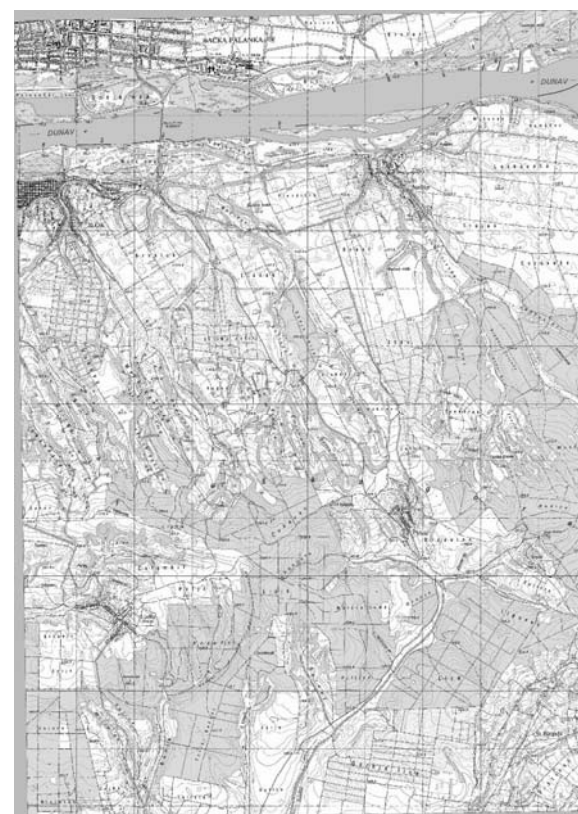
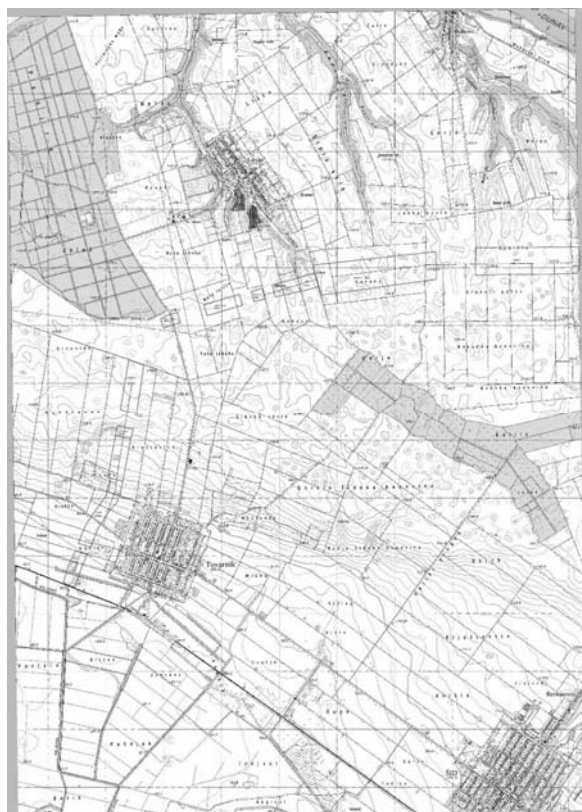


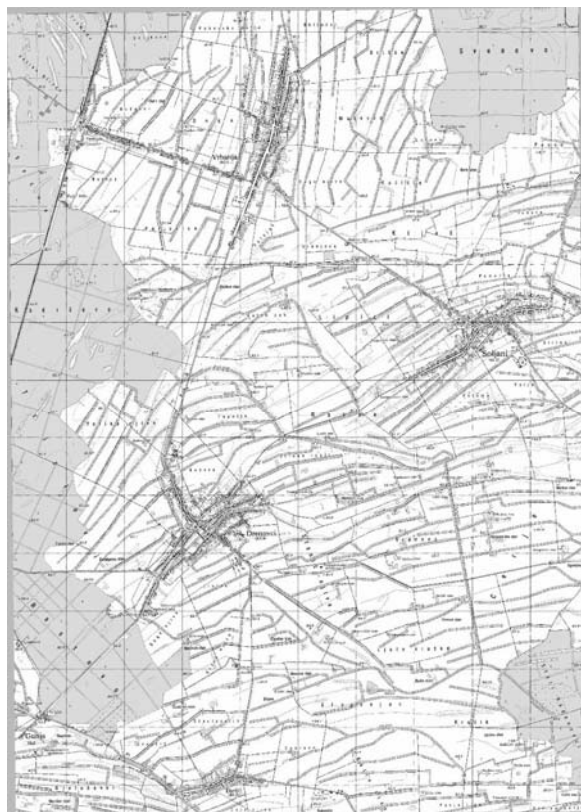



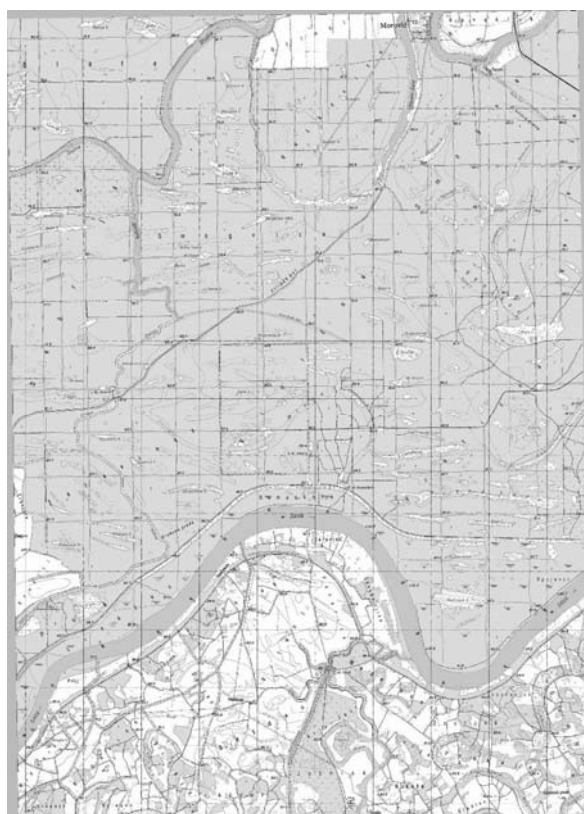
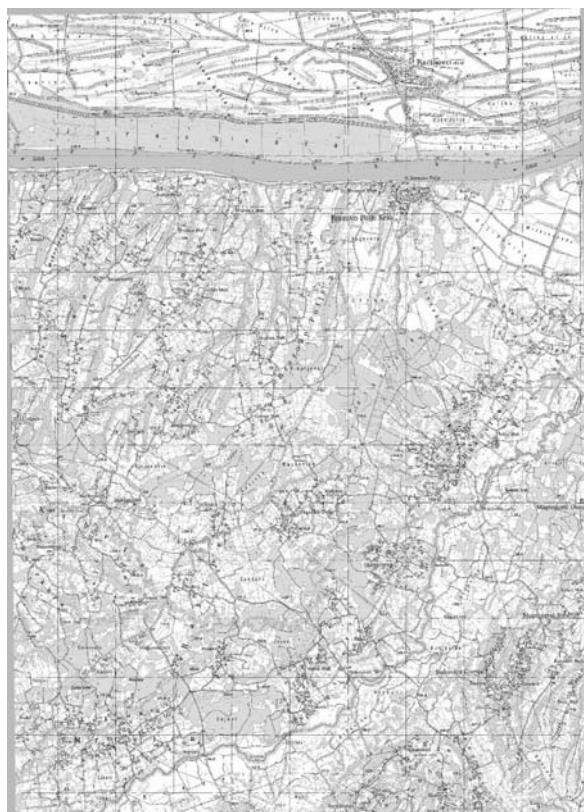


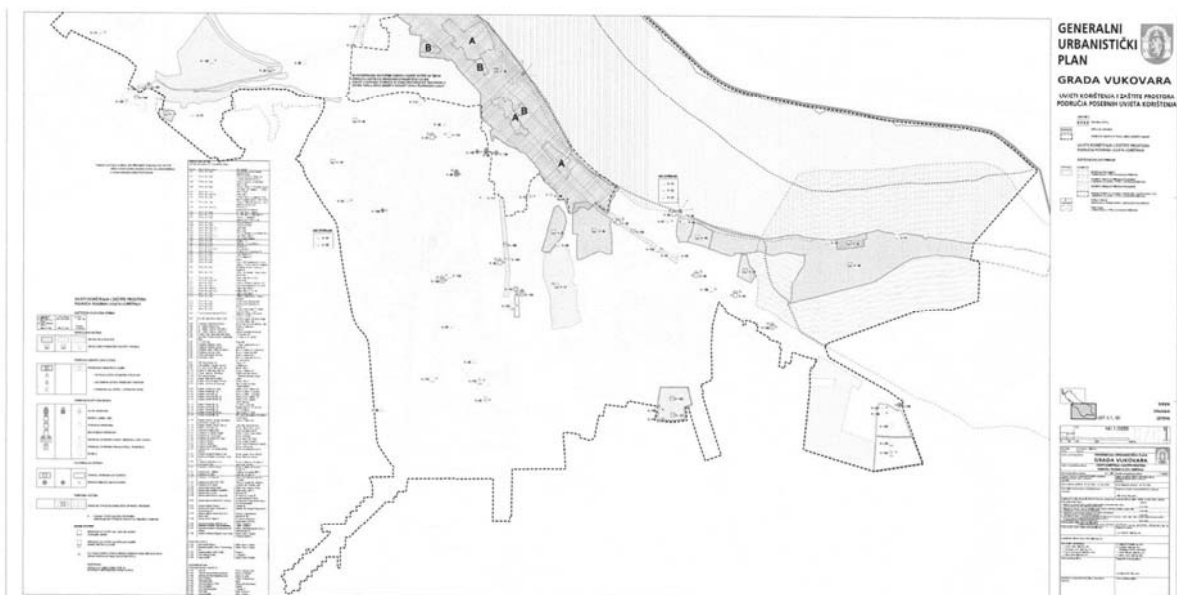
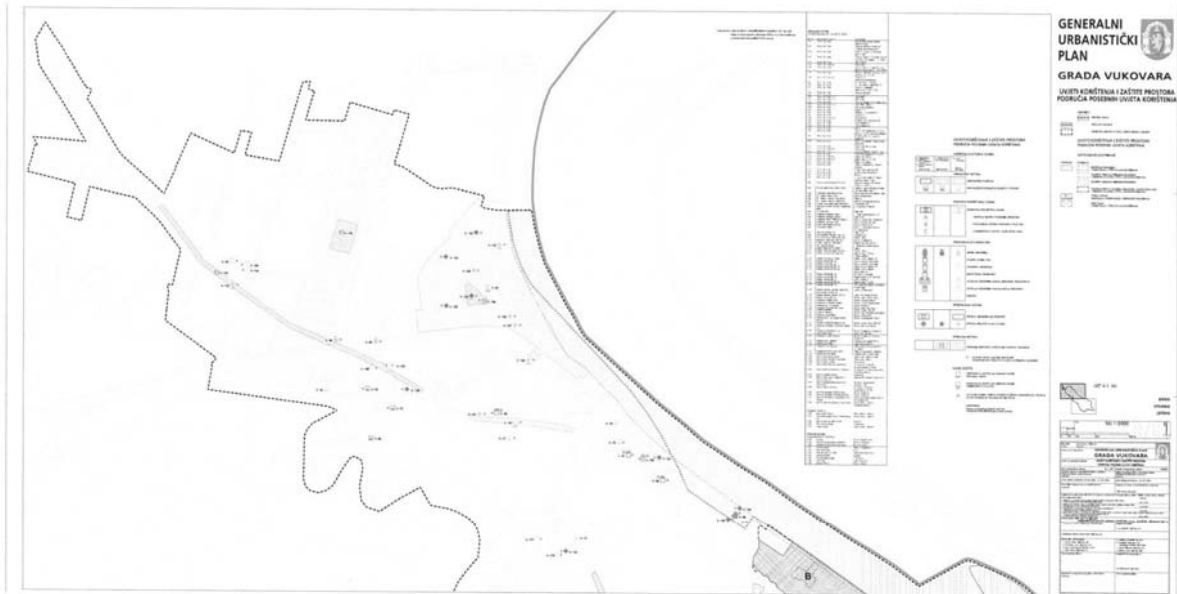


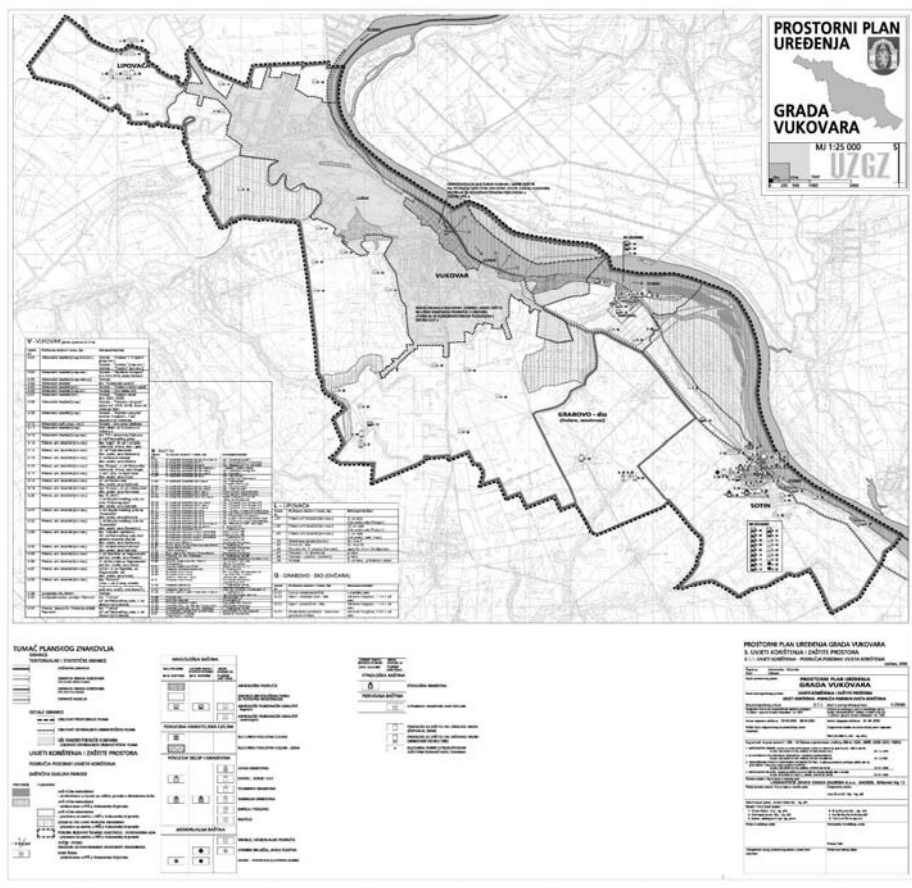












APLIKACIJA IZDRAŽAKA VUKOVARSKO-SRIJEMSKOŽUPANIJE

BR.	OPIS	BR.	OPIS
1	...	1	...
2	...	2	...
3	...	3	...
4	...	4	...
5	...	5	...
6	...	6	...
7	...	7	...
8	...	8	...
9	...	9	...
10	...	10	...
11	...	11	...
12	...	12	...
13	...	13	...
14	...	14	...
15	...	15	...
16	...	16	...
17	...	17	...
18	...	18	...
19	...	19	...
20	...	20	...
21	...	21	...
22	...	22	...
23	...	23	...
24	...	24	...
25	...	25	...
26	...	26	...
27	...	27	...
28	...	28	...
29	...	29	...
30	...	30	...
31	...	31	...
32	...	32	...
33	...	33	...
34	...	34	...
35	...	35	...
36	...	36	...
37	...	37	...
38	...	38	...
39	...	39	...
40	...	40	...
41	...	41	...
42	...	42	...
43	...	43	...
44	...	44	...
45	...	45	...
46	...	46	...
47	...	47	...
48	...	48	...
49	...	49	...
50	...	50	...

Positovani,

Osnovni popis je u Excel tablici, odvojene su dvije mape – arheološki lokaliteti i arheološke zone. U arheološki lokaliteti nalazi se karta vodiča sa shemom spajanja listova. U excel tablici prvo stoji broj lista karte, a onda ostali podaci o nalazištu. Dakle, ako želite pronaći neko nalazište npr. Andrijaševci – „Gradina – Gorišćica“ znači da trebate otvoriti kartu 376-4-I. Posebna mapa je za arheološke zone jer su zone uvrštene u AutoCAD-u. Arheološka nalazišta na fauni masu uvrštenu u AutoCAD-u jer nemamo dovoljno jako računala koja mogu raditi sa svim listovima odjeljaka. To znači da ćete morati odno-rađati svako nalazište i učitavati ga od male u Veće liste. Druje sašire u Registar kulturnih dobara nije izm nalazišta kao Z-aznačena nalazišta i P za preventivno zaštićena. Ostale dvije kategorije oznaka R i E su interne oznake u Konzervatorskom odjelu u Vukovaru.

Nalazišta su stupnjavana u 4 kategorije:

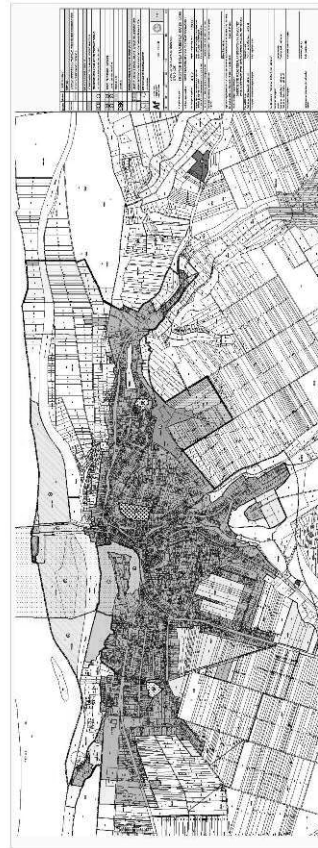
Z – Zaštićena i upisana u Registar kulturnih dobara RH – tamno plavo (Zna se gdje su, koliki im j opseg i što ima na njima)

P – Preventivno zaštićena i upisana u Registar kulturnih dobara RH – svijetlo plavo (Zna se gdje su, koliki im je opseg, ali još nije napravljeno istraživanje koje potvrđuje šta ima na njima)

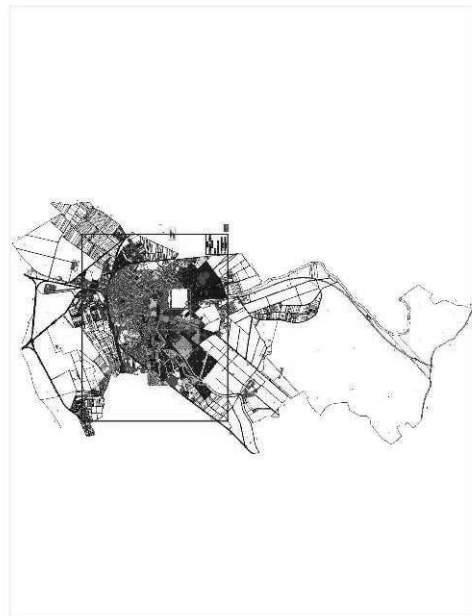
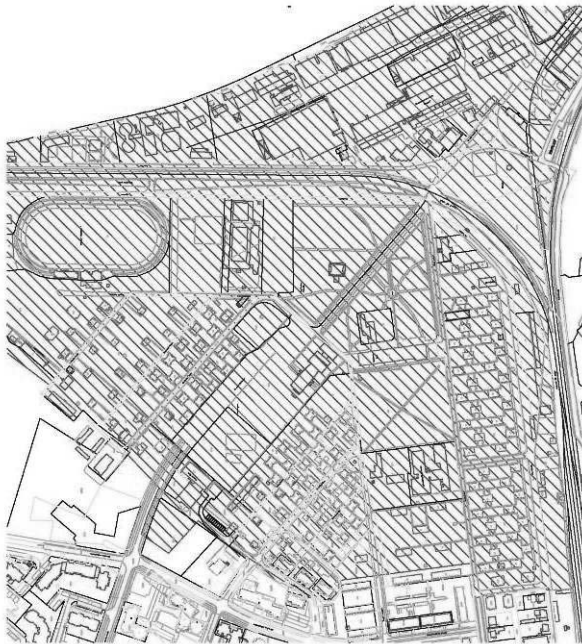
R – Releognoscirana, (lat. re + cognoscere – „pomnovo spoznati“; termin koji označava na površini terenski pregledna nalazišta) – crveno (Zna se gdje su, procijenjen im je opseg, još nije napravljeno istraživanje jer Država nema resursa za to.)

E – Evidentirana – narančasti kvadratići – približno se zna se gdje su, ali ne točno, ne zna se koliki im je opseg niti što točno ima na njima.

Z, P i R su točno ucrтана po njihovim lokacijama na TK 1: 25000, a E približno.



Bata-ville
Plan obnove 2010/11





Konzervatorski odjel u Vukovaru
Građevina: Vukovar, Gajeva 33 – Situacija, MJ 1:200

IV. Izmjene i dopune Prostornog plana Vukovarsko-srijemske županije - Obvezni prilozi

Redni broj	Općina	Mjesto	Naziv zgrade	Adresa	Katastarska broj	Dr. v. v. broj	VRSTA STAVNOSTI
1	VUKOVAR	SOJIN	Grad Vukovar	Cikva sv. Marije Domonice K. A. Šepićeva 20	528	Z-1165	sakralni
3	VUKOVAR	SOJIN	Pravoslavna crkva sv. Nikolaja	Dr. F. Tuđmana 44	275	E	ostali
26	VUKOVAR	SOJIN	Istokrijeva kuća, Hrvatske narodne borbe	Dr. F. Tuđmana 21	10451	E	ostali
27	VUKOVAR	SOJIN	Tradijska kuća, F. Tuđmana	F. Tuđmana 21	1100	E	ostali
28	VUKOVAR	VUKOVAR	Kompleks klasicijske EHz, Zapanjiska 2	Zapanjiska 2	1780	Z-787	profani
29	VUKOVAR	VUKOVAR	Palata Srpske vojske, Zapanjiska 9	Zapanjiska 9	11301	Z-1176	profani
30	VUKOVAR	VUKOVAR	Restoranica Peć - Crpic, F. Tuđmana 19	F. Tuđmana 19	20261	R-442	profani
31	VUKOVAR	VUKOVAR	Zemljopisni muzej, F. Tuđmana 19	F. Tuđmana 19	1931	Z-1179	profani
32	VUKOVAR	VUKOVAR	Muzojka obitelji Humovik, ul. Europske unije	Europske unije	20666	Z-1177	sakralni
33	VUKOVAR	VUKOVAR	Crkva sv. Filipa i Jakova sa samost. i kapelom, Samostanska ul.	Samostanska ul.	1985	Z-1183	sakralni
34	VUKOVAR	VUKOVAR	Crkva sv. Filipa i Jakova sa samost. i kapelom, Europske unije 7	Europske unije 7	2095	Z-1185	sakralni
35	VUKOVAR	VUKOVAR	Crkva sv. Đakva, Dobna voda, Adica	Dobna voda, Adica	4075	R-708	sakralni
36	VUKOVAR	VUKOVAR	Kapela sv. Krištofa, (u sklopu kompleksa EHz), Zapanjiska 2	Zapanjiska 2	1790 k.o.	Z-787	sakralni
37	VUKOVAR	VUKOVAR	Kapela sv. Krištofa, (u sklopu kompleksa EHz), Čajeva ulica	Čajeva ulica	Vukovar	E	sakralni

Redni broj	Općina	Mjesto	Naziv zgrade	Adresa	Katastarska broj	Dr. v. v. broj	VRSTA STAVNOSTI
38	VUKOVAR	VUKOVAR	Kamničari, obala Dugača	obala Dugača			sakralni
39	VUKOVAR	VUKOVAR	Crkva sv. Krištofa, pravoslavna, gornja	Crkva sv. Krištofa, pravoslavna, gornja	šifra 2290	Z-6086	sakralni
40	VUKOVAR	VUKOVAR	Muzojka Pančić, ul. Europske unije	Europske unije		E	sakralni
41	VUKOVAR	VUKOVAR	Gradsko poglavstvo (Stara opština-Gradski Magistrat), F. Tuđmana 13	F. Tuđmana 13	18461	Z-1181	profani
42	VUKOVAR	VUKOVAR	Restoranica Lominger, F. Tuđmana 21	F. Tuđmana 21	19321	E	profani
43	VUKOVAR	VUKOVAR	Restoranica "K. Zrinski", F. Tuđmana 33	F. Tuđmana 33		E	profani
44	VUKOVAR	VUKOVAR	Igorova ulica "Zlata dečica", F. Tuđmana 19	F. Tuđmana 19		E	profani
45	VUKOVAR	VUKOVAR	Pojoprivredna općina, F. Tuđmana 15	F. Tuđmana 15		E	profani
46	VUKOVAR	VUKOVAR	Zgrada, F. Tuđmana 29	F. Tuđmana 29		E	profani
47	VUKOVAR	VUKOVAR	Restoranica Hrvatske pošte, F. Tuđmana 10	F. Tuđmana 10		E	profani
48	VUKOVAR	VUKOVAR	Restoranica "Strossmayerova", F. Tuđmana 8	F. Tuđmana 8		E	profani
49	VUKOVAR	VUKOVAR	Restoranica, V. Nazora 4	V. Nazora 4		E	profani
50	VUKOVAR	VUKOVAR	Restoranica, bina Milanković, V. Nazora 10	V. Nazora 10	19253	E	profani
51	VUKOVAR	VUKOVAR	Palata Lantemom, grada SIBIRIĆA, V. Nazora 3	V. Nazora 3	1851	E	profani
52	VUKOVAR	VUKOVAR	Čestovna postaja, V. Nazora	V. Nazora 2	1928	Z-1079	profani
53	VUKOVAR	VUKOVAR	Stari dvor Ulta (Vukovaci), Zapanjiska 35	Zapanjiska 35	11871	Z-1178	profani
54	VUKOVAR	VUKOVAR	Katolički dom, F. Tuđmana 2	F. Tuđmana 2	2170	Z-1180	profani

Redni broj	Općina	Mjesto	Naziv zgrade	Adresa	Katastarska broj	Dr. v. v. broj	VRSTA STAVNOSTI
55	VUKOVAR	VUKOVAR	Vlastelinska Kurija I, (u sklopu kompleksa obora EHz)	Zapanjiska 1	1760	Z-787	profani
56	VUKOVAR	VUKOVAR	Vlastelinska Kurija II, (Dječja ulica u sklopu kompleksa obora EHz)	Zapanjiska 3	37611	Z-787	profani
57	VUKOVAR	VUKOVAR	Vlastelinska Kurija III - Domom (u sklopu kompleksa obora EHz)	Zapanjiska 5	17781	Z-787	profani
58	VUKOVAR	VUKOVAR	Vlastelinska Kurija IV - (u sklopu kompleksa obora EHz)	Zapanjiska 7	1777	Z-787	profani
59	VUKOVAR	VUKOVAR	Zgrada bratske škole, uzgoj Zapanjiske i L. Kuzelice	Uzgoj Zapanjiske i L. Kuzelice		E	profani
60	VUKOVAR	VUKOVAR	Klasičistička priremna kurija, Zapanjiska 27	Zapanjiska 27	16001	E	profani
61	VUKOVAR	VUKOVAR	Mjesto sjedenja-Vukovarska bolnica 1991, Zapanjiska 37	Zapanjiska 37	11874	Z-6598	memorijalni DK
62	VUKOVAR	VUKOVAR	Vodostaj, Ulica bana Jadriska	Ulica bana Jadriska	50421, 50422, 50423, 50424	Z-1194	profani
63	VUKOVAR	VUKOVAR	Palata Kirchbaum-Schwartz, zgrada centralne jekame, F. Tuđmana 14	F. Tuđmana 14	2161 k.o.	Z-800	profani
64	VUKOVAR	VUKOVAR	Palata Tschler, F. Tuđmana 16	F. Tuđmana 16	2157 k.o.	Z-4032	profani
65	VUKOVAR	VUKOVAR	Magaza Mihajlović I, F. Tuđmana 16 (D)	F. Tuđmana 16	2155	E	profani
65	VUKOVAR	VUKOVAR	Magaza Vuković II, F. Tuđmana 20	F. Tuđmana 20	2149	E	profani
66	VUKOVAR	VUKOVAR	Stara pripremna zgr. škole, Strossmayerova škola, Strossmayerova 34	Strossmayerova 34		E	profani

Redni broj	Općina	Mjesto	Naziv zgrade	Adresa	Katastarska broj	Dr. v. v. broj	VRSTA STAVNOSTI
67	VUKOVAR	VUKOVAR	Zgrada gimnazije, Šimac 2	Šimac 2	3851	Z-4707	profani
68	VUKOVAR	VUKOVAR	Gradska kapela Dže, Ulica škećer K. Trivka	K. Trivka	1574	Z-1184	sakralni
69	VUKOVAR	VUKOVAR	Kućina Bjugović I, F. Tuđmana 22	F. Tuđmana 22		E	profani
70	VUKOVAR	VUKOVAR	Kućina Bjugović II, F. Tuđmana 22a	F. Tuđmana 22a		E	profani
71	VUKOVAR	VUKOVAR	Štambeno poslovna Adica, F. Tuđmana 22a	F. Tuđmana 22		E	profani
72	VUKOVAR	VUKOVAR	Prizemlje "Alpina", F. Tuđmana 30	F. Tuđmana 30		E	profani
73	VUKOVAR	VUKOVAR	Prizemlje, bina Ostak, F. Tuđmana 32	F. Tuđmana 32		E	profani
74	VUKOVAR	VUKOVAR	Prizemlje, F. Tuđmana 34	F. Tuđmana 34	2125	E	profani
75	VUKOVAR	VUKOVAR	Štambeno poslovna Adica, F. Tuđmana 36	F. Tuđmana 36		E	profani
76	VUKOVAR	VUKOVAR	Štam-pool Adica, bina Štegl, Strossmayerova 1	Strossmayerova 1		E	profani
77	VUKOVAR	VUKOVAR	Štam-pool Adica, bina Štegl, Strossmayerova 2	Strossmayerova 2	18127	E	profani
78	VUKOVAR	VUKOVAR	Kućina - Kramnik, Strossmayerova 10	Strossmayerova 10		E	profani
79	VUKOVAR	VUKOVAR	Restoranica "Crotić", Strossmayerova 14	Strossmayerova 14		E	profani
80	VUKOVAR	VUKOVAR	Štambeno poslovna Adica, Strossmayerova 12	Strossmayerova 12		E	profani
81	VUKOVAR	VUKOVAR	Štambeno poslovna Adica, Strossmayerova 16	Strossmayerova 16		E	profani

IV. Izmjene i dopune Prostornog plana Vukovarsko-srijemske županije - Obvezni prilozi

Redni broj	Opis objekta	Mjesta	Naziv oporukodavca	Adresa	Karataška zemljišna knjiga	Broj vatrostalnice	VRSTA STVORITELJA
82	VUKOVAR	VUKOVAR	Kućica baka Ujbešić	Strossmayerova 38		E	profani
83	VUKOVAR	VUKOVAR	Ustanova za starije osobe Republike Hrvatske	Strossmayerova 21		E	profani
84	VUKOVAR	VUKOVAR	Stambena pruzemalac Genua	Strossmayerova 23		E	profani
85	VUKOVAR	VUKOVAR	Ugostar pričin, Kurpija Adamović	Strossmayerova 27	1746	E	profani
86	VUKOVAR	VUKOVAR	Ugostar kabinica, Primorska 21	Primorska 21		E	profani
87	VUKOVAR	VUKOVAR	Dvokat biskup bante, Franjošpanska 2	Franjošpanska 2 i Teslina		E	profani
88	VUKOVAR	VUKOVAR	Kuća Hadrić (Dječji dječnjak), Tlg kraja Tomislava 21	Tlg kraja Tomislava 21	2147	E	profani
89	VUKOVAR	VUKOVAR	Podobudnja (117) Zmajeva	Podobudnja (117) Zmajeva		E	profani
90	VUKOVAR	VUKOVAR	Dvokamena Punaoskić	F. Tudmana 5	1841.1	Z-4033	profani
91	VUKOVAR	VUKOVAR	Jednokamena, Kuća Punaoskić	F. Tudmana 7	1842	E	profani
92	VUKOVAR	VUKOVAR	Vila "Jutina", 204 vukovarske brigade 10	F. Tudmana 9		E	profani
93	VUKOVAR	VUKOVAR	Kuća Bija, 204 vukovarske brigade 12	F. Tudmana 12		E	profani

Redni broj	Opis objekta	Mjesta	Naziv oporukodavca	Adresa	Karataška zemljišna knjiga	Broj vatrostalnice	VRSTA STVORITELJA
95	VUKOVAR	VUKOVAR	Vila "Biser", 204 vukovarske brigade 22	204 vukovarske brigade 22 (B.K. br. 21)		E	profani
96	VUKOVAR	VUKOVAR	Stambena pruzemalac, 204 vukovarske brigade 26	204 vukovarske brigade 26 (B.K. br. 26)		E	profani
97	VUKOVAR	VUKOVAR	Jednokamena "Kata", 204 vukovarske brigade 31	204 vukovarske brigade 31 (B.K. br. 31)		E	profani
98	VUKOVAR	VUKOVAR	Kamni kriz na šajništu, Tlg. V. Nazora	Tlg. V. Nazora		E	sakralni
99	VUKOVAR	VUKOVAR	Zemljopisna zbirka, Sarmatijske ul. 1	Sarmatijske ul. 1	1578.1	E	profani
100	VUKOVAR	VUKOVAR	Majara Punaoskić, V. Nazora	V. Nazora	1855	E	profani
101	VUKOVAR	VUKOVAR	Spisak dom. Zmajeva 13 (Z. J. Zmajeva 13)	Zmajeva 13		E	profani
102	VUKOVAR	VUKOVAR	Kamni kriz na obali, Lezajinske	Lezajinske		E	sakralni
103	VUKOVAR	VUKOVAR	Stambena pruzemalac, Strojarske RKT	Strojarske RKT		E	sakralni
104	VUKOVAR	VUKOVAR	Barokna kabinica, Zmajeva 1 (Z. Zmajeva 1)	Zmajeva 1		E	profani
105	VUKOVAR	VUKOVAR	Sponson bista N. Andrića, Zmajeva ul. (J. L. Rihara)	Zmajeva ul.		E	profani
106	VUKOVAR	VUKOVAR	Zgrada koju je osnovana 1. siječnja 1929.	Tlg. rž. 29		E	profani
107	VUKOVAR	VUKOVAR	Ustanova za starije osobe, Hrvatske	Hrvatske		E	profani
108	VUKOVAR	VUKOVAR	Rošićke, Strossmayerova 35	Strossmayerova 35	1745	Z-1182	profani

Redni broj	Opis objekta	Mjesta	Naziv oporukodavca	Adresa	Karataška zemljišna knjiga	Broj vatrostalnice	VRSTA STVORITELJA
109	VUKOVAR	VUKOVAR	Stambena pruzemalac, Staro svodara, Tlg. Hrvatske	Strossmayerova 10		Z-6121	profani
110	VUKOVAR	VUKOVAR	Zgrada, F. Tudmana 12	F. Tudmana 12		E	profani
111	VUKOVAR	VUKOVAR	Bicarski kriz na Adalton tugu, F. Tudmana 40	F. Tudmana 40		E	profani
112	VUKOVAR	VUKOVAR	Prizemlje sv. Trojstva, Zmajeva ul.	Zmajeva ul.		E	profani
113	VUKOVAR	VUKOVAR	Stambena pruzemalac, Strossmayerova 32	Strossmayerova 32		Z-4308	sakralni
114	VUKOVAR	VUKOVAR	Stambena pruzemalac, Strossmayerova 32	Strossmayerova 32		Z-4709	profani
115	VUKOVAR	VUKOVAR	Zgrada Kralj Gimnazije, Samac 3	Samac 3		E	profani
116	VUKOVAR	VUKOVAR	Kuća Štećak, Ulica V. Nazora	Ulica V. Nazora		E	sakralni
117	VUKOVAR	VUKOVAR	Zgrada, F. Tudmana 11	F. Tudmana 11		E	profani
118	VUKOVAR	VUKOVAR	Stambena pruzemalac, Strossmayerova 32	Strossmayerova 32		Z-5048	profani
119	VUKOVAR	VUKOVAR	Stambena pruzemalac, Strossmayerova 32	Strossmayerova 32		Z-5087	profani
120	VUKOVAR	VUKOVAR	Zgrada, F. Tudmana 12	F. Tudmana 12		E	profani
121	VUKOVAR	VUKOVAR	Stambena pruzemalac, Strossmayerova 32	Strossmayerova 32		Z-6087	profani
122	VUKOVAR	VUKOVAR	Stambena pruzemalac, Strossmayerova 32	Strossmayerova 32		E	profani

Redni broj	Opis objekta	Mjesta	Naziv oporukodavca	Adresa	Karataška zemljišna knjiga	Broj vatrostalnice	VRSTA STVORITELJA
123	VUKOVAR	VUKOVAR	Zeljenjski kolodvor, Hriješvo 2	Hriješvo 2	7117.00	P-4355	profani
124	VUKOVAR	VUKOVAR	Pluća Hrvatske, Bironomska	Zmajeva 50	1086	Z-4034	profani
125	VUKOVAR	VUKOVAR	Zgrada, F. Tudmana 17	F. Tudmana 17		E	profani
126	VUKOVAR	VUKOVAR	Kuća Štećak, Ulica V. Nazora	Ulica V. Nazora		E	profani
127	VUKOVAR	VUKOVAR	Prizemlje, F. Tudmana 12	F. Tudmana 12		E	profani
128	VUKOVAR	VUKOVAR	Dvokamena, Strossmayerova 32	Strossmayerova 32		E	profani
129	VUKOVAR	VUKOVAR	Prizemlje, F. Tudmana 12	F. Tudmana 12		E	profani
130	VUKOVAR	VUKOVAR	Prizemlje, F. Tudmana 12	F. Tudmana 12		E	profani
131	VUKOVAR	VUKOVAR	Prizemlje, F. Tudmana 12	F. Tudmana 12		E	profani
132	VUKOVAR	VUKOVAR	Prizemlje, F. Tudmana 12	F. Tudmana 12		E	profani
133	VUKOVAR	VUKOVAR	Prizemlje, F. Tudmana 12	F. Tudmana 12		E	profani
134	VUKOVAR	VUKOVAR	Prizemlje, F. Tudmana 12	F. Tudmana 12		E	profani
135	VUKOVAR	VUKOVAR	Prizemlje, F. Tudmana 12	F. Tudmana 12		E	profani
136	VUKOVAR	VUKOVAR	Prizemlje, F. Tudmana 12	F. Tudmana 12		E	profani
137	VUKOVAR	VUKOVAR	Prizemlje, F. Tudmana 12	F. Tudmana 12		E	profani
138	VUKOVAR	VUKOVAR	Prizemlje, F. Tudmana 12	F. Tudmana 12		E	profani
139	VUKOVAR	VUKOVAR	Prizemlje, F. Tudmana 12	F. Tudmana 12		E	profani
140	VUKOVAR	VUKOVAR	Prizemlje, F. Tudmana 12	F. Tudmana 12		E	profani
141	VUKOVAR	VUKOVAR	Prizemlje, F. Tudmana 12	F. Tudmana 12		E	profani
142	VUKOVAR	VUKOVAR	Prizemlje, F. Tudmana 12	F. Tudmana 12		E	profani
143	VUKOVAR	VUKOVAR	Prizemlje, F. Tudmana 12	F. Tudmana 12		E	profani
144	VUKOVAR	VUKOVAR	Prizemlje, F. Tudmana 12	F. Tudmana 12		E	profani

IV. Izmjene i dopune Prostornog plana Vukovarsko-srijemske županije - Obvezni prilozi

Redni broj	Općina/grad	Mjesto	Naziv spomenika	Adresa	Karantanska lista/KSO	Br. vanev. zaštite - datum	VRTA SPOMENIKA
68	VINKOVCI	VINKOVCI	Štambeur zgrada, Adalčevića 2		3186/1	E	profani
69	VINKOVCI	VINKOVCI	Štambeur zgrada, Adalčevića 4			E	profani
70	VINKOVCI	VINKOVCI	Štambeur zgrada, Adalčevića 15			E	profani
71	VINKOVCI	VINKOVCI	Štambeur zgrada, Adalčevića 15			E	profani
72	VINKOVCI	VINKOVCI	Štambeur zgrada, Jurja Dalmatinca 25			E	profani
73	VINKOVCI	VINKOVCI	Štambeur zgrada, Jurja Dalmatinca 27			E	profani
74	VINKOVCI	VINKOVCI	Štambeur zgrada, Jurja Dalmatinca 29			E	profani
75	VINKOVCI	VINKOVCI	Kuća Gross, Jurja Dalmatinca 33	Jurja Dalmatinca 27/09/1	2709/1	Z-4710	profani
76	VINKOVCI	VINKOVCI	Štambeur zgrada, Trg bana Sokolovića 17	Štra bolnica, K. Zvonimira 53	1258/1	E	profani
77	VINKOVCI	VINKOVCI	Štambeur zgrada, Trg bana Sokolovića 3	Kraljica Zvonimira 53	3185/1	E	profani
78	VINKOVCI	VINKOVCI	Zgrada Likovno-umjetničke škole, Trg bana Sokolovića 47	Stara gajna?		E	profani
79	VINKOVCI	VINKOVCI	Zgrada nove Gimnazije, Trg bana Sokolovića 1			Z-4424	profani
80	VINKOVCI	VINKOVCI	Štambeur zgrada, Trg bana Sokolovića 2			E	profani
81	VINKOVCI	VINKOVCI	Štambeur zgrada, Trg bana Sokolovića 4b			Z-4423	sakralni

Redni broj	Općina/grad	Mjesto	Naziv spomenika	Adresa	Karantanska lista/KSO	Br. vanev. zaštite - datum	VRTA SPOMENIKA
100	VINKOVCI	VINKOVCI	Kapetanov stan (zgrada sudb), Trg bana Sokolovića 17			Z-1150	profani
103	VINKOVCI	VINKOVCI	Kulturno-povijesna zgrada grada Vinkovaca		1843/16, 1745, 26/14	Z-2262	sjelani
	VINKOVCI	VINKOVCI	Spomenik kontumici palim borcima NOV-a	u sveučilišnoj parku		R-201	memorijalni NOB
	VINKOVCI	VINKOVCI	Zgrada, Trg bana Sokolovića 12	Trg bana Sokolovića 12		R-203	memorijalni NOB
	VINKOVCI	VINKOVCI	Zgrada, Trg bana Sokolovića 15	Trg bana Sokolovića 15		R-202	memorijalni NOB
	VINKOVCI	VINKOVCI	Spomenik Matiji prafeg borcu (u parku)	u A. Hebronga M. J. Zagorke 1 A. Štanceva	525/1	E	memorijalni NOB
	Grad Zupanja						
1	ZUPANJA	ZUPANJA	Zajna salka glavosjeka (memorijal sv. Ivana Krševića, u parku) 47	Veliki kraj 47	871	Z-1186	sakralni
2	ZUPANJA	ZUPANJA	Škola, Veliki kraj 66	Veliki kraj 66	10/4/2	Z-1188	profani
3	ZUPANJA	ZUPANJA	Zgrada Glavice uprave, Strossmayerova 1	J.J. Strossmayera 1	86/71	P-u	profani
4	ZUPANJA	ZUPANJA	Kuća Vanice (jednokatnica prizemlja), Veliki kraj 5	Veliki kraj 5	92/3	Z-6092	profani
5	ZUPANJA	ZUPANJA	Zgrada Apetaste Špaška br. 3	Savska 3	92/5	Z-3847	profani
6	ZUPANJA	ZUPANJA	Spomenik Kralju Tomislavu	J.J. Strossmayera 4, središnja zgrade		E	profani
14	ZUPANJA	ZUPANJA	Bojni graničari (sakralni, u Zavisjajni muzej S. Grabar	Savska 3	1561	Z-1187	profani

Redni broj	Općina/grad	Mjesto	Naziv spomenika	Adresa	Karantanska lista/KSO	Br. vanev. zaštite - datum	VRTA SPOMENIKA
16	ZUPANJA	ZUPANJA	Spomenik pal. borcima NOB-a	središnji park	487/1 488	R-222	memorijalni NOB
17	ZUPANJA	ZUPANJA	Spomenik pal. borcima NOB-a	J.J. Strossmayerova 2	771/1	E	memorijalni NOB
18	ZUPANJA	ZUPANJA	Kuća na kojoj je živio i radio radnički prvoborac A. Kozarac	Kraljice Marije 25	1411/2, 1412/2	R-250	memorijalni NOB
19	ZUPANJA	ZUPANJA	Spom. Obilježje u spomenik anti-fašisti. Borbe (neodliko)			E	memorijalni NOB
23	ZUPANJA	ZUPANJA	Škola, Veliki kraj 48	Veliki kraj 48	981	R-023	sakralni
24	ZUPANJA	ZUPANJA	Škola, Veliki kraj 48	J.J. Strossmayerova 2	771/1	R-0517	profani
25	ZUPANJA	ZUPANJA	Zgrada željez-pojte	J.J. Strossmayerova 64	385/2	E	profani
26	ZUPANJA	ZUPANJA	Glazbena škola	Veliki kraj 42		E	profani
1	OTOK	KOMLETINCI	Zajna salka Bezgostnog zvešća B.D.M.	Štravak, V. Nazora 49	2125, 2134	Z-565	sakralni
6	OTOK	OTOK	Štravak, V. Nazora 49	Prevojačka 84	1839	E	etnološki
9	OTOK	KOMLETINCI	Grubljanska kapela Blažene djevice Marije	Mjesto groblje	k.o. Otok	P-0928	sakralni
					k.o. 1667		
					k.o. Komletinci		
10	OTOK	KOMLETINCI	Spomenik pal. i uspim. je	u centru	1588/1	R-347	memorijalni NOB
					1680/2		
					1682/2		
10	OTOK	KOMLETINCI	Tradicijalna kuća u starijima	Vladimira Nazora 26	2146	R-0707	tradicijalna

Redni broj	Općina/grad	Mjesto	Naziv spomenika	Adresa	Karantanska lista/KSO	Br. vanev. zaštite - datum	VRTA SPOMENIKA
1	ANĐRIJASAVCI	ANĐRIJASAVCI	Zajna salka sv. Anđrije			E	sakralni
2	ANĐRIJASAVCI	ROKOVCI	Rekovačke zidine		313 k.o. Rokovci	Z-1163	profani
3	ANĐRIJASAVCI	ROKOVCI	Kuća, S. Radica 75			E	etnološki
4	ANĐRIJASAVCI	Anđrijevci-Rokovci	Spom. Ploca palim borcima 1. ZP i na Mjestu uredu			E	memorijalni NOB
1	BARNA	BARNA	Zajna salka sv. Lovca, Ekshona	Bratje Radica 6	1 (0.408)	Z-1139	sakralni
2	BARNA	GREDA	Muševića			E	profani
3	BARNA	BARNA	Štambeur priremnica, H. Fretisa 1			E	profani
4	BARNA	BARNA	Štambeur priremnica, V. Nazora 13			E	profani
5	BARNA	BARNA	Štambeur priremnica, V. Nazora 18			E	profani
6	BARNA	BARNA	Štambeur priremnica, V. Nazora 145			E	profani
7	BARNA	BARNA	Štambeur priremnica, V. Nazora 177			E	profani
8	BARNA	BARNA	Urbanističko-uradni cjelina			E	etnološki
9	BARNA	BARNA	Štambeur priremnica, V. Nazora 171			E	profani
10	BARNA	BARNA	Štambeur priremnica, H. Radica			E	profani
11	BARNA	BARNA	Štambeur priremnica, H. Radica			E	profani

IV. Izmjene i dopune Prostornog plana Vukovarsko-srijemske županije - Obvezni prilozi

Redni broj	Opis objekta	Mjesta	Naziv spomenika	Adresa	Karataška zemlja KO	Br. vatrozastitne datuma	VETA SVOJSTVENA
12	BAKINA GREDA	BAKINA GREDA	Stambena prizemnica, H. Starina 29			E	profani
13	BAKINA GREDA	BAKINA GREDA	Stambena prizemnica, V. Starina 11			E	profani
14	BAKINA GREDA	BAKINA GREDA	Spomenik, Kraljica Tomislava – Starina 29			E	profani
15	BAKINA GREDA	BAKINA GREDA	Stambena prizemnica, V. Starina 29			E	profani
16	BAKINA GREDA	BAKINA GREDA	Stambena prizemnica, V. Starina 87			E	profani
17	BAKINA GREDA	BAKINA GREDA	Stambena prizemnica, V. Starina 19			E	profani
18	BAKINA GREDA	BAKINA GREDA	Stambena prizemnica, V. Starina 79			E	profani
19	BAKINA GREDA	BAKINA GREDA	Stambena prizemnica, V. Starina 167			E	profani
20	BAKINA GREDA	BAKINA GREDA	Stambena prizemnica, V. Starina 201, 203			E	profani
21	BAKINA GREDA	BAKINA GREDA	Stara škola, V. Starina			E	profani
22	BAKINA GREDA	BAKINA GREDA	Stambena prizemnica, V. Starina 137			E	profani
23	BAKINA GREDA	BAKINA GREDA	Stambena prizemnica, V. Starina 265, 265, 267			E	profani
24	BAKINA GREDA	BAKINA GREDA	Kapela u ulici V. Starina			E	sakralni
25	BAKINA GREDA	BAKINA GREDA	Četvrtina, V. Starina 238		V. Starina 238	346, 349	profani
26	BAKINA GREDA	BAKINA GREDA	Stambena prizemnica, B. Rašić Starina 123			E	profani
27	BAKINA GREDA	BAKINA GREDA	Stambena prizemnica, M. Stujanović 116			E	profani

Redni broj	Opis objekta	Mjesta	Naziv spomenika	Adresa	Karataška zemlja KO	Br. vatrozastitne datuma	VETA SVOJSTVENA
28	BAKINA GREDA	BAKINA GREDA	Stambena prizemnica, H. Starina 29			E	profani
29	BAKINA GREDA	BAKINA GREDA	Kapela, poklonac voj. Hranove			E	sakralni
30	BAKINA GREDA	BAKINA GREDA	Kapela, P. Rašić			E	sakralni
31	BAKINA GREDA	BAKINA GREDA	Kapela, župne gospe			E	sakralni
32	BAKINA GREDA	BAKINA GREDA	Stambo-popol. Prizemnica, M. Stujanović 6			E	profani
33	BAKINA GREDA	BAKINA GREDA	Stambena prizemnica, M. Stujanović 70			E	profani
34	BAKINA GREDA	BAKINA GREDA	Stambena prizemnica, Stosmarčeva 54			E	profani
35	BAKINA GREDA	BAKINA GREDA	Poklonac, M. Gupac			E	sakralni
36	BAKINA GREDA	BAKINA GREDA	Stambena prizemnica, Stosmarčeva 25			E	profani
37	BAKINA GREDA	BAKINA GREDA	Stambena prizemnica, M. Stujanović 44			E	profani
38	BAKINA GREDA	BAKINA GREDA	Stambena prizemnica, M. Stujanović 60			E	profani
39	BAKINA GREDA	BAKINA GREDA	Poklonac, Stosmarčeva			E	sakralni
40	BAKINA GREDA	BAKINA GREDA	Spom. Pl. Povocanac boračka sela, Dragučica župni i Štarije. Vidna povoda 20. lj.			E	memorijalni NOB
41	BAKINA GREDA	BAKINA GREDA	Spomenik, Palmir komandant AVNOJ-a, u ulici Starije, ul. partizane Jorgić Mladari			E	memorijalni NOB

Redni broj	Opis objekta	Mjesta	Naziv spomenika	Adresa	Karataška zemlja KO	Br. vatrozastitne datuma	VETA SVOJSTVENA
42	BAKINA GREDA	BAKINA GREDA	Spom. Pl. Na kraljevo je. oml. NOB/HA, Grede 4, 2. 1945.g.			E	memorijalni NOB
43	BAKINA GREDA	BAKINA GREDA	Spom. Pl. Na kraljevo je. ubijen 8.2.45. bora. Knežević M.			E	memorijalni NOB
44	BAKINA GREDA	BAKINA GREDA	Skup. Gocho. Polih boraca			E	memorijalni NOB
45	BAKINA GREDA	BAKINA GREDA	Spomenik palim borcima i ŽTP			E	memorijalni NOB
46	BAKINA GREDA	BAKINA GREDA	Spomenik palim borcima (Čukadež)			E	memorijalni NOB
47	BAKINA GREDA	BAKINA GREDA	Spom. Gerb. Jovi Kujinović i gradonj. SSK-a (šuma „Gajni vir“)			E	memorijalni NOB
48	BAKINA GREDA	BAKINA GREDA	Spomenik palim borcima i žrtvama boraca (šuma „Gajni vir“)			E	memorijalni NOB
49	BAKINA GREDA	BAKINA GREDA	Tradijska kuća, M. Stujanović 170		112/1	E	etnološki
50	BAKINA GREDA	BAKINA GREDA	Stambena prizemnica, M. Stujanović 212			E	etnološki
		Općina Bogdanovci					
1	BOGDANOVCI	BOGDANOVCI	Čika sv. Križa			E	sakralni
9	BOGDANOVCI	PETROVCI	Pravoslavna crkva Vaznesenja Gospe			E	sakralni
20	BOGDANOVCI	SVINJARI	Pravoslavna crkva			E	sakralni
21	BOGDANOVCI	SVINJARI	Pravoslavna crkva			E	sakralni
22	BOGDANOVCI	SVINJARI	Kuća s rojstvom Prizemna kuća			E	etnološki

Redni broj	Opis objekta	Mjesta	Naziv spomenika	Adresa	Karataška zemlja KO	Br. vatrozastitne datuma	VETA SVOJSTVENA
1	BOGRAVO	Općina Borovo	Povijesna crkva Anđelkana Štafarić			Z-1141	sakralni
6	BOGRAVO	Općina Bosiljaci					
8	BOŠNJACI	BOŠNJACI	Župna crkva sv. Marina			Z-1142	sakralni
14	BOŠNJACI	BOŠNJACI	Kobani, Stosmarčeva 31			E	etnološki
15	BOŠNJACI	BOŠNJACI	Otkroženje 10			E	memorijalni NOB
1	ČERVA	Općina Černa	Čika sv. Anđelkana, Koloborska 1			Z-1143	sakralni
2	ČERVA	ČERVA	Župna crkva (zgrada) od E. Vidman 2			659/2	profani
5	ČERVA	ČERVA	Spomenik palim borcima i žrtvama boraca (šuma „Gajni vir“)			E	memorijalni NOB
6	ČERVA	ČERVA	Spom. Pl. Pal. Bor. NOR-a Černe i Štikovca			E	memorijalni NOB
7	ČERVA	ČERVA	Spom. Palim borcima i žrtvama boraca (šuma „Gajni vir“)			E	memorijalni NOB
8	ČERVA	ČERVA	Spom. Pl. Čika sv. Anđelkana			E	memorijalni NOB
9	ČERVA	ŠIKOVCI	Čika sv. Anđelkana			E	sakralni
11	ČERVA	ŠIKOVCI	Spomenik palim borcima i žrtvama boraca (šuma „Gajni vir“)			R-216	memorijalni NOB

IV. Izmjene i dopune Prostornog plana Vukovarsko-srijemske županije - Obvezni prilozi

Redni broj	Općina/grad	Mjesto	Stari spomenik	Adresa	Karataška sentica KS	Br. vanev. registar, datum	VRTA SPOMENIKA
12	ČERNA	SIŠKOVIĆI	Spomenik ploča na osnovnoj školi	Spomenik ploča na osnovnoj školi		E	memorijalni NOB
13	ČERNA	SIŠKOVIĆI	Spomenik strjeljanim antifašistima	Spomenik strjeljanim antifašistima		E	memorijalni NOB
1	DRENOVCI	OPĆINA DRENOVCI	Zajupa crkva sv. Mihovila	Bazilika broj 6	713	Z-1145	sakralni
3	DRENOVCI	DRENOVCI	Spomenik palim borcima u centru sela	Spomenik palim borcima u centru sela		E	memorijalni NOB
4	DRENOVCI	PARČI	Crkva sv. Juraja	Crkva sv. Juraja		E	sakralni
5	DRENOVCI	PARČI	Spomenik palim borcima u centru sela	Spomenik palim borcima u centru sela		E	memorijalni NOB
6	DRENOVCI	PARČI	Spomenik palim borcima u centru sela	Spomenik palim borcima u centru sela		E	memorijalni NOB
7	DRENOVCI	POS. PODGAJCI	Spomenik palim borcima u centru sela	Spomenik palim borcima u centru sela		E	sakralni
9	DRENOVCI	POS. PODGAJCI	Spomenik palim borcima u centru sela	Spomenik palim borcima u centru sela		E	memorijalni NOB
10	DRENOVCI	RAČUNOVIĆI	Crkva Rodoljubi sv. Ivana	Bazilika broj 2	423	Z-1162	sakralni
14	DRENOVCI	RAČUNOVIĆI	Spomenik palim borcima u centru sela	Spomenik palim borcima u centru sela		E	memorijalni NOB
15	DRENOVCI	RAJEVO SELO	Crkva sv. Ijke Pavla	Crkva sv. Ijke Pavla	1311	P-4765	sakralni
16	DRENOVCI	RAJEVO SELO	Pravoslavna crkva sv. Petara	Pravoslavna crkva sv. Petara		E	sakralni
18	DRENOVCI	RAJEVO SELO	Spomenik palim borcima u centru sela	Spomenik palim borcima u centru sela		E	memorijalni NOB
19	DRENOVCI	DRENOVCI	Pravoslavna crkva sv. Petara	Pravoslavna crkva sv. Petara	543	P-3395	etnološki
		Općina Gradisce					

Redni broj	Općina/grad	Mjesto	Stari spomenik	Adresa	Karataška sentica KS	Br. vanev. registar, datum	VRTA SPOMENIKA
1	GRADISTE	GRADISTE	Zajupa crkva sv. Franje Avdić	Bazilika broj 7	853	E	sakralni
2	GRADISTE	GRADISTE	Spomenik bitci Zupana i J. Lovrečića	Spomenik bitci Zupana i J. Lovrečića		E	profani
3	GRADISTE	GRADISTE	Tradicionalna kuća	Tradicionalna kuća	536	E	etnološki
4	GRADISTE	GRADISTE	Kuća, Ulica T. Ribara 194	Kuća, Ulica T. Ribara 194	210	E	etnološki
5	GRADISTE	GRADISTE	Spomenik palim borcima u centru sela	Spomenik palim borcima u centru sela		E	memorijalni NOB
6	GRADISTE	GRADISTE	Pravoslavna crkva sv. Petara	Pravoslavna crkva sv. Petara	2065	K-412	memorijalni NOB
10	GRADISTE	GRADISTE	Spomenik palim borcima u centru sela	Spomenik palim borcima u centru sela	2729	Z-4711	etnološki
		Općina Ginja					
1	GINJA	GINJA	Crkva sv. Ilije	Crkva sv. Ilije	657	E-4911	sakralni
2	GINJA	GINJA	Spomenik palim borcima u centru sela	Spomenik palim borcima u centru sela	1038	E	memorijalni NOB
4	GINJA	GINJA	Spomenik palim borcima u centru sela	Spomenik palim borcima u centru sela	10011	K-390	memorijalni NOB
5	GINJA	GINJA	Spomenik palim borcima u centru sela	Spomenik palim borcima u centru sela	297	K-525	memorijalni NOB
6	GINJA	GINJA	Spomenik palim borcima u centru sela	Spomenik palim borcima u centru sela		E	memorijalni NOB
7	GINJA	GINJA	Spomenik palim borcima u centru sela	Spomenik palim borcima u centru sela		E	memorijalni NOB
		Općina Frankovo					

Redni broj	Općina/grad	Mjesto	Stari spomenik	Adresa	Karataška sentica KS	Br. vanev. registar, datum	VRTA SPOMENIKA
1	IVANKOVO	IVANKOVO	Zajupa crkva sv. Petra	Zajupa crkva sv. Petra	65 k.o.	Z-1152	sakralni
3	IVANKOVO	IVANKOVO	Zajupa crkva sv. Petra	Zajupa crkva sv. Petra	65 k.o.	Z-1152	sakralni
6	IVANKOVO	PREKOVIĆI	Spomenik palim borcima u centru sela	Spomenik palim borcima u centru sela	659	P-4	sakralni
10	IVANKOVO	PREKOVIĆI	Spomenik palim borcima u centru sela	Spomenik palim borcima u centru sela		E	etnološki
11	IVANKOVO	PREKOVIĆI	Spomenik palim borcima u centru sela	Spomenik palim borcima u centru sela		E	etnološki
12	IVANKOVO	PREKOVIĆI	Spomenik palim borcima u centru sela	Spomenik palim borcima u centru sela		E	etnološki
14	IVANKOVO	PREKOVIĆI	Spomenik palim borcima u centru sela	Spomenik palim borcima u centru sela	468	K-342	memorijalni NOB
15	IVANKOVO	PREKOVIĆI	Spomenik palim borcima u centru sela	Spomenik palim borcima u centru sela		E	memorijalni NOB
16	IVANKOVO	PREKOVIĆI	Spomenik palim borcima u centru sela	Spomenik palim borcima u centru sela	530/2, 531	P-4452	memorijalni NOB
17	IVANKOVO	RETKOVIĆI	Spomenik palim borcima u centru sela	Spomenik palim borcima u centru sela		E	etnološki
19	IVANKOVO	RETKOVIĆI	Spomenik palim borcima u centru sela	Spomenik palim borcima u centru sela		E	memorijalni NOB
20	IVANKOVO	RETKOVIĆI	Spomenik palim borcima u centru sela	Spomenik palim borcima u centru sela		E	memorijalni NOB
21	IVANKOVO	RETKOVIĆI	Spomenik palim borcima u centru sela	Spomenik palim borcima u centru sela		E	memorijalni NOB
25	IVANKOVO	IVANKOVO	Spomenik palim borcima u centru sela	Spomenik palim borcima u centru sela	775/1	E	profani
		Općina Jarmina					
1	JARMINA	JARMINA	Zajupa crkva sv. Vrhoslava	Zajupa crkva sv. Vrhoslava	1244	E	sakralni
2	JARMINA	JARMINA	Spomenik palim borcima u centru sela	Spomenik palim borcima u centru sela		E	etnološki
3	JARMINA	JARMINA	Spomenik palim borcima u centru sela	Spomenik palim borcima u centru sela		E	etnološki
4	JARMINA	JARMINA	Spomenik palim borcima u centru sela	Spomenik palim borcima u centru sela		E	etnološki
5	JARMINA	JARMINA	Spomenik palim borcima u centru sela	Spomenik palim borcima u centru sela		E	etnološki

Redni broj	Općina/grad	Mjesto	Stari spomenik	Adresa	Karataška sentica KS	Br. vanev. registar, datum	VRTA SPOMENIKA
7	JARMINA	JARMINA	Kuća, Ulica Braće Radčić 18	Kuća, Ulica Braće Radčić 18		E	etnološki
8	JARMINA	JARMINA	Kuća, Ulica Braće Radčić 30	Kuća, Ulica Braće Radčić 30		E	etnološki
9	JARMINA	JARMINA	Kuća, Ulica Braće Radčić 31	Kuća, Ulica Braće Radčić 31		E	etnološki
10	JARMINA	JARMINA	Kuća, Ulica Braće Radčić 38	Kuća, Ulica Braće Radčić 38		E	etnološki
11	JARMINA	JARMINA	Kuća, Ulica Braće Radčić 41	Kuća, Ulica Braće Radčić 41		E	etnološki
12	JARMINA	JARMINA	Kuća, Ulica Braće Radčić 42	Kuća, Ulica Braće Radčić 42		E	etnološki
13	JARMINA	JARMINA	Kuća, Ulica Braće Radčić 42	Kuća, Ulica Braće Radčić 42		E	etnološki
14	JARMINA	JARMINA	Kuća, Ulica Braće Radčić 10	Kuća, Ulica Braće Radčić 10		E	etnološki
15	JARMINA	JARMINA	Kuća, Ulica Braće Radčić 12	Kuća, Ulica Braće Radčić 12		E	etnološki
16	JARMINA	JARMINA	Kuća, Ulica Braće Radčić 29	Kuća, Ulica Braće Radčić 29		E	etnološki
18	JARMINA	JARMINA	Kuća, Ulica Braće Radčić 39	Kuća, Ulica Braće Radčić 39		E	etnološki
19	JARMINA	JARMINA	Kuća, Ulica Braće Radčić 62	Kuća, Ulica Braće Radčić 62		E	etnološki
20	JARMINA	JARMINA	Kuća, Ulica Braće Radčić 92	Kuća, Ulica Braće Radčić 92		E	etnološki
		Općina Lovas					
1	LOVAS	LOVAS	Crkva sv. Mihovila	Crkva sv. Mihovila	1580	Z-2176	sakralni
2	LOVAS	LOVAS	Spomenik palim borcima u centru sela	Spomenik palim borcima u centru sela		E	etnološki
3	LOVAS	OPĆINA LOVAS	Spomenik palim borcima u centru sela	Spomenik palim borcima u centru sela	255	Z-1160	sakralni
10	LOVAS	LOVAS	Spomenik palim borcima u centru sela	Spomenik palim borcima u centru sela	no	E	memorijalni NOB
11	LOVAS	LOVAS	Spomenik palim borcima u centru sela	Spomenik palim borcima u centru sela		E	memorijalni NOB
12	LOVAS	LOVAS	Spomenik palim borcima u centru sela	Spomenik palim borcima u centru sela		E	memorijalni NOB
		Općina Markušica					

IV. Izmjene i dopune Prostornog plana Vukovarsko-srijemske županije - Obvezni prilozi

Redni broj	Izopisni znak	Mjesta	Naziv spomenika	Adresa	Karantanska lentula KSJ	Broj vektorne datoteke	VRSTA SPOMENIKA
1	MARKUSICA	GAJBOŠ	Parolijska crkva Rodoljajevska	Ulica Rodoljajevska, Matije Ljubanka 18	110	E	sakralni
5	MARKUSICA	OSTROVO	Trgovišna crkva Sv. Krištofa	Križevačka 30	120	Z-1155	stariji
13	MARKUSICA	OSTROVO	Crkva sv. Đakva	Ulica Dječevska	120	Z-1155	sakralni
17	MARKUSICA	MARKUSICA	Spom. palin borcima LZFT	Spom. palin borcima LZFT na OS		E	memorijalni NOB
19	MARKUSICA	MARKUSICA	Spom. Carinje Evgeniji na	Spom. Carinje Evgeniji na		E	memorijalni NOB
20	MARKUSICA	MARKUSICA	Spom. borcima sa spom. Pl. Koni	Spom. borcima sa spom. Pl. Koni		E	memorijalni NOB
21	MARKUSICA	MARKUSICA	Spom. pogin. avijatic. u bitzini sela	Spom. pogin. avijatic. u bitzini sela		E	memorijalni NOB
22	MARKUSICA	OSTROVO	Spom. ploca SKOJ-evcima; U.L.V. Srezn	Spom. ploca SKOJ-evcima; U.L.V. Srezn		E	memorijalni NOB
23	MARKUSICA	OSTROVO	Spom. palin borcima LZFT u centru	Spom. palin borcima LZFT u centru		E	memorijalni NOB
24	MARKUSICA	GAJBOŠ	Spom. pl. palin borcima LZFT na OS	Spom. pl. palin borcima LZFT na OS		E	memorijalni NOB
25	MARKUSICA	GAJBOŠ	Spom. ploca Stjepanu Palicov, U.L.N.A. 4	Spom. ploca Stjepanu Palicov, U.L.N.A. 4		E	memorijalni NOB
26	MARKUSICA	GAJBOŠ	Spom. ploca Peru Bosenjaku, B.Kidriča 42	Spom. ploca Peru Bosenjaku, B.Kidriča 42		E	memorijalni NOB
27	MARKUSICA	GAJBOŠ				E	memorijalni NOB
1	NEGOŠLAVCI	Opatina Općina Noveševci	Parolijska crkva Utopinja Bugarolice		885 ko. Vengedavci	Z-1156	sakralni

Redni broj	Izopisni znak	Mjesta	Naziv spomenika	Adresa	Karantanska lentula KSJ	Broj vektorne datoteke	VRSTA SPOMENIKA
5	NEGOŠLAVCI	NEGOŠLAVCI	Dvije stolice grobnice 40-ovci	Parolijska crkva, gradnja 1910.		R-551	memorijalni NOB
6	NEGOŠLAVCI	NEGOŠLAVCI	Spom. ploca palin borcima LZFT u centru	Spom. ploca palin borcima LZFT u centru		E	memorijalni NOB
7	NEGOŠLAVCI	NEGOŠLAVCI	Spom. ploca grobnica 7-ovci srijednjih boraca u Dudiču, crkva Utopinja Bugarolice	Sp. ploca D. Utopinja, Dvaulveni dim		E	memorijalni NOB
8	NEGOŠLAVCI	NEGOŠLAVCI	Sp. ploca D. Utopinja, Dvaulveni dim	Sp. ploca D. Utopinja, Dvaulveni dim		E	memorijalni NOB
1	NIJEMCI	Opatina Nijemci	Filijalna crkva sv. Ilje Protoka	Kraljica Tomislava 244, k.o. Ajpacce		E	sakralni
2	NIJEMCI	NIJEMCI	Ruralna spjelna sala	Ruralna spjelna sala		E	ruralna spjelna
3	NIJEMCI	NIJEMCI	Ruralna spjelna sala	Ruralna spjelna sala		E	ruralna spjelna
4	NIJEMCI	NIJEMCI	Crkva sv. Ivana Krstitelja	Crkva sv. Ivana Krstitelja		Z-1155	sakralni
6	NIJEMCI	NIJEMCI	Spom. ploca palin borcima LZFT	Spom. ploca palin borcima LZFT		Z-1155	sakralni
8	NIJEMCI	NIJEMCI	Spom. ploca palin borcima LZFT	Spom. ploca palin borcima LZFT		Z-1155	sakralni
9	NIJEMCI	NIJEMCI	Spom. ploca palin borcima LZFT	Spom. ploca palin borcima LZFT		Z-1155	sakralni
11	NIJEMCI	NIJEMCI	Spom. ploca palin borcima LZFT	Spom. ploca palin borcima LZFT		Z-1157	sakralni
12	NIJEMCI	NIJEMCI	Spom. ploca palin borcima LZFT	Spom. ploca palin borcima LZFT		Z-1157	sakralni
15	NIJEMCI	NIJEMCI	Spom. ploca palin borcima LZFT	Spom. ploca palin borcima LZFT		Z-1157	sakralni
16	NIJEMCI	NIJEMCI	Spom. ploca palin borcima LZFT	Spom. ploca palin borcima LZFT		Z-1157	sakralni
18	NIJEMCI	NIJEMCI	Spom. ploca palin borcima LZFT	Spom. ploca palin borcima LZFT		Z-1157	sakralni
20	NIJEMCI	NIJEMCI	Spom. ploca palin borcima LZFT	Spom. ploca palin borcima LZFT		Z-1157	sakralni
26	NIJEMCI	NIJEMCI	Spom. ploca palin borcima LZFT	Spom. ploca palin borcima LZFT		Z-1157	sakralni

Redni broj	Izopisni znak	Mjesta	Naziv spomenika	Adresa	Karantanska lentula KSJ	Broj vektorne datoteke	VRSTA SPOMENIKA
27	NIJEMCI	NIJEMCI	Spom. palin borcima LZFT, Sela	Spom. palin borcima LZFT, Sela		E	memorijalni NOB
28	NIJEMCI	NIJEMCI	Spom. palin borcima LZFT, Sela	Spom. palin borcima LZFT, Sela		E	memorijalni NOB
29	NIJEMCI	NIJEMCI	Spom. palin borcima LZFT, Sela	Spom. palin borcima LZFT, Sela		E	memorijalni NOB
30	NIJEMCI	NIJEMCI	Spom. palin borcima LZFT, Sela	Spom. palin borcima LZFT, Sela		E	memorijalni NOB
33	NIJEMCI	NIJEMCI	Spom. palin borcima LZFT, Sela	Spom. palin borcima LZFT, Sela		E	memorijalni NOB
1	NIJEMCI	NIJEMCI	Spom. palin borcima LZFT, Sela	Spom. palin borcima LZFT, Sela		E	memorijalni NOB
5	NIJEMCI	NIJEMCI	Spom. palin borcima LZFT, Sela	Spom. palin borcima LZFT, Sela		E	memorijalni NOB
6	NIJEMCI	NIJEMCI	Spom. palin borcima LZFT, Sela	Spom. palin borcima LZFT, Sela		E	memorijalni NOB
7	NIJEMCI	NIJEMCI	Spom. palin borcima LZFT, Sela	Spom. palin borcima LZFT, Sela		E	memorijalni NOB
8	NIJEMCI	NIJEMCI	Spom. palin borcima LZFT, Sela	Spom. palin borcima LZFT, Sela		E	memorijalni NOB
11	NIJEMCI	NIJEMCI	Spom. palin borcima LZFT, Sela	Spom. palin borcima LZFT, Sela		E	memorijalni NOB
12	NIJEMCI	NIJEMCI	Spom. palin borcima LZFT, Sela	Spom. palin borcima LZFT, Sela		E	memorijalni NOB
13	NIJEMCI	NIJEMCI	Spom. palin borcima LZFT, Sela	Spom. palin borcima LZFT, Sela		E	memorijalni NOB
1	PRIVLAKA	PRIVLAKA	Spom. ploca palin borcima LZFT u centru	Spom. ploca palin borcima LZFT u centru		E	memorijalni NOB
2	PRIVLAKA	PRIVLAKA	Spom. ploca palin borcima LZFT u centru	Spom. ploca palin borcima LZFT u centru		E	memorijalni NOB
4	PRIVLAKA	PRIVLAKA	Spom. ploca palin borcima LZFT u centru	Spom. ploca palin borcima LZFT u centru		E	memorijalni NOB

Redni broj	Izopisni znak	Mjesta	Naziv spomenika	Adresa	Karantanska lentula KSJ	Broj vektorne datoteke	VRSTA SPOMENIKA
5	PRIVLAKA	PRIVLAKA	Spom. ploca palin borcima LZFT u centru	Spom. ploca palin borcima LZFT u centru		E	memorijalni NOB
6	PRIVLAKA	PRIVLAKA	Spom. ploca palin borcima LZFT u centru	Spom. ploca palin borcima LZFT u centru		E	memorijalni NOB
7	PRIVLAKA	PRIVLAKA	Spom. ploca palin borcima LZFT u centru	Spom. ploca palin borcima LZFT u centru		E	memorijalni NOB
8	PRIVLAKA	PRIVLAKA	Spom. ploca palin borcima LZFT u centru	Spom. ploca palin borcima LZFT u centru		E	memorijalni NOB
9	PRIVLAKA	PRIVLAKA	Spom. ploca palin borcima LZFT u centru	Spom. ploca palin borcima LZFT u centru		E	memorijalni NOB
10	PRIVLAKA	PRIVLAKA	Spom. ploca palin borcima LZFT u centru	Spom. ploca palin borcima LZFT u centru		E	memorijalni NOB
11	PRIVLAKA	PRIVLAKA	Spom. ploca palin borcima LZFT u centru	Spom. ploca palin borcima LZFT u centru		E	memorijalni NOB
12	PRIVLAKA	PRIVLAKA	Spom. ploca palin borcima LZFT u centru	Spom. ploca palin borcima LZFT u centru		E	memorijalni NOB
13	PRIVLAKA	PRIVLAKA	Spom. ploca palin borcima LZFT u centru	Spom. ploca palin borcima LZFT u centru		E	memorijalni NOB
14	PRIVLAKA	PRIVLAKA	Spom. ploca palin borcima LZFT u centru	Spom. ploca palin borcima LZFT u centru		E	memorijalni NOB
15	PRIVLAKA	PRIVLAKA	Spom. ploca palin borcima LZFT u centru	Spom. ploca palin borcima LZFT u centru		E	memorijalni NOB
17	PRIVLAKA	PRIVLAKA	Spom. ploca palin borcima LZFT u centru	Spom. ploca palin borcima LZFT u centru		E	memorijalni NOB
18	PRIVLAKA	PRIVLAKA	Spom. ploca palin borcima LZFT u centru	Spom. ploca palin borcima LZFT u centru		E	memorijalni NOB
19	PRIVLAKA	PRIVLAKA	Spom. ploca palin borcima LZFT u centru	Spom. ploca palin borcima LZFT u centru		E	memorijalni NOB
20	PRIVLAKA	PRIVLAKA	Spom. ploca palin borcima LZFT u centru	Spom. ploca palin borcima LZFT u centru		E	memorijalni NOB
21	PRIVLAKA	PRIVLAKA	Spom. ploca palin borcima LZFT u centru	Spom. ploca palin borcima LZFT u centru		E	memorijalni NOB
22	PRIVLAKA	PRIVLAKA	Spom. ploca palin borcima LZFT u centru	Spom. ploca palin borcima LZFT u centru		E	memorijalni NOB
23	PRIVLAKA	PRIVLAKA	Spom. ploca palin borcima LZFT u centru	Spom. ploca palin borcima LZFT u centru		E	memorijalni NOB
24	PRIVLAKA	PRIVLAKA	Spom. ploca palin borcima LZFT u centru	Spom. ploca palin borcima LZFT u centru		E	memorijalni NOB

IV. Izmjene i dopune Prostornog plana Vukovarsko-srijemske županije - Obvezni prilozi

Redni broj	Općina/grad	Mjesto	Stari spomenik	Adresa	Karantanska sentina KO	Br. vanev. registar-datum	VRTA SPOMENIKA
25	PRIVLAKA	PRIVLAKA	Kuća, Ul. bana Sokčevića 89	Ul. bana Sokčevića 89		E	etnološki
26	PRIVLAKA	PRIVLAKA	Kuća, Ul. bana Sokčevića 101	Kuća, Ul. bana Sokčevića 101		E	etnološki
27	PRIVLAKA	PRIVLAKA	Kuća, Ul. bana Sokčevića 107	Ul. bana Sokčevića 107		E	etnološki
28	PRIVLAKA	PRIVLAKA	Kuća, Ul. bana Sokčevića 115	Sokčevića 107		E	etnološki
29	PRIVLAKA	PRIVLAKA	Kuća, Ul. bana Sokčevića 120	Sokčevića 115		E	etnološki
30	PRIVLAKA	PRIVLAKA	Kuća, Ul. bana Sokčevića 131	Sokčevića 122b		E	etnološki
31	PRIVLAKA	PRIVLAKA	Kuća, Ul. bana Sokčevića 139	Sokčevića 131		E	etnološki
32	PRIVLAKA	PRIVLAKA	Publika, Ul. bana Sokčevića 93	Sokčevića 139		E	etnološki
33	PRIVLAKA	PRIVLAKA	Kuća, Ul. Falkovec 14	Sokčevića 93		E	etnološki
34	PRIVLAKA	PRIVLAKA	Kuća, Ul. Falkovec 28	Ul. Falkovec 14		E	etnološki
35	PRIVLAKA	PRIVLAKA	Kuća, Ul. Falkovec 76	Ul. Falkovec 28		E	etnološki
36	PRIVLAKA	PRIVLAKA	Kuća, Ul. Falkovec 93	Ul. Falkovec 76		E	etnološki
37	PRIVLAKA	PRIVLAKA	Kuća, Ul. Falkovec 97	Ul. Falkovec 93		E	etnološki
38	PRIVLAKA	PRIVLAKA	Kuća, Ul. Falkovec 97	Ul. Falkovec 97		E	etnološki
39	PRIVLAKA	PRIVLAKA	Kuća, Ul. Falkovec 99	Ul. Falkovec 97		E	etnološki
40	PRIVLAKA	PRIVLAKA	Kuća, Ul. Falkovec 101	Ul. Falkovec 99		E	etnološki
41	PRIVLAKA	PRIVLAKA	Kuća, Ul. Falkovec 106	Ul. Falkovec 101		E	etnološki
42	PRIVLAKA	PRIVLAKA	Kuća, Ul. Falkovec 107	Ul. Falkovec 106		E	etnološki
43	PRIVLAKA	PRIVLAKA	Kuća, Ul. Falkovec 118	Ul. Falkovec 107		E	etnološki
1.	S. JANKOVCI	Općina Starj					
2.	S. JANKOVCI	N. JANKOVCI	Epitafna crkva Sv.ih Stjep. i Praxoslava crkva sv. Ijge			E	sakralni
	S. JANKOVCI	N. JANKOVCI				E	sakralni

Redni broj	Općina/grad	Mjesto	Stari spomenik	Adresa	Karantanska sentina KO	Br. vanev. registar-datum	VRTA SPOMENIKA
5	S. JANKOVCI	ORULJK	Pravoslavna crkva sv. Apostola	P. I. Ildmana		E	sakralni
6	S. JANKOVCI	ORULJK	PKU Ildmana crkva			E	sakralni
14	S. JANKOVCI	ORULJK	Spomenik općinama iz 1. svjetskog rata	Dr. F. Ludmana bb		Z-5783	profani
15	S. JANKOVCI	S. JANKOVCI	Župna crkva Uznesenja BDM	Bana Jelčica 2		Z-1167	sakralni
22	S. JANKOVCI	S. JANKOVCI	Tradijska okućina, Ul. bana Jelčica 33	Ul. bana Jelčica 33		Z-5893	etnološki
25	S. JANKOVCI	SLAKOVCI	Župna crkva sv. Ana, Pradoljska 150	Pradoljska 150			sakralni
25	S. JANKOVCI	SLAKOVCI	Tradijska kuća,	Pradoljska 150			etnološki
26	S. JANKOVCI	STAKOVCI	Tradijska kuća,	P. Pradoljska 66			etnološki
27	S. JANKOVCI	SLAKOVCI	Tradijska kuća, Ul. bana Jelčica 859	P. Pradoljska 134			etnološki
31	S. JANKOVCI	SLAKOVCI	Zgrada, P. Pradoljska 161	Tradijska kuća, Ul. bana Jelčica 859			etnološki
32	S. JANKOVCI	SLAKOVCI	Čakra beduga Bogurodice LAZI	Čakra beduga Bogurodice LAZI		567/1	etnološki
	S. JANKOVCI	SKRŠANSKI LAZI	Spomen kosturnici i spomen dom	svetlšte naselje		571	memorijalni NOB
1	S. MRKANOVCI	N. MRKANOVCI	Čaha sv. Bartola	Mjerno groblje		633	sakralni
2	S. MRKANOVCI	S. MRKANOVCI	Vojni kapljak objekt				profani
4	S. MRKANOVCI	S. MRKANOVCI	Spom. kosturnica 175 palih boraca 1A				memorijalni NOB
6	S. MRKANOVCI	S. MRKANOVCI	Spom. ploča borcima i ŽTT na OS "M. Galieg"				memorijalni NOB

Redni broj	Općina/grad	Mjesto	Stari spomenik	Adresa	Karantanska sentina KO	Br. vanev. registar-datum	VRTA SPOMENIKA
7	S. MRKANOVCI	S. MRKANOVCI	Zgrada Zdravice obitelji Križanović, ul. b. br. 1209, k.o. S. Miklavci	V. Mazona 123		Z-6085	profani
9	VOJNICI	VOJNICI	Kuća iz glavne seske cestu				etnološki
10	VOJNICI	VOJNICI	Spom. palim borcima i ŽTT na zgrad. Obitavne Kote				memorijalni NOB
1	SITJAR	Općina Starj	Župa crkva sv. Markša apostola i evandeliste	J. J. Strossmayerova 60		Z-4712	sakralni
4	SITJAR	SITJAR	Tradijska okućina, Savska 59	Savska 59			etnološki
5	SITJAR	SITJAR	Spom. ploča an. zgrad. Vjeronog 44	Savska 44			etnološki
6	SITJAR	SITJAR	Spom. palim borcima i ŽTT u centru mjesta				memorijalni NOB
8	SITJAR	SITJAR	Tradijska okućina u Strossmayerovoj 109	Strossmayerova 109			etnološki
9.	SITJAR	SITJAR	Kuća u uličnom nizu u Strossmayerovoj 96, 98, 100	Strossmayerova ul. 96, 98, 100			etnološki
1	TOMPOJEVCI	Općina Starj	Bunilna spijuna sela Kapela sv. Ane				etnološki
4	TOMPOJEVCI	BEBAK					sakralni
	TOMPOJEVCI	ČAKOVCI					sakralni

Redni broj	Općina/grad	Mjesto	Stari spomenik	Adresa	Karantanska sentina KO	Br. vanev. registar-datum	VRTA SPOMENIKA
5	TOMPOJEVCI	ČAKOVCI	Čika Vjeverduga Bogurodice	Ulica Petek		Z-1144	sakralni
7	TOMPOJEVCI	ČAKOVCI	Tradijska kuća, stambana prizmarna, K. Zvonimira 45	Sandara bb			etnološki
8	TOMPOJEVCI	ČAKOVCI	Zgrada, S. Petarja 72	K. Zvonimira 45			etnološki
10	TOMPOJEVCI	MIRTIŠEVCI	Grikovališka župna crkva	Zgrada, S. Petarja 72			etnološki
17	TOMPOJEVCI	TOMPOJEVCI	Župna crkva sv. Marije	Rečnja HDVI			sakralni
18	TOMPOJEVCI	TOMPOJEVCI	Spomenik an. grobi Filza,	Rečnja HDVI			sakralni
21.	TOMPOJEVCI	TOMPOJEVCI	Tradijska kuća i okućina,	šuma Jelaš		1126/3	profani
23	TOMPOJEVCI	BEBAK	Tradijska kuća u K. Zvonimira 9	K. Zvonimira 9			etnološki
24	TOMPOJEVCI	BEBAK	Tradijska kuća u ul. Čakovska 10	Čakovska 10		Z-3183	etnološki
25	TOMPOJEVCI	BEBAK	Tradijska kuća, Čakovska 16	Čakovska 10			etnološki
26	TOMPOJEVCI	BEBAK	Tradijska kuća, Oroliška 15	Tradijska kuća, Čakovska 16			etnološki
27	TOMPOJEVCI	BEBAK	Tradijska kuća, Oroliška 20	Tradijska kuća, Oroliška 15			etnološki
28	TOMPOJEVCI	BEBAK	Tradijska kuća, Oroliška 42	Čakovska 42			etnološki
29	TOMPOJEVCI	BEBAK	Tradijska kuća, Oroliška 49	Oroliška 49			etnološki
30	TOMPOJEVCI	BEBAK	Tradijska kuća, Sotniška 7	Sotniška 7			etnološki
31	TOMPOJEVCI	ČAKOVCI	Tradijska kuća, S. Petarja 1	Tradijska kuća, S. Petarja 7			etnološki
32	TOMPOJEVCI	ČAKOVCI	Tradijska kuća, S. Petarja 26	S. Petarja 36			etnološki
33	TOMPOJEVCI	ČAKOVCI	Tradijska kuća, S. Petarja 37	S. Petarja 37			etnološki

IV. Izmjene i dopune Prostornog plana Vukovarsko-srijemske županije - Obvezni prilozi

Redni broj	Općina/građani	Mjesto	Naziv spomenika	Adresa	Karataška zemlja/KO	Ile. vektor	VRSTA SPOMENIKA
34	TOURNOVCI	ČAKOVCI	Tranđiljeva kuća, S. Petarjević 62	S. Petarjević 62	410 KO, Čakovci	E	Stolovski
35	TOURNOVCI	ČAKOVCI	Tranđiljeva kuća, S. Petarjević 64			E	Stolovski
37	TOURNOVCI	BERAK	Stupni spomenik grobnica JA; Spomenik 40 patnih borcima JA u Štetiškog groblju	pravoslavno groblje	950	R-371	memorijalni NOB
38	TOURNOVCI	MIRKLIŠEVCI	Spomenik grobnice patnih boraca JA sa sv. imenom	mjestno groblje	795	R-480	memorijalni NOB
39	TOURNOVCI	ČAKOVCI	Zapadnjačka grobnica patnih boraca JA u centru	mjestno groblje		R-565	memorijalni NOB
40	TOURNOVCI	ČAKOVCI	Spomenik patnim borcima s različitih naseља u dvorištu Radomir Stanojevića			R-566	memorijalni NOB
41	TOURNOVCI	TOURNOVCI	Spomenik patnim borcima NOB-a na OS		180/2	E	memorijalni NOB
42	TOURNOVCI	TOURNOVCI	Spomenik grobnice 29 patnih boraca NOB-a na OS			E	memorijalni NOB
43	TOURNOVCI	MIRKLIŠEVCI	Spomenik patnim NOB-a u centru sela			E	memorijalni NOB
44	TOURNOVCI	BERAK	Spomenik patnim borcima i ŽTT u centru sela			E	memorijalni NOB
			Općina Turčin				
1	TOURNOVCI	AVTIN	Crkva sv. Antuna Padovanskog			E	sakralni
2	TOURNOVCI	KOROP	Čkva Radomirskih			E	sakralni
3	TOURNOVCI	KOROP	Kuća izaslan. I. L. Ribara 37			E	stolovski
4	TOURNOVCI	KOROP	Čardak, S. Petarjević 14			E	stolovski
5	TOURNOVCI	TOURNOVCI	Zapna crkva sv. Trojstva			E	sakralni

Redni broj	Općina/građani	Mjesto	Naziv spomenika	Adresa	Karataška zemlja/KO	Ile. vektor	VRSTA SPOMENIKA
8	TOURNOVCI	KOROP	Spomenik patnim borcima i žrtvama NOB-a			E	memorijalni NOB
9	TOURNOVCI	KOROP	Tranđiljeva kuća i vrtičkari	Ive Lole Ribara 26	191/1	E	Tranđiljeva
			Općina Tovarnik				
1	TOVARNIK	ILACA	Zapna crkva sv. Jakova	Sljepana Radica 7	1213	E	sakralni
2	TOVARNIK	ILACA	Barutna sjelma sela	Uč. Ivana Banika 5a	1569	E	Barutna sjelma
3	TOVARNIK	TOVARNIK	Zapna kuća A.G. Natus sit			E	profani
6	TOVARNIK	TOVARNIK	Kuća Lović	genaraja		E	sakralni
7	TOVARNIK	TOVARNIK	Crkva sv. Velikomosenika	Bana Jankovića 3	1544	E	sakralni
15	TOVARNIK	TOVARNIK	Čkva Uznesejke sv. Križa			E	sakralni
16	TOVARNIK	TOVARNIK	Kuća, Stokić 1			E	stolovski
17	TOVARNIK	TOVARNIK	Spomenik 300-let. 6			E	stolovski
18	TOVARNIK	TOVARNIK	Spomenik 300-let. 6, Matosa, Kolobreda 9	Bana Jankovića 9	1571/1	E	profani
20	TOVARNIK	TOVARNIK	Spomenik grobnica preko 80 patnih boraca JA sa Srijemskog fronta	u središtu naselja	1563/1	R-428	memorijalni NOB
21	TOVARNIK	IVANCI, kod Ilese	Lokacija umirenog sela i kosturnice	medialno naselje Ilesa	1994, 1995, R-300	R-300	memorijalni NOB
22	TOVARNIK	TOVARNIK	Zgrada bivše vojno-partizanske ambulante na Sremskom frontu	Kolobovska 44	1721	R-359	memorijalni NOB
23	TOVARNIK	TOVARNIK	Ambiar, K. Ileske 10	Nikele Ileske 10	1596	R-428	Stolovski
			Općina Trpinja				

Redni broj	Općina/građani	Mjesto	Naziv spomenika	Adresa	Karataška zemlja/KO	Ile. vektor	VRSTA SPOMENIKA
1	TRPINJA	BOBOTA	Tranđiljeva kuća sv. Petra i Pavla	Mirovićeva 8	208	Z-1140	sakralni
			Spomenik patnim borcima NOB-a	Parkovića ul.		R-537	memorijalni NOB
			Spomenik 40 patnih boraca NOB-a	Perić ulaz		R-538	memorijalni NOB
			Spomenik 40 patnih boraca NOB-a	Uznesejke		Z-1171	sakralni
7	TRPINJA	TRPINJA	Zapadnjačka crkva Vaznesenja	Uč. Velika 2	322 k.o.	E	sakralni
10	TRPINJA	TRPINJA	Čkva na ulazu 62			E	stolovski
11	TRPINJA	TRPINJA	Kuća, Čičak 31			E	stolovski
14	TRPINJA	VERA	Kuća, Uč. S. Stjepanovića 5			E	stolovski
15	TRPINJA	VERA	Kuća, Uč. S. Stjepanovića 10			E	stolovski
16	TRPINJA	VERA	Kuća, Uč. S. Stjepanovića 32			E	stolovski
17	TRPINJA	VERA	Kuća, Uč. S. Stjepanovića 84			E	stolovski
18	TRPINJA	VERA	Kuća, Uč. S. Stjepanovića 49			E	stolovski
19	TRPINJA	VERA	Kuća, Uč. S. Stjepanovića 27			E	stolovski
24	TRPINJA	BRESADIN	Kuća, Uč. S. Stjepanovića 28			E	stolovski
25	TRPINJA	BRESADIN	Kuća, V. Durdovića 62			E	stolovski
26	TRPINJA	BRESADIN	Kuća, V. Durdovića 84			E	stolovski
			Spomenik patnim borcima NOB-a u rodnoj kući			R-536	memorijalni NOB
			Općina Vrbanja				
1	VRBANJA	SOLJANI	Zapna kuća sv. Petarjevića	Bence Radica 2	465	Z-1164	sakralni
3	VRBANJA	SOLJANI	Spomenik patnim borcima i žrtvama NOB-a			E	memorijalni NOB
4	VRBANJA	STROŠINCI	Zapna crkva Pavao i Ivan			E	sakralni

Redni broj	Općina/građani	Mjesto	Naziv spomenika	Adresa	Karataška zemlja/KO	Ile. vektor	VRSTA SPOMENIKA
8	VRBANJA	STROŠINCI	Spomenik patnim borcima i žrtvama NOB-a			E	memorijalni NOB
9	VRBANJA	STROŠINCI	Spomenik patnim borcima i žrtvama NOB-a			E	memorijalni NOB
10	VRBANJA	VRBANJA	Zapna crkva Pavao i Ivan			E	sakralni
12	VRBANJA	VRBANJA	Spomenik patnim borcima i žrtvama NOB-a			E	memorijalni NOB
13	VRBANJA	VRBANJA	Spomenik patnim borcima NOB-a			R-226	memorijalni NOB
14	VRBANJA	VRBANJA	Spomenik patnim borcima NOB-a				memorijalni NOB


REPUBLIKA HRVATSKA
MINISTARSTVO ZAŠTITE OKOLIŠA
I PRIRODE
 10000 Zagreb, Radnička cesta 80
 Tel: 01 / 3717 111 fax: 01 / 4866 100

Uprava za zaštitu prirode
 Klasa: 612-07/15-57/245
 URBROJ: 517-07-2-2-15-6
 Zagreb, 1. prosinca 2015.

VUKOVARSKO-SRIJEMSKA
 ŽUPANIJA
 Zavod za prostorno uređenje Vukovarsko-srijemske županije
 32100 VINKOVCI
 Glagoljaška 27

PREDMET: IV. izmjene i dopune Prostornog plana Vukovarsko-srijemske županije
 - dostava stručne podloge

Veza vaša **KLASA: 350-02/15-01/11**
URBROJ: 2196/1-10-04-15-2

Sukladno vašem zahtjevu pod gornjom oznakom za dostavljanje detaljnijih podataka i kartografskih prikaza područja ekološke mreže, Ministarstvo zaštite okoliša i prirode, Uprava za zaštitu prirode zatražilo je od Hrvatske agencije za okoliš i prirodu izradu stručne podloge „Mjere zaštite prirode (prijedlozi zahtjeva zaštite prirode) za IV izmjene i dopune Prostornog plana Vukovarsko-srijemske županije“ koju vam ostavljamo u privitku.

Napominjemo da su svi podaci o ekološkoj mreži (tekstualni i vektorski) također dostupni i na internetskim stranicama informacijskog sustava zaštite prirode (<http://www.bioportal.hr/> i <http://www.bioportal.hr/gis/>).


 POŠTOSKI MINISTAR
 Miroslav Turzop

Privitak: Stručna podloga

Dostavlja se: 1. Naslovu
 2. U spis predmeta, ovdje

1/1

HRVATSKA AGENCIJA ZA OKOLIŠ I PRIRODU

Mjere zaštite prirode (prijedlozi zahtjeva zaštite prirode) za IV. izmjene i dopune Prostornog plana Vukovarsko-srijemske županije
 - stručna podloga -



HRVATSKA AGENCIJA ZA OKOLIŠ I PRIRODU

Mjere zaštite prirode (prijedlozi zahtjeva zaštite prirode) za IV. izmjene i dopune Prostornog plana Vukovarsko-srijemske županije
 - stručna podloga -

SADRŽAJ

1. UVOD	4
2. OBILJEŽJA PODRUČJA SA STANOVIŠTA ZAŠTITE PRIRODE	5
2.1. STROGO ZAŠTIĆENE I UGROŽENE VRSTE	5
2.2. EKOLOŠKI ZNAČAJNA PODRUČJA	27
2.3. ZAŠTIĆENA PODRUČJA	37
2.4. PODRUČJA EKOLOŠKE MREŽE RH (EU EKOLOŠKE MREŽE NATURA 2000)	40
3. IZVORI PODATAKA	44
4. PRILOZI	46

PRIVREMENA RAVNATELICA


 Milica Bjelić

Klasa: 612-07/15-32/115
 Urbroj: 366-07-9-15-2

Zagreb, studeni 2015.

1. UVOD

Temeljem zahtjeva Ministarstva zaštite okoliša i prirode (Uprave za zaštitu prirode) (KLASA: 612-07/15-57/245, URBR0: 517-07-2-2-15-4, od 12.11.2013., - zaprimljen 16.11.2015.), Hrvatska agencija za okoliš i prirodu izradila je stručnu podlogu (mjere zaštite prirode kao prijedlozi uvjeta zaštite prirode, pregled zaštićenih dijelova prirode, područja ekološke mreže RH (ekološke mreže Europske unije Natura 2000) i ostalih ekološki značajnih područja s pripadajućim kartografskim prikazima) u cilju utvrđivanja zahtjeva zaštite prirode za IV. Izmjene i dopune Prostornog plana uređenja Vukovarsko-srijemske županije.

Sukladno članku 21. stavku 2. Zakona o zaštiti prirode (Narodne novine br. 80/13), zahtjevi zaštite prirode obuhvaćaju sljedeće:

- uvjete zaštite prirode (koji su predloženi mjerama zaštite prirode iz stručne podloge za utvrđivanje zahtjeva zaštite prirode),
- pregled zaštićenih dijelova prirode, područja ekološke mreže i ekološki značajnih područja s pripadajućim kartografskim prikazima.

4

2. OBILJEŽJA PODRUČJA SA STANOVIŠTA ZAŠTITE PRIRODE

2.1. STROGO ZAŠTIĆENE I UGROŽENE VRSTE

Nacionalni propisi

Strogo zaštićenim vrstama se, sukladno članku 151. stavku 1. Zakona o zaštiti prirode (Narodne novine br. 80/13), proglašavaju zavičajne divlje vrste koje su ugrožene ili su usko rasprostranjene endemi ili divlje vrste za koje je takav način zaštite propisan propisima Europske unije kojima se uređuje očuvanje divljih biljnih i životinjskih vrsta ili međunarodnim ugovorima kojih je Republika Hrvatska stranka. Strogo zaštićene vrste u Hrvatskoj definirane su Pravilnikom o strogo zaštićenim vrstama (Narodne novine br. 144/13).

Prema članku 153. Zakona o zaštiti prirode (Narodne novine br. 80/13) zabranjeno je branje, rezanje, sječa, iskopavanje, sakupljanje ili uništavanje strogo zaštićenih biljaka, gljiva, lišajeva i algi, te njihovo držanje, prijevoz, prodaja i razmjena. Sve razvojne oblike strogo zaštićenih životinja zabranjeno je: namjerno hvatati ili ubijati; namjerno uništavati, oštećivati, uništavati ili uklanjati njihove razvojne oblike, gnijezda ili legla; oštećivati ili uništavati područja njihovog razmnožavanja ili odmaranja; namjerno uznemiravati, naročito u vrijeme razmnožavanja, podizanja mladih, migracije i hibernacije; namjerno uništavati ili uzimati jaja; držati, prevoziti, prodavati i razmjenjivati.

Na sve ptice iz prirode koje se prirodno pojavljuju u Republici Hrvatskoj, temeljem članka 153. stavaka 2. i 5. Zakona o zaštiti prirode (Narodne novine br. 80/13) primjenjuju se mjere zaštite (zabranjene radnje) strogo zaštićenih vrsta, no odredbama članka 155. Zakona o zaštiti prirode (Narodne novine br. 80/13) mjere zaštite (zabranjenih radnje) strogo zaštićenih vrsta ne primjenjuju se za ptice koje se nalaze na popisu divljači sukladno posebnom propisu iz područja lovstva, te u slučajevima odstupanja koja neće štetiti održavanju populacija strogo zaštićenih vrsta a nužna su radi sprječavanja ozbiljnih šteta, očuvanja javnog zdravlja, sigurnosti, istraživanja i ostalih propisanih opravdanih razloga.

Pod uvjetom da ne postoje druge pogodine mogućnosti te da odstupanje neće štetiti održavanju populacija strogo zaštićenih vrsta u povoljnom stanju očuvanja u njihovom prirodnom području rasprostranjenosti, ministarstvo nadležno za zaštitu prirode može, temeljem članka 155. stavka 2. Zakona o zaštiti prirode (Narodne novine br. 80/13), dopustiti odstupanje od odredbi koje definiraju zabranjene radnje u odnosu na strogo zaštićene vrste, u sljedećim slučajevima: u interesu zaštite divljih vrsta biljaka i životinja te očuvanja prirodnih staništa; radi sprječavanja ozbiljne štete, posebice na usjevima, stoci, šumama, ribnjacima i vabama te ostalim oblicima

5

imovine; u interesu javnog zdravlja, sigurnost ljudi i imovine ili zbog ostalih razloga prevladavajućeg javnog interesa, uključujući interese socijalne ili gospodarske prirode te korisnih posljedica od primarnog značaja za okoliš; u svrhu istraživanja i edukacije, repopulacije i reintrodukcije tih vrsta te za to potrebnih postupaka razmnožavanja, uključujući umjetno razmnožavanje biljaka; kako bi se dopustilo, pod strogo nadziranom uvjetima, na selektivnoj osnovi i u ograničenom razmjeru, uzimanje ili držanje određeni primjeraka strogo zaštićenih vrsta u ograničenom broju.

Važno je istaknuti kako se, sukladno članku 155. stavku 1. Zakona o zaštiti prirode (Narodne novine br. 80/13), odredbe koje definiraju zabranjene radnje u odnosu na strogo zaštićene vrste ne odnose na redovne aktivnosti određene planovima gospodarjenja prirodnim dobrima iz područja šumarstva i vodnog gospodarstva koji sadrže uvjete zaštite prirode.

Crvene knjige

Crvene knjige ugroženih vrsta objedinjuju podatke o onim vrstama ili podvrstama koje se smatraju ugroženima temeljem znanstvene procjene prema međunarodnim kriterijima koje je postavila međunarodna unija za zaštitu prirode IUCN. Te se vrste upisuju na tzv. Crveni popis, a detaljno obrađuju u crvenim knjigama. Crvene knjige za pojedine skupine ugroženih vrsta Hrvatske izradili su kompetentni stručnjaci, te predstavljaju temelj za zakonsku zaštitu vrsta. Crveni popis obuhvaća vrste s visokim stupnjem ugroženosti, odnosno za koje se smatra da su pred izumiranjem (CR – kritično ugrožene, EN – ugrožene i V – osjetljive) te vrste koje bi mogle postati ugrožene ukoliko se ne poduzmu zaštitne mjere (NT – niskorizične i LC – najmanje zabrinjavajuće), kao i vrste koje se radi nedostatka podataka ne mogu svrstati u neku od navedenih kategorija DD – nedovoljno poznate).

Ugrožene i strogo zaštićene vrste na području Vukovarsko-srijemske županije

Prema dostupnim podacima iz crvenih knjiga ugroženih vrsta Hrvatske te postojećih znanstvenih i stručnih studija, na ovom području stalno ili povremeno živi niz ugroženih i strogo zaštićenih vrsta. Osim niže navedenih, ostale važne vrste iskazane su u smislu ciljnih vrsta područja ekološke mreže RH (ekološke mreže Europske unije Natura 2000).

6

Flora

Na području Vukovarsko-srijemske županije temeljem recentnih opažanja utvrđena su nalazišta sljedećih ugroženih biljnih vrsta koje su prema *Crvenoj knjizi vaskularne flore Hrvatske* određene kao najugroženije (regionalno izumrle ili pred izumiranjem – u kategorijama RE, CR, EN i VU):

Tablica 1. Ugrožene i strogo zaštićene biljne vrste na području Vukovarsko-srijemske županije (EN – ugrožena, VU – izumrla)

Znanstveno/hrvatsko ime vrste	Kategorija ugroženosti	Nalazište (IMI u biljni naselja)
<i>Carex riparia</i> Curtis Obalni šaš	VU	Slavonski, Spačva (okolica mjesta Vibanja, Bošnjaci, Otok, Podgajci, Posavski)
<i>Marrubium peregrinum</i> L. Razgranjena manulja	EN	Ud Dunav od Iloka do Vukovara
<i>Plantanthera bifida</i> (L.) Rich Mirisavi ošvišt	VU	Slavonski, Spačva (okolica mjesta Županja i Bošnjaci, blizu mjesta Vibanja i Bošnjaci, Brečko štra okolica, blizu mjesta Podgajci Posavski)
<i>Serratula alaudis</i> L. Ruzac	VU	Podravina, Posavina, Počunavljce
<i>Xeranthemum annuum</i> L. Jednogođišnja nevenka	EN	Šarengrad

Marrubium peregrinum L. Razgranjena manulja

Kategorija ugroženosti: EN – ugrožena vrsta
Uzroci ugroženosti: Nestanak suhih travnjaka u zoni šumske vegetacije *Aceri latarici-Quercian*, zbog pretvaranja u oranice ili progresivne vegetacijske sukcesije izazvane prestankom gospodarjenja travnjacima.
Stanište: Raste na toplim, suhim, otvorenim staništima (heliofit), na praporu, u stepolikoj travnjačko-ruderalnoj vegetaciji (umjereno ruderalno stanište), unutar sastojaka koje pripadaju svezi *Marrubium peregrini* Slavnić 1951.

Xeranthemum annuum L. Jednogođišnja nevenka

Kategorija ugroženosti: EN – ugrožena vrsta
Uzroci ugroženosti: Rastena na malim površinama od kojih su neke u Baranj i uništene za vrijeme okupacije (1991. – 1995.) pri gradnji ceste Zmajevac – Batina. Manje strme pacine zaraštaju prirodnom sukcesijom drvećem i grmljem.
Stanište: Biljka raste na strmim propornim obroncima uz Dunav.

Carex riparia Curtis Obalni šaš

Kategorija ugroženosti: VU – osjetljiva vrsta
Uzroci ugroženosti: Gubitak staništa isušivanjem.
Stanište: Obalni šaš uspijeva uglavnom na obalama stajaćih ili sporo tekućih voda i na povremeno plavljenim, hranjivima i bazama bogatim tresetrim, glinastim i pjeskovitim tlima. Raste u zajednicama sveze *Magnocaricion*, a karakteristična je vrsta asocijacije *Coricetum*

7

IV. Izmjene i dopune Prostornog plana Vukovarsko-srijemske županije - Obvezni prilozi

riparia-ocutiformis. Pojavljuje se i u zajednicama sveze *Alnion glutinosae*, na obalama može graditi i česte sastojine, a pojedinačno raste i u drugim zajednicama visokih šaševa, tršćacima, vlažnim krčevinama i poplavnim šumama, na hranjivima bogatim staništima.

Platanthera bifolia (L.) Rich. **Mirisavi dvolist**

Kategorija ugroženosti: VU – osjetljiva vrsta

Uzroci ugroženosti: Fragmentacija staništa.

Stanište: Naseljava najčešće tamne listopadne, mješovite ili svijetle četinarske (crnogorične) šume. Rijeđe se javlja u vlažnim livadnim zajednicama vegetacijskoga razreda *Molinio-Arrhenatheretea* Tx. Na okomitu profilu pojavljuje se od nizinskih područja pa sve do šikara bora krivulja (*Pinus mugo*). Raste na kiselim do slabo bazičnim tlima (pH 4,3–7,5). Nadena je u mnogim zajednicama ilirskih neutrofilnih bukovih šuma (sveze *Fagion illyricum*), u asocijaciji *Lonicera boissianae-Pinetum mugi* (sveze *Pinion mugi*), asocijaciji *Potentillo albae-Quercetum pubescentis* (sveze *Quercion pubescentis-petraeae*), asocijaciji *Querc-Castanetum illyricum* (reda *Quercetalia robori-petraeae*) i dr.

Stratiotes aloides L. **Rezac**

Kategorija ugroženosti: VU – osjetljiva vrsta

Uzroci ugroženosti: Antropogene promjene vodnog režima.

Stanište: Rezac je vrsta stajalnih i sporotekućih voda (bare, kanali, stari riječni rukavci) srednje Europe, Kavkaza i zapadnog Sibira. U Hrvatskoj ulazi kao karakteristična vrsta u sastav biljne zajednice *Hydrocharitido-Stratiotetum* Westhoff koja je jedino proučavana u vodenim bazenima ornitološkog rezervata Krnje dol (park prirode Iorijski polje). Najbolje se razvija u starijim vodama stajajacima, na dnu kojih se stvara duboko, rahlo, glinasto, barsko tlo, s debelim slojem spropela, bogata sumpornim spojevima.

Mjere zaštite:

Onemogućiti fragmentaciju staništa i narušavanje povoljnih stanišnih uvjeta ugroženih biljnih vrsta. Na detaljno utvrđenim lokacijama (i u neposrednoj blizini) nalazišta (gore istaknutih ugroženih vrsta flore i životinja) vrste koje su ciljne vrste područja ekološke mreže RH) nije prihvatljivo planirati građevinska područja, definirati namjenu površina za proizvodne, poslovne i turističke djelatnosti koje podržavaju gradnju objekata i prateće infrastrukture, planirati elektrane (uključujući i one na obnovljive izvore energije), melioracije zemljišta, golf igrališta, antenske stupove, te prometnu i komunalnu infrastrukturu.

8

Sisavci

Prema *Crvenoj knjizi ugroženih sisavaca Hrvatske*, područje Vukovarsko-srijemske županije je stvarno ili potencijalno područje rasprostranjenosti većeg broja ugroženih i/ili strogo zaštićenih vrsta sisavaca. Uz tablicu s popisom strogo zaštićenih vrsta koje su ovdje rasprostranjene, za one najugroženije (pred izumiranjem – u kategorijama CR, EN i VU) navedeni su i osnovni podaci.

Tablica 2. Vrste sisavaca procijenjene ugroženosti na području Vukovarsko-srijemske županije (EN – ugrožena, VU – niželjna, NT – potencijalno ugrožena, LC – najmanje zabrinjavajuća, DD – vjerojatno ugrožena, SZ – strogo zaštićena vrsta; PSZV – Priručnik o strogo zaštićenim vrstama (Narodne novine br. 144/13))

Znanstveno ime vrste	Hrvatsko ime vrste	Regionalna kategorija ugroženosti	Zaštita po PSZV	Dodatak II Direktive o staništima
<i>Barbastella barbastellus</i> *	Širekoubi mračnjak	DD	SZ	✓
<i>Cricetus cricetus</i>	Itrčak	NT	SZ	
<i>Glis glis</i>	šiv puh	LC		
<i>Lepus europaeus</i>	europski zec	NT		
<i>Lutra lutra</i>	vidra	DD	SZ	✓
<i>Microtus micotus</i>	postupjasti miš	NT		
<i>Mus sylvaticus</i>	miš kamšak	NT		
<i>Muscardinus arvalianus</i>	puh orašar	NT	SZ	
<i>Myotis bechsteinii</i> *	velikouhi šišmiš	VU	SZ	✓
<i>Myotis dasycneme</i> *	močvarni šišmiš	DD	SZ	✓
<i>Myotis emarginatus</i>	malu šišmiš	NT	SZ	✓
<i>Myotis myotis</i>	veliki šišmiš	NT	SZ	✓
<i>Nesomys anomalus</i>	močvarna rovkva	NT		
<i>Plecotus austriacus</i>	šiv dugoušan	EN	SZ	

* potencijalno područje rasprostranjenosti

Od navedenih sisavaca, ističu se vrste navedene na Dodatku II Direktive o staništima (Direktiva Vijeća 92/43/EEZ od 21. svibnja 1992. o očuvanju prirodnih staništa i divlje faune i flore (SL L 206, 22.7.1992.)) odnosno vrste za koje je potrebno odrediti tzv. *Posebna područja zaštite* (SAC – *Special Area of Conservation*).

Od ugroženih vrsta izdvajamo sljedeće najugroženije vrste:

šiv dugoušan (*Plecotus austriacus*)

Kategorija ugroženosti: EN – ugrožena vrsta

Ekologija: Nižinska i podgorska područja, često uz naselja. Porodijske kolonije u krovitim zgradama i crkvenim tornjevima. Nalažen je i u nižinskim poplavnim šumama (Spitzenberger, usmena informacija). Lovi na otvorenom. Na zimovanju je dosad nađen u špiljama, gdje se najčešće zadržava duboko u uske pukotine.

9

Razlozi ugroženosti: Iako nemamo puno podataka iz prijašnjih razdoblja, očita je tendencija smanjenja populacije. Razlozi takvu stanju mogli bi biti povezani s primjenom pesticida, kao i sve češćeg premazivanja drvenih dijelova krovitima insekticidima

velikouhi šišmiš (*Myotis bechsteinii*)

Kategorija ugroženosti: VU – osjetljiva vrsta

Ekologija: Šumska vrsta, čitavi samo u prirodno vešnim listopadnim šumama sa starijim stablima, te u starijim voćnjacima i parkovima. Lovi na čištinama i rubovima šuma, često sakuplja plijen koji čine uglavnom noćni leptiri i dvovrkci te razni beskrilni člankonožci s grančica i listova, ali i na tu. Ujeti se zadržava u dupljama drveća, a zimuje u različitim podzemnim prirodnim ili umjetnim staništima, vjerojatno najviše u pukotinama.

Razlozi ugroženosti: Prekomjerna sječa starijih stabala s dupljama i prerana sječa starijih sastojina te upotreba pesticida u šumarstvu.

Mjere zaštite:

U cilju zaštite šišmiša, potrebno je očuvati njihova prirodna staništa u špiljama, šumama te skloništima po tavanima, crkvenim tornjevima i drugim prostorima na zgradama. Obnova zgrada i crkava u kojima je evidentirana kolonija šišmiša trebala bi se obavljati u razdoblju kad u tim objektima nisu porodišne i/ili zimujuće kolonije šišmiša.

U cilju zaštite šumskih vrsta šišmiša, detaljne mjere očuvanja šumskih staništa propisuju se uvjetima zaštite prirode koji se ugrađuju u odgovarajuće šumsko-gospodarske osnove na području Vukovarsko-srijemske županije.

U cilju zaštite vrsta vezanih za vlažna staništa (vidra, močvarna rovkva) potrebno je u što većoj mjeri očuvati vodena i močvarna staništa i spriječiti melioraciju i isušivanje. Ukoliko se prostornim planom planiraju regulacije vodotoka i/ili melioracije ovakvih površina, za plan je nužno provesti stratešku procjenu utjecaja na okoliš. U slučaju da na području obuhvaćena plana postoje vlažna staništa koja su ciljna staništa područja ekološke mreže RH, nužno je provesti ocjenu prihvatljivosti za ekološku mrežu, sukladno članku 24. stavku 2. Zakonu o zaštiti prirode (Narodne novine br. 80/13).

10

Ptice

S obzirom na ovdje prisutna staništa te uzimajući u obzir podatke dostupnih znanstvenih i stručnih studija, područje Vukovarsko-srijemske županije je stvarno ili potencijalno područje rasprostranjenosti većeg broja ugroženih i strogo zaštićenih ptica navedenih u *Crvenoj knjizi ptica Hrvatske*, te vrsta za koje je potrebno osigurati mjere zaštite staništa odnosno vrsta koje je nalaze na Dodatku I. EU Direktive o pticama (Direktiva 2009/147/EZ Europskog parlamenta i Vijeća od 30. studenoga 2009. o očuvanju divljih ptica (kodificirana verzija) (SL L 20, 26.1.2010)).

Na sve ptice iz prirode koje se prirodno pojavljuju u Republici Hrvatskoj, temeljem članka 153. stavaka 2. i 5. Zakona o zaštiti prirode (Narodne novine br. 80/13) primjenjuju se mjere zaštite (zabranjene racije) strogo zaštićenih vrsta, no odredbama članka 155. Zakona o zaštiti prirode (Narodne novine br. 80/13) mjere zaštite (zabranjenih racije) strogo zaštićenih vrsta ne primjenjuju se za ptice koje se nalaze na popisu divljači sukladno posebnom propisu iz područja lovstva, te u slučajevima odstupanja koja neće štetiti održavanju populacija strogo zaštićenih vrsta a nužna su radi sprječavanja ozbiljnih šteta, očuvanja javnog zdravlja, sigurnosti, istraživanja i ostalih propisanih opravdanih razloga.

Tablica 3. Vrste procijenjene ugroženosti i strogo zaštićene vrste ptica na području Vukovarsko-srijemske županije (CR – izumirajuća, EN – ugrožena, VU – osjetljive, NT – niželjna, LC – najmanje zabrinjavajuća, DD – nedovoljno poznate; gp – gnjezdaća populacija, sp – zimujuća populacija, pp – preletnička populacija, NSZ – nije strogo zaštićena vrsta)

Znanstveno ime vrste	Hrvatsko ime vrste	Kategorija ugroženosti	Dodatak I Direktive o pticama
<i>Alcedo atthis</i>	vodomar	NT gp	✓
<i>Anas crecca</i> NSZ	krivulja	LC gp, LC sp	
<i>Anas strepera</i>	patka kraketajka	EN gp	
<i>Aquila pomarina</i>	orao kraljev	EN gp	✓
<i>Asio otus</i>	patka njorka	NT gp	✓
<i>Buteo borealis</i> NSZ	patka bogoljavica	LC sp	
<i>Casmerodius albus</i> *	velika sijela čaplja	EN gp	✓
<i>[Egretta albus]</i>			
<i>Circus cicania</i>	bijela roda	LC gp	✓
<i>Circus hiegar</i>	crna roda	VU gp	✓
<i>Columba oenas</i>	golub dupljak	VU gp	
<i>Dendrocygus melanotos</i>	crvenoglav dijetić	LC gp	✓
<i>Dendrocygus syriacus</i>	sinjaki dijetić	LC gp	✓
<i>Dryocopus martius</i>	crna žuna	LC gp	✓
<i>Falco cherrug</i>	stepski sokol	CR gp	✓
<i>Ficedula albicollis</i>	bjelovrata muharica	LC gp	✓
<i>Fulica atra</i> NSZ	liška	LC sp	
<i>Gallinago cristata</i> NSZ	kukmašta ševa	LC gp	

11

IV. Izmjene i dopune Prostornog plana Vukovarsko-srijemske županije - Obvezni prilozi

<i>Haliaeetus albicilla</i>	štekavac	VU gp	✓
<i>Isobrychus minutus</i>	čaplja voljak	LC gp	✓
<i>Lanius minor</i> NSZ	svi štrkaci	LC gp	✓
<i>Lymnocyrtus minutus</i> **	mala štikla	VU za, DD gp	✓
<i>Milvus migrans</i>	crna lunja	EN gp	✓
<i>Pernis ptilorhynchus</i>	škanjca osuš	NT gp	✓
<i>Phalacrocorax castro</i> NSZ	veliki vranac	NT gp	✓
<i>Phalacrocorax pygmaeus</i> *	mali vranac	LC gp	✓
<i>Picus canus</i>	siva štikla	LC gp	✓
<i>Porzana parva</i> **	siva štikla	EN gp	✓
<i>Riparia riparia</i>	bregunica	VU gp	✓
<i>Sylvia nisoria</i>	ptekava grmljuša	LC gp	✓

*zimovnica, **vjerovatno područje gniježđenja, **vjerovatno područje rasprostranjenja za vrijeme selidbe

Od ugrožene i strogo zaštićene ornitofaune koja potvrđeno ili moguće obitava na ovom području valja istaknuti sljedeće vrste:

stepski sokol (*Falco cherrug*)

Kategorija ugroženosti: CR – kritično ugrožena gnijezdeća populacija

Ekologija: Prebivaju u otvorenim predjelima s razlikanim drvećem i niskim raslinjem: ravnice, stepe, visoravni, polupustinja, goli obronci i brda.

Razlozi ugroženosti: Lov i krivolov, intenziviranje poljodjelstva.

mali vranac (*Phalacrocorax pygmaeus*)

Kategorija ugroženosti: CR – kritično ugrožena gnijezdeća populacija

Ekologija: Obitavaju uz slatke i bočate vode (jezera, ribnjake, riječne rukavce, riječna ušća) obrasle prostranim tršćacima. Izvan sezone gniježđenja često se zadržavaju u priobalju.

Razlozi ugroženosti: Nestajanje močvarnih područja, lov i krivolov.

patka kreketajka (*Anas streperus*)

Kategorija ugroženosti: EN – ugrožena gnijezdeća populacija; EN – ugrožena zimujuća populacija

Ekologija: Gnijezdi se na prostranim, plitkim, otvorenim slatkim ili bočatim vodama s bujnim obalnim i podvodnim raslinjem: visoki produktivnim jezerima, šaranskim ribnjacima, zarasnim šljuncama.

Razlozi ugroženosti: Nestajanje močvarnih područja, propadanje šaranskih ribnjaka, lov i krivolov.

orao kikaš (*Aquila pomarina*)

Kategorija ugroženosti: EN – ugrožena gnijezdeća populacija

Ekologija: Gnijezde se u šumama nizinskih ili brdovitim područjima. Izbjegavaju guste i prostrane šume, a rado naseljavaju rascjepkane šume i šumetne okružene vlažnim ili poplavinim livadama ili drugim otvorenim staništima koja su im potrebna kao lovišta.

Razlozi ugroženosti: Lov i krivolov, intenziviranje poljodjelstva, uređivanje šuma.

samotne ili u malim jatima, na zimovilištima samotne ili u parovima. Za hranjenja su obično samotne, ali se na bogatim hranilištima okupljaju u rahle skupine. Monogamne su, parovi su najvjerojatnije dugotrajni, ali veza traje najduže samo za gnijezdeće sezone i obnavlja se svakog proljeća. Pretežito se hrane ribama, vodocemama, kukcima i njihovim ličinkama, a u manjoj mjeri i sitnim sisavcima, zmijama, gušterima, račicama i pticama pjevica.

Razlozi ugroženosti: Uređivanje šuma, mlijeranje vodnog režima šuma, nestajanje močvarnih područja, propadanje šaranskih ribnjaka.

golub dupljaš (*Columba oenas*)

Kategorija ugroženosti: VU – osjetljiva gnijezdeća populacija

Ekologija: Nastanjuju otvorene šume s mnogo proplanaka i prosjeka, rubove šuma uz poljoprivredne površine i stare prostorne parkove s listopadnim drvećem bogatim dupljama. Izvan gnijezdeće sezone obično su druževiti. Gnijezdo grade u dupljama (osobito u starijim dupljama crnih žuna), u pukotinama stijena, a povremeno i u rupama u tlu ili u napuštenim gnijezdima drugih ptica. Gnijezdo grade, na jajima leže i o pticama se brinu oba partnera. Pretežito se hrane biljnom hranom (sjemenkama, lišćem, pupovima, cvjetovima i sl.), a povremeno i beskralješnjacima. Hranu pretežito sakupljaju na tlu, rjeđe na drveću ili grmlju. Na tlu se često hrane u jatima, a na drveću obično samotno.

Razlozi ugroženosti: Razlozi za tako drastičan pad populacije nisu sasvim jasni, pogotovo jer u najvećem dijelu etropskog areala ove vrste uopće nema paća populacije. Najvjerojatnije su glavni razlozi uređivanje šuma, lov i krivolov te intenziviranje poljodjelstva, možda i stalni porast brojnosti goluba grinjaša.

štekavac (*Haliaeetus albicilla*)

Kategorija ugroženosti: VU – osjetljiva gnijezdeća populacija

Ekologija: Gnijezde se uz slatke i slane vode: u velikim močvarnim područjima, uz velike rijeke, jezera i šaranske ribnjake. Izbjegavaju područja siromašna vodom, otvorene predjele bez drveća i velike guste šume.

Razlozi ugroženosti: Ugrožen je lovom i krivolovom, nestankom močvarnih staništa i propadanjem šaranskih ribnjaka, onečišćenjem voda.

mala štikla (*Lymnocyrtus minutus*)

Kategorija ugroženosti: VU – osjetljiva zimujuća populacija, DD – nedovoljno poznata preletnička populacija

Ekologija: Gnijezde se po vodom natopljenim cretovima, vlažnim livadama te močvarama u tuzni i tajji. Za selidbe i zimovanja borave po muljevitim rubovima lokvi, obalama potoka, rijeke i jezera, močvarama, cretovima, poplavinim površinama, taložnicama, vlažnim livadama, močvarnim slanušama i sl. Gnijezdo grade na tlu, u niskom raslinju, u niskom grmlju, često na malo izdignutim grebenima (brzdama) ili humcima okruženim vodom. Gnijezdo vjerovatno grade oba partnera. Pretežito se hrane kukcima i njihovim ličinkama, mekušcima, kolučavicama i biljkama (uglavnom sjemenkama). Hranu skupljaju kljunom s površine tla ili ga zabadaju u meko tlo. Aktivne su najviše noću i u sumrak.

Razlozi ugroženosti: Lov i krivolov, nestajanje močvarnih područja, uništavanje nuskih muljevitih i pjeskovitih morskob obala i pripadajućih im slanuša.

velika bijela čaplja (*Cosmerodius albus*) (*Egretta albus*)

Kategorija ugroženosti: EN – ugrožena gnijezdeća populacija

Ekologija: Gnijezde se na većim kopnenim ili priobalnim močvarama, ušćima rijeka i jezerima obala obraslih bujnim raslinjem. Za gniježđenje trebaju prostrane tršćake ili rozogike, rjeđe se gnijezde i na grmlju ili niskom drveću. Druževne su tijekom cijele godine. Gnijezde se u kolonijama, često mješovitim, sa žičarkama, ibisima i drugim čapljama. Gnijezda su ili raspršena ili u malim skupinama.

Razlozi ugroženosti: Nestajanjem močvarnih područja i ostalih vlažnih staništa zbog regulacija rijeka i melioracija te propadanjem šaranskih ribnjaka s ekstenzivnom proizvodnjom velike bijele čaple gube svoja staništa. Paljenjem tršćaka smanjuje se kvaliteta preostalnih staništa i onemogućuje gniježđenje. Onečišćenjem voda također se smanjuje kvaliteta staništa, ali i povećava opasnost od trovanja ptica zbog akumuliranja teških metala i pesticida u organizmu. Krivolovom se povećava smrtnost i uznemiravanje ptica.

crna lunja (*Milvus migrans*)

Kategorija ugroženosti: EN – ugrožena gnijezdeća populacija

Gnijezde se u cijeloj panonskoj Hrvatskoj, ali je najbrojnija u dolinama Drave, Save i Kupe.

Ekologija: Gnijezde se po rubovima šuma uz močvare, šaranske ribnjake, rijeke i jezera u nizinskim predjelima, u istočnoj Slavoniji i u poljačinske površine. Love redovito po otvorenim područjima.

Razlozi ugroženosti: Lov i krivolov, nastajanje močvarnih područja, propadanje šaranskih ribnjaka, uređivanje rijeka, zagađenje voda, intenziviranje poljodjelstva.

siva štikla (*Porzana parva*)

Kategorija ugroženosti: EN – ugrožena gnijezdeća populacija

Ekologija: Slatkovodna vlažna staništa: visoko produktivna poplavna područja, rubovi većih jezera ili rijeka, poplavne šume. Gnijezde se i na ribnjacima i ribnjim poljima, ali izbjegavaju mjesta izložena uznemiravanju. Potrebno im je visoko, gusto raslinje (rozogici, tršćaci, visoki šaševi i sl.) koje može rasti i iz prilično duboke vode – važno je da postoji obilje polegljih stablika koje tvore mostove ili plutajuće nakupine po kojima mogu trčati. Stoga su posebno pogodni stariji rozogici i tršćaci koji se više godina ne kose ili pale. Gnijezdo grade mužjaci u gustom raslinju uz vodu ili na samoj vodi u busenima ili na platformama od truležeg bilja, uvijek na mjestima do kojih se može doprijeti samo plivanjem. Pretežito se hrane sitnim beskralješnjacima (kukcima i njihovim ličinkama, paucima, vodenim puževima, kolučavicama i sl.) i sjemenkama vodenog bilja. Hranu skupljaju hodajući po poleglim stabljikama ili plutajućoj vegetaciji, plivajući, a ponekad i roneci.

Razlozi ugroženosti: Nestajanje močvarnih područja s obilnom obalnom vegetacijom (trska, rozog, šaš ite.), propadanje šaranskih ribnjaka, paljenje tršćaka.

crna roda (*Ciconia nigra*)

Kategorija ugroženosti: VU – rizična gnijezdeća populacija

Ekologija: Obitava u starij, mirnim šumama s potocima, lokvama, barama, kanalima, vlažnim livadama i sl. Rado se hrane i po obalama rijeka i većim močvarnim površinama ukoliko ih ima u blizini gnijezdišta. Za selidbe se zadržavaju i po otvorenim vlažnim područjima. Za selidbe su

bregunica (*Riparia riparia*)

Kategorija ugroženosti: VU – osjetljiva gnijezdeća populacija

Ekologija: Uglavnom obitavaju u nizinskim područjima uz veće rijeke. Gnijezde se u strmim odronjenim obalama rijeka i jezera, ali i u neobrašnim zemljanim odronima ili svježim iskopima podalje od vode. Prikladnost mjesta za gniježđenje ovisi o njegovoj sklonosti eroziji – za gniježđenje preferiraju svježe odrone u kojima mogu iskopati svježe rupe za gniježđenje.

Razlozi ugroženosti: Uređivanjem prirodnih tokova rijeka, kanaliziranjem njihovih tokova, izgradnjom obaloutvrda te potapanjem dijelova rijeka radi izgradnje brana uništavaju se gnijezdišta bregunice. Onečišćenjem voda i intenziviranjem poljodjelstva smanjuje se kvaliteta staništa te povećava opasnost od trovanja zbog akumuliranja teških metala i pesticida u organizmu.

Mjere zaštite:

U cilju zaštite vrsta ptica vezanih za vodena i vlažna staništa, potrebno je o njima voditi brigu prilikom vodno-gospodarskih zahvata, koji se upravo radi zaštite ovih ptica ne preporučuju (regulacije vodotoka, vađenje šljunka), kao ni prenamjena ovakvih staništa u poljoprivredna zemljišta (melioracijski zahvati).

U slučaju planiranja izvođenja zahvata koji mogu imati značajan utjecaj na cijene vrste i staništa te na cjelovitost područja ekološke mreže RH, za njih je potrebno provoditi ocjenu prihvatljivosti za ekološku mrežu, sukladno članku 24. stavku 2. Zakona o zaštiti prirode [Narodne novine br. 80/13].

U cilju zaštite vrsta ptica vezanih za šumska staništa, potrebno je o njima voditi brigu prilikom gospodarenja šumama, a naročito je potrebno ostavljati dostatan broj starih suhih stabala radi ptica dupljaša (kroz uvjete zaštite prirode odgovarajućih šumsko-gospodarskih osnova i/ili programa gospodarenja šumama).

U cilju eliminiranja stradanja ptica na elektroenergetskim objektima, a posebice ptica koje imaju veliki raspon krila te su stoga u većoj opasnosti od strujnog udara na tim objektima potrebno je tehničko rješenje izvesti na način da se ptice zaštite od strujnog udara.

Republika Hrvatska je stranka Konvencije o zaštiti europskih divljih vrsta i prirodnih staništa od 2000. godine (Zakon o potvrđivanju Konvencije o zaštiti europskih divljih vrsta i prirodnih staništa – Bernska konvencija), Narodne novine – Međunarodni ugovori, br. 6/00) i Konvencije o zaštiti migratornih vrsta divljih životinja od 2000. godine (Zakon o potvrđivanju konvencije o zaštiti migratornih vrsta divljih životinja (Bonnska konvencija), Narodne novine – Međunarodni ugovori, br. 6/00).

IV. Izmjene i dopune Prostornog plana Vukovarsko-srijemske županije - Obvezni prilozi

Pri utvrđivanju prikladnog tehničkog rješenja izvedbe elektroenergetskih objekata potrebno je u cilju zaštite ptica od straganja uzrokovanoj strujnim udarcima slijediti Preporuku stalnog odbora Bernske konvencije br. 110 (2004.) o smanjivanju negativnih utjecaja nadzemnih vodova na ptice u kojoj su analizirana tehnička rješenja koja su i opisana u članku „Prilog tipizaciji tehničkih rješenja za zaštitu ptica i malih životinja na srednjenaponskim elektroenergetskim postrojenjima“ (J. Bošnjak, M. Vranić; Hrvatski ogranak međunarodnog vijeća za velike elektroenergetske sustave - CIGRÉ, 7. Savjetovanje HD CIGRÉ, Cavtat, 2005., <http://www.enecron.hr/pdfs/C3-03-2005.pdf>), kao i upute Bonnске konvencije o izbjegavanju ili ublažavanju utjecaja električnih vodova na migratorne vrste ptica - Guidelines on How to Avoid or Mitigate Impact of Electricity Power Grids on Migratory Birds in the African-Eurasian Region“ (Prinsen, H.A.M., Smalle, J.J., Boere, G.C. & Pires, N. (Compilers); AEWА Conservation Guidelines No. 14, CMS Technical Series No. 29, AEWА Technical Series No. 50, CMS Raptors MOU Technical Series No. 3, Bonn, Germany, 2012., http://www.unep-aewa.org/sites/default/files/publication/1550_electr_guidelines_03122014.pdf).

Vodozemci

Prema Crvenoj knjizi vodozemaca i gmazova Hrvatske, područje Vukovarsko-srijemske županije je stanište sljedećih ugroženih vrsta vodozemaca:

Tablica 4. Vrste procijenjene ugroženosti i strogo zaštićene vrste vodozemaca na području Vukovarsko-srijemske županije (NT - nistorične, DD - nedovoljno poznate; SZ - strogo zaštićene vrste; PSZV - Pravilnik o proglašavanju divljih sjevi; zaštićenim i strogo zaštićenim (Narodne novine br. 144/131))

Znanstveno ime vrste	Hrvatsko ime vrste	Kategorija ugroženosti	Zaštita po PSZV	Dodatak II Direktive o staništima
<i>Bombina orientalis</i>	crveni mušak	NT	SZ	✓
<i>Pseudoeurycea fusca</i>	čestričica	DD	SZ	
<i>Triturus cristatus</i>	veliki dunavski vedenejak	NT	SZ	✓

Mjere zaštite:

Potrebno je očuvati staništa na kojima ove vrste obitavaju s naglaskom na vlažna i vodena staništa.

Gmazovi

Prema Crvenoj knjizi vodozemaca i gmazova Hrvatske, područje Vukovarsko-srijemske županije je stanište sljedećih ugroženih vrsta gmazova:

Tablica 5. Vrste procijenjene ugroženosti i strogo zaštićene vrste gmazova na području Vukovarsko-srijemske županije (EN - ugrožena, NT - nistorične, SZ - strogo zaštićene vrste; PPSZS - Pravilnik o proglašavanju divljih sjevi; zaštićenim i strogo zaštićenim (Narodne novine br. 99/09))

Znanstveno ime vrste	Hrvatsko ime vrste	Kategorija ugroženosti	Zaštita po PSZV	Dodatak II Direktive o staništima
<i>Ablepharus kitaibelii</i>	ivanjski rovaš	EN	SZ	
<i>Dolichophis caspius</i> (<i>Coluber caspius</i>)	žuta poljarica	EN	SZ	
<i>Emys orbicularis</i>	barska kornjača	NT	SZ	✓
<i>Vipera berus</i>	ričvoka	NT		
<i>Zootoca vivipara parnatica</i>	panonska živorodna gušterica	EN		

ivanjski rovaš (*Ablepharus kitaibelii*)

Kategorija ugroženosti: EN - ugrožena vrsta

Ekologija: Vežan je uz suha, topla stepska područja ili šumostepska staništa, ali ujedno i uz termofilne, submediteranske šume i gustiše hrasta medunca. Staništa moraju biti termofilna, otvorena ili poluotvorena i s dovoljnim slojem listina i trave u prizemnom sloju.

Razlozi ugroženosti: Jedan od glavnih razloga ugroženosti jest fragmentacija čitavog sjeverozapadnog areala i vrlo maleno područje pojavljivanja.

žuta poljarica (*Dolichophis caspius*)

Kategorija ugroženosti: EN - ugrožena vrsta

Ekologija: Termofilna vrsta na istočnu Hrvatsku. Naseljava topla staništa na lesnim šumama nastalim meandriranjem Dunava. U ostatku areala naseljava i šumovita područja (makija), stepa pa čak i polupustinje. Obožuje populacije naseljavaju otvorene suhe travnjake, vinograde te područja obrasla rijetkom makijom.

Razlozi ugroženosti: U istočnom dijelu Hrvatske trenutno je najveći uzrok nestanak pogodnih suhih staništa koja su pod sve većim antropogenim pritiskom. Staništa su fragmentirana i komunikacija među populacijama je ponekad vrlo otežana, zbog čega jedinke često moraju prijeći dugi put, čime su izložene i stradavaju.

panonska živorodna gušterica (*Zootoca vivipara parnatica*)

Kategorija ugroženosti: EN - ugrožena vrsta

Ekologija: Ove populacije uvijek naseljavaju vlažna staništa u zoni poplava ili oko vodenih tijela.

Razlozi ugroženosti: Osnovni uzrok ugroženosti je degradacija i nestanak staništa razvojem poljoprivrede.

16

17

Mjere zaštite:

Potrebno je očuvati staništa na kojima ove vrste obitavaju s naglaskom na vlažna i vodena, travnjačka staništa.

Ribe

Prema Crvenoj knjizi slatkovodnih riba Hrvatske područje Vukovarsko-srijemske županije je područje rasprostranjenja većeg broja ugroženih vrsta riba.

Tablica 6. Vrste procijenjene ugroženosti i strogo zaštićene vrste riba na području Vukovarsko-srijemske županije (CR - kritično ugrožena vrsta, VU - rizična, NT - potencijalno ugrožena, LC - najmanje zabrinjavajuća, DD - vjerojatno ugrožena, SZ - strogo zaštićena vrsta; PSZV - Pravilnik o strogo zaštićenim vrstama (Narodne novine br. 144/13); ED - endem dunavskog sljeva)

Znanstveno ime vrste	Hrvatsko ime vrste	Kategorija ugroženosti	Zaštita po PSZV	Endem	Dodatak II Direktive o staništima
<i>Acipenser ruthenus</i> *	kečiga	VU			V
<i>Aspius aspius</i> *	bolon	VU			II, V
<i>Bolbus idus</i> (= <i>Abramis idus</i>)	crnooka deverika	NT			
<i>Cobitis elongata</i>	veliki vijun	VU	SZ	ED	II
<i>Eudontomyzon vladkovi</i>	dunavska paklara	NT	SZ	ED	II
<i>Eudontomyzon mariae</i>	ukrajinska paklara	NT	SZ		II
<i>Gobio gibelio</i> (= <i>Gobio obtusirostris</i>)	krkušica	LC			
<i>Gymnocephalus baloni</i>	Balonjev balavac	VU	SZ	ED	II, IV
<i>Gymnocephalus schwaetzer</i>	prugasti balavac	CR	SZ	ED	II, V
<i>Leuciscus idus</i> *	jes	VU			
<i>Lota lota</i>	manjič	VU			
<i>Misgurnus fossilis</i>	piškur	VU	SZ		II
<i>Perca fluviatilis</i>	sabljarica	DD			II, V
<i>Romaniogobio vladkovi</i> (= <i>Gobio obtusirostris</i>)	bjeloperajna krkušica	DD	SZ		II
<i>Rutilus rutilus</i>	pietica	NT		ED	II, V
<i>Zingel streber</i>	malii vretenac	VU	SZ	ED	II
<i>Zingel zingel</i>	veliki vretenac	VU	SZ		V

* vrsta zaštićena lovjestvom i određivanjem najmanje veličine sukladno Naredbi o zaštiti riba u slatkovodnom ribarstvu (Narodne novine br. 82/05, 139/06)

Od ugrožene i strogo zaštićene riblje faune koja potvrđeno ili moguće obitava na ovom području valja istaknuti sljedeće vrste:

prugasti balavac (*Gymnocephalus schwaetzer*)

Kategorija ugroženosti: CR - kritično ugrožena populacija.

Ekologija: Prugasti balavac je potamodromna, reofilna vrsta. Živi u manjim jatima u zoni mrene, deverike, ali i u riječnim ušćima

Uzroci ugroženosti: Onečišćenje i regulacije vodotoka te bilo kakvo smanjenje kakvoće staništa. Dodatno ga ugrožava unos alohtonih i širenje agresivnijih vrsta u vodotocima.

kečiga (*Acipenser ruthenus*)

Kategorija ugroženosti: VU - rizična populacija.

Ekologija: Kečiga je prirođena vrsta koja boravi u slatkim i bočatim vodama umjerenoga područja. Naseljava pridnene dijelove rijeka i jezera, a u mora rijetko zalazi

Uzroci ugroženosti: Nerazuman ribolov u Dunavu, zasnovan na ulovu mlađih dobnih kategorija koje nisu spolno zrele ili su takvima tek postale. Promjene u prirodnim staništima izazvane čovjekovim djelovanjem, poput onečišćenja, vadenja pijeska i regulacije vodotoka.

bolon (*Aspius aspius*)

Kategorija ugroženosti: VU - rizična populacija.

Ekologija: Bentopelagička vrsta koja nastanjuje tekuće vode, akumulacije i rukavce rijeka. Uglavnom živi solitarno (pojedinačno) i obično u čičim, tekućim dijelovima vodotoka. Jedan je od najvećih dnevnih predatora u našim vodama, a na glasu po proizvodljivosti

Uzroci ugroženosti: Smanjenje populacija vrsta kojima se hrani, mehaničko onečišćenje rijeka, regulacije vodotoka i unos alohtonih vrsta, nekontrolirani ribolov

veliki vijun (*Cobitis elongata*)

Kategorija ugroženosti: VU - rizična populacija

Ekologija: Živi u plitkim, tekućim staništima u zoni lopljena, mrene i deverike. Danju je uglavnom skriven u pjesčanom ili šljunkovitom dnu, a noću je aktivan u potrazi za hranom.

Uzroci ugroženosti: Glavni su uzroci ugroženosti onečišćenje i regulacije vodotoka.

balonjev balavac (*Gymnocephalus baloni*)

Kategorija ugroženosti: VU - rizična populacija.

Ekologija: Živi u srednjem i donjem toku većih rijeka, u zoni deverike i blizu ušća. Jedinke se najčešće zadržavaju samostalno i skrivaju tijekom dana, a aktivnost počinju u sumrak.

Uzroci ugroženosti: Regulacije vodotoka, izgradnja brana i usporavanje brzine rijeka, kao i bilo koji oblik onečišćenja.

jes (*Leuciscus idus*)

Kategorija ugroženosti: VU - rizična populacija.

Ekologija: Jes je bentopelagička vrsta koja naseljava nizinske rijeke i jezera te je jedna od karakterističnijih i čestih vrsta u zoni deverike. Rado zalazi u poplavnu zonu radi prehrane i razmnožavanja.

Uzroci ugroženosti: Regulacije i onečišćenje vodotoka te nestanak prikladnih, prirodnih mrijesnih područja, smanjenje i nestajanje poplavnih i močvarnih područja

18

19

IV. Izmjene i dopune Prostornog plana Vukovarsko-srijemske županije - Obvezni prilozi

manjić (*Lota lota*)

Kategorija ugroženosti: VU – rizična populacija.

Ekologija: To je pridonena vrsta kojoj odgovara hladnija (4 – 18°C) i čišća tekuća voda. Nastanjuje velike rijeke i duboka jezera, gdje bira kamenta i pjeskovita dna

Uzroci ugroženosti: Regulacija vodotoka, onečišćenje, prekomjeran izlov i unos alohtonih vrsta.

piškur (*Misgurnus fossilis*)

Kategorija ugroženosti: VU – rizična populacija.

Ekologija: Čikov živi u stajajim ili sporotekućim vodama u donjim dijelovima rijeka. Obično naseljava staništa prekrivena muljevitim onom. Najčešći životni prostor su mu mrtvaje, ribnjaci, kanali za natapanje i preplavljeni močvarni tereni većih rijeka i njihovih pritoka.

Uzroci ugroženosti: Nestanak sporotekućih i stajajih voda i prikladnih staništa, organsko i anorgansko onečišćenje preostalih staništa tog tipa, regulacija i pregradnja vodotoka.

mali vretenac (*Zingel streber*)

Kategorija ugroženosti: VU – rizična populacija.

Ekologija: Živi u zoni mrene, devenke i balavca. Pridonena je riba i zadržava se u srednje dubokim, čistim, brzim vodama gdje ima puno kisika, a dno je pješčano ili šljunkovito.

Uzroci ugroženosti: onečišćenje i regulacije vodotoka, dominantne Saranske vrste s kojima je u izravnoj konkurenciji za staništa i prehrambene resurse.

veliki vretenac (*Zingel zingel*)

Kategorija ugroženosti: VU – rizična populacija.

Ekologija: Veliki vretenac zadržava se u srednje dubokim do plitkim vodotocima, s pješčanim i šljunkovitim dnom. Živi u zoni mrene, devenke i balavca

Uzroci ugroženosti: onečišćenje vode, regulacija i pregradnja vodotoka

Mjere zaštite:

U cilju zaštita riba potrebno je o njima voditi brigu prilikom regulacija vodotoka i vodno-gospodarskih radova, a s obzirom na izvjestan utjecaj ovih zahvata na ribe kao ciljne vrste pojedinih područja ekološke mreže RH, uz obavezu provođenja postupka ocjene prihvatljivosti za ekološku mrežu ukoliko područje Vukovarsko-srijemske županije obuhvaća ekološki značajna područja uvrštena u ekološku mrežu RH.

Nužno je onemogućiti i spriječiti onečišćenja vodotoka kako u nadzemnim tako i u podzemnim dijelovima. Sukladno Zakonu o zaštiti prirode i Zakonu o slatkovodnom ribarstvu, zabranjeno je vodotok poribljavati stranim (alohtonim) vrstama.

Leptiri

Prema Crvenoj knjizi danjih leptira Hrvatske, područje Vukovarsko-srijemske županije je stanište više ugroženih vrsta leptira.

Tablica 7. Vrste procijenjene ugroženosti i strogo zaštićene vrste danjih leptira na području Vukovarsko-srijemske županije (NT – nikada/nič, DD – nedovoljno poznate; SZ – strogo zaštićene vrste; PSZV – Pravilnik o strogo zaštićenim vrstama (Narodne novine br. 144/13))

Hrvatsko ime vrste	Kategorija ugroženosti	Zaštita po PSZV	Dodatak II Direktive o staništima
<i>Apatura ilia</i>	mala prejeljvalica	NT	
<i>Apatura iris</i>	velika prejeljvalica	NT	
<i>Euphydryas maturna</i>	mala svibanjska rida	NT	✓
<i>Heteropteris morpheus</i>	močvarni sedčasti beloglavac	NT	
<i>Liparis arctine</i>	šumski okoli	NT	SZ
<i>Lycena dispersa</i>	kiselečin vatreni plavac	NT	SZ
<i>Lycena hippothoe</i>	ljubičastorubi vatreni plavac	NT	
<i>Lycena thersamon</i>	malik kiselečin vatreni plavac	DD	
<i>Melitaea aurelia</i>	Mliktrova rida	DD	
<i>Zerynthia polyxena</i>	laskrinji leptir	NT	SZ

Mjere zaštite:

Leptiri su općenito ugroženi uslijed regulacije voda što izaziva promjene staništa uz vodotok i isušivanje vlažnih staništa; uništavanje šuma i promjena u gospodarenju šumama koje uključuju uništavanje starih stabala i čišćenje rubova šuma; kemijsko onečišćenje te sakupljačke aktivnosti kolekcionara.

Potrebno je ograničavati intenziviranje poljoprivrede i izgradnje na područjima važnim za očuvanje leptira, ograničiti uporabu pesticida na poljoprivrednim zemljištima u blizini nalazišta gore navedenih vrsta, te održivim gospodarenjem u šumama i na poljoprivrednim površinama očuvati biljke hraniteljice.

U cilju zaštite leptira trebalo bi prvenstveno očuvati vodena i močvarna staništa te o njima voditi brigu prilikom gospodarenja šumama i travnjacima, melioraciji i vodno-gospodarskim zahvatima.

20

21

Vretenca

Na području Vukovarsko-srijemske županije temeljem recentnih opažanja utvrđena su nalazišta sljedećih strogo zaštićenih i ugroženih vrsta vretenaca koje su prema Crvenoj knjizi vretenaca Hrvatske određene kao najugroženije (s iznimno visokim, vrlo visokim i visokim rizikom od izumiranja u Hrvatskoj – u kategorijama CR, EN i VU):

Tablica 8. Vrste procijenjene ugroženosti i strogo zaštićene vrste vretenaca na području Vukovarsko-srijemske županije (EN – ugrožena, VU – osjetljiva)

Znanstveno/hrvatsko ime vrste	Kategorija ugroženosti	Nalazište (I/III u blizini naselja)
<i>Epitheca bimaculata</i>	EN	Nankovo, Leskovac, Vinkovci
Proljetna narančica	VU	Vinkovci
Mala zelenjčevica	EN	Mirkovci, Vrapčana, Račinovci, Kraplje

*Direktiva Vijeća 92/43/EEZ od 21 svibnja 1992. o očuvanju prirodnih staništa i divlje faune i flore (SL L 206, 22.7.1992.); Dodatak II (stanišna) – biljne vrste od vrstena županijske je odgovornosti svih ona određena u posebnim područjima očuvanja i Dodatak IV (stanišna) – biljne vrste od vrstena za zajednicu i kojima je potrebna stroga zaštita.

Proljetna narančica (*Epitheca bimaculata*)

Kategorija ugroženosti: EN – ugrožena vrsta

Ekologija: Ličinke ove vrste možemo naći u malim, ali dubokim stajajim vodama, lokvama, jezerima, ribnjacima, starijim šljunčarama i rukavcima rijeka. Nalaze se na vodenim biljkama uz dno te im razvoj traje dvije do tri godine. Odrasle jedinke često odlaze daleko od vode te su dobri letači. Ženke polažu oko 2000 jajašca među vodenom vegetacijom.

Razlozi ugroženosti: Neprijemljivo upravljanje staništima (pražnjenje ribnjaka, naseljavanje biljojednih riba, hidrotehnički zahvati).

Veliki tresetar (*Leucorhina pectoralis*)

Kategorija ugroženosti: EN – ugrožena vrsta

Ekologija: Ovu vrstu možemo naći nad tresetštima, u blago kiselim jezerima, starijim rukavcima i ribnjacima mezotrofnog do eutrofnog karaktera, bogatih vodenom i močvarnom vegetacijom. Ženke polažu jajašca odirući vrškom zatka voderu površinu. Broj jedinki najveći je u lipnju, a sezona leta završava u rujnu.

Razlozi ugroženosti: Isušivanje močvara i ostali hidrotehnički zahvati. Prirodna sukcesija staništa i klimatske promjene. Unošenje biljojednih riba u staništa.

Mala zelenjčevica (*Lestes virens*)

Kategorija ugroženosti: VU – osjetljiva vrsta

Ekologija: Malu zelenjčevicu možemo pronaći na grmlju ili visokim travama uz rubove lokava i jerera u kojima se razmnožava. Ženka polaže jajašca obično krajem ljeta i to često u žive ili suhe

stabiljke roda *Juncus* ili *Oenanthe* koje su iznad razine vode. Mala zelenjčevicu u odraslom obliku možemo vidjeti već od travnja pa sve do listopada.

Razlozi ugroženosti: Nestajanje lokava i smanjivanje močvarnih područja što onemogućuje dovoljno razvijenu mrežu staništa s lokalitetima u stupnju sukcesije povoljnom za razvoj vrste.

Mjere zaštite:

Potrebno je spriječiti antropogeni utjecaj na pogodnim (potencijalnim) i poznatim staništima vretenaca, zaštititi lokalitete na kojima su prisutne vrste te staništa na kojima se one razmnožavaju, smanjiti onečišćenje vodenih staništa agrokemikalijama, održavati povoljan vodni režim i kakvoću vode, spriječiti prenamjenu močvarnih staništa u poljoprivredne i druge svrhe te očuvati veće užezerene vodene površine, spriječiti unos biljojednih vrsta riba i prekomjerno iskorištavanje vode te na prirodni prihvatljiv način upravljati hidrotehničkim zahvatima u poplavnim područjima velikih rijeka.

Gljive

Temeljem recentnih nalaza na ovom području žive sljedeće strogo zaštićene i ugrožene vrste gljiva koje su prema Crvenoj knjizi gljiva Hrvatske određene kao najugroženije (s iznimno visokim, vrlo visokim i visokim rizikom od nestajanja u prirodnim staništima u Hrvatskoj – u kategorijama CR, EN i VU):

Tablica 9. Vrste procijenjene ugroženosti i strogo zaštićene gljive na području Vukovarsko-srijemske županije (CR – kritično ugrožena, EN – ugrožena, VU – osjetljiva)

Znanstveno ime vrste	Hrvatsko ime vrste	Kategorija ugroženosti	Nalazište (I/III u blizini naselja)
<i>Callistasperium elaeodes</i>	bjelogorična zelenčica	VU	Slavici
<i>Nopalopsis croceus</i>	šafranasta mekoporka	CR	Kurjevci
<i>Nemoum erhaeus</i>	iso naljasti igličar	EN	Topolovac
<i>Nolva sp. muscivora</i>	stazeni dvočelna	EN	Crni gaj
<i>Neospora nidus-pici</i>	duplanski kopitar	EN	Vinkovci
<i>Lentium degener</i>	uskolisna pilašica	VU	Leskovac
<i>Leucopodium gigontius</i>	golema poevjenka	VU	Crni gaj
<i>Mycostroma canum</i>	velikozata okcipnica	VU	Kurjevci
<i>Panaeolus semiovatus</i>	polujajasti gnojistar	EN	Kurjevci
<i>Piptoporus quercus</i>	hrastova kopitarka	EN	Kurjevci
<i>Piptoporus solanensis</i>	lepezasto kopitarka	CR	Crni gaj
<i>Pleurotus canisporus</i>	brstivočica	EN	Slavici

22

23

Šafranasta mekoporka (*Hepalophilus croceus*)

Kategorija ugroženosti: CR – kritično ugrožena vrsta
Ekologija: Živi kao slabi parazit na starijim stablima ili kao saprofit na krupnim drvnim ostacima (mrtva uspravna stabla i trupci) hrastova, rijetko šumskog kestena ili drugih vrsta bjelogoričnog drveća.
Razlazi ugroženosti: Manjak ili potpuni nedostatak krupnih drvnih ostataka (trupaca, mrtvih uspravnih stabala) i starih stabala zbog neodgovarajućeg gospodarenja šumama, premalo površina pod šumama prašumskog tipa te malobrojnost populacije.

Lepezasta kopitarka (*Piptoporus soloniensis*)

Kategorija ugroženosti: CR – kritično ugrožena vrsta
Ekologija: Živi kao saprofit na krupnim drvnim ostacima šumskog kestena i hrastova. U Hrvatskoj je vrsta pronađena u lužnjakovoj šumi na trupcima i odumrlim dijelovima starih stabala hrasta lužnjaka.
Razlazi ugroženosti: Manjak ili potpuni nedostatak krupnih drvnih ostataka (trupaca, mrtvih uspravnih stabala) i starih stabala zbog neodgovarajućeg gospodarenja šumama, premalo površina pod šumama prašumskog tipa te iznimna malobrojnost populacije.

Resasti igličar (*Heracium erinaceus*)

Kategorija ugroženosti: EN – ugrožena vrsta
Ekologija: Živi u starijim bjelogoričnim šumama kao parazit starih stabala ili kao saprofit krupnih drvnih ostataka, prvenstveno bukve (*Fagus sylvatica*), nešto rjeđe hrastova (*Quercus* spp.), a vrlo rijetko i drugog bjelogoričnog drveća. U Hrvatskoj je osim na bukvi i hrastu pronađena i u duplji žbvog stabla tatarskog javora (*Acer tataricum*).
Razlazi ugroženosti: Manjak ili potpuni nedostatak krupnih drvnih ostataka (trupaca, mrtvih uspravnih stabala) i starih stabala zbog neodgovarajućeg gospodarenja šumama, premalo površina pod šumama prašumskog tipa te skupljanje plodišta za hranu.

Sluzava dvočlunica (*Holwaya mucida*)

Kategorija ugroženosti: EN – ugrožena vrsta
Ekologija: Živi kao saprofit na vrlo trulim trupcima lipe (*Tilia* spp.) i bijele topole (*Populus alba*), a rjeđe crne jehve (*Ailanthus glutinosa*), brve (*Betula* sp.), javora (*Acer* sp.), hrasta (*Quercus* sp.) i magnolije (*Magnolia* sp.). Plodišta se razvijaju na površini trupaca, ali se često pojavljuju i na pahudovnoj korci, čini se, uvijek u mahovinu.
Razlazi ugroženosti: Degradacija i nestajanje starih bjelogoričnih šuma i prašuma (riparijske šume vrbe i topole te šume s većim udjelom lipe) u čitavoj Europi. Malobrojnost populacije.

Dupljarski kopitar (*Inonotus nidus-pilci*)

Kategorija ugroženosti: EN – ugrožena vrsta
Ekologija: Živi kao parazit u dupljama starih stabala različitih vrsta bjelogoričnog drveća, najčešće na hrastovima (*Quercus* spp.), i to posebno na ceru (*Q. cerris*).
Razlazi ugroženosti: Manjak ili potpuni nedostatak starih stabala zbog neodgovarajućeg gospodarenja šumama, premalo površina pod šumama prašumskog tipa te malobrojnost populacije.

Polujajasti gnojštár (*Panaeolus semiovatus*)

Kategorija ugroženosti: EN – ugrožena vrsta
Ekologija: Živi kao saprofit na izmetu krupnih biljojeda, prvenstveno goveda i konja, uglavnom na travnjacima. U Hrvatskoj je pronađena samo na izmetu konja.
Razlazi ugroženosti: U Hrvatskoj je rijetka zbog manjka potrebnog supstrata tj. zato što postoji razmjerno malo površina s pašnjacima na kojima pasu goveda i konji. To je posljedica napuštanja tradicije prehrane krupne stoke na otvorenom prostoru.

Hrastova kopitarka (*Piptoporus quercinus*)

Kategorija ugroženosti: EN – ugrožena vrsta
Ekologija: Živi kao slabi parazit na starij i odnedavno mrtvim uspravnim stablima hrastova (*Quercus* spp.).
Razlazi ugroženosti: Manjak ili potpuni nedostatak krupnih drvnih ostataka (trupaca, mrtvih uspravnih stabala) i starih stabala zbog neodgovarajućeg gospodarenja šumama, premalo površina pod šumama prašumskog tipa te malobrojnost populacije.

Brestovača (*Pleurotus cernuicipiae*)

Kategorija ugroženosti: EN – ugrožena vrsta
Ekologija: Živi u bjelogoričnim šumama kao slabi parazit starih stabala i saprofit krupnih drvnih ostataka različitih vrsta bjelogoričnog drveća, najčešće brjostova (*Ulmus* spp.).
Razlazi ugroženosti: Manjak ili potpuni nedostatak krupnih drvnih ostataka (trupaca, mrtvih uspravnih stabala) i starih stabala zbog neodgovarajućeg gospodarenja šumama, premalo površina pod šumama prašumskog tipa, skupljanje plodišta za hranu te malobrojnost populacije.

Bjelogorična zelenčica (*Callistosporium etaeodes*)

Kategorija ugroženosti: VU – osjetljiva vrsta
Ekologija: Živi u bjelogoričnim šumama kao saprofit krupnijih drvnih ostataka različitih vrsta drveća. U Hrvatskoj je pronađena u vlažnim nizinskim šumama na krupnijim drvnim ostacima (panjevima i grane) hrasta lužnjaka i crne jehve.
Razlazi ugroženosti: Malobrojnost populacije.

Uskoljena pilačica (*Leptium degeneri*)

Kategorija ugroženosti: VU – osjetljiva vrsta
Ekologija: Živi u šumama i parkovima kao saprofit (mrtva i slabi parazit) krupnih drvnih ostataka i starih stabala različitih vrsta bjelogoričnog drveća. U Hrvatskoj je pronađena na panjevima i trupcima crne topole i lipe.
Razlazi ugroženosti: Manjak ili potpuni nedostatak krupnih drvnih ostataka (trupaca, mrtvih uspravnih stabala) i starih stabala zbog neodgovarajućeg gospodarenja šumama, premalo površina pod šumama prašumskog tipa te malobrojnost populacije.

Goletna podvijenska (*Leucopaxillus giganteus*)

Kategorija ugroženosti: VU – osjetljiva vrsta
Ekologija: Živi kao saprofit tla na travnjacima, rijetko u parkovima i svjetlim šumama.
Razlazi ugroženosti: Skupljanje plodišta za hranu te malobrojnost populacije.

Kožasta oklopnica (*Mycenastrum corium*)

Kategorija ugroženosti: VU – osjetljiva vrsta
Ekologija: Živi u kao saprofit tla u šumama, parkovima, gmljacima i vrtovima
Razlazi ugroženosti: Malobrojnost populacije.

Mjere zaštite:

Potrebno je očuvati prirodnost staništa i povoljne stanišne uvjete.

Strane (alohitone) vrste

Strane (alohitone) vrste predstavljaju velik problem i drugi su razlog smanjenja biološke raznolikosti na globalnom nivou, oimah nakon direktnog uništavanja staništa. Prema članku 68. Zakona o zaštiti prirode (Narodne novine br. 80/13) zabranjeno je uvođenje stranih vrsta u prirodu, osim u slučajevima kad ne predstavljaju opasnost za bioraznolikost, zdravlje ljudi i ako ne ugrožavaju obavljanje gospodarske djelatnosti.

2.2. EKOLOŠKI ZNAČAJNA PODRUČJA

Prema članku 53. stavku 1. Zakona o zaštiti prirode (Narodne novine br. 80/13) **ekološki značajna područja** obuhvaćaju: područja koja su biološki iznimno raznovrsna ili dobro očuvana, a koja su međunarodno značajna po mjerilima međunarodnih ugovora kojih je Republika Hrvatska stranka; područja koja bitno pridonose očuvanju bioraznolikosti; područja ugroženih i rijetkih stanišnih tipova, uključujući i prioritne stanišne tipove od interesa za Europsku uniju, te područja izvanrednih primjera karakteristika ugroženih i rijetkih staništa; staništa ugroženih vrsta; staništa endemičnih vrsta za Republiku Hrvatsku; područja koja bitno pridonose genjskoj povezanosti populacija vrsta (ekološki koridori); selidbeni putovi životinja.

Ugrožena i rijetka staništa

Prema Pravilniku o popisu stanišnih tipova, karti staništa te ugroženim i rijetkim stanišnim tipovima (Narodne novine br. 88/14) i EU Direktivi o staništima (Direktiva Vijeća 92/43/EEZ od 21. svibnja 1992. o očuvanju prirodnih staništa i divlje faune i flore (SL L 206, 22.7.1992.)) na području Vukovarsko-srijemske županije prisutna su ugrožena i rijetka staništa koja su u narednom tabličnom prikazu istaknuta debljim otiskom (Napomena: oznaka * znači da su ugroženi pojedini pojedini tipovi staništa, a ne cijela skupina određenog NKS koda).

Tablica 10. Zastupljenost stanišnih tipova na području Vukovarsko-srijemske županije

Tip staništa - NKS	NKS kod	(%)
Aktivna seoska područja	J.1.1.	2,967
Aktivna seoska područja / Urbanizirana seoska područja	J.1.1./J.1.3.	0,906
Gradske jezgre	J.2.1.	0,469
Gradske stambene površine	J.2.2.	1,588
Industrijska i obrtnička područja	J.4.1.	0,010
Infrastrukturne površine	J.4.4.	0,021
Intenzivno obrađivane oranice na komasiranim površinama	L.3.1.	60,955
Javne neproizvodne kultivirane zelene površine	L.8.1.	0,139
Mješovite šume i šikare kontinentalnih, izuzetno primorskih krajeva	D.1.2.	0,115
Mješovite hrastovo-grabrove i čiste grabrove šume	E.3.1.	11,652
Mozaični kultivirani površina	L.2.1.	0,260
Mozaični kultivirani površina / Aktivna seoska područja / Javne neproizvodne kultivirane zelene površine	L.2.1./J.1.1./L.8.1.	0,073
Nasadi širokolistnog drveća	E.9.3.	1,579
Neobrasle i slabo obrasle obale tekućica	A.2.7.	0,051
Poplavne šume crne jehve i poljskog jasena	E.2.1.	0,576
Poplavne šume hrasta lužnjaka	E.2.2.	14,175

IV. Izmjene i dopune Prostornog plana Vukovarsko-srijemske županije - Obvezni prilozi

Poplavne šume vrba / Poplavne šume topola	E.1.1./E.1.2.	0,585
Povremene stajalice	A.1.2.	0,013
Površinska kopovi	J.4.3.	0,002
Stalne stajalice	A.1.1.	0,008
Stalni vodotoci	A.2.3.	1,119
Tršćaci, rogoci, visoki šiljevi i visoki šaševi	A.4.1.	0,006
Urbanizirana saoska područja	J.1.3.	0,354
Uzgojalista životinja	J.4.5.	0,009
Vinogradi	L.5.3.	0,428
Vlažne livade Srednje Europe	C.2.2.	1,197
Vlažni, nitrofilni travnjaci i pašnjaci	C.2.4.	0,169
Vodnjaci	L.5.1.	0,477
Vrbići na sprudovima / Poplavne šume vrba	D.1.1./E.1.1.	0,057
	Ukupno:	100,000

Tip staništa - NKS	NKS kod
Zajednica male i velike vodene leće	A3212
Zajednica trokrpe vodene leće	A3213
Zajednica vodenih leća i obične mješinke	A3221
Zajednica žabogrizi	A3232
Zajednica krute rošičke	A3312
Zajednica lopoča i lokvanja	A3331
Zajednica vodenog orašca	A3333
Tršćaci obične trske	A4111
Zajednica običnog oblića	A4113
Rogozik širokolisnog rogoza	A4115
Rogozik uskolisnog rogoza	A4116
Močvara krutog šaša	A4121
Zajednica plivajuće pirovine	A4131
Livade bodljazobi i bljude djeteline	C2222
Livade šušakva i končare	C2325
Pašnjak gušće petoprste	C2411
Travnjaci sitova i dugolisne metvice	C2412
Travnjaci grpa i puzave rosulje	C2413
Livade djeteline i puzave rosulje	C2414
Utrina tvrdike i pričjeg dvornika	I1313

28

Zajednica lukovičaste kraljice	I1511
Zajednica abdovine	I1512
Zajednica trepavičaste krasuljice	I1514
Zajednica plavičastog muhara i sitnocvijetne konice	I1524
Zajednica mješuraste sjezovke i mnogocvijetne kosmatke	I1531
Zajednica vodenog pspra i todjelnog dvozuba	I1711
Zajednica obalne dlake	I1714

Prema Nacionalnoj klasifikaciji staništa (Anonymus, www.dzrp.hr, Državni zavod za zaštitu prirode, 2009.) ugrožena i rijetka staništa prisutna na ovom području opisana su na sljedeći način:

A.2.7. Neobrasle i slabo obrasle obale tekućica – Neobrasle i slabo obrasle obale tekućica suhe uslijed umjerenog ili prirodnog kolebanja vodnog lica. Uključuje obale s mekim i mobilnim sedimentima (sprudovi) te kamenite i stjenovite obale. Često važna staništa za ishranu nekih migratornih vrsta ptica.

A.3.2.1.2. Zajednica male i velike vodene leće (As. Lemno-Spirodeletum polyrrhiza W. Koch 1954) – Pripada svezii *Lemnon minoris* de Bolos et Masclans 1955. Ovu vodenjarsku zajednicu izgrađuju *Lemno minor* i *Spirodela polyrrhiza*, a značajna je za razmjerno tople vodene bazene. Rasprostranjena je i u kontinentalnom i u primorskom dijelu Hrvatske.

A.3.2.1.3. Zajednica trokrpe vodene leće (As. Lemnetum trisulcae Knapp et Sclaffers 1952) – Pripada svezii *Lemnon minoris* de Bolos et Masclans 1955. Za tu je vodenjarsku zajednicu značajno da je urojnena (submerzna) u vodu stajaćicu dubljih vodenih bazena. U njenom florističkom sastavu stalna je trokrpa vodena leća – *Lemna trisulca*, dok joj se samo mjestimično pridružuje mahovina *Riccia fluitans* uz izvjestan broj nitastih alga. Zajednica je rasprostranjena u nizinskom (subpanonskom i panonskom) dijelu Hrvatske.

A.3.2.2.1. Zajednica vodenih leća i obične mješinke (As. Lemno-Utricularietum vulgaris Soó 1947) – pripada svezii *Utricularia vulgaris* Passarge 1964) – To je razmjerno česta zajednica floristički hidrofita, rasprostranjena u subpanonskom i panonskom, nizinskom dijelu Hrvatske. U florističkom sastavu ističu se *Utricularia vulgaris*, *Lemna minor*, *Lemna trisulca*, *Spirodela polyrrhiza*, *Salvinia natans*.

A.3.2.3.2. Zajednica žabogrizi (As. Hydrocharidietum marsus-ramae van Langendonck 1931) – Pripada svezii *Hydrocharidion* Rüb. 1933. Mjestimično žabogrizi izgrađuju samostalne sastojine bez vrste *Stratiotes aloides*. To su obično rubovi vodenih bazena s razmjerno plitkom vodom, pa su takve sastojine opisane kao posebna asocijacija. U florističkom sastavu uz žabogrizi pridolaze još *Salvinia natans*, *Spirodela polyrrhiza*, *Myriophyllum spicatum*, *Nuphar luteum*.

djelova vodenih bazena s mirnom eutrofnom vodom, rasprostranjena pretežno u kontinentalnom, nizinskom dijelu Hrvatske. U florističkom sastavu ističu se *Typha latifolia*, *Equisetum fluviatile*, *Phragmites australis*, *Sparganium erectum*, *Mentha aquatica*, *Lycopus europaeus*. Toj zajednici mogu se u Hrvatskoj dijelom priključiti sastojine koje su Rauš et al. (1978) označili kao "Scirpo-Phragmitetum".

A.4.1.1.6. Rogozik uskolisnog rogoza (As. Typhetum angustifoliae Pignatti 1953) – Pripada svezii *Phragmiton australis* W. Koch 1926. Rogozik uskolisnog rogoza vrlo je rasprostranjen u Hrvatskoj, a kao posebna, samostalna asocijacija proučavan je u nizinskom, subpanonskom dijelu Hrvatske. U florističkom sastavu dominira uskolisni rogoz *Typha angustifolia*, a pridružuju mu se *Typha latifolia*, *Glyceria maxima*, *Lycopus europaeus*, *Rumex hydrobatum*, *Alisma plantago-aquatica* i dr.

A.4.1.2.1. Močvara krutog šaša (As. Caricetum elatae W. Koch 1926) – Pripada svezii *Magnocaricion elatae* W. Koch 1926. To je u Hrvatskoj vrlo rasprostranjena zajednica močvarnih šaševa, razvijena kako na primarnim (prirodnim), tako i na sekundarnim (antropogenim) staništima. U florističkom sastavu dominira *Carex elata*, a pridružuju se *Galium palustre*, *Lysimachia vulgaris*, *Lythrum salicaria*, *Mentha aquatica*, *Phragmites australis*.

A.4.1.3.1. Zajednica plivajuće pirovine (As. Glycerietum fluitantis Egler 1933) – Pripada svezii *Glyceria-Sparganium* Br.-Sl. et Sissingh in Beer 1942. To je u Hrvatskoj vrlo rasprostranjena močvarna zajednica razvijena u mnogobrojnim odvodnim kanalima i malim potocima s plitkom, palako tekućom vodom. Ograničena je prentstveno na nizinski vegetacijski pojas kontinentalnog dijela Hrvatske. U florističkom sastavu ističu se *Glyceria fluitans*, *Nasturtium officinale*, *Veronica beccabunga*, *Alisma plantago-aquatica*, *Sparganium neglectum*, *Lythrum salicaria*, *Mentha aquatica*. Pobilje je proučavana u Turopolju.

C.2.2. Vlažne livade Srednje Europe (Red MOLINIETALIA W. Koch 1926) – Pripadaju razredu MOLINIO-ARRHENATHEREA R. Tx. 1937. Navedeni skup predstavlja higrofilne livade Srednje Europe koje su rasprostranjene od nizinskog, do brdskog vegetacijskog pojasa.

C.2.2.2. Livade bodljazobi i bljude djeteline (As. Ventenano-Triofolium pallidi Ilijanić 1968) – Ta je zajednica vlažnih livada poznata iz podravskog dijela Slavonije zapadno od Osjeka. Razvija se na površinama koje se nalaze više-manje izvan dohvata poplavne vode, na glinenim tlima u sklopu šuma *Quercus robur* ili *Fraxinus angustifolia*. Obuhvaća razmjerno veliki broj vrsta, a kao stalne ističu se *Triofolium pallidum*, *Ventenana dubia*, *Iris sibirica*, *Griatiola officinalis*, *Alopecurus pratensis*, *Plantago lanceolata*, *Lychnis flos-cuculi*.

C.2.2.5. Livade šušakva i končare (As. Rhinantho-Filipenduletum Ilijanić 1969) – To je livadna zajednica nizinskog dijela istočne Hrvatske. Razvija se na površinama izvan dohvata poplavne vode, a u florističkom sastavu ističu se *Rhinanthus rumelicus*, *Filipendula vulgaris* i *Fragaria viridis*.

A.3.3.1.2. Zajednica krute rošičke (As. Ceratophylletum demersi Hild 1956) – Značajna, floristički izrazito siromašna submerzna zajednica koja pokriva dno razmjerno dubokih, ali i nešto plitkih vodenih bazena u obliku gustog sloja. Značajna je za razmjerno tople i hranjivim tvarima bogate (eutrofne) vode. Jedan je od najrasprostranjenijih submerznih oblika pridnene vodenjarske vegetacije. U florističkom sastavu praktički jedino prevladava *Ceratophyllum demersum*, dok je *Ceratophyllum submersum* vrlo rijetka.

A.3.3.3.1. Zajednica lopoča i lokvanja (As. Nymphaetum albo-luteae Nowiński 1928) – Vrlo značajna vodenjarska zajednica razmjerno dubokih prirodnih ili antropogeno nastalih vodenih bazena s mirnom vodom. Građena je od razmjerno malenog broja vrsta među kojima su najvažnije *Nymphaea alba*, *Nuphar luteum*, *Myriophyllum spicatum*, *Myriophyllum verticillatum*, pa je često u znanosti poznata i pod imenom *Myriophyllo-Nupharetum*. To je jedina od najbolje poznatih zajednica vegetacije vodenjara u Hrvatskoj.

A.3.3.3.3. Zajednica vodenog orašca (As. Trapetum notantis Kárpáti 1963) – Ta se zajednica razvija u razmjerno dubokim vodenim bazenima. Izgrađena je od malenog broja vrsta među kojima se na prvom mjestu ističe *Trapa natans*.

A.4.1. Zajednice tršćaka, rogozika, visokih šiljeva i visokih šaševa (Razred PHRAGMITI-MAGNOCARICETEA Kikla in Kikla et Novak 1941) – Zajednice rubova jezera, rijeka, potoka, eutrofnih bara i močvara, ali i plitkih poplavnih površina ili površina s visokom razinom donje (podzemne) vode u kojima prevladavaju močvarne, visoke jednosupnice i dvosupnice, uglavnom helofiti.

A.4.1.1.1. Tršćaci obične trske (As. Phragmitetum australis ("vulgaris") Soó 1927 (= Scirpo-Phragmitetum W. Koch 1926)) – Pripadaju svezii *Phragmiton australis* W. Koch 1926. Jedna od najznačajnijih zajednica vegetacije tršćaka, koja mjestimično, kao npr. u donjem toku Neretve, obrađuje vrlo velike površine (koje su danas dobrim dijelom meliorirane i privedene poljoprivrednoj proizvodnji), negdje zauzima male površine, a razvija se i u depresijama stvorenim antropogenim zahvatima, kao što su npr. šljunčane jame, iskopci gline, odvodni kanali i sl. Razvija se i u svim onim vodenim bazenima kad se sniži razina vode u procesima progresivne sukcesije. U florističkom sastavu u potpunosti dominira *Phragmites australis*, dok su sve ostale vrste zastupljene izrazito malim stupnjem pokrivenosti.

A.4.1.1.3. Zajednica običnog oblića (As. Scirpetum lacustris Schmale 1939) – Pripada svezii *Phragmiton australis* W. Koch 1926. Sastojine navedene zajednice razvijaju se u plitkoj vodi mnogobrojnih, uglavnom manjih vodenih bazena u nešto dubljoj vodi od populacija trstike. Obično su izrazito siromašnog florističkog sastava u kojem se ističu *Schoenoplectus lacustris*, *Equisetum fluviatile*, *Typha angustifolia*, *Roripa amphibia* i druge. U starijoj fitocenološkoj literaturi zajednica oblića bila je uključena u kompleks *Scirpo-Phragmitetum* s.l. U Hrvatskoj je proučavana i kao kompleks i kao samostalna asocijacija.

A.4.1.1.5. Rogozik širokolisnog rogoza (As. Typhetum latifoliae G. Lang 1973) – Pripada svezii *Phragmiton australis* W. Koch 1926. To je, također, vrlo rasprostranjena zajednica plitkih

30

29

31

C.2.4. Vlažni, nitrofilni travnjaci i pašnjaci (Red AGROSTIDETALIA STOLONIFERAE Oberd. 1967)
 – Navedenoj zajednici pripadaju vlažni, nitrofilni travnjaci i pašnjaci nižinskog vegetacijskog pojasa.

C.2.4.1.1. Pašnjak gušće petoprste (As. *Potentilletum anserinae* Rapaics 1927 em. Passarge 1964) – To je značajna pašnjakova zajednica vlažnih, nitratima bogatih površina uz seoska naselja nižinskog dijela Hrvatske koja služi kao pašnjak za guske i patke. U florističkom sastavu velikim stupnjem pokrovnosti dominira *Potentilla anserina*, a pridružuju se *Agrostis stolonifera*, *Rumex conglomeratus*, *Ranunculus acris*, *Mentha pulegium*, *Potentilla reptans* i dr. Proučavana je na mnogo mjesta u porječju Save u Posavini i Slavoniji.

C.2.4.1.2. Travnjak sitova i dugopoljne metvice (As. *Junco-Menthetum longifoliae* Lohm. 1953)
 – Ta poluruderalna zajednica razvija se na povremeno kratkotrajno poplavljenim mjestima uz obale potoka, rijeka i kanala uz ceste. Optimum razvika postiže tijekom ljeta, a ističe se već izdaleka šarenikom ljubičastih, žutih i sivozelenih boja. U florističkom sastavu dominiraju *Mentha longifolia*, *Pulicaria dysenterica*, *Mentha pulegium*, *Agrostis stolonifera*, *Lolium perenne*.

C.2.4.1.3. Travnjak grpka i puzave rosulje (As. *Ranunculo-Agrostidetum stoloniferae* (M. Moor 1958) Oberd. et Th. Müller 1961) – "Toj asocijaciji pripada vegetacija poplavnih travnjaka koja se u obalnom pojasu Save razvija u rubnim dijelovima riječnog korita oko visine srednjeg ljetnog vodostaja. Osim toga sastojine te zajednice mogu se naći i u višim obalnim dijelovima, gdje običaju razlikovati udubljenja s visokom razinom podzemne vode." (Lj. Marković 1978: 113). U florističkom sastavu stalne su *Ranunculus acris*, *Agrostis stolonifera*, *Rumex crispus*, *Inula britannica*, *Mentha pulegium*, *Potentilla reptans*.

C.2.4.1.4. Livade djeteline i puzave rosulje (As. *Trifolium-Agrostidetum stoloniferae* Marković 1973) – "Najveći dio travnjakih površina u vlažnim dijelovima obalnog pojasa koji su samo kratkotrajno poplavljeni za vrijeme visokih voda" (Lj. Marković 1978: 116) pripadaju navedenoj asocijaciji. Ona predstavlja sekundarnu tvorevinu, nastalu pod utjecajem paše i gnojenja na mjestu posječenih poplavnih šuma. U florističkom sastavu ističu se *Trifolium fragiferum* subsp. *bonanni*, *Agrostis stolonifera*, *Mentha pulegium*, *Trifolium repens*.

D.1.1. Vrbići na sprudovima (Razred SALICETEA PURPUREAE M. Moor 1958, red SALICETALIA PURPUREAE M. Moor 1958) – Skup staništa i na njih vezanih biljnih zajednica listopadnih šikara koji se formira u gornjim i srednjim tokovima rijeka koje u Srednjoj Europi teku iz alpskog prostora.

E.1.1. Poplavne šume vrba (Sveza *Salicion albae* Soó 1930)

E.1.2. Poplavne šume topola (Sveza *Populion albae* Br.-Bl. 1931)

E.2.1. Poplavne šume crne jehve i poljskog jasena (Sveza *Alno-Ulmion* Br.-Bl. et R. Tx. 1943 i *Alnion glutinosae* Malcuit 1929) – Poplavne šume srednjoeuropskih i sjevernoprinskih

vodenih tokova nižih položaja, na tlima koja su periodično plavljena tijekom godišnjeg visokog vodostaja rijeka, ali su inače dobro ocjeđena i prozirna u vrijeme niskog vodostaja.

E.2.2. Poplavne šume hrasta lužnjaka (Sveza *Alno-Quercion roboris* Ht. 1938) – Pripadaju redu *ALNETALIA GLUTINOSAE* Tx. 1937. Mješovite poplavne šume panonskog i submediteranskog dijela jugoistočne Europe s dominacijom vrsta *Quercus robur*, *Fraxinus angustifolia*, *Ulmus carpiniifolia*, *Ulmus laevis*, *Alnus glutinosa*, *Acer campestre*, *Carpinus betulus*. Razvijaju se na pseudogleju, a plavljene su razmjerno kratko vrijeme.

E.3.1. Mješovite hrastovo-grabrove i čiste grabrove šume (Sveza *Erythronio-Carpinion* (Horvat 1958) Marinček in Mucina et al. 1993) – Pripadaju redu *PAGETALIA SYLVATICAE* Pawl. in Pawl. et al. 1928. Mezofilne i neutrofilne šume planarnog i bezlužkastog (kolineg) područja, redovno izvan dohvata poplavnih voda, u kojima u gornjoj šumskoj etaži dominiraju lužnjak ili kitejak, a u podstočnoj etaži obični grab (koji u degradacijskim stadijima može biti i dominantna vrsta drveća). Ove šume čine višinski prijelaz između nizinskih poplavnih šuma i brdskih bukovih šuma.

Staništa ugroženih i endemičnih vrsta

Ugrožene vrste (regionalno izumrle, kritično ugrožene, ugrožene i rizične vrste) na području Vukovarsko-srijemske županije obitavaju na staništima istaknutim u opisima ugroženih vrsta navedenim u poglavlju 2.1. **STROGO ZAŠTIĆENE I UGROŽENE VRSTE, podpoglavlju Ugrožene i strogo zaštićene vrste na području Vukovarsko-srijemske županije.**

Na području Vukovarsko-srijemske županije nema hrvatskih endemičnih vrsta odnosno endemičnih vrsta za Republiku Hrvatsku.

Ekološki koridori i selidbeni putovi životinja

Na području Vukovarsko-srijemske županije nisu definirani ekološki koridori i selidbeni putovi životinja.

Mjere zaštite:

A. Površinske kopnene vode i močvarna staništa

- očuvati vodena i močvarna staništa u što prirodnijem stanju a prema potrebi izvršiti revitalizaciju; na područjima isušenim zbog regulacije vodotoka odrediti mjesta za prokope kojima bi se osiguralo povremeno plavljenje okolnih područja;
- osigurati povoljnu, ekološki prihvatljivu, količinu vode u vodenim i močvarnim staništima koja je nužna za opstanak staništa i njihovih značajnih bioloških vrsta;

- očuvati povoljna fizikalno-kemijska svojstva vode ili ih poboljšati, ukoliko su nepovoljna za opstanak staništa i njihovih značajnih bioloških vrsta;
- održavati povoljni režim voda za očuvanje močvarnih staništa;
- očuvati povoljni sastav mineralnih i hranjivih tvari u vodi i tlu močvarnih staništa;
- očuvati raznolikost staništa na vodotocima (neutrdene obale, sprudovi, brzaci, slapovi i dr.) i povoljnu dinamiku voda (meandriranje, prenošenje i odlaganje nanosa, povremeno prirodno poplavljanje rukavaca i dr.);
- očuvati povezanost vodnoga toka;
- očuvati biološke vrste značajne za stanišni tip; ne unositi strane (alohotone) vrste i genetski modificirane organizme;
- sprječavati zarađavanje preostalih malih močvarnih staništa u priobalju;
- izbjegavati utrdavanje obala, regulaciju vodotoka, kanaliziranje i promjene vodnog režima vodenih i močvarnih staništa ukoliko to nije neophodno za zaštitu života ljudi i naselja;
- u zaštići od štetnog djelovanja voda dati prednost korištenju prirodnih retencija i vodotoka kao prostora za zadržavanje poplavnih voda odnosno njihovu odvodnju;
- vađenje šljunka provoditi na povišenim terasama ili u neaktivnom poplavnom području, a izbjegavati vađenje šljunka u aktivnim riječnim koritima i poplavnim ravninama;
- ne iskorištavati sedimente iz riječnih sprudova;
- prirodno neobrašle, šljunkovite, pjeskovite i muljevite, strme i položene, obale koje su gnjezdilišta i/ili hranilišta ptica održavati u povoljnom, ekološki prihvatljivom, stanju te spriječiti eksploataciju materijala i sukcesiju drvenastih vrstama;
- osigurati otvorene površine plitkih vodenih bazena, spriječiti sukcesiju, te osigurati trajnu povezanost sa matičnim vodotokom;
- sprječavati kaptiranje i zatrpavanje izvora;
- uklanjati strane invazivne vrste sa svih vodenih, obalnih i močvarnih površina;
- u gospodarenju vodama osigurati prikladnu brigu za očuvanje ugroženih i rijetkih divljih svojiti te sustavno praćenje njihova stanja (monitoring);

C – D. Travnjaci, visoke zeleni i šikare

- gospodariti travnjacima putem ispaše i režimom košnje, prilagodenim stanišnom tipu, uz prihvatljivo korištenje sredstava za zaštitu bilja i mineralnih gnojiva;
- očuvati biološke vrste značajne za stanišni tip; ne unositi strane (alohotone) vrste i genetski modificirane organizme;
- očuvati povoljni omjer između travnjaka i šikare, uključujući i sprječavanje procesa sukcesije (sprječavanje zarađavanja travnjaka i dr.) te na taj način osigurati mozaičnost staništa;
- očuvati povoljnu nisku razinu vrijednosti mineralnih tvari u tlima suhih i vlažnih travnjaka;

- očuvati povoljni vodni režim, uključujući visoku razinu podzemne vode na područjima cretova, vlažnih travnjaka i zajednica visokih zeleni, osigurati njihovo stalno vlaženje i redovitu ispašu, odnosno košnju;
- očuvati povoljni vodni režim, uključujući visoku razinu podzemne vode na područjima termofilnih šikara, spriječiti sukcesiju i uklanjati vrste drveća koje zasjenjuju stanište;
- poticati održavanje ekstenzivnog stočarstva u nižinskim, brdskim, planinskim, otočnim i primorskim travnjačkim područjima;
- poticati održavanje travnjaka košnjom prilagodenom stanišnom tipu;
- provoditi revitalizaciju degradiranih travnjačkih površina, posebno cretova i vlažnih travnjaka, te travnjaka u visokom stupnju sukcesije;
- na jako degradiranim, narušenim i zarašćenim travnjačkim površinama za potrebe ispaše potrebno je provesti ograničeno paljenje te poticati stočarstvo;
- uklanjati strane invazivne vrste sa svih travnjačkih površina i šikara;
- očuvati bušike, te sprječavati sukcesiju povremenim uklanjanjem nekih drvenastih vrsta i kontroliranim paljenjem;
- očuvati šikare sprudova i priobalnog pojasa velikih rijeka;
- očuvati vegetacije visokih zelenih u kontaktnim zonama šuma i otvorenih površina, te spriječiti njihovo uništavanje prilikom izgradnje i održavanja šumskih cesta i putova;

E. Šume

- prilikom dovršenoga sijek a većih šumskih površina, gdje god je to moguće i prikladno, ostavljati manje neposječene površine;
- u gospodarenju šumama očuvati u najvećoj mjeri šumske čistine (livade, pašnjaci i dr.) i šumske rubove;
- u gospodarenju šumama osigurati procvjetanje sjeverne zrelosti zavičajnih vrsta drveća s obzirom na fiziološki vijek pojedine vrste i zdravstveno stanje šumske zajednice;
- u gospodarenju šumama izbjegavati uporabu kemijskih sredstava za zaštitu bilja i bioloških kontrolnih sredstava ("control agents"); ne koristiti genetski modificirane organizme;
- očuvati biološke vrste značajne za stanišni tip; ne unositi strane (alohotone) vrste i genetski modificirane organizme;
- u svim šumama osigurati stalna postojatka zrelih, starih i suhih (stojjećih i oborenih) stabala, osobito stabala s dupljama;
- u gospodarenju šumama osigurati prikladnu brigu za očuvanje ugroženih i rijetkih divljih vrsti te sustavno praćenje njihova stanja (monitoring);
- pošumljavanje, gdje to dopuštaju uvjeti staništa, obavljati autohtonim vrstama drveća u sastavu koji održava prirodni sastav, koristeći prirodni metode; pošumljavanje nešumskih površina obavljati samo gdje je opravdano uz uvjet da se ne ugrožavaju ugroženi i rijetki nešumski stanišni tipovi;

- uklanjati strane invazivne vrste sa svih šumskih površina;
 - osigurati povoljan vodni režim u poplavnim šumama;
- Detaljne mjere za očuvanje šumskih staništa propisuju se uvjetima zaštite prirode za odgovarajuće šumsko-gospodarske osnovne/programme na području Vukovarsko-srijemske županije.

- I. Kultivirane nešumske površine i staništa s korovom i ruderalnom vegetacijom*
- očuvati vegetaciju pukotina starih zidova, spriječiti uklanjanje vegetacije i zapunjavanje pukotina građevinskim materijalom;
 - uz vodotoke i vlažne šume očuvati otvorene površine s vlažnim tlom bogatim dušikom;
 - uklanjati invazivne vrste;
 - osigurati plavljenje staništa i povoljan vodni režim;
 - očuvati korovne zajednice čije su karakteristične biljne vrste ugrožene na nacionalnoj razini;
 - spriječiti vegetacijsku sukcesiju i uklanjati šumske vrste;

- J. Izgrađena i industrijska staništa*
- spriječiti vegetacijsku sukcesiju i očuvati endemične vrste;
 - uklanjati invazivne vrste.

Stabilizaciju eventualno planiranih pontonskih privezišta i drugih plutajućih objekata treba izvesti bez povlačenja stabilizacijskih blokova po dnu vodotoka ili druge prirodne vodene površine. Nakon njihova postavljanja, stabilizacijske blokove se ne bi smjelo premješati, a ni u kojem slučaju ih se ne smije premješati povlačenjem po podlozi.

Ne planirati širenje građevinskog područja na račun ugroženih vodenih i vlažnih staništa. Zaustaviti daljnju ogradaciju vodenih i vlažnih staništa, te prema mogućnostima izvesti njihovu revitalizaciju. Prilikom planiranja prometnih koridora birati varijantu najmanje pogubnu za ugrožena staništa i područja važna za ugrožene vrste.

Onemogućiti fragmentaciju staništa i narušavanje povoljnih stanišnih uvjeta. Na lokacijama (i u neposrednoj blizini) ugroženih tipova staništa kao i na detaljno utvrđenim lokacijama (i u neposrednoj blizini) nalazišta ugroženih vrsta flore i vrsta koje su ciljne vrste područja ekološke mreže RH, nije prihvatljivo planirati građevinska područja, definirati namjenu površina za proizvodne, poslovne i turističke djelatnosti koje potrazumijevaju gradnju objekata i prateće infrastrukture, planirati elektrane (uključujući i one na obnovljive izvore energije), melioracije zemljišta, antenske stupove, te prometnu i komunalnu infrastrukturu.

36

2.3. ZAŠTIĆENA PODRUČJA

Na području Vukovarsko-srijemske županije nalaze se sljedeća područja zaštićena temeljem Zakona o zaštiti prirode:

- ❖ Posebni rezervat - šumske vegetacije Radiševu (1975.g.)
- ❖ Posebni rezervat - šumske vegetacije lože (1975.g.)
- ❖ Posebni rezervat - šumske vegetacije Vukovarske dunavske aše (1989.g.)
- ❖ Spomenik prirode - rijetki primjerak drveća – Hrast u Županji (1976.g.)
- ❖ Spomenik prirode - rijetki primjerak drveća – skupina – Hrastovi u Drenovcima (1961.g.)
- ❖ Park šuma Kanovci (2003.g.)
- ❖ Spomenik parkovne arhitekture - park Nuštar – park oko dvorca (1971.g.)
- ❖ Spomenik parkovne arhitekture - park Ilok – park oko starog grada (1973.g.)

Svi prostorni (vektorski) podaci o zaštićenim područjima u Republici Hrvatskoj (područjima zaštićenim temeljem Zakona o zaštiti prirode) dostupni su na Web portalu informacijskog sustava zaštite prirode odnosno internetskoj stranici <http://www.izsp.hr>.

Važno je istaknuti da se prema bazi evidentiranih područja Hrvatske agencije za okoliš i prirodu (odnosno izrađenih stručnih podloga/obrađoženja za proglašenje zaštite) na području Vukovarsko-srijemske županije nalaze sljedeća područja predviđena za zaštitu temeljem Zakona o zaštiti prirode:

- Posebni rezervat – botanički Trpinja
- Spomenik prirode – geološki Gorjanovičev prapornji profil u Vukovaru

Mjere zaštite:

Na području i u neposrednoj okolici posebnih rezervata šumske vegetacije nisu dopušteni zahvati i radnje koji mogu negativno utjecati na očuvanje povoljnih uvjeta staništa i očuvanje stabilnosti šumske fitocenozne, a to su ponajprije bilo kakvi zahvati sječe u rezervatima i intenzivnija sječa u okolnom prostoru, izgradnja prometnica, eksploatacija mineralnih sirovina, hidrotehnički zahvati i dr.

Zaštićeni rijetki primjerak drveća treba uzgojno-sanitarnim zahvatima održavati u povoljnom stanju vitaliteta. Preporučljivo je izraditi studiju vitaliteta kojom će se utvrditi detaljnije smjernice očuvanja.

37

Zaštićenu park-šumu treba redovito održavati i po potrebi obnovljati sukladno smjernicama usklađenosti očuvanja bioloških komponenti i namjene prostora. Uzgojno-sanitarnim zahvatima dendroforu treba održavati u povoljnom stanju vitaliteta.

Zaštićene parkove treba redovito održavati i po potrebi obnovljati sukladno povijesnoj matrici odnosno smjernicama usklađenosti očuvanja bioloških komponenti i prostornog rasporeda elemenata parkovne arhitekture. Uzgojno-sanitarnim zahvatima dendroforu treba održavati u povoljnom stanju vitaliteta. Za pojedina stabla ovisno o njihovom stanju preporučljivo je izraditi studije vitaliteta kojima će se utvrditi detaljnije smjernice njihova očuvanja.

Zaštićenu skupinu stabala treba uzgojno-sanitarnim zahvatima održavati u povoljnom stanju vitaliteta. Preporučljivo je izraditi studiju vitaliteta kojom će se utvrditi detaljnije smjernice očuvanja.

Na području i u neposrednoj okolici predviđenog posebnog botaničkog rezervata nisu dopušteni zahvati i radnje koji mogu negativno utjecati na očuvanje povoljnih uvjeta staništa i očuvanje stabilnosti biljnih populacija, a to su ponajprije prenamjena zemljišta, izgradnja prometnica, eksploatacija mineralnih sirovina, hidrotehnički zahvati i dr.

Značajke predviđenog geološkog spomenika prirode treba očuvati izuzimanjem nepovoljnih aktivnosti (eksploatacija mineralnih sirovina, hidrotehnički zahvati, izgradnja i dr.) iz zone u kojoj bi mogli negativno utjecati na vrijednu geobaštinu.

Elemente krajobraza u zaštićenim područjima ali i ostalim krajobrazno vrijednim područjima treba štiti u cjelosti, pri čemu posebno mjesto zauzimaju raznovrsni ekološki sustavi i stanišni tipovi, u kombinaciji s elementima ruralnog krajobraza, formiranim u uvjetima lokalnih tradicija korištenja prostora u različitim gospodarskim i povijesnim okolnostima (kao posljedica uravnoteženog korištenja poljoprivrednog zemljišta za biljnu proizvodnju i stočarstvo). U planiranju je potrebno provoditi interdisciplinarna istraživanja temeljena na vrednovanju svih krajobraznih sastavnica, naročito prirodnih i kulturno-povijesnih vrijednosti unutar granica obuhvata plana. Uređenje postojećih i širenje građevinskih područja planirati na način da se očuvaju postojeće krajobrazne vrijednosti. U planiranju voćnogospodarskih zahvata treba voditi računa o krajobrazu i vodama kao krajobraznom elementu.

U prostornom planiranju i uređenju na svim razinama voditi računa da se zadrž krajobrazna raznolikost i prirodna kvaliteta prostora uz uvažavanje i poticanje lokalnih metoda granje i graditeljske tradicije. Treba poticati uporabu autohtonih materijala (npr. drvo, kamen) i

38

poštivanja tradicionalnih arhitektonskih smjernica prilikom gradnje objekata specifične namjene.

U krajobrazno vrijednim područjima potrebno je očuvati karakteristične prirodne značajke te je u tom cilju potrebno:

- sačuvati ih od prenamjene te unaprijediti njihove prirodne vrijednosti i posebnosti u skladu s okolnim prirodnim uvjetima i osobitostima da se ne bi narušila prirodna krajobrazna slika,
- uskladiti i prostorno organizirati različite interese,
- posebno ograničiti i pratiti građevinsko zauzimanje neposredne obale,
- izbjegavati raspšenu izgradnju po istaknutim reljefnim uzvisinama, obrisima, i uzvišenjima te vrhovima kao i dužobalnu izgradnju,
- izgradnju izvan granica građevinskog područja kontrolirati u veličini gabarita i izbjegavati postavu takve izgradnje uz zaštićene ili vrijedne krajobrazne pojedinačne elemente,
- štiti značajnije vizure od zaklanjanja većom izgradnjom,
- planirane koridore infrastrukture (prometna, elektrovozovi i sl.) izvoditi duž prirodne reljefne morfologije.

39

IV. Izmjene i dopune Prostornog plana Vukovarsko-srijemske županije - Obvezni prilozi

2.4. PODRUČJA EKOLOŠKE MREŽE RH (EU EKOLOŠKE MREŽE NATURA 2000)

Ekološka mreža Republike Hrvatske proglašena je Uredbom o ekološkoj mreži (Narodne novine br. 124/2013, 105/2015), te predstavlja područja ekološke mreže Europske unije **Natura 2000**.

Natura 2000 je ekološka mreža sastavljena od područja važnih za očuvanje ugroženih vrsta i stanišnih tipova Europske unije. Njezin cilj je doprinijeti očuvanju povoljnog stanja više od tisuću ugroženih i rijetkih vrsta te oko 230 prirodnih i poluprirodnih stanišnih tipova. Dosad je u ovu ekološku mrežu uključeno oko 28000 područja na gotovo 20% teritorija EU što je čini najvećim sustavom očuvanih područja u svijetu. **Natura 2000 se temelji na EU direktivama (Direktiva o pticama - Direktive 2009/147/EC i Direktiva o staništima - Council Directive 92/43/EEC),** područja se biraju znanstvenim mjerilima, a kod upravljanja tim područjima u obzir se uzima i interes i dobrobit ljudi koji u njima žive.

Direktiva o pticama (Direktiva 2009/147/EZ Europskog parlamenta i Vijeća od 30. studenoga 2009. o očuvanju divljih ptica (kodificirana verzija) (SL L 20, 26.1.2010.)

Ova direktiva donesena je s ciljem dugoročnog očuvanja svih divljih ptičjih vrsta i njihovih važnih staništa na teritoriju EU. Poseban naglasak je na zaštiti migratornih vrsta koja zahtijeva koordinirano djelovanje svih europskih zemalja. Propis se odnosi na sve ptice koje redovito obitavaju na prostoru zemalja članica, a za 181 ptičju vrstu zahtijeva očuvanje dovoljno prostornih i raznolikih staništa za njihov opstanak. Također se zabranjuje načini masovnog i neselektivnog lova te iskorištavanje, prodaja ili komercijalizacija većine ptičjih vrsta. Načinjene su određene iznimke radi sporta i lova, a dopušta se članicama učiniti iznimke u slučajevima kada ptice predstavljaju ozbiljnu opasnost za sigurnost i zdravlje ljudi ili drugih biljaka i životinja, te kad nanose velike gospodarske štete. Pojedine zemlje obvezne su utvrditi i zaštititi dovoljan broj i u dovoljno površini najpovoljnijih područja za zaštitu ptičjih vrsta iz **Dodatka I Direktive - SPA područja (Special Protection Areas - Područja posebne zaštite)** koja postaju sastavni dio Natura 2000. U zemljama EU ukupno je proglašeno 5 288 SPA područja koja zauzimaju površinu od 537 130,89 km² kopna, te 1 031 morsko SPA područje na površini od 180 192,52 km² (Izvor: European Commission, NATURA 2000 Barometer, December 2014.).

Direktiva o staništima (Direktiva Vijeća 92/43/EEZ od 21. svibnja 1992. o očuvanju prirodnih staništa i divlje faune i flore (SL L 206, 22.7.1992.)

Cilj ove direktive je doprinijeti očuvanju bioraznolikosti članica EU kroz zaštitu prirodnih staništa i divlje flore i faune. Glavni način ostvarenja ovog cilja jest uspostavljanje ekološke mreže područja Natura 2000. Mrežu Natura 2000 čine područja koja se izdvajaju temeljem Direktive o

pticama (SPA), kao i područja koja se izdvajaju temeljem **Direktive o staništima - SCI područja (Sites of Community Importance - Područja od značaja za Zajednicu), odnosno SAC područja (Special Areas of Conservation - Posebna područja očuvanja).** Ulaskom u EU države članice predaju Europskoj komisiji nacionalnu listu predloženih SCI područja (pSCI) koja, nakon stručnog vrednovanja, Europska komisija službeno proglašava. Nakon proglašenja SCI područja zemlje članice kroz šest godina moraju utvrditi mjere očuvanja, odnosno uspostaviti sustave upravljanja ovim područjima i proglasiti ih SAC područjima. Ova područja (SCI/SAC) značajna su za očuvanje ugroženih vrsta (osim ptica) i stanišnih tipova koji su navedeni u dodatku Direktive. Kod odabira područja u obzir se uzimaju isključivo znanstveni kriteriji odnosno zahtjevi. Prilikom upravljanja područjima Natura 2000, osim znanstvenih, uzimaju se u obzir i gospodarski, društveni i kulturni zahtjevi te regionalne i lokalne značajke. Zaštita područja provodi se ocjenjivanjem utjecaja pojedinih planova i zahvata te provođenjem mjera očuvanja kroz zakonodavne propise, ugovorne i druge aranžmane s vlasnicima i korisnicima zemljišta te, ukoliko je potrebno, kroz zasebne planove upravljanja. Nove članice EU na dan pristupa moraju predati popis predloženih područja za Natura 2000 s odgovarajućom bazom podataka o svakom pojedinom području. **Za vrste navedene na Dodatku II Direktive potrebno je utvrditi područja ekološke mreže,** vrste na Dodatku IV potrebno je strogo zaštititi, a vrste na Dodatku V uživaju status zaštićenih vrsta čije se populacije smiju iskorištavati u odgovarajući nadzor. U zemljama EU trenutno je proglašeno ukupno 22 888 SCI područja (područja važnih za divlje vrste osim ptica i stanišne tipove) koja zauzimaju površinu od 601 633,72 km² kopna, te 2 313 morskih SCI područja na površini od 245 859,30 km² (Izvor: European Commission, NATURA 2000 Barometer, December 2014.).

Članak 6. Direktive o staništima propisuje obvezu **ocjene prihvatljivosti** svakog plana ili zahvata koji sam ili u kombinaciji s drugim planovima ili zahvatima može imati značajan negativni utjecaj na ciljne vrste i stanišne tipove područja ekološke mreže Natura 2000. Sukladno Direktivi o staništima, postupak ocjene prihvatljivosti primjenjuje se i na područja izdvojena u mrežu sukladno Direktivi o pticama (tzv. SPA područja). Pri tome nije važan smjer zahvata, odnosno je li zahvat smješten u samom Natura 2000 području ili izvan njega, mogući utjecaj na ciljne vrste i stanišne tipove je taj koji „pokreće“ postupak ocjene prihvatljivosti.

Budući da se svako Natura 2000 područje u mrežu uključuje s ciljem očuvanja određenih vrsta i stanišnih tipova, u postupku ocjene prihvatljivosti utvrđuje se utjecaj plana ili zahvata upravo na one vrste i stanišne tipove zbog kojih je područje uključeno u mrežu.

Temeljem članka 24. stavka 2. Zakona o zaštiti prirode (Narodne novine br. 80/13) za sve planove, programe i zahvate koji mogu imati značajan negativan utjecaj na ciljne vrste i staništa te cjelovitost područja ekološke mreže, potrebno je provesti postupak ocjene prihvatljivosti za

40

41

ekološku mrežu. Ukoliko se u postupku ocjene prihvatljivosti utvrdi da zahvat, unatoč predviđenim mjerama ublažavanja, ima značajan negativan utjecaj na ciljne vrste i stanišnih tipova Natura 2000 područja, zahvat je potrebno odbiti. Ukoliko ne postoje alternativna rješenja, ovakav zahvat moguće je dopustiti u slučaju kada je utvrđen prevladavajući javni interes (uključujući i onaj socijalne i gospodarske naravi), uz obvezu provedbe odgovarajućih kompenzacijskih uvjeta.

Ekološku mrežu RH (mrežu Natura 2000) prema članku 6. Uredbe o ekološkoj mreži (Narodne novine br. 124/2013, 105/2015) čine **područja očuvanja značajna za ptice - POP (područja značajna za očuvanje i ostvarivanje povoljnog stanja divljih vrsta ptica od interesa za Europsku uniju, kao i njihovih staništa, te područja značajna za očuvanje migratornih vrsta ptica, a osobito mečvama područja od međunarodne važnosti) i područja očuvanja značajna za vrste i stanišne tipove - POVS (područja značajna za očuvanje i ostvarivanje povoljnog stanja drugih divljih vrsta i njihovih staništa, kao i prirodnih stanišnih tipova od interesa za Europsku uniju).**

Tablica 11. Područja ekološke mreže RH na području Vukovarsko-srijemske županije

PODRUČJA EKOLOŠKE MREŽE RH (NATURA 2000 PODRUČJA)			
Br. sl.	Područje	Naziv područja	Oznaka
1.	Područja očuvanja značajna za ptice - POP (Područja posebne zaštite - SPA)	Spečevanski bazen	HR1000006
2.		Spečevanski bazen	HR2001414
3.		Dunav - Vukovar	HR2000372
4.		Trpinja	HR2001045
5.	Područja očuvanja značajna za vrste i stanišne tipove - POVS	Mali Dubrava - Vučecol	HR2001088
6.		Stepsko stanište kod Bapske	HR2001500
7.	(Područja od značaja za Zajednicu - SCI)	Stepska staništa kod Opatoevca	HR2001501
8.		Stepska staništa kod Šarengrada	HR2001502
9.		Spečva IZ	HR2001415
10.		Sava između od Hrušćice	HR2001511

Svi podaci (tekstualni i vektorski) o područjima ekološke mreže Republike Hrvatske (ekološke mreže Europske unije Natura 2000) dostupni su na Web portalu informacijskog sustava zaštite prirode odnosno internetskoj stranici <http://www.iszp.hr>.

U prilogima ove stručne podloge nalaze se opisi područja ekološke mreže RH na području Vukovarsko-srijemske županije, sukladno Prilogu III. Uredbe o ekološkoj mreži (Narodne novine br. 124/2013, 105/2015).

Mjere zaštite:

Osnovne mjere za očuvanje ciljnih vrsta ptica (i način provedbe mjera) u Područjima očuvanja značajnim za ptice (POP) propisane su Pravilnikom o ciljevima očuvanja i osnovnim mjerama za očuvanje ptica u području ekološke mreže (Narodne novine br. 15/2014).

Svi planovi, programi i zahvati koji mogu imati značajan negativan utjecaj na ciljne vrste i stanišne tipove područja ekološke mreže podlijeću ocjeni prihvatljivosti za ekološku mrežu, sukladno članku 24. stavku 2. Zakona o zaštiti prirode (Narodne novine br. 80/13). Od zahvata koji mogu imati negativan utjecaj na područja ekološke mreže posebice treba izdvojiti eventualno planirane radove regulacije vodotoka, hidroelektrane, bioplinika postrojenja, centre za gospodarenje otpadom, intenzivno širenje i/ili formiranje novih građevinskih područja, obuhvatne infrastrukturne projekte/koridore, hidrotehničke i melioracijske zahvate, pristaništa, luke i razvoj turističkih zona.

42

43

3. IZVORI PODATAKA



1. Antolović, J., Frković, A., Grubišić, M., Holcer, D., Vuković, M., Flažman, E., Grgurev, M., Hamidović, D., Pavlinić, I., Tvrtković, N.: Crvena knjiga sisavaca Hrvatske, Ministarstvo kulture, Državni zavod za zaštitu prirode, Zagreb, 2006.
2. Anonymus: Nacionalna klasifikacija staništa (www.dzpp.hr), Državni zavod za zaštitu prirode, 2014.
3. Belančić, A., Bogdanović, T., Franković, M., Ljuština, M., Mihoković, N., Vitas, B.: Crvena knjiga vretenaca Hrvatske, Ministarstvo kulture, Državni zavod za zaštitu prirode, Zagreb, 2008.
4. Bošnjak, J., Vranić, M.: Prilog tipizaciji tehničkih rješenja za zaštitu ptica i malih životinja na srednjenaponskim elektroenergetskim postrojenjima, Hrvatski ogranak međunarodnog vijeća za velike elektroenergetske sustave - CIGRÉ; 7. Savjetovanje HO CIGRÉ, Cavtat, 2005.
5. Direktiva 2009/147/EZ Europskog parlamenta i Vijeća od 30. studenoga 2009. o očuvanju divljih ptica (kodificirana verzija) [SL L 20, 26.1.2010.]
6. Direktiva Vijeća 92/43/EEZ od 21. svibnja 1992. o očuvanju prirodnih staništa i divlje faune i flore [SL L 205, 22.7.1992.]
7. Državni zavod za zaštitu prirode: Baza karata rasprostranjenosti važnih područja za sve ptičje vrste iz Dodatka I. EU Direktive o pticama (u suradnji sa Zavodom za ornitologiju HAZU), 2005.
8. Državni zavod za zaštitu prirode: Crveni popis ugroženih biljaka i životinja Hrvatske, Zagreb, 2004.
9. Hrvatska agencija za okoliš i prirodu: Baza evidentiranih područja RH
10. Hrvatska agencija za okoliš i prirodu: Baza karata rasprostranjenosti ugroženih vrsta Hrvatske - GIS datoteke
11. Hrvatska agencija za okoliš i prirodu: Baza područja ekološke mreže RH
12. Hrvatska agencija za okoliš i prirodu: Baza podataka - Karta staništa (izradio u okviru projekta «Kartiranje staništa RH» - OIKON d.o.o., Institut za primijenjenu ekologiju).
13. Hrvatska agencija za okoliš i prirodu: Baza zaštićenih područja RH
14. http://www.cms.int/bodies/CO?cop10/docs/inf_docs/doc_30_electrocution_guideline_s_e.pdf
15. Jelić, D., Kuljerić, M., Koran, T., Trear, D., Šalamon, D., Lončar, M., Podnar Lešić, M., Janev Hutinec, B., Bogdanović, T., Mekinić, S., Jelić, K.: Crvena knjiga vožozemaca i gmazova Hrvatske, Ministarstvo zaštite okoliša i prirode, Državni zavod za zaštitu prirode, Zagreb, 2012.
16. Mrakovčić, M., Brigić, A., Buj, I., Čaleta, M., Mustafić, P., Zanella, D.: Crvena knjiga slatkovodnih riba Hrvatske, Ministarstvo kulture, Državni zavod za zaštitu prirode, Zagreb, 2006.
17. Nikolić, T., Topić, J.: Crvena knjiga vaskularne flore Hrvatske, Ministarstvo kulture, Državni zavod za zaštitu prirode, Zagreb, 2005.
18. OIKON d.o.o. Institut za primijenjenu ekologiju za Ministarstvo zaštite okoliša i prostornog uređenja: Karta staništa Republike Hrvatske, 2004.
19. Ozimec, R., Belek, J., Gottstein, S., Jalić, B., Slapnik, R., Štamol, V., Bilandžija, H., Dražina, T., Kletečki, E., Komerički, A., Lukić, M., Pavlek, M.: Crvena knjiga špiljske faune Hrvatske, Ministarstvo kulture, Državni zavod za zaštitu prirode, Zagreb, 2009.
20. Pravilnik o ciljevima očuvanja i osnovnim mjerama za očuvanje ptica u području ekološke mreže (Narodne novine br. 15/14)
21. Pravilnik o ocjeni prihvatljivosti za ekološku mrežu (Narodne novine br. 146/14)
22. Pravilnik o strogo zaštićenim vrstama (Narodne novine br. 144/13)
23. Pravilnik o popisu stanišnih tipova, karti staništa te ugroženim i rijetkim stanišnim tipovima (Narodne novine br. 88/14)
24. Radović, D., Kralj, J., Radović, J., Topić, R.: Nacionalna ekološka mreža – važna područja za ptice u Hrvatskoj, Državni zavod za zaštitu prirode, Zagreb, 2003.
25. Šušić, M., Mihoci, L., Kučinik, M.: Crvena knjiga darjnih leplira Hrvatske, Ministarstvo zaštite okoliša i prirode, Državni zavod za zaštitu prirode, Zagreb, 2003.
26. Tkalec, Z., Mešić, A., Matočec, N., Kušan, I.: Crvena knjiga gljiva Hrvatske, Ministarstvo kulture, Državni zavod za zaštitu prirode, Zagreb, 2008.
27. Tušić, V., Kralj, J., Radović, D., Čiković, D., Barišić, S.: Crvena knjiga ptica Hrvatske, Ministarstvo zaštite okoliša i prirode, Državni zavod za zaštitu prirode, Zagreb, 2013.
28. Uredba o ekološkoj mreži (Narodne novine br. 124/13, 105/15)
29. Zakon o zaštiti prirode (Narodne novine br. 80/13)

4. PRILOZI

1. Opisi područja ekološke mreže RH (EU ekološke mreže Natura 2000) na području Vukovarsko-srijemske županije
2. Karta ekološki značajnih područja (staništa) na području Vukovarsko-srijemske županije
3. Karta zaštićenih i evidentiranih područja na području Vukovarsko-srijemske županije
4. Karta ekološke mreže RH (EU ekološke mreže Natura 2000) na području Vukovarsko-srijemske županije

EKOLOŠKA MREŽA RH (EU EKOLOŠKA MREŽA NATURA 2000)					
Međunarodni identifikacijski broj područja IBER/060006	Naziv područja Spisak vrsta: baza	Kategorija za ciljni vrsta	Područja očuvanja značajna za ptice - POP (područja posebne zaštite - SPA)		Status (G = prirodna, P = prirodna, Z = umjetna)
			Znamstveni naziv vrste	Hrvatski naziv vrste	
1	1. <i>Circus cygnus</i> 2. <i>Dryobates merula</i> 3. <i>Fluvicola albicollis</i> 4. <i>Falco tinnunculus</i> 5. <i>Perisoreus inornatus</i> 6. <i>Pipilo erythrophthalmus</i>	1	1. <i>Asio otus</i>	onoškilas	G
			2. <i>Circus cygnus</i>	crna noša	G
			3. <i>Dryobates merula</i>	crvenoplovi djetlić	G
			4. <i>Fluvicola albicollis</i>	crna žuna	G
			5. <i>Falco tinnunculus</i>	bjelovratna muharica	G
			6. <i>Perisoreus inornatus</i>	stokavac	G
1	1. <i>Pipilo erythrophthalmus</i>	1	1. <i>Pipilo erythrophthalmus</i>	slunjevac osak	G
1	1. <i>Pipilo erythrophthalmus</i>	1	1. <i>Pipilo erythrophthalmus</i>	siva žuna	G

Kategorija za ciljni vrsta:
 1 = međunarodno značajna vrsta za koju su područja izdvojena temeljem članka 3. i članka 4. stavka 1. Direktive o pticama (Direktiva 2009/147/EZ/Europskog parlamenta i Vijeća od 30. studenoga 2009. o očuvanju divljih ptica (kodificirana verzija) (Sl. L 20, 26.1.2010.))
 2 = redovite migratorne vrste za koje su područja izdvojena temeljem članka 4. stavka 2. Direktive o pticama (Direktiva 2009/147/EZ/Europskog parlamenta i Vijeća od 30. studenoga 2009. o očuvanju divljih ptica (kodificirana verzija) (Sl. L 20, 26.1.2010.))



Gmail - geotermalna bušotina <https://mail.google.com/mail/u/0/?ui=2&ik=9b0d70ca6&view=pt&...>

Gmail Zupanijski zavod <zpuvsz@gmail.com>

geotermalna bušotina
1 poruka

Tanja Bilčić <turic@vk.hr> 15. prosinca 2015. u 14:32
Prima: zpuvsz@gmail.com

Poštovana gđa Filkovic,

Nastavno na telefonski razgovor molim Vas da u prostorni plan VSŽ uvrstite i istražni prostor geotermalnog polja Bošnjaci –sjever u kojem se nalazi geotermalna bušotina tvrtke Ruris, a za potrebe zagrijavanja staklenika. U prilogu je primjer Virovitičke županije, a isto tako, uz dužno poštovanje, naš projektatni nude pomoć pri odradi istog jer su radili i na prostornim planovima, a vezano za geotermalna polja i u ostalim županijama.

S poštovanjem, Tanja Bilčić

Tanja Bilčić
tel. ++385(0)32838901
fax. ++385(0)32838903
mob. ++385(0)98698160
www.ruris.hr

RURIS D.O.O.
M.GUPCA 44
ŽUPANIJA
CROATIA

Broj priloga: 2
1. 3_1_3_Uvjeti_mineralne_sirovine.pdf
9433K
2. tekst u PP VP-zupanije.pdf
1054K

1 od 1 15.12.2015. 14:37

REPUBLIKA HRVATSKA
MINISTARSTVO GRADITELJSTVA
I PROSTORNOGA UREĐENJA
10000 Zagreb, Ulica Republike Austrije 20
Tel: 01/ 3782 444 Fax: 01/ 3772 822

Uprava za prostorno uređenje
Klasa: 350-02/13-02/32
Urbroj: 531-05-13-02
Zagreb, 17. svibnja 2013.

SPP d.o.o.
Trstenjakova 3
42 000 Varaždin

PREDMET: Zahtjev za izdavanje potvrde o usklađenosti zahvata eksploatacije geotermalne vode na budućem eksploatacijskom polju, a unutar istražnog prostora „Bošnjaci sjever“, s važećom prostorno-planskom dokumentacijom
- m i š i j e n j e, daje se

VEZA: dopis: 3-29-1/13

Uprava za prostorno uređenje ovog Ministarstvo zaprimila je vaš zahtjev za mišljenje, sukladno odredbama čl.6. st.2. toč.3. i Priloga I. toč.31. Uredbe o procjeni utjecaja zahvata na okoliš („Narodne novine“ br. 64/08 i 67/09), nasleđne odredbom čl.4. st.2. Uredbe o određivanju zahvata u prostoru i građevina za koje Ministarstvo zaštite okoliša, prostornog uređenja i graditeljstva izdaje lokacijsku ili građevinsku dozvolu („Narodne novine“ br. 116/07 i 56/11).

Uvidom u dostavljenu Elaborat usklađenosti s dokumentima prostornog uređenja, eksploatacije geotermalne vode na budućem eksploatacijskom polju, a unutar istražnog prostora „Bošnjaci sjever“, u Općini Bošnjaci u Vukovarsko-srijemskoj županiji, izrađen po „SPP“ d.o.o., Trstenjakova 3, Varaždin, u ožujku 2013., za nositelja zahvata trgovačko društvo Ruris d.o.o., Matije Gupca 44, 32 270 Županja, utvrđeno je da se navedeni zahtjev nalazi u obuhvatu sljedećih važećih dokumenata prostornog uređenja:

- Prostorni plan uređenja Vukovarsko-srijemske županije „Službeni vjesnik Vukovarsko-srijemske županije“ 7/02, 8/07 i 9/11)
- Prostorni plan uređenja Općine Bošnjaci („Službeni vjesnik Vukovarsko-srijemske županije“ 17/08, 14/12)


Uvidom u spomenute planove utvrđeno je da zahvat eksploatacije geotermalne vode na budućem eksploatacijskom polju, a unutar istražnog prostora „Bošnjaci sjever“, nije planiran važećom prostorno-planskom dokumentacijom. S naslova odredenosti: zahvata dokumentima prostornog uređenja nisu stvoreni preduvjeti za provedbu postupka procjene utjecaja na okoliš.

U ime Ministarstva:  Sektor za: Srežavanje i usklađivanje grad.

Dostaviti:
1. Naslovu
2. Arhiva, ovdje

Na znanje:
1. Ministarstvo zaštite okoliša i prirode, Republike Austrije 14, 10 000 Zagreb

IV. Izmjene i dopune Prostornog plana Vukovarsko-srijemske županije - Obvezni prilozi



REPUBLIKA HRVATSKA
 MINISTARSTVO GRAĐITELSTVA
 I PROSTORNOGA UREĐENJA
 10000 Zagreb, Ulica Republike Austrije 20
 Tel: 01 3762 444 Fax: 01 3772 822

Uprava za prostorno uređenje
 Klasa: 350-02/13-02/32
 Urbroj: 531-05-14-06
 Zagreb, 07. veljače 2014.

SPP d.o.o.
 Trstenjakova 3
 42 000 Varaždin

PREDMET: Ponovljeni Zahtjev za izdavanja potvrde o usklađenosti zahvata eksploatacije geotermalne vode na budućem eksploatacijskom polju, a unutar istražnog prostora „Bošnjaci sjever“, s važećom prostorno-planskom dokumentacijom

VEZA: mišljenje, daje se
 zahtjev: 7-11-1/13 od 11. srpnja 2013.

Zaprimili smo Vaš ponovljeni zahtjev za mišljenje, sukladno odredbama čl.6. st.2. toč.3. i Priloga I, toč.35. Uredbe o procjeni utjecaja zahvata na okoliš („Narodne novine“ br. 64/08. i 67/09.), nadležne odredbom čl.4. st.1. až 2. Uredbe o određivanju zahvata u prostoru i građevina za koje Ministarstvo zaštite okoliša, prostornog uređenja i graditeljstva izdaje lokacijsku ili građevinsku dozvolu („Narodne novine“ br. 116/07. i 56/11.). Zahtjevu je priložen Elaborat usklađenosti s dokumentima prostornog uređenja, eksploatacije geotermalne vode na budućem eksploatacijskom polju, a unutar istražnog prostora „Bošnjaci sjever“, u Općini Bošnjaci u Vukovarsko-srijemskoj županiji, izrađen po tvrtki „SSP“ d.o.o. iz Varaždina, Trstenjakova 3, u ožujku 2013., za nositelja zahvata trgovačko društvo Ruris d.o.o. iz Županje, Matije Gupca 44.

Važeći dokumenti prostornog uređenja koji se odnose na predmetni zahtjev su: Prostorni plan Vukovarsko-srijemske županije („Službeni vjesnik Vukovarsko-srijemske županije“ br. 7/02., 6/07. i 9/11.) i Prostorni plan uređenja Općine Bošnjaci („Službeni vjesnik Vukovarsko-srijemske županije“ br. 17/06. i 4/12.).

Uvidom u spomenute planove utvrđeno je da zahtjev eksploatacije geotermalne vode na budućem eksploatacijskom polju, a unutar istražnog prostora „Bošnjaci sjever“, nije planiran važećom prostorno-planskom dokumentacijom.


U ponovljenom zahtjevu navodi se da je Društvo Ruris d.o.o. dana 11. lipnja 2013. Općini Bošnjaci podnijelo Zahtjev za ciljanim izmjenama i dopunama Prostornog plana uređenja Općine Bošnjaci s prijedlogom da se u isti uvrti istražni prostor kao i područje budućeg eksploatacijskog polja unutar geotermalnog polja „Bošnjaci sjever“.

2
 Klasa: 350-02/13-02/32

Općinsko vijeće Općine Bošnjaci, na sjednici održanoj dana 25. listopada 2013. donijelo je Odluku o izradi ciljanih izmjena i dopuna Prostornog plana uređenja Općine Bošnjaci o čemu je Ministarstvo obavijestila Općina Bošnjaci. Odluka je objavljena u „Službenom vjesniku Vukovarsko-srijemske županije“ br. 19/13.

Međutim, uvidom u cjelokupnu dokumentaciju, utvrđeno je da Prostornim planom Vukovarsko-srijemske županije nije planirano iskorištavanje geotermalne vode na način kako je to propisano važećim zakonskim propisima te u tom smislu nije moguće pristupiti Ciljnim izmjenama i dopunama Prostornog plana uređenja Općine Bošnjaci o rješavanju tog pitanja, obzirom da Zakon o prostornom uređenju i gradnji odredbom čl.60. st.1. propisuje da „Dokument prostornog uređenja užege područja mora biti usklađen s dokumentom prostornog uređenja širega područja“.

Slijedom navedenoga, s naslova određenosti zahvata dokumentima prostornog uređenja nisu stvoreni predujeti za provedbu postupka procjene utjecaja na okoliš.



Dostaviti:

1. Naslovu
2. Arhiva, ovdje

Na znanje:

3. Ministarstvo zaštite okoliša i prirode, 10 000 Zagreb, Republike Austrije 14
4. Općina Bošnjaci, 32 275 Bošnjaci, Trg fra Bernardina Tome Leakovica 15

Mail - Zone-Earth <https://mail.google.com/mail/u/0/?ui=2&ik=90d370ca6&view=pt&...>

Zupanski zavod <zpuvsz@gmail.com>

Zone-Earth
 1 poruka

Ilija Cota <icota@jar-hrast.hr> 21. prosinca 2015. u 13:33
 Prima: Zupanski zavod <zpuvsz@gmail.com>

Zeleno su spremne za prihvat investitora a žute nemaju svu potrebnu infrastrukturu


Ilija Cota, mag. inž. inž.
 Inženjerski zavod za prostorne postavke
 Antuna Mladenačka 31
 32 100 Vukovar

Tel: 032 390 083
 Mob: 099 420 0419
 Fax: 032 320 907
icota@jar.hr www.jar-hrast.hr


 HRAST
 Inženjerski zavod za prostorne postavke
 Antuna Mladenačka 31


 Zone-Earth.jpg
 219K

1 od 1 22.12.2015. 11:01



IV. Izmjene i dopune Prostornog plana Vukovarsko-srijemske županije - Obvezni prilozi

REPUBLIKA HRVATSKA
VUKOVARSKO-SRIJEMSKA ŽUPANIJA
Upravni odjel za gospodarstvo
Klasa: 350-02/16-01/03
Ur. broj: 2196/1-06-16-1
Vinkovci, 08. veljače 2016. godine

ZAVOD ZA PROSTORNO UREĐENJE
VUKOVARSKO-SRIJEMSKA ŽUPANIJA
VINKOVCI, Upravni odjel

08.02.2016.

REPUBLIKA HRVATSKA
VUKOVARSKO-SRIJEMSKA ŽUPANIJA
OPĆINA BABINA GREDA
OPĆINSKO VIJEĆE
KLASA: 302-01/10-01/1
URBROJ: 2212/02-01/10-01-1
Babina Greda, 29. studenoga, 2010. godine

Na temelju članka 19. Zakona o lokalnoj i područnoj (regionalnoj) samoupravi („Narodne novine“ 33/01, 60/01, 129/05, 109/07, 125/08), članka 18. Statuta Općine Babina Greda („Sl. vjesnik“ 11/09), Općinsko vijeće Općine Babina Greda na sjednici održanoj dana 29. studenoga, 2010. godine, donosi

ODLUKA
O OSNIVANJU GOSPODARSKE ZONE „KRČEVINE“

I
Osniva se GOSPODARSKA ZONA „KRČEVINE“ na području Općine Babina Greda koja obuhvaća k.č.br. 3560, 3561, 3562, 3584 i 3587 k.o. Babina Greda ukupne površine 44 Ha 79a 46 m², u skladu sa Prostornim planom Općine Babina Greda („Sl. vjesnik“ 7/04, 13/08).

II
Ova Odluka stupa na snagu danom objave u „Službenom vjesniku“ Vukovarsko-srijemske županije.

Predsjednik Općinskog vijeća:
Jakob Verić

PREDMET: IV. Izmjene i dopune Prostornog plana Vukovarsko-srijemske županije - podaci, dostavljaju se

Poštovana,

temeljem Vašeg dopisa Klasa: 350-02/15-01/11 urbroj: 2196/1-10-04-16-19 od 02. veljače, 2016., u svezi IV. Izmjena i dopuna PP VSŽ, dostavljam Vam podatke o gospodarskoj zoni „Krčevine“ u Babinoj Gredi koja bi trebala imati status „površine županijskog značaja“.

Ista je osnovana odlukom općinskog Vijeća od 29. 11. 2010. Klasa: 302-01/10-01/1 urbroj: 2212/02-01/10-01-1, a Odlukom općinskog Vijeća o izmjenama i dopunama Odluke o osnivanju gospodarske zone „Krčevine“ od 20.03.2015. Klasa: 302-01/14-01/1 urbroj: 2212/0201/14-01-1 obuhvaća k.č.br. 3560, 3561, 3562, 3584, 3587 i 3559 k.o. Babina Greda i ima površinu od 47 Ha 11a 82m² te je u skladu sa PPUO Babina Greda (Sl. vjesnik 7/04, 13/08, 16/11 i 19/14).

S poštovanjem,

PROČELNIK
Zdenko Poldar, dipl.oec.

U prilogu:
- Odluka o osnivanju gospodarske zone „Krčevine“
- Odluka o izmjenama i dopunama Odluke o osnivanju gospodarske zone Krčevine

REPUBLIKA HRVATSKA
VUKOVARSKO-SRIJEMSKA ŽUPANIJA
OPĆINA BABINA GREDA
OPĆINSKO VIJEĆE
KLASA: 302-01/14-01/1
URBROJ: 2212/02-01/14-01-1
Babina Greda, 20. ožujka, 2015. godine

Na temelju članka 19. Zakona o lokalnoj i područnoj (regionalnoj) samoupravi („Narodne novine“ 33/01, 60/01, 129/05, 109/07, 125/08, 36/09, 150/11, 144/12, 19/13), članka 18. Statuta Općine Babina Greda („Sl. vjesnik“ 11/09, 04/13, 03/14), Općinsko vijeće Općine Babina Greda na sjednici održanoj dana 20. ožujka, 2015. godine, donosi

ODLUKA
O IZMJENAMA I DOPUNAMA ODLUKE
O OSNIVANJU GOSPODARSKE ZONE „KRČEVINE“

I
U članku I Odluke o osnivanju Gospodarske zone „Krčevine“ („Sl. vjesnik“ 23/10) umjesto riječi „i“ stavlja se zarez, a iza riječi „3587“ upisuju se riječ „3559“.
Umjesto riječi „44 Ha 79a 46 m²“ upisuju se riječi „47 Ha 11a 82 m²“.
U istom članku iza riječi „13/08“ dodaju se riječi „16/11 i 19/14“.

II
Ova Odluka stupa na snagu danom objave u „Službenom vjesniku“ Vukovarsko-srijemske županije.

Predsjednik Općinskog vijeća:
Jakob Verić

Gmail - Odgovor na Dopsis od 01. veljače 2015. godine Page 1 of 2

Zupanijski zavod <zpuvuz@gmail.com>

Odgovor na Dopsis od 01. veljače 2015. godine
1 poruka

mato.puljic@vuszh.hr <mato.puljic@vuszh.hr>
Prima: zpuvuz@gmail.com
Cc: Dragana Leko <dragana.leko@vuszh.hr>

Poštovana,

8. veljače 2016. u 13:50
ZAVOD ZA PROSTORNO UREĐENJE
VUKOVARSKO-SRIJEMSKA ŽUPANIJA
VINKOVCI, Upravni odjel

08.02.2016.

U svezi Vašeg dopisa „Izmjene i dopune Prostornog plana Vukovarsko-srijemske županije – podaci, traži se“ KLASA: 350-02/15-01/11, URBROJ: 2196/1-10-04-16-17 od 01. veljače 2016. godine, naveli ste da su Vam potrebni podaci za izradu navedenog dokumenta a vezani za mrežu zdravstvenih ustanova VSŽ-e, odnosno da Vas uputimo na strateške dokumente razvoja i mreže zdravstvene djelatnosti i ustanova.

Strateški dokumenti razvoja zdravstva i javne zdravstvene mreže su sljedeći:

- Nacionalna strategija razvoja zdravstva 2012. – 2020. godine (Narodne novine RH br. 116/2012.),
- Nacionalni plan razvoja kliničkih bolničkih centara, kliničkih bolnica, klinika i općih bolnica u RH 2015. – 2016. godine (Narodne novine RH br. 26/2015.),
- Mreža javne zdravstvene službe (Narodne novine RH br. 101/2012. i 31/2013.), i
- Izmjene i dopune Mreže javne zdravstvene službe (Narodne novine RH br. 113/2015.).

S poštovanjem i lijepe pozdrav!

gib n3 Mato Puljić, dipl.oec.
V.d. pročelnik Upravnog odjela zdravstva
Glagojaška 27, 32 100 Vinkovci
E-mail: mato.puljic@vuszh.hr
Tel. 032 344 122

image001.jpg
12K

https://mail.google.com/mail/u/0/?ui=2&ik=9fb370ca6&view=pt&search=inbox&th=1... 8.2.2016.

IV. Izmjene i dopune Prostornog plana Vukovarsko-srijemske županije - Obvezni prilozi

Gmail - Odgovor na Dopsis od 01. veljače 2015. godine

Page 2 of 2



ZAVOD ZA PROSTORNO UREĐENJE
VUKOVARSKO-SRIJEMSKA ŽUPANIJA
Vinkovci, Glagoljska 27
19.02.2016.

ZAVOD ZA PROSTORNO UREĐENJE
VUKOVARSKO-SRIJEMSKA ŽUPANIJA
VINKOVCI

**Predmet: IV. Izmjene i dopune Prostornog plana Vukovarsko-srijemske županije
- Podaci, dostavljaju se**

Poštovani,

Obavještavam vas da je Vlada RH donijela Mrežu osnovnih škola i Mrežu srednjih škola, učeničkih domova i programa obrazovanja koje su objavljene 21.06.2011. godine (N.N. 70/2011.).

U prilogu dopisa dostavljam vam Prijedlog mreže osnovnih škola Vukovarsko-srijemske županije i Prijedlog mreže srednjih škola i učeničkih domova Vukovarsko-srijemske županije na temelju kojih je Vlada RH donijela mreže škola RH.

S poštovanjem.

PROČELNICA
doc.dr.sc. Jadranka Mustapić Karlić, prof.
19.02.2016.

<https://mail.google.com/mail/u/0/?ui=2&ik=9fb370ca6&view=pt&search=inbox&th=1...> 8.2.2016.



Klasa: 602-01/16-01/04
Ur.broj: 2196/1-12-16-1
Vukovar, 12.02.2016.

ZAVOD ZA PROSTORNO UREĐENJE
VUKOVARSKO-SRIJEMSKA ŽUPANIJA
Vinkovci, Glagoljska 27
19.02.2016.

Zavod za prostorno uređenje
Vukovarsko - srijemske županije

- predmet : popis osnovnoškolskih i srednjoškolskih ustanova kojima je Vukovarsko - srijemska županija osnivač

Sukladno članku 90. stavku 2. i 3. Zakona o odgoju i obrazovanju u osnovnoj i srednjoj školi (NN 87/08, 86/09, 92/10, 105/10, 90/11, 05/12, 16/12, 86/12, 126/12, 94/13, 152/14) Vukovarsko - srijemska županija je osnivač 15 ustanova koje obavljaju djelatnost srednjoškolskog obrazovanja, jednog Doma učenika te 48 ustanova u kojima se obavlja djelatnost osnovnoškolskog obrazovanja. Osim 48 matičnih osnovnih škola na području Vukovarsko - srijemske županije postoji i 36 područnih škola koje su sastavni dijelovi matičnih ustanova.

Mreža škola Vukovarsko - srijemske županije obuhvaća sljedeće srednjoškolske i osnovnoškolske ustanove sa pripadajućim područnim školama.

Popis srednjoškolskih ustanova na kojima je Vukovarsko - srijemska županija osnivač :

1. Gimnazija Matija Antun Reljković u Vinkovcima
2. Ekonomska i trgovačka škola Ivan Domac u Vinkovcima
3. Tehnička škola Ruder Bošković u Vinkovcima
4. Zdravstvena i veterinarska škola dr. Andrija Štampar u Vinkovcima
5. Drvodjelsko - tehnička škola u Vinkovcima
6. Poljoprivredno - šumarska škola u Vinkovcima

7. Srednja strukovna škola u Vinkovcima
8. Gimnazija Županija
9. Tehnička škola u Županji
10. Obrtničko - industrijska škola u Županji
11. Gimnazija Vukovar
12. Ekonomska škola u Vukovaru
13. Tehnička škola Nikola Tesla u Vukovaru
14. Strukovna škola Vukovar
15. Srednja škola Ilok
16. Dom učenika u Vukovaru

Popis osnovnih škola sa pripadajućim područnim školama kojima je Vukovarsko - srijemska županija osnivač :

1. Osnovna škola Ivana Brlić Mažuranić - Rokovci / Andrijaševci
2. Osnovna škola August Cesarec - Ivankovo
3. Osnovna škola Matija Gubec - Jarmina
4. Osnovna škola Vladimir Nazor - Komletinci
5. Osnovna škola Zrinskih - Nuštar (P. Š. Cerić i P. Š. Marinci)
6. Osnovna škola Josip Lovretić - Otok
7. Osnovna škola Stjepana Antolovića - Privlaka
8. Osnovna škola Ane Katarine Zrinski - Retkovec (P. Š. Prkovec)
9. Osnovna škola Stjepana Cvrkovića - Stari Mikanovci
10. Osnovna škola Vodinci - Vodinci (P. Š. Novi Mikanovci)
11. Osnovna škola Ivan Kozarac - Nijemci (P. Š. Donje novo selo, P. Š. Podgrađe, P. Š. Deletovci)
12. Osnovna škola Lipovac - Lipovac (P. Š. Apševci)
13. Osnovna škola Mate Lovraka - Županija
14. Osnovna škola Ivana Kozarca - Županija
15. Osnovna škola Ivan Goran Kovačić - Šitar
16. Osnovna škola Davorin Trstenjak - Posavski Podgajci
17. Osnovna škola Mare Švel Gamiršek - Vrbanja
18. Osnovna škola Josip Kozarac - Soljani (P. Š. Strošinci)
19. Osnovna škola fra. Bernardina Tome Leakovića - Bošnjaci
20. Osnovna škola Antun i Stjepan Radić - Gunja (P. Š. Rajevo selo)
21. Osnovna škola Matija Antun Reljković - Cerna (P. Š. Šitkovec)

IV. Izmjene i dopune Prostornog plana Vukovarsko-srijemske županije - Obvezni prilozi

22. Osnovna škola Ivan Meštrović – Drenovci
23. Osnovna škola Ivan Filipović – Račinovci (P. Š. Đurići)
24. Osnovna škola Gradšte – Gradšte
25. Osnovna škola Mijat Stojanović – Babina Greda
26. Osnovna škola Dragutin Tadijanović – Vukovar (P. Š. Bogdanovci i P. Š. Lužac)
27. Osnovna škola Negoslavci – Negoslavci
28. Osnovna škola Antuna Bauera – Vukovar (P. Š. Petrovci i P. Š. Svinjarevi)
29. Osnovna škola Nikole Andrića – Vukovar
30. Osnovna škola Siniše Glavaševića – Vukovar
31. Osnovna škola Bobota – Bobota (P. Š. Pačetin, P. Š. Vera, P. Š. Ludvinci, P. Š. Klisa)
32. Osnovna škola Borovo – Borovo
33. Osnovna škola Čakovec – Čakovec (P. Š. Tompojevci, P. Š. Miklušević, P. Š. Berak)
34. Osnovna škola Julija Benčića – Ilok (P. Š. Radoš)
35. Osnovna škola Lovas – Lovas (P. Š. Opatovac)
36. Osnovna škola Markušica – Markušica (P. Š. Gaboš i P. Š. Ostrovo)
37. Osnovna škola Stari Jankovci – Stari Jankovci (P. Š. Srijemske Laze, P. Š. Orolik, P. Š. Novi Jankovci)
38. Osnovna škola dr. Franjo Tuđman – Saregrad (P. Š. Bapska i P. Š. Mohovo)
39. Osnovna škola Ilača – Banovci – Ilača (P. Š. Šidski Banovci, P. Š. Vinkovački Banovci)
40. Osnovna škola Antun Gustav Matoš – Tovarnik
41. Osnovna škola Trpinja – Trpinja
42. Osnovna škola Slakovci – Slakovci
43. Osnovna škola Korod – Korod
44. Osnovna škola Mitnica – Vukovar (P. Š. Sotin)
45. Osnovna škola Blage Zadre – Vukovar (P. Š. Lipovača)
46. Osnovna škola Josipa Matoša – Vukovar
47. Osnovna škola Tordinci – Tordinci (P. Š. Antin)
48. Osnovna škola Bršadin – Bršadin

* Napomena - Vukovarsko – srijemska županija nije osnivač osnovnoškolskih ustanova na području Grada Vinkovaca, te se iste ne nalaze na ovome popisu iz toga razloga, isto tako napominjemo da Vukovarsko – srijemska županija nema strategiju razvoja nove mreže školskih ustanova na njezinom području nadležnosti u budućnosti.



Pročelnica :
Doc. dr. K. Jadranska Musjapić - Karlič



ZAVOD ZA PROSTORNO UREĐENJE
VUKOVARSKO-SRIJEMSKA ŽUPANIJA
18.02.2016.

EKO-SUSTAV d.o.o. Obilježje
Županijska 9, 32100 Vukovar
OIB: 83965250993
Tel: +385 32 454-611, Fax: +385 32 454-606, e-mail: eko-sustav@eko-sustav.com.hr

Ev.br: 6-16-07
U Vukovaru, 17. veljače 2016. godine

Žavod za prostorno uređenje VSŽ
b/p Pavlice Filkovac, dipl. iur.
Glagojtaška 27, 32100 Vinkovci

PREDMET: Izmjene Prostornog plana VSŽ

Poltovanj,

Nakon donošenja izmjena Plana gospodarenja otpadom (NN RH 46/15) prelazi se na Regionalni koncept centara za gospodarenje otpadom sa predviđenom lokacijom RCGO u Orlovnjaku u Osječko-baranjskoj županiji, lokacije pretovarnih stanica su predviđene za lokacije: Stari Jankovci, Županja, Ilok.
U Planu gospodarenja otpadom u Republici Hrvatskoj za razdoblje 2007. – 2015. godine (Narodne novine, br. 85/2007, 126/2010 i 31/2011) u poglavlju 5. PLAN ORGANIZACIJE SUSTAVA GOSPODARENJA OTPADOM REPUBLIKE HRVATSKE, točka 5.6. CENTRI ZA GOSPODARENJE OTPADOM – LOKACIJE: mijenja se i glasi:

Regionalni koncept centara za gospodarenje otpadom (Vukovarsko-srijemska županija):

Županija	RCGO
Osječko-baranjska	Orlovnjak
Vukovarsko-srijemska	
Dio Požeško-slavonske (Čaglin)	Orlovnjak
Dio Virovitičko-podravske (Cmac, Zdenci, Orahovica)	
Dio Brodsko-posavske (Gundinci, Slavonski Šimac, Sikirevi, Velika Kopanica, Vrpolje, Dozji Andrijevi)	

Tvrtki EKOS d.o.o. Osječko-baranjske županije koja je zadužena za gospodarenje otpadom, pristupila je kao član (u Društvenom ugovoru) Vukovarsko-srijemska županija te se time planira ravnopravno sudjelovati u zajedničkom radu tvrtke za prostor dvije županije.

Zaključkom Skupštine Vukovarsko-srijemske županije (KLASA: 351-01/15-01/04;URBROJ: 2196/1-03-15-2 od dana 05. ožujka 2015. godine) Vukovarsko-srijemska županija podržava regionalni koncept gospodarenja otpadom te uspostavu zajedničke komunalne tvrtke sa Osječko-baranjskom županijom.

S obzirom na trenutno nerješeni status projekta CGO Stari Jankovci, koji je zaustavljen od strane FZOEU na preporuku Ministarstva zaštite okoliša, predlažemo da se razmotri mogućnost da se u priloženim planovima ostavi mogućnost realizacije CGO Stari Jankovci uz predviđenu pretovarnu stanicu na istoj lokaciji.

S poštovanjem,

Direktor društva EKO-SUSTAV d.o.o.
Krešimir Raguž, dipl.ing.et.

EKO-SUSTAV d.o.o., Županijska 9, 32100 Vukovar, MB 2400173

1.3. OČITOVANJA / MIŠLJENJA / PRIMJEDBE SA STRUČNE RASPRAVE U TIJEKU IZRADE NACRTA PRIJEDLOGA PLANA U 2016. GODINI

ZAVOD ZA PROSTORNO UREĐENJE
VUKOVARSKO-SRIJEMSKA ŽUPANIJA
VINKOVCU, Glavni ulica 27
Broj: 01.05-106
Prost. plan

REPUBLICA HRVATSKA
Vukovarsko-srijemska županija
Upravni odjel za prostorno uređenje, gradnju i zaštitu okoliša
Vukovar, 29.04.2016. godine

ZAVOD ZA PROSTORNO PLANIRANJE d.d.
OSIJEK
ZAVOD ZA PROSTORNO PLANIRANJE VSŽ

Predmet: IV. Izmjena i dopuna Prostornog plana Vukovarsko-srijemske županije
- očitovanje o Nacrtu prijedloga PPVSŽ u izradi

Nakon uvida u Nacrt prijedloga PPVSŽ u izradi – kartografske prikaze:

1.A Koristište i namjena prostora – prostori za razvoj i uređenja područja
2.A Infrastrukturni sustav – promet – cestovni, željeznički, zračni i riječni
2.B Infrastrukturni sustav – pošta i elektroničke komunikacije
2.C Infrastrukturni sustav – energetski sustav – elektroenergetika
2.D Infrastrukturni sustav – eksploatacija i cijevni transport nafte i plina
2.E-1 Infrastrukturni sustavi – vodnogospodarski sustav – korištenje voda, uređivanje vodotoka, zaštita voda, melioracija
2.F-1 Infrastrukturni sustavi – vodnogospodarski sustavi – korištenje voda – vodoopskrba
2.G-1 Postupanje s otpadom
3.A Uvjeti korištenja, uređenje i zaštite prostora – područja posebnih uvjeta korištenja, krajolik i zaštićeni dijelovi prirode
3.B Uvjeti korištenja, uređenje i zaštite prostora – područja posebnih uvjeta korištenja, kulturna dobra
3.E Uvjeti korištenja, uređenje i zaštite prostora – područja posebnih uvjeta korištenja, vodnogospodarski sustav

Uočeni su sljedeći nedostaci:

1.A Koristište i namjena prostora – prostori za razvoj i uređenja područja:

- označiti sve županijske i općinske gospodarske zone,
- uz postojeće geotermalne izvore ("Ruris" i "Kričevine") planirati gospodarske zone određene namjene,
- odrediti obuhvat zona, te odrediti namjenu istih temeljem Zakona o unapređenju poduzetničke infrastrukture (Narodne novine broj 93/13, 114/13 i 41/14),
- dopuniti područja za turističku i sportsko-rekreacijsku namjenu (Vinkovci Grad, Vukovar Grad, Županja Grad, Ilok Grad, Otok Grad, Stari Kunjevo, Kunjevo, Otočić Virovi, Spačvanski bazen...),
- na karti označiti sve planirane zahvate i planirane namjene (gospodarske, turističke i zaštićena područja),
- uskladiti kartografske priloge,

2.A Infrastrukturni sustav – promet – cestovni, željeznički, zračni i riječni:

- označiti postojeću državnu luku Vukovar
- označiti novi most na rijeci Savi na trasi ceste čvor Spačva (A3) – granica BiH,
- označiti stalne granične prijelaze za međunarodni promet putnika i roba u cestovnom prometu (Bajkovo, Županja, Gunja, Tovarnik i Ilok),
- označiti riječne i željezničke granične prijelaze,
- označiti robna transportna središta,

2.B Infrastrukturni sustav – pošta i elektroničke komunikacije:

- nedostaje telekomunikacijska infrastruktura za širokopojasni internet za cijelo područje VSŽ,

2.C Infrastrukturni sustav – energetski sustav – elektroenergetika:

- uočiti postojeće obnovljive izvore energije (Vinka, Uni Viridas),
- odrediti obuhvat zahvata vjetroelektrana (Tospojevo, Ilok i Tovarnik),
- odrediti smjernice za uspostavu energana za lokalne potrebe uz uvažavanje vrijednosti prostora i krajolika,

2.D Infrastrukturni sustav – eksploatacija i cijevni transport nafte i plina

- označiti na kartografskom prikazu prekrajni terminal za nafte derivate,

2.E-1 Infrastrukturni sustavi – vodnogospodarski sustav – korištenje voda, uređivanje vodotoka, zaštita voda, melioracije

- uočiti postojeće – u izgradnji UPOV-e (Vinkovci, Ilok, Mohovo – Cerna, Ivanovo, Otok),
- odrediti granice sustava agromelioracija odvodnje otpadnih voda,
- odrediti granice sustava agromelioracija opiske vodom,
- uočiti spojne vodove odvodnje između naselja – prema UPOV-u,

- uočiti postojeći sustav navodnjavanja Poljoprivredne škole Vinkovci,
- uočiti sustave navodnjavanja na trasi melioracijskog kanala Vukovar – Nuljar (Vukovar, Bršadin, Bogdanovci, Marinci, Nuljar, Pažetin),
- uočiti sustave navodnjavanja uz postojeće crpne stanice uz rijeku Savu (Bošnjaci, Županja, Račnovci, Drenovci, Vrbanja, Soljani, Strošinci, Gunja, Rajevo Selo...),
- prema Planu upravljanja vodnim područjima 2016.-2021. godine preneti granice ugroženosti od poplava,
- označiti objekte zaštite od poplava riječnog siva rjeke Save na području VSŽ,

2.F-1 Infrastrukturni sustavi – vodnogospodarski sustavi – korištenje voda – vodoopskrba

- očitovat će nadležni distributeri

2.G-1 Postupanje s otpadom

- označiti postojeće lokacije za prikupljanje i obradu opasnog otpadom (Županja, Vukovar, Vinkovci)
- označiti postojeću lokaciju za kazetu za azbest – Petrovačka doia
- predviđjeti alternativnu varijantu – CGO Stari Jankovci, (PS Vukovar, PS Ilok, PS Županja)

3.A Uvjeti korištenja, uređenje i zaštite prostora – područja posebnih uvjeta korištenja, krajolik i zaštićeni dijelovi prirode

- prikazati obuhvat zaštićenih područja i krajobraza

Vežano za sastanak koji je održan 25.04.2016. godine šaljem vam očitovanje na Plan. Molimo vas da sagledate izrečene primjedbe te do 05.05.2016. godine donesemo jedinstveni stav o istom

PROČELNICA:
Sivava VVZ, dipl.ing.grad.



IV. Izmjene i dopune Prostornog plana Vukovarsko-srijemske županije - Obvezni prilozi



Vinkovci, 03. svibnja 2016.

ZAVOD ZA PROSTORNO UREĐENJE
VUKOVARSKO-SRIJEMSKJE ŽUPANIJE
VINKOVCI, Dragutinova 27

Priloga: 06.05.2016.

Upravni odjel za prostorno uređenje,
gradnju i zaštitu okoliša
n/r pročelnica: Silvana Tvrz dipl. ing.
Županijska 9
32000 Vukovar

PREDMET: IV. Izmjena i dopuna
Prostornog plana Vukovarsko-srijemske županije
- očitovanje

Poštovani,

U prilogu ovog dopisa dostavljam Vam kartografski prikaz postojećeg i planiranog kanalizacijskog sustava i izmijenjeni vodoopskrbni sustav (izgrađena mreža Nuštar-Marinci) na uslužnom području Vinkovačkog vodovoda i kanalizacije d.o.o. te prijedlog tekstualnog dijela za izmjenu i dopunu Prostornog plana Vukovarsko-srijemske županije.

U prilogu:

- kartografski prikaz kanalizacijski sustav
- kartografski prikaz vodovodni sustav
- tekstualni dio
- CD

Lijep pozdrav

Direktor:


Dražen Miličević, dipl.ing.stroj.

DRUŠTVO UPISANO U REGISTAR TRGOVAČKOG SUDA U OSIBELI, MBŠ 630038269 • UPRAVA DRAŽEN MILIČEVIĆ, dipl. ing.
Temeljni kapital u iznosu od 315.299.000,00 kn upisan u cijelosti

Uslužno područje Vinkovačkog vodovoda i kanalizacije d.o.o. – Sustav kanalizacije

Pravni okvir kojim se usuređuje upravljanje vodama i zaštitom voda u Republici Hrvatskoj čine Ustav Republike Hrvatske, Zakon o vodama i Zakon o financiranju vodnog gospodarstva. U svrhu upravljanja i zaštite voda osim navedenih temeljnih zakona postoji i niz dodatnih propisa. Donošenjem zakonskih akata i podzakonskih akata nacionalno zakonodavstvo u potpunosti je usklađeno s pravnom stečevinom Europske unije u području zaštite voda.

Pristupanjem u EU, Republika Hrvatska je prihvatila usklađivanje svoje regulative s regulativom EU u pogledu zaštite i upravljanja vodama. Jedni od važnijih cijelova koji su sukladni EU regulativi:

- Okvira direktiva o vodama – Direktiva 91/271/EZ
- Direktiva o pročišćavanju komunalnih otpadnih voda – Direktiva 91/271/EEZ
- Direktiva o podzemnim vodama – Direktiva 2006/118/EC

Područje koje je obuhvaćeno Vinkovačkim vodovodom i kanalizacijom d.o.o. treba imati kvalitetno rješenje odvodnje i pročišćavanja otpadnih voda čime bi se ujedno i postigla usklađenost s prethodno navedenim direktivama. Ulaganja u komunalnu infrastrukturu neophodna su za napredak i održiv razvoj područja.

Uslužno područje Vinkovačkog vodovoda i kanalizacije d.o.o., obuhvaća gradove Vinkovci i Otok te općine: Andrijaševci, Babina Greda, Cerna, Ivankovo, Jamina, Markušica, Njemci, Stari Janjčinci, Nuštar, Privlaka, Tordinci, Tovarnik, Vodinci, Stari Mikanovci i Vrbanja. Ukupna dužina izgrađene mreže odvodnje iznosi 268.114 m, od čega najveći dio otpada na grad Vinkovce u dužini od 132.000,00 m. Prema tipu mreža je podijeljena na razdjelnu i mješovitu.

Grad / Općina	Sustav odvodnje (m)	Tip mreže	LPOV (kapacitet ES)	Mreža u funkciji
Vinkovci	132.000	Kombinirana	43.000	Da
Otok	27.575	Kombinirana	7.800	Da
Andrijaševci	10.575	Razdjelna	-	Ne
Babina Greda	0	-	-	-
Cerna	25.871	Kombinirana	5.500	Ne
Ivankovo	19.613	Kombinirana	7.500	Ne
Jamina	0	-	-	-
Markušica	0	-	-	-
Njemci	1.245	Razdjelna	-	Ne
Stari Janjčinci	7.890	Razdjelna	-	Ne
Nuštar	21.078	Kombinirana	3.000	Da
Privlaka	7.774	Razdjelna	-	Ne
Tordinci	0	-	-	-
Tovarnik	0	-	-	-
Vodinci	4.158	Razdjelna	-	Ne
Stari Mikanovci	9.637	Razdjelna	-	Ne
Vrbanja	0	-	-	-

Tablica 1: Izgrađenost kanalizacijskog sustava na uslužnom području Vinkovačkog vodovoda i kanalizacije

1


Uređaj za pročišćavanje vode Vinkovaca nalazi se na lokaciji "Jošine", kapaciteta je 43.000ES (faza I) s mogućnošću povećanja na 64.000ES (faza II). Uređaji u Ivankovu i Cerni su izgrađeni i van funkcije do potpune izgradnje mreže kanalizacije. Uređaj u Otku djelomično je u funkciji.

Za formiranje pojedinih aglomeracija na uslužnom području Vinkovačkog vodovoda i kanalizacije potrebno je izraditi studijsku dokumentaciju kojom će se točno definirati područja aglomeracija, mjesta uređaja za pročišćavanje i ispusta. Koridori budućih cjevovoda između naselja predviđaju se na trasama državnih, županijskih i lokalnih cesta između naselja.

2

Goran Lazarević

Pošiljatelj: Silvana Tržić [silvana.trzic@vuszh.hr]
Poslano: 6. svibnja 2016. 8:50
Primalatelj: goran.lazarevic@vuszh.hr
Predmet: FW: Izmjena i dopuna PPSVŠZ
Privik: image001.jpg; image003.jpg; image004.jpg

Silvana Tržić, dipl. ing. građ.
 Pročelnica Upravnog odjela za prostorno uređenje i gradnju i zaštitu okoliša

 Vukovarsko-srijemska županija
 Županijska 11, 32 000 Vukovar
 E-mail: silvana.trzic@vuszh.hr
 Tel. 032 492 033

From: Saša Dević [mailto:sasa.devic@vuszh.hr]
Sent: Friday, May 06, 2016 8:20 AM
To: silvana.trzic@vuszh.hr; pavica.filikovac@vuszh.hr
Cc: "Zdenko Podolar"
Subject: Izmjena i dopuna PPSVŠZ

Poštovani,

temeljem uvida u prijedlog izmjena i dopuna PPSVŠZ, objavljenog u Vukovaru 05. svibnja, 2016., predlažem sljedeće izmjene/dopune:

- za cijeli prostor županije dopustiti istraživanje i/ili eksploataciju mineralnih sirovina (ukoliko je to moguće za strane struje i zakona)
 - isto napraviti za obnovljive izvore energije (jer je npr. geotermalna voda istodobno i mineralna sirovina i obnovljivi izvor energije)
- Napomena: gore navedeno se predlaže iz razloga što istražni prostor ne mora nužno postati eksploatacijsko polje (istraživanje može dati i negativan rezultat)
- u gospodarske zone od interesa za županiju izvršiti zonu „Kruševine“ umjesto zone „Tečine“
 - kod gospodarske zone „Kruševine“, vezano uz eksploataciju geotermalne vode, izbaciti katastarsku česticu (navedena je k.č. br. 3559, a to nije u potpunosti točno) i zadržati se samo na nazivu i površini zone (47 ha). Također, ne bi trebalo koristiti naziv postojeće bušotine BaG-1 (to je INA-ina oznaka)

S poštovanjem,

mr.sc. Saša Dević
 Pomoćnik pročelnika

 Vukovarsko-srijemska županija
 Giagoljaška 27, 32 100 Vinkovci
 E-mail: sasa.devic@vuszh.hr
 Tel. 032 344 042

Goran Lazarević

Pošiljatelj: Mirjana Prikazić [mirjana.prikacic@komunalic-vu.hr]
Poslano: 9. svibnja 2016. 13:24
Primalatelj: goran.lazarevic@vuszh.hr
Kopija: Igor Strangarević, Dario Tilov
Predmet: Očitovanje na Nacrt prijedloga IV. Izmjena i dopuna PP VSŽ

Poštovani,

Uvidom u Nacrt prijedloga IV. Izmjena i dopuna Prostornog plana Vukovarsko-srijemske županije, u nastavku dajemo sljedeće očitovanje:

- Postojeće odlagalište otpada „Petrovačka dolina“ je u rodu.
- Na lokaciji odlagališta otpada „Petrovačka dolina“ Prijedlogom IV. Izmjena i dopuna PP VSŽ izuzeto je kazete za odlaganje građevinskog otpada koji nadir zabost kao i pretovarna stanica. Naime, na odlagalištu otpada „Petrovačka dolina“ postoji kazeta za odlaganje građevinskog otpada koji nadir zabost, te je zbog potrebe za aršebetom kazetom na ovoj području planirana izgradnja i nove kazete. Stoga molimo da se isto uvrsti u Prostorni plan.
- Nadlje, Prijedlogom IV. Izmjena i dopuna PP VSŽ vidljivo je da je pretovarna stanica predviđena u Starim Jankovcima. Naime, kako je projektnom dokumentacijom za sanaciju odlagališta otpada „Petrovačka dolina“, V. faza sanacije, na lokaciji odlagališta otpada planirana izgradnja pretovarna stanica i sortirnaica otpada, za što imamo **islohdenu i lokacijska dozvola**, smatramo da navedene građevine trebaju biti predviđene i Prostornim planom VSŽ na odlagalištu otpada u Vukovaru, a ne u Starim Jankovcima. Izgradnja sortirnice otpada na odlagalištu otpada planirano u ovoj godini, dok pretovarna stanica ovisi o konačnoj lokaciji ICCGA-a. Međim, kako je odlagalište otpada trenutno i najveće županijsko odlagalište, ima već izgrađenu infrastrukturu za potrebe rada pretovarne stanice (vaga, elektroinstalacije, separatori i dr.), ima već islohdenu lokacijsku dozvolu za pretovarna stanicu na toj lokaciji – smatramo da je apurdu da se pretovarna stanica planira na lokaciji u Starim Jankovcima gdje nema ništa od navedenog (niti dokumentacije niti infrastrukture). Stoga molimo da se isto sagleda i uvrsti u Prostorni Plan.
- Od ostalih građevina planiranih na lokaciji odlagališta otpada, planirano je i (postojeće) reciklažno dvorište, reciklažno dvorište za građevinski otpad te kompostana (obrada biorazgradivog otpada). Ukoliko su navedene građevine predmet županijskog Plana, molimo da se isto također predvidi ovim izmjenama.

S poštovanjem,

Mirjana Prikazić, mag.ing.veštak
 Vodiitelj poslovanja i osnivač građevinarstva

 Komunalic d.o.o.
 Stanišića 19, Vukovar, Hrvatska
 OIB: 631104458
 tel: +385 (0) 32 471 242
 fax: +385 (0) 32 424 824
 fax: +385 (0) 32 424 880
 e-mail: mirjana.prikacic@komunalic-vu.hr
 web: www.komunalic.hr
 Naštelite u okolišu prije ispisat ovog e-maila.
 Please consider the environment before printing this email.



Vodovod grada Vukovara d.o.o.

za vodoopskrbu i odvodnju
 32010 VUKOVAR, Janka Bate 4
 MB: 3007893
 OIB: 65863787963
 E-mail: vodovod-grada-vukovara@vu1.com.hr
 Tel.: 032 424-727
 Fax: 032 424-724

Ur. broj: 05-1663/16
 U Vukovaru, 05. 05. 2016.

ZAVOD ZA PROSTORNO UREĐENJE
 VUKOVARSKO-SRIJEMSKO ŽUPANIJE
 VINKOVCI, Giagoljaška 27

Prijava: 09.05.2016

REPUBLIKA HRVATSKA
 VUKOVARSKO – SRIJEMSKA ŽUPANIJA
 ZAVOD ZA PROSTORNO PLANIRANJE
 VUKOVARSKO – SRIJEMSKO ŽUPANIJE
 n/p Ravnateljica Zavoda, gđa. Pavica Filikovac, dipl. iur.

PREDMET: NACRT PRIJEDLOGA U IZRADI IV. IZMJENA I DOPUNA PROSTORNOG PLANA
 VUKOVARSKO – SRIJEMSKO ŽUPANIJE
 - očitovanje, dostavlja se

Poštovani,

Sukladno Vašem pozivu: KLASA: 350-01/16-01/04. Ur. broj: 2196/1-01-16-3, od 27. travnja 2016. god. dostavljamo u nastavku sljedeće očitovanje vezane za nacrt prijedloga IV. Izmjena i dopuna Prostornog plana Vukovarsko – srijemske županije:

ODVODNJA:

Kartografskim prikazom:

- „2.E-1. INFRASTRUKTURNI SUSTAVI-VODNOGOSPODARSKI SUSTAV-Korištenje voda, uređivanje vodotoka, zaštita voda, melioracije“ i
- popisom Izmjena i dopuna (točka 5.) Planirani uređaji za pročišćavanje,

prikazane su, odnosno ucrtane lokacije planiranih uređaja za pročišćavanje otpadnih voda: Vukovar (Petri Skela na obali rijeke Dunav) i Sotin (katastarska čestica 1460/16). Potrebno ih je ucrtati i u osnovni kartografski prikaz ZE PP Vukovarsko – srijemske županije.

Uvidom u osnovni kartografski prikaz ZE PP Vukovarsko – srijemske županije, dodatno dostavljamo i sljedeće sugestije:

Elaboratom kanalizacije Vukovarsko – srijemske županije, srpanj 2012. god. (ORION PROJEKT d.o.o. Vinkovci), prikazano je stanje izgrađenosti sustava odvodnje (aglomeracija) odnosno stanje potreba za izgradnjom nedostajućih sustava odvodnje pojedinim Općina. Sljedećim navedenog, prema navedenoj Studiji za pojedine Općine/aglomeracije biti će potrebno u kartografskom prikazu ZE PP Vukovarsko – srijemske županije prikazati lokacije planiranih budućih uređaja za pročišćavanje (i pripadnih ispustaja), a koje nisu prikazane.

OPĆINA BOGDANOVIĆI

za naselje Svinjarevci trenutno nije izrađena nikakva dokumentacija. Odvodnja naselja Svinjarevci, prema navedenoj Studiji planirana je za spajanje na sustav odvodnje i pročišćavanja otpadnih voda koji obuhvaća naselja Stari Jankovci, Novi Jankovci, Slakovci, Srijemske Laze, Oroklje i Berak. (ukupni iznos od 2200 ES). Prema istoj Studiji, lokacija uređaja za pročišćavanje otpadnih voda predviđa se u Starim Jankovcima, uz prirodni vodotok Vidor, koji bi trebao biti i prijemnik pročišćenih otpadnih voda. Vidor je pritoka Bosuta. Prema osnovnoj karti ZE PP, predviđa se lokacija uređaja u Novim Jankovcima. Sljedećim navedenog, potrebno je u osnovni kartografski prikaz ZE PP Vukovarsko – srijemske županije dodati i alternativnu lokaciju UPOV-a kod naselja Stari Jankovci.

OPĆINA TOMPOJEVCI

u prostornom planu općine Tompojevci, predviđene su lokacije uređaja za pročišćavanje otpadnih voda. U kartografskom prikazu ZE Prostornog plana Vukovarsko-srijemske županije lokacije nisu prikazane. Kako je za sustav odvodnje i pročišćavanja otpadnih voda općine Tompojevci bio izrađen idejni projekt i islohdena lokacijska dozvola, potrebno je u osnovni kartografski prikaz ZE PP Vukovarsko – srijemske županije dodati lokacije UPOV-a iz PP Tompojevci te potencijalnu lokaciju UPOV-a kod naselja Berak.

OPĆINA TRPINJA

u prostornom planu općine Trpinja, predviđene su lokacije uređaja za pročišćavanje otpadnih voda (osim naselja Pačetin). U kartografskom prikazu ZE Prostornog plana Vukovarsko-srijemske županije nisu prikazane su lokacije iz PP Trpinja. Potrebno je u osnovni kartografski prikaz ZE PP Vukovarsko – srijemske županije dodati lokacije UPOV-a iz PP Trpinja te potencijalnu lokaciju UPOV-a kod naselja Pačetin.


S poštovanjem,

Voditelj Sektora odvodnje:

Igor Tomić, inž. građ.,



Direktorica:
 Milica Zebec, mag. oec. univ. spec. oec.



- Dostaviti:
- Naslovu, Giagoljaška 27, 32 100 Vinkovci
 - Pismohranu

Registrirano kod Trgovačkog suda u Osijeku
 ožuf br. 15.031/00-6. MBS: 630995177
 Ispisatelj: Irena Tomićević, tiskara, BR 658 600 000
 Uprava - direktor: Milica Zebec, mag. oec. univ. spec. oec.

Poslovna banka: Hipo Alpe-Adria Bank d.d. Zagreb, IBAN HR1423000091102008823
 IBAN HR7220000091602002020
 PBZ: d.d. Zagreb, IBAN HR07240000111024002
 SWIFT: HAABHR33
 OBERBANK d.d. ZAGREB, IBAN HR4020000710000107

IV. Izmjene i dopune Prostornog plana Vukovarsko-srijemske županije - Obvezni prilozi

Gmail - Izmjena Prostornog plana - vodoopskrba, kanalizacijski sustav <https://mail.google.com/mail/u/0/?ui=2&ik=9fb370ca6&view=pt&sc=...> Gmail - Izmjena Prostornog plana - vodoopskrba, kanalizacijski sustav <https://mail.google.com/mail/u/0/?ui=2&ik=9fb370ca6&view=pt&sc=...>



Zupanski zavod <zpuvsz@gmail.com>

Te: 032/344-044
Fax: 032/344-024

Izmjena Prostornog plana - vodoopskrba, kanalizacijski sustav

Broj poruka: 2

Luka Kosmat <lkosmat@gmail.com> 9. svibnja 2016. u 13:06
Prima: zpuvsz@gmail.com
Cc: Dalbor Pavle <dalbor.pavle@gmail.com>, pir@vkk.hr

Poštovani,

u skladu s dogovorom na uvidu u izmjeni Prostornog plana, u prilogu Vam šaljem kartografski prikaz vodoopskrbnog i kanalizacijskog sustava te tekstualni dio za kanalizacijski sustav na uslužnom području Vinkovačkog vodovoda i kanalizacije d.o.o., koji trebaju biti uvršteni u promijenjeni Prostorni plan Vukovarsko-srijemske županije.

Prikaz vodoopskrbnog sustava sadrži promijenjene trase vodoopskrbe u odnosu na postojeći Prostorni plan, s obzirom na izvedenost i trenutnu plansku dokumentaciju.

Prikaz kanalizacijskog sustava sadrži kanalizacijsku mrežu između naselja te planirane i izvedene uređaje za pročišćavanje otpadnih voda sa ispuštima u recipient.

Molim Vas da se navedeni prikazi i tekstualni dio unesu u izmjenju i dopunu Prostornog plana, te da potvrdite primitak ovog maila.

Lijep pozdrav

Luka Kosmat dipl.ing.grad.
0681740603
Vinkovački vodovod i kanalizacija d.o.o.
Dragutina Ženica - Karla 47a
32 100 Vinkovci

Broj priloga: 3

- Izmjena prostornog plana VSZ-kanalizacijska mreza.dwg
449K
- Izmjena prostornog plana VSZ-vodoopskrba.dwg
1263K
- Izmjena prostornog plana VSZ.doc
31K

Zupanski zavod <zpuvsz@gmail.com> 11. svibnja 2016. u 09:25
Prima: Luka Kosmat <lkosmat@gmail.com>

Poštovani,

potvrđujemo primitak vašeg e-maila.

S poštovanjem!

Tomislav Mataković, ing.grad.

[Ostani salet je skriven]

Zavod za prostorno uređenje
Vukovarsko-srijemske županije
Glavoljaska 27, 32100 Vinkovci

1 od 2

11.5.2016. 15:12:02

11.5.2016. 15:12

Uslužno područje Vinkovačkog vodovoda i kanalizacije d.o.o. – Sustav kanalizacije

Pravni okvir kojim se uređuje upravljanje vodama i zaštitom voda u Republici Hrvatskoj čine Ustav Republike Hrvatske, Zakon o vodama i Zakon o financiranju vodnog gospodarstva. U svrhu upravljanja i zaštite voda osim navedenih temeljnih zakona postoji i niz dodatnih propisa. Donošenjem zakonskih akata i podzakonskih akata nacionalno zakonodavstvo u potpunosti je usklađeno s pravnom steževinom Europske unije u području zaštite voda.

Pristupanjem u EU, Republika Hrvatska je prihvatila usklađivanje svoje regulative s regulativom EU u pogledu zaštite i upravljanja vodama. Jedni od važnijih ciljeva koji su sukladni EU regulativi:

- Okvirna direktiva o vodama – Direktiva 91/271/EZ
- Direktiva o pročišćavanju komunalnih otpadnih voda – Direktiva 91/271/EEZ
- Direktiva o podzemnim vodama – Direktiva 2006/118/EC

Područje koje je obuhvaćeno Vinkovačkim vodovodom i kanalizacijom d.o.o. treba imati kvalitetno rješenje odvodnje i pročišćavanja otpadnih voda čime bi se ujedno i postigla usklađenost s prethodno navedenim direktivama. Ulaganja u komunalnu infrastrukturu neophodna su za napredak i održiv razvoj područja.

Uslužno područje Vinkovačkog vodovoda i kanalizacije d.o.o., obuhvaća gradove Vinkovci i Otok te općine: Andrijaševci, Babina Greda, Cerna, Ivankovo, Jamina, Markušica, Nijemci, Stari Jankovci, Nuštar, Privlaka, Tordinci, Tovarnik, Vodinci, Stari Mikanovci i Vrbanja. Ukupna dužina izgrađene mreže odvodnje iznosi 268.114 m, od čega najveći dio otpada na grad Vinkovce u dužini od 132.000,00 m. Prema tipu mreža je podijeljena na razdjelnu i mješovitu.

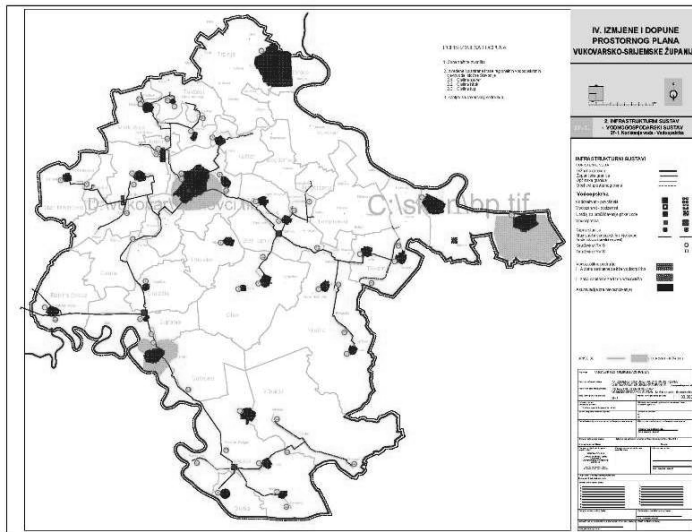
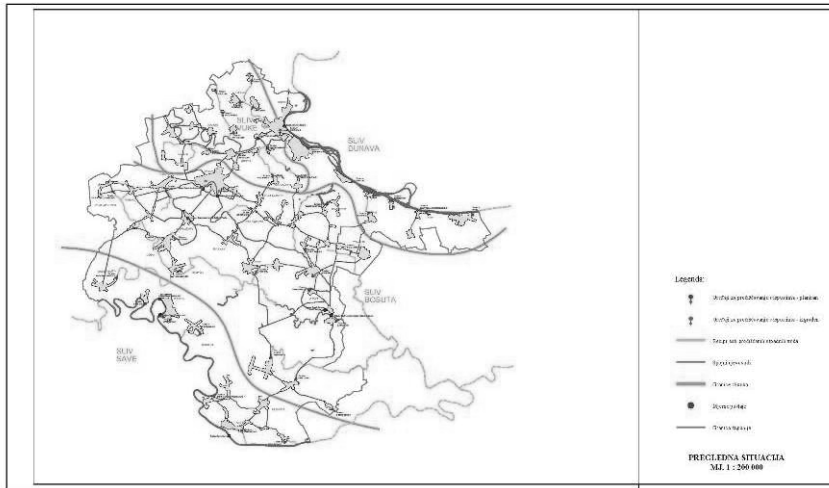
Grad / Općina	Sustav odvodnje (m)	Tip mreže	UPOV (kapacitet ES)	Mreža u funkciji
Vinkovci	132.000	Kombinirana	43.000	Da
Otok	27.875	Kombinirana	7.800	Da
Andrijaševci	10.875	Razdjelna	-	Ne
Babina Greda	0	-	-	-
Cerna	25.971	Kombinirana	5.500	Ne
Ivankovo	19.810	Kombinirana	7.500	Ne
Jamina	0	-	-	-
Markušica	0	-	-	-
Nijemci	1.846	Razdjelna	-	Ne
Stari Jankovci	7.890	Razdjelna	-	Ne
Nuštar	21.078	Kombinirana	3.000	Da
Privlaka	7.774	Razdjelna	-	Ne
Tordinci	0	-	-	-
Tovarnik	0	-	-	-
Vodinci	4.168	Razdjelna	-	Ne
Stari Mikanovci	9.637	Razdjelna	-	Ne
Vrbanja	0	-	-	-

Tablica 1: Izgrađenost kanalizacijskog sustava na uslužnom području Vinkovačkog vodovoda i kanalizacije

Uređaj za pročišćavanje vode Vinkovaca nalazi se na lokaciji "Jošine", kapaciteta je 43.000ES (faza I) s mogućnošću povećanja na 64.000ES (faza II). Uređaji u Ivankovu i Cerni su izgrađeni i van funkcije do potpune izgradnje mreže kanalizacije. Uređaj u Otoku djelomično je u funkciji.

Za formiranje pojedinih Aglomeracija na uslužnom području Vinkovačkog vodovoda i kanalizacije potrebno je izraditi studijsku dokumentaciju kojom će se točno definirati područja aglomeracija, mjesta uređaja za pročišćavanje i ispusta. Koridori budućih cjevovoda između naselja predviđaju se na trasama državnih, županijskih i lokalnih cesta između naselja.

IV. Izmjene i dopune Prostornog plana Vukovarsko-srijemske županije - Obvezni prilozi



REPUBLIKA HRVATSKA
 VUKOVARSKO-SRIJEMSKA ŽUPANIJA
 UPRAVNI ODJEL ZA PROSTORNO UREĐENJE,
 GLAVNIJE I ZAŠTITU OKOLIŠA

ZAVOD ZA PROSTORNO UREĐENJE
 VUKOVARSKO-SRIJEMSKA ŽUPANIJA
 VINKOVCI, Čačkova 27
 Proje. br. 1065.1016.

KLASA: 350-02/15-03/10
 URBROJ: 2190/1-14-01-16,8
 Vukovar, 09. svibnja 2016.

- ZAVOD ZA PROSTORNO UREĐENJE
VUKOVARSKO-SRIJEMSKA ŽUPANIJA
- ZAVOD ZA PROSTORNO PLANIRANJE d.d. OSJEK

Predmet: IV. Izmjena i dopuna Prostornog plana Vukovarsko-srijemske županije
 - očitovanje na Nacrt prijedloga IV. Izmjena i dopuna PPVSŽ u izradi, dostavlja se
 Poštovanj,

nakon obavljenog uvida u „Nacrt prijedloga IV. Izmjena i dopuna Prostornog plana Vukovarsko-srijemske županije u izradi“ dostavljamo Vam očitovanje ovog Upravnog odjela o gore navedenom Nacrtu prijedloga. Zapanak sa sastanka o uvidu u Nacrt prijedloga te prikupljena očitovanja.

Radi omogućavanja brzog i učinkovitog razvoja Vukovarsko-srijemske županije još jednom napominjemo da je Prostornim planom Vukovarsko-srijemske županije potrebno za zahtjeve državnog i županijskog značaja određene Uredbom o određivanju građevina, drugih zgrada u prostoru i površina državnog i područnog (regionalnog) značaja („Narodne novine“, broj: 37/14 i 154/14) omogućiti neposrednu provedbu na način da se kroz tekstualni i grafički dio plana detaljno odrede uvjeti i način provedbe plana za iste. U prilog gore navedenim dostavljamo očitovanje Ministarstva graditeljstva i prostornoga uređenja, Uprava za prostorno uređenje, pravne poslove i programe Europske unije KLASA: 350-01/15-02/531, URBROJ: 531-05-1-15-2 od 11. prosinca 2015. godine.

S poštovanjem,

PROJEKCIJSKA SITUACIJA:
 Silvana Tržić, dipl.ing. grad.

IV. Izmjene i dopune Prostornog plana Vukovarsko-srijemske županije - Obvezni prilozi

Gmail - FW: 222-1553-1554-16 očitavanje na Nacrt prijedloga u izradi... <https://mail.google.com/mail/u/0/?ui=2&ik=9f6c370ca6&view=pt&see...> Gmail - FW: 222-1553-1554-16 očitavanje na Nacrt prijedloga u izradi... <https://mail.google.com/mail/u/0/?ui=2&ik=9f6c370ca6&view=pt&see...>



Zupanijski zavod <zpuvsz@gmail.com>

FW: 222-1553-1554-16 očitavanje na Nacrt prijedloga u izradi IV ID PP Vukovarsko-srijemske županije
1 poruka

Goran Lazarević <goran.lazarevic@vuszh.hr> 11. svibnja 2016. u 13:57
Prima: zpuvsz@gmail.com, krno.lpic@zppo.hr

Poštovani,

Prema dogovoru dostavljam Vam očitovanje tvrtka INA d.d. koje smo danas zaprimili.

S poštovanjem,



Goran Lazarević

Viši referent za prostorno uređenje i gradnju

Vukovarsko-srijemska županija
Županijska 9, 32 000 Vukovar

E-mail: goran.lazarevic@vuszh.hr

Tel. 032 492 027

From: Kralj Vrsalović Ana [mailto:Ana.Kralj.Vrsalovic@ina.hr]
Sent: Wednesday, May 11, 2016 12:58 PM
To: silvana.tvrz@vuszh.hr; goran.lazarevic@vuszh.hr
Cc: Tremac Željko
Subject: 222-1553-1554-16 očitavanje na Nacrt prijedloga u izradi IV ID PP Vukovarsko-srijemske županije

Poštovani,

Dostavljamo Vam u privitku očitovanje INA, d.d., SD Istraživanje i proizvodnja nafte i plina, na Nacrt prijedloga u izradi IV. Izmjena i dopuna Prostornog plana Vukovarsko-srijemske županije, kao i našu molbu za provođenjem neposredne provedbe.

Dostavljamo i podatke o granicama eksploatacijskih polja ugljikovodika, trasama postojećih vodova i objekata u dwg formatu (6. Zona) i GIS formatu (HTRS).

Rješenja o utvrđivanju eksploatacijskih polja ugljikovodika „Deletovo“, „Ilača“ i „Privlaka“, izdanih od strane Ministarstva gospodarstva Republike Hrvatske, već smo dostavili u sklopu zahtjeva za izradu IV. Izmjena i dopuna Prostornog plana Vukovarsko-srijemske županije, ali su ponovno priloženi (CD u prilogu dopisa).

Zbog velike veličine pdf formata navedenih rješenja, ne prilažem ih uz ovu elektroničku poruku.

Original očitovanja, sa prilozima, stiže redovnom poštom.

1 od 4

11.5.2016. 15:08:4 od 4

11.5.2016. 15:08

Gmail - FW: 222-1553-1554-16 očitavanje na Nacrt prijedloga u izradi... <https://mail.google.com/mail/u/0/?ui=2&ik=9f6c370ca6&view=pt&see...> Gmail - FW: 222-1553-1554-16 očitavanje na Nacrt prijedloga u izradi... <https://mail.google.com/mail/u/0/?ui=2&ik=9f6c370ca6&view=pt&see...>

- EP.cpg 1K
- EP.dbf 2K
- EP.prj 1K
- EP.sbn 1K
- EP.sbx 1K
- EP.shp 1K
- EP.shp.xml 11K
- EP.shx 1K
- OBJEKT1.cpg 1K
- OBJEKT1.dbf 2K
- OBJEKT1.prj 1K
- OBJEKT1.sbn 1K
- OBJEKT1.sbx 1K
- OBJEKT1.shp 1K
- OBJEKT1.shp.xml 13K
- OBJEKT1.shx 1K
- VODOV1.cpg 1K
- VODOV1.dbf 4K
- VODOV1.prj 1K
- VODOV1.sbn 1K
- VODOV1.sbx 1K
- VODOV1.shp 53K
- VODOV1.shx 1K

3 od 4

11.5.2016. 15:08:4 od 4

11.5.2016. 15:08

Za sve ostalo, slobodno me kontaktirajte.

Lijepi pozdrav i sretno!

Ana Kralj Vrsalović

INA-INDUSTRIJA NAFTE d.d.

Stručnjak za provedbu nafte i plina

SD ISTRAŽIVANJE I PROIZVODNJE NAFTE I PLINA

SEKTOR ZA RAZRADU POLJA

SLUŽBA ZA ODNOS S DRŽAVNOM I LOKALNOM UPRAVOM ZA PNP

Avenija Voevodina Hrvatska 16

1000 Zagreb - Hrvatska

Mobile: +385 98 324 857

e-mail address: ana.kralj.vrsalovic@ina.hr

Željko Tremac i ostalo: ostalo@vuszh.hr / Goran Lazarević: goran.lazarevic@vuszh.hr

Ova poruka sadrži podatke koji mogu biti povjerljivi ili inače zaštićeni. Ako niste namijenjeni za primanje ovog poruke, molimo vas da obavijestite pošiljaoca. Ako ste primili ovu poruku u pogrešnoj adresi, molimo vas da obavijestite pošiljaoca. Sadržaj ove poruke može biti povjerljiv ili inače zaštićen. Ako niste namijenjeni za primanje ovog poruke, molimo vas da obavijestite pošiljaoca. Sadržaj ove poruke može biti povjerljiv ili inače zaštićen.

Prilikom korištenja ovog poruke, molimo vas da pazite na sigurnost informacija koje se prenose. Ako niste namijenjeni za primanje ovog poruke, molimo vas da obavijestite pošiljaoca. Sadržaj ove poruke može biti povjerljiv ili inače zaštićen. Ako niste namijenjeni za primanje ovog poruke, molimo vas da obavijestite pošiljaoca. Sadržaj ove poruke može biti povjerljiv ili inače zaštićen.

Broj priloga: 27



- 222-1553-1554-16 NP IV ID PP Vukovarsko-srijemske županije.pdf 869K
- mišljenje MG/PU za neposrednu provedbu ID PP BBŽ.pdf 2696K
- INA-magistralni vodovi i objekti.dwg 108K

IV. Izmjene i dopune Prostornog plana Vukovarsko-srijemske županije - Obvezni prilozi

Gmail - Mišljenje na IV. Izmjene i dopune Prostornog plana VSŽ

https://mail.google.com/mail/u/0/?ui=2&ik=91b370ca6&view=pt&sea... Gmail - Mišljenje na IV. Izmjene i dopune Prostornog plana VSŽ

https://mail.google.com/mail/u/0/?ui=2&ik=91b370ca6&view=pt&sea...



Zupanijski zavod <zpuvsz@gmail.com>

Mišljenje na IV. Izmjene i dopune Prostornog plana VSŽ

Broj poruka: 2

Hranimir Jurić <hranimir.juric@vusaz.hr>

13. svibnja 2016. u 11:09

Prima: zupanijski-zavod-za-prostorno-uredjenje@vk.hinet.hr
Cc: andrija.matic@vusaz.hr

Mišljenje na: IV. Izmjene i dopune Prostornog plana Vukovarsko-srijemske županije

Poštovani,

Temeljem uvida u karte predložbenih izmjena Prostornog plana, vidimo da su ucartani svi budućni sustavi javnog navodnjavanja na području VSŽ za koje posjedujemo projektnu dokumentaciju različite razine (od idejnog rješenja pa do izvođenog projekta).

Je li potrebno ucartiti izgrađene sustave navodnjavanja Poljoprivredno šumarske škole Vinkovci i Opatovac?

Vukovarsko-srijemska županija je je 2006. godine izradila i usvojila Plan navodnjavanja Vukovarsko-srijemske županije, koj je osnova za razvoj navodnjavanja i poljoprivrede na našem području. Kako je na kartama prikazan samo jedan mali dio poljoprivrednih površina obuhvaćen sustavima navodnjavanja, molimo da se Plan navodnjavanja VSŽ, uzeta karte si da se u tekstualnom dijelu IV. Izmjene i dopune Prostornog plana Vukovarsko-srijemske županije pozove na njega na neki način kako ne bi došlo do ograničavanja razvoja sustava navodnjavanja.

S poštovanjem,



Hranimir Jurić, dipl.ing.
Voditelj Odsjeka za navodnjavanje
i detaljnu melioracijsku odvodnju

Vukovarsko-srijemska županija

Glagoljska 27, 32 100 Vinkovci

E-mail: hranimir.juric@vusaz.hr

Tel. 032 344 038, Fax: 032 344 033



image001.jpg
12 K

Zupanijski zavod <zpuvsz@gmail.com>
Prima: stjepan.stakic@zpuvsz.hr

13. svibnja 2016. u 11:28

----- Pristijedena poruka -----
Šalje: Hranimir Jurić <hranimir.juric@vusaz.hr>
Datum: 13. svibnja 2016. u 11:09
Predmet: Mišljenje na IV. Izmjene i dopune Prostornog plana VSŽ
Prima: zupanijski-zavod-za-prostorno-uredjenje@vk.hinet.hr
Kooija: andrija.matic@vusaz.hr
[<...>]

Zavod za prostorno uređenje
Vukovarsko-srijemska županija
Glagoljska 27, 32100 Vinkovci
Tel.: 032/344 034
Fax: 032/344 034



image001.jpg
12 K

1 od 2

13.5.2016. 11:50:2 od 2

13.5.2016. 11:56

3229217

Gmail - FW: PPSVŠ, IV izmjena, aglomeracije Vinkovci, Ivankovo, Cerna i Otok-Kometinci



Zupanijski zavod <zpuvsz@gmail.com>

FW: PPSVŠ, IV izmjena, aglomeracije Vinkovci, Ivankovo, Cerna i Otok-Kometinci

1 poruka

Krunoslav Liptić <kruno.liptic@zpuvsz.hr>

28. srpnja 2016. u 12:59

Prima: stjepan.stakic@zpuvsz.hr
Cc: zpuvsz@gmail.com, jelena.frestl@vukovatesro.hr

Pregledaj:
Kruno

P.S. Šaljem i Dvokutu jer im može biti korisno.

----- Original Message -----

From: Silvana Trviz
Date: 28.7.2016. 12:31:44
To: kruno.liptic@zpuvsz.hr
Subject: FW: PPSVŠ, IV izmjena, aglomeracije Vinkovci, Ivankovo, Cerna i Otok-Kometinci



Silvana Trviz, dipl. ing. građ.
Prilježnica Upravnog odsjeka za prostorno uređenje, gradnju i zaštitu okoliša

Vukovarsko-srijemska županija

Zupanijska 11, 32 000 Vinkovci

E-mail: silvana.trviz@vusaz.hr

Tel. 032 492 038

From: Mladena Sučić [mailto:msucic@hp-ing.hr]
Sent: Tuesday, July 26, 2016 11:49 AM
To: silvana.trviz@vusaz.hr
Subject: Fwd: PPSVŠ, IV izmjena, aglomeracije Vinkovci, Ivankovo, Cerna i Otok-Kometinci

Poštovana Silvana

3229217

Gmail - FW: PPSVŠ, IV izmjena, aglomeracije Vinkovci, Ivankovo, Cerna i Otok-Kometinci

Lijep pozdrav

Mladena Sučić ing. građ.
HIDROPROJEKT-ING d.o.o.
Braškovićeve 35 10000 Zagreb
tel. +385-1-4553146
mob. +385-98-309994
E-mail: msucic@hp-ing.hr

From: Davor Stanković <dstankovic@hp-ing.hr>
To: Msucic <msucic@hp-ing.hr>
Sent: 7/26/2016 10:17 AM
Subject: PPSVŠ, IV izmjena, aglomeracije Vinkovci, Ivankovo, Cerna i Otok-Kometinci

Poštovana Mladena,

vezano za IV izmjenu Prostornog plana Vukovarsko-srijemske županije, s aspekta aglomeracije Vinkovci, Ivankovo, Cerna i Otok-Kometinci javljam sljedeće:

- Pregledao sam grafičke priloge 2E-1 i 0-2E-1. Kod toga pretpostavljam da je prilog 2E-1 prethodni plan, a prilog 0-2E-1 prijedlog izmijenjenog plana. U tom prijedlogu (0-2E-1) na razini crtačke točnosti i mjernila plana lokacije uređaja za aglomeracije Vinkovci, Ivankovo, Cernu i Otok-Kometince ispravno su ucartane. Također su izbrisane lokacije ranije planiranih uređaja za Andrijaševce-Rokovce (koji će se priključivati na Vinkovce), Prkovec-Relkovce (koji će se priključivati na Ivankovo) te Privlaku (koja će se priključivati na Otok-Kometince), što je ispravno.

- Pregledao sam odredbe za provođenje, posebno članak 47 (koji mijenja točku 27.1). Tekst je u principu u redu. Međutim sugeriram da se izbrisi zadnji dijelovi (*Osobito je značajno povećati protok recipijenta*...). Naime, nema konkretnih mjera za "povećanje protoka recipijenta". Ukoliko se misli na veće hidrotehničke zahvate, tada bi to trebalo biti regulirano nekim drugim člankom. Također "uređenje prostora na kojima će se vršiti pražnjenje septičkih jama" izvan uređaja za pročišćavanje nema puno smisla.

Lijepi pozdrav,

Davor Stanković

https://mail.google.com/mail/u/0/?ui=2&ik=91b370ca6&view=pt&sea=...&search=1166b2b-063123447cccc&siml=1563127647bb66&siml=1563127647bb66

1/5

https://mail.google.com/mail/u/0/?ui=2&ik=91b370ca6&view=pt&sea=...&search=1166b2b-063123447cccc&siml=1563127647bb66&siml=1563127647bb66

2/5

IV. Izmjene i dopune Prostornog plana Vukovarsko-srijemske županije - Obvezni prilozi

3220017 Email - FW: PPSVZ, izmjene, dopune akcije štovići, vukovs, Cerna i Otok-Komletski

Prostorni plan VSZ

vodoopskrba opaske na IV izmjene i dopune prostornog plana VSZ

Tekstualni dio

1. Točka 8.7.; članak 12.

Gradevine od važnosti za Županiju

Vodoopskrbni sustav – crpilište V. Kapanica – B. Greda (planirano novo) – nije planirano Studijom izvodljivosti Regionalnog vodoopskrbnog sustava Istočne Slavonije. *Ne znam da li se to misli na vodocrpilište u Gundricima u Brodsko – posavska županiji? Ukoliko se misli na njega to crpilište za sada ne treba, no treba ga ostaviti za planirano stanje.*

crpilište Kanovci – Vinkovci (planirano povećanje) – nije planirano Studijom izvodljivosti Regionalnog vodoopskrbnog sustava Istočne Slavonije

crpilište Cerna (planirano povećanje) – nije planirano Studijom izvodljivosti Regionalnog vodoopskrbnog sustava Istočne Slavonije

crpilište Bošnjaci (planirano povećanje) – nije planirano Studijom izvodljivosti Regionalnog vodoopskrbnog sustava Istočne Slavonije

Grafički prilog – brni priloga 2F-1

1. U naselju Šitar se nalaze planirani vodozahvat i uređaj za pročišćavanje pitke vode koji nisu planirani Studijom izvodljivosti Regionalni vodoopskrbni sustav Istočne Slavonije.

Naselje Šitar se opskrbljuje vodom s regionalnog vodocrpilišta „Istočna Slavonija“.

2. U naselju Bošnjaci se nalaze planirani uređaj za pročišćavanje pitke vode i crpna stanica koji nisu planirani Studijom izvodljivosti Regionalni vodoopskrbni sustav Istočne Slavonije.

Naselje Bošnjaci se opskrbljuje vodom s regionalnog vodocrpilišta „Istočna Slavonija“.

3. U naselju Rajevo Selo se nalaze planirani vodozahvat, uređaj za pročišćavanje pitke vode i crpna stanica koji nisu planirani Studijom izvodljivosti Regionalni vodoopskrbni sustav Istočne Slavonije.

Naselje Rajevo Selo se planira opskrbljivati vodom s regionalnog vodocrpilišta „Istočna Slavonija“.

4. U naselju Cerna se nalazi planirani uređaj za pročišćavanje pitke vode koji nije planiran Studijom izvodljivosti Regionalni vodoopskrbni sustav Istočne Slavonije.

Naselje Cerna se opskrbljuje vodom s regionalnog vodocrpilišta „Istočna Slavonija“.

5. U naselju Prkoci se nalaze planirani vodozahvat i uređaj za pročišćavanje pitke vode koji nisu planirani Studijom izvodljivosti Regionalni vodoopskrbni sustav Istočne Slavonije.

Naselje Prkoci se opskrbljuje vodom s regionalnog vodocrpilišta „Istočna Slavonija“.

<https://mail.google.com/mail/u/0/?ui=2&ik=9f5770a5684ev=2656ac871f0a62b1=1563127647fbbcc6&mi=1563127647fbbcc6>

35

3220017 Email - FW: PPSVZ, izmjene, dopune akcije štovići, vukovs, Cerna i Otok-Komletski

5. U Vinkovcima na mjestu VS/CS Kanovci je označeno da je taj objekt planiran, a on zapravo postoji te bi ga trebalo ucrtati punom linijom.

7. Nedostaje postojeći spojni cijevovod Vinkovci – Mirloveci

8. U naselju Cerić se nalaze planirani vodozahvat, crpna stanica i uređaj za pročišćavanje pitke vode koji nisu planirani Studijom izvodljivosti Regionalni vodoopskrbni sustav Istočne Slavonije. Naselje Cerić se planira opskrbljivati vodom s regionalnog vodocrpilišta „Istočna Slavonija“.

9. U naselju Nužar se nalazi planirana crpna stanica na lokaciji na kojoj neće biti, a nije ucrtan planirani VS/CS Nužar.

VS Nužar je ucrtan u Prostorni plan uređenja općine Nužar, izmjene i dopune 2018.; prilog 2.C

10. U naselju Stari Jankovci se nalazi planirani uređaj za pročišćavanje pitke vode koji nije planiran Studijom izvodljivosti Regionalni vodoopskrbni sustav Istočne Slavonije.

Naselje Stari Jankovci se planira opskrbljivati vodom s regionalnog vodocrpilišta „Istočna Slavonija“.

11. U naselju Slatkovi se nalazi planirani uređaj za pročišćavanje pitke vode koji nije planiran Studijom izvodljivosti Regionalni vodoopskrbni sustav Istočne Slavonije.

Naselje Slatkovi se planira opskrbljivati vodom s regionalnog vodocrpilišta „Istočna Slavonija“.

12. U naselju Orolik se nalazi planirani uređaj za pročišćavanje pitke vode koji nije planiran Studijom izvodljivosti Regionalni vodoopskrbni sustav Istočne Slavonije.

Naselje Orolik se planira opskrbljivati vodom s regionalnog vodocrpilišta „Istočna Slavonija“.

13. U naselju Ilača se nalazi planirani uređaj za pročišćavanje pitke vode koji nije planiran Studijom izvodljivosti Regionalni vodoopskrbni sustav Istočne Slavonije.

Naselje Ilača se planira opskrbljivati vodom s regionalnog vodocrpilišta „Istočna Slavonija“.

14. U naselju Tovarnik se nalazi planirani uređaj za pročišćavanje pitke vode koji nije planiran Studijom izvodljivosti Regionalni vodoopskrbni sustav Istočne Slavonije.

Naselje Tovarnik se planira opskrbljivati vodom s regionalnog vodocrpilišta „Istočna Slavonija“.

Na postojećem vodocrpilištu Benovina u Tovarniku voda je sukladna Zakonu o vodi za ljudsku potrošnju (NN 53/13, 64/15) i Pravilniku o parametrima sukladnosti i metodama analize vode za ljudsku potrošnju (NN 125/13, 141/13).

15. U naselju Donje Novo Selo se nalazi planirani uređaj za pročišćavanje pitke vode koji nije planiran Studijom izvodljivosti Regionalni vodoopskrbni sustav Istočne Slavonije.

Naselje Donje Novo Selo se planira opskrbljivati vodom s regionalnog vodocrpilišta „Istočna Slavonija“.

16. U naselju Lipovac se nalazi postojeći uređaj za pročišćavanje pitke vode i crpna stanica koji su na karti ucrtani kao planirani, a postojeći vodoopremnik nije ucrtan.

Martina Tadić



Ove e-pošte je provjereno na viruse Avast protuvirusnim programom.

<https://mail.google.com/mail/u/0/?ui=2&ik=9f5770a5684ev=2656ac871f0a62b1=1563127647fbbcc6&mi=1563127647fbbcc6>

45

3220017 Email - FW: PPSVZ, izmjene, dopune akcije štovići, vukovs, Cerna i Otok-Komletski

WWW.BVSBET.COM



<https://mail.google.com/mail/u/0/?ui=2&ik=9f5770a5684ev=2656ac871f0a62b1=1563127647fbbcc6&mi=1563127647fbbcc6>

55

1.4. NAKNADNO DOSTAVLJENI ZAHTJEVI ZA IZRADU PLANA U 2016. I 2017. GODINI



IV. Izmjene i dopune Prostornog plana Vukovarsko-srijemske županije - Obvezni prilozi

3220017 Gmail - To: KP_IDPPUGVK za izmjene dopune PPVSZ Županijski zavod <zpvvsz@gmail.com>

Fw: KP_IDPPUGVK za izmjene dopune PPVSZ

1 poruka

Krunoslav Lipić <klun@lipic@zppc.hr> 22. kolovoza 2016. u 14:54
Prima: zpvvsz@gmail.com

Mandica mi je poslala ovaj mail, ali možda Vi bolje znate što želi da uključimo u PPŽ.
Lp
Kruno

-----Original Message-----

From: Mandica Sanković
Date: 19.8.2016. 14:01:16
To: Krunoslav Lipić
Subject: KP_IDPPUGVK za izmjene dopune PPVSZ

Krunoslav, dostavljam link za preuzimanje konačnog prijedloga izmjena i dopuna Prostornog plana uređenja grada Vinkovaca

<https://jumbo.iskon.hr/dl/826a05a4-8f1c-430e-82a3-5b46f90e32c>

KP_IDPPUGVK ide na usvajanje na Vijeće 31. 8. 2016. Dostavljam i Mišljenje i Suglasnost na isti

Na linku je pdf, dwg i word format

Molim te uključite u izmjene i dopune VSZ i upuli me kome da se obratim službeno za dostavu dokumentacije tko je nositelj izrade

Pozdrav, Mandica

Grad Vinkovci
Upravni odjel za prostorno uređenje,
gradnju i zaštitu okoliša

zamjenica pročelnika mr. Mandica Sanković, dipl. ing. arh.

Kecija Zvonimira 1
32 100 Vinkovci
www.vinkovci.hr
mandica.sankovic@gmail.com
tel: 032/493-314, fax: 032/493-312
mob: 098/9724-054

3220017 Gmail - To: KP_IDPPUGVK za izmjene dopune PPVSZ



FREE Animations for your email - by IncredibleMail! [Click Here!](#)

Mišljenje i Suglasnost na KP ID PPUG Vinkovci.pdf
1374K

<https://mail.google.com/mail/u/0/m=254-c=26073a66-ov=265688c7106682b-0002f1cc0d30a6c2mi=156257cc68484>

<https://mail.google.com/mail/u/0/m=254-c=26073a66-ov=265688c7106682b-0002f1cc0d30a6c2mi=156257cc68484>

3/2

KOMUNALAC d.o.o.
Veliki kraj 132
32270 Županja

Centrala: 032/327-999
Direktor: 027-999
Tehnički direktor: 027-997
Rač. računovodstva: 027-995
Faksa: 027-991
Voda i kanalizacija: 027-989
Nabavne službe-telefak: 027-993

OIB: 97005498931 www.komunalac-zu.hr E-mail: komunalac@komunalac-zu.hr
IBAN: HR132486031100223624, HR12340000110005263, HR1825000091102037045

Broj: 2251/2016
Županja, 09.11.2016.

REPUBLIKA HRVATSKA
VUKOVARSKO-SRIJEMSKA ŽUPANIJA
Upravni odjel za prostorno uređenje,
gradnju i zaštitu okoliša
VUKOVAR
Županijska 11

Predmet: IV. Izmjene i dopune Prostornog plana Vukovarsko-srijemske županije
- prijedlog za uvrštenje


Poštovani,

dostavljamo Vam trasu tlačnih cjevovoda kojima se otpadne vode naselja Bošnjaci i Gradište transportiraju, sa glavnih crpnih stanica oba naselja, do UPOV-a aglomeracije Županja koji je u izgradnji, a u svrhu prijedloga za izmjene i dopune Prostornog plana Vukovarsko-srijemske županije.

Naime radi se o projektu koji se priprema za apliciranje, a sufinancirao bih se sredstvima EU fondova. Dosadašnjim prostornim planovima općina Bošnjaci i Gradište predviđeno je da se grade uređaji za otpadne vode za svako naselje. Takav prijedlog studije nije prošao kao vanjsko rješenje, nego se traži da se otpadne vode oba naselja pročišćavaju na UPOV-u aglomeracije Županja, tako da je neophodna izgradnja tlačnih vodova.

Molimo da se naš prijedlog uvrsti u najnovije izmjene i dopune PP Vukovarsko-srijemske županije.

Sa stovanjem,


Ilija Lesić, dipl.ing.

Prilog:
- situacije TC-a na DOF-u i DWG formatu

Dostaviti:
- Zavod za prostorno uređenje Vukovarsko-srijemske županije Vinkovci

Ilija Lesić – Član uprave – Direktor, Trogvaški sud u Osijeku
TI – 028197-2 MBS 030200254. Temeljni kapital 12.253.300,00 kn uplaćen u cijelosti





Gradište

Tlačni vod TV – CS 1 Gradište – sustav odvodnje županija:

Kat općina Gradište:

- K.č.br. 3455/6
- 3469
- 3489
- 3476
- 3490
- 3491
- 3289
- 3475
- 3472
- 3104
- 3366
- 3168
- 3299
- 3047
- 3305
- 3365
- 3359
- 3360
- 3357
- 3166
- 3354
- 2651/13
- 3164/1
- 3346
- 3167
- 3094
- 3352
- 3092
- 3351
- 3349
- 3093/1
- 3423
- 3093/2

Kat općina Županja:

- K.č.br. 3836
- 4053
- 3960
- 3838
- 3839/1
- 2249/3
- 3534

Bošnjaci

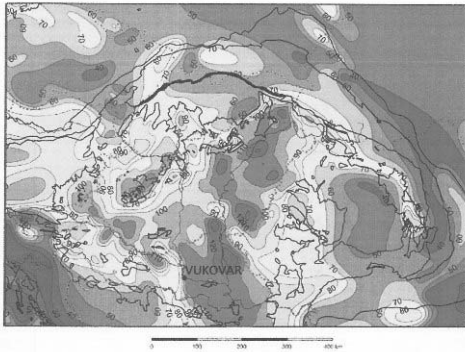
Tlačni vod TV – GCS Bošnjaci – UPOV županija:

Kat općina Bošnjaci:

- K.č.br. 1432/3
- 1432/1
- 1432/2
- 1435
- 2257
- 2261/1
- 2265
- 2266
- 6097
- 5796
- 6102
- 6104
- 5798
- 6106
- 6105
- 6101

Kat općina Županja:

- K.č.br. 3522
- 3765
- 3847/1
- 3769
- 3867/3
- 3785
- 3786
- 3787
- 3604
- 3599/1
- 3340
- 3364
- 2932/1
- 3797
- 3509
- 3798
- 3799
- 3805
- 3804
- 3803
- 2969/1



Slika 8 Gustoće toplinskog toka u Panonskom bazenu u mW/m^2 (modificirano prema Horváth i dr., 2015)

Karta na Slici 8 predstavlja grafički preuređenu kartu iz 1988. godine (Dövényi i Horváth, 1988). Imajući u vidu da je izvorno mjenilo karte vrlo sitno (1 : 2 000 000) i činjenicu da bivša Jugoslavija nije sudjelovala u njenoj izradi, brojke za Hrvatsku treba smatrati tek okvirnim vrijednostima. One su, naime, dobivene ekstrapolacijom (procjenom izvan postojećih prostornih podataka o vrijednosti toplinskog toka) iz podataka okolnih država.

3.2.2. Geotermalni gradijent na području Vukovara

Geotermalni gradijent je omjer koji prikazuje porast temperature s dubinom. On je po definiciji vektorska veličina koja ovisi o raspodjeli temperature u tri dimenzije. To znači da ukoliko se želi utvrditi iznos i smjer toplinskog toka mora biti poznata distribucija temperatura u prostoru. Takva količina podataka dostupna je rijetko ili nikada (Beardsmore i Cull, 2001) te se

18

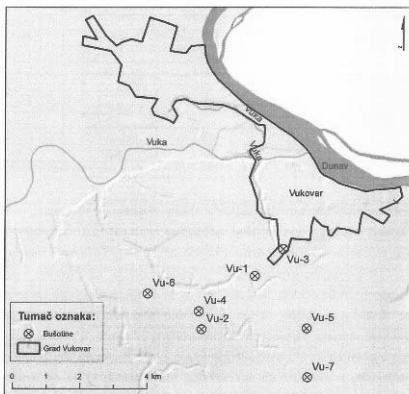
mora uvesti pretpostavka da je maksimalni gradijent u Zemljinoj kori vertikalnog pravca, a smjera iz središta Zemlje prema njenoj površini. Ta je pretpostavka valjana ukoliko se površina Zemlje poistovjeti s horizontalnom granicom staine (npr. prosječne godišnje) temperature, odnosno minimaliziraju se lateralne promjene temperature. U tom slučaju se izračun geotermalnog gradijenta svodi na izraz:

$$\Gamma = \Delta T / \Delta z$$

te je iznos geotermalnog gradijenta (Γ) u smjeru vertikalno prema površini jednak promjeni temperature (ΔT) na odgovarajućem dubinskom intervalu (Δz). Iz toga proizlazi da je za najjednostavnije određivanje geotermalnog gradijenta potrebno poznavati temperaturu na dvije ili više dubina, s tim da je idealno ako je jedna od njih gornja granica, odnosno prosječna temperatura na površini. Dakako, što se više ograniči polje temperatura, to će točniji i precizniji biti dobiveni gradijent. Zbog toga je preporučljivo prikupiti što više podataka o potpovršinskim temperaturama u vertikalnom presjeku. To znači da je najpovoljnije provesti karotažu temperature u bušotini na području čiji geotermalni gradijent je potrebno utvrditi. Karotaža (franc. *carottage*; engl. *well logging*) je mjerenje sondama s raznovrsnim senzorima koje se vrši spuštanjem i podizanjem instrumenata na kablovima duž kanala bušotine pomoću vitla.

U radnim materijalima OHGK (2016) pronađeni su podatci o sedam bušotina na području Grada Vukovara, a njihove su lokacije prikazane na Slici 9.

19



Slika 9 Lokacije dubokih bušotina u okolici Vukovara

Od sedam bušotina koje su tijekom 1950-ih godina izbušene na prostoru Grada Vukovara, karotaža temperature provedena je u šest bušotina, dok je u jednoj (Vu-4) zabilježena samo maksimalna temperatura tijekom elektrokarotaže (EK). Rezultati će biti prezentirani u nastavku u vidu geotermalnih gradijenata na lokacijama bušotina (Tablica 3). Iako je tehnologija karotaže temperature u bušotinama odavno dostupna (obično se mjeri termistorima i platinskim otpornim termometrima), činjenica da se temperatura mjeri pri spuštanju sonde u bušotinu, a sve ostale vrste karotaže pri izvlačenju iz bušotine, najveći je uzrok njenog neprovođenja (Beardsmore i Cull, 2001).

20

Tablica 3 Prosječni geotermalni gradijenti u bušotinama na području Grada Vukovara

Bušotina	Godina	Dubina (m)	T_{max} (°C)	GTG (°C/km)
Vukovar-1	1956./1957.	1290	66	41,4
Vukovar-2	1957.	1741	57,6 (na 1115 m)	40,4
Vukovar-3	1957.	877	42	33,5
Vukovar-4	1957.	1421	74	43,3
Vukovar-5	1957.	1703	82	40,8
Vukovar-6	1957./1958.	1398	59 (1300 m)	35,7
Vukovar-7	1958.	1705	78	38,5

Izvor: OHGK – radni materijali, 2016

Važno je napomenuti da su preuzete vrijednosti u karotažnim dnevnicima sve deklarirane kao statičke temperature, uz više dana stabilizacije bušotine nakon radova. Naime, tijekom bušenja se rotacijom strojeva bušotina grije, unosom raznih bušačkih fluida hladi te, generalno, stvara toplinska neravnoteža. Iz tog razloga je nakon bušenja potrebno čekati određeno vrijeme do ponovne uspostave toplinske ravnoteže. Isto tako, očitane su vrijednosti umanjene za statičku temperaturu tla, a dubina bušotine za dubinu prigušenja godišnje amplitude temperature tla na 0,1 °C, što Jelić (1979) definira kao dovoljno stabilnu temperaturu za geotermijske proračune. Kurevija u svojoj doktorskoj disertaciji (2010) na temelju numeričkih proračuna navodi da se ta dubina može aproksimirati na 10,45 m u panonskom dijelu Hrvatske. Ovaj je postupak proveden zato što iznad dubine prigušenja temperaturu tla određuju prvenstveno varijacije temperature zraka, insolacije i vrste tla. Na samoj dubini prigušenja su u ravnoteži iznosi topline koji dolazi s površine (od Sunca) i iz dubine (iz Zemlje), a tek ispod te dubine slijedi kontinuirani rast temperature pod utjecajem geotermalnog gradijenta (Banks, 2008). Iz tog je razloga površinski dio temperature krivulje izostavljen iz proračuna geotermalnog gradijenta. Kao statička temperatura tla uzeto je 13 °C, koju Kurevija i Vuilin (2010) navode za panonski dio Hrvatske.

21

IV. Izmjene i dopune Prostornog plana Vukovarsko-srijemske županije - Obvezni prilozi

Sportsko rekreacijske zone	Općinski plani (površina)	Legalizirano (površina)
Grad Vukovar		
Uljeva bara	40000 m ²	
Dudik	49488 m ²	
Ulica Augusta Cesarca	17839 m ²	
Petri škola	33151 m ²	
Vuteks	25276 m ²	
Stadion Vukovar	27360 m ²	
Stadion Radnički	49536 m ²	
SRC Borovo naselje	61903 m ²	
Ulica Ante Starčevića	15000 m ²	
Trpijska cesta	14407 m ²	
Prijedlozi (navesti)		


REPUBLIKA HRVATSKA
VUKOVARSKO-SRIJEMSKA ŽUPANIJA
 Upravni odjel za obrazovanje i sport
 Klasir: 600-01/16-01/11
 Ur.br: 2196/1-12-16-1
 Vukovar, 09. studeni 2016. godine

OPĆINE VSŽ
 n/p načelnika
 GRADOVI VSŽ
 n/p gradonačelnika

Predmet: sportsko-rekreacijske zone
- traži se -

Vezno za izradu Prostornog plana Vukovarsko-srijemske županije, u prilogu dostavljamo prijedlog izgleda tablice u koju biste trebali upisati trenutno stanje sportsko-rekreacijskih zona u svojoj sredini.
 Tražene podatke hitno dostaviti do 16. studenoga 2016.(5 dana) na adresu: **munstroj@vukovarsko-srijemki.srb.hr**
 Ukoliko, navedene podatke ne dostavite u traženom roku, kod planiranja i povlačenja sredstava iz Fondova nećemo biti u mogućnosti i Vas staviti u obzir.

S poštovanjem,

Prošćenik Ocjela
 I. Stanić


naziv

površina (m²), sva

način plana

legalizirano

Sportsko rekreacijske objekte u kvantitativnom Gradu Vukovaru			
1. Stanišići dom	1718	GP	legalan
2. Njegovana stadion PINK Čičak	3457	GP	legalan
3. Gradsko sportsko igralište NK Čičak	1000	GP	legalan
4. Gradsko sportsko igralište borbeni	1000	GP	legalan
5. Njegovana stadion NK Lokomotiva	1773	GP	legalan
6. Trpijski teren Trpijska cesta	2337	GP	legalan
7. Trpijski teren Trpijska cesta	2337	GP	legalan
8. Vukovarski sportski igralište Ležić	4702	GP	legalan
9. Kuglanj Vukovar	794	GP	legalan
10. Zrinski igralište	3500	GP	legalan
11. Zrinski igralište	3500	GP	legalan
12. Biondi (sportski teren uz Biondi)	3,6 km	GP	legalan
13. B. silnišće uz	3 staze, 19 km, 13 km, 21 m	GP	legalan

naziv

površina (m²), sva

način plana

legalizirano

Sportski objekti (osnovni i izvedeni blok)			
1. OS A. G. Maras (1)	1900	GP	legalan
2. OS A. G. Maras (2)	1900	GP	legalan
3. OS A. G. Maras (3)	1900	GP	legalan
4. Dvorana OS V. Njegovana	600	GP	legalan
5. OS Nikola Trpić (Miroslav Vrh)	2000	GP	legalan
6. OS Nikola Trpić (Miroslav Vrh)	2000	GP	legalan
7. OS Nikola Trpić (Miroslav Vrh)	2000	GP	legalan
8. Sportska zgrada kotičakli dom Letić	1800	GP	legalan
9. Vana sportski teren srednji blok na Njegovana	2000	GP	legalan
10. Vana sportski teren srednji blok na Njegovana	2000	GP	legalan
11. Staza na karting (uključujući prilazni)	2012	GP	legalan
12. Sportski prostori padali "Vener"	2000	GP	legalan
13. Teniski teren TNA	200	GP	legalan
14. Teniski teren TNA	200	GP	legalan
15. Njegovana stadion "Tij"	200	GP	legalan
16. Njegovana stadion "Tij"	2000	GP	legalan
17. Njegovana stadion "Tij"	2000	GP	legalan
18. Izbli (uključujući prilazni) Vukovarski "Stanišići" SD "Vukovar"	860	GP	legalan

Izvedeni i sportski rekreacijski prostori

1. Stanišići dom na Sijevcu - SRD Prizida	350	UPU Sport	legalan
---	-----	-----------	---------

1. Kompleks atletičara (Stari)	3500	Prostorni plan	legalan
2. Sportsko-rekreacijski prostori Vukovarskog srednjovjeka i samostanje	2000	GP	legalan
3. Sportsko-rekreacijski prostori Vukovarskog srednjovjeka i samostanje	2000	GP	legalan
4. Sportsko-rekreacijski prostori Vukovarskog srednjovjeka i samostanje	2000	GP	legalan
5. Sportsko-rekreacijski prostori Vukovarskog srednjovjeka i samostanje	2000	GP	legalan
6. Vukovar "1. jekovne" (uzatje palinaz sportsko-rekreacijske zone, 1. jekovne)	1000	Prostorni plan	legalan
7. Vukovar "1. jekovne" (uzatje palinaz sportsko-rekreacijske zone, 1. jekovne)	1000	Prostorni plan	legalan
8. Vukovar "1. jekovne" (uzatje palinaz sportsko-rekreacijske zone, 1. jekovne)	1000	Prostorni plan	legalan
9. Vukovar "1. jekovne" (uzatje palinaz sportsko-rekreacijske zone, 1. jekovne)	1000	Prostorni plan	legalan
10. Zdravstveno-sportski centar "Zim"	3500	GP	legalan
11. Sportski centar "Vukovar"	3500	GP	legalan
12. Sportski centar "Vukovar"	3500	GP	legalan
13. Sportski centar "Vukovar"	3500	GP	legalan
14. Sportski centar "Vukovar"	3500	GP	legalan
15. Sportski centar "Vukovar"	3500	GP	legalan
16. Sportski centar "Vukovar"	3500	GP	legalan
17. Vukovski sportski savez bivša kotičakli OS 1. Mihaljević	3000	GP	legalan

Površine gradnje i sportsko-rekreacijske zone

1. Sportsko-rekreacijski centar "Bura"	14000	GP	legalan
2. Sportsko-rekreacijski centar "Bura"	20000	GP	legalan
3. Sportsko-rekreacijski centar "Bura"	20000	GP	legalan
4. Sportsko-rekreacijski centar "Bura"	20000	GP	legalan
5. Sportsko-rekreacijski centar "Bura"	20000	GP	legalan

Površine sportsko-rekreacijske površine (PPFG Vukovar)

1. Površina sportsko-rekreacijske površine (PPFG Vukovar)	169700	Prostorni plan (UPU) Sport	legalan
2. Površina sportsko-rekreacijske površine (PPFG Vukovar)	61000	Prostorni plan (UPU) Sport	legalan
3. Površina sportsko-rekreacijske površine (PPFG Vukovar)	10000	Prostorni plan (UPU) Sport	legalan
4. Površina sportsko-rekreacijske površine (PPFG Vukovar)	20000	Prostorni plan (UPU) Sport	legalan
5. Površina sportsko-rekreacijske površine (PPFG Vukovar)	27000	Prostorni plan (UPU) Sport	legalan
6. Površina sportsko-rekreacijske površine (PPFG Vukovar)	79500	Prostorni plan (UPU) Sport	legalan

IV. Izmjene i dopune Prostornog plana Vukovarsko-srijemske županije - Obvezni prilozi

Sportsko rekreacijske zone	Općinski plan (površina)	Legalizirano (površina)
Grad-Općina: Šitar		ne
Postojeće (navesti)	Uvršteno u prostorni plan općine Šitar, općina još uvijek traži zahtjev zemljište od Državnog ureda za upravljanje državnom imovinom	
Prijedlozi (navesti)		

Sportsko rekreacijske zone Grad-Općina: Općina Ivankovo	Općinski plan (površina)	k.č.br.	površina m ²	legalizirano DA - NE
Postojeće sportsko - rekreacijske zone koje nisu posebno označene u važećoj prostorno planskoj dokumentaciji Općine Ivankovo:				
k. o. Prkocvi	- nogometno igralište NK Slavonac - Lovčki dom LD Šjuka	83 90/1	13328 4064	DA DA
k.o. Retkovci	- nogometno igralište NK Borac - Ribički dom ŠRD Stručac	997 Vodno dobro 456	12849 3000 3157	DA NE DA
k. o. Ivankovo	- Lovčki dom LU Srdac - OŠ Ane Katarine Zrinski	433	4430	DA
	- nogometno igralište NK Bedem	3246/3	27072	DA
	- bociarsko igralište ŠBK Ivankovo	2838	5434	DA
	- ribarski dom ŠRU Klenič - Lovčki dom LU Fazan	1761 2094/2 dio 3001/3	5000 1104+1925 10031	DA DA
	- kinološko igralište KK Cibalae Vinkovci - sportska dvorana Općine Ivankovo - OŠ August Cesarec Ivankovo	773/2 164/2	6113 24368	DA DA DA
Prijedlozi (navesti)				
k. o. Prkocvi	- nogometno igralište NK Slavonac - Lovčki dom LD Šjuka	83 90/1	13328 4064	DA DA
k.o. Retkovci	- nogometno igralište NK Borac - Ribički dom ŠRD Stručac	997 Vodno dobro 456	12849 3000 3157	DA NE DA
	- Lovčki dom LU Srdac - OŠ Ane Katarine Zrinski	433	4430	DA

k. o. Ivankovo	- nogometno igralište NK Bedem	3246/3	27072	DA
	- bociarsko igralište ŠBK Ivankovo	2838	5434	DA
	- ribarski dom ŠRU Klenič	5000		DA
	- Lovčki dom LU Fazan	1761 2094/2 dio	1104+1925 10031	DA
	- kinološko igralište KK Cibalae Vinkovci	3001/3	6113	DA
	- sportska dvorana Općine Ivankovo - OŠ August Cesarec Ivankovo	773/2 164/2	24368	DA DA
- nekadašnje eksploatacijsko polje DREN		190000		

Sportsko rekreacijske zone	Općinski plan (površina)	Legalizirano (površina)
Grad-Općina: Općina Ivankovo		
Postojeće (navesti)		
1. veliko nogometno igralište	13.133 m ²	13.133 m ²
2. igralište malih sportova	2.335 m ²	2.335 m ²
Prijedlozi (navesti)		
- proširenje sportsko rekreacijske zone k.č. 1615 u vl. RH u Programu raspolaganja polj. zemljištem izdvojeno za sportsko rekreacijske namjene. Neophodno prevesti u vl. Općine Negoslavci	17.275 m ²	-

IV. Izmjene i dopune Prostornog plana Vukovarsko-srijemske županije - Obvezni prilozi

Sportsko rekreacijske zone	Općinski plan (površina)	Legalizirano (površina)
Grad-Općina: Cerna		
Postojeće (navesti)	1. Adrenalinski park Cerna 28426 m ² 2. Nogometno i rukometno igralište Cerna 15368 m ² 3. Sportska dvorana Cerna 3. Sportska dvorana Cerna 4. Nogometno igralište Štikovci 20039 m ²	1.) 28426 m ² 2.) 15368 m ² 3.) 2652 m ² 4.) 20039 m ²
Prijedlozi (navesti)	nema	-


Sportsko rekreacijske zone	Općinski plan (površina)	Legalizirano (površina)
Grad-Općina: Lovos		
Postojeće (navesti)		
Sportski centar Opatovac	cca 13481 m ²	cca 13481 m ²
Sportski centar Opatovac	cca 31905 m ²	cca 13481 m ²
Prijedlozi (navesti)		
Sportsko rekreacijski centar Bečka	cca 25 ha	

Sportsko rekreacijske zone	Općinski plan (površina)	Legalizirano (površina)
Grad Ilok		
Sportsko rekreaciona zona Principovac	PPUG Grad Iloka	19.1249 ha
Sport i rekreacija unutar građevinskog područja		
NK Fruškogorac Ilok	PPUG Grad Iloka	1 ha
NK Sarengrad	PPUG Grad Iloka	1 ha
NK Hajduk Bapska	PPUG Grad Iloka	1 ha
NK Mohovo	PPUG Grad Iloka	1 ha
Sportsko rekreaciona zona Dunav	LUPU Grada Iloka	47,70 ha
Sportsko rekreaciona zona Lovka	PPUG Grad Iloka	3 ha

Sportsko rekreacijske zone	Općinski plan (površina) m ²	Legalizirano (površina) m ²
Grad-Općina: Općina Vrbanja		
Postojeće (navesti)		
Broj čestice i naziv		
1. 1227/1 Nogometno igralište Vrbanja	8.028	U postupku legalizacije 8.028
2. 1233 Nogometno igralište Vrbanja	888	U postupku legalizacije 888
3. 1238/1 Pomoćno nogometno igralište Vrbanja	4.981	U postupku legalizacije 4.981
4. 1231 Pomoćno nogometno igralište Vrbanja	1.109	U postupku legalizacije 1.109
5. 1232 Pomoćno nogometno igralište Vrbanja	1.340	U postupku legalizacije 1.340
6. 100/1 Malonogometno igralište na Trgu dr. Franje Tuđmana 1 Vrbanja	1.575	U postupku legalizacije 1.575
7. 1707/1 Malonogometno igralište/travnati teren/bučalište/odbojka u pijesku	5.000	Legalizirano 5.000

IV. Izmjene i dopune Prostornog plana Vukovarsko-srijemske županije - Obvezni prilozi

8. 327 Nogometno igralište Soljani	14.748	U postupku legalizacije 14.748
9. 239/1 Igralište za mali nogomet, odbojka u pijesku, dječje igralište, Strošinci	3.500	Nije legalno
10. 986 Nogometno igralište sa starim klupskim prostorijama i nove klupske prostorije Strošinci	11.750	Dio u postupku, dio legalan
Prijedlozi (navesti)		
1. 1227/2 Osnovna škola Mara Švel-Gamišček Vrbanja (planira se izgradnja malog igrališta za nogomet, košarku i odbojku)	2.000	Legalizirano 2.000
2. 326 Osnovna škola Josipa Kozarić Soljani (malonogometno igralište i dr.)	1.500	Legalizirano 1.500


 REPUBLIKA HRVATSKA
 VUKOVARSKO-SRIJEMSKA ŽUPANIJA
 OPĆINA BOGDANOVCİ
 OPĆINSKI NAČELNIK
 KLASA: 620-01/16-01/
 URBROJ: 2196/03-01/01-
 Bogdanovci, 16. studenoga 2016.

Vukovarsko-srijemska županija
 Upravni odjel za obrazovanje i šport
 Županijska 9
 32000 Vukovar

PREDMET: Sportsko-rekreacijske zone
 -tražena dopuna podataka, dostavlja se

Vezano za Vaš dopis KLASA:620-01/16-01/11, URBROJ:2196/1-12-16-1 od 9. studenoga 2016. te zahtjeva za dostavom dopune podataka od dana 15. studenoga 2016., očitujemo se kako slijedi.

Na području Općine Bogdanovci postoje nogometna igrališta sa pripadajućim zgradama sportsko-rekreativne namjene kako slijedi:

- u naselju Bogdanovci, na k.č.br. 531, k.o. nalazi se nogometno igralište sa zgradama u postupku legalizacije, ukupne površine 10227 m².
- u naselju Petrovci k.č.br. 236 nalazi se nogometno igralište ukupne površine 17075 m², zgrada u postupku legalizacije
- u naselju Svinjareveci na k.č.br. 660, ukupne površine 18788 m², nalazi se nogometno igralište, objekt je u postupku legalizacije

- U naselju Bogdanovci imamo sportsko rekreativni objekt legaliziran u sklopu područne škole k.č. 557 površine 250 m², zatim dječje igralište na k.č. 672/2 površine 50 m². Na istoj čestici 672/2 planirano je malonogometno i tenisko igralište
- u naselju Petrovci u školskom dvorištu nalazi se malo dječje igralište sa spravama površine 50 m² kao i pored nogometnog igrališta. U planu je pored vatrogasnog doma izgradnja malonogometnog i odbojkaškog igrališta.
- U naselju Svinjareveci u centru mjesta pored dječjeg igrališta sa spravama ideja je napraviti malonogometno i odbojkaško igralište.

S poštovanjem,

OPĆINSKI NAČELNIK
 Juraj Mihajlović


 REPUBLIKA HRVATSKA
 VUKOVARSKO-SRIJEMSKA ŽUPANIJA
 OPĆINA DRENOVCI
 JEDINSTVENI UPRAVNI ODJEL
 Klasa: 022-01/16-01/835
 Ur.br: 2212/05-16-03/2
 Drenovci, 16. studenog 2016. godine

Upravni odjel za obrazovanje i šport
 Glagoljaška 27
 Vinkovci

Predmet: sportsko-rekreacijske zone
 - dostavljaju se

Općina Drenovci dostavlja Vam popunjenu tablicu za sportsko-rekreacijske zone za naselja općine.

S poštovanjem,


 PROČELNIK
 Stjepan Abramović, dipl.pr.

IV. Izmjene i dopune Prostornog plana Vukovarsko-srijemske županije - Obvezni prilozi

Sportsko rekreacijske zone	Općinski plan	Legalizirano
Grad-Općina: Drenovci	(površina) 51,10 ha	(površina) 51,10 ha
Postojeće		
Naselje Drenovci –nogometno igralište, sportski tereni, aerodrom	3,5052 ha	3,5052 ha
Naselje Đurđi- nogometno igralište i sportski tereni	1,9784 ha	1,9784 ha
Naselje Posavski Podgajci- nogometno igralište i sportski tereni	1,2686 ha	1,2686 ha
Naselje Ražinovci- nogometno igralište i sportski tereni-aerodrom i rekreacija uz rijeku Savu	43,1179 ha	43,1179 ha
Naselje Rajevo Selo-nogometno igralište i sportski tereni	2,2738 ha	2,2738 ha
Prijedlozi		
Potrebno je predvidjeti što više sadržaja uz rijeku Savu u naselju Rajevo Selo i Posavski Podgajci (biciklističke staze, rječni i lovni turizam, promatračnica za ptice)		

Sportsko rekreacijske zone	Općinski plan	Legalizirano
Grad-Općina: OPĆINA JARMINA	(površina)	(površina)
Postojeće (navesti):		
ZONA I.	15898 m ²	ZGRADA I 119 m ²
ZONA II.	7273 m ²	ZGRADA II 118 m ²
ZONA III.	112773 m ²	Legalizacija u postupku
		-II-
Prijedlozi (navesti)		


 REPUBLIKA HRVATSKA
 VUKOVARSKO-SRIJEMSKA ŽUPANIJA
 OPĆINA TRPINJA
 OPĆINSKI NAČELNIK
 KLASA: 022-05/16-01/116
 URBROJ: 2196/08-03-16-2
 Trpinja, 16. studenoga 2016.

Vukovarsko-srijemska županija
 Upravni odjel za obrazovanje i sport
 Županijska 9
 32000 Vukovar

PREDMET: Sportsko-rekreacijske zone
 -tražena dopuna podataka, dostavlja se


Vezano za Vaš dopis KLASA:620-01/16-01/11, URBROJ:2196/1-12-16-1 od 9. studenoga 2016. te zahijeva za dostavom dopune podataka od dana 15. studenoga 2016., očitujemo se kako slijedi.

Na području Općine Trpinja postoje nogometna igrališta sa pripadajućim zgradama sportsko-rekreativne namjene kako slijedi:

- u naselju Trpinja, na k.č.br. 690, k.o. Trpinja nalazi se nogometno igralište sa legaliziranim zgradama, ukupne površine 21226 m², od čega je površina nogometnog igrališta 20 966 m², dok je površina pomoćne zgrade 106 m² te poslovne zgrade 154 m²
- u na naselju Bobota k.č.br. 605/1 k.o. Bobota nalazi se nogometno igralište ukupne površine 13249 m², dok se objekti sportsko-rekreativne namjene od 43, 10 m² nalazi na k.č.br. 605/3 k.o. Bobota te je za isti ishodena lokacijska dozvola
- u naselju Bršadin na k.č.br. 51 k.o. Bršadin, ukupne površine 16192 m², nalazi se nogometno igralište, objekti je površine 311 m², nije legaliziran
- u naselju Pačetin na k.č.br. 362, k.o.Pačetin, ukupne površine 30549 m² , nalazi se nogometno igralište sa zgradom, objekti 175 m², nije legaliziran

S poštovanjem,

OPĆINSKI NAČELNIK
 Miroslav Palić, ing.



 REPUBLIKA HRVATSKA
 VUKOVARSKO-SRIJEMSKA ŽUPANIJA
 OPĆINA TRPINJA
 OPĆINSKI NAČELNIK
 KLASA: 022-01/16-01/111
 URBROJ:2196/08-01-16-2
 Trpinja, 11. studenoga 2016.

Vukovarsko-srijemska županija
 Upravni odjel za obrazovanje i sport
 Županijska 9
 32000 Vukovar

PREDMET: Sportsko-rekreacijske zone
 - traženo očitovanje , dostavlja se

Poštovani,

Vezano za Vaš mail KLASA: 620-01/16-01/11, URBROJ:2196/1-12-16-1 od 9. studenoga 2016., očitujemo se kako slijedi.

U Prostornom planu uređenja Općine Trpinja ne postoje sportsko-rekreacijske zone.

S poštovanjem,

OPĆINSKI NAČELNIK
 Miroslav Palić, ing.


IV. Izmjene i dopune Prostornog plana Vukovarsko-srijemske županije - Obvezni prilozi



KLASA: 620-01/16-01/01
URBROJ: 2188/12-03/01-16-2
Tovarnik, 14.11.2016.

PREDMET: sportsko-rekreativne zone u Općini Tovarnik

- podaci, dostavljaju se

Veza: vaš dopis KLASA: 620-01/16-01/11; URBROJ: 2196/1-12-16-1 od 9. studenog 2016.

Poštovani,

nastavno na Vaš dopis u prilogu Vam dostavljamo tablicu popunjenu podacima o sportsko-rekreativnim zonama na području općine Tovarnik.

Za sve daljnje informacije, stojimo na raspolaganju,

S poštovanjem,

NAČELNICA OPĆINE TOVARNIK

Ruža V. Sijaković, dipl. ing.

Ruža V. Sijaković

Općina Tovarnik, A. G. Bistola 2, 22249 Tovarnik
T: 032/524-024; faks: 032/524-022
e-mail: opcina.tovarnik@vuk.hr

Sportsko rekreativne zone	Općinski plan (površina)	Legalizirano (površina)
Grad-Općina: TOVARNIK		
Postojeće (navesti)	1. NOGOMETNO IGRALIŠTE U TOVARNIKU S POPRATNIM GRABEVINAMA (k.č. 2780/1 k.o.Tov.) površina 24866m ² 2. NOGOMETNO IGRALIŠTE I TENISKO IGRALIŠTE U ILAČI S POPRATNIM GRABEVINAMA (k.č. 716 k.o. Ilača) površina 19077 m ² 3. MALONOGOMETNO IGRALIŠTE U TOVARNIKU (k.č. 1546 k.o. Tovarnik) površina 1958 m ²	LEGALNO LEGALNO u postupku prelaza s društvenog vlasništva na vlasništvo Općine Tovarnik društveno vlasništvo s pravom korištenja za osnovnu školu TOVARNIK (nemamo podatak o legalnosti)

Sportsko rekreativne zone	Općinski plan (površina)	Legalizirano (površina)
Grad-Općina: TOVARNIK		
Prijedlozi (navesti)	SPORTSKO-REKREATIVNI CENTAR I DJEČJE IGRALIŠTE U TOVARNIKU (k.č. 1945, 1546, 1555 k.o. Tovarnik) površina 5925 m ²	

Sportsko rekreativne zone	Općinski plan (površina)	Legalizirano (površina)
Grad-Općina: VOĐINCI		
Postojeće (navesti)	NK Mladost Vođinci Braće Radica 10, k.č.1391 (postojeće) -Zahijevna zgrada-zgrada javne namjene-svjedionice i tribine -Zahijevna zgrada-zgrada javne namjene- društvene prostorije -nogometno igralište-travnati teren -rukometno igralište-asfaltni teren UKUPNA POVRŠINA: 8.622,52m ²	8.622,52m ²
Prijedlozi (navesti)	Ribnjak k.č.538/1 (planirano) UKUPNA POVRŠINA: 123.428m ²	

IV. Izmjene i dopune Prostornog plana Vukovarsko-srijemske županije - Obvezni prilozi

Sportsko rekreacijske zone	Općinski plan (površina)	Legalizirano (površina)
Grad-Općina: Babina Greda	Stadion NK „Šokadija“ Babina Greda	424 m ²
Postojeće (navesti)		
Prijedlozi (navesti)	U tijeku je ishođenje građevinske dozvole za novi sportsko-rekreativni centar. Površine 793 m ² . U Planu je proračuna za 2017. godinu - izgradnja Sportsko rekreacijskog centra vrijednost projekta cca 8 mil. kuna	



UPRAVNI ODJEL ZA KOMUNALNO GOSPODARSTVO,
PROSTORNO UREĐENJE I GEODETSKE POSLOVE
KLASA: 620-01/16-01/23
URBROJ: 2212/01-042-16-2
Županja, 11. studeni, 2016. godine

VUKOVARSKO-SRIJEMSKA ŽUPANIJA
Upravni odjel za obrazovanje i sport
Županijska 9
32000 VUKOVAR

PREDMET: Sportsko-rekreativne zone u Gradu Županja
-dostava podataka-

Veza: Vaš dopis: Klasa: 620-01/16-01/11; Urbroj: 2196/1-12-16-1)

Poštovani,

U privluku dopisa dostavljam Vam tražene podatke sportsko rekreacijskih zona (trenutno stanje) u Gradu Županja u tabelarnom prikazu, a u svrhu planiranja i povlačenja sredstava iz Fondova.

S poštovanjem,

PRIVITAK:
-tabelarni prikaz



NIK:
Ivančević dipl. iur.

52270 Županja Upravni odjel za komunalno gospodarstvo, prostorno uređenje i geodetske poslove, J. J. Strossmayera 1
Tel. 032830-480, Fax: 032830-479, E-mail: post@vukovarsko-srijemka.zupanija.hr

GRAD ŽUPANIJA SPORTSKO REKREACIJSKE ZONE

(SADAŠNJE TRENUTNO STANJE)

Sportsko rekreacijske zone Grad- ŽUPANIJA	Općinski plan (površina)	Legalizirano (površina)
Postojeće (navesti)		
NK „Gračaničar“ Županja K.o. Županja kč.br. 822, 823/1, 823/3	Urbanistički plan uređenja grada Županja (Sl. vj. Grada Županja br. 1/08, 2/08, 7/10, 8/11, 8/12, 3/14.) POVRŠINA: DPU SRC „Laze“ 29,33 ha	Ne raspoložemo podacima POVRŠINA: 21557 m ²
NK „Sladorana“ Županja K.o. Županja kč.br. 18	Urbanistički plan uređenja grada Županja (Sl. vj. Grada Županja br. 1/08, 2/08, 7/10, 8/11, 8/12, 3/14.) POVRŠINA: 1,99 ha	Ne raspoložemo podacima POVRŠINA: 19991 m ²
NK „Županja 77“ K.o. Županja kč.br. 2108, 2109, 2110, 2111, 2112.	Prostorni plan uređenja Grada Županja (Sl. vjesnik Grada Županja br. 1/07: 6/07, 2/10, 8/12, 4/16.) POVRŠINA: 1,28 ha	Ne raspoložemo podacima POVRŠINA: 12855 m ²
Hipodrom K.o. Županja kč.br. 2993/2	Prostorni plan uređenja Grada Županja (Sl. vjesnik Grada Županja br. 1/07, 6/07, 2/10, 8/12, 4/16.) POVRŠINA: 1,19ha	Ne raspoložemo podacima POVRŠINA: 11953 m ²
Prijedlozi (navesti)		

Sportsko rekreacijske zone	Općinski plan (površina M2)	Legalizirano (površina M2)
Grad-Općina: Općina Nuštar		
ŠRC Dvorac Nuštar	6.000,00	6.000,00
ŠRC Mlažuge Nuštar	30.583,00	30.583,00
ŠRC Dola Cerić	2.472,00	
Igralište NK Mladost Cerić	18.622,00	18.622,00
Igralište NK Marinci Marinci	32.515,00	32.515,00
Prostor oko Ribičke kućice	10.000,00	10.000,00
Prijedlozi (navesti)		

IV. Izmjene i dopune Prostornog plana Vukovarsko-srijemske županije - Obvezni prilozi

Sportsko rekreacijske zone Grad-Općina: OTOK	Prostorni plan uređenja Grada Otoka (površina)	Legalizirano (površina)
<p>Postojeći izgrađeni i neizgrađeni dio građevinskog područja športsko-rekreacijske namjene prema važećem Prostornom planu UGO:</p> <p><u>k.o. OTOK</u></p> <p><u>Izgrađeni dio:</u></p> <p>k.č. 3551/2 – 21517 m²</p> <p>k.č. 3551/3 – 2464 m²</p> <p><u>Neizgrađeni dio:</u></p> <p>k.č. 3538/2 – 5264 m²</p> <p>k.č. 3538/1 – 17380 m²</p> <p>k.č. 3537 – 16968 m²</p> <p>k.č. 3536 – 5740 m²</p> <p>k.č. 4130 – 108737 m²</p> <p><u>k.o. KOMLETINCI</u></p> <p><u>Izgrađeni dio:</u></p> <p>k.č. 1390/1 – 17886 m²</p> <p>k.č. 1389/1 – 5531 m²</p> <p><u>Neizgrađeni dio:</u></p> <p>k.č. 1391 – 44778 m²</p> <p>k.č. 2608 – 150149 m²</p> <p>k.č. 2609 – 143677 m²</p>	<p>Sveukupno izgrađeni i neizgrađeni dio građevinskog područja športsko-rekreacijske namjene: 386265 m².</p> <p>Neizgrađeni dio građevinskog područja športsko-rekreacijske namjene: 338867 m²</p>	<p>Izgrađeni dio građevinskog područja športsko-rekreacijske namjene u postupku legalizacije: 47398 m²</p>

Sportsko rekreacijske zone	Općinski plan (površina)	Legalizirano (površina)
<p>NAPOMENA: ukupna površina za k.č. 2608 i k.č. 2609 koja je u Prostornom planu predviđena za športsko-rekreacijsku namjenu iznosi cca 14 ha odnosno 140.000 m² i vodi se kao neizgrađeno građevinsko područje za športsko-rekreacijsku namjenu u Prostornom planu uređenja Grada Otoka.</p>		
Prijedlozi (navesti)		



REPUBLIKA HRVATSKA
VUKOVARSKO-SRIJEMSKA ŽUPANIJA
OPĆINA TOMPOJEVCI
OPĆINSKI NAČELNIK
KLASA: 620-01/16-03/01
URBROJ: 2156/G7-16-1
Tompojevci, 11.11.2016. godine

REPUBLIKA HRVATSKA
VUKOVARSKO-SRIJEMSKA ŽUPANIJA
Upravni odjel za obrazovanje i sport
N/p. PROČELNICA
doc.dr.sc. Jadranka Mustapić Karlič, prof.

PREDMET: Sportsko-rekreacijske zone
- podaci, dostavljaju se.

Poštovana,

Temeljem Vašeg dopisa Klasa: 620-01/16-01/11 i Ur.br: 2196/1-12-16-1 od 09. studeni 2016. godine, vezano za izradu Prostornog plana Vukovarsko-srijemske županije, dostavljamo Vam popunjenu tablicu s podacima o trenutnom stanju sportsko-rekreacijskih objekata na području Općine Tompojevci.

S poštovanjem,




zamjenik Općinskog načelnika
Zdravko Zvonarić

Privatno:
-kao u tekstu

Dostaviti:
-naslovu
-Pismohrana, ovdje

Sportsko rekreacijske zone	Općinski plan (površina)	Legalizirano (površina)
Općina: TOMPOJEVCI		
Postojeće (navesti)	11701m ²	11701m ²
1. NOGOMETNO IGRALIŠTE I SVLAČIONICA TOMPOJEVCI	13201m ²	13201m ²
2. NOGOMETNO IGRALIŠTE I SVLAČIONICA BERAK	10539m ²	10539m ²
3. NOGOMETNO IGRALIŠTE I SVLAČIONICA MIKLUŠEVCI	9283m ²	
4. NOGOMETNO IGRALIŠTE ČAKOVCI		
Prijedlozi (navesti)		

IV. Izmjene i dopune Prostornog plana Vukovarsko-srijemske županije - Obvezni prilozi




REPUBLIKA HRVATSKA
VUKOVARSKO-SRIJEMSKA
ŽUPANIJA
OPĆINA STARI JANKOVCI
OPĆINSKI NAČELNIK

Klasa: 356-02/16-01/04
Urešbroj: 2106/12-02-16-01
Stari Jankovci, 15. studeni 2016.g.

Orolik	Na navedenim površinama planira se izgradnja sportskih objekata
--------	---

S poštovanjem,



Općinski načelnik:
Dripan Sudarević/ing.el.

VUKOVARSKO-SRIJEMSKA ŽUPANIJA
Upravni odjel za obrazovanje i šport

Gligojaška 27
32100 VINKOVCI

Predmet: Dostava podataka o sportsko-rekreativskim zonama

Poštovani,

temeljem Vašeg dopisa Klasa: 620-01/16-01/11. Ur.br: 2106/1-12-16-1 dostavljamo Vam podatke kako slijedi:

Općina Stari Jankovci Sportsko rekreativske zone	Općinski plan (površina)	Legalizirano (površina)
Postojeće		
Novi Jankovci	30371m ²	30371m ²
Stari Jankovci	112301m ²	12717m ²
Srijemsko Laze	11510 m ²	11570m ²
Orolik	18957m ²	
Slakovci	20045m ²	20045m ²
Prijedlozi		
Stari Jankovci	Na dijelu navedenih površina 112301 m ² izgrađeno je i legalizirano nogometno igralište površine 12717, a za preostale površine ishodena je Potvrda glavnog projekta I u planu je građenje kulturno-turističkog kompleksa	

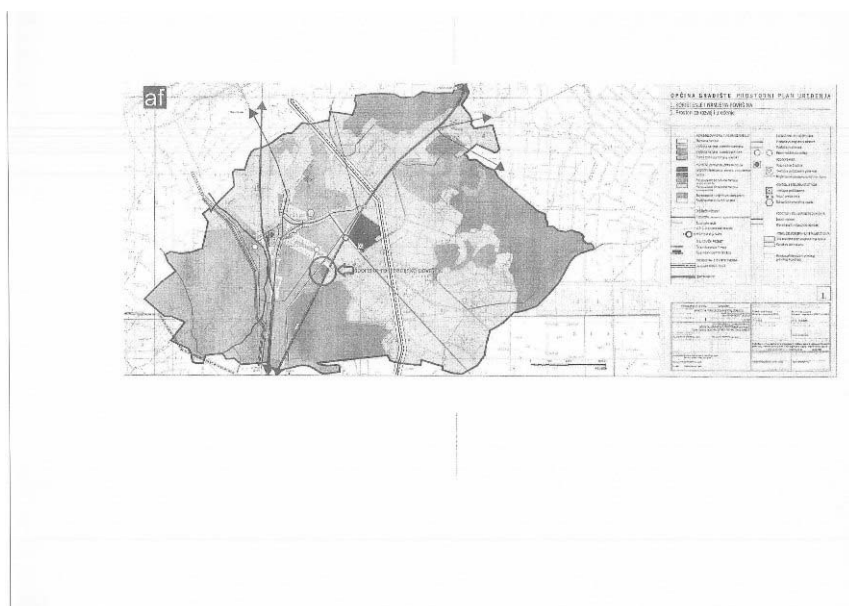
Sportsko rekreativske zone	Općinski plan (površina)	Legalizirano (površina)
Grad-Općina: <i>Stari Jankovci</i>		
Postojeće (navesti)		
• ZONA BLACA 1 (NOGOMET – TENISKI TEREN, KOŠARKAŠKO IGRALIŠTE)	4.600 m ²	4.600 m ²
• ZONA BLACA 2 (ODBOJKA, BOČANJE)	7.400 m ²	7.400 m ²
• ZONA KOD ŠKOLE (RUKOMETNO, KOŠARKAŠKO I NOGOMETNO IGRALIŠTE)	34.700 m ²	
• ZONA CENTAR (TERETANA U PRIRODI, SPORTSKO RIBOLOV-ST. BOSUT, RIBIČKI DOM)	5.300 m ²	
• LOVAČKI DOM	1.030 m ²	
• BIKIKLISTIČKA STAZA	8.960 m ²	
Prijedlozi (navesti)		
• Sportska dvorana	6.400 m ²	na idejnom rješenju

Sportsko rekreativske zone	Općinski plan (površina)	Legalizirano (površina)
Grad-Općina: Stari Milkanovci		
Postojeće (navesti)		
1. Igralište Nogometnog kluba „Šokadija“ Stari Milkanovci	16.828 m ²	16.828 m ²
2. Igralište OŠ S. Cvrkovića Stari Milkanovci	5.402 m ²	5.402 m ²
3. Igralište u Potočkoj ulici u Starim Milkanovcima	3.334 m ²	
4. Igralište Nogometnog kluba „Sloga“ Novi Milkanovci	9.857 m ²	9.857 m ²
5. Igralište OŠ Novi Milkanovci	905 m ²	905 m ²
Prijedlozi (navesti)		

IV. Izmjene i dopune Prostornog plana Vukovarsko-srijemske županije - Obvezni prilozi

Sportsko rekreacijske zone	Općinski plan	Legalizirano
Općina: Gradžite	(površina)	(površina)
Postojeće (navesti)	3.2.2.4 Gradovna područja za športako-rekreacijsku namjenu Sportsko-rekreacijska namjena planirana je u južnom dijelu naselja. Uz postojeće površine predviđeni su i prostori za možebitno širenje, kako za sportske terene, tako i za pristaje građevine (klubovi, svlačionice, spremišta opreme i manji ugostiteljski sadržaji). Ugostiteljski, trgovacki i uslužni sadržaji unutar građevina za sport i rekreaciju ne smiju zauzimati više od 20% bruto izgrađene površine zgrade osnovne namjene (sporta i rekreacije). U građevnom području naselja potrebno je urediti manja dječja igrališta.	

Prijedlozi (navesti)



IV. Izmjene i dopune Prostornog plana Vukovarsko-srijemske županije - Obvezni prilozi

Sportsko rekreacijske zone	Općinski plan (površina)	Legalizirano (površina)
Grad-Općina: Cerna		
Postojeće (navesti)	Adrenalinski park površine 28426 m ²	28426 m ²
Prijedlozi (navesti)	nema	

Sportsko rekreacijske zone	Općinski plan (površina)	Legalizirano (površina)
Grad-Općina: Borovo		
Postojeće (navesti)	Ne	Ne
Prijedlozi	DA	
Sportsko rekreacijska zona Poretak i Nogometno igralište	84,2 Ha	Ne

Sportsko rekreacijske zone	Općinski plan (površina)	Legalizirano (površina)
Grad-Općina: Privlaka		
Zapadno od naselja Privlaka, a sjeverno od šumskog kompleksa planirano je uređenje postojeće Zone sportsko rekreacijske namjene "Brestovac" (športsko strelište sa pratećim sadržajima), površine cca 8,0 ha.	cca 8 ha	
Trim staze i slični rekreacijski sadržaji se na području Općine Privlaka mogu uređivati izvan građevinskog područja na prostorima primjerenim za tu namjenu, uključivo šumske i poljoprivredne površine, kao i zaštićene dijelove prirode.		
U Privlaci postoji nogometno igralište s pratećim objektima za potrebe nogometnog kluba. Planirano je proširenje sportsko - rekreacijske zone novim sadržajima (tenis igrališta i sl.)	1,6 ha	U postupku legalizacije
Športsko rekreacijske površine također uključuju i športska igrališta u sklopu Osnovne škole "Stjepan Antolović" . Športska dvorana u okviru osnovne škole u Privlaci služi prvenstveno zadovoljavanju svoje osnovne namjene (održavanje nastave) ali kako nema izgrađeno gledalište planira se gradnja nove športske dvorane za opće namjene. Lokacija nove športske dvorane će biti određena Urbanističkim planom uređenja naselja Privlaka.		

Prijedlozi (navesti)		
------------------------	--	--

IV. Izmjene i dopune Prostornog plana Vukovarsko-srijemske županije - Obvezni prilozi

Sportsko rekreacijske zone	Općinski plan (površina)	Legalizirano (površina)
Grad-Općina: TORDINCI		
Postojeće (navesti) nema		
Prijedlozi (navesti)		

Poštovani,

u Prostornom planu Općine Tordinci nije predviđena sportsko-rekreacijska zona.

Na području općine Tordinci, unutar građevinskog područja postoje tri nogometna igrališta: Antin, Korod, Tordinci; na svakom igralištu su izgrađene - svlačionice (postupak legalizacije je u tijeku).

U Prostornom planu Općine Tordinci do 2015. godine planirana je izgradnja sportsko rekreacijskih objekata (ukupno 10) i to:

- Dvorane: 1
- Zračne streljane: 1
- Kupljane: 2
- Nogomet: 0
- Mali Sportovi: 5
- Tenis: 1

U navedenom razdoblju, nažalost planirana izgradnja sportsko-rekreacijskih objekata nije ostvarena.

Osim navedenog u PPUOT planirana je izgradnja igrališta za djecu veličine do 40 m², u svim naseljima, što je uglavnom i ostvareno. Naime, u Antinu, Korodu i Tordincima postoje dječja igrališta (nisu legalizirana), a plan je što prije izgraditi i dječje igralište u naselju Mlaka Antinska.

Pozdrav iz Općine Tordinci!

Sportsko rekreacijske zone	Općinski plan (površina)	Legalizirano (površina)
Grad-Općina: Nijemci		
Postojeće (navesti)	Prostornim Planom Općine Nijemci određene su: - Sportsko rekreacijska i ugostiteljsko turistička zona Narača cca. 89 ha - Sportsko rekreacijska zona Spačva 5-6 ha - Sportsko –rekreacijska zona Podgrađe 23304m ² - prostorni Plan uređenja Općine Nijemci objavljen je u Službenom vjesniku VŠŽ 14/07 od 23.11.2007.g.	
Prijedlozi (navesti)		

Sportsko rekreacijske zone	Općinski plan (površina)	Legalizirano (površina)
Grad-Općina: Bošnjaci		
Postojeće (navesti)	6 ha	6 ha
Prijedlozi (navesti)		

IV. Izmjene i dopune Prostornog plana Vukovarsko-srijemske županije - Obvezni prilozi


REPUBLIKA HRVATSKA
VUKOVARSKO-SRIJEMSKA ŽUPANIJA
OPĆINA MARKUŠICA
NAČELNIK
 Klasi: 022/05/15 01/01
 Ur. broj: 2188/05-1/1-16-1
 U Markušici, 19.12.2016.g.

Vukovarsko-srijemska županija
 Upravni odjel za obrazovanje i sport

Predmet: Sportske rekreacijske zone, dostava podataka

Sukladno Vašem traženju dostavljamo Vam podatke o sportsko-rekreacijskim zonama a iste su predviđene PPU Općine Markušica.

Sportske rekreacijske zone	Općinski plan (površina m ²)	Legalizirano (površina m ²)
SRZ NK "Čelik" J.J.Zrnaja, Gaboš	60496	60466
SRZ NK "Mladost" D. Jekića bb, Karađivo	11801	11804
SRZ NK "Strema" V. Karađića, Markušica	82547	82547
SRZ NK "Obilje" Klobovorica, Detovo	16467	16467
SRZ NK "Orina" Sportska bb, Postolje	19414	19414

S Poštovanjem,


 NAČELNIK
 Budimir Drača

Sportske rekreacijske zone	Općinski plan (površina)	Legalizirano (površina)
Postojeće (navesti) + Broj postojećih jedinica sukladno Prostornom planu uređenja Općine Gunja	-DVORANE	4
	-STRELJANA	1
	-MALI NOGOMET, RUKOMET, ODBOJKA, KOŠARKA	5,8
Prijedlozi (navesti) + Broj planiranih jedinica sukladno Prostornom planu uređenja Općine Gunja	-ZRAČNA STRELJANA	2
	-KUGLANE	3
	-MALI NOGOMET, RUKOMET, ODBOJKA, KOŠARKA	3
	-TENIS	3
	-BOČANJE	2
	-OSTALI OTVORENI TERENI	1

Prostorni plan uređenja općine Gunja Broj: 17/2005.

- 45,0 m za gnojista, kompostišta, građevine za silažu, gnojne jame te vodonepropusne sabirne jame za potrebe poljoprivrednih građevina,
 - 40,0 m za pećinljake.
- Kod uglovnih građevnih čestica udaljenost od regulacijske linije građevina iz stavka 1. i 2. ove točke odnosi se na krak regulacijske linije, a od duže regulacijske linije građevine moraju biti udaljena min. 5,0 m.
- (81.) Najmanja udaljenost građevina za smještaj poljoprivrednih proizvoda i mehanizacije koji se grade na zasebnoj građevnoj čestici je min. 20,0 m od regulacijske linije.
- (82.) Najmanja udaljenost poljoprivrednih građevina od dvorišne međe je:
- 5,0 m za gnojista, kompostišta i građevine u kojima se sprema sijeno ili stama ili su izgrađene od drveta,
 - 5,0 m za pećinljake, ako su ležišta okrenuta prema međi, a 3,0 m ako su okrenuta u suprotnom pravcu,
 - 1,0 m za ostale poljoprivredne građevine.
- (83.) Najmanja udaljenost pećinljaka od postojećih građevina za uzgoj stoke je 10,0 m.
- Najmanja udaljenost gnojista, gnojnih jama, te vodonepropusnih sabirnih jama od postojećih građevina za snabdjevanje vodom (bunari, cisterne i sl.) je 20,0 m.
- Uvjeti gradnje građevina**
- (84.) U građevinskom području naselja Gunja maksimalni kapacitet građevina za uzgoj životinja može biti 25 uvjetnih glava. Uvjetna glava se utvrđuje sukladno točki (152.) ovih Odredbi.
- (85.) Iznimno, na prostoru naznačenom na kartografskom prikazu broj 4.A (Obuhvat izmjena i dopuna Detaljnog plana uređenja "Centar" Gunja, iz 2001. god.) maksimalni kapacitet građevina za uzgoj životinja može biti 7 uvjetnih glava.
- (86.) Maksimalna tlocrtna površina građevine za uzgoj životinja može biti veća od potrebne za iskazani kapacitet, a uskladenost s maksimalno dozvoljenom izgrađenošću čestice, što je iskazani kapacitet, a uskladenost s projekcijom.
- (88.) Maksimalna etažna visina poljoprivredne građevine može biti podrum, prizemlje i potkrovlje, potrebno obrazložiti u projektu.
- (87.) Maksimalna visina poljoprivredne građevine iznosi 7,5 m.
- (87.) Visina poljoprivredne građevine na dvorišnoj međi može iznositi na toj međi max. 7,0 m od kote terena, neposredno uz među. Visina građevine odnosno dijela građevine povećavati udaljavanjem od međe s tim da max. visina građevine odnosno dijela građevine može iznositi 7,0 m + 1/2 udaljenosti od dvorišne međe.
- (88.) Građevine za smještaj životinja ne mogu imati ventilacijske otvore okrenute prema dvorišnoj međi na udaljenosti manjoj od 3,0 m od međe.
- 2.1.8. Uvjeti gradnje sportsko-rekreacijskih građevina**
- (89.) Sportsko-rekreacijske građevine su različite vrste građevina namijenjenih sportu i rekreaciji kao što su sportske dvorane, tereni, kupališta i sl.
- (90.) U PPU-OG utvrđuje se mreža sportskih građevina na području Općine, sukladno posebnom propisu. Mrežu sportskih građevina čine sljedeće postojeće i planirane sportske građevine:

Prostorni plan uređenja općine Gunja Broj: 12/2005.

MREŽA ŠPORTSKIH GRAĐEVINA

Tablica br. 5.

GRAĐEVINE	BROJ POSTOJEĆIH JEDINICA	BROJ PLANIRANIH JEDINICA	UKUPNI BROJ JEDINICA
Dvorane	4	2	6
Zatvoreni bazeni	0	0	0
Otvoreni bazeni	0	2	2
Streljana	1	0	1
Sportske stadione	0	3	3
Kupalište	0	0	0
Kućinice	0	0	0
Čestite zatvorene građevine	1	0	1
Pećinljake	1	0	1
Neopremljeni	8,8	3	8
Mali nogomet, rukomet, odbojka, košarka	0	3	3
Tenis	0	3	3
Bočanje	0	2	2
Ostali otvoreni tereni	0	1	1

- Broj i vrsta građevina i otvorenih igrališta koje čine jedinicu utvrđeni su posebnim propisom.
- Postojeće sportske građevine potrebno je dopuniti sadržajima koji čine jedinicu sportskih građevina, sukladno posebnom propisu.
- (91.) Sportske građevine se grade u građevinskom području naselja (možda i u okviru Vjersko-rekreacijskog centra).
- (92.) Za gradnju sportsko-rekreacijskih građevina primjenjuju se odredbe za gradnju javnih i društvenih građevina i posebni propisi.
- (93.) Otvorene sportske terene potrebno je orijentirati u pravcu sjever-jug gdje god je to moguće. Ako su od kolnika udaljeni manje od 10,0 m potrebno ih je ograditi ogradom visine min. 2,0 m.
- (94.) U naselju Gunja je potrebno graditi ujedna igrališta, sukladno potrebama stanovništva.
- (95.) Pomoćnim građevinama smatraju se garaže, dvoradice, spremnici i ljetne kuhinje, bazeni za vladite potrebe i sl. građevine koje su u funkciji stambene građevine na čijoj se čestici nalaze.
- 2.1.6. Uvjeti gradnje pomoćnih građevina**
- (96.) Pomoćna građevina može se graditi samo u dvorišnom dijelu građevine čestice, iz osnovne građevine, gledano u odnosu na regulacijsku liniju.
- Ukoliko građevna čestica ima regulacijske linije s više strana, pomoćna građevina se mora graditi uz dvorišnu među, a od regulacijskih linija mora biti udaljena min. 3,0 m.
- Iznimno, odredbe stavka 1. 12. ne odnose se na gradnju garaža.
- Uvjeti gradnje građevina**
- (97.) Bruto izgrađena površina prizemlja svih pomoćnih građevina na međi biti veća od bruto izgrađene površine prizemlja osnovne građevine na čijoj se čestici nalaze, pri čemu treba voditi računa o postotku izgrađenosti predviđenom PPU-OG.
- (98.) Najveća etažna visina pomoćne građevine može biti podrum i prizemlje.

II. ODREDBE ZA PROVOĐENJE

Stranica 50

II. ODREDBE ZA PROVOĐENJE

Stranica 51

IV. Izmjene i dopune Prostornog plana Vukovarsko-srijemske županije - Obvezni prilozi



ŽUPANIJSKI SAVEZ ŠPORTOVA
VUKOVARSKO-SRIJEMSKA ŽUPANIJA
H.J. GENŠČERA 10 B
82100 VINKOVCI



Vinkovci 6.2.2017.

Predmet: Zamolba za ucrtavanje sportsko-rekreativne zone u prostorni plan VSŽ

Poštovani,

ZAVOD ZA PROSTORNO UREĐENJE
VUKOVARSKO-SRIJEMSKA ŽUPANIJA
VINKOVCI, Glagoljaška 27

7.2.2017.

Shodno razgovorima i sastancima koje smo imali u nekoliko proteklih dana molim Vas da prostor bivšeg objekta INA, Vrapčana, koji se nalazi u zemljišnim knjigama upisan kao vlasništvo RH, odnosno Vukovarsko-srijemske županije, upisan u z.k.u.l.br. 1161, k.o. Mirkovci k.č.br.1996 čuma Vrapčana na površini od 222985 m², a povezan je već postojećim prilaznim putem sa ceste Privlaka-Vinkovci, upisan u zemljišnim knjigama kao k.č.br.1995 put Vrapčana, sa 5966 m², sve u k.o. Mirkovci gdje je to zemljište opisano i navedeno kao neplodno, bez izgrađenosti i nije namijenjeno u svrhu poljoprivrednog iskorištavanja, ucrtate u novi Prostorni plan VSŽ kao sportsko-rekreativnu zonu.

Mišljenja smo „kao krovna sportska organizacija u VSŽ, da navedena lokacija uz objašnjenja koja su navedena može biti odličan sportsko-rekreativski objekt za sve sportaše koji se bave streljaštvom kao i za potencijalne nositelje dozvola za oružje koji bi tamo imali redovne godišnje treninge.

S poštovanjem,

Mario Meštrović stria@spec.oac

Voditelj projekata u sportu VSŽ

ŽUPANIJSKI SAVEZ ŠPORTOVA
VUKOVARSKO-SRIJEMSKA ŽUPANIJA
VINKOVCI, H.J. GENŠČERA 10 B

OIB: 90084911546
OŠVI: T: HR222380000101691799

www.savez-sportova-vsz.hr
Zupanijski savez sportova vsz.hr
zupa@vsz.savez-sportova1000101691799

2. OBRAZLOŽENJE IV. IZMJENA I DOPUNA PROSTORNOG PLANA VUKOVARSKO-SRIJEMSKJE ŽUPANIJE

2.1. Prikaz gospodarskih i društvenih djelatnosti od značaja za županiju i Državu

2.1.1. Izdvojena građevinska područja izvan naselja gospodarske namjene*

Izmjenama i dopunama PPVSŽ-a obuhvaćene su i izmjene izdvojenih građevinskih područja izvan naselja gospodarske namjene prikazanih na kartografskom prikazu broj 1. "Korištenje i namjena prostora".

Izmjenama i dopunama utvrđena su dva izdvojena građevinska područja izvan naselja gospodarske namjene područnog (regionalnog) značaja:

1. Županijska poduzetnička zona Vuka na području općina Bršadin i Nuštar, unutar granica definiranih Prostornim planom područja posebnih obilježja Višenamjenskog kanala Dunav – Sava, na području planirane nove luke Vukovar na kojem se iznimno omogućava realizacija i korištenje dijela zone nove luke i **prije izgradnje kanala, a za potrebe zone proizvodno - poslovnih i pratećih sadržaja kompatibilnih lučkim sadržajima**
2. Gospodarska zona Krčevine na području Općine Babina Greda, unutar granica definiranih Prostornim planom uređenja Općine Babina Greda.

Preostala izdvojena građevinska područja izvan naselja gospodarske namjene definirana su temeljem podataka iz Prostornih planova Općina /Gradova :

- veće od 25 ha definirane su na kartografskom prikazu 1. "Korištenje i namjena prostora" površinom i
- veće od 10 ha, a manje od 25 ha simbolom.

Sukladno Zakonu o prostornom uređenju, građevinska područja utvrđuju se u PPUO/G, te je Odredbama za provedbu omogućeno, kroz izradu PPUO/G, utvrđivanje i drugih/drugačijih izdvojenih građevinskih područja izvan naselja gospodarske namjene.

U nastavku je priložen tablični prikaz analiziranih i prikazanih područja gospodarske namjene.

GOSPODARSKE ZONE PODRUČNOG (REGIONALNOG) ZNAČAJA

Tablica 1.

Redni broj	Naziv gospodarske zone	Općina/grad	Građevinsko područje		Ukupna površina (ha)
			Izgrađeno/postojeće	Neizgrađeno/planirano	
1.	Županijska poduzetnička zona Vuka	Bršadin/Nuštar		137,08	137,08
2.	Gospodarska zona Krčevine	Babina Greda	-	49,35	49,35

* Stanje u mjesecu ožujku 2018. godine

GOSPODARSKE ZONE IZVAN GP NASELJA POVRŠINE VEĆE OD 100,00 ha

Tablica 2.

Redni broj	Naziv gospodarske zone	Općina/grad	Građevinsko područje		Ukupna površina (ha)
			Izgrađeno/postojeće	Neizgrađeno/planirano	
1.	Poslovna zona Lipovac - Jug	Nijemci	-	127,62	127,62
2.	Gospodarska zona Vinkovačko Novo Selo - Zapad	Vinkovci	-	215,74	215,74
3.	Gospodarsko područje Županja	Županja	43,19	168,93	212,12
4.	Gospodarska zona Sječine	Županja	28,19	106,98	135,17

GOSPODARSKE ZONE IZVAN GP NASELJA POVRŠINE VEĆE OD 25,00 ha MANJE OD 100,00 ha

Tablica 3.

Redni broj	Naziv gospodarske zone	Općina/grad	Građevinsko područje		Ukupna površina (ha)
			Izgrađeno/postojeće	Neizgrađeno/planirano	
1.	Poduzetnička zona Otok	Otok	63,64	-	63,64
2.	Poduzetnička zona Otok II	Otok	37,02	-	37,02
3.	Gospodarska zona Bošnjaci	Bošnjaci	14,84	66,76	81,60
4.	Radna zona „Ambarine“	Gradište	-	56,46	56,46
5.	Gospodarska zona „Opatovac“	Lovas	-	27,74	27,74
6.	Poslovna zona Nijemci	Nijemci	5,93	39,91	45,84
7.	Gospodarska zona Nuštar	Nuštar	12,22	32,47	44,69
8.	Radna zona „Jug“ Stari Mikanovci	Stari Mikanovci	-	47,57	47,57
9.	Gospodarska zona „Grabovo“	Tompojevci	25,26	-	25,26
10.	Gospodarska zona „Novi Čakovci“	Tompojevci	-	56,25	56,25
11.	Gospodarska zona Vođinci	Vođinci	2,57	32,55	35,12
12.	Gospodarska zona Ilok	Ilok	-	85,39	85,39
13.	Gospodarska zona Borinci	Vinkovci	27,94	-	27,94
14.	Gospodarska zona uz planirani VKDS	Vinkovci	-	32,95	32,95

15.	Gospodarska zona Zalužje 2	Vinkovci	-	25,83	25,83
16.	Gospodarska zona „Vera“	Trpinja	-	84,66	84,66
17.	Gospodarska zona „Bobota“	Trpinja	6,39	42,31	48,70
18.	Gospodarska zona Jos	Babina Greda	-	70,78	70,78
19.	Poslovna zona „Zib“ (Rajevo Selo-Podgajci Posavski)	Drenovci	42,85	32,77	75,62
20.	Poslovna zona Đurići-Račinovci	Drenovci	11,65	13,53	25,18

GOSPODARSKE ZONE IZVAN GP NASELJA POVRŠINE OD 10 DO 25,00 ha (označene simbolima na kartografskom prikazu br. 1.A. Prostori za razvoj i uređenje područja)

Tablica 4.

Redni broj	Naziv gospodarske zone	Općina/grad
1.	Gospodarska zona Lovas	Lovas
2.	Gospodarska zona Privlaka	Privlaka
3.	Gospodarska zona Štitar	Štitar
4.	Gospodarska zona „Tordinci“	Tordinci
5.	Gospodarska zona „Korođ“	Tordinci
6.	Gospodarska zona Vinkovci	Vinkovci
7.	Gospodarska zona Zalužje 3	Vinkovci
8.	Gospodarska zona „Trpinja“	Trpinja
9.	Radna zona Jarmina – Jug	Jarmina
10.	Gospodarska zona Borovo	Borovo
11.	Gospodarska zona Tečine	Babina Greda
12.	Gospodarska zona Đergaj	Vukovar
13.	Gospodarska zona Bršadin	Trpinja

2.1.2. Sportsko-rekreacijske, ugostiteljsko-turističke i turističko-rekreacijske namjene izvan naselja

Sukladno prijedlogu Službe za prostorno planiranje, gradnju i zaštitu okoliša, na području Gradova unutar Vukovarsko – srijemske županije, područja sportsko – rekreacijske, ugostiteljsko – turističke i turističko – rekreacijske namjene izvan građevinskih područja naselja definirana su temeljem podataka iz Prostornih planova uređenja Gradova (PPUG). Predmetne namjene veće od 25 ha definirane su na kartografskom prikazu 1. "Korištenje i namjena prostora" površinom, a manje od 25 ha simbolom.

* Stanje u mjesecu ožujku 2018. godine

Sukladno Zakonu o prostornom uređenju, građevinska područja utvrđuju se u PPUO/G, te je Odredbama za provedbu omogućeno, kroz izradu PPUO/G, utvrđivanje i drugih / drugačijih područja za izdvojene sportsko – rekreacijske i ugostiteljsko – turističke namjene.

U nastavku je priložen tablični prikaz analiziranih i prikazanih područja sportsko – rekreacijske, ugostiteljsko – turističke i turističko – rekreacijske namjene.

Grad Vukovar

Tablica 5.

Redni broj	Naziv zone	Građevinsko područje		Površina (ha)
		Izgrađeno/postojeće	Neizgrađeno/planirano	
1.	Turističko-rekreacijska zona "Vučedol"	-	122,42	122,42
2.	Turističko-rekreacijska zona "Adica"	3,99	-	3,99
3.	Šuma sportsko-rekreacijske namjene	145,13	-	145,13

Grad Vinkovci

Tablica 6.

Redni broj	Naziv zone	Građevinsko područje		Površina (ha)
		Izgrađeno/postojeće	Neizgrađeno/planirano	
1.	Ugostiteljsko-turistička zona "Tena"	-	21,55	21,55
2.	Sportsko-rekreacijska zona uz planirani VKDS	-	6,10	6,10
3.	Turističko-rekreacijska zona "Ledine" (po realizaciji kanala Dunav Sava)	-	64,43	64,43
4.	Sportsko-rekreacijska zona "Ljeskovac"	-	16,97	16,97
5.	Ugostiteljsko-turistička zona "Sopot"	-	5,71	5,71
6.	Sportsko-rekreacijska namjena – "Sopot"	-	18,65	18,65
7.	Ugostiteljsko-turistička zona "Sopot 2"	-	3,10	3,10
8.	Sportsko-rekreacijska zona "Trbušanci"	-	126,01	126,01
9.	Sportsko-rekreacijska zona "Vrapčana"	22,30	-	22,30

Grad Otok

Tablica 7.

Redni broj	Naziv zone	Građevinsko područje		Površina (ha)
		Izgrađeno/postojeće	Neizgrađeno/planirano	
1.	Zona športsko-rekreacijske, ugostiteljsko-turističke i javne i društvene (znanstveno-istraživački sadržaji) namjene Čistine			11,93
2.	Športsko rekreacijska zona Virovi			10,15
3.	Ugostiteljsko-turistička zona Virovi			3,47

Grad Županja

Tablica 8.

Redni broj	Naziv zone	Građevinsko područje		Površina (ha)
		Izgrađeno/postojeće	Neizgrađeno/planirano	
1.	Športsko rekreacijska namjena (na južnom dijelu grada)	-	1,21	1,21
3.	Športsko rekreacijska namjena (na istočnom dijelu grada)	-	8,42	8,42

Grad Ilok

Tablica 9.

Redni broj	Naziv zone	Građevinsko područje		Površina (ha)
		Izgrađeno/postojeće	Neizgrađeno/planirano	
1.	Ugostiteljsko-turistička zona "Pajzoš"	Nepoznata površina	-	Nepoznata površina
2.	Ugostiteljsko-turistička zona "Principovac"	3,44	-	3,44
3.	Športsko-rekreacijska namjena (uz ugostiteljsko-turističku zonu "Principovac")	-	19,12	19,12
4.	Ugostiteljsko-turistička zona "Mala Lovka"	-	4,75	4,75
5.	Športsko-rekreacijska namjena	-	139,38	138,39

2.1.3. Društvene djelatnosti

Sukladno zahtjevu Vukovarsko-srijemske županije, Upravnog odjela za obrazovanje i šport, zahtjevu Vukovarsko-srijemske županije, Upravnog odjela za zdravstvo izmjenjena je mreža osnovnih i srednjih škola, učeničkih domova i programa obrazovanja, te mreža javne zdravstvene službe.

Tablični prikaz mreže osnovnih i srednjih škola, učeničkih domova i programa obrazovanja, te mreže javne zdravstvene službe na području Vukovarsko - srijemske županije priložen je u nastavku.

Podaci vezani za centar za socijalnu skrb, dom umirovljenika i dječji dom, koji su u planskom dijelu zajednički iskazani u tablici 19. „Prostorni raspored postojećih i planiranih objekata za obrazovanje, zdravstvo i socijalnu skrb“, ostaju neizmijenjeni.

MREŽA OSNOVNIH I SREDNJIH ŠKOLA, UČENIČKIH DOMOVA I PROGRAMA OBRAZOVANJA

Tablica 10.

REDNI BROJ	GRAD/OPĆINA	OSNOVNA ŠKOLA		SREDNJA ŠKOLA	GLAZBENA ŠKOLA	UČENIČKI DOM
		MATIČNA	PODRUČNA			
1.	GRAD ILOK	2	3	1		
	Ilok	1	1	1		
	Bapska		1			
	Mohovo		1			
	Šaregrad	1				
2.	GRAD OTOK	2				
	Otok	1				
	Komletinci	1				
3.	GRAD VINKOVCI	7		7	1	
	Vinkovci	6		7	1	
	Mirkovci	1				
4.	GRAD VUKOVAR	6	3	4		1
	Vukovar	6	1	4		1
	Sotin		1			
	Lipovača		1			
	Grabovo					
5.	GRAD ŽUPANJA	2		3		
	Županja	2		3		
6.	OPĆINA ANDRIJAŠEVCI	1				
	Rokovci- Andrijaševci	1				
7.	BABINA GREDA	1				
	Babina Greda	1				
8.	BOGDANOVCİ		3			
	Bogdanovci		1			
	Petrovci		1			
	Svinjarevci		1			

IV. Izmjene i dopune Prostornog plana Vukovarsko-srijemske županije - Obvezni prilozi

9.	BOROVO	1				
	Borovo	1				
10.	BOŠNJACI	1				
	Bošnjaci	1				
11.	CERNA	1	1			
	Cerna	1				
	Šiškovci		1			
12.	DRENOVCI	3	2	1*		
	Drenovci	1		1*		
	Đurići		1			
	Posavski Podgajci	1				
	Račinovci	1				
	Rajevo Selo		1			
13.	GRADIŠTE	1				
	Gradište	1				
14.	GUNJA	1				
	Gunja	1				
15.	IVANKOVO	2	1			
	Ivankovo	1				
	Retkovci	1				
	Prkovci		1			
16.	JARMINA	1				
	Jarmina	1				
17.	LOVAS	1	1			
	Lovas	1				
	Opatovac		1			
18.	MARKUŠICA	1	2			
	Markušica	1				
	Gaboš		1			
	Karadžićevo					
	Ostrovo		1			
	Podrinje					
19.	NIJEMCI	2	6			
	Nijemci	1				
	Apševci		1			
	Donje Novo Selo		1			
	Đeletovci		1			
	Lipovac	1				
	Podgrađe		1			
	Banovci		1			
	Vinkovački Banovci		1			
20.	NEGOSLAVCI	1				
	Negoslavci	1				
21.	NUŠTAR	1	2			
	Nuštar	1				
	Cerić		1			
	Marinci		1			

IV. Izmjene i dopune Prostornog plana Vukovarsko-srijemske županije - Obvezni prilozi

22.	PRIVLAKA	1				
	Privlaka	1				
23.	STARI JANKOVCI	2	3			
	Stari Jankovci	1				
	Novi Jankovci		1			
	Orolik		1			
	Slakovci	1				
	Srijemske Laze		1			
24.	STARI MIKANOVCI	1	1			
	Stari Mikanovci	1				
	Novi Mikanovci		1			
25.	ŠTITAR	1				
	Štitar	1				
26.	TOMPOJEVCI	1	4			
	Tompojevci		1			
	Berak		1			
	Bokšić		1			
	Čakovci	1				
	Grabovo					
	Mikluševci		1			
27.	TORDINCI	2	1			
	Tordinci	1				
	Antin		1			
	Korođ	1				
	Mlaka Antinska					
28.	TOVARNIK	2				
	Tovarnik	1				
	Ilača	1				
29.	TRPINJA	2	4			
	Trpinja	1				
	Bobota	1				
	Bršadin		1			
	Ćelije					
	Ludvinci		1			
	Pačetin		1			
	Vera		1			
30.	VOĐINCI	1				
	Vođinci	1				
31.	VRBANJA	2	1			
	Vrbanja	1				
	Soljani	1				
	Strošinci		1			

* Obrtničko-industrijska škola Županja – Izdvojena lokacija u Drenovcima

Izvor podataka: Mreža osnovnih i srednjih škola, učeničkih domova i programa obrazovanja („Narodne novine“ broj 70/11)

MREŽA JAVNE ZDRAVSTVENE SLUŽBE

Tablica 11.

REDNI BROJ	ŽUPANIJA/GRAD/OPĆINA	MREŽA DOMOVA ZDRAVLJA	MREŽA TIMOVA U DJELATNOSTI OPĆE/OBITELJSKE MEDICINE NA RAZINI PRIMARNE ZDRAVSTVENE DJELATNOSTI	MREŽA TIMOVA U DJELATNOSTI ZDRAVSTVENE ZAŠTITE PREDŠKOLSKE DJECE NA RAZINI PRIMARNE ZDRAVSTVENE DJELATNOSTI	MREŽA TIMOVA U DJELATNOSTI DENTALNE ZDRAVSTVENE ZAŠTITE (POLIVALENTNE) NA RAZINI PRIMARNE ZDRAVSTVENE DJELATNOSTI	MREŽA TIMOVA U DJELATNOSTI ZDRAVSTVENE ZAŠTITE ŽENA NA RAZINI PRIMARNE ZDRAVSTVENE DJELATNOSTI	MREŽA U DJELATNOSTI PATRONAŽNE ZDRAVSTVENE DJELATNOSTI	MREŽA MEDICINSKO-BIOKEMIJSKIH TIMOVA U DJELATNOSTI LABORATORIJSKE DIJAGNOSTIKE NA RAZINI PRIMARNE ZDRAVSTVENE ZAŠTITE	MREŽA TIMOVA U DJELATNOSTI ZDRAVSTVENE NJEGE U KUĆI BOLESNIKA	MREŽA TIMOVA U DJELATNOSTI HIGIJENSKO-EPIDEMIOLOŠKE ZDRAVSTVENE ZAŠTITE	MREŽA TIMOVA U DJELATNOSTI PREVENTIVNO-ODGOJNIH MJERA ZA ZDRAVSTVENU ZAŠTITU ŠKOLSKE DJECE I STUDENATA	MREŽA TIMOVA U DJELATNOSTI JAVNOG ZDRAVSTVA	MREŽA TIMOVA U DJELATNOSTI ZDRAVSTVENE ZAŠTITE MENTALNOG ZDRAVLJA, PREVENCIJE I IZVANBOLNIČKOG LIJEČENJA OVISNOSTI	MREŽA KOORDINATORA ZA PALIJATIVNU SKRBU NA PRIMARNOJ RAZINI ZDRAVSTVENE ZAŠTITE	MREŽA SPECIJALISTIČKO-KONZILIJARNE I DIJAGNOSTIČKE ZDRAVSTVENE DJELATNOSTI – Potreban broj timova prema utvrđenom standardu	MREŽA SPECIJALISTIČKO-KONZILIJARNE I DIJAGNOSTIČKE ZDRAVSTVENE DJELATNOSTI NA LOKALNOJ RAZINI – Potreban broj timova, u djelatnostima interne medicine, psihijatrije, fizikalne medicine i rehabilitacije i oftamologije	MREŽA FIZIKALNE TERAPIJE U KUĆI BOLESNIKA – Potreban broj fizioterapeuta prema utvrđenom standardu	MREŽA BOLNIČKIH ZDRAVSTVENIH USTANOVA - Opća županijska bolnica Vinkovci - Opća županijska bolnica Vukovar i bolnica hrvatskih veterana	MREŽA BOLNIČKE DJELATNOSTI U VSŽ - Opća županijska bolnica Vinkovci - Opća županijska bolnica Vukovar i bolnica hrvatskih veterana (broj akutnih postelja, broj stolaca/postelja dnevne bolnice i broj kreveta za produženo, dugotrajno kronično liječenje te palijativna skrb)	MREŽA TRANSFUZIJSKE DJELATNOSTI ZA KRV I KRVNE PRIPRAVKE	MREŽA TRANSPLANTACIJSKE DJELATNOSTI ZA ORGANE I TKIVA (UKLJUČUJUĆI I KMS STANICE)	MREŽA ZAVODA ZA JAVNO ZDRAVSTVO	
	VUKOVARSKO -SRIJEMSKA ŽUPANIJA - ukupno	3	98	14	94	13	38	4	56	5	8	1	2	2	50	26	13	2	604	2	2	1	
1.	VUKOVARSKO -SRIJEMSKA ŽUPANIJA						38			5	8	1	2	2	50						2	2	1
2.	GRAD ILOK		4	1	4				2														
3.	GRAD OTOK		4	1	3				2														
4.	GRAD VINKOVCI	1	21	5	19	6		2	11							12	6	1		359			
5.	GRAD VUKOVAR	1	15	3	14	4		1	8							9	4	1		245			
6.	GRAD ŽUPANJA	1	7	2	7	3		1	4							5	3						
7.	OPĆINA ANDRIJAŠEVCI		2		2				2														

8.	OPĆINA BABINA GREDA		2		2				1											
9.	OPĆINA BOGDANOVCI		1		1				1											
10.	OPĆINA BOROVO		3		3				2											
11.	OPĆINA BOŠNJACI		2		2				1											
12.	OPĆINA CERNA		3		3				1											
13.	OPĆINA DRENOVCI		3		3				2											
14.	OPĆINA GRADIŠTE		1		1				1											
15.	OPĆINA GUNJA		2		2				1											
16.	OPĆINA IVANKOVO		4	1	4				2											
17.	OPĆINA JARMINA		1		1				1											
18.	OPĆINA LOVAS		1		1				1											
19.	OPĆINA MARKUŠICA		1		1				1											
20.	OPĆINA NIJEMCI		2		2				1											
21.	OPĆINA NEGOSLAVCI		1		1															

22.	OPĆINA NUŠTAR		3	1	3			2												
23.	OPĆINA PRIVLAKA		2		1			1												
24.	OPĆINA STARI JANKOVCI		2		2			1												
25.	OPĆINA STARI MIKANOVCI		1		2			1												
26.	OPĆINA ŠTITAR		1		1			1												
27.	OPĆINA TOMPOJEVCI		1		1															
28.	OPĆINA TORDINCI		1		1															
29.	OPĆINA TOVARNIK		1		1			1												
30.	OPĆINA TRPINJA		3		3			2												
31.	OPĆINA VOĐINCI		1		1			1												
32.	OPĆINA VRBANJA		2		2			1												

Izvor podataka: Mreža javne zdravstvene službe („Narodne novine“ broj 101/12, 31/13 i 113/15)

2.1.4. Eksploatacija mineralnih sirovina

U grafičkom dijelu Plana korigirane su granice eksploatacijskih polja ugljikovodika sukladno zahtjevu INA d.d. te ucrtane lokacije eksploatacijskih polja (postojećih i planiranih) iz prostornih planova općina (oznaka E3 na karti). Ucrtane su lokacije:

- postojećeg eksploatacijskog polja opekarske gline Ervenica,
- planiranih polja "Mačara" kod Bapske, Andrijaševci, Stari Jankovci i Babina Greda.

U tekstualnom dijelu Plana korigirane su Odredbe za provedbu te je detaljnije obrađena mogućnost otvaranja novih istražnih i eksploatacijskih polja osobito s aspekta zaštite okoliša i prirode ugradnjom mjera zaštite okoliša iz Strateške studije o utjecaju na okoliš IV. Izmjena i dopuna Prostornog plana Vukovarsko-srijemske županije.

Na cijelom području Županije moguće je izvoditi istražne radove i aktivnosti u svrhu utvrđivanja mogućnosti eksploatacije ugljikovodika.

Istražni prostori ili dijelovi istražnih prostora mogu se, bez izmjene PPVSŽ, promijeniti u eksploatacijska polja ugljikovodika ukoliko istražni prostor ispunjava odgovarajuće propisane zahtjeve, pod uvjetom da je u skladu s propisima o istraživanju i eksploataciji ugljikovodika i osnovnim smjernicama iz PPVSŽ.

2.2. Uvjeti korištenja, uređenja i zaštite prostora

2.2.1. Prirodna baština

Sukladno podacima Ministarstva zaštite okoliša i energetike, Uprave za zaštitu prirode, Hrvatske agencije za okoliš i prirodu, te Javne ustanove za upravljanje zaštićenim prirodnim vrijednostima Vukovarsko-srijemske županije, u Odredbama za provedbu {točke (32.4) i (32.5) i kartografskom prikazu 3A UVJETI KORIŠTENJA, UREĐENJA I ZAŠTITE PROSTORA, Područja posebnih uvjeta korištenja, Krajolik i zaštićeni dijelovi prirode}, mijenjaju se zaštićena područja Vukovarsko srijemske županije, krajolik, područja ekološke mreže RH (EU ekološke mreže Natura 2000), strogo zaštićene i ugrožene vrste, te ekološki značajna područja.

Za potrebe izrade ovih Izmjena i dopuna, Hrvatska agencija za okoliš i prirodu izradila je stručnu podlogu „Mjere zaštite prirode (prijedlozi zahtjeva zaštite prirode) za IV. izmjene i dopune Prostornog plana Vukovarsko-srijemske županije“ (Klasa: 612-07/15-32/115, Urbroj: 366-07-9-15-2, Zagreb, studeni 2015.) koja je nadopunjena podacima Javne ustanova za upravljanje zaštićenim prirodnim vrijednostima Vukovarsko-srijemske županije, te planskim postavkama PPVSŽ.

2.2.1.1. Zaštićena područja

Temeljem Zakona o zaštiti prirode („Narodne novine“ broj 80/13,15/18,14/19) u Republici Hrvatskoj postoji 9 kategorija zaštite. To su: strogi rezervat, nacionalni park, posebni rezervat, park prirode, regionalni park, spomenik prirode, značajni krajobraz, park-šuma te spomenik parkovne arhitekture.

Zaštićenim područjima upravljaju javne ustanove koje obavljaju djelatnost zaštite, održavanja i promicanja zaštićenog područja u cilju zaštite i očuvanja izvornosti prirode, osiguravanja neometanog odvijanja prirodnih procesa i održivog korištenja prirodnih dobara, nadziru provedbu uvjeta i mjera zaštite prirode na području kojim upravljaju te sudjeluju u prikupljanju podataka u svrhu praćenja stanja očuvanosti prirode (monitoring).

Na području Vukovarsko-srijemske županije nalaze se sljedeća područja zaštićena temeljem Zakona o zaštiti prirode:

1. **Posebni rezervat - šumske vegetacije Radiševo (1975.g.)**
2. **Posebni rezervat - šumske vegetacije Lože (1975.g.)**
3. **Posebni rezervat - šumske vegetacije Vukovarske dunavske ade (1989.g.)**
4. **Spomenik prirode - rijetki primjerak drveća – skupina – Hrastovi u Drenovcima (1961.g.)**
5. **Spomenik prirode – geološki – Gorjanovićev praporni profil u Vukovaru (2017.g.)**
6. **Park-šuma Kanovci (2003.g.)**
7. **Spomenik parkovne arhitekture - park Nuštar – park oko dvorca (1971.g.)**
8. **Spomenik parkovne arhitekture - park Ilok – park oko starog grada (1973.g.)**

Tablica 12.

KATEGORIJA I NAZIV ZAŠTIĆENE PRIRODE	Površina ha	Proglašenje	Napomena
1. Posebni rezervat - šumske vegetacije Radiševo	4,10	1975.	Posebni rezervat šumske vegetacije Radiševo Ovaj rezervat šumske vegetacije fitocenološki je vrlo interesantan, jer je to jedan od rijetkih lokaliteta nizinskih lužnjakovih šuma s običnim grabom u kojoj se pojavljuje bukva. Obuhvaća odsjek 14 c.,g.j. Vrbanjske šume, predjel Radiševo, Šumarija Spačva. To je šumska zajednica hrasta lužnjaka i običnog graba subasocijacija s bukvom. Rezervat sadrži 9 primjeraka bukve (prsni promjera od 42,5-67,5cm debljinskog stupnja s maksimalnom visinom do 30 m) te stabla lužnjaka (prsni promjer 67,5-97,5cm debljinskog stup. i visinama 35 m).
2. Posebni rezervat - šumske vegetacije Lože	110,41	1975	<i>Posebni rezervat šumske vegetacije Lože - - zaštićen 1975.</i> Lože su rezervat stare slavonske hrastove šume sa stablima impozantnih dimenzija. Rezervat je pod zaštitom od 1975. godine u površini od 110,41 ha. Rezervat je prvenstveno namijenjen znanstvenim istraživanjima i edukaciji. U njemu je postavljena trajna ploha u okviru programa UNESCO-a MAB (čovjek i biosfera). U rezervatu je ovakav režim zaštite potrebno provoditi do 200 godina starosti sastojina.
3. Posebni rezervat - šumske vegetacije Vukovarske dunavske ade	115,63	1989.	Posebni rezervat šumske vegetacije Vukovarske dunavske ade prostire se zajedno s otočićem Daka na području lijeve obale Dunava nasuprot grada Vukovara, a zaštićena je od 1989. godine. Vukovarska ada, najvećim je dijelom prekrivena ritkim šumama crne i bijele topole, te dijelom nasadima Kanadske topole, a uz obalu Dunava protežu se plaže dijelom zasjenjene drvećem. Ovaj riječni otok je tradicionalno vukovarsko kupalište, koje se nalazi u pograničnom području sa Srbijom i tek je 2006. godine nakon Domovinskog rata, očišćeno, obnovljeno i ponovno u potpunosti otvoreno za javnost.
4. Spomenik prirode – geološki – Gorjanovićev praporni profil u Vukovaru	0,7	2017.	Gorjanovićev praporni profil nalazi se na desnoj obali Dunava, u samom središtu grada Vukovara ispod vodotornja. Profil predstavlja geokronološki zapis klimatskih promjena kraj pleistocena, odnosno posljednjih stotinjak tisuća godina. Velike je znanstvene, povijesne te odgojno obrazovne vrijednosti. Praporni profil prvi je detaljno opisao prije stotinjak godina dr.sc. Dragutin Gorjanović-Kramberger, stoga predstavlja i svojevrstan spomenik istaknutom hrvatskom znanstveniku. Ovaj geolokalitet predstavlja izvrstan geokronološki zapis klimatskih promjena krajem pleistocena. Predstavlja izmjene glacijala i interglacijala tijekom kojeg su zatopljenja dokumentirana paleotlima (tamne pruge unutar svjetlog prapora). Različiti geokemijski i mineralni sastav paleotala svjedoči o različitim klimatskim uvjetima koji su vladali u ovim krajevima. Isto tako ovaj lokalitet sadrži i jedinu registriranu i istraživanu tefru (akumulaciju piroklastičnog materijala) u hrvatskom dijelu Karpatskog bazena. Veliki značaj potvrđuje njegovo kontinuirano istraživanje od početka prošlog stoljeća do danas.
5. Spomenik prirode - rijetki primjerak drveća – skupina – Hrastovi u Drenovcima	0	1961.	Skupina starih stabala hrasta lužnjaka u Drenovcima, južno od Radiševa zaštićena je od 1961. godine. Ova orijaška stabla su ostatak nekadašnjih starih slavonskih šuma kojima je bila bogata Slavonija do početka 20. stoljeća, te oni predstavljaju pravu rijetkost. Starost hrastova je od 250-300 godina. Dimenzije najkrupnijih stabala u prsnom promjeru 150 cm, maksimalna visina 33,5 m.

6. Park-šuma Kanovci	18,6	2003	Park šuma Kanovci, ukupne površine oko 18 hektara, zaštićena je 2003. godine, kao park-šuma namijenjena odmoru i rekreaciji.
7. Spomenik parkovne arhitekture - park Nuštar – park oko dvorca	13,25	1971.	Spomenik parkovne arhitekture oko dvorca u Nuštru je zaštićen 1971. godine. Taj pejzažni park iz 19. stoljeća je već i prije domovinskog rata bio devastiran. Tijekom rata pretrpio je dosta oštećenja od izravnih pogodaka eksplozivnim napravama. Za čitav kompleks dvorca, gospodarskih zgrada i parka izrađen je projekt uređenja i rekonstrukcije, ali rekonstrukcija parka nije završena.
8. Spomenik parkovne arhitekture - park Ilok – park oko starog grada	4,84	1973.	Park u Iloku zaštićen je 1973. godine u kategoriji spomenika parkovne arhitekture. Smješten je na povišenoj terasi iznad Dunava oko starog grada i crkve. Uređen je u 18. i 19. stoljeću, ali kasnije stilski znatno izmijenjen. Park je i u vrijeme provođenja zaštite bio prilično zapušten. U tijeku je provedba projekta obnove povijesne cjeline starog grada Iloka s parkom.
SVEUKUPNO	267,53		

Na području Vukovarsko-srijemske županije nalazi se sljedeće područje predviđeno za zaštitu temeljem Zakona o zaštiti prirode:

1. Posebni rezervat – botanički Trpinja

Predloženi **posebni rezervat „Trpinja“** nalazi se na području općine Trpinja, sjeveroistočno od sela Trpinja. Područje obuhvaća 4,58 ha pašnjačke površine sa fragmentarno razvijenom vegetacijom panonskih slanih stepa, te vjerojatno predstavlja posljednju preostalu takvu površinu u Hrvatskoj. Naime, panonske slatine su do prije pedesetak godina bile raširene na znatno većoj površini istočne Hrvatske, ali su one uslijed negativnog čovjekovog utjecaja (agromelioracijski zahvati i pretvaranje u poljoprivredne površine) nestale, odnosno danas su svedene samo na malu površinu kod Trpinje. Zbog toga je vegetacija slatina danas izrazito ugrožena, te ukoliko se ne poduzmu adekvatne mjere zaštite, ovom staništu, kao i biljnim vrstama koje su ovisne o njemu, prijete nestanak.

Na dijelovima područja slanog pašnjaka kod sela Trpinja razvijena je zajednica jednogodišnje kafranke (*Camphorosmetum annuae*). Za čitavo područje slanog pašnjaka zabilježeno je 85 biljnih vrsta, od kojih se 10 nalazi na Crvenom popisu vaskularne flore Hrvatske, a čak pet ih je kritično ugroženo, dvije su ugrožene, a jedna je osjetljiva. Osim toga, pojedinim biljnim vrstama ovo je jedino, ili jedno od malobrojnih nalazišta na području Hrvatske. Zbog svega navedenoga, ovo područje predstavlja rijetko i jedinstveno stanište od osobitog florističkog značenja.



Prostornim planom Vukovarsko – srijemske županije planskim mjerama zaštite štite se sljedeća područja prirode:

1. **spomenik prirode – planska zaštita:** skupina od 8 stabala slavonskih hrastova (livadskih) hrasta lužnjaka (*Quercus robur* L.) i 1 stabla poljskog jasena (*Fraxinus angustifolia*) k.o.St. Mikanovci
2. **spomenik prirode – planska zaštita:** skupina od 11 stabala nizinskog, poljskog brijesta (*Ulmus minor* Mill.) k.o. Drenovci
3. **značajni krajobraz – planska zaštita:** Vuka
4. **značajni krajobraz – planska zaštita:** Spačva
5. **značajni krajobraz – planska zaštita:** Virovi
6. **značajni krajobraz – planska zaštita:** Zvezdan Grad i dio toka rijeke Studve;
7. **park-šuma– planska zaštita:** Kunjevci
8. **park-šuma– planska zaštita:** Zvirinac
9. **spomenik prirode – planska zaštita:** drvodred kod crkve u Županji-

Tablica 13.

KATEGORIJA I NAZIV PODRUČJA PRIRODE PREDVIĐENOG ZA PLANSKU ZAŠTITU	Površina ha	Početak postupka proglašenja zaštite	Napomena
1. Park šuma– planska zaštita - Kunjevci	25,98	u Sl. Vjesnik VSŽ, br. 6/99.	Park šuma Kunjevci - šuma namijenjena za odmor i rekreaciju uz desnu obalu Bosuta južno od Vinkovaca uz (planiranu) autocestu Vinkovci -Županja u š.p. Kunjevci i š.p. Stari Bazjaš.
2. Park šuma– planska zaštita - Zvirinac	39,05	u Sl. Vjesnik VSŽ, br. 6/99.	Park šuma Zvirinac - šuma namijenjena za odmor i rekreaciju uz desnu obalu Bosuta i uz glavnu željezničku prugu Vinkovci - Brčko. Obuhvaća odsjeke 47a i 47b na k.o. Privlaka na dijelu k.č.br. 2/1.
3. Zaštićeni krajolik– planska zaštita - Spačva	278	u Sl. Vjesnik VSŽ, br. 6/99.	Obuhvaća dio toka rijeke Spačve od granice s općinom Županja odnosno kružnog opkopa iz turskih vremena Optičar te nizvodno do granice odjela 29 i 33 G.j. Narače i G.j. Topolovac šumarije Lipovac. Obuhvaća obje obale rijeke Spačva kao i lokalitet "Lučica" kod Lipovca i "Kaluderi".
4. Zaštićeni krajolik– planska zaštita - Virovi	185	u Sl. Vjesnik VSŽ, br. 6/99.	Obuhvaća dio vodotoka rječice Virovi od mosta do šume Lože, odnosno granice sa općinom Županja pa nizvodno do izlaska iz šume kod odjela 27 i 28 G.j. Slavir s lijeve i desne obale rijeke.
5. Zaštićeni krajolik– planska zaštita - Vuka	694,81	u Sl. Vjesnik VSŽ, br. 6/99.	Obuhvaća dio toka rijeke Vuka od stacionaže 21.500 m do 38.700 m (željeznički most u Gabošu) riječnog toka sa šumama hrasta lužnjaka, običnog graba, bagrema, poljskog jasena, cera crnog oraha starosti 15 - 103 godine koji se nalaze u šumskim predjelima Asad, Buđak i Šomod, te vlažne livade čiji se pojas proteže do obradivih površina s jedne i s druge strane rijeke Vuke između Gaboša i Tordinaca.
6. Spomenik prirode - rijetki primjerak drveća – planska zaštita - skupina od 8 stabala slavonskih hrastova hrasta lužnjaka i jednog stabla poljskog jasena	0	u Sl. Vjesnik VSŽ, br. 6/99. i br. 11.99.	Spomenik prirode - rijetki primjerak drveća - skupina od 8 stabala slavonskih hrastova hrasta lužnjaka i jednog stabla poljskog jasena u odsjeku 63bG.j. Muško ostrvo šp. Jasenje na k.o. Stari Mikanovci na dijelu k.č.br. 2501.
7. Spomenik prirode - planska zaštita - rijetki primjerak drveća - skupina od 11 stabala nizinskog poljskog brijesta	0	u Sl. Vjesnik VSŽ, br. 6/99.	Spomenik prirode - rijetki primjerak drveća - skupina od 11 stabala nizinskog poljskog brijesta G.j. Vrbanske šume šp. Radiševo u odsjeku 3a na k.o. Drenovci na dijelovima k.č.br. 2932 te 2927/1.
8. spomenik prirode – planska zaštita: drvodred kod crkve u Županji-			
9. značajni krajobraz – planska zaštita:Zvezdan Grad i dio toka rijeke Studve			
SVEUKUPNO	1222,84		

Mjere zaštite:

Na području i u neposrednoj okolici posebnih rezervata šumske vegetacije nisu dopušteni zahvati i radnje koji mogu negativno utjecati na očuvanje povoljnih uvjeta staništa i očuvanje stabilnosti šumske fitocenoze, a to su ponajprije bilo kakvi zahvati sječe u rezervatima i intenzivnija sječa u okolnom prostoru, izgradnja prometnica, eksploatacija mineralnih sirovina, hidrotehnički zahvati i dr.

Zaštićeni rijetki primjerak drveća treba uzgojno-sanitarnim zahvatima održavati u povoljnom stanju vitaliteta. Preporučljivo je izraditi studiju vitaliteta kojom će se utvrditi detaljnije smjernice očuvanja.

Zaštićenu park-šumu treba redovito održavati i po potrebi obnavljati sukladno smjernicama usklađenosti očuvanja bioloških komponenti i namjene prostora. Uzgojno-sanitarnim zahvatima dendrofloru treba održavati u povoljnom stanju vitaliteta.

Zaštićene parkove treba redovito održavati i po potrebi obnavljati sukladno povijesnoj matrici odnosno smjernicama usklađenosti očuvanja bioloških komponenti i prostornog rasporeda elemenata parkovne arhitekture. Uzgojno-sanitarnim zahvatima dendrofloru treba održavati u povoljnom stanju vitaliteta. Za pojedina stabla ovisno o njihovom stanju preporučljivo je izraditi studije vitaliteta kojima će se utvrditi detaljnije smjernice njihova očuvanja.

Zaštićenu skupinu stabala treba uzgojno-sanitarnim zahvatima održavati u povoljnom stanju vitaliteta. Preporučljivo je izraditi studiju vitaliteta kojom će se utvrditi detaljnije smjernice očuvanja.

Na području i u neposrednoj okolini predviđenog posebnog botaničkog rezervata nisu dopušteni zahvati i radnje koji mogu negativno utjecati na očuvanje povoljnih uvjeta staništa i očuvanje stabilnosti biljnih populacija, a to su ponajprije prenamjena zemljišta, izgradnja prometnica, eksploatacija mineralnih sirovina, hidrotehnički zahvati i dr.

Značajke geološkog spomenika prirode treba očuvati izuzimanjem nepovoljnih aktivnosti (eksploatacija mineralnih sirovina, hidrotehnički zahvati, izgradnja i dr.) iz zone u kojoj bi mogli negativno utjecati na vrijednu geobaštinu.

Elemente krajobraza u zaštićenim područjima ali i ostalim krajobrazno vrijednim područjima treba štiti u cijelosti, pri čemu posebno mjesto zauzimaju raznovrsni ekološki sustavi i stanišni tipovi, u kombinaciji s elementima ruralnog krajobraza, formiranima u uvjetima lokalnih tradicija korištenja prostora u različitim gospodarskim i povijesnim okolnostima (kao posljedica uravnoteženog korištenja poljoprivrednog zemljišta za biljnu proizvodnju i stočarstvo). U planiranju je potrebno provoditi interdisciplinarna istraživanja temeljena na vrednovanju svih krajobraznih sastavnica, naročito prirodnih i kulturno-povijesnih vrijednosti unutar granica obuhvata plana. Uređenje postojećih i širenje građevinskih područja planirati na način da se očuvaju postojeće krajobrazne vrijednosti. U planiranju vodnogospodarskih zahvata treba voditi računa o krajobrazu i vodama kao krajobraznom elementu.

Potrebno je voditi računa da se zadrži krajobrazna raznolikost i prirodna kvaliteta prostora uz uvažavanje i poticanje lokalnih metoda gradnje i graditeljske tradicije. Treba poticati uporabu autohtonih materijala (npr. drvo, kamen) i poštivanja tradicionalnih arhitektonskih smjernica prilikom gradnje objekata specifične namjene.

U krajobrazno vrijednim područjima potrebno je očuvati karakteristične prirodne značajke te je u tom cilju potrebno:

- **sačuvati ih od prenamjene te unaprjeđivati njihove prirodne vrijednosti i posebnosti u skladu s okolnim prirodnim uvjetima i osobitostima da se ne bi narušila prirodna krajobrazna slika,**
- **uskладiti i prostorno organizirati različite interese,**
- **posebno ograničiti i pratiti građevinsko zauzimanje neposredne obale,**
- **izbjegavati raspršenu izgradnju po istaknutim reljefnim uzvisinama, obrisima, i uzvišenjima te vrhovima kao i dužobalnu izgradnju,**

- izgradnju izvan granica građevinskog područja kontrolirati u veličini gabarita i izbjegavati postavu takve izgradnje uz zaštićene ili vrijedne krajobrazne pojedinačne elemente,
- štititi značajnije vizure od zaklanjanja većom izgradnjom,
- planirane koridore infrastrukture (prometna, elektrovodovi i sl.) izvoditi duž prirodne reljefne morfologije.

2.2.1.2. Područja ekološke mreže

Ekološka mreža Republike Hrvatske proglašena je *Uredbom o ekološkoj mreži* („Narodne novine“ broj 124/13, 105/15), te predstavlja područja ekološke mreže Europske unije **Natura 2000**.

Ekološku mrežu RH (mrežu Natura 2000) prema članku 6. Uredbe o ekološkoj mreži („Narodne novine“ broj 124/13, 105/15) čine **područja očuvanja značajna za ptice - POP** (područja značajna za očuvanje i ostvarivanje povoljnog stanja divljih vrsta ptica od interesa za Europsku uniju, kao i njihovih staništa, te područja značajna za očuvanje migratornih vrsta ptica, a osobito močvarna područja od međunarodne važnosti) i **područja očuvanja značajna za vrste i stanišne tipove - POVS** (područja značajna za očuvanje i ostvarivanje povoljnog stanja drugih divljih vrsta i njihovih staništa, kao i prirodnih stanišnih tipova od interesa za Europsku uniju).

Na području Vukovarsko – srijemske županije nalaze se sljedeća područja ekološke mreže:

- Područja očuvanja značajna za ptice - POP (Područja posebne zaštite - SPA):
 1. Spačvanski bazen HR1000006
- Područja očuvanja značajna za vrste i stanišne tipove - POVS (Područja od značaja za Zajednicu - SCI):
 2. Spačvanski bazen, HR2001414
 3. Dunav – Vukovar, HR2000372
 4. Trpinja, HR2001045
 5. Mala Dubrava – Vučedol, HR2001088
 6. Stepska staništa kod Bapske, HR2001500
 7. Stepska staništa kod Opatovca, HR2001501
 8. Stepska staništa kod Šarengrada, HR2001502
 9. Spačva JZ, HR2001415
 10. Sava nizvodno od Hrušćice, HR2001311

Tablica 14. Područja ekološke mreže RH na području Vukovarsko-srijemske županije

PODRUČJA EKOLOŠKE MREŽE RH (NATURA 2000 PODRUČJA)			
R.br.		Naziv područja	Oznaka
1.	Područja očuvanja značajna za ptice - POP (Područja posebne zaštite - SPA)	Spačvanski bazen	HR1000006
2.		Spačvanski bazen	HR2001414
3.	Područja očuvanja značajna za vrste i stanišne tipove - POVS (Područja od značaja za Zajednicu - SCI)	Dunav - Vukovar	HR2000372
4.		Trpinja	HR2001045
5.		Mala Dubrava - Vučedol	HR2001088
6.		Stepska staništa kod Bapske	HR2001500
7.		Stepska staništa kod Opatovca	HR2001501
8.		Stepska staništa kod Šarengrada	HR2001502
9.		Spačva JZ	HR2001415
10.		Sava nizvodno od Hrušćice	HR2001311

Tablica 15.

EKOLOŠKA MREŽA RH (EU EKOLOŠKA MREŽA NATURA 2000) Područja očuvanja značajna za ptice - POP (Područja posebne zaštite – SPA)						
Identifikacijski broj područja	Naziv područja	Kategorija za ciljnu vrstu	Znanstveni naziv vrste	Hrvatski naziv vrste	Status (G=gnejzdarica; P=preletnica; Z=zimovalica)	
HR1000006	Spačvanski bazen	1	Aquila pomarina	orao kliktaš	G	
		1	Ciconia nigra	crna roda	G	
		1	Dendrocopos medius	crvenoglavi djetlić	G	
		1	Dryocopus martius	crna žuna	G	
		1	Ficedula albicollis	bjelovrata muharica	G	
		1	Haliaeetus albicilla	štekavac	G	
		1	Pernis apivorus	škanjac osaš	G	
		1	Picus canus	siva žuna	G	

Kategorija za ciljnu vrstu:

1 = međunarodno značajna vrsta za koju su područja izdvojena temeljem članka 3. i članka 4. stavka 1. Direktive o pticama (Direktiva 2009/147/EZ Europskog parlamenta i Vijeća od 30. studenog 2009. o očuvanju divljih ptica (kodificirana verzija) (SL. L. 20, 26.1.2010.))

2 = redovite migratorne vrste za koje su područja izdvojena temeljem članka 4. stavka 2. Direktive o pticama (Direktiva 2009/147/EZ Europskog parlamenta i Vijeća od 30. studenog 2009. o očuvanju divljih ptica (kodificirana verzija) (SL.L. 20, 26.1.2010.))

Tablica 16.


EKOLOŠKA MREŽA RH (EU EKOLOŠKA MREŽA NATURA 2000) Područja očuvanja značajna za vrste i stanišne tipove - POVS (Područja od značaja za Zajednicu – SCI)				
Identifikacijski broj područja	Naziv područja	Kategorija za ciljnu vrstu/stanišni tip	Hrvatski naziv vrste/hrvatski naziv staništa	Znanstveni naziv vrste/Šifra stanišnog tipa
HR2001414	Spačvanski bazen	1	jelenak	Lucanus cervus
		1	hrastova strizibuba	Cerambyx cerdo
		1	crveni mukač	Bombina bombina
		1	barska kornjača	Emys orbicularis
		1	širokouhi mračnjak	Barbastella barbastellus
		1	vidra	Lutra lutra
		1	veliki panonski vodenjak	Triturus dobrogicus
		1	Aluvijalne šume (Alno-Padion, Alnion incanae, Salicion albae)	91E0*
HR2000372	Dunav-Vukovar	1	rogati regoč	Ophiogomphus cecilia
		1	kiseličin vatreni plavac	Lycaena dispar
		1	dvoprugasti kozak	Graphoderus bilineatus
		1	bolen	Aspius aspius
		1	prugasti balavac	Gymnocephalus schraetser
		1	veliki vretenac	Zingel zingel
		1	vidra	Lutra lutra
		1	ukrajinska paklara	Eudontomyzon mariae
		1	sabljarka	Pelecus cultratus
		1	Balonijev balavac	Gymnocephalus baloni
		1	Rijeke s muljevitim obalama obraslim s Chenopodion rubri p.p. i Bidention p.p.	3270
		1	Panonski stepski travnjaci na praporu	6250*
		1	Aluvijalne šume (Alno-Padion, Alnion incanae, Salicion albae)	91E0*
1	Subpanonski stepski travnjaci (Festucion vallesiacae)	6240*		
HR2001045	Trpinja		Panonske slane stepe i slane močvare	1530*
HR2001088	Mala Dubrava-Vučedol		Subatlantske i srednjoeuropske hrastove i hrastovo-grabove šume Carpinion betuli	9160
HR2001500	Stepska staništa kod Bapske		Subpanonski stepski travnjaci (Festucion vallesiacae)	6240*
HR2001501	Stepska staništa kod Opatovca		Subpanonski stepski travnjaci (Festucion vallesiacae)	6240*
HR2001502	Stepska staništa kod Šarengrada		Subpanonski stepski travnjaci (Festucion vallesiacae)	6240*
HR2001415	Spačva JZ	1	jelenak	Lucanus cervus
		1	hrastova strizibuba	Cerambyx cerdo
		1	crveni mukač	Bombina bombina
		1	barska kornjača	Emys orbicularis
		1	širokouhi mračnjak	Barbastella barbastellus
		1	vidra	Lutra lutra
		1	veliki panonski vodenjak	Triturus dobrogicus
		1	Prirodne eutrofne vode s vegetacijom Hydrocharition ili Magnopotamion	3150
		1	Subatlantske i srednjoeuropske hrastove i hrastovo-grabove šume Carpinion betuli	9160
		1	Aluvijalne šume (Alno-Padion, Alnion incanae, Salicion albae)	91E0*
1	Poplavne miješane šume Quercus robur, Ulmus laevis, Ulmus minor, Fraxinus excelsior ili Fraxinus angustifolia	91F0*		

IV. Izmjene i dopune Prostornog plana Vukovarsko-srijemske županije - Obvezni prilozi

HR2001311	Sava nizvodno od Hrušćice	1	obična lisanka	Unio crassus
		1	rogati regoč	Ophiogomphus cecilia
		1	bolen	Aspius aspius
		1	prugasti balavac	Gymnocephalus schraetser
		1	veliki vretenac	Zingel zingel
		1	mali vretenac	Zingel streber
		1	dunavska paklara	Eudontomyzon vladykovi
		1	veliki vijun	Cobitis elongata
		1	vijun	Cobitis elongatoides
		1	bjeloperajna krkušica	Romanogobio vladykovi
		1	plotica	Rutilus virgo
		1	Prirodne eutrofne vode s vegetacijom Hydrocharition ili Magnopotamion	3150
		1	Rijeke s muljevitim obalama obraslim s Chenopodium rubri p.p. i Bidention p.p.	3270
		1	Aluvijalne šume (Alno-Padion, Alnion incanae, Salicion albae)	91E0*

Kategorija za ciljnu vrstu/stanišni tip: 1= međunarodno značajna vrsta/stanišni tip za koje su područja izdvojena temeljem članka 4. stavka 1. Direktive o staništima (Direktiva Vijeća 92/43/EEZ od 21. svibnja 1992. o očuvanju prirodnih staništa i divlje faune i flore (SL.L. 206., 22.7.1992.))

* Prioritetna vrsta/stanišni tip za zaštitu i očuvanje na razini Europske unije



Mjere zaštite:

Osnovne mjere za očuvanje ciljnih vrsta ptica (i način provedbe mjera) u Područjima očuvanja značajnim za ptice (POP) propisane su Pravilnikom o ciljevima očuvanja i osnovnim mjerama za očuvanje ptica u području ekološke mreže („Narodne novine“ broj 15/14).

Svi planovi, programi i zahvati koji mogu imati značajan negativan utjecaj na ciljne vrste i stanišne tipove područja ekološke mreže podliježu ocjeni prihvatljivosti za ekološku mrežu, sukladno članku 24. stavku 2. Zakona o zaštiti prirode („Narodne novine“ broj 80/13, 15/18, 14/19). Od zahvata koji mogu imati negativan utjecaj na područja ekološke mreže posebice treba izdvojiti eventualno planirane radove regulacije vodotoka, hidroelektrane, bioplinska postrojenja, centre za gospodarenje otpadom, intenzivno širenje i/ili formiranje novih građevinskih područja, obuhvatne infrastrukturne projekte/koridore, hidrotehničke i melioracijske zahvate, pristaništa, luke i razvoj turističkih zona.

STROGO ZAŠTIĆENE I UGROŽENE VRSTE

Nacionalni propisi

Strogo zaštićenim vrstama se, sukladno članku 151. stavku 1. Zakona o zaštiti prirode („Narodne novine“ broj 80/13,15/18, 14/19), proglašavaju zavičajne divlje vrste koje su ugrožene ili su usko rasprostranjeni endemi ili divlje vrste za koje je takav način zaštite propisan propisima Europske unije kojima se uređuje očuvanje divljih biljnih i životinjskih vrsta ili međunarodnim ugovorima kojih je Republika Hrvatska stranka. Strogo zaštićene vrste u Hrvatskoj definirane su Pravilnikom o strogo zaštićenim vrstama („Narodne novine“ broj 144/13).

Prema članku 153. Zakona o zaštiti prirode zabranjeno je branje, rezanje, sječa, iskopavanje, sakupljanje ili uništavanje **strogo zaštićenih biljaka, gljiva, lišajeva i algi**, te njihovo držanje, prijevoz, prodaja i razmjena. Sve razvojne oblike **strogo zaštićenih životinja** zabranjeno je: namjerno hvatati ili ubijati; namjerno uništavati, oštećivati, uništavati ili uklanjati njihove razvojne oblike, gnijezda ili legla; oštećivati ili uništavati područja njihova razmnožavanja ili odmaranja; namjerno uznemiravati, naročito u vrijeme razmnožavanja, podizanja mladih, migracije i hibernacije; namjerno uništavati ili uzimati jaja; držati, prevoziti, prodavati i razmjenjivati.

Na sve ptice iz prirode koje se prirodno pojavljuju u Republici Hrvatskoj, temeljem članka 153. stavaka 2. i 5. Zakona o zaštiti prirode primjenjuju se mjere zaštite (zabranjene radnje) strogo zaštićenih vrsta, no odredbama članka 155. Zakona o zaštiti prirode mjere zaštite (zabranjenih radnje) strogo zaštićenih vrsta ne primjenjuju se za ptice koje se nalaze na popisu divljači sukladno posebnom propisu iz područja lovstva, te u slučajevima odstupanja koja neće štetiti održavanju populacija strogo zaštićenih vrsta a nužna su radi sprječavanja ozbiljnih šteta, očuvanja javnog zdravlja, sigurnosti, istraživanja i ostalih propisanih opravdanih razloga.

Pod uvjetom da ne postoje druge pogodne mogućnosti te da odstupanje neće štetiti održavanju populacija strogo zaštićenih vrsta u povoljnom stanju očuvanja u njihovu prirodnom području rasprostranjenosti, ministarstvo nadležno za zaštitu prirode može, temeljem članka 155. stavka 2. Zakona o zaštiti prirode, dopustiti odstupanje od odredbi koje definiraju zabranjene radnje u odnosu na strogo zaštićene **vrste**, u sljedećim slučajevima: u interesu zaštite divljih vrsta biljaka i životinja te očuvanja prirodnih staništa; radi sprječavanja ozbiljne štete, posebice na usjevima, stoci, šumama, ribnjacima i vodama te ostalim oblicima imovine; u interesu javnog zdravlja, sigurnost ljudi i imovine ili zbog ostalih razloga prevladavajućeg javnog interesa, uključujući interese socijalne ili gospodarske prirode te

korisnih posljedica od primarnog značaja za okoliš; u svrhu istraživanja i edukacije, repopulacije i reintrodukcije tih vrsta te za to potrebnih postupaka razmnožavanja, uključujući umjetno razmnožavanje biljaka; kako bi se dopustilo, pod strogo nadziranim uvjetima, na selektivnoj osnovi i u ograničenom razmjeru, uzimanje ili držanje određenih primjeraka strogo zaštićenih vrsta u ograničenom broju.

Važno je istaknuti kako se, sukladno članku 155. stavku 1. Zakona o zaštiti prirode, odredbe koje definiraju zabranjene radnje u odnosu na strogo zaštićene vrste ne odnose na redovne aktivnosti određene planovima gospodarenja prirodnim dobrima iz područja šumarstva i vodnog gospodarstva koji sadrže uvjete zaštite prirode.

Crvene knjige

Crvene knjige ugroženih vrsta objedinjuju podatke o onim vrstama ili podvrstama koje se smatraju ugroženima temeljem znanstvene procjene prema međunarodnim kriterijima koje je postavila međunarodna unija za zaštitu prirode IUCN. Te se vrste upisuju na tzv. Crveni popis, a detaljno obrađuju u crvenim knjigama. Crvene knjige za pojedine skupine ugroženih vrsta Hrvatske izradili su kompetentni stručnjaci, te predstavljaju temelj za zakonsku zaštitu vrsta. Crveni popis obuhvaća vrste s visokim stupnjem ugroženosti, odnosno za koje se smatra da su pred izumiranjem (CR – kritično ugrožene, EN – ugrožene i V – osjetljive) te vrste koje bi mogle postati ugrožene ukoliko se ne poduzmu zaštitne mjere (NT – niskorizične i LC – najmanje zabrinjavajuće), kao i vrste koje se radi nedostatka podataka ne mogu svrstati u neku od navedenih kategorija DD – nedovoljno poznate).

Ugrožene i strogo zaštićene vrste na području Vukovarsko-srijemske županije

Prema dostupnim podacima iz crvenih knjiga ugroženih vrsta Hrvatske te postojećih znanstvenih i stručnih studija, na ovom području Vukovarsko – srijemske županije stalno ili povremeno živi niz ugroženih i strogo zaštićenih vrsta. Osim niže navedenih, ostale važne vrste iskazane su u smislu ciljnih vrsta područja ekološke mreže RH (ekološke mreže Europske unije Natura 2000).

Flora

Na području Vukovarsko-srijemske županije temeljem recentnih opažanja utvrđena su nalazišta sljedećih ugroženih biljnih vrsta koje su prema *Crvenoj knjizi vaskularne flore Hrvatske* određene kao najugroženije (regionalno izumrle ili pred izumiranjem – u kategorijama RE, CR, EN i VU):

Tablica 17. Ugrožene i strogo zaštićene biljne vrste na području Vukovarsko-srijemske županije (EN – ugrožena, VU – rizična)

Znanstveno/hrvatsko ime vrste	Kategorija ugroženosti	Nalazište (i/ili u blizini naselja)
<i>Carex riparia</i> Curtis Obalni šaš	VU	Slavonija, Spačva (okolica mjesta Vrbanja, Bošnjaci, Otok, Podgajci Posavski)
<i>Marrubium peregrinum</i> L. Razgranjena marulja	EN	Ud Dunav, od Iloka do Vukovara
<i>Platanthera bifolia</i> (L.) Rich Mirisavi dvolist	VU	Slavonija, Spačva (okolica mjesta Županja i Bošnjaci, blizu mjesta Vrbanja i Bošnjaci), Brčko – šira okolica, blizu mjesta Podgajci Posavski
<i>Stratiotes aloides</i> L. Rezac	VU	Podravina, Posavina, Podunavlje
<i>Xeranthemum annuum</i> L. Jednogodišnja nevenka	EN	Šaregrad

***Marrubium peregrinum* L. Razgranjena marulja**

Kategorija ugroženosti: EN – ugrožena vrsta

Uzroci ugroženosti: Nestanak suhih travnjaka u zoni šumske vegetacije *Aceri tatarici-Quercion*, zbog pretvaranja u oranice ili progresivne vegetacijske sukcesije izazvane prestankom gospodarenja travnjacima.

Stanište: Raste na toplim, suhim, otvorenim staništima (heliofit), na praporu, u stepolikoj travnjačko-ruderalnoj vegetaciji (umjereno ruderalno stanište), unutar sastojina koje pripadaju svezi *Marrubion peregrini* Slavnić 1951.

***Xeranthemum annuum* L. Jednogodišnja nevenka**

Kategorija ugroženosti: EN – ugrožena vrsta

Uzroci ugroženosti: Rastena malim površinama od kojih su neke u Baranji uništene za vrijeme okupacije (1991. – 1995.) pri gradnji ceste Zmajevac – Batina. Manje strme padine zaraštaju prirodnom sukcesijom drvećem i grmljem.

Stanište: Biljeka raste na strmim praporim obroncima uz Dunav.

***Carex riparia* Curtis Obalni šaš**

Kategorija ugroženosti: VU – osjetljiva vrsta

Uzroci ugroženosti: Gubitak staništa isušivanjem.

Stanište: Obalni šaš uspijeva uglavnom na obalama stajaćih ili sporo tekućih voda i na povremeno plavljenim, hranjivima i bazama bogatim tresetnim, glinastim i pjeskovitim tlima. Raste u zajednicama sveze *Magnocaricion*, a karakteristična je vrsta asocijacije *Caricetum ripario-acutiformis*. Pojavljuje se i u zajednicama sveze *Alnion glutinosae*, na obalama može graditi i čiste sastojine, a pojedinačno raste i u drugim zajednicama visokih šaševa, tršćacima, vlažnim krčevinama i poplavnim šumama, na hranjivima bogatim staništima.

***Platanthera bifolia* (L.) Rich. Mirisavi dvolist**

Kategorija ugroženosti: VU – osjetljiva vrsta

Uzroci ugroženosti: Fragmentacija staništa.

Stanište: Naseljava najčešće tamne listopadne, mješovite ili svijetle četinjarske (crnogorične) šume. Rjeđe se javlja u vlažnim livadnim zajednicama vegetacijskoga razreda *Molinio-Arrhenatheretea* Tx. Na okomitu profilu pojavljuje se od nizinskih područja pa sve do šikara bora krivulja (*Pinus mugo*). Raste na kiselim do slabo bazičnim tlima (pH 4,3–7,5). Nađena je u mnogim zajednicama ilirskih neutrofilnih bukovih šuma (sveze *Fagion illyricum*), u asocijaciji *Lonicero borbosianae-Pinetum mugii* (sveze *Pinion mugii*), asocijaciji *Potentillo albae-Quercetum pubescentis* (sveze *Quercion pubescenti-petraeae*), asocijaciji *Quercocastanetum illyricum* (reda *Quercetalia robori-petraeae*) i dr.

***Stratiotes aloides* L. Rezac**

Kategorija ugroženosti: VU – osjetljiva vrsta

Uzroci ugroženosti: Antropogene promjene vodnog režima.

Stanište: Rezac je vrsta stajaćih i sporotekućih voda (bare, kanali, stari riječni rukavci) srednje Europe, Kavkaza i zapadnog Sibira. U Hrvatskoj ulazi kao karakteristična vrsta u sastav biljne zajednice *Hydrochariti-Stratiotetum* Westhoff koja je jedino proučavana u vodenim bazenima ornitološkog rezervata Krapje đol (park prirode Lonjsko polje). Najbolje se razvija u starim vodama stajaćicama, na dnu kojih se stvara duboko, rahlo, glinasto, barsko tlo, s debelim slojem sapropela, bogata sumpornim spojevima.

Mjere zaštite:

Onemogućiti fragmentaciju staništa i narušavanje povoljnih stanišnih uvjeta ugroženih biljnih vrsta. Na detaljno utvrđenim lokacijama (i u neposrednoj blizini) nalazišta (gore istaknutih ugroženih vrsta flore i biljnih vrsta koje su ciljane vrste područja ekološke mreže RH) nije prihvatljivo planirati građevinska područja, definirati namjenu površina za proizvodne, poslovne i turističke djelatnosti koje podrazumijevaju gradnju objekata i prateće

infrastrukture, planirati elektrane (uključujući i one na obnovljive izvore energije), melioracije zemljišta, golf igrališta, antenske stupove, te prometnu i komunalnu infrastrukturu.

Sisavci

Prema *Crvenoj knjizi ugroženih sisavaca Hrvatske*, područje Vukovarsko-srijemske županije je stvarno ili potencijalno područje rasprostranjenosti većeg broja ugroženih i/ili strogo zaštićenih vrsta sisavaca. Uz tablicu s popisom strogo zaštićenih vrsta koje su ovdje rasprostranjene, za one najugroženije (pred izumiranjem – u kategorijama CR, EN i VU) navedeni su i osnovni podaci.

Tablica 18. Vrste sisavaca procijenjene ugroženosti na području Vukovarsko-srijemske županije (EN – ugrožena, VU – rizična, NT – potencijalno ugrožena, LC – najmanje zabrinjavajuća, DD – vjerojatno ugrožena; SZ – strogo zaštićena vrsta; PSZV - Pravilnik o strogo zaštićenim vrstama („Narodne novine“ broj 144/13)

Znanstveno ime vrste	Hrvatsko ime vrste	Regionalna kategorija ugroženosti	Zaštita po PSZV	Dodatak II Direktive o staništima
<i>Barbastella barbastellus</i> *	širokouhi mračnjak	DD	SZ	✓
<i>Cricetus cricetus</i>	hrčak	NT	SZ	
<i>Glis glis</i>	sivi puh	LC		
<i>Lepus europaeus</i>	europski zec	NT		
<i>Lutra lutra</i>	vidra	DD	SZ	✓
<i>Micromys minutus</i>	patuljasti miš	NT		
<i>Mus spicilegus</i>	miš humkaš	NT		
<i>Muscardinus avellanarius</i>	puh orašar	NT	SZ	
<i>Myotis bechsteinii</i> *	velikouhi šišmiš	VU	SZ	✓
<i>Myotis dasycneme</i> *	močvarni šišmiš	DD	SZ	✓
<i>Myotis emarginatus</i>	riđi šišmiš	NT	SZ	✓
<i>Myotis myotis</i>	veliki šišmiš	NT	SZ	✓
<i>Neomys anomalus</i>	močvarna rovka	NT		
<i>Plecotus austriacus</i>	sivi dugoušan	EN	SZ	

* potencijalno područje rasprostranjenosti

Od navedenih sisavaca, ističu se vrste navedene na Dodatku II Direktive o staništima (Direktiva Vijeća 92/43/EEZ od 21. svibnja 1992. o očuvanju prirodnih staništa i divlje faune i flore (SL L 206, 22.7.1992.)) odnosno vrste za koje je potrebno odrediti tzv. *Posebna područja zaštite* (SAC – *Special Area of Conservation*).

Od ugroženih vrsta izdvajamo sljedeće najugroženije vrste:

sivi dugoušan (*Plecotus austriacus*)

Kategorija ugroženosti: EN - ugrožena vrsta

Ekologija: Nizinska i podgorska područja, često uz naselja. Porodiljske kolonije u krovštima zgrada i crkvenim tornjevima. Nalažen je i u nizinskim poplavnim šumama (Spitzenberger, usmena informacija). Lovi na otvorenom. Na zimovanju je dosad nađen u špiljama, gdje se najčešće zavlaci duboko u uske pukotine.

Razlozi ugroženosti: Iako nemamo puno podataka iz prijašnjih razdoblja, očita je tendencija smanjenja populacije. Razlozi takvu stanju mogli bi biti povezani s primjenom pesticida, kao i sve češćeg premazivanja drvenih dijelova krovštima insekticidima

velikouhi šišmiš (*Myotis bechsteinii*)

Kategorija ugroženosti: VU - osjetljiva vrsta

Ekologija: Šumska vrsta, dolazi samo u prirodnim većinom listopadnim šumama sa starijim stablima, te u starim voćnjacima i parkovima. Lovi na čistinama i rubovima šuma, često sakuplja plijen koji čine uglavnom noćni leptiri i dvokrilci te razni beskrilni člankonošci s grančica i listova, ali i na tlu. Ljeti se zadržava u dupljama drveća, a zimuje u različitim podzemnim prirodnim ili umjetnim staništima, vjerojatno najviše u pukotinama.

Razlozi ugroženosti: Prekomjerna sječa starijih stabala s dupljama i prerana sječa starijih sastojina te upotreba pesticida u šumarstvu.

Mjere zaštite:

U cilju zaštite **šišmiša**, potrebno je očuvati njihova prirodna staništa u špiljama, šumama te skloništima po tavanima, crkvenim tornjevima i drugim prostorima na zgradama. Obnova zgrada i crkava u kojima je evidentirana kolonija šišmiša trebala bi se obavljati u razdoblju kad u tim objektima nisu porodiljne i/ili zimujuće kolonije šišmiša.

U cilju zaštite šumskih vrsta šišmiša, detaljne mjere očuvanja šumskih staništa propisuju se uvjetima zaštite prirode koji se ugrađuju u odgovarajuće šumsko-gospodarske osnove na području Vukovarsko-srijemske županije.

U cilju zaštite vrsta vezanih za vlažna staništa (**vidra, močvarna rovka**) potrebno je u što većoj mjeri očuvati vodena i močvarna staništa i spriječiti melioraciju i isušivanje. Ukoliko se prostornim planom planiraju regulacije vodotoka i/ili melioracije ovakvih površina, za plan je nužno provesti stratešku procjenu utjecaja na okoliš. U slučaju da na području obuhvata plana postoje vlažna staništa koja su ciljna staništa područja ekološke mreže RH, nužno je provesti ocjenu prihvatljivosti za ekološku mrežu, sukladno članku 24. stavku 2. Zakonu o zaštiti prirode .

Ptice

S obzirom na ovdje prisutna staništa te uzimajući u obzir podatke dostupnih znanstvenih i stručnih studija, područje Vukovarsko-srijemske županije je stvarno ili potencijalno područje rasprostranjenosti većeg broja ugroženih i strogo zaštićenih ptica navedenih u *Crvenoj knjizi ptica Hrvatske*, te vrsta za koje je potrebno osigurati mjere zaštite staništa odnosno vrsta koje je nalaze na Dodatku I. EU Direktive o pticama (Direktiva 2009/147/EZ Europskog parlamenta i Vijeća od 30. studenoga 2009. o očuvanju divljih ptica (kodificirana verzija) (SL L 20, 26.1.2010.)).

Na sve ptice iz prirode koje se prirodno pojavljuju u Republici Hrvatskoj, temeljem članka 153. stavaka 2. i 5. Zakona o zaštiti prirode primjenjuju se mjere zaštite (zabranjene radnje) strogo zaštićenih vrsta, no odredbama članka 155. Zakona o zaštiti prirode mjere zaštite (zabranjenih radnje) strogo zaštićenih vrsta ne primjenjuju se za ptice koje se nalaze na popisu divljači sukladno posebnom propisu iz područja lovstva, te u slučajevima odstupanja koja neće štetiti održavanju populacija strogo zaštićenih vrsta a nužna su radi sprječavanja ozbiljnih šteta, očuvanja javnog zdravlja, sigurnosti, istraživanja i ostalih propisanih opravdanih razloga.

Tablica 19. Vrste procijenjene ugroženosti i strogo zaštićene vrste ptica na području Vukovarsko-srijemske županije (CR – kritično ugrožene, EN – ugrožene, VU – osjetljive, NT – niskorizične, LC – najmanje zabrinjavajuće, DD – nedovoljno poznate; gp – gnijezdeća populacija, zp – zimujuća populacija, pp – preletnička populacija, NSZ - nije strogo zaštićena vrsta)

Znanstveno ime vrste	Hrvatsko ime vrste	Kategorija ugroženosti	Dodatak I Direktive o pticama
<i>Alcedo atthis</i>	vodomar	NT gp	✓
<i>Anas crecca</i> NSZ	kržulja	LC pp, LC zp	
<i>Anas strepera</i>	patka kreketaljka	EN gp	
<i>Aquila pomarina</i>	orao kliktaš	EN gp	✓
<i>Aythya nyroca</i>	patka njorka	NT gp	✓
<i>Bucephala clangula</i> NSZ	patka batoglavica	LC zp	
<i>Casmerodius albus</i> * (<i>Egretta albus</i>)	velika bijela čaplja	EN gp	✓
<i>Ciconia ciconia</i>	bijela roda	LC gp	✓
<i>Ciconia nigra</i>	crna roda	VU gp	✓
<i>Columba oenas</i>	golub dupljaš	VU gp	
<i>Dendrocopos medius</i>	crvenoglavi djetlić	LC gp	✓
<i>Dendrocopos syriacus</i>	sirijski djetlić	LC gp	✓
<i>Dryocopus martius</i>	crna žuna	LC gp	✓
<i>Falco cherrug</i>	stepski sokol	CR gp	✓
<i>Ficedula albicollis</i>	bjelovrata muharica	LC gp	✓
<i>Fulica atra</i> NSZ	liska	LC zp	
<i>Galerida cristata</i> NSZ	kukmasta ševa	LC gp	
<i>Haliaeetus albicilla</i>	štekavac	VU gp	✓
<i>Ixobrychus minutus</i>	čapljica voljak	LC gp	✓
<i>Lanius minor</i> NSZ	sivi svračak	LC gp	✓
<i>Lymnocyptes minimus</i> ***	mala šljuka	VU zp, DD pp	
<i>Milvus migrans</i>	crna lunja	EN gp	✓
<i>Pernis apivorus</i>	škanjac osaš	NT gp	✓
<i>Phalacrocorax carbo</i> NSZ	veliki vranac	NT gp	
<i>Phalacrocorax pygmaeus</i> *	mali vranac	CR gp	✓
<i>Picus canus</i>	siva žuna	LC gp	✓
<i>Porzana parva</i> **	siva štijoka	EN gp	✓
<i>Riparia riparia</i>	bregunica	VU gp	
<i>Sylvia nisoria</i>	pjegava grmuša	LC gp	✓

*zimovalica, **vjerojatno područje gniježđenja, ***vjerojatno područje rasprostranjenja za vrijeme selidbe

Od ugrožene i strogo zaštićene ornitofaune koja potvrđeno ili moguće obitava na ovom području valja istaknuti sljedeće vrste:

stepski sokol (*Falco cherrug*)

Kategorija ugroženosti: CR – kritično ugrožena gnijezdeća populacija

Ekologija: Prebivaju u otvorenim predjelima s rastrkanim drvećem i niskim raslinjem: ravnice, stepe, visoravni, polupustinje, goli obronci i brda.

Razlozi ugroženosti: Lov i krivolov, intenziviranje poljodjelstva.

mali vranac (*Phalacrocorax pygmaeus*)

Kategorija ugroženosti: CR – kritično ugrožena gnijezdeća populacija

Ekologija: Obitavaju uz slatke i bočate vode (jezera, ribnjake, riječne rukavce, riječna ušća) obrasle prostranim tršćacima. Izvan sezone gniježđenja često se zadržavaju u priobalju.

Razlozi ugroženosti: Nestajanje močvarnih područja, lov i krivolov.

patka kreketaljka (*Anas strepera*)

Kategorija ugroženosti: EN - ugrožena gnijezdeća populacija; EN – ugrožena zimujuća populacija

Ekologija: Gnijezdi se na prostranim, plitkim, otvorenim slatkim ili bočatim vodama s bujnim obalnim i podvodnim raslinjem: visoko produktivnim jezerima, šaranskim ribnjacima, zaraslim šljunčarama.

Razlozi ugroženosti: Nestajanje močvarnih područja, propadanje šaranskih ribnjaka, lov i krivolov.

orao kliktaš (*Aquila pomarina*)

Kategorija ugroženosti: EN - ugrožena gnijezdeća populacija

Ekologija: Gnijezde se u šumama nizinskih ili brdovitih područja. Izbjegavaju guste i prostrane šume, a rado naseljavaju rascjepkane šume i šumarke okružene vlažnim ili poplavnim livadama ili drugim otvorenim staništima koja su im potrebna kao lovišta.

Razlozi ugroženosti: Lov i krivolov, intenziviranje poljodjelstva, uređivanje šuma.

velika bijela čaplja (*Casmerodius albus*) (*Egretta albus*)

Kategorija ugroženosti: EN – ugrožena gnijezdeća populacija

Ekologija: Gnijezde se na većim kopnenim ili priobalnim močvarama, ušćima rijeka i jezerima obala obraslih bujnim raslinjem. Za gniježđenje trebaju prostrane tršćake ili rogozike, rjeđe se gnijezde i na grmlju ili niskom drveću. Druževne su tijekom cijele godine. Gnijezde se u kolonijama, često mješovitim, sa žličarkama, ibisima i drugim čapljama. Gnijezda su ili raspršena ili u malim skupinama.

Razlozi ugroženosti: Nestajanjem močvarnih područja i ostalih vlažnih staništa zbog regulacija rijeka i melioracija te propadanjem šaranskih ribnjaka s ekstenzivnom proizvodnjom velike bijele čaplje gube svoja staništa. Paljenjem tršćaka smanjuje se kvaliteta preostalih staništa i onemogućuje gniježđenje. Onečišćenjem voda također se smanjuje kvaliteta staništa, ali i povećava opasnost od trovanja ptica zbog akumuliranja teških metala i pesticida u organizmu. Krivolovom se povećava smrtnost i uznemiravanje ptica.

crna lunja (*Milvus migrans*)

Kategorija ugroženosti: EN – ugrožena gnijezdeća populacija

Gnijezde se u cijeloj panonskoj Hrvatskoj, ali je najbrojnija u dolinama Drave, Save i Kupe.

Ekologija: Gnijezde se po rubovima šuma uz močvare, šaranske ribnjake, rijeke i jezera u nizinskim predjelima, u istočnoj Slavoniji i uz poljodjelske površine. Love redovito po otvorenim područjima.

Razlozi ugroženosti: Lov i krivolov, nestajanje močvarnih područja, propadanje šaranskih ribnjaka, uređivanje rijeka, zagađenje voda, intenziviranje poljodjelstva.

siva štijoka (*Porzana parva*)

Kategorija ugroženosti: EN – ugrožena gnijezdeća populacija

Ekologija: Slatkovodna vlažna staništa: visoko produktivna poplavna područja, rubovi većih jezera ili rijeka, poplavne šume. Gnijezde se i na ribnjacima i rižinim poljima, ali izbjegavaju mjesta izložena uznemirivanju. Potrebno im je visoko, gusto raslinje (rogozici, tršćaci, visoki šaševi i sl.) koje može rasti i iz prilično duboke vode - važno je da postoji obilje poleglih stabljika koje tvore mostove ili plutajuće nakupine po kojima mogu trčati. Stoga su posebno pogodni stariji rogozici i tršćaci koji se više godina ne kose ili pale. Gnijezdo grade mužjaci u gustom raslinju uz vodu ili na samoj vodi u busenima ili na platformama od trulećeg bilja,

uvijek na mjestima do kojih se može doprijeti samo plivanjem. Pretežito se hrane sitnim beskralješnjacima (kukcima i njihovim ličinkama, paucima, vodenim puževima, kolutičavcima i sl.) i sjemenkama vodenog bilja. Hranu skupljaju hodajući po poleglim stabljikama ili plutajućoj vegetaciji, plivajući, a ponekad i roneći.

Razlozi ugroženosti: Nestajanje močvarnih područja s obilnom obalnom vegetacijom (trska, rogoz, šaš itd.), propadanje šaranskih ribnjaka, paljenje tršćaka.

crna roda (*Ciconia nigra*)

Kategorija ugroženosti: VU – rizična gnijezdeća populacija

Ekologija: Obitava u starim, mirnim šumama s potocima, lokvama, barama, kanalima, vlažnim livadama i sl. Rado se hrane i po obalama rijeka i većim močvarnim površinama ukoliko ih ima u blizini gnjezdilišta. Za selidbe se zadržavaju i po otvorenim vlažnim područjima. Za selidbe su samotne ili u malim jatima, na zimovalištima samotne ili u parovima. Za hranjenja su obično samotne, ali se na bogatim hranilištima okupljaju u rahle skupine. Monogamne su, parovi su najvjerojatnije dugotrajni, ali veza traje najčešće samo za gnijezdeće sezone i obnavlja se svakog proljeća. Pretežito se hrane ribama, vodozemcima, kukcima i njihovim ličinkama, a u manjoj mjeri i sitnim sisavcima, zmijama, gušterima, račićima i ptićima ptica pjevica.

Razlozi ugroženosti: Uređivanje šuma, mijenjanje vodnog režima šuma, nestajanje močvarnih područja, propadanje šaranskih ribnjaka.

golub dupljaš (*Columba oenas*)

Kategorija ugroženosti: VU – osjetljiva gnijezdeća populacija

Ekologija: Nastanjuju otvorene šume s mnogo proplanaka i prosjeka, rubove šuma uz poljoprivredne površine i stare prostrane parkove s listopadnim drvećem bogatim dupljama. Izvan gnijezdeće sezone obično su društveni. Gnijezdo grade u dupljama (osobito u starim dupljama crnih žuna), u pukotinama stijena, a povremeno i u rupama u tlu ili u napuštenim gnijezdima drugih ptica. Gnijezdo grade, na jajima leže i o ptićima se brinu oba partnera. Pretežito se hrane biljnom hranom (sjemenkama, lišćem, pupovima, cvjetovima i sl.), a povremeno i beskralješnjacima. Hranu pretežito sakupljaju na tlu, rjeđe na drveću ili grmlju. Na tlu se često hrane u jatima, a na drveću obično samotno.

Razlozi ugroženosti: Razlozi za tako drastičan pad populacije nisu sasvim jasni, pogotovo jer u najvećem dijelu europskog areala ove vrste uopće nema pada populacije. Najvjerojatnije su glavni razlozi uređivanje šuma, lov i krivolov te intenziviranje poljodjelstva, možda i stalni porast brojnosti goluba grivnjaša.

štekavac (*Haliaeetus albicilla*)

Kategorija ugroženosti: VU – osjetljiva gnijezdeća populacija

Ekologija: Gnijezde se uz slatke i slane vode: u velikim močvarnim područjima, uz velike rijeke, jezera i šaranske ribnjake. Izbjegavaju područja siromašna vodom, otvorene predjele bez drveća i velike guste šume.

Razlozi ugroženosti: Ugrožen je lovom i krivolovom, nestankom močvarnih staništa i propadanjem šaranskih ribnjaka, onečišćenjem voda.

mala šljuka (*Lymnocyptes minimus*)

Kategorija ugroženosti: VU – osjetljiva zimujuća populacija, DD – nedovoljno poznata preletnička populacija

Ekologija: Gnijezde se po vodom natopljenim cretovima, vlažnim livadama te močvarama u tundri i tajgi. Za selidbe i zimovanja borave po muljevitim rubovima lokvi, obalama potoka, rijeka i jezera, močvarama, cretovima, poplavnim površinama, taložnicama, vlažnim livadama, močvarnim slanušama i sl. Gnijezdo grade na tlu, u niskom raslinju, u niskom grmlju, često na malo izdignutim grebenima (brazdama) ili humcima okruženim vodom. Gnijezdo vjerojatno grade oba partnera. Pretežito se hrane kukcima i njihovim ličinkama,

mekušcima, kolutićavcima i biljkama (uglavnom sjemenkama). Hranu skupljaju kljunom s površine tla ili ga zabadaju u meko tlo. Aktivne su najviše noću i u sumrak.

Razlozi ugroženosti: Lov i krivolov, nestajanje močvarnih područja, uništavanje nuskih muljevitih i pjeskovitih morskih obala i pripadajućih im slanuša.

bregunica (*Riparia riparia*)

Kategorija ugroženosti: VU –osjetljiva gnijezdeća populacija

Ekologija: Uglavnom obitavaju u nizinskim područjima uz veće rijeke. Gnijezde se u strmim odronjenim obalama rijeka i jezera, ali i u neobraslim zemljanim odronima ili svježim iskopima podalje od vode. Prikladnost mjesta za gniježđenje ovisi o njegovoj sklonosti eroziji – za gniježđenje preferiraju svježije odrone u kojima mogu iskopati svježije rupe za gniježđenje.

Razlozi ugroženosti: Uređivanjem prirodnih tokova rijeka, kanaliziranjem njihovih tokova, izgradnjom obaloutvrda te potapanjem dijelova rijeka radi izgradnje brana uništavaju se gnjezdilišta bregunice. Onečišćenjem voda i intenziviranjem poljodjelstva smanjuje se kvaliteta staništa te povećava opasnost od trovanja zbog akumuliranja teških metala i pesticida u organizmu.

Mjere zaštite:

U cilju zaštite vrsta ptica vezanih za vodena i vlažna staništa, potrebno je o njima voditi brigu prilikom vodno-gospodarskih zahvata, koji se upravo radi zaštite ovih ptica ne preporučuju (regulacije vodotoka, vađenje šljunka), kao ni prenamjena ovakvih staništa u poljoprivredna zemljišta (melioracijski zahvati).

U slučaju planiranja izvođenja zahvata koji mogu imati značajan utjecaj na ciljne vrste i staništa te na cjelovitost područja Ekološke mreže RH, za njih je potrebno provoditi ocjenu prihvatljivosti za ekološku mrežu, sukladno članku 24. stavku 2. Zakona o zaštiti prirode

U cilju zaštite vrsta ptica vezanih za šumska staništa, potrebno je o njima voditi brigu prilikom gospodarenja šumama, a naročito je potrebno ostavljati dostatan broj starih suhih stabala radi ptica dupljašica (kroz uvjete zaštite prirode odgovarajućih šumsko-gospodarskih osnova i/ili programa gospodarenja šumama).

U cilju eliminiranja stradavanja ptica na elektroenergetskim objektima, a posebice ptica koje imaju veliki raspon krila te su stoga u većoj opasnosti od strujnog udara na tim objektima potrebno je tehničko rješenje izvesti na način da se ptice zaštite od strujnog udara.

Republika Hrvatska je stranka Konvencije o zaštiti europskih divljih vrsta i prirodnih staništa od 2000. godine (Zakon o potvrđivanju Konvencije o zaštiti europskih divljih vrsta i prirodnih staništa - Bernska konvencija), Narodne novine - Međunarodni ugovori, br. 6/00) i Konvencije o zaštiti migratornih vrsta divljih životinja od 2000. godine (Zakon o potvrđivanju konvencije o zaštiti migratornih vrsta divljih životinja (Bonnska konvencija), Narodne novine - Međunarodni ugovori, br. 6/00).

Pri utvrđivanju prikladnog tehničkog rješenja izvedbe elektroenergetskih objekata potrebno je u cilju zaštite ptica od stradavanja uzrokovanog strujnim udarom slijediti Preporuku stalnog odbora Bernske konvencije br. 110 (2004.) o smanjivanju negativnih utjecaja nadzemnih vodova na ptice u kojoj su analizirana tehnička rješenja koja su i opisana u članku „Prilog tipizaciji tehničkih rješenja za zaštitu ptica i malih životinja na srednjenaponskim elektroenergetskim postrojenjima“ (J. Bošnjak, M. Vranić; Hrvatski ogranak međunarodnog vijeća za velike elektroenergetske sustave - CIGRÉ; 7. Savjetovanje HO CIGRÉ, Cavtat, 2005., <http://www.encron.hr/pdfs/C3-03-2005.pdf>), kao i upute Bonnske konvencije o

izbjegavanju ili ublažavanju utjecaja električnih vodova na migratorne vrste ptica - Guidelines on How to Avoid or Mitigate Impact of Electricity Power Grids on Migratory Birds in the African-Eurasian Region“ (Prinsen, H.A.M., Smallie, J.J., Boere, G.C. & Pires, N. (Compilers); AEWA Conservation Guidelines No. 14, CMS Technical Series No. 29, AEWA Technical Series No. 50, CMS Raptors MOU Technical Series No. 3, Bonn, Germany, 2012., http://www.unepaewa.org/sites/default/files/publication/ts50_electr_guidelines_03122014.pdf).

Vodozemci

Prema *Crvenoj knjizi vodozemaca i gmazova Hrvatske*, područje Vukovarsko-srijemske županije je stanište sljedećih ugroženih vrsta vodozemaca:

Tablica 20. Vrste procijenjene ugroženosti i strogo zaštićene vrste vodozemaca na području Vukovarsko-srijemske županije (NT – niskorizične, DD – nedovoljno poznate; SZ – strogo zaštićene vrste; PSZV - Pravilnik o strogo zaštićenim vrstama (Narodne novine br. 144/13)

Znanstveno ime vrste	Hrvatsko ime vrste	Kategorija ugroženosti	Zaštita po PSZV	Dodatak II Direktive o staništima
<i>Bombina bombina</i>	crveni mukač	NT	SZ	✓
<i>Pelobates fuscus</i>	češnjača	DD	SZ	
<i>Triturus dobrogicus</i>	veliki dunavski vodenjak	NT	SZ	✓

Mjere zaštite:

Potrebno je očuvati staništa na kojima ove vrste obitavaju s naglaskom na vlažna i vodena staništa.

Gmazovi

Prema *Crvenoj knjizi vodozemaca i gmazova Hrvatske*, područje Vukovarsko-srijemske županije je stanište sljedećih ugroženih vrsta gmazova:

Tablica 21. Vrste procijenjene ugroženosti i strogo zaštićene vrste gmazova na području Vukovarsko-srijemske županije (EN – ugrožene, NT – niskorizične, SZ – strogo zaštićene vrste; PPDSZSZ - Pravilnik o proglašavanju divljih svojti zaštićenim i strogo zaštićenim („Narodne novine“ broj 99/09)

Znanstveno ime vrste	Hrvatsko ime vrste	Kategorija ugroženosti	Zaštita po PSZV	Dodatak II Direktive o staništima
<i>Ablepharus kitaibelii</i>	ivanjski rovaš	EN	SZ	
<i>Dolichophis caspius (Coluber caspius)</i>	žuta poljarica	EN	SZ	
<i>Emys orbicularis</i>	barska kornjača	NT	SZ	✓
<i>Vipera berus</i>	ričovka	NT		
<i>Zootoca vivipara pannonica</i>	panonska živorodna gušterica	EN		

ivanjski rovaš (*Ablepharus kitaibelii*)

Kategorija ugroženosti: EN – ugrožena vrsta

Ekologija: Vezan je uz suha, topla stepska područja ili šumostepska staništa, ali ujedno i uz termofilne submediteranske šume i gustiše hrasta medunca. Staništa moraju biti termofilna, otvorena ili poluotvorena i s dovoljnim slojem listinca i trave u prizemnom sloju.

Razlozi ugroženosti: Jedan od glavnih razloga ugroženosti jest fragmentacija čitavog sjeverozapadnog areala i vrlo maleno područje pojavljivanja.

žuta poljarica (*Dolichopis caspius*)

Kategorija ugroženosti: EN – ugrožena vrsta

Ekologija: Termofilna vrsta na istoku Hrvatske. Naseljava topla staništa na lesnim strmcima nastalim meandriranjem Dunava. U ostatku areala naseljava i šumovita područja (makija), stepe pa čak i polupustinje. Otočne populacije naseljavaju otvorene suhe travnjake, vinograde te područja obrasla rijetkom makijom.

Razlozi ugroženosti: U istočnom dijelu Hrvatske trenutno je najveći uzrok nestanak pogodnih suhih staništa koja su pod sve većim antropogenim pritiskom. Staništa su fragmentirana i komunikacija među populacijama je ponekad vrlo otežana, zbog čega jedinke često moraju prijeći dugi put, čime su izloženije i stradavanju.

panonska živorodna gušterica (*Zootoca vivipara pannonica*)

Kategorija ugroženosti: EN - ugrožena vrsta

Ekologija: Ove populacije uvijek naseljavaju vlažna staništa u zoni poplava ili oko vodenih tijela.

Razlozi ugroženosti: Osnovni uzrok ugroženosti je degradacija i nestanak staništa razvojem poljoprivrede.

Mjere zaštite:

Potrebno je očuvati staništa na kojima ove vrste obitavaju s naglaskom na vlažna i vodena, travnjačka staništa.

Ribe

Prema *Crvenoj knjizi slatkovodnih riba Hrvatske* područje Vukovarsko-srijemske županije je područje rasprostranjenja većeg broja ugroženih vrsta riba.

Tablica 22. Vrste procijenjene ugroženosti i strogo zaštićene vrste riba na području Vukovarsko-srijemske županije (CR – kritično ugrožena vrsta, VU - rizična, NT – potencijalno ugrožena, LC – najmanje zabrinjavajuća, DD - vjerojatno ugrožena; SZ - strogo zaštićena vrsta; PSZV - Pravilnik o strogo zaštićenim vrstama („Narodne novine“ broj 144/13); ED - endem dunavskog slijeva)

Znanstveno ime vrste	Hrvatsko ime vrste	Kategorija ugroženosti	Zaštita po PSZV	Endem	Dodaci Direktive o staništima
<i>Acipenser ruthenus*</i>	kečiga	VU			V
<i>Aspius aspius*</i>	bolen	VU			II, V
<i>Ballerus sapa</i> (= <i>Abramis sapa</i>)	crnooka deverika	NT			
<i>Cobitis elongata</i>	veliki vijun	VU	SZ	ED	II
<i>Eudontomyzon vladkovi</i>	dunavska paklara	NT	SZ	ED	II
<i>Eudontomyzon mariae</i>	ukrajinska paklara	NT	SZ		II
<i>Gobio gobio</i> (= <i>Gobio obtusirostris</i>)	krkuš	LC			

<i>Gymnocephalus baloni</i>	Balonijev balavac	VU	SZ	ED	II, IV
<i>Gymnocephalus schraetser</i>	prugasti balavac	CR	SZ	ED	II, V
<i>Leuciscus idus</i> *	jez	VU			
<i>Lota lota</i>	manjić	VU			
<i>Misgurnus fossilis</i>	piškur	VU	SZ		II
<i>Pelecus cultratus</i>	sabljarka	DD			II, V
<i>Romanogobio vladkovi</i> (= <i>Gobio albipinnatus</i>)	bjeloperajna krkušica	DD	SZ		II
<i>Rutilus pigus</i> (= <i>Rutilus virgo</i>)	plotica	NT		ED	II, V
<i>Zingel streber</i>	mali vretenac	VU	SZ	ED	II
<i>Zingel zingel</i>	veliki vretenac	VU	SZ		V

* vrsta zaštićena lovostajem i određivanjem najmanje veličine sukladno Naredbi o zaštiti riba u slatkovodnom ribarstvu („Narodne novine“ broj 82/05, 139/06)

Od ugrožene i strogo zaštićene riblje faune koja potvrđeno ili moguće obitava na ovom području valja istaknuti sljedeće vrste:

prugasti balavac (*Gymnocephalus schraetser*)

Kategorija ugroženosti: CR – kritično ugrožena populacija.

Ekologija: Prugasti balavac je potamodromna, reofilna vrsta. Živi u manjim jatima u zoni mreže, deverike, ali i u riječnim ušćima

Uzroci ugroženosti: Onečišćenje i regulacije vodotoka te bilo kakvo smanjenje kakvoće staništa. Dodatno ga ugrožava unos alohtonih i širenje agresivnijih vrsta u vodotocima.

kečiga (*Acipenser ruthenus*)

Kategorija ugroženosti: VU – rizična populacija.

Ekologija: Kečiga je pridnena vrsta koja boravi u slatkim i bočatim vodama umjerenoga područja. Naseljava pridnene dijelove rijeka i jezera, a u mora rijetko zalazi

Uzroci ugroženosti: Nerazuman ribolov u Dunavu, zasnovan na ulovu mlađih dobnih kategorija koje nisu spolno zrele ili su takvima tek postale. Promjene u prirodnim staništima izazvane čovjekovim djelovanjem, poput onečišćenja, vađenja pijeska i regulacije vodotoka.

bolen (*Aspius aspius*)

Kategorija ugroženosti: VU – rizična populacija.

Ekologija: Bentopelagička vrsta koja nastanjuje tekuće vode, akumulacije i rukavce rijeka. Uglavnom živi solitarno (pojedinačno) i obično u čistim, tekućim dijelovima vodotoka. Jedan je od najvećih dnevnih predatora u našim vodama, a na glasu po proždrljivosti

Uzroci ugroženosti: Smanjenje populacija vrsta kojima se hrani, mehaničko onečišćenje rijeka, regulacije vodotoka i unos alohtonih vrsta, nekontrolirani ribolov

veliki vijun (*Cobitis elongata*)

Kategorija ugroženosti: VU – rizična populacija

Ekologija: Živi u plitkim, tekućim staništima u zoni lipljena, mreže i deverike. Danju je uglavnom skriven u pješčanom ili šljunkovitom dnu, a noću je aktivan u potrazi za hranom.

Uzroci ugroženosti: Glavni su uzroci ugroženosti onečišćenje i regulacije vodotoka.

balonijev balavac (*Gymnocephalus baloni*)

Kategorija ugroženosti: VU – rizična populacija.

Ekologija: Živi u srednjem i donjem toku većih rijeka, u zoni deverike i blizu ušća. Jedinke se najčešće zadržavaju samostalno i skrivaju tijekom dana, a aktivnost počinju u sumrak.

Uzroci ugroženosti: Regulacije vodotoka, izgradnja brana i usporavanje brzine rijeka, kao i bilo koji oblik onečišćenja.

jez (*Leuciscus idus*)

Kategorija ugroženosti: VU – rizična populacija.

Ekologija: Jez je bentopelagička vrsta koja naseljava nizinske rijeke i jezera te je jedna od karakterističnih i čestih vrsta u zoni deverike. Rado zalazi u poplavnu zonu radi prehrane i razmnožavanja.

Uzroci ugroženosti: Regulacije i onečišćenje vodotoka te nestanak prikladnih, prirodnih mriješnih područja, smanjenje i nestajanje poplavnih i močvarnih područja

manjić (*Lota lota*)

Kategorija ugroženosti: VU – rizična populacija.

Ekologija: To je pridnena vrsta kojoj odgovara hladnija (4 – 18°C) i čišća tekuća voda. Nastanjuje velike rijeke i duboka jezera, gdje bira kamenita i pjeskovita dna

Uzroci ugroženosti: Regulacija vodotoka, onečišćenje, prekomjeran izlov i unos alohtonih vrsta.

piškur (*Misgurnus fossilis*)

Kategorija ugroženosti: VU – rizična populacija.

Ekologija: Čikov živi u stajaćim ili sporotekućim vodama u donjim dijelovima rijeka. Obično naseljava staništa prekrivena muljevitim dnom. Najčešći životni prostor su mu mrtvaje, ribnjaci, kanali za natapanje i preplavljeni močvarni tereni većih rijeka i njihovih pritoka.

Uzroci ugroženosti: Nestanak sporotekućih i stajaćih voda i prikladnih staništa, organsko i anorgansko onečišćenje preostalih staništa tog tipa, regulacija i pregradnja vodotoka.

mali vretenac (*Zingel streber*)

Kategorija ugroženosti: VU – rizična populacija.

Ekologija: Živi u zoni mreine, deverike i balavca. Pridnena je riba i zadržava se u srednje dubokim, čistim, brzim vodama gdje ima puno kisika, a dno je pješčano ili šljunkovito.

Uzroci ugroženosti: onečišćenje i regulacije vodotoka, dominantne šaranske vrste s kojima je u izravnoj konkurenciji za stanište i prehrambene resurse.

veliki vretenac (*Zingel zingel*)

Kategorija ugroženosti: VU – rizična populacija.

Ekologija: Veliki vretenac zadržava se u srednje dubokim do plitkim vodotocima, s pješčanim i šljunkovitim dnom. Živi u zoni mreine, deverike i balavca

Uzroci ugroženosti: Onečišćenje vode, regulacija i pregrađivanje vodotoka

Mjere zaštite:

U cilju zaštite riba potrebno je o njima voditi brigu prilikom regulacija vodotoka i vodnogospodarskih radova, a s obzirom na izvjestan utjecaj ovih zahvata na ribe kao ciljne vrste pojedinih područja ekološke mreže RH, uz obavezu provođenja postupka ocjene prihvatljivosti za ekološku mrežu ukoliko područje Vukovarsko-srijemske županije obuhvaća ekološki značajna područja uvrštena u ekološku mrežu RH.

Nužno je onemogućiti i spriječiti onečišćenja vodotoka kako u nadzemnim tako i u podzemnim dijelovima. Sukladno Zakonu o zaštiti prirode i Zakonu o slatkovodnom ribarstvu, zabranjeno je vodotoke poribljavati stranim (alohtonim) vrstama.

Leptiri

Prema *Crvenoj knjizi danjih leptira Hrvatske*, područje Vukovarsko-srijemske županije je stanište više ugroženih vrsta leptira.

Tablica 23. Vrste procijenjene ugroženosti i strogo zaštićene vrste danjih leptira na području Vukovarsko-srijemske županije (NT – niskorizične, DD – nedovoljno poznate; SZ – strogo zaštićene vrste; PSZV - Pravilnik o strogo zaštićenim vrstama („Narodne novine“ broj 144/13))

	Hrvatsko ime vrste	Kategorija ugroženosti	Zaštita po PSZV	Dodatak II Direktive o staništima
<i>Apatura ilia</i>	mala preljevalica	NT		
<i>Apatura iris</i>	velika preljevalica	NT		
<i>Euphydryas maturna</i>	mala svibanjska riđa	NT	SZ	✓
<i>Heteropterus morpheus</i>	močvarni sedefast beloglavac	NT		
<i>Lopinga achine</i>	šumski okaš	NT	SZ	
<i>Lycaena dispar</i>	kiseličin vatreni plavac	NT	SZ	✓
<i>Lycaena hippothoe</i>	ljubičastorubi vatreni plavac	NT		
<i>Lycaena thersamon</i>	mali kiseličin vatreni plavac	DD		
<i>Mellicta aurelia</i>	Niklerova riđa	DD		
<i>Zerynthia polyxena</i>	uskršnji leptir	NT	SZ	

Mjere zaštite:

Leptiri su općenito ugroženi uslijed regulacije voda što izaziva promjene staništa uz vodotoke i isušivanje vlažnih staništa; uništavanja šuma i promjena u gospodarenju šumama koje uključuju uništavanje starih stabala i čišćenje rubova šuma; kemijskog onečišćenja te sakupljačke aktivnosti kolekcionara.

Potrebno je ograničavati inteziviranje poljoprivrede i izgradnje na područjima važnim za očuvanje leptira, ograničiti uporabu pesticida na poljoprivrednim zemljištima u blizini nalazišta gore navedenih vrsta, te održivim gospodarenjem u šumama i na poljoprivrednim površinama očuvati biljke hraniteljice.

U cilju zaštite leptira trebalo bi prvenstveno očuvati vodena i močvarna staništa te o njima voditi brigu prilikom gospodarenja šumama i travnjacima, melioraciji i vodno-gospodarskim zahvatima.

Vretenca

Na području Vukovarsko-srijemske županije temeljem recentnih opažanja utvrđena su nalazišta sljedećih strogo zaštićenih i ugroženih vrsta vretenaca koje su prema *Crvenoj knjizi vretenaca Hrvatske* određene kao najugroženije (s iznimno visokim, vrlo visokim i visokim rizikom od izumiranja u Hrvatskoj – u kategorijama CR, EN i VU):

Tablica 24. Vrste procijenjene ugroženosti i strogo zaštićene vrste vretenaca na području Vukovarsko-srijemske županije (EN – ugrožena, VU – osjetljiva)

Znanstveno/hrvatsko ime vrste	Kategorija ugroženosti	Nalazište (i/ili u blizini naselja)
<i>Epitheca bimaculata</i> Proljetna narančica	EN	Ivankovo, Leskovac, Vinkovci
<i>Lestes virens</i> Mala zelendjevica	VU	Vinkovci

* <i>Leucorhina pectoralis</i> Veliki tresetar	EN	Mirkovci, Vrapčana, Račinovci, Kraplja
---	----	---

*Direktiva Vijeća 92/43/EEZ od 21 svibnja 1992. o očuvanju prirodnih staništa i divlje faune i flore (SL L 206, 22.7.1992.): Dodatak II (životinjske i biljne vrste od interesa zajednice čije očuvanje zahtjeva određivanje posebnih područja očuvanja) i Dodatak IV (životinjske i biljne vrste od značaja za zajednicu i kojima je potrebna stroga zaštita).

Proljetna narančica (*Epitheca bimaculata*)

Kategorija ugroženosti: EN – ugrožena vrsta

Ekologija: Ličinke ove vrste možemo naći u malim, ali dubokim stajaćim vodama, lokvama, jezerima, ribnjacima, starim šljunčarama i rukavcima rijeka. Nalaze se na vodenim biljkama uz dno te im razvoj traje dvije do tri godine. Odrasle jedinke često odlaze daleko od vode te su dobri letači. Ženke polažu oko 2000 jajašaca među vodenu vegetaciju.

Razlozi ugroženosti: Neprimjereno upravljanje staništima (pražnjenje ribnjaka, naseljavanje biljojednih riba, hidrotehnički zahvati).

Veliki tresetar (*Leucorhina pectoralis*)

Kategorija ugroženosti: EN – ugrožena vrsta

Ekologija: Ovu vrstu možemo naći nad tresetištima, u blago kiselim jezercima, starim rukavcima i ribnjacima mezotrofnog do eutrofnog karaktera, bogatih vodenom i močvarnom vegetacijom. Ženke polažu jajašca dodirujući vrškom zatka vodenu površinu. Broj jedinki najveći je u lipnju, a sezona leta završava u rujnu.

Razlozi ugroženosti: Isušivanje močvara i ostali hidrotehnički zahvati. Prirodna sukcesija staništa i klimatske promjene. Unošenje biljojednih riba u stanište.

Mala zelendjevica (*Lestes virens*)

Kategorija ugroženosti: VU – osjetljiva vrsta

Ekologija: Malu zelendjevicu možemo pronaći na grmlju ili visokim travama uz rubove lokava i jezera u kojima se razmnožava. Ženka polaže jajašca obično krajem ljeta i to često u žive ili suhe stabljike roda *Juncus* ili *Oenanthe* koje su iznad razine vode. Mala zelendjevicu u odraslom obliku možemo vidjeti već od travnja pa sve do listopada.

Razlozi ugroženosti: Nestajanje lokava i smanjivanje močvarnih područja što onemogućuje dovoljno razvijenu mrežu staništa s lokalitetima u stupnju sukcesije povoljnom za razvoj vrste.

Mjere zaštite:

Potrebno je spriječiti antropogeni utjecaj na pogodnim (potencijalnim) i poznatim staništima vretenaca, zaštititi lokalitete na kojima su prisutne vrste te staništa na kojima se one razmnožavaju, smanjiti onečišćenje vodenih staništa agrokemikalijama, održavati povoljan vodni režim i kakvoću vode, spriječiti prenamjenu močvarnih staništa u poljoprivredne i druge svrhe te očuvati veće ujezerene vodene površine, spriječiti unos biljojednih vrsta riba i prekomjerno iskorištavanje vode te na prirodni prihvatljiv način upravljati hidrotehničkim zahvatima u poplavnim područjima velikih rijeka.

Gljive

Temeljem recentnih nalaza na ovom području žive sljedeće strogo zaštićene i ugrožene vrste gljiva koje su prema *Crvenoj knjizi gljiva Hrvatske* određene kao najugroženije (s iznimno visokim, vrlo visokim i visokim rizikom od nestajanja u prirodnim staništima u Hrvatskoj – u kategorijama CR, EN i VU):

Tablica 25. Vrste procijenjene ugroženosti i strogo zaštićene gljive na području Vukovarsko-srijemske županije (CR - kritično ugrožena, EN – ugrožena, VU – osjetljiva)

Znanstveno ime vrste	Hrvatsko ime vrste	Kategorija ugroženosti	Nalazište (i/ili u blizini naselja)
<i>Callistosporium elaeodes</i>	bjelogorična zelenčica	VU	Slavirić
<i>Hapalopilus croceus</i>	šafanasta mekoporka	CR	Kunjevci
<i>Hericium erinaceus</i>	korajasti igličar	EN	Topolovac
<i>Holwaya mucida</i>	sluzava dvoličnica	EN	Crni gaj
<i>Inonotus nidus-pici</i>	dupljarski kopitar	EN	Vinkovci
<i>Lentinus degener</i>	uskolinska pilašica	VU	Leskovac
<i>Leucopaxillus giganteus</i>	golema podvijenka	VU	Crni gaj
<i>Mycenastrum corium</i>	kožasta oklopnica	VU	Kunjevci
<i>Panaeolus semiovatus</i>	polujajasti gnojštar	EN	Kunjevci
<i>Piptoporus quercinus</i>	hrastova kopitarka	EN	Kunjevci
<i>Piptoporus soloniensis</i>	lepezasta kopitarka	CR	Crni gaj
<i>Pleurotus cornucopiae</i>	brestovača	EN	Slavirić

Šafanasta mekoporka (*Hapalopilus croceus*)

Kategorija ugroženosti: CR – kritično ugrožena vrsta

Ekologija: Živi ako slabi parazit na starim stablima ili kao saprotrof na krupnim drvnim ostacima (mrtva uspravna stabla i trupci) hrastova, rijetko šumskog kestena ili drugih vrsta bjelogoričnog drveća.

Razlozi ugroženosti: Manjak ili potpuni nedostatak krupnih drvnih ostataka (trupaca, mrtvih uspravnih stabala) i starih stabala zbog neodgovarajućeg gospodarenja šumama, premalo površina pod šumama prašumskog tipa te malobrojnost populacije.

Lepezasta kopitarka (*Piptoporus soloniensis*)

Kategorija ugroženosti: CR – kritično ugrožena vrsta

Ekologija: Živi kao saprotrof na krupnim drvnim ostacima šumskog kestena i hrastova. U Hrvatskoj je vrsta pronađena u lužnjakovoj šumi na trupcima i odumrlim dijelovima starih stabala hrasta lužnjaka.

Razlozi ugroženosti: Manjak ili potpuni nedostatak krupnih drvnih ostataka (trupaca, mrtvih uspravnih stabala) i starih stabala zbog neodgovarajućeg gospodarenja šumama, premalo površina pod šumama prašumskog tipa te iznimna malobrojnost populacije.

Resasti igličar (*Hericium erinaceus*)

Kategorija ugroženosti: EN - ugrožena vrsta

Ekologija: Živi u starim bjelogoričnim šumama kao parazit starih stabala ili kao saprotrof krupnih drvnih ostataka, prvenstveno bukve (*Fagus sylvatica*), nešto rjeđe hrastova (*Quercus* spp.), a vrlo rijetko i drugog bjelogoričnog drveća. U Hrvatskoj je osim na bukvi i hrastu pronađena i u duplji živog stabla tatarskog javora (*Acer tataricum*).

Razlozi ugroženosti: Manjak ili potpuni nedostatak krupnih drvnih ostataka (trupaca, mrtvih uspravnih stabala) i starih stabala zbog neodgovarajućeg gospodarenja šumama, premalo površina pod šumama prašumskog tipa te skupljanje plodišta za hranu.

Sluzava dvoličnica (*Holwaya mucida*)

Kategorija ugroženosti: EN - ugrožena vrsta

Ekologija: Živi kao saprotrof na vrlo trulim trupcima lipe (*Tilia* spp.) i bijele topole (*Populus alba*), a rjeđe crne joha (*Alnus glutinosa*), breze (*Betula* sp.), javora (*Acer* sp.), hrasta (*Quercus* sp.) i magnolije (*Magnolia* sp.). Plodišta se razvijaju na površini trupaca, ali se često pojavljuju i na poluodvojenoj kori, čini se, uvijek uz mahovinu.

Razlozi ugroženosti: Degradacija i nestajanje starih bjelogoričnih šuma i prašuma (riparijske šume vrbe i topole te šume s većim udjelom lipe) u čitavoj Europi. Malobrojnost populacije.

Dupljarski kopitar (*Inonotus nidus-picī*)

Kategorija ugroženosti: EN - ugrožena vrsta

Ekologija: Živi kao parazit u dupljama starih stabala različitih vrsta bjelogoričnog drveća, najčešće na hrastovima (*Quercus* spp.), i to posebno na ceru (*Q. cerris*).

Razlozi ugroženosti: Manjak ili potpuni nedostatak starih stabala zbog neodgovarajućeg gospodarenja šumama, premalo površina pod šumama prašumskog tipa te malobrojnost populacije.

Polujajasti gnojištar (*Panaeolus semiovatus*)

Kategorija ugroženosti: EN - ugrožena vrsta

Ekologija: Živi kao saprotrof na izmetu krupnih biljojeda, prvenstveno goveda i konja, uglavnom na travnjacima. U Hrvatskoj je pronađena samo na izmetu konja.

Razlozi ugroženosti: U Hrvatskoj je rijetka zbog manjka potrebnog supstrata tj. zato što postoji razmjerno malo površina s pašnjacima na kojima pasu goveda i konji. To je posljedica napuštanja tradicije prehrane krupne stoke na otvorenom prostoru.

Hrastova kopitarka (*Piptoporus quercinus*)

Kategorija ugroženosti: EN - ugrožena vrsta

Ekologija: Živi kao slabi parazit na starim i odnedavno mrtvim uspravnim stablima hrastova (*Quercus* spp.).

Razlozi ugroženosti: Manjak ili potpuni nedostatak krupnih drvnih ostataka (trupaca, mrtvih uspravnih stabala) i starih stabala zbog neodgovarajućeg gospodarenja šumama, premalo površina pod šumama prašumskog tipa te malobrojnost populacije.

Brestovača (*Pleurotus cornucopiae*)

Kategorija ugroženosti: EN - ugrožena vrsta

Ekologija: Živi u bjelogoričnim šumama kao slabi parazit starih stabala i saprotrof krupnih drvnih ostataka različitih vrsta bjelogoričnog drveća, najčešće brijestova (*Ulmus* spp.).

Razlozi ugroženosti: Manjak ili potpuni nedostatak krupnih drvnih ostataka (trupaca, mrtvih uspravnih stabala) i starih stabala zbog neodgovarajućeg gospodarenja šumama, premalo površina pod šumama prašumskog tipa, skupljanje plodišta za hranu te malobrojnost populacije.

Bjelogorična zelenčica (*Callistosporium elaeodes*)

Kategorija ugroženosti: VU - osjetljiva vrsta

Ekologija: Živi u bjelogoričnim šumama kao saprotrof krupnijih drvnih ostataka različitih vrsta drveća. U Hrvatskoj je pronađena u vlažnim nizinskim šumama na krupnijim drvnim ostatcima (panjevi i grane) hrasta lužnjaka i crne johe.

Razlozi ugroženosti: Malobrojnost populacije.

Uskolisna pilašica (*Lentinus degener*)

Kategorija ugroženosti: VU - osjetljiva vrsta

Ekologija: Živi u šumama i parkovima kao saprotrof (možda i slabi parazit) krupnih drvnih ostataka i starih stabala različitih vrsta bjelogoričnog drveća. U Hrvatskoj je pronađena na panjevima i trupcima crne topole i lipe.

Razlozi ugroženosti: Manjak ili potpuni nedostatak krupnih drvnih ostataka (trupaca, mrtvih uspravnih stabala) i starih stabala zbog neodgovarajućeg gospodarenja šumama, premalo površina pod šumama prašumskog tipa te malobrojnost populacije.

Golema podvijenka (*Leucopaxillus giganteus*)*Kategorija ugroženosti:* VU - osjetljiva vrsta*Ekologija:* Živi kao saprotrof tla na travnjacima, rijetko u parkovima i svijetlim šumama.*Razlozi ugroženosti:* Skupljanje plodišta za hranu te malobrojnost populacije.**Kožasta oklopnica (*Mycenastrum corium*)***Kategorija ugroženosti:* VU - osjetljiva vrsta*Ekologija:* Živi u kao saprotrof tla u šumama, parkovima, grmljacima i vrtovima*Razlozi ugroženosti:* Malobrojnost populacije.**Mjere zaštite:**

Potrebno je očuvati prirodnost staništa i povoljne stanišne uvjete.

Strane (alohtone) vrste

Strane (alohtone) vrste predstavljaju velik problem i drugi su razlog smanjenja biološke raznolikosti na globalnom nivou, odmah nakon direktnog uništavanja staništa. Prema članku 68. Zakona o zaštiti prirode zabranjeno je uvođenje stranih vrsta u prirodu, osim u slučajevima kad ne predstavljaju opasnost za bioraznolikost, zdravlje ljudi i ako ne ugrožavaju obavljanje gospodarske djelatnosti.

EKOLOŠKI ZNAČAJNA PODRUČJA

Prema članku 53. stavku 1. Zakona o zaštiti prirode („Narodne novine“ broj 80/13,15/18, 14/19) **ekološki značajna područja** obuhvaćaju: područja koja su biološki iznimno raznovrsna ili dobro očuvana, a koja su međunarodno značajna po mjerilima međunarodnih ugovora kojih je Republika Hrvatska stranka; područja koja bitno pridonose očuvanju bioraznolikosti; područja ugroženih i rijetkih stanišnih tipova, uključujući i prioritetne stanišne tipove od interesa za Europsku uniju, te područja izvanrednih primjera karakteristika ugroženih i rijetkih staništa; staništa ugroženih vrsta; staništa endemičnih vrsta za Republiku Hrvatsku; područja koja bitno pridonose genskoj povezanosti populacija vrsta (ekološki koridori); selidbeni putovi životinja.

Ugrožena i rijetka staništa

Prema Pravilniku o popisu stanišnih tipova, karti staništa te ugroženim i rijetkim stanišnim tipovima („Narodne novine“ broj 88/14) i EU Direktivi o staništima (Direktiva Vijeća 92/43/EEZ od 21. svibnja 1992. o očuvanju prirodnih staništa i divlje faune i flore (SL L 206, 22.7.1992.)) na području Vukovarsko-srijemske županije prisutna su ugrožena i rijetka staništa koja su u narednom tabličnom prikazu istaknuta debljim otiskom (Napomena: oznaka * znači da su ugroženi pojedini pojedini tipovi staništa, a ne cijela skupina određenog NKS koda).

Tablica 26. Zastupljenost stanišnih tipova na području Vukovarsko-srijemske županije

Tip staništa - NKS	NKS kod	(%)
Aktivna seoska područja	J.1.1.	2,967
Aktivna seoska područja / Urbanizirana seoska područja	J.1.1./J.1.3.	0,906
Gradske jezgre	J.2.1.	0,469
Gradske stambene površine	J.2.2.	1,588
Industrijska i obrtnička područja	J.4.1.	0,010
Infrastrukturne površine	J.4.4.	0,021

Intenzivno obrađivane oranice na komasiranim površinama	I.3.1.	60,955
Javne neproizvodne kultivirane zelene površine	I.8.1.	0,139
Mezofilne živice i šikare kontinentalnih, izuzetno primorskih krajeva	D.1.2.	0,115
Mješovite hrastovo-grabove i čiste grabove šume	E.3.1.	11,652
Mozaici kultiviranih površina	I.2.1.	0,260
Mozaici kultiviranih površina / Aktivna seoska područja / Javne neproizvodne kultivirane zelene površine	I.2.1./J.1.1./I.8.1.	0,073
Nasadi širokolisnog drveća	E.9.3.	1,579
Neobrasle i slabo obrasle obale tekućica	A.2.7.	0,051
Poplavne šume crne johe i poljskog jasena	E.2.1.	0,576
Poplavne šume hrasta lužnjaka	E.2.2.	14,175
Poplavne šume vrba / Poplavne šume topola	E.1.1./E.1.2.	0,585
Povremene stajačice	A.1.2.	0,013
Površinski kopovi	J.4.3.	0,002
Stalne stajačice	A.1.1.	0,008
Stalni vodotoci	A.2.3.	1,119
Tršćaci, rogozici, visoki šiljevi i visoki šaševi	A.4.1.	0,006
Urbanizirana seoska područja	J.1.3.	0,354
Uzgajališta životinja	J.4.5.	0,009
Vinogradi	I.5.3.	0,428
Vlažne livade Srednje Europe	C.2.2.	1,197
Vlažni, nitrofilni travnjaci i pašnjaci	C.2.4.	0,169
Voćnjaci	I.5.1.	0,477
Vrbici na sprudovima / Poplavne šume vrba	D.1.1./E.1.1.	0,097
	Ukupno:	100.000

Točkasti lokaliteti kopnenih staništa

Tablica 27.

Tip staništa - NKS	NKS kod
Zajednica male i velike vodene leće	A3212
Zajednica trokrpe vodene leće	A3213
Zajednica vodenih leća i obične mješinke	A3221
Zajednica žabogriza	A3232
Zajednica krute roščike	A3312
Zajednica lopoča i lokvanja	A3331
Zajednica vodenog orašca	A3333
Tršćaci obične trske	A4111
Zajednica običnog oblića	A4113
Rogozik širokolisnog rogoza	A4115
Rogozik uskolisnog rogoza	A4116
Močvara krutog šaša	A4121
Zajednica plivajuće pirevine	A4131
Livade bodljozobi i blijede djeteline	C2222

Livade šušlavca i končare	C2325
Pašnjak gušće petoprste	C2411
Travnjaci sitova i dugolisne metvice	C2412
Travnjaci grpka i puzave rosulje	C2413
Livade djeteline i puzave rosulje	C2414
Utrina tvrdike i ptičjeg dvornika	I1313
Zajednica lukovičaste krabljice	I1511
Zajednica abdovine	I1512
Zajednica trepavičaste krasuljice	I1514
Zajednica plavičastog muhara i sitnocvjetne konice	I1624
Zajednica mjehuraste sljezovke i mnogocvjetne kosmatke	I1631
Zajednica vodenog papra i todjelnog dvozuba	I1711
Zajednica obalne dikice	I1714

Prema Nacionalnoj klasifikaciji staništa, ugrožena i rijetka staništa prisutna na ovom području opisana su na sljedeći način:

A.2.7. Neobrasle i slabo obrasle obale tekućica – Neobrasle i slabo obrasle obale tekućica suhe uslijed umjetnog ili prirodnog kolebanja vodnog lica. Uključuje obale s mekim i mobilnim sedimentima (sprudovi) te kamenite i stjenovite obale. Često važna staništa za ishranu nekih migratornih vrsta ptica.

A.3.2.1.2. Zajednica male i velike vodene leće (As. *Lemno-Spirodeletum polyrrhizae* W. Koch 1954) – Pripada svezi *Lemnion minoris* de Bolós et Masclans 1955. Ovu vodenjarsku zajednicu izgrađuju *Lemna minor* i *Spirodela polyrrhiza*, a značajna je za razmjerno tople vodene bazene. Rasprostranjena je i u kontinentalnom i u primorskom dijelu Hrvatske.

A.3.2.1.3. Zajednica trokrpe vodene leće (As. *Lemnetum trisulcae* Knapp et Slofférs 1962) – Pripada svezi *Lemnion minoris* de Bolós et Masclans 1955. Za tu je vodenjarsku zajednicu značajno da je uronjena (submerzna) u vodu stajaćicu dubljih vodenih bazena. U njenom florističkom sastavu stalna je trokrpa vodena leća – *Lemna trisulca*, dok joj se samo mjestimično pridružuje mahovina *Riccia fluitans* uz izvjestan broj nitastih alga. Zajednica je rasprostranjena u nizinskom (subpanonskom i panonskom) dijelu Hrvatske.

A.3.2.2.1. Zajednica vodenih leća i obične mješinke (As. *Lemno-Utricularietum vulgaris* Soó 1947) – pripada svezi *Utricularion vulgaris* Passarge 1964) – To je razmjerno česta zajednica flotantnih hidrofita, rasprostranjena u subpanonskom i panonskom, nizinskom dijelu Hrvatske. U florističkom sastavu ističu se *Utricularia vulgaris*, *Lemna minor*, *Lemna trisulca*, *Spirodela polyrrhiza*, *Salvinia natans*.

A.3.2.3.2. Zajednica žabogriza (As. *Hydrocharidetum morsus-ranae* van Langendonck 1931) – Pripada svezi *Hydrocharidion* Rübél 1933. Mjestimično žabogriz izgrađuje samostalne sastojine bez vrste *Stratiotes aloides*. To su obično rubovi vodenih bazena s razmjerno plitkom vodom, pa su takve sastojine opisane kao posebna asocijacija. U florističkom sastavu uz žabogriz pridolaze još *Salvinia natans*, *Spirodela polyrrhiza*, *Myriophyllum spicatum*, *Nuphar luteum*.

A.3.3.1.2. Zajednica krute roščike (As. *Ceratophylletum demersi* Hild 1956) – Značajna, floristički izrazito siromašna submerzna zajednica koja pokriva dna razmjerno dubokih, ali i nešto plićih vodenih bazena u obliku gustog sloja. Značajna je za razmjerno tople i hranjivim

tvarima bogate (eutrofne) vode. Jedan je od najrasprostranjenijih submerznih oblika pridnene vodenjarske vegetacije. U florističkom sastavu praktički jedino prevladava *Ceratophyllum demersum*, dok je *Cratophyllum submersum* vrlo rijedak.

A.3.3.3.1. Zajednica lopoča i lokvanja (As. *Nymphaetum albo-luteae* Nowiński 1928) – Vrlo značajna vodenjarska zajednica razmjerno dubokih prirodnih ili antropogeno nastalih vodenih bazena s mirnom vodom. Građena je od razmjerno malenog broja vrsta među kojima su najvažnije *Nymphaea alba*, *Nuphar luteum*, *Myriophyllum spicatum*, *Myriophyllum verticillatum*, pa je često u znanosti poznata i pod imenom *Myriophyllo-Nupharetum*. To je jedna od najbolje poznatih zajednica vegetacije vodenjara u Hrvatskoj.

A.3.3.3.3. Zajednica vodenog orašca (As. *Trapa natantis* Kárpáti 1963) – Ta se zajednica razvija u razmjerno dubokim vodenim bazenima. Izgrađena je od malenog broja vrsta među kojima se na prvom mjestu ističe *Trapa natans*.

A.4.1. Zajednice tršćaka, rogozika, visokih šiljeva i visokih šaševa (Razred *PHRAGMITI-MAGNOCARICETEA* Klika in Klika et Novak 1941) – Zajednice rubova jezera, rijeka, potoka, eutrofnih bara i močvara, ali i plitkih poplavnih površina ili površina s visokom razinom donje (podzemne) vode u kojima prevladavaju močvarne, visoke jednosupnice i dvosupnice, uglavnom helofiti.

A.4.1.1.1. Tršćaci obične trske (As. *Phragmitetum australis* ("vulgaris") Soó 1927 (= *Scirpo-Phragmitetum* W. Koch 1926)) – Pripadaju svezi *Phragmition australis* W. Koch 1926. Jedna od najznačajnijih zajednica vegetacije tršćaka, koja mjestimično, kao npr. u donjem toku Neretve, obrađuje vrlo velike površine (koje su danas dobrim dijelom meliorirane i privedene poljoprivrednoj proizvodnji), negdje zauzima malene površine, a razvija se i u depresijama stvorenim antropogenim zahvatima, kao što su npr. šljunčane jame, iskopi gline, odvodni kanali i sl. Razvija se i u svim onim vodenim bazenima kad se snizi razina vode u procesima progresivne sukcesije. U florističkom sastavu u potpunosti dominira *Phragmites australis*, dok su sve ostale vrste zastupljene izrazito malim stupnjem pokrovnosti.

A.4.1.1.3. Zajednica običnog oblića (As. *Scirpetum lacustris* Schmale 1939) – Pripada svezi *Phragmition australis* W. Koch 1926. Sastojine navedene zajednice razvijaju se u plitkoj vodi mnogobrojnih, uglavnom manjih vodenih bazena u nešto dubljoj vodi od populacija trstike. Obično su izrazito siromašnog florističkog sastava u kojem se ističu *Schoenoplectus lacustris*, *Equisetum fluviatile*, *Typha angustifolia*, *Roripa amphibia* i druge. U starijoj fitocenološkoj literaturi zajednica oblića bila je uključena u kompleks *Scirpo-Phragmitetum* s.l. U Hrvatskoj je proučavana i kao kompleks i kao samostalna asocijacija.

A.4.1.1.5. Rogozik širokolisnog rogoza (As. *Typhetum latifoliae* G. Lang 1973) – Pripada svezi *Phragmition australis* W. Koch 1926. To je, također, vrlo rasprostranjena zajednica plitkih dijelova vodenih bazena s mirnom eutrofnom vodom, rasprostranjena pretežito u kontinentalnom, nizinskom dijelu Hrvatske. U florističkom sastavu ističu se *Typha latifolia*, *Equisetum fluviatile*, *Phragmites australis*, *Sparganium erectum*, *Mentha aquatica*, *Lycopus europaeus*. Toj zajednici mogu se u Hrvatskoj dijelom priključiti sastojine koje su Rauš et al. (1978) označili kao "*Scirpo-Phragmitetum*".

A.4.1.1.6. Rogozik uskolisnog rogoza (As. *Typhetum angustifoliae* Pignatti 1953) – Pripada svezi *Phragmition australis* W. Koch 1926. Rogozik uskolisnog rogoza vrlo je rasprostranjen u Hrvatskoj, a kao posebna, samostalna asocijacija proučavan je u nizinskom, subpanonskom dijelu Hrvatske. U florističkom sastavu dominira uskolisni rogoz *Typha angustifolia*, a pridružuju mu se *Typha latifolia*, *Glyceria maxima*, *Lycopus europaeus*, *Rumex hydrolapathum*, *Alyssa plantago-aquatica* i dr.

A.4.1.2.1. Močvara krutog šaša (As. *Caricetum elatae* W. Koch 1926) – Pripada svezi *Magnocaricion elatae* W. Koch 1926. To je u Hrvatskoj vrlo rasprostranjena zajednica močvarnih šaševa, razvijena kako na primarnim (prirodnim), tako i na sekundarnim (antropogenim) staništima. U florističkom sastavu dominira *Carex elata*, a pridružuju se *Galium palustre*, *Lysimachia vulgaris*, *Lythrum salicaria*, *Mentha aquatica*, *Phragmites australis*.

A.4.1.3.1. Zajednica plivajuće pirevine (As. *Glycerietum fluitantis* Egger 1933) – Pripada svezi *Glycerio-Sparganion* Br.-Bl. et Sissingh in Boer 1942. To je u Hrvatskoj vrlo rasprostranjena močvarna zajednica razvijena u mnogobrojnim odvodnim kanalima i malim potocima s plitkom, polako tekućom vodom. Ograničena je prvenstveno na nizinski vegetacijski pojas kontinentalnog dijela Hrvatske. U florističkom sastavu ističu se *Glyceria fluitans*, *Nasturtium officinale*, *Veronica beccabunga*, *Alisma plantago-aquatica*, *Sparganium neglectum*, *Lythrum salicaria*, *Mentha aquatica*. Poblježe je proučavana u Turopolju.

C.2.2. Vlažne livade Srednje Europe (Red *MOLINIETALIA* W. Koch 1926) – Pripadaju razredu *MOLINIO-ARRHENATHERETEA* R. Tx. 1937. Navedeni skup predstavlja higrofilne livade Srednje Europe koje su rasprostranjene od nizinskog do brdskog vegetacijskog pojasa.

C.2.2.2.2. Livade bodljazobi i blijede djeteline (As. *Ventenanto-Trifolietum pallidi* Ilijanić 1968) – Ta je zajednica vlažnih livada poznata iz podravskog dijela Slavonije zapadno od Osijeka. Razvija se na površinama koje se nalaze više-manje izvan dohvata poplavne vode, na glinenim tlima u sklopu šuma *Quercus robur* ili *Fraxinus angustifolia*. Obuhvaća razmjerno veliki broj vrsta, a kao stalne ističu se *Trifolium pallidum*, *Ventenanta dubia*, *Iris sibirica*, *Gratiola officinalis*, *Alopecurus pratensis*, *Plantago lanceolata*, *Lychnis flos-cuculi*.

C.2.3.2.5. Livade šušlavca i končare (As. *Rhynantho-Filipenduletum* Ilijanić 1969) – To je livadna zajednica nizinskog dijela istočne Hrvatske. Razvija se na površinama izvan dohvata poplavne vode, a u florističkom sastavu ističu se *Rhynanthus rumelicus*, *Filipendula vulgaris* i *Fragaria viridis*.

C.2.4. Vlažni, nitrofilni travnjaci i pašnjaci (Red *AGROSTIDETALIA STOLONIFERAE* Oberd. 1967) – Navedenoj zajednici pripadaju vlažni, nitrofilni travnjaci i pašnjaci nizinskog vegetacijskog pojasa.

C.2.4.1.1. Pašnjak gušće petoprste (As. *Potentilletum anserinae* Rapaics 1927 em. Passarge 1964) – To je značajna pašnjačka zajednica vlažnih, nitratima bogatih površina uz seoska naselja nizinskog dijela Hrvatske koja služi kao pašnjak za guske i patke. U florističkom sastavu velikim stupnjem pokrovnosti dominira *Potentilla anserina*, a pridružuju se *Agrostis stolonifera*, *Rumex conglomeratus*, *Rorippa sylvestris*, *Mentha pulegium*, *Potentilla reptans* i dr. Proučavana je na mnogo mjesta u porječju Save u Posavini i Slavoniji.

C.2.4.1.2. Travnjaci sitova i dugolisne metvice (As. *Junco-Menthetum longifoliae* Lohm. 1953) – Ta poluruderalna zajednica razvija se na povremeno kratkotrajno poplavljanim mjestima uz obale potoka, rijeka i kanala uz ceste. Optimum razvitka postiže tijekom ljeta, a ističe se već izdaleka šarenilom ljubičastih, žutih i sivozelenih boja. U florističkom sastavu dominiraju *Mentha longifolia*, *Pulicaria dysenterica*, *Mentha pulegium*, *Agrostis stolonifera*, *Lolium perenne*.

C.2.4.1.3. Travnjaci grpka i puzave rosulje (As. *Rorippo-Agrostidetum stoloniferae* (M. Moor 1958) Oberd. et Th. Müller 1961) – "Toj asocijaciji pripada vegetacija poplavnih travnjaka koja se u obalnom pojasu Save razvija u rubnim dijelovima riječnog korita oko visine srednjeg ljetnog vodostaja. Osim toga sastojine te zajednice mogu se naći i u višim

obalnim dijelovima, gdje obrašćuje različita udubljenja s visokom razinom podzemne vode." (Lj. Marković 1978: 113). U florističkom sastavu stalne su *Rorippa sylvestris*, *Agrostis stolonifera*, *Rumex crispus*, *Inula britannica*, *Mentha pulegium*, *Potentilla reptans*.

C.2.4.1.4. Livade djeteline i puzave rosulje (As. *Trifolio-Agrostidetum stoloniferae* Marković 1973) – "Najveći dio travnjačkih površina u vlažnim dijelovima obalnog pojasa koji su samo kratkotrajno poplavljeni za vrijeme visokih voda" (Lj. Marković 1978: 116) pripadaju navedenoj asocijaciji. Ona predstavlja sekundarnu tvorevinu, nastalu pod utjecajem paše i gnojenja na mjestu posječenih poplavnih šuma. U florističkom sastavu ističu se *Trifolium fragiferum* subsp. *bonanii*, *Agrostis stolonifera*, *Mentha pulegium*, *Trifolium repens*.

D.1.1. Vrbici na sprudovima (Razred *SALICETEA PURPUREAE* M. Moor 1958, red *SALICETALIA PURPUREAE* M. Moor 1958) – Skup staništa i na njih vezanih biljnih zajednica listopadnih šikara koji se formira u gornjim i srednjim tokovima rijeka koje u Srednjoj Europi teku iz alpskog prostora.

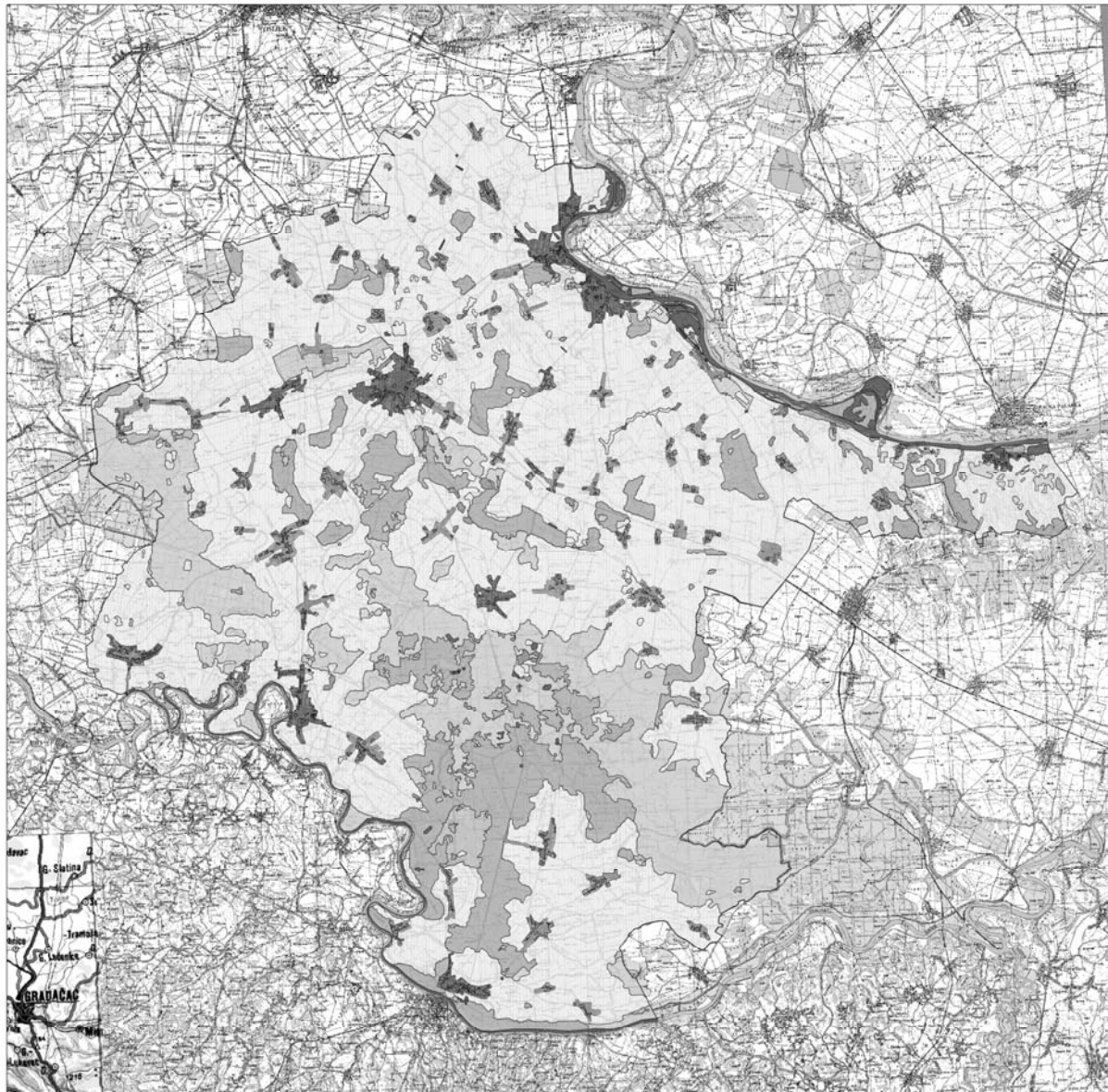
E.1.1. Poplavne šume vrba (Sveza *Salicion albae* Soó 1930)

E.1.2. Poplavne šume topola (Sveza *Populion albae* Br.-Bl. 1931)

E.2.1. Poplavne šume crne joha i poljskog jasena (Sveze *Alno-Ulmion* Br.-Bl. et R. Tx. 1943 i *Alnion glutinosae* Malcuit 1929) – Poplavne šume srednjoeuropskih i sjevernopirinejskih vodenih tokova nižih položaja, na tlima koja su periodično plavljena tijekom godišnjeg visokog vodostaja rijeka, ali su inače dobro ocijeđena i prozirna u vrijeme niskog vodostaja.

E.2.2. Poplavne šume hrasta lužnjaka (Sveza *Alno-Quercion roboris* Ht. 1938) – Pripadaju redu *ALNETALIA GLUTINOSAE* Tx. 1937. Mješovite poplavne šume panonskog i submediteranskog dijela jugoistočne Europe s dominacijom vrsta *Quercus robur*, *Fraxinus angustifolia*, *Ulmus carpiniifolia*, *Ulmus laevis*, *Alnus glutinosa*, *Acer campestre*, *Carpinus betulus*. Razvijaju se na pseudogleju, a plavljene su razmjerno kratko vrijeme.

E.3.1. Mješovite hrastovo-grabove i čiste grabove šume (Sveza *Erythronio-Carpinion* (Horvat 1958) Marinček in Mucina et al. 1993) – Pripadaju redu *FAGETALIA SYLVATICAE* Pawl. in Pawl. et al. 1928. Mezofilne i neutrofilne šume planarnog i bežuljkastog (kolinog) područja, redovno izvan dohvata poplavnih voda, u kojima u gornjoj šumskoj etaži dominiraju lužnjak ili kitnjak, a u podstojnoj etaži obični grab (koji u degradacijskim stadijima može biti i dominantna vrsta drveća). Ove šume čine visinski prijelaz između nizinskih poplavnih šuma i brdskih bukovih šuma.



Staništa ugroženih i endemičnih vrsta

Ugrožene vrste (regionalno izumrle, kritično ugrožene, ugrožene i rizične vrste) na području Vukovarsko-srijemske županije obitavaju na staništima istaknutim u opisima ugroženih vrsta.

Na području Vukovarsko-srijemske županije nema hrvatskih endemičnih vrsta odnosno endemičnih vrsta za Republiku Hrvatsku.

Ekološki koridori i selidbeni putovi životinja

Na području Vukovarsko-srijemske županije nisu definirani ekološki koridori i selidbeni putovi životinja.

Mjere zaštite:

A. Površinske kopnene vode i močvarna staništa

- očuvati vodena i močvarna staništa u što prirodnijem stanju a prema potrebi izvršiti revitalizaciju; na područjima isušenim zbog regulacije vodotoka odrediti mjesta za prokope kojima bi se osiguralo povremeno plavljenje okolnih područja;
- osigurati povoljnu, ekološki prihvatljivu, količinu vode u vodenim i močvarnim staništima koja je nužna za opstanak staništa i njihovih značajnih bioloških vrsta;
- očuvati povoljna fizikalno-kemijska svojstva vode ili ih poboljšati, ukoliko su nepovoljna za opstanak staništa i njihovih značajnih bioloških vrsta;
- održavati povoljni režim voda za očuvanje močvarnih staništa;
- očuvati povoljni sastav mineralnih i hranjivih tvari u vodi i tlu močvarnih staništa;
- očuvati raznolikost staništa na vodotocima (neutvrđene obale, sprudovi, brzaci, slapovi i dr.) i povoljnu dinamiku voda (meandriranje, prenošenje i odlaganje nanosa, povremeno prirodno poplavljanje rukavaca i dr);
- očuvati povezanost vodnoga toka;
- očuvati biološke vrste značajne za stanišni tip; ne unositi strane (alohtone) vrste i genetski modificirane organizme;
- sprječavati zaraštavanje preostalih malih močvarnih staništa u priobalju;
- izbjegavati utvrđivanje obala, regulaciju vodotoka, kanaliziranje i promjene vodnog režima vodenih i močvarnih staništa ukoliko to nije neophodno za zaštitu života ljudi i naselja;
- u zaštiti od štetnog djelovanja voda dati prednost korištenju prirodnih retencija i vodotoka kao prostore za zadržavanje poplavnih voda odnosno njihovu odvodnju;
- vađenje šljunka provoditi na povišenim terasama ili u neaktivnom poplavnom području, a izbjegavati vađenje šljunka u aktivnim riječnim koritima i poplavnim ravnicama;
- ne iskorištavati sedimente iz riječnih sprudova;
- prirodno neobrasle, šljunkovite, pjeskovite i muljevite, strme i položene, obale koje su gnijezdilišta i/ili hranilišta ptica održavati u povoljnom, ekološki prihvatljivom, stanju te spriječiti eksploataciju materijala i sukcesiju drvenastim vrstama;
- osigurati otvorene površine plitkih vodenih bazena, spriječiti sukcesiju, te osigurati trajnu povezanost sa matičnim vodotokom;
- sprječavati kaptiranje i zatrpavanje izvora;
- uklanjati strane invazivne vrste sa svih vodenih, obalnih i močvarnih površina;
- u gospodarenju vodama osigurati prikladnu brigu za očuvanje ugroženih i rijetkih divljih svojti te sustavno praćenje njihova stanja (monitoring);

C – D. Travnjaci, visoke zeleni i šikare

- gospodariti travnjacima putem ispaše i režimom košnje, prilagođenim stanišnom tipu, uz prihvatljivo korištenje sredstava za zaštitu bilja i mineralnih gnojiva;
- očuvati biološke vrste značajne za stanišni tip; ne unositi strane (alohtone) vrste i genetski modificirane organizme;
- očuvati povoljni omjer između travnjaka i šikare, uključujući i sprječavanje procesa sukcesije (sprječavanje zaraštavanja travnjaka i dr.) te na taj način osigurati mozaičnost staništa;
- očuvati povoljnu nisku razinu vrijednosti mineralnih tvari u tlima suhих i vlažnih travnjaka;
- očuvati povoljni vodni režim, uključujući visoku razinu podzemne vode na područjima cretova, vlažnih travnjaka i zajednica visokih zeleni, osigurati njihovo stalno vlaženje i redovitu ispašu, odnosno košnju;
- očuvati povoljni vodni režim, uključujući visoku razinu podzemne vode na područjima termofitnih šikara, spriječiti sukcesiju i uklanjati vrste drveća koje zasjenjuju stanište;
- poticati oživljavanje ekstenzivnog stočarstva u nizinskim, brdskim, planinskim, otočnim i primorskim travnjačkim područjima;
- poticati održavanje travnjaka košnjom prilagođenom stanišnom tipu;
- provoditi revitalizaciju degradiranih travnjačkih površina, posebno cretova i vlažnih travnjaka, te travnjaka u visokom stupnju sukcesije;
- na jako degradiranim, napuštenim i zaraslim travnjačkim površinama za potrebe ispaše potrebno je provesti ograničeno paljenje te poticati stočarstvo;
- uklanjati strane invazivne vrste sa svih travnjačkih površina i šikara;
- očuvati bušike, te spriječavati sukcesiju povremenim uklanjanjem nekih drvenastih vrsta i kontroliranim paljenjem;
- očuvati šikare sprudova i priobalnog pojasa velikih rijeka;
- očuvati vegetacije visokih zelenih u kontaktnim zonama šuma i otvorenih površina, te spriječiti njihovo uništavanje prilikom izgradnje i održavanja šumskih cesta i putova;

E. Šume

- prilikom dovršnoga sijeka većih šumskih površina, gdje god je to moguće i prikladno, ostavljati manje neposječene površine;
- u gospodarenju šumama očuvati u najvećoj mjeri šumske čistine (livade, pašnjaci i dr.) i šumske rubove;
- u gospodarenju šumama osigurati produljenje sječive zrelosti zavičajnih vrsta drveća s obzirom na fiziološki vijek pojedine vrste i zdravstveno stanje šumske zajednice;
- u gospodarenju šumama izbjegavati uporabu kemijskih sredstava za zaštitu bilja i bioloških kontrolnih sredstava ('control agents'); ne koristiti genetski modificirane organizme;
- očuvati biološke vrste značajne za stanišni tip; ne unositi strane (alohtone) vrste i genetski modificirane organizme;
- u svim šumama osigurati stalan postotak zrelih, starih i suhих (stojećih i oborenih) stabala, osobito stabala s dupljama;
- u gospodarenju šumama osigurati prikladnu brigu za očuvanje ugroženih i rijetkih divljih vrsti te sustavno praćenje njihova stanja (monitoring);
- pošumljavanje, gdje to dopuštaju uvjeti staništa, obavljati autohtonim vrstama drveća u sastavu koji odražava prirodni sastav, koristeći prirodni bliske metode; pošumljavanje nešumskih površina obavljati samo gdje je opravdano uz uvjet da se ne ugrožavaju ugroženi i rijetki nešumski stanišni tipovi;
- uklanjati strane invazivne vrste sa svih šumskih površina;
- osigurati povoljan vodni režim u poplavnim šumama;

Detaljne mjere za očuvanje šumskih staništa propisuju se uvjetima zaštite prirode za odgovarajuće šumsko-gospodarske osnove/programe na području Vukovarsko-srijemske županije.

I. Kultivirane nešumske površine i staništa s korovnom i ruderalnom vegetacijom

- očuvati vegetaciju pukotina starih zidova, spriječiti uklanjanje vegetacije i zapunjavanje pukotina građevinskim materijalom;
- uz vodotoke i vlažne šume očuvati otvorene površine s vlažnim tlom bogatim dušikom;
- uklanjati invazivne vrste;
- osigurati plavljenje staništa i povoljan vodni režim;
- očuvati korovne zajednice čije su karakteristične biljne vrste ugrožene na nacionalnoj razini;
- spriječiti vegetacijsku sukcesiju i uklanjati šumske vrste;

J. Izgrađena i industrijska staništa

- spriječiti vegetacijsku sukcesiju i očuvati endemične vrste;
- uklanjati invazivne vrste.

Stabilizaciju eventualno planiranih pontonskih privezišta i drugih plutajućih objekata treba izvesti bez povlačenja stabilizacijskih blokova po dnu vodotoka ili druge prirodne vodene površine. Nakon njihova postavljanja, stabilizacijske blokove se ne bi smjelo premještati, a ni u kojem slučaju ih se ne smije premještati povlačenjem po podlozi.

Ne planirati širenje građevinskog područja na račun ugroženih vodenih i vlažnih staništa. Zaustaviti daljnju degradaciju vodenih i vlažnih staništa, te prema mogućnostima izvesti njihovu revitalizaciju. Prilikom planiranja prometnih koridora birati varijantu najmanje pogubnu za ugrožena staništa i područja važna za ugrožene vrste.

Onemogućiti fragmentaciju staništa i narušavanje povoljnih stanišnih uvjeta. Na lokacijama (i u neposrednoj blizini) ugroženih tipova staništa kao i na detaljno utvrđenim lokacijama (i u neposrednoj blizini) nalazišta ugroženih vrsta flore i vrsta koje su ciljane područja ekološke mreže RH, nije prihvatljivo planirati građevinska područja, definirati namjenu površina za proizvodne, poslovne i turističke djelatnosti koje podrazumijevaju gradnju objekata i prateće infrastrukture, planirati elektrane (uključujući i one na obnovljive izvore energije), melioracije zemljišta, antenske stupove, te prometnu i komunalnu infrastrukturu.

2.2.2. Graditeljska baština

Sukladno posebnom zahtjevu Ministarstva kulture, Konzervatorskog odjela u Vukovaru, izmijenjen je kartografski prikaz 3B. Uvjeti korištenja, uređenja i zaštite prostora, Područja posebnih uvjeta korištenja, Kulturna dobra, te Odredbe za provedbu. Na kartografskom prikazu simbolima su označena zaštićena, preventivno zaštićena i rekognoscirana kulturna dobra skupno, odnosno iskazana brojem pojedinih dobara na području naselja, odnosno općine / grada.

Prema podacima Ministarstva kulture, Konzervatorskog odjela u Vukovar, na području Vukovarsko srijemske županije nalazi se **142** zaštićeno kulturno dobro, 26 preventivno zaštićeno kulturno dobro, te 465 evidentiranih kulturnih dobara.

Tablica 28.

Tip važeće zaštite	Broj spomenika
Zaštićeno	142
Preventivno zaštićeno	26
Evidentirano	465
ukupno	633

Prema podacima Ministarstva kulture, Konzervatorskog odjela u Vukovar, na području Vukovarsko srijemske županije nalazi se 633 arheološka nepokretna kulturna dobra, od čega 6 zaštićenih arheoloških zona, 52 zaštićena pojedinačna nalazišta – poznat položaj i opseg, potvrđeno svojstvo kulturnog dobra, 16 preventivno zaštićenih arheoloških nalazišta – poznat položaj i opseg, u postupku istraživanja i utvrđivanja svojstva kulturnog dobra, 165 rekognoscirana arheološka nalazišta – poznat položaj i opseg, velika vjerojatnost pojave arheoloških nalaza, ali je nedovoljno istraženo za uspostavljanje zaštite, te cca 454 evidentirana arheološka nalazišta, od čega 282 približno poznatog položaja – približno se zna položaj bez preciznijih podataka.

Tablica 29.

Tip važeće zaštite	Arheološke zone	Arheološka nalazišta	ukupno
Zaštićeno	6	52	58
Preventivno zaštićeno		16	16
Rekognoscirano		165	165
Evidentirano - locirano		283	454
Evidentirano - nelocirano		173	
		ukupno	693

Na zaštićenim građevinama, memorijalnim područjima i spomen obilježjima te arheološkim nalazištima upisanima u Registar kulturnih dobara Republike Hrvatske kojima je utvrđeno svojstvo zaštićenog ili preventivno zaštićenog kulturnog dobra obavezno se primjenjuju sve odredbe Zakona o zaštiti i očuvanju kulturnih dobara („Narodne novine“ broj 69/99, 151/03, 157/03, 87/09, 88/10, 61/11, 25/12, 136/12, 157/13, 152/14, 98/15 i 44/17). Posebnom konzervatorskom postupku osobito podliježu slijedeći zahvati na pojedinačno zaštićenim građevinama, sklopovima, predjelima i lokalitetima:

- popravak i održavanje postojećih građevina;
- nadogradnje;
- prigradnje;
- preoblikovanje;
- adaptacije (prilagodbe);
- rušenja i uklanjanja;
- funkcionalne promjene postojećih građevina;
- izvođenje radova na arheološkim lokalitetima koji uključuju zemljane radove.

U skladu s navedenim zakonom, za sve nabrojane zahvate na građevinama, sklopovima, predjelima i lokalitetima, za koje **se Prostornim planom utvrdi** obaveza zaštite, kod nadležne ustanove za zaštitu kulturne baštine (Ministarstvo kulture, Uprava za zaštitu kulturne baštine - Konzervatorski odjel u Vukovaru,) potrebno je ishoditi propisane suglasnosti:

- a) posebni uvjeti i potvrda glavnog projekta – kod svih zahvata za koje je potreban odgovarajući akt kojim se odobrava građenje.
- b) posebni uvjeti i prethodno odobrenje – kod svih zahvata za koje nije potreban akt kojim se odobrava građenje i svih zahvata na koje se odnose Pravilnik o jednostavnim građevinama i radovima („Narodne novine“ broj 112/17, 34/18, 36/19) te Pravilnik o održavanju građevina („Narodne novine“ broj 122/14).
- c) nadzor u svim fazama radova, provodi nadležno tijelo za zaštitu kulturne baštine.
- d) Prije izgradnje velikih infrastrukturnih zahvata (izgradnja cesta, pruga, mostova, energetskih postrojenja, industrijska postrojenja velike površine i slično) na arheološki neistraženom području investitorima se preporučuje provesti mjere zaštite arheoloških nalazišta prije početka građevinskih radova, i to: 1. terenski pregled područja predviđenog za izgradnju, 2. probna arheološka istraživanja ako terenski pregled pokaže postojanje arheoloških nalaza, 3. sustavna arheološka istraživanja ako probna istraživanja potvrdi postojanje arheološkog nalazišta.

Za svako zaštićeno i preventivno zaštićeno kulturno dobro, kao najmanja granica zaštite, utvrđuje se pripadna katastarska čestica. Povijesne građevine i spomen obilježja obnavljaju se cjelovito, zajedno s njihovim okolišem: pristupom, vrtom, perivojem, voćnjakom, dvorištem i sl.

Trajno zaštićena arheološka nalazišta i zone locirani su katastarskim česticama. Na tim nalazištima, prije svih zemljanih radova koji uključuju kopanje zemljišta, moraju se prethodno ishoditi posebni uvjeti zaštite i prethodno odobrenje, odnosno potvrda glavnog projekta nadležnog Konzervatorskog odjela, koji može propisati i prethodno izvođenje zaštitnih arheoloških iskopavanja i istraživanja. Sva izgradnja na navedenim nalazištima uvjetovana je rezultatima arheoloških istraživanja, bez obzira na prethodno izdane uvjete i odobrenja.

Evidentirana kulturna dobra graditeljske baštine spadaju u grupu kulturnih dobara od lokalnog značenja. Za zahvate na evidentiranim kulturnim dobrima graditeljske baštine prije početka radova preporučuje se pribaviti stručno mišljenje nadležnog tijela za zaštitu kulturne baštine. Odluku o proglašenju zaštićenog kulturnog dobra lokalnog značenja donosi predstavničko tijelo lokalne uprave, a način njegove zaštite utvrđuje se uz prethodnu suglasnost nadležnog konzervatorskog odjela.

Ukoliko se na području evidentiranih arheoloških nalazišta i zona a poznatim ili približno poznatim položajem, ili preostalom području Županije, prilikom izvođenja građevinskih ili bilo kojih drugih zemljanih radova naišlo na arheološko nalazište ili nalaze, radovi se moraju prekinuti te o nalazu bez odlaganja obavijestiti Konzervatorski odjel u Vukovaru, kako bi se sukladno odredbama čl. 45. Zakona o zaštiti i očuvanju kulturnih dobara poduzele odgovarajuće mjere osiguranja te zaštite nalazišta i nalaza.

Zaštitu arheoloških nalazišta i kulturnih dobara treba provoditi u skladu s načelima arheološke struke i konzervatorske djelatnosti, sanacijom, konzervacijom i prezentacijom vidljivih ostataka građevina važnih za povijesni i kulturni identitet prostora.

Arheološka iskapanja i istraživanja mogu se obavljati samo na temelju odobrenja koje daje nadležno tijelo.

Zaštićena i preventivno zaštićena kulturna dobra prikazana su u sljedećoj tablici.

Tablica 30. Popis zaštićenih, rekognosciranih i preventivno zaštićenih kulturnih dobara

Red. br.	Mjesto	Naziv spomenika	Adresa	Katastarska čestica/KO	Br. važeće zaštite / datum	VRSTA SPOMENIKA
Grad Vukovar						
1	VUKOVAR	Kulturno-povijesna cjelina grada Vukovara	Županijska, I.Gundulića...		Z-1734	cjelina
2	VUKOVAR	Kulturno-povijesna cjelina Bata-Ville, (Borovo naselje)	Blage Zadre, K. Zvonimira, Strojarska, Jana Bate, Dr. A. Starčevića		Z-5375	cjelina
3	VUKOVAR	Kompleks vlastelinstva Eltz, Županijska 2	Županijska 2	1780, 1781..	Z-787	profani
4	VUKOVAR	Palača Srijemske županije, Županijska 9	Županijska 9	1130/1	Z-1176	profani
5	VUKOVAR	Jednokatnica Poić – Ćirić, Radićeva ulica	Trg hrv.branitelja 5	2026/1	R-442	profani
6	VUKOVAR	Zgrada nekadašnje Diližanske pošte (Galerije Bauer), F.Tudmana 19	F.Tudmana 19	1931	Z-1179	profani
7	VUKOVAR	Mauzolej obitelji Paunović, ul. Europske unije	Europske unije	2066	Z-1177	sakralni
8	VUKOVAR	Crkva sv. Filipa i Jakova sa samost. i kapelom, Samostanska ul.	Samostanska ul.	1985 k.o.Vu	Z-1183	sakralni
9	VUKOVAR	Parohijska crkva sv. Nikolaja, Europske unije 7	Europske unije 7	2095	Z-1185	sakralni
10	VUKOVAR	Crkva sv. Petke, Dobra voda, Adica	Dobra voda, Adica	3073	R-708	sakralni
11	VUKOVAR	Kapela sv. Roka, (u sklopu kompleksa Eltz), Županijska 2	Županijska 2	1790 k.o. Vukovar	Z-787	sakralni
12	VUKOVAR	Mauzolej Stanić, pravoslavno groblje	Ukrajinska ul. pravoslavno groblje	dio 2290	Z-6086	sakralni
13	VUKOVAR	Gradsko poglavarstvo (Stara općina-Gradski Magistat), F.Tudmana 13	F.Tudmana 13	1846/1	Z-1181	profani
14	VUKOVAR	Gašparova ljekarna, V.Nazora 2	V. Nazora 2	1928	Z-1679	profani
15	VUKOVAR	Mali dvor – Eltz (VilaKnoll), Županijska 35	Županijska 35	1187/1	Z-1178	profani
16	VUKOVAR	Radnički dom, F.Tudmana 2	F.Tudmana 2	2170	Z-1180	profani

IV. Izmjene i dopune Prostornog plana Vukovarsko-srijemske županije - Obvezni prilozi

17	VUKOVAR	Vlastelinska Kurija I – Perceptoratum (u sklopu kompleksa dvorca Eltz)	Županijska 1	1760	Z-787	profani
18	VUKOVAR	Vlastelinska Kurija II – Directoratum(u sklopu kompleksa dvorca Eltz)	Županijska 3	1761/1	Z-787	profani
19	VUKOVAR	Vlastelinska Kurija III - Domum (u sklopu kompleksa dvorca Eltz)	Županijska 5	1778/1	Z-787	profani
20	VUKOVAR	Vlastelinska Kurija IV - Inspectoratum (u sklopu kompleksa dvorca Eltz)	Županijska 7	1777	Z-787	profani
21	VUKOVAR	Mjesto sjećanja-Vukovarska bolnica 1991., Županijska 37	Županijska 37	1187/4	Z-6598	memorijalni DR
22	VUKOVAR	Vodotoranj, Ulica bana J.Jelačića	Ulica bana J.Jelačića	3942/1, 3943/1, 3943/2,...	Z-4194	profani
23	VUKOVAR	Palača Kirchbaum-Schwartz, zgrada centralne ljekarne, F.Tudmana 14	F.Tudmana 14	2161 k.o. Vukovar	Z-3949	profani
24	VUKOVAR	Palača Tachler, F.Tudmana 16	F.Tudmana 16	2157 k.o. Vukovar	Z-4032	profani
25	VUKOVAR	Zgrada gimnazije, Šamac 2	Šamac 2	3876 i 3877	Z-4707	profani
26	VUKOVAR	Grobna kapela Eltz, Uzašašća Kristova (prema Adici), K.Tvrtka	K.Tvrtka	1574	Z-1184	sakralni
27	VUKOVAR	Rezidencija Alekse Paunovića, F.Tudmana 5	F.Tudmana 5	1841/1 k.o. Vukovar	Z-4033	profani
28	VUKOVAR	Rodna kuća nobelovca L. Ružičke, Strossmayerova 35	Strossmayerova 35	1745	Z-1182	profani
29	VUKOVAR	Stari vodotoranj, Trg Republike Hrvatske	Trg Republike Hrvatske	dio 1836/2, 1841/1..	Z-6121	profani
30	VUKOVAR	Mala sinagoga (Paviljon), na židov. groblju	Židovsko groblje	4874 k.o. Vukovar	Z-4708	sakralni
31	VUKOVAR	Hrvatski dom, Strossmayerova 32	J.J.Strossmayera 32	1791 k.o. Vukovar	Z-4709	profani
32	VUKOVAR	Palača Kotarskog suda s pomoćnom zgradom, Županijska 31-33 i A.Hebranga 2	Županijska 31-33 i A.Hebranga 2	1185/1	Z-3948	profani
33	VUKOVAR	Eltzov "crveni" magazin (mlin), Gundulićeva - Županijska ul.	Gundulićeva-Županijska ul.	1240/1 i 1240/3	Z-6087	profani
34	VUKOVAR	Željeznički kolodvor, Prijevo 2	Prijevo 2	7117, dio k.č. 7096/1	P-4935	profani
35	VUKOVAR	Palača Jirkovsky, Ekonomska škola Županijska 50 i 52	Županijska 50 i 52	1086	Z-4034	profani
36	VUKOVAR	Drvena vila, Prijevo 89	Prijevo 89	524	P-3804	profani
37	VUKOVAR	Vila Streim, Vučedol	Vučedol	k.č.7054	Z-1134	profani
38	VUKOVAR	Prizemna zgrada, Županijska 66	Županijska 66	1079	P-4200	profani
39	VUKOVAR	Zgrada, F.Tudmana 11	F.Tudmana 11	1845	P-3560	profani
40	VUKOVAR	Kapela Gospe od Hrasta, Prijevo 117a	Prijevo 117a	535	Z-6076	sakralni
41	VUKOVAR	Paunovićevo imanje Trešnja, Ekonomija Dubrava	Ekonomija Dubrava, šuma Trešnja kod Vukovara	dio 6036,6030,6039, 6040/8, 6037	P- 4874	cjelina
42	VUKOVAR	Spomen park Dudik, Ulica M.J.Zagorke, Prosina i Ulica Široki put	Ulica M.J.Zagorke, Prosina i Ulica Široki put	5000, 5001, 5002,5079,5080,5081,5082	Z-4187	memorijalni NOB
43	VUKOVAR	Zgrada Lučke kapetanije, Županijska 62	Županijska 62	1081	Z-u postupku	profani
44	VUKOVAR	Spomen područje Ovčara Grabovo kod Vukovara; Spomen obilježje "Ovčara"	Grabovo kod Vukovara	39/2, 21/2,18/1, 13/2,17 k.o.Grabovo	Z-3391	memorijalni DR
45	VUKOVAR	Memorijalno groblje žrtava iz Domovinskog rata, Novo groblje u Vukovaru	Novo groblje u Vukovaru	6595/6	Z-3392	memorijalni DR
46	VUKOVAR	Sabirni logor Velepromet	Sajmište 132	5171	Z-6343	memorijalni DR
47	VUKOVAR	Spomenik palim borcima NOR-a i Crvene armije te žrtvama Dudika, Trg žrtava fašizma	Trg žrtava fašizma	1179/1	R-218	memorijalni NOB
48	VUKOVAR	Spomen kosturnica i spomenik 1027 boraca Bugarske armije, Krčevine	Krčevine, Novo groblje	6595/2	R-348	memorijalni NOB
49	SOTIN	Crkva sv. Marije Pomoćnice Krščana, K.A.Stepinca 2	K.A.Stepinca 20	328	Z- 1165	sakralni
Grad Ilok						
1	ILOK	Turski mauzolej – turbe	Šetalište o.M.Barbarića	85 k.o. Ilok	Z-1147	profani
2	ILOK	Franjevačka crkva sv. Ivana Kapistrana sa samostanom, Trg sv. Ivana Kapistranskog 3	Trg sv. Ivana Kapistranskog 3	90, 91 k.o. Ilok	Z-1148	sakralni
3	ILOK	Dvorac Odescalchi, Šetalište o.M.Barbarića bb	Šetalište o.Mladena Barbarića bb	85	Z-1149	profani

IV. Izmjene i dopune Prostornog plana Vukovarsko-srijemske županije - Obvezni prilozi

4	ILOK	Turska kupelj – hamam	Šetalište o.M.Barbarića	168 k.o. Ilok	Z-1150	profani
5	ILOK	Kompleks srednjovjekovnog grada (Gradske zidine, Stari grad Ilok)			Z-1146	profani
6	ILOK	Zgrada Gradskog poglavarstva, Trg N.Iločkog 13	Trg N.Iločkog 13	73/1, 73/2	Z-4193	profani
7	ILOK	Žitnica	Šetalište o.M.Barbarića 4	84/4 k.o. Ilok	Z-4422	profani
8	ILOK	Kulturno-povijesna cjelina		73/1...	Z-2263	cjelina
9	ILOK	Gospodarske zgrade-čardak i vinski podrumi, S. Radića 16	S.Radića 16	190	P-3311	etnološki
10	ILOK	Zgrada suda, F.Tuđmana 40	F.Tuđmana 40	72/2 k.o. Ilok	P-u postupku	profani
11	ILOK	Obiteljska kuća i čardak, Julija Benešića 25	J.Benešića 25	k.č.157 k.o. Ilok	Z-5830	profani
12	ILOK	Zgrada hotela/kina, Julija Benešića 42	J.Benešića 42	k.č. 120/1 k.o. Ilok	P-u postupku	profani
13	ILOK	Groblje palih boraca JA i spomenik na pravoslavnom groblju	pravoslavno groblje	389	R-225	memorijalni NOB
14	ILOK	Kripta i spomenik palim borcima Crvene armije	Šetalište o.M.Barbarića	89	R-219	memorijalni NOB
15	ILOK	Obiteljska kuća u F.Tuđmana 12 (Keravica)	F.Tuđmana 12	62	P-4432	profani
16	ILOK	Kuća Trenc u F.Tuđmana 17	F.Tuđmana 17	259	P-4450	profani
17	ILOK	Prizemnica u F.Tuđmana 16	F.Tuđmana 16	29	P-u postupku	profani
18	ILOK	Prizemnica u Šetalište o.M.Barbarića 9	Šetalište o.M.Barbarića 9	80	P-4723	profani
19	ILOK	Rodna kuća Julija Benešića	J.Benešića 9	149	P-4760	profani
21	MOHOVO	Crkva Vaznesenja Hristovog	Ul.sv.Nikole Tavelića 1	183	P-4531	sakralni
22	ŠARENGRAD	Crkva sv. Petra i Pavla sa samostanom	B.Leakovića 13	1227/2	Z-1168	sakralni
23	ŠARENGRAD	Srednjovjekovni grad			Z-1169	profani
24	ŠARENGRAD	Groblje i spomenik palih boraca JA	mjesno groblje		R-376	memorijalni NOB
25	BAPSKA	Crkva (Kapela) sv. Marije			Z-1138	sakralni
Grad Vinkovci						
1	VINKOVCI	Kulturno-povijesna cjelina			Z-2262	cjelina
2	VINKOVCI	Župna crkva sv. Euzebija i Poliona	Trg bana J.Šokčevića 5	2772 k.o. Vinkovci	Z-1174	sakralni
3	VINKOVCI	Zgrada Gradskog muzeja	Trg bana J.Šokčevića 16	2614	Z-1172	profani
4	VINKOVCI	Graditeljski sklop nekadašnje crkve sv. Ilije i Vinka -Meraja	I. Gundulića	2679, 2426/4, dio 2426/1, dio 6726	Z-1175	sakralni
5	VINKOVCI	Zgrada Galerije umjetnosti, Duga ulica 3	Duga 3	2614	Z-1173	profani
6	VINKOVCI	Zgrada Narodnog magazina, Duga ulica 17			Z-4192	profani
7	VINKOVCI	Zgr.Brodske imovne općine, K. Zvonimira 1	K.Zvonimira 1	2767/1, 2767/2, 2767/3	Z-4191	profani
8	VINKOVCI	Jankovićeve kuća, Kralja Zvonimira 2	Kralja Zvonimira 2	2761/1	Z-4426	profani
9	VINKOVCI	Zgrada Stare gimnazije, Trg bana Šokčevića 2			Z-4425	profani
10	VINKOVCI	Župni dvor, Trg bana Šokčevića 18, k.č. 2772			Z-4427	profani
11	VINKOVCI	Zgrada suda, Trg bana Šokčevića 17			Z-4189	profani
12	VINKOVCI	Kuća Schlesinger, Kralja Zvonimira 15	Kralja Zvonimira 15	1838/1	Z-6078	profani
13	VINKOVCI	Historicistička katnica, Duga ulica 11	Duga 11	3345/3	Z-6347	profani
14	VINKOVCI	Kuća Gross, Jurja Dalmatinca 33	Jurja Dalmatinca 33	2709/1	Z-4710	profani
15	VINKOVCI	Zgrada nove Gimnazije, Trg bana Šokčevića 1			Z-4424	profani
16	VINKOVCI	Kip sv. Trojstva, Trg bana Šokčevića bb			Z-4423	sakralni
17	VINKOVCI	Kapetanov stan (zgrada suda), prizemnica, Trg bana J.Šokčevića 17A			Z-4190	profani
18	VINKOVCI	Spomen kosturnica palim borcima NOR-a	u središnjem parku		R-201	memorijalni NOB
19	VINKOVCI	Zgrada, Trg bana Šokčevića 1	Trg bana Šokčevića 12		R-203	memorijalni NOB
20	VINKOVCI	Spomenik palim borcima JA	gradsko groblje		R-202	memorijalni NOB
Grad Županja						
1	ŽUPANJA	Župna crkva glavosjeka (mučeništva) sv. Ivana Krstitelja, Veliki kraj 47	Veliki kraj 47	871	Z-1186	sakralni
2	ŽUPANJA	Jednokatnica bivše Osnovne škole, Veliki kraj 66	Veliki kraj 66	1004/2	Z-1188	profani
3	ŽUPANJA	Zgrada Gradske uprave, Strossmayerova 1	J.J.Strossmayera 1	867/1	P-u postupku	profani
4	ŽUPANJA	Kuće Nemeč (jednokatnica i prizemnica)	Veliki kraj 5	923	Z-6092	profani
5	ŽUPANJA	Zgrada Agencije, Savska br. 3	Savska 3	925	Z-3947	profani

IV. Izmjene i dopune Prostornog plana Vukovarsko-srijemske županije - Obvezni prilozi

6	ŽUPANJA	Bivši graničarski čardak, sada Zavičajni muzej S.Grubera	Savska 3	1561	Z-1187	profani
7	ŽUPANJA	Spomenik pal. borcima NOR-a s kriptom	središnji park	487 i 488	R-222	memorijalni NOB
8	ŽUPANJA	Kuća u kojoj je živio i radio radnički prvoborac A. Kozarac u Kolodvorskoj 35	Kolodvorska 35	1411/2, 1412/2	R-230	memorijalni NOB
9	ŽUPANJA	Zgrada suda	Veliki kraj 48	981	P-4933	profani
10	ŽUPANJA	Katna zgrada hotela	J.J.Strossmayera 2	771/1	P-4517	profani
Grad Otok						
1	OTOK	Suvara, V. Nazora 49		2123, 2134	Z-365	etnološki
2	KOMLETINCI	Grobljanska kapela Blažene djevice Marije	Mjesno groblje	dio k.č.1667 k.o. Komletinci	P-4928	sakralni
3	KOMLETINCI	Spomen groblje u kojem je sahranjeno 3000 boraca	uz cestu	1388 i 1390/2	R-347	memorijalni NOB
4	KOMLETINCI	Tradicijska kuća s okućnicom	Vladimira Nazora 26	216	P-4707	tradicijska
Općina Andrijaševci						
1	ROKOVC	Rokovačke zidine		313 k.o. Rokovci	Z-1163	profani
Općina Babina Greda						
1	BABINA GREDA	Župna crkva sv. Lovre, Đakona i Mučenika	Braće Radića 6	1 (1408)	Z-1139	sakralni
Općina Borovo						
1	BOROVO	Parohijska crkva Arhidakona Stefana	Trg palih boraca 13	272	Z-1141	sakralni
Općina Bošnjaci						
1	BOSNJACI	Župna crkva sv. Martina	Trg fra Bernardina Tome Leakovića 8	680	Z-1142	sakralni
Općina Cerna						
1	CERNA	Crkva sv. Mihovila, Kolodvorska 1	Kolodvorska 1	102	Z-1143	sakralni
2	ŠIŠKOVCI	Spomen česma u čast AVNOJ-a	J.Kozarca i A.T.Jemrića	626	R-216	memorijalni NOB
Općina Drenovci						
1	DRENOVCI	Župna crkva sv. Mihovila	Braće Radića 6	713	Z-1145	sakralni
2	RAČINOVC	Crkva Rođenja sv. Ivana Krstitelja	Braće Radića 2	423	Z-1162	sakralni
3	RAJEVO SELO	Crkva sv. Ilije Proroka	Ul.Zrinskih i Frankopana 60	131/1	P-4765	sakralni
4	DRENOVCI	Tradicijska okućnica, Ul.A.Starčevića 18	A.Starčevića 18	543	P-3393	etnološki
Općina Gradište						
1	GRADIŠTE	Salaš M. Stojanovića, Braće Radić 157	u šumi nedaleko Gradišta	2065	R-412	memorijalni NOB
2	GRADIŠTE	Dretvičev stan, lokalitet „Žirovačke grede“		2729	Z-4711	etnološki
Općina Gunja						
1	GUNJA	Crkva sv. Jakova Apostola	V.Nazora 110	657	P-4911	sakralni
2	GUNJA	Spom. i više autentičnih mas. grobnica ŽFT – Radiševo	šuma Radiševo	1001/1	R-390	memorijalni NOB
3	GUNJA	Skupna grobnica Sovjetskih avijatičara	ispred Osnovne škole	297	R-523	memorijalni NOB
Općina Ivankovo						
1	IVANKOVO	Župna crkva sv. Ivana Krstitelja	na gradištu u središtu naselja	165 k.o. Ivankovo	Z-1152	sakralni
2	PRKOVCI	Poklonac sv. Rožarije, uz cestu Retkovci-Prkovci		dio 639	P-u postupku	sakralni
3	PRKOVCI	Rod. kuća revolucion. M.Vidakovića	Preradovićeve 3	468	R-342	memorijalni NOB
4	PRKOVCI	Spomenik Majka s jabukom	središnji park	530/2, 531	P-4452	memorijalni NOB
Općina Lovas						
1	LOVAS	Crkva sv. Mihovila Arkandela	Kralja Tomislava 16	1580	Z-5176	sakralni
2	OPATOVAC	Parohijska crkva sv. Georgija	Brune Bušića 1a	235 k.o.Opatovac	Z-1160	sakralni
Općina Markušica						
1	OSTROVO	Tradicijska kuća i okućnica	Kolodvorska 30		Z-4713	etnološki
2	MARKUŠICA	Crkva sv. Duha	Ul.S.Popovića 1	230	Z-1155	sakralni
Općina Negoslavci						
1	NEGOSLAVCI	Parohijska crkva Uspenja Bogorodice		885 k.o. Negoslavci	Z-1156	sakralni
2	NEGOSLAVCI	Dvije skupne grobnice 40-orici palih boraca	na mjesnom groblju		R-351	memorijalni NOB
Općina Nijemci						
1	LIPOVAC	Crkva sv. Luke " Lučica "			Z-1153	sakralni
2	LIPOVAC	Župna crkva sv. Lovre			Z-1154	sakralni
3	NIJEMCI	Župna crkva sv.Katarine, Djevice i Mučen.	Kralja Tomislava 12	212	Z-1157	sakralni

IV. Izmjene i dopune Prostornog plana Vukovarsko-srijemske županije - Obvezni prilozi

4	NIJEMCI	Skupna grobnica 112 palih boraca	Mjesno groblje	824	R-524	memorijalni NOB
5	ŠIDSKI BANOVC	Rodna kuća nar. heroja S.Bajića	Branka Radičevića 1	659 (98)	R-502	memorijalni NOB
Općina Nuštar						
1	MARINCI	Parohijska crkva sv. Georgija	središte naselja	484	Z-5174	sakralni
2	NUŠTAR	Crkva sv. Ane	uz cestu Nuštar-Bogdanovci	1419/Nuštar	P-3577	sakralni
Općina Privlaka						
1	PRIVLAKA	Župna crkva sv. Martina Biskupa	Faličevci 2	1398	Z-1161	sakralni
Općina Stari Jankovci						
1	OROLIK	Spomenik poginulima iz I svjetskog rata	Dr.F.Tudmana bb	dio 96 ko.Orolik	Z-5783	profani
2	S. JANKOVCI	Župna crkva Uznesenje BDM	Bana Jelačića 2	699	Z-1167	sakralni
3	S.JANKOVCI	Tradicijska okućnica, Ul.J.bana Jelačića 33	Ulica bana Jelačića 33	517	Z-5893	etnološki
4	SRIJEMSKE LAZE	Crkva Rođenja Bogorodice		567/1	Z-1166	sakralni
5	SRIJEMSKE LAZE	Spomen kosturnica i spomen dom	središte naselja	571	R-481	memorijalni NOB
Općina Stari Mikanovci						
1	N. MIKANOVCI	Crkva sv. Bartola	Mjesno groblje	633	Z-1158	sakralni
2	S. MIKANOVCI	Spom. kosturnica 175 palih boraca JA	mjesno groblje		R-346	memorijalni NOB
3	S.MIKANOVCI	Zgrada Zadruga obitelji Petričević, V.Nazora 123, k.č.br. 1209, k.o. S.Mikanovci	V.Nazora 123	1209	Z-6085	profani
Općina Štitar						
1	ŠTITAR	Župna crkva sv. Mateja apostola i evanđeliste	J.J.Strossmayera 60	273/1 i 273/2 k.o.Štitar	Z-4712	sakralni
Općina Tompojevci						
1	ČAKOVCI	Crkva Vavedenja Bogorodice	Ulica Petefi Šandora bb	442, k.o.Čakovci	Z-1144	sakralni
2	BERAK	Tradicijska kuća u Ul.Čakovačka 10	Čakovačka 10		Z-3183	etnološki
3	BERAK	Skupna spomen grobnica JA; Spom.grobn.40 palih boraca JA sa Srijemskog fronta	pravoslavno groblje	930	R-371	memorijalni NOB
4	MIKLUŠEVCI	Skupna grobn.više palih boraca JA sa Srij. fronta	mjesno groblje	795	R-480	memorijalni NOB
5	ČAKOVCI	Zajednička grobnica palim borcima;Grobn. Palim borcima i ŽFT u mj. groblju	mjesno groblje		R-565	memorijalni NOB
6	ČAKOVCI	Spomen ploča palim borcima s zgrade bivše osnovne škole	središte naselja, u dvorištu Radomira Stanojevića		R-566	memorijalni NOB
Općina Tovarnik						
1	TOVARNIK	Župna crkva sv. Bartola i Mateja	Vlč.Ivana Burika 5a	1569	Z-1170	sakralni
2	TOVARNIK	Skupna grobnica preko 80 palih boraca JA sa Srijemskog fronta	u središtu naselja	1563/1	R-428	memorijalni NOB
3	IVANCI, kod Ilače	Lokacija uništenog sela i kosturnica	nedaleko naselja Ilača	1994,1995,2000 ...	R-380	memorijalni NOB
4	TOVARNIK	Zgrada bivše vojno-partizanske ambulante na Sremskom frontu	Kolodvorska 34	1721	R-359	memorijalni NOB
5	TOVARNIK	Ambar, N.Tesle 10	Nikole Tesle 10	1596	P-4293	etnološki
Općina Trpinja						
1	BOBOTA	Parohijska crkva sv. Velikomučenika Georgija	Mitrovićeva 8	208	Z-1140	sakralni
2	BOBOTA	Spomen ploča prvoborcu Đoki Patkoviću na rodnoj kući	Patkovićeva ul.		R-537	memorijalni NOB
3	BOBOTA	Spomen bista i spomen ploča narodnog heroja Bogoljuba Vukajlovića	središte naselja, pored ulaza osnovne škole		R-538	memorijalni NOB
4	TRPINJA	Parohijska crkva Vaznesenja Gospodnjeg	Ul.Velika 2	322 k.o. Trpinja	Z-1171	sakralni
5	BRŠADIN	Spomen ploča narodnom heroju V.Đurđeviću na rodnoj kući			R-536	memorijalni NOB
Općina Vrbanja						
1	SOLJANI	Župna crkva sv. Pohodenja BDM	Braće Radića 2	465	Z-1164	sakralni
2	VRBANJA	Spomenik palim borcima NOR-a		100	R-226	memorijalni NOB
3	VRBANJA	Spom. ploča na Lovačkoj kući u Spačvi				memorijalni NOB

Zaštićena, rekognoscirana i preventivno zaštićena arheološka nalazišta i zone prikazane su u sljedećim tablicama:

Tablica 31. Arheološka nalazišta - zaštićena

ARHEOLOŠKA NALAZIŠTA - ZAŠTIĆENA			
OPĆINA/GRAD	MJESTO	KULTURNO DOBRO	Z
Andrijaševci	Andrijaševci	P arh.nal. "Gradina-Goričica"	Z - 5904
Tordinci	Antin	SV arh. nal. "Bačino"	Z-6258
Tordinci	Antin	SV arh. nal. "Herman - grad"	Z-6262
Ilok	Bapska	P arh. nal. "Gradac" kod Bapske	Z - 3758
Babina Greda	Babina Greda	P arh. nal. "Zmijino" kod Babine Grede	Z-5552
Babina Greda	Babina Greda	P arh. nal. "Gerzine" kod Babine Grede	Z - 5480
Babina Greda	Babina Greda	P arh. nal. "Stari Vrt" kod Babine Grede	Z - 5494
Tompojevci	Berak	P, A arh.nal. "Gradina"	Z - 5592
Trpinja	Bobota	A arh.nal. "Staro Ljeskovo"	Z - 4978
Bogdanovci	Bogdanovci	P arh.nal. "Gradina"	
Bogdanovci	Bogdanovci	A, SV arh.nal. "Dambovo"	Z - 4985
Bogdanovci	Bogdanovci	P, SV arh.nal. "Velika Zlatara"	Z - 4990
Bogdanovci	Bogdanovci	P, SV arh.nal. "Vočnjak"	Z - 5919
Borovo	Borovo	P, SV arh.nal. "Gradac"	Z - 5699
Bošnjaci	Bošnjaci	SV arh.nal. "Virgrad"	Z - 4975
Bošnjaci	Bošnjaci	P arh. nal. "Popernjak"	Z - 4705
Cerna	Cerna	P, SV arh.nal. "Gradac"	Z - 5708
Ilok	Ilok	"Arheološka zona Ilok"	Z - 4062
Ivankovo	Ivankovo	Ostaci kaštela Ivankovo, SV	Z - 5744
Ivankovo	Ivankovo	Arh.nal. "Križin stan" Ul.Slatine br 7.	Z - 5863
Ivankovo	Ivankovo	SV arh.nal. "Gorjani"	Z - 6089
Nijemci	Lipovac	P, A, SV arh.nal. "Podlučje i Kološtar"	
Nijemci	Lipovac	SV arh.nal. "Cripnjača"	Z - 4989
Nijemci	Lipovac	P arh.nal. "Markovo i Duge njive"	Z - 4991
Lovas	Lovas	P, A, SV arh.nal. "Kalvarija"	Z - 5593
Lovas	Lovas	P arh. nal " Staro groblje - Orlinac"	Z - 5607
Vinkovci	Mirkovci/Vinkovci u registru	A Arheološka zona "Kamenica"	Z - 4976
Novi Jankovci	Novi Jankovci	P, RSV arh.nal. "Gole njive"	Z - 4992
Nuštar	Nuštar	P arh. nal. "Zverinjak "	Z - 6091
Otok	Otok	P, RSV arh.nal. "Gradina"	Z - 4915
Vrbanja, Soljani (k.o.)	Soljani (k.o.)	SV arh.nal. "Zvizdan-Grad"	Z - 6088
Nijemci	Podgrađe - PP	SV arh. nal. "Grac - Sv. Lovro"	Z-6263
Vukovar	Sotin	Arheološka zona Sotin	Z-4988
Vukovar	Sotin	P arh.nal. "Zmajevac"	Z - 4986
Stari Jankovci	Stari Jankovci	P, RSV arh.nal "Stari Jankovci - Gatina"	Z - 4927
Stari Mikanovci	Stari Mikanovci	P arh.nal. "Damića Gradina"	Z - 4446
Bogdanovci?	Svinjarevci	P arh.nal. "Studenac"	Z - 5613
Bogdanovci?	Svinjarevci	SV arh.nal. " Šarviz - Parloge"	Z - 5577
Bogdanovci?	Svinjarevci / Berak	P,SV arh.nal. "Svetinje"	Z - 4987
Ilok	Šarengrad	P arh.nal. "Renovo"	Z - 4979
Ilok	Šarengrad	P, A arh.nal. "Kuruzeb"	Z - 4980
Štitar	Štitar	A arh.nal. "Berava-Crna greda"	Z - 5918
Tompojevci	Tompojevci	A, SV arh.nal. "Pivnice"	Z - 4977
Tompojevci	Tompojevci	A arh.nal. "Malat"	Z - 5484
Tordinci	Tordinci	SV arh. nal. "Gradina - Leva"	Z-6251
Vinkovci	Vinkovci	"Arheološka zona Vinkovci"	Z - 4447
Vinkovci	Vinkovci	P arh.nal. "Sopot"	Z - 4914
Vinkovci	Vinkovci - PP	Prapov. arh. na. "Blato"	Z - 6090
Vukovar	Vukovar GUP V54	P, SV arh.nal. "Lijeva Bara"	Z - 5367
Vukovar	Vukovar GUP V55	P, SV arh.nal. "Desna Bara"	Z - 4981
Vukovar	Vukovar GUP V48	P arh.nal. "Velika skela"	Z - 4982
Vukovar	Vukovar GUP V71	P arh.nal. "Dobra voda"	Z - 4984
Vukovar	Vukovar	"Arheološka zona Vučedol"	Z - 4321
Vukovar	Vukovar	Arheološka zona Petri Skela	Z - 4983
Županja	Županja	P arh.nal. "Crne njive"	Z - 5488
Županja	Županja	P arh.nal. "Velika Greda - Lazine"	Z - 5578
Županja	Županja	P arh.mal. "Šlajs, Poloj, Savica"	Z - 4974
Županja	Županja	P, arh.nal. "Dubovo"	Z - 4706
ARHEOLOŠKE ZONE: 6			
POJEDINAČNIH NALAZIŠTA:			
52			
UKUPNO: 58			

Tablica 32. Arheološka nalazišta preventivno zaštićena

ARHEOLOŠKA NALAZIŠTA PREVENTIVNO ZAŠTIĆENA			
VAŽEĆE PREVENTIVE	MJESTO	KULTURNO DOBRO	P
OPĆINA/GRAD			
Trpinja	Bršadin	P arh.nal. "Pašnjak pod selom"	P - 4514
Nuštar	Nuštar	SV arh.nal. "Zidine - kapela svete Ane"	P - 3629
Nuštar	Nuštar	RSV arh.nal "Dvorac Khuen - Belassi"	P - 3854
Vinkovci	Mirkovci	AN "Trbušanci"	P - 4187
Jarmina	Jarmina	A arh nal "Kamenica"	P - 4275
Stari Jankovci	Orolik - PP	"Gradina"	P - 4515
Slakovci	Slakovci	P, A, SV, arh nal. "Gradina"	P - 4276
Vinkovci	Vinkovci	"Jošine - Dionice"	P - 4539
Vinkovci	Vinkovci	"Ervenica - sjever"	P - 4516
Vrbanja	Vrbanja	P arh nal. "Purić - Ljubanj"	P-3754
Tompojevci	Tompojevci	A. arh. nal. "Ulica V. Nazora"	P-4465
Ilok	Ilok	SV. Arh. nal. "Ulica Matije Gupca 63"	P - 4958
Ilok	Ilok	P, SV Arh. nal. "Adanski kraj"	P - 4960
Ivankovo	Ivankovo	P, A, SV Arh. nal. "Dren"	P - 4961
Vinkovci	Vinkovci - Vinkovačko Novo Selo	P, SV arh. nal. "Zavlače (Borinci-Blato-Vinka)"	P - 4983
Stari Jankovci	Stari Jankovci	P arh. nal. "Jankovačka Dubrava - Tumuli"	P - 5174
UKUPNO 16			

Tablica 33. Arheološka nalazišta - rekognoscirana

ARHEOLOŠKA NALAZIŠTA	REKOGNOSCIRANA	KULTURNO DOBRO	DIG. ZBIRKA / DOSJE
OPĆINA/GRAD	MJESTO		
Andrijaševci	Andrijaševci	"Ulica I. Zajca od br 16 - 22"	R1
Andrijaševci	Andrijaševci	"Lončarski poloj"	R2
Andrijaševci	Andrijaševci	"Arheološka zona Fabrički gaj"	R3
Andrijaševci	Andrijaševci	"Staro selo"	R4
Andrijaševci	Andrijaševci	"Stoja - Veliki Kamenik"	R4a
Ilok	Bapska	"Srednje Brdo"	R7
Ilok	Bapska	"Zobišta"	R8
Ilok	Bapska - PP	"Telek"	R9
Trpinja	Bobota	"Stara Bobota"	R10
Trpinja	Bobota	"Savulja"	R11
Trpinja	Bobota	"Silaš"	R12
Bogdanovci	Bogdanovci	"Planta"	R13
Bogdanovci	Bogdanovci	"Tialjevci"	R14
Bogdanovci	Bogdanovci	"Orlinjak"	R15
Bogdanovci	Bogdanovci	"Naratak"	R16
Bogdanovci	Bogdanovci	"Starica"	R17
Bogdanovci	Bogdanovci	"Velika Lipica"	R18
Bošnjaci	Bošnjaci PP	"Ciglna Daraž"	R19
Trpinja	Bršadin	"Gložik"	R20
Trpinja	Bršadin	"Rastici"	R21
Trpinja	Bršadin	"Gudura"	R22
Trpinja	Bršadin	"Lug - Topolik"	R23
Nuštar	Cerić	"Klenovka"	R24
Cerna	Cerna	"Benić livade"	R25
Cerna	Cerna	"Arheološka zona Stara sela"	R26
Cerna	Cerna	"Višnjevci"	R27
Cerna	Cerna	"Višnjevci - zapad"	R28
Cerna	Cerna	"Grabovci"	R29
Cerna	Cerna	"Prosjanice"	R30
Cerna	Cerna	"Trebļjevine"	R31
Cerna	Cerna	"Bratačevci I"	R32
Cerna	Cerna	"Bratačevci II"	R33
Cerna	Cerna	"Bratačevci III"	R34
Cerna	Cerna	"Selo"	R35
Cerna	Cerna	"Poloj 1"	R36
Cerna	Cerna	"Poloj 2"	R37

IV. Izmjene i dopune Prostornog plana Vukovarsko-srijemske županije - Obvezni prilozi

Cerna	Cerna	"Zagrade"	R38
Cerna	Cerna	"Jakobovci"	R39
Cerna	Cerna	"Guščanci"	R40
Ilok	Ilok - PP	"Alvaluk"	R41
Ilok	Ilok	"Šmitovac"	R42
Ilok	Ilok	"Česta"	R43
Ilok	Ilok	"Kukavac"	R44
Otok	Kolmetinci	"Groblje"	R45
Vukovar	Vukovar -Lipovača	"Dolača"	R46
Lovas	Lovas	"Kavana 1/5"	R47
Lovas	Lovas	"Kohovo"	R48
Lovas	Lovas	"Orlovac 1"	R49
Lovas	Lovas	"Orlovac 2"	R50
Lovas	Lovas	"Bijela Lenija"	R51
Lovas	Lovas	"Rana Jabuka"	R52
Nuštar	Marinci	"Kervež / Zobinci" (Bare)	R53
Nuštar	Marinci	"Kervež - livade I"	R54
Nuštar	Marinci	"Kervež - livade II"	R55
Nuštar	Marinci	"Jaroš"	R56
Nuštar	Marinci	"Pod selom - istok"	R57
Nuštar	Marinci	"Pod selom - zapad" (Šegetac 2)	R58
Nuštar	Marinci	"Šegetac" (Šegetac 1)	R59
Markušica	Markušica - PP	"Gradina"	R60
Vinkovci	Mirkovci	"Prišinci"	R61
Vinkovci	Mirkovci	"Gušte"	R62
Ilok	Mohovo	"Čaire I/Z"	R63
Stari Mikanovci	Novi Mikanovci	"SV Bartol"	R64
Nuštar	Nuštar / Marinci (Žeženica)	"Žeženica - Gackulja"	R65
Nuštar	Nuštar	"Prisad - pod zidinama"	R66
Nuštar	Nuštar	"Prisad"	R67
Nuštar	Nuštar	"Pešta - Staro selo"	R68
Nuštar	Nuštar	"Dermina međa"	R69
Nuštar	Nuštar	"Ervenica"	R70
Nuštar	Nuštar	"Ribnjak III"	R71
Nuštar	Nuštar	"Ribnjak II"	R72
Nuštar	Nuštar	"Ribnjak I"	R73
Nuštar	Nuštar	"Đurkove njive"	R74
Ilok	Opatovac	"Sokolovac/Trščanik"	R74b
Lovas	Opatovac	"Trščanik"	R74c
Lovas	Opatovac	"Trščanik - istok"	R74d
Lovas	Opatovac	"Sokolovac - zapad"	R74e
Lovas	Opatovac	"Sokolovac"	R74f
Lovas	Opatovac	"Šanac - jug"	R74g
Lovas	Opatovac	"Šanac - sjever"	R74h
Lovas	Opatovac	"Beljinac"	R74i
Lovas	Opatovac	"Šanac - naftofod"	R74j
Lovas	Opatovac	"Šanac - istok"	R74k
Stari Jankovci	Orolik	"Rajterovo brdo"	R75
Markušica	Ostrovo - PP	"Žankovac" (vidi E142a)	R77
Markušica	Ostrovo - PP	"Henrikovci" i "A AN.istočni dio sela "	R78
Trpinja	Pačetin	"Pazarište"	R79
Trpinja	Pačetin	"Okruglica"	R80
Trpinja	Pačetin	"Bijela bara"	R81
Ivankovo	Retkovci - PP	"Groblje"	R83
Ivankovo	Retkovci - PP	"Staro selo"	R84
Ivankovo	Retkovci	"Tabla 46"	R85
Ivankovo	Retkovci	"Tabla 49"	R86
Ivankovo	Retkovci	"Tabla 50"	R87
Ivankovo	Retkovci	"Tabla 63/1"	R88
Andrijaševci	Rokovci	"Rokovačka zidina"	R89
Andrijaševci	Rokovci	"Rudina široko / Paline"	R90
Vukovar	Sotin	"Srednja linija 1"	R91a
Vukovar	Sotin	"Srednja linija 2"	R91b
Vukovar	Sotin	"Srednja linija 3"	R91c
Vukovar	Sotin	"Jakobovac - zapad"	R91d
Vukovar	Sotin	"Jakobovac - istok 1"	R91e
Vukovar	Sotin	"Jakobovac - istok 2"	R91f
Vukovar	Sotin	"Skendra / Drugi surduk"	R91g
Vukovar	Sotin	"Jarkovac - zapad"	R91h
Vukovar	Sotin	"Jarkovac - istok"	R91i

IV. Izmjene i dopune Prostornog plana Vukovarsko-srijemske županije - Obvezni prilozi

Vukovar	Sotin	"Jaroši"	R91j
Vukovar	Sotin	"Jaroši - zapadni rub sela"	R91k
Vukovar	Sotin	"Dunavska ulica"	R91l
Vukovar	Sotin	"Plandište - istok"	R91m
Vukovar	Sotin	"Zmajevac - zapad"	R91n
Vukovar	Sotin	"Trstenik"	R91o
Stari Mikanovci	Stari Mikanovci	"Čanića stan"	R92
Ilok	Šaregrad	"Molovinski put"	R93
Ilok	Šaregrad	"Luketinac I/Z"	R94
Ilok	Šaregrad	"Kalilo"	R95
Ilok	Šaregrad	"Dačkovac"	R96
Ilok	Šaregrad	"Parloga"	R97
Ilok	Šaregrad	"Lugovi"	R98
Štitar	Štitar	"Stanić"	R99
Štitar	Štitar	"Komarevo"	R99a
Tompojevci	Grabovo	"Grabovo"	R100
Tordinci	Tordinci	"Staro groblje"	R101
Tordinci	Tordinci	"Selo"	R102
Tovarnik	Tovarnik	"Orašje / Orašće"	R104
Tovarnik	Tovarnik	"Kundrovac 1 i 2"	R105
Tovarnik	Tovarnik	"Klješteвица"	R106
Tovarnik	Tovarnik	"Đulves"	R107
Tovarnik	Tovarnik	"Gecija"	R108
Tovarnik	Tovarnik	"Ivanci"	R109
Trpinja	Trpinja	"Staro selo"	R110
Trpinja	Trpinja	"Staro selo 1"	R111
Trpinja	Trpinja	"Cerić"	R112
Trpinja	Trpinja	"Šaračka bara"	R113
Vinkovci	Vinkovci	"Grabik - sjever"	R114
Vinkovci	Vinkovci	"Gortanovo naselje - Grabik"	R115
Vinkovci	Vinkovci	"Gortanovo naselje - Mala Bosna"	R116
Vinkovci	Vinkovci	"Zalužje - rasadnik"	R118
Vođinci	Vođinci	"Prisunjača - Ciganica"	R120
Vođinci	Vođinci	"Groblje"	R121
Vrbanja	Vrbanja	"KNŠŠ" 20 NALAZIŠTA Kompleks Nalazišta Spačvanske Šume na području Općine Vrbanja (k.o. Vrbanja, Soljani, Strošinci), izvješća o RKG ZMSG - 19 prapovijesnih arheoloških nalazišta pod tumulima i 1 SV nalazište	R121a
Vukovar	Vukovar	"Vukovar - Lužac"	R122
Vukovar	Vukovar	"Erovac i Jankovo"	R123
Vukovar	Vukovar	"Štrbanac i Lijeva Supoderica"	R124
Vukovar	Vukovar	"Grabovo II"	R125
Vukovar	Vukovar	"Haglovi"	R126
UKUPNO: 165			

Tablica 34. Arheološka nalazišta evidentirana

ARHEOLOŠKA NALAZIŠTA EVIDENTIRANA			
OPĆINA/GRAD	MJESTO	KULTURNO DOBRO	
Tordinci	Antin	"Antin"	E1
Tordinci	Antin	"Valkajić"	E1a
Tordinci	Antin	"Velike njive"	E1b
Tordinci	Antin	"Asad"	E1b1
Andrijaševci	Andrijaševci	"Mjerevci"	E1d
Andrijaševci	Andrijaševci	"Greginci"	E1e
Ilok	Bapska - PP	"Oko crkve sv. Marije"	E6
Trpinja	Bobota - PP	"Markovo brdo"	E8
Trpinja	Bobota - PP	"Stari Siget"	E9
Trpinja	Bobota - PP	"Barvala" P lokalitet	E11
Bogdanovci	Bogdanovci - PP	"Tiatevci"	E12
Bogdanovci	Bogdanovci	"Bogdanovci"	E15a
Bošnjaci	Bošnjaci PP	"Gačića stan"	E18
Bošnjaci	Bošnjaci	"Kriva noga"	E20
Bošnjaci	Bošnjaci	"Dubrave"	E21
Bošnjaci	Bošnjaci	"Prekove njive"	E24
Bošnjaci	Bošnjaci	"Drškovac"	E26

IV. Izmjene i dopune Prostornog plana Vukovarsko-srijemske županije - Obvezni prilozi

Bošnjaci	Bošnjaci	"Dugo"	E27
Bošnjaci	Bošnjaci	"Selišta"	E29
Nuštar	Cerić - PP	"Plandište"	E33
Nuštar	Cerić - PP	"Ul. I. Meštrovića"	E34
Nuštar	Cerić	"Cerić"	E35
Nuštar	Cerić	"Lipovac"	E35a
Cerna	Cerna	"Trebljevine - jug"	E36a
Cerna	Cerna	"Kučište i Stanište"	E36b
Cerna	Cerna	"Slobočina"	E36c
Nijemci	Đeletovci - PP	"Hartmanova pustara"	E39
Jarmina	Gaboš	"Mišljenovci - Tumul"	E40
Jarmina	Gaboš - PP	"Mišljenovci" ("Mišljenovci - Gradina")	E41
Jarmina	Gaboš	"Samčina"	E44
Jarmina	Gaboš	"Jabuče"	E45a
Jarmina	Gaboš	"Tomaševci"	E45b
Jarmina	Gaboš	"Miljanovac"	E45c
Jarmina	Gaboš	"Srednjovjekovni Gaboš/Pravoslavno Groblje"	E45d
Jarmina	Gaboš	"Gegetinci"	E45e
Gradište	Gradište PP	"SV nalazište"	E46
Gradište	Gradište	"Osatno - Virovci"	E48
Gradište	Gradište	"Staro selo - Živice"	E49
Gradište	Gradište	"Kamenište"	E50
Gradište	Gradište	"Beravsko"	E52a
Ilok	Ilok - PP	"Božino brdo"	E57
Ilok	Ilok - PP	"Lovka"	E58
Ilok	Ilok - PP	"Meda"	E59
Ilok	Ilok - PP	"Šokačko brdo"	E60
Ilok	Ilok - PP	"Turska skela"	E61
Ilok	Ilok - PP	"Vodena glava"	E62
Ilok	Ilok	"Sokol"	E63
Ilok	Ilok	"Sofija"	E64
Ilok	Ilok	"Dikina zanoga"	E65
Ivankovo	Ivankovo	"Mokro polje"	E77
Ivankovo	Ivankovo	"Borinačka ulica"	E78
Ivankovo	Ivankovo	"Hercegovina"	E79
Ivankovo	Ivankovo	"Planaka/Rit" / Stan Mate Barišića	E80
Ivankovo	Ivankovo	"Dren - sjever"	E82
Ivankovo	Ivankovo	"Durgutovica"	E83
Ivankovo	Ivankovo	"Ravna greda"	E84
Ivankovo	Ivankovo	"Slatina"	E85a
Ivankovo	Ivankovo	"Matakovica"	E85b
Ivankovo	Ivankovo	"Brijest"	E85c
Ivankovo	Ivankovo	"Sakatovica"	E85d
Ivankovo	Ivankovo	"Zalog"	E85e
Ivankovo	Ivankovo	"Potok"	E85f
Ivankovo	Ivankovo	"Hrkači"	E85g
Ivankovo	Ivankovo	"Krivci"	E85h
Ivankovo	Ivankovo	"Gradac"	E85i
Ivankovo	Ivankovo	"Forovo"	E85j
Jarmina	Jarmina	"Staro crkvište" P nas. i "Crkvište" SV groblje,	E86
Jarmina	Jarmina	"Ciglana"	E87
Ivankovo	Jarmina	"Borinci - Lapovac"	E88
Jarmina	Jarmina	"Vidraš"	E88a
Jarmina	Jarmina	"Gorica"	E88b
Tordinci	Korođ	"Faluhej"	E90
Tordinci	Korođ	"Kod groblja"	E92
Tordinci	Korođ	"Korođ /Kiškorod"	E92a
Tordinci	Korođ	"Ediš Falva"	E92b
Tordinci	Korođ	"Seć"	E92c
Tordinci	Korođ	"Gat"	E92d
Tordinci	Korođ	"Okošfalva"	E92e
Jarmina	Karadžičevo	"Brdo"	E93
Jarmina	Karadžičevo	"Jakovci"	E94
Jarmina	Karadžičevo	"Markuševački atar"	E94a
Jarmina	Karadžičevo	"Sv. Martin / Martinci"	E94b
Jarmina	Karadžičevo	"Radovanci"	E94c
Jarmina	Karadžičevo	"Taborište"	E94d
Jarmina	Karadžičevo	"Banovci"	E94e
Lipovac	Lipovac - PP	"Šuma Narač"	E95
Lipovac	Lipovac - PP	"Ograde"	E96

IV. Izmjene i dopune Prostornog plana Vukovarsko-srijemske županije - Obvezni prilozi

Vukovar	Lipovača - PPUG VU	"Palagar"	E97
Vukovar	Lipovača - PPUG VU	"Pačetin"	E98
Vukovar	Lipovača - PPUG VU	"Tržac"	E99
Nuštar	Marinci	"Marinci"	E101a1
Nuštar	Marinci	"Otolinac"	E101a2
Nuštar	Marinci	"Ivanovački atar"	E101a3
Nuštar	Marinci	"Rastovački atar"	E101a4
Nuštar	Marinci	"Zobinci"	E101a5
Markušica	Markušica	"Gačale"	E101a
Markušica	Markušica	"Čeretinci"	E101b
Markušica	Markušica	"Novoselci"	E101c
Markušica	Markušica	"Banovčić / Banoveski Lug"	E101d
Markušica	Markušica	"Matijevac"	E101e
Vinkovci	Mirkovci - PP	"Malat"	E106
Vinkovci	Mirkovci	"Vidor"	E108a1
Vinkovci	Mirkovci	"Vrapče"	E108a2
Tordinci	Mlaka Antinska	"Malka Antinska"	E108a
Ilok	Mohovo	"Istočno od sela"	E109
Ilok	Mohovo	"Mandalija"	E110
Ilok	Mohovo	"Cerje"	E111
Nijemci	Nijemci - PP	"Gradina" P i SV naselje	E112
Stari Jankovci	Novi Jankovci	"Vajmoš"	E119
Nuštar	Nuštar - PP	"Breg"	E124
Nuštar	Nuštar	"Crkvine"	E126a
Nuštar	Nuštar	"Bok - obala Vuke"	E126b
Nuštar	Nuštar	"Budžak/Đombe"	E126c
Nuštar	Nuštar	"Parlozi"	E126d
Nuštar	Nuštar	"Ek. Henrikovci"	E126e
Nuštar	Nuštar	"Vidovac"	E126f
Nuštar	Nuštar	"Balintovac"	E126g
Lovas	Opatovac - PP	"Diminac"	E127
Lovas	Opatovac - PP	"Vinograd F. Konigsdorfera"	E128
Lovas	Opatovac - PP	"Fruškogorska ulica"	E129
Stari Jankovci	Orolik - PP	"Oraš"	E131
Stari Jankovci	Orolik - PP	"Vodopad"	E132
Stari Jankovci	Orolik - PP	"Šuma Aljmaš"	E133
Stari Jankovci	Orolik - PP	"Vinogradi"	E134
Stari Jankovci	Orolik	"Crnac/Drenik"	E136
Stari Jankovci	Orolik	"U naselju"	E137
Stari Jankovci	Orolik	"Karašev/Stara šuma"	E138
Jarmina	Ostrovo	"Vidraš"	E142a
Jarmina	Ostrovo	"Sokolovac 1"	E142b
Jarmina	Ostrovo	"Sokolovac 2"	E142c
Jarmina	Ostrovo	"Ostrovo - kod groblja"	E142d
Jarmina	Ostrovo	"Budžak 1"	E142e
Jarmina	Ostrovo	"Budžak 2"	E142f
Jarmina	Ostrovo	"Getinci"	E142g
Jarmina	Ostrovo	"Žankovac 2"	E142h
Jarmina	Ostrovo	"Deškovi"	E142i
Jarmina	Ostrovo	"Gat"	E142j
Trpinja	Pačetin	"Parcela IV PIK"	E149
Trpinja	Pačetin	"Male njive"	E150
Bogdanovci	Petrovci - PP	"Jabuča"	E152
Bogdanovci	Petrovci - PP	"Malo polje"	E153
Bogdanovci	Petrovci - PP i Vukovar PPUG	"Petrovačka dubrava" i "PIK ek. Dubrava"	E154
Bogdanovci	Petrovci - PP	"Rogozna - Milkovci"	E155
Bogdanovci	Petrovci - PP	"Rudina"	E156
Bogdanovci	Petrovci	"Brestovo-Kraka bara"	E164
Drenovci	Posavski Podgajci	"Ključevi"	E165
Drenovci	Posavski Podgajci	"Buče"	E169
Privlaka	Privlaka	"Zvirinac"	E175
Privlaka	Privlaka	"Livade"	E175a
Privlaka	Privlaka	"Selište"	E175b
Ivankovo	Prkovci - PP	"Mijino brdo"	E176
Ivankovo	Prkovci	"Prkovci"	E178a
Drenovci	Račinovci	"Rudo polje"	E181
Ivankovo	Retkovci	"Opolenac"	E184a
Ivankovo	Retkovci	"Nadiševci"	E184b
Ivankovo	Retkovci	"Selišće"	E184c

IV. Izmjene i dopune Prostornog plana Vukovarsko-srijemske županije - Obvezni prilozi

Ivankovo	Retkovci	"Velešinci"	E184d
Ivankovo	Retkovci	"Prijanovci"	E184e
Ivankovo	Retkovci	"Zelenci"	E184f
Ivankovo	Retkovci	"Tomišinci"	E184g
Ivankovo	Retkovci	"Seošćina"	E184h
Ivankovo	Retkovci	"Veliki Gradac"	E184i
Andrijaševci	Rokovci	"Prodanovci"	E185
Vrbanja	Soljani	"Lovačke kuće"	E189
Sotin	Sotin - PPUG VU	"Matice Hrvatske 16 - 18"	E190
Sotin	Sotin - PPUG VU	"Jarkovac"	E191
Sotin	Sotin - PPUG VU	"Skendra"	E198
Sotin	Sotin	"Zlopolje - Ritovi"	E211
Stari Jankovci	Stari Jankovci - PP	"Gradina"	E217
Stari Jankovci	Stari Jankovci	"Duga međa"	E223
Stari Mikanovci	Stari Mikanovci	"Dišinac"	E224
Stari Mikanovci	Stari Mikanovci	"Kaluder"	E225
Stari Mikanovci	Stari Mikanovci	"Bunjevčevo brdo - Paskovac"	E226
Stari Mikanovci	Stari Mikanovci	"Suma cerik"	E227
Stari Mikanovci	Stari Mikanovci	"Muško ostrvo"	E228
Stari Mikanovci	Stari Mikanovci	"Hrvati / Sv. Nikola"	E228a
Vrbanja	Strošinci - PP	"Debrnja"	E229
Vrbanja	Strošinci - PP	"Rastoka"	E230
Vrbanja	Strošinci - PP	"Zapašće"	E231
Bogdanovci	Svinjarevci - PP	"Rastova međa"	E232
Bogdanovci	Svinjarevci - PP	"Trinčil/Trintiz"	E233
Ilok	Šarengrad	"Bišket"	E234
Ilok	Šarengrad	"Gradac"	E235
Ilok	Šarengrad	"Za Gradom"	E236
Ilok	Šarengrad	"Adinac"	E237
Ilok	Šarengrad	"Malo Renovo"	E238
Ilok	Šarengrad	"Pod Mohovom"	E239
Cerna	Šiškovci	"Kućani"	E241
Cerna	Šiškovci	"Stara loža"	E241a
Štitar	Štitar - PP	"Stari Štitar"	E242
Štitar	Štitar - PP	"Staro groblje Štitar"	E243
Štitar	Štitar	"Torinci - Poloji"	E247a
Štitar - Gradište	Štitar	"Presovac 1 i 2"	E249
Štitar - Gradište	Štitar	"Dudarev stan - Kupke"	E249a
Štitar - Županja	Štitar	"Stari gaj"	E249b
Štitar	Štitar	"Novo groblje"	E250
Štitar	Štitar	"Vrtlak"	E251a
Tovarnik	Tovarnik	"Kundrovac"	E258
Tovarnik	Tovarnik	"Đuves / Đulves"	E259
Tovarnik	Tovarnik	"Klještevica"	E260
Tovarnik	Tovarnik	"Gecija"	E261
Tordinci	Tordinci	"Rastova bara"	E263a
Tordinci	Tordinci	"Konopljište"	E263b
Tordinci	Tordinci	"SV Tordinci"	E263c
Tordinci	Tordinci	"Somod"	E263d
Tordinci	Tordinci	"Balašica"	E263e
Tordinci	Tordinci	"Bodovci"	E263f
Tordinci	Tordinci	"Petrovačka Mlaka"	E263g
Tordinci	Tordinci	"Gacka"	E263h
Trpinja	Vera	"Josipovac"	E266
Vinkovci	Vinkovci - PP	"Borinci - Staro crkvište"	E267
Vinkovci	Vinkovci - PP	"Kunjevci - Takšičev stan"	E268
Vinkovci	Vinkovci - PP	"Novo selo vinkovačko"	E269
Vinkovci	Vinkovci	"OŠ Novo selo"	E269a
Vinkovci	Vinkovci	"Novaci - Novakovača"	E274
Vinkovci	Vinkovci	"Sopot - JZ od PIK-ovog stana"	E274a
Vinkovci	Vinkovci	"Ervenica - Slavonka"	E274b
Vinkovci	Vinkovci	"Draganovci"	E274c
Vinkovci	Vinkovci	"Zablača - Krnjašci/Baškovac"	E274d
Vinkovci	Vinkovci	"Odolenovo"	E274e
Vinkovci	Vinkovci	"Nasap"	E274f
Vinkovci	Vinkovci	"Sentsalvator"	E274g
Vinkovci	Vinkovci	"Milovanci"	E274h
Vinkovci	Vinkovci	"Kunjevci"	E274i
Vinkovci	Vinkovci	"Zalužje"	E274j
Nijemci	Vinkovački Banovci - PP	"Selo"	E275

IV. Izmjene i dopune Prostornog plana Vukovarsko-srijemske županije - Obvezni prilozi

Vrbanja	Vrbanja	"Kubarsko polje"	E287
Vukovar	Vukovar - PPUG	"Vučedol - Reisov salaš"	E289
Vukovar	Vukovar - PPUG	"Vučedol - Kušičev vinograd"	E290
Vukovar	Vukovar - PPUG	"Liget"	E291
Vukovar	Vukovar - PPUG	"Beneševo"	E292
Vukovar	Vukovar - PPUG	"Nozdra"	E293
Vukovar	Vukovar - PPUG	"Đerge"	E294
Vukovar	Vukovar - PPUG	"Pulja"	E295
Vukovar	Vukovar - PPUG	"Hotišinci"	E296
Vukovar	Vukovar - PPUG	"Herjjevac"	E297
Vukovar	Vukovar - PPUG	"Dukinci"	E298
Vukovar	Vukovar - PPUG	"Milkovci"	E299
Vukovar	Vukovar - PPUG	"Obradovci"	E300
Vukovar	Vukovar - PPUG	"Dambovo"	E301
Vukovar	Vukovar - PPUG	"Račinci"	E302
Vukovar	Vukovar - PPUG	"Kosinci"	E303
Vukovar	Vukovar - PPUG	"Sana"	E304
Vukovar	Vukovar - PPUG	"Ibran"	E305
Vukovar	Vukovar - PPUG	"Bokovci"	E306
Vukovar	Vukovar - PPUG	"Trešnja"	E307
Vukovar	Vukovar - GUP	V41 "Vinograd Kirchbaum-Radošević"	E317
Vukovar	Vukovar - GUP	V43 "Vinograd Berendi"	E318
Vukovar	Vukovar - GUP	V46 "Vinograd Eltz"	E319
Vukovar	Vukovar - GUP	V47 "Vinograd Mihajlović"	E320
Vukovar	Vukovar - GUP	V49 (Ulica JNA) "B. J. Jelačića"	E321
Vukovar	Vukovar - GUP	V50 (Ulica JNA) "B. J. Jelačića" 64 i 70.	E322
Vukovar	Vukovar - GUP	V56 "Vinograd Brandecker"	E326
Vukovar	Vukovar - GUP	V57 "Lijeva bara - Slavija"	E327
Vukovar	Vukovar - GUP	V58 "Nova ciglana"	E328
Vukovar	Vukovar - GUP	V59 "Zrinjska ulica 5"	E329
Vukovar	Vukovar - GUP	V60 "Štrbanac - Vinograd Polhert"	E330
Vukovar	Vukovar - GUP	V63 (S Penezića) "A. Mihanovića 39"	E333
Vukovar	Vukovar - GUP	V64 "Lijeva Supoderica"	E334
Vukovar	Vukovar - GUP	V65 "Desna Supoderica"	E335
Vukovar	Vukovar - GUP	V66 "Mala ulica"	E336
Vukovar	Vukovar - GUP	V67 "Ciglana Eltz"	E337
Vukovar	Vukovar - GUP	V68 (Ul. B. Kidriča) Ul. 204 vuk. Brig. 93	E338
Vukovar	Vukovar - GUP	V69 "Adica"	E339
Vukovar	Vukovar - GUP	V70 "Sretin salaš"	E340
Vukovar	Vukovar - GUP	V72 "Lužac"	E341
Vukovar	Vukovar - GUP	V73 "Lužac" (P. Brigada) "A.B. Šimića 29"	E342
Vukovar	Vukovar - GUP	V76 "Priljevo - stara ciglana"	E345
Županja	Županja	"Zap. Kusara"	E357

U nastavku se prilaže tablični prikaz zaštićenih, rekognosciranih i preventivno zaštićenih kulturnih dobara i arheoloških lokaliteta/područja – skupno prema općinama/gradovima, odnosno naseljima.

Tablica 35.

ŽUPANIJA VUKOVARSKO- SRIJEMSKA

Popis zaštićenih, rekognosciranih i preventivno zaštićenih kulturnih dobara i arheoloških lokaliteta/područja

		POVIJESNA GRADITELJSKA CJELINA (GRADSKA)			CIVILNA GRAĐEVINA			SAKRALNA GRAĐEVINA			ETNOLOŠKE GRAĐEVINE			ARHEOLOŠKI POJEDINAČNI LOKALITET /PODRUČJE			MEMORIJALNI OBJEKT /PODRUČJE		
Z- zaštićen, R - rekognosciran P - preventivno zaštićen		Z	R	P	Z	R	P	Z	R	P	Z	R	P	Z	R	P	Z	R	P
ŽUPANIJA sveukupno		4		1	53		14	42		6	5		4	58	165	16	38		1
GRADOVI ukupno		4		1	50		14	17		2	1		2	21	42	6	16		
OPĆINE ukupno					3			25		4	4		2	37	123	10	22		1
GRADOVI																			
1.	GRAD ILOK ukupno	1			8		7	3		1			1	4	14	2	3		
1.1.	Ilok	1			7		7	1					1	1	4	2	2		
1.2.	Bapska							1						1	3				
1.3.	Mohovo									1					1				
1.4.	Šarengrad				1			1						2	6		1		
2.	GRAD OTOK ukupno									1	1		1	1	1		1		
2.1.	Komletinci									1			1		1		1		
2.2.	Otok										1			1					
3.	GRAD VINKOVCI ukupno	1			13			3						4	6	4	3		
3.1.	Vinkovci	1			13			3						3	4	3	3		
3.2.	Mirkovci													1	2	1			
4.	GRAD VUKOVAR ukupno	2		1	25		4	10						8	21		7		
4.1.	Lipovača														1				
4.2.	Sotin							1						2	15				
4.3.	Vukovar	2		1	25		4	9						6	5		7		
5.	GRAD ŽUPANIJA ukupno				4		3	1						4			2		
5.1.	Županja				4		3	1						4			2		

ŽUPANIJA VUKOVARSKO – SRIJEMSKA
Popis zaštićenih, rekognosciranih i preventivno zaštićenih kulturnih dobara i arheoloških lokaliteta/područja

		POVIJESNA GRADITELJSKA CJELINA (NASELJA)			CIVILNA GRAĐEVINA			SAKRALNA GRAĐEVINA			ETNOLOŠKE GRAĐEVINE			ARHEOLOŠKI POJEDINAČNI LOKALITET /PODRUČJE			MEMORIJALNI OBJEKT /PODRUČJE		
		Z	R	P	Z	R	P	Z	R	P	Z	R	P	Z	R	P	Z	R	P
Z- zaštićen, R –rekognosciran P – preventivno zaštićen																			
OPĆINE																			
1.	ANDRIJAŠEVCI uk.				1								1	7					
1.1.	Andrijaševci												1	5					
1.2.	Rokovci				1									2					
2.	B. GREDA uk.							1					3						
2.1.	Babina Greda							1					3						
3.	BOGDANOVCI uk												7	6					
3.1.	Bogdanovci												4	6					
3.2.	Petrovci																		
3.3.	Svinjarevci												3						
4.	BOROVO uk.							1					1						
4.1.	Borovo							1					1						
5.	BOŠNJACI uk.							1					2	1					
5.1.	Bošnjaci							1					2	1					
6.	CERNA uk.							1					1	16		1			
6.1.	Cerna							1					1	16					
6.2.	Šiškovci															1			
7.	DRENOVCI uk.							2		1			1						
7.1.	Drenovci							1					1						
7.2.	Đurići																		
7.3.	Posavski Podgajci																		
7.4.	Račinovci							1											
7.5.	Rajevo Selo									1									
8.	GRADIŠTE uk.										1						1		
8.1.	Gradište										1						1		

ŽUPANIJA VUKOVARSKO – SRIJEMSKA
Popis zaštićenih, rekognosciranih i preventivno zaštićenih kulturnih dobara i arheoloških lokaliteta/područja

		POVIJESNA GRADITELJSKA CJELINA (NASELJA)			CIVILNA GRAĐEVINA			SAKRALNA GRAĐEVINA			ETNOLOŠKE GRAĐEVINE			ARHEOLOŠKI POJEDINAČNI LOKALITET /PODRUČJE			MEMORIJALNI OBJEKT /PODRUČJE		
		Z	R	P	Z	R	P	Z	R	P	Z	R	P	Z	R	P	Z	R	P
Z- zaštićen, R –rekognosciran P – preventivno zaštićen																			
OPĆINE																			
9.	GUNJA uk.								1									2	
9.1.	Gunja								1									2	
10.	IVANKOVO uk.							1	1					3	6	1		1	1
10.1.	Ivankovo							1						3		1			
10.2.	Prkovci								1									1	1
10.3.	Retkovci														6				
11.	JARMINA uk.																	1	
11.1.	Jarmina																	1	
12.	LOVAS uk.							2						2	16				
12.1.	Lovas							1						2	6				
12.2.	Opatovac							1							10				
13.	MARKUŠICA uk.							1			1				3				
13.1.	Gaboš																		
13.2.	Karadićevo																		
13.3.	Markušica							1							1				
13.4.	Ostrovo										1				2				
13.5.	Podrinje																		
14.	NIJEMCI uk.							3						4				2	
14.1.	Apševci																		
14.2.	Donje Novo Selo																		
14.3.	Đeletovci																		
14.4.	Lipovac							2						3					
14.5.	Nijemci							1										1	
14.6.	Podgrađe													1					
14.7.	Šidski Banovci																	1	
14.8.	Vink. Banovci																		
15.	NEGOSLAVCI uk.							1										1	
15.1.	Negoslavci							1										1	

ŽUPANIJA VUKOVARSKO – SRIJEMSKA
Popis zaštićenih, rekonosciranih i preventivno zaštićenih kulturnih dobara i arheoloških lokaliteta/područja

		POVIJESNA GRADITELJSKA CJELINA (NASELJA)			CIVILNA GRAĐEVINA			SAKRALNA GRAĐEVINA			ETNOLOŠKE GRAĐEVINE			ARHEOLOŠKI POJEDINAČNI LOKALITET /PODRUČJE			MEMORIJALNI OBJEKT /PODRUČJE		
		Z	R	P	Z	R	P	Z	R	P	Z	R	P	Z	R	P	Z	R	P
OPĆINE																			
16.	NUŠTAR uk.							1		1				1	18	2			
16.1.	Cerić														1				
16.2.	Marinci							1							7				
16.3.	Nuštar									1				1	10	2			
17.	PRIVLAKA uk.							1											
17.1.	Privlaka							1											
18.	ST.JANKOVCI uk				1			2			1			2	1	3	1		
18.1.	Novi Jankovci													1		1			
18.2.	Orolik				1										1	1			
18.3.	Slakoveci															1			
18.4.	Srijemske Laze							1									1		
18.5.	Stari Jankovci							1		1				1					
19.	ST.MIKANOVCI uk				1			1						1	2		1		
19.1.	Novi Mikanovci							1							1				
19.2.	Stari Mikanovci				1									1	1		1		
20.	ŠTITAR uk.							1						1	2				
20.1.	Štitar							1						1	2				
21.	TOMPOJEVCI uk							1			1			3	1	1	4		
21.1.	Berak									1				1			1		
21.2.	Bokšić																		
21.3.	Čakovci							1									2		
21.4.	Grabovo														1				
21.5.	Mikluševci																1		
21.6.	Tompojevci													2		1			

ŽUPANIJA VUKOVARSKO - SRIJEMSKA
Popis zaštićenih, rekognosciranih i preventivno zaštićenih kulturnih dobara i arheoloških lokaliteta/područja

		POVIJESNA GRADITELJSKA CJELINA (NASELJA)			CIVILNA GRAĐEVINA			SAKRALNA GRAĐEVINA			ETNOLOŠKE GRAĐEVINE			ARHEOLOŠKI POJEDINAČNI LOKALITET /PODRUČJE			MEMORIJALNI OBJEKT /PODRUČJE			
		Z	R	P	Z	R	P	Z	R	P	Z	R	P	Z	R	P	Z	R	P	
Z- zaštićen, R - rekognosciran P - preventivno zaštićen																				
OPĆINE																				
22.	TORDINCI uk.															3	2			
22.1.	Antin															2				
22.2.	Korođ																			
22.3.	Mlaka Antinska																			
22.4.	Tordinci															1	2			
23.	TOVARNIK uk.							1					1			6		3		
23.1.	Ilača																	1		
23.2.	Tovarnik							1					1			6		2		
24.	TRPINJA uk.							2								1	14	1	3	
24.1.	Bobota							1								1	3		2	
24.2.	Bršadin																4	1	1	
24.3.	Čelije																			
24.4.	Ludvinci																			
24.5.	Pačetin																3			
24.6.	Trpinja							1									4			
24.7.	Vera																			
25.	VOĐINCI uk.																2			
25.1.	Vođinci																2			
26.	VRBANJA uk.							1								1	20	1	2	
26.1.	Soljani							1								1				
26.2.	Strošinci																			
26.3.	Vrbanja																20	1	2	
OPĆINE ukupno:					3			25		4	4		2			37	123	10	22	1

2.3. Razvoj infrastrukturnih sustava

2.3.1. Cestovni promet

Zakonom o cestama, cestovnu mrežu čine trase javnih i nerazvrstanih cesta.

Javne ceste se razvrstavaju u: autoceste, državne ceste, županijske i lokalne ceste.

Na području Vukovarsko-srijemske županije temeljem Odluke o razvrstavanju javnih cesta u autoceste ("Narodne novine" broj 13/09, 104/09) i Odluke o razvrstavanju javnih cesta ("Narodne novine" broj 103/18) postoji sljedeća mreža autocesta, državnih cesta i županijskih cesta.

AUTOCESTE

Oznaka ceste	Opis ceste
A3	GP Bregana (granica Republike Slovenije)-Zagreb-Slavonski Brod-GP Bajakovo (granica Rep. Srbije)

DRŽAVNE CESTE

- DC2 G.P. Dubrava Križovljanska (gr. R. Slovenije)-Varaždin-Virovitica-Našice-Osijek-Vukovar-G.P. Ilok (gr. R. Srbije),
- DC46 Đakovo (D7)-Vinkovci-G.P. Tovarnik (gr. R. Srbije),
- DC57 Vukovar (D2)-Orolik-Nijemci-čvorište Lipovac (A3),
- DC214 Županja (D55)-Gunja-gr. BiH,
- DC518 Osijek (Divalentova)-čvorište Trpimirova (D2)-Jarmina (D46),
- DC519 Dalj (D213)-Borovo (D2),
- DC520 Čvorište Babina Greda (A3)-Slavonski Šamac (D7).

ŽUPANIJSKE CESTE

- ŽC4111 Vera (L44086)-Bobota-Pačetin-D55,
- ŽC4121 D518-Laslovo-Korođ-Ž4148,
- ŽC4122 Silaš (L44083)-Korođ (Ž4121),
- ŽC4133 Kešinci (Ž4132)-Stari Mikanovci (D46),
- ŽC4134 Gaboš (D518)-Ostrovo-D55,
- ŽC4135 Tordinci (Ž4148)-Ž4134,
- ŽC4136 Nuštar (D55)-Cerić-A.G. Grada Vinkovaca,
- ŽC4137 Nuštar (D55)-Bogdanovci-A.G. Grada Vukovara,
- ŽC4148 Vrbica (Ž4133)-Markušica-Tordinci-Ž4111,
- ŽC4149 Karadžićevo (L46059)-Jarmina (D518),
- ŽC4150 A.G. Grada Vukovara-Petrovci-St. Jankovci-D46,
- ŽC4166 Vođinci (D46(-Retkovci-Andrijaševci (Ž4170),
- ŽC4167 Ivankovo (D46)-Retkovci-Prkovci-Šiškovci-Cerna (Ž4170),
- ŽC4170 A.G. Grada Vinkovci-Cerna-Gradište-Županja (D55),
- ŽC4172 A.G. Grada Vinkovci-Privlaka-Otok-Vrbanja-Gunja (D214),
- ŽC4173 A.G. Grada Vukovara-Tovarnik (D46),
- ŽC4174 Opatovac (D2)-Lovas-Ž4173,
- ŽC4192 Rokovci (Ž4170)-A.G. Grada Vinkovci,
- ŽC4193 A.G. Grada Vinkovci-Privlaka (Ž4172),
- ŽC4194 D46-N. Jankovci-Ž4172,
- ŽC4195 Svinjarevci (L46028)-D57,
- ŽC4196 D57-Berak-Čakovci-Mikluševci-Ž4173,

- ŽC4197 Čakovci (Ž4196)-Šidski Banovci (D46),
- ŽC4198 Lovas (Ž4174)-Bapska-Šarengrad (D2),
- ŽC4199 Ilok (Ž4200)-gr. R. Srbije,
- ŽC4200 Ilok: D2-D2,
- ŽC4202 Bartolovci (D525)-A.G. Grada Slavonski Brod-Garčin-Strizivojna-St. Mikanovci (D46),
- ŽC4218 D. Andrijevi (Ž4202)-Divoševci-V. Kapanica-Gundinci-B. Greda-Štitar-Ž4170,
- ŽC4221 Cerna (Ž4170)-Babina Greda (Ž3218),
- ŽC4222 Gradište (Ž4170)-D55,
- ŽC4223 Otok (Ž4172)-Bošnjaci (D214),
- ŽC4224 Otok (Ž4172)-Nijemci (D57),
- ŽC4225 Ž4224-D.Novo Selo,
- ŽC4229 Bošnjaci (D214)-Ž4172,
- ŽC4230 D214-Soljani-Strošinci-G.P. Strošinci (gr. R. Srbije),
- ŽC4231 Ž4172-Đurići-Račinovci-Ž4230,
- ŽC4232 Rajevo Selo (L46053)-D214,
- ŽC4233 Tovarnik (D46)-Nijemci (D57),
- ŽC4234 Čvor Lipovac (A3)-Ž4230.

Temeljem dobivenih podataka u IV. Izmjenama i dopunama PP VSŽ korigirana je mreža na kartografskom prikazu 2A – promet, i oznake u legendi na istoj karti.

Od planiranih trasa državnih cesta korigirane su trase planiranih državnih cesta (brze ceste i ostale državne ceste) za koje su izrađene Studije o utjecaju na okoliš, idejna rješenja ili drugi stručni materijal:

- Brza cesta Virovitica-Osijek-Ilok
 - poddionica: Osijek-Nuštar-Vukovar
 - poddionica: obilaznica grada Vukovara
 - poddionica: Vukovar-Ilok
(u zoni naselja Bapska planirana je i alternativna trasa brze ceste poddionice Vukovar-Ilok, u zoni područja EM H“2001500 Stepska staništa kod Bapske)
- Šokački cestovni smjer
 - poddionica: istočna obilaznica Vinkovaca
- Longitudinalni slavonsko-moslavački smjer
 - poddionica: sjeverna obilaznica Vinkovaca
 - poddionica: južna obilaznica Vinkovaca
- Srijemska granična transverzala
 - Ilok-Šarengrad-Bapska-Tovarnik-Nijemci-Lipovac-Strošinci

Od novih trasa cesta u planu je predviđen koridor nove državne ceste:

- Čvor Spačva (A3)-novi most na rijeci Savi (granica BiH) s alternativnim rješenjem oko naselja Vrbanja.

Osim toga u planu su naznačeni i značajniji pravci biciklističkih koridora, a na temelju postojećih turističkih planova i programa na području županije.

U planu je ispravljen i naziv "poluautocesta" u "brza cesta" za trase državnih cesta.

U Odredbama za provedbu izvršene su dopune u cilju pojašnjenja uvjeta i mogućnosti gradnje cestovnih prometnica, te su ugrađene mjere zaštite okoliša iz Strateške studije o utjecaju na okoliš IV. Izmjena i dopuna PP VSŽ za sve vidove prometnog sustava.

2.3.2. Željeznički promet

U željezničkom prometu korigirani su nazivi (kategorije) praga temeljem Odluke o razvrstavanju željezničkih pruga ("Narodne novine" broj 3/14, 72/17). Željezničke pruge u Republici Hrvatskoj, u svrhu određivanja načina upravljanja i gospodarenja željezničkom infrastrukturom te planiranja njihovoga razvoja, u skladu s člankom 14. stavkom 1. Zakona o željeznici ("Narodne novine" broj 94/13, 148/13, 73/17), razvrstavaju se na: pruge za međunarodni promet, pruge za regionalni promet, pruge za lokalni promet.

Željezničke pruge označene su oznakom koja se sastoji od oznake velikoga slova koje označava pripadnost kategoriji: M-pruge za međunarodni promet, R-pruge za regionalni promet, L-pruge za lokalni promet.

Unutar prostornog obuhvata Vukovarsko-srijemske županije prolaze sljedeće željezničke pruge:

- M104 Novska-Vinkovci-Tovarnik-državna granica-(Šid),
- M601 Vinkovci-Vukovar-Borovo naselje-Vukovar,
- R104 Vukovar-Borovo naselje-Dalj-Erdut-državna granica-(Bogojevo),
- R105 Vinkovci-Drenovci-državna granica-(Brčko),
- L208 Vinkovci-Gaboš-Osijek,
- L209 Vinkovci-Županja.

Na kartografskom prikazu 2A. Promet-cestovni, željeznički, zračni i riječni, temeljem dobivenih podataka od HŽ infrastrukture korigirani su nazivi željezničkih pruga i dopunjene oznake za službena mjesta.

U Odredbama za provedbu dodane su odredbe koje omogućavaju rekonstrukciju i modernizaciju postojećih mreža, kao i načini rješavanja prijelaza drugih prometnica preko trase željezničke pruge.

2.3.3. Riječni promet

Na području riječnog prometa korigirani su nazivi vodnih putova u skladu s Pravilnikom o razvrstavanju i otvaranju vodnih putova na unutarnjim vodama ("Narodne novine" broj 77/11, 66/14, 81/15).

Klasifikacija vodnih putova RH – sadašnje stanje

Rijeka	Dionica rijeke	Duljina v. puta (km)	Klasa vodnog puta
DUNAV	1295+501 (Ilok)-1433-000 (Batina)	137.5	Vlc klasa
	203+300 (Račinovci)-305+700 (Sl. Šamac)	102.9	IV klasa

Rijeka Dunav

Osnovne hidrološke značajke dunavskog sliva su: ukupna površina od 816.950 km², od čega je 2.120 km² unutar Republike Hrvatske, ukupna duljina od 2.857 km. Dunav je u čitavoj svojoj duljini unutar Republike Hrvatske od 137,5 km međunarodni vodni put sa slobodnom plovidbom za sve zastave. Plovni put je obilježen i postoji međunarodna obaveza RH za njegovo održavanje. Trenutno stanje uz mjere održavanja udovoljava uvjetima Vlc klase.

Rijeka Sava

Osnovne hidrološke značajke sliva rijeke Save su: ukupna površina 95.712 km². Od ukupne duljine u Republici Hrvatskoj rijeka Sava je plovna na 380,2 km, tj. od Račinovaca do Siska, km 210,8 do km 591. Moguća je plovidba do Zagreba (Rugvica km 651) ali u malom postotku dana u godini u svrhu eksploatacije šljunka, te sporta i rekreacije. Od granice s R Srbijom tj. od Račinovaca do Jasenovca vodni put je u graničnom području s BiH u duljini 304 km. Uzvodno Jasenovca Sava je potpuno u teritoriju Republike Hrvatske.

Sava je u AGN ugovoru deklarirana kao vodni put IV. klase od Rečinovaca do Siska, km 210,8 do km 591. Analize iz elaborata "Idejni projekt Savskog plovnog puta", Građevinski fakultet u Zagrebu, svibanj 2002. godine, pokazale su da morfologija postojećeg savskog korita nema na cijeloj duljini IV. klasu, ali ima potencijal za njeno dostizanje, jer joj po radiusima zavoja ne udovoljava samo 10-tak posto dužine rijeke, a po plovnom gabaritu oko 30% dužine rijeke. Iz toga proizlazi da je morfološkom regulacijom postojećeg korita moguće dostići IV. klasu vodnog puta.

Korekcije oznaka i nazivi vodnih putova napravljene su na krati 2A-Promet, a od novih sadržaja na karte u dodani:

- pristanište u Rajevu Selu,
- riječna marina u Račinovcima,

a luka u Iloku označena kao luka županijskog značaja.

U Odredbama za provedbu omogućeno je planiranje i drugih luka i pristaništa temeljem PPUO/G, te postavljanje plutajućih objekata na svim vodotocima i vodenim površinama, što također treba biti definirano kroz izradu PPUO/G.

2.3.4. Zračni promet

Za područje zračnog prometa na karti 3F. Područja primjene planskih mjera zaštite, unesena su područja ograničenja prepreka za zračnu luku Osijek, čiji istočni dio je na području Vukovarsko-srijemske županije.

Odredbama za provedbu definirani su uvjeti gradnje na području ograničenja prepreka, gdje će gradnja biti moguća samo uz uvjete i suglasnost nadležne Agencije za civilno zrakoplovstvo.

2.3.5. Integralni transport

U IV. Izmjenama i dopunama su zadržane planirane lokacije robno-transportnih središta iz važećeg plana.

Sve planirane lokacije imaju potencijal razvoja intermodalnih transportnih sustava koji u zoni konurbacije Vukovar-Vinkovci uključuju sve vidove prometa (cestovni, željeznički, riječni i zračni).

2.3.6. Elektroničke komunikacije

Temeljem podataka iz Uredbe o izmjenama ureda o mjerilima razvoja elektroničke komunikacijske infrastrukture i druge povezane opreme ("Narodne novine" broj 131/12 i 92/15) unesene su lokacije postojećih samostojećih antenskih stupova, kao i središta planiranih elektroničkih komunikacijskih zona.

Na kartografskom prikazu 2B.-pošta i elektroničke komunikacije, korigirani su položaji:

- postojećih samostojećih rešetkastih antenskih stupova,
- zona za postavljanje samostojećih rešetkastih antenskih stupova.

Osim toga na istoj karti korigirana je i legenda na način da je pročišćena od oznaka koje u postojećem plani nisu bile prikazane na kartografskom prikazu.

Što se tiče nepokretne mreže najveći operator na području Vukovarsko-srijemske županije odgovorio je negativno na upit o potrebi ucrtanja novih vodova ili drugih sadržaja nepokretne mreže na području županije.

U Odredbama za provedbu dodani su novi stavci temeljem smjernica HAKOM-a, a dodane su i Odredbe koje omogućavaju razvoj NGA infrastrukture i LTE tehnologije (Širokopolasni Internet sljedeće generacije i sustav pokretnih komunikacija 4. generacije).

2.3.7. Energetski sustavi

2.3.7.1. Elektroenergetska mreža

Sustav elektroenergetike podrazumijeva proizvodnju, prijenos i distribuciju, što se provodi na visokonaponskim i niskonaponskim razinama.

Planom je obuhvaćena proizvodnja električne energije, te mreža prijenosa i distribucije visokonaponske razine (35, 110, 220 i 400 kV).

Tijekom izrade IV. IDPPVSŽ pristigli su zahtjevi od strane operatera prijenosnog sustava, operatera distribucijskog sustava te upravnih tijela Vukovarsko-srijemske županije.

U prijenosnom dijelu (naponski nivoi 110, 220 i 400 kV) korigirana je trasa i promijenjena vrsta voda iz planirani u postojeći za DV 110 kV Đakovo-Županja. Izveden je novi DV 110 kV Županja-Drenovci, korigirane su trase postojećeg dalekovoda DV 110 kV Đakovo-Vinkovci temeljem uvida u dostavljenu digitalnu podlogu, zatim DV 110 kV Ernestinovo-Vukovar na dijelu kod Bršadina, a planirana je i alternativna trasa dalekovoda DV 110 kV Vukovar-Dalj na dijelu kod naselja Borovo. Korigiran je i položaj postojeće TS Nijemci, a planirani su i zahvati na sljedećim trafostanicama na 110 KV naponskom nivou:

- planirana gradnja nove TS 110/x kV Lipovac (s priključnim 110 kV dalekovodom od Nijemaca),
- rekonstrukcija TS 110/x kV Stari Mikanovci,
- rekonstrukcija TS 110/x kV Cerna,
- rekonstrukcija TS 110/x kV Drenovci,
- rekonstrukcija TS 110/x kV Vinkovci 5,
- planirana gradnja nove TS 110/x kV Babina Greda.

U distribucijskom dijelu je sukladno zahtjevima operatera distribucijskog sustava dopunjen postojeći elektroenergetski sustav na 35 kV naponskom nivou sljedećim dalekovodima:

1. DV 35 kV Opatovac-Ilok
2. DV 35 kV Cerna-Babina Greda
3. DV 35 kV Vukovar 1-Vukovar 3
4. DV 35 kV Vinkovci 1-Vinkovci 5
5. DV 35 kV Županja 2-Županja 1
6. DV 35 kV Vinkovci 2-Vinkovci 3

7. DV 35 kV Vinkovci 2-Vinkovci 2(nova)
8. DV 35 kV Vinkovci 2-Cerna

Planirana je i gradnja nove TS 35/10(20) kV Nuštar.

U sustavu proizvodnje električne energije dopunjen je postojeći kartografski prikaz doctavanjem dvaju postojećih objekata za proizvodnju električne energije iz obnovljivih izvora-Vinka kod Vinkovaca te Uni Viridas kod Babine Grede.

2.3.7.2. Cijevni transport nafte i plina, plinoopskrba

Izmjene i dopune Prostornog plana Vukovarsko-srijemske županije obuhvaćaju i segmente sustava cijevnog transporta nafte i plina te plinoopskrbe. Zahtjeve za izmjenom su uputili INA d.d., JANAF d.d., Plinacro d.o.o. i Prvo plinarsko društvo d.o.o.

Jadranski naftovod je predložio uctavanje koridora novog međunarodnog produktovoda za naftne derivate na pravcu OS Donja Vrba-OS Opatovac.

Iz podataka Janaf-a i INA-e proizašla je korekcija prikazanih trasa magistralnih i međunarodnih naftovoda i plinovoda u jedinstvenom infrastrukturnom koridoru na pravcu Slavonski Brod-Opatovac.

Plinacro je predložio uctavanje novih plinovoda:

- magistralni plinovod Vukovar-Negoslavci,
- međunarodni plinovod Sotin-Mursko Središće,
- međunarodni plinovod Sotin-Bačko Novo Selo,
- međunarodni plinovod Županja-Orašje,
- promjena trase postojećeg magistralnog plinovoda Đeletovci-Ruščica,
- promjena trase postojećeg magistralnog plinovoda Negoslavci-Vukovar,
- promjena trase planiranog magistralnog plinovoda Vukovar-Osijek.

U distribucijskom plinoopskrbnom dijelu u cijelosti je korigirana mreža lokalnih plinovoda Prvog plinarskog društva iz Vukovara.

Na zahtjev INA d.d. promijenjen je i izgled eksploatacijskih polja nafte i plina EPU Đeletovci, Ilača i Privlaka.

2.3.7.3. Geotermalni izvori

IV. IDPPVSŽ dopunjeni su postojeći podaci o eksploatacijskim poljima i podacima o geotermalnim izvorima, a na temelju podataka od strane INA d.d. te upravnih odjela Vukovarsko-srijemske županije.

U Plan je tako uctano 7 lokacija na kojima je planirano korištenje geotermalne vode:

1. Bošnjaci
2. Babina Greda
3. Vinkovci
4. Gradište
5. Otok
6. Lešić (lokacija između naselja Bošnjaci i Otok)
7. Vukovar (zona koja obuhvaća 7 bušotina)

Osim prikaza u kartografskom dijelu Plana ovo područje je obrađeno i novim odredbama za provedbu. ~~na način da se područje cijele županije smatra istražnim prostorom (osim u~~

dijelovima koji su zaštićeni posebnim propisima koji zabranjuju istraživanje i korištenje geotermalne vode), a moguće je utvrditi i nova geotermalna polja kroz izradu prostornih planova općina i gradova, ali do veličine polja maksimalno 5 ha.

Na cijelom području Županije moguće je izvoditi istražne radove i aktivnosti u svrhu utvrđivanja mogućnosti eksploatacije geotermalnih voda u energetske svrhe.

Istražni prostori ili dijelovi istražnih prostora mogu se, bez izmjene PPVSŽ, prenamijeniti u eksploatacijska polja geotermalnih voda u energetske svrhe ukoliko istražni prostor ispunjava odgovarajuće propisane zahtjeve, pod uvjetom da je u skladu s propisima o istraživanju i eksploataciji ugljikovodika i osnovnim smjernicama iz PPVSŽ.

2.3.7.4. Obnovljivi izvori energije

IV. IDPPVSŽ dopunjene su i odredbe za provedbu Plana na način da je obrađen i segment obnovljivih izvora energije. Osim dijela koji je već prethodno opisan, a govori o korištenju geotermalne vode, pobliže je definiran i način korištenja energije vjetra. Na području županije utvrđeno je područje izgradnje vjetroelektrana. Kod Iloka je definirano područje istraživanja i gradnje.

Na ostalim područjima je dopušteno istraživanje na lokacijama izvan građevinskih područja te ostalih zaštićenih područja zaštićenih posebnim propisom koji zabranjuje gradnje vjetroelektrana.

Planirano kartiranje mikrolokacija vjetroelektrana predviđeno je kroz izradu prostornih planova općina i gradova.

Za ostale obnovljive izvore energije propisani su uvjeti gradnje izvan granica građevinskih područja, a za gradnju unutar građevinskih područja odredbe će se definirati općinskim i gradskim planovima.

2.3.8. Vodnogospodarski sustav

IV. IDPPVSŽ, u segmentu vodnog gospodarstva obuhvaćaju:

Izmjene i dopune Prostornog plana Vukovarsko-srijemske županije, u segmentu vodnog gospodarstva obuhvaćaju korekciju kartografskih prikaza ["Infrastrukturni sustav, 2.E-1. Vodnogospodarski sustav-korištenje voda-uređenje vodotoka, zaštita voda, melioracije", "Infrastrukturni sustavi, 2.F-1. Vodnogospodarski sustav-korištenje voda-vodoopskrba", "3.E. Uvjeti korištenja, uređenja i zaštite prostora, područja posebnih uvjeta korištenja-vodnogospodarski sustav"] na način da se ucrtaju:

- planirana retencija Kanjiža na potoku Kanjiža, pritok Drljanskog potoka, na području grada Ilok,
- planirane akumulacije/retencije: Drljan i Drljan 1 na Drljanskom potoku (u postojećem PPVSŽ ucrtana samo jedna),
- planirane akumulacije: Vratolom kod Mohova i Okut kod Bapske,
- planirane akumulacije: Lijeva bara i Dubrava na području grada Vukovara,
- postojeće i planirane akumulacije te crpna stanica Sokolovac, prema Studiji vodno gospodarskog uređenja i višenamjenskog korištenja ritova na području općina Lovas i Tompojevci (akumulacije: Berak I, Berak II, Berak III, Grabovo I, Grabovo II, Bililo I, Bililo II, Bililo III, Bililo IV, Berava, Mihajlovića II, Dražinovac I, Opatovac, Pavlovac, Sokolovac, Đeletovci i akumulacije sustava Boris),
- akumulacije: Marinci i Bogdanovci, kojima treba promijeniti lokaciju,
- postojeći nasip Lužac,
- postojeći i planirani nasipi uz rijeku Vuku, kod Vukovara,
- planirana obaloutvrda Vukovar-Vučedol.

Skinuta je oznaka, površina akumulacije "Grabovo" koja je bila krivog oblika i položaja, a zahtjev "HV VGO" za srednju i donju Savu" za ucrtavanje nasipa kod Štitara je nakon analize rješavan kroz Odredbe za provedbu.

Sustavi natapanja, navodnjavanja ucrtani/korigirani su na kartografskom prikazu "2. Infrastrukturni sustavi, 2.E-1 Vodnogospodarski sustav-korištenje voda, uređenje vodotoka, zaštita voda, melioracije" kao i kartografskom prikazu "3.E. Uvjeti korištenja, uređenja i zaštite prostora, područja posebnih uvjeta korištenja-vodnogospodarski sustav", a korigirani su temeljem podataka iz:

- Plana navodnjavanja Vukovarsko-srijemske županije, iz 2006. godine,
- Studije vodnogospodarskog uređenja i višenamjenskog korištenja ritova na području općina Lovas i Tompojevci (ucrta na je CS Sokolovac uz rijeku Dunav, promijenjen oblik i položaj površina za natapanje, ucrtane nove akumulacije, te korigirane postojeće). Sustavi natapanja su: SN Grabovo, SN Negoslavci, SN Đeletovci, SN Berak, SN Kaiševci, SN Pavlovac, SN Sokolovac, SN Opatovac, SN Tovarnik,
- Idejnog projekta sustava navodnjavanja Biđ-Bosutskog polja (površine uz melioracijski kanal Sava-Biđ-Bosut te na prostoru Babina Greda-Gundinci),
- Dostavljenih podataka Upravnog odjela za poljoprivredu, šumarstvo i ruralni razvoj VSŽ (sustavi natapanja na području Biđ-Bosutskog polja: SN Blata-Cerna, SN Sopot, SN Ervenica, SN Lipovac, SN Penave, SN Borinci, SN PŠŠ Vinkovci).

Sukladno zahtjevu Hrvatskih voda, VGO za Srednju i Donju Savu da se pri izradi Izmjena i dopuna uzmu u obzir Odluke o zonama sanitarne zaštite vodocrpilišta na predmetnom području kao i zahtjev Hrvatskih voda VGO za Dunav i Donju Dravu, koje traže da se na kartografske prikaze Plana ucrtaju zone zaštite izvorišta: Skela, Mohovo, Cerić, Nuštar, Ostrovo, Antin, Markušica, prikupljeni su potrebni podaci te su zone sanitarne zaštite ucrtane na kartografski prikaz "2. Infrastrukturni sustav, 2.F-1. Vodnogospodarski sustav-korištenje voda-vodoopskrba", kao i na kartografski prikaz, "3.E. Uvjeti korištenja, uređenja i zaštite prostora, područja posebnih uvjeta korištenja-vodnogospodarski sustav".

Pri tome su korigirane ili ucrtane zone sanitarne zaštite izvorišta: Skela, Mohovo, Cerić, Nuštar, Ostrovo, Antin, Markušica, Kanovci, Mirkovci, Skorotinci, Slakovci, Šumarija, Veliki kraj, Ivankovo, Stari Mikanovci, Barbine, Ilača, Nijemci, Tovarnik, Berava, Sojara, Topolik, Jarmina, Drenovci, Račinovci, Županja, Bošnjaci, Gradište, Gunja.

Na kartografskom prikazu "2. Infrastrukturni sustavi, 2.E-1. Vodnogospodarski sustav-korištenje voda, uređivanje vodotoka, zaštita voda, melioracije", sukladno zahtjevima nadležnih komunalnih tvrtki (VVK d.o.o. Vinkovci, Vodovod grada Vukovara d.o.o., za vodoopskrbu i odvodnju, Komunalac d.o.o. Županja, Komunalije d.o.o. Ilok) doctane su i/ili korigirane lokacije uređaja za pročišćavanje otpadnih voda pri čemu su neki uređaji radi spajanja sustava postali suvišni pa su uklonjeni. Uređaj za pročišćavanje Vukovara je ucrtan na novoj lokaciji, a brisani su uređaji Borova. Uređaji: Sotina, Vinkovaca, Županje i Babine Grede ucrtani su, također, na novoj lokaciji, a uređaji: Nuštra, te Ivankova i Cerne, osim što su ucrtani na novoj lokaciji, promijenili su status te su iz planiranog statusa prešli na postojeći jer su od izrade osnovnog PP VSŽ do IV. Izmjena i dopuna Plana izgrađeni.

Isto je i s uređajem Otok, gdje se na uređaj planira spojiti i naselje Komletinci.

Uređaji naselja Vrbanja i naselja Soljani su brisani, a ucrtan je jedan zajednički uređaj na novoj lokaciji uz vodotok Bistra.

Kartografski prikaz "2. Infrastrukturni sustav, 2.F-1. Vodnogospodarski sustav-korištenje voda-vodoopskrba" korigiran je prema zahtjevu VVK d.o.o. na način da su promijenjene trase magistralnih vodova regionalnih vodoopskrbnih cjevovoda Istočne Slavonije i to u vodoopskrbnim područjima (cjelinama):

- Vodoopskrbno područje-cjelina Sjever,
(magistralni vodoopskrbni vod Stari Mikanovci-Vođinci-VS Retkovci-Ivankovo, dijelom je promijenio trasu, a prebačen je iz kategorije "planirani magistralni vod" u kategoriju "postojeći magistralni vod"; planirani magistralni vod Vinkovci-Ivankovo-Vođinci-zapadna granica Županije promijenio je trasu kao i planirani magistralni vod: Antin-Markušica-Gaboš-Jarmina-Karađžičevo te magistralni vod Jarmina-Vinkovci).
- Vodoopskrbno područje-cjelina Istok,
(magistralni vodoopskrbni vod Mirkovci-Đeletovci-Ilača-Tovarnik te magistralni vod Vinkovački Banovci-Nijemci-Podgrađe-Apševci ucrtni su kao postojeći jer su izgrađeni te im je korigirana trasa. Trasa je korigirana i planiranim magistralnim vodovima: Slakovci-Svinjarevci, Slakovci-Jankovci i Slakovci-Komletinci).
- Vodoopskrbno područje-cjelina Jug,
(korigirana je trasa i ucrtni je kao postojeći magistralni vod Babina Greda-Županja-Bošnjaci-Podravski Podgajci. Trasa je korigirana i, u PP VSŽ, planiranom, magistralnom vodu Podravski Podgajci-planirani rezervoar Drenovci te je taj vod prebačen u postojeći jer je izgrađen. To isto je učinjeno i s magistralnim vodom na trasi: rezervoar Drenovci-Gunja, magistralnim vodom na trasi Županja-Gradište-Cerna-Andrijaševci-Rokovci-Vinkovci i magistralnim vodom na trasi Rajevo Selo-rezervoar Drenovci.
Korigirana je trasa planiranog voda na trasi: Drenovci-Soljani-Vrbanja zatim Soljani-Strošinci te Strošinci-Lipovac-Tovarnik.

Ucrtane su vodospreme i crpne stanice Drenovci, Županja, Vinkovci, Bapska, Slakovci.

Zahtjev Vodovoda grada Vukovara d.o.o. odnosio se na ucrtavanje magistralnih cjevovoda od kojih su mnogi već ucrtni u Planu (Vukovar-Sotin, Negoslavci-Petlovci, Bobota-Čelije, Bobota-Ludinci, te dijelom Vukovar-Negoslavci-Berak). Stoga je ucrtni samo vod od Berka prema Negoslavcima.

Vodoopskrbni sustav na području davatelja usluge javne vodoopskrbe Komunalije d.o.o. llok korigiran je na način da je: promijenjena trasa magistralnih vodova, dodana vodosprema Lovas, a vodosprema Bapska skinuta. Također su dodane: vodosprema niske zone llok i vodosprema Principovac.

Kartografski prikaz "3.E. Uvjeti korištenja, uređenja i zaštite prostora, područja posebnih uvjeta korištenja-vodnogospodarski sustav" korigiran je na način da su ucrtane: zone zaštite izvorišta, vodotoci II kategorije, poplavno područje te sustavi natapanja, sukladno kartografskom prikazu "2 Infrastrukturni sustav, 2.E-1. Vodnogospodarski sustav-korištenje voda, uređenje vodotoka, zaštita voda, melioracije". Na istom kartografskom prikazu ucrtno je inundacijsko područje uz rijeku Dunav kao prostor primjene posebnih propisa iz područja upravljanja vodama, a sukladno zahtjevu Hrvatskih voda VGO za Dunav i Donju Dravu.

U tekstualnom dijelu Izmjena i dopuna PP VSŽ korigirane i dopunjene su Odredbe za provedbu vezane uz vodnogospodarski sustav, osobito odredbe sustava natapanja, te odredbe koje se odnose na sustave zbrinjavanja otpadnih voda i uređaje za pročišćavanje.

Odredbe za provedbu su korigirane/dopunjene zahtjevima proizašlim iz SPUO-IV. Izmjena i dopuna VSŽ.

2.4. Gospodarenje otpadom

U oblasti gospodarenja otpadom promijenjen je krovni zakon te je donesen Zakon o održivom gospodarenju otpadom („Narodne novine“ broj, br. 94/13).

Novim Zakonom su promijenjene nadležnosti u gospodarenju pojedinim vrstama otpada. Građevine za gospodarenje otpadom od državnog značaja su: centar za gospodarenje otpadom, spalionica otpada i odlagalište opasnog otpada. Građevine za gospodarenje otpadom od županijskog značaja su odlagališta otpada koja nisu od državnog značaja i kazeta za zbrinjavanje azbesta. Sve ostale građevine iz sustava gospodarenja otpadom su od lokalnog značaja.

Građevine za gospodarenje otpadom od državnog značaja evidentiraju se dokumentima državne razine (Strategijom gospodarenja otpadom RH i Plan gospodarenja otpadom u RH) i kao takva prenose u planove županijske razine. Građevine za gospodarenje otpadom županijskog značaja evidentiraju se županijskim planom.

Slijedom navedenih obveza iz Zakona, u Planu su evidentirane građevine za gospodarenje otpadom državnog i županijskog značaja:

- a) Odlagališta otpada u sanaciji:
 - 1. "Petrovačka dola" Vukovar
 - 2. "Božino brdo" Ilok
 - 3. "Stara ciglana" Županja
 - 4. "Kraplja" Gunja
- b) Planirane pretovarne stanice
 - 1. Stari Jankovci
 - 2. Ilok
 - 3. Županja
 - 4. Vukovar
- c) Planirana kazeta za azbest "Petrovačka dola" Vukovar
- d) Građevine za prikupljanje i oporabu opasnog otpada
 - 1. Vukovar
 - 2. Vinkovci
 - 3. Županja

Obzirom na sveobuhvatnost navedenih izmjena u oblasti gospodarenja otpadom u cijelosti su promijenjene Odredbe za provedbu Plana i kartografski prikaz br. "2.G-1 Postupanje s otpadom".

2.5. Zaštita od izvanrednih događaja

Sukladno posebnom zahtjevu Državne uprave za zaštitu i spašavanje, Područnog ureda za zaštitu i spašavanje Vukovar, te članku 6. Pravilnika o metodologiji za izradu procjena ugroženosti i planova zaštite i spašavanja („Narodne novine“ broj 30/14 i 67/14) posebni izvadak iz Procjene ugroženosti stanovništva, materijalnih i kulturnih dobara i okoliša od prirodnih i tehničko-tehnoloških katastrofa i velikih nesreća Vukovarsko - srijemske županije (Službeni vjesnik Vukovarsko – srijemske županije br.12/15) naslovljen „Zahtjevi zaštite i spašavanja u dokumentima prostornog uređenja“ sastavni je dio ovoga Plana.

U nastavku se prilaže izvod iz Procjene ugroženosti stanovništva, materijalnih i kulturnih dobara i okoliša od prirodnih i tehničko-tehnoloških katastrofa i velikih nesreća - Zahtjevi

zaštite i spašavanja u dokumentima prostornog uređenja, koji sadržava konkretne zahtjeve zaštite i spašavanja u dokumentima prostornog uređenja.

POPLAVA

Za sve vodotoke (bujice, odvodne kanale i dr.) na području Županije, a u svrhu tehničkog održavanja vodotoka i radova građenja vodnih građevina treba osigurati inundacijski pojas minimalne širine 5,0 m od gornjeg ruba korita. (Zakon o vodama članak 153/09, 63/11,130/11,56/13,14/14).

Ovisno o veličini i stanju uređenosti vodotoka, širina inundacijskog pojasa, odnosno udaljenost izgradnje novih objekata od gornjeg ruba korita, tj. čestice javnog vodnog dobra može biti i manja, ali ne manja od 3,0 m, a što bi se utvrdilo vodopravnim uvjetima za svaki objekt posebno (Donosi se „Plan upravljanja lokalnim vodama“ i „Županijski plan za zaštitu voda“:

- U inundacijskom pojasu zabranjeno je podizati zgrade, ograde i druge građevine osim regulacijskih i zaštitnih vodnih građevina. Zabranjena je svaka gradnja i druge radnje kojima se onemogućava izgradnja i održavanje vodnih građevina ili na bilo koji način umanjuje protočnost korita i pogoršava vodni režim. Također je zabranjeno odlagati zemlju, kamen, otpadne i druge tvari, te obavljati druge radnje kojima se može utjecati na promjenu vodotoka, vodostaja, količine ili kakvoće vode ili otežati održavanje vodnog sustava, te povećati stupanj ugroženosti od štetnog djelovanja vodotoka. Aktivnije urediti sustav kanalske mreže, sa posebnim osvrtom na propuste ispod komunikacija te osigurati njihovo redovito kontroliranje, a eventualne neuralgične točke ukloniti iz sustava

POTRES

Zahtjevi zaštite i spašavanja u dokumentima prostornog uređenja za slučaj potresa:

- građenjem postići racionalnu otpornost objekata na potres (za stanovanje, poslovnih, javnih i dr.),
- omogućiti brzo napuštanje ugroženog objekta, dijela objekta ili lokaliteta;
- osigurati sigurnost objekta u odnosu na zapaljeni i/ili srušeni objekt;
- osigurati dovoljno široke i sigurne evakuacijske putove,
- omogućiti nesmetan pristup žurnim službama u skladu s važećim propisima o zaštiti od požara, elementarnih nepogoda i ratnih opasnosti,
- ispoštovati odredbu o izgrađenosti zemljišta u stambenoj zoni i mješovitoj zoni,
- ispoštovati odredbe o neto gustoći naseljenosti stambenih zona kod izgradnje novih dijelova naselja ili kod rekonstrukcije starih dijelova,
- ispoštovati odredbe o visini i o međusobnom razmaku stambenih, odnosno poslovnih objekata
- ispoštovati odredbe o udaljenosti objekta od ruba javne površine, magistralne i regionalne ceste
- izraditi kartografski prikaz zona izgrađenosti, te zona zarušavanja s obzirom na vrstu gradnje objekata.
- izraditi kartograme zarušavanja $H1/2 + H2/2 + 5$ m
- izrada seizmičke karte i statičkih proračuna
- izvršiti geološka ispitivanja tla
- Postojećim objektima dodijeliti klasu potresne otpornosti.

KLIZIŠTA

U postupcima građenja bez obzira na vrstu objekta ili infrastrukture na detektiranim lokacijama nije preporučeno građenje sve dok sanacija u potpunosti ne dovede tlo u statički prihvatljivo stanje.

Što se tiče izgrađenih objekata, infrastrukturnih objekata raditi na stabilizaciji klizišta do postizanja potpuno prihvatljivog statičkog stanja koje ni na koji način neće ugroziti objekte koji se nalaze u zoni klizišta. Ovo se primarno odnosi na objekte posebne važnosti, a objekti koji su zatečeni na klizištu a njihova funkcija nije striktno vezana uz lokaciju, izvidjeti mogućnost izmještanja istih.

SUŠA

Zahtjevi zaštite i spašavanja u dokumentima prostornog uređenja u slučaju suše:

- izraditi kartografski prikaz postojećih i potrebitih sistema za navodnjavanje poljoprivrednih površina,
- u planovima razvoja (prostornim planovima) raditi na razvoju sustava navodnjavanja,
- osigurati prohodnost poljskih putova,
- osigurati prilazne točke na vodotocima, te zahvat iz vodotoka za potrebe navodnjavanja u prostornom planu sukladno mogućnosti vodotoka kao i usklađenosti sa sustavom Hrvatskih voda.

OLUJNO ILI ORKANSKO NEVRIJEME I JAK VJETAR

Zahtjevi zaštite i spašavanja u dokumentima prostornog uređenja u slučaju olujna ili orkanska nevremena i jakih vjetrova:

- graditi objekte sukladno tehničkim pravilnicima,
- u dokumentima prostornog planiranja ugraditi mjere zaštite sukladno Pravilniku o mjerama zaštite od elementarnih nepogoda.

TUČA

Zahtjevi zaštite i spašavanja u dokumentima prostornog uređenja u slučaju tuče:

- u građevinarstvu gradnjom takvih zgrada za stanovanje i drugih građevnih i industrijskih objekata koji će svojom konstrukcijom (poglavito krovovi – ploče ili crijep koji se pričvršćuje za podlogu) onemogućiti rušenje;
- pri projektiranju i gradnji objekata voditi računa o mogućem učinku najjačih zabilježenih vjetrova na području i graditi u skladu s građevinarskim zahtjevima za takve uvjete;
- čistiti krovne oluke, dvorišne slivnike i internu kanalizaciju kako bi se osiguralo nesmetano otjecanje oborinskih voda u slučaju olujnog nevremena;
- u elektroprivredi postavljanjem takvih nosača električnih vodova (betonskih, čvrstih metalnih konstrukcija) koji će onemogućiti rušenje istih, a time i kidanje istih;
- u poljoprivredi i šumarstvu selektiranjem najpogodnijih biljnih vrsta koje će odolijevati polijeganju, osipanju zrna iz klasa, prijelomu stabljike, kidanju cvjetova, otresanju plodova, lomu grana i cijelih stabala voćaka te različitog šumskog drveća;
- uključivanje u sustav protugradne obrane (agregati i raketni sustavi) poticanje mrežne zaštite voćarima i vinogradarima;
- u planiranju trajnih nasada voditi se preciznim kartogramima statističkih područja veće pojavnosti tuče.

SNJEŽNE OBORINE I POLEDICA

Krovne konstrukcije trebaju biti projektirane prema normama za opterećenje snijegom karakteristično za područje Županije, a određeno na temelju meteoroloških podataka iz višegodišnjeg razdoblja motrenja.

TEHNIČKO-TEHNOLOŠKE KATASTROFE IZAZVANE NESREĆAMA U GOSPODARSKIM OBJEKTIMA

Zahtjevi zaštite i spašavanja u dokumentima prostornog uređenja Županije:

Tehnološki procesi u kojima se koriste ili proizvode zapaljive tekućine i plinovi ili eksplozivne tvari, mogu se obavljati samo u građevinama ili njenim dijelovima koji su izgrađeni sukladno važećim propisima koji uređuju predmetnu problematiku. Ove zahtjeve je nužno ugraditi u dokumente prostornog uređenja.

U blizini zatečenih lokacija gdje se proizvode, skladište, prerađuju, prevoze, sakupljaju ili obavljaju druge radnje s opasnim tvarima ne preporuča se gradnja objekata u kojem boravi veći broj osoba. (dječji vrtići, škole, sportske dvorane, trgovački centri, stambene građevine i sl.);

Nove objekte koji se planiraju graditi u kojima se pojavljuju opasne tvari potrebno je locirati na način da u slučaju nesreće ne ugrožavaju stanovništvo (rubni dijelovi poslovnih zona) te obvezati vlasnike istih na uspostavu sustava za uzbunjivanje i uvezivanje na nadležni Županijski centar 112.

Za potrebe gašenja požara u hidrantskoj mreži treba, ovisno o broju stanovnika, osigurati potrebnu količinu vode i odgovarajućeg tlaka. Prilikom gradnje ili rekonstrukcije vodoopskrbnih mreža, ukoliko ne postoji, treba predvidjeti vanjsku hidrantsku mrežu sukladno propisima.

Radi omogućavanja spašavanja osoba iz građevina i gašenja požara na građevini ili otvorenom prostoru treba planirati odgovarajuće vatrogasne pristupe, prilaze i površine za operativni rad vatrogasnih vozila.

TEHNIČKO-TEHNOLOŠKE KATASTROFE IZAZVANE NESREĆAMA U PROMETU

Cestovni i željeznički promet

Zahtjevi zaštite i spašavanja u dokumentima prostornog uređenja Grada

- Ograničiti građenja u zoni ugroze objekata za smještaj većeg broja ljudi, odnosno osigurati sigurnosni pojas kod projektiranja istih
- pri projektiranju i planiranju prostora tražiti rješavanje koridora za Transporte izvan naselja (obilaznica naselja)
- na postojećim cestovnim pravcima, kojima je dozvoljen prijevoz opasnih tvari, onemogućiti samovoljno zaustavljanje (parkiranje) vozila koja prevoze opasne tvari na prometnici ili njezinim rubnim dijelovima
- u sklopu projektiranja eventualnih budućih trase prometnica, kojima je dozvoljen prijevoz opasnih tvari, planirati i parkirališta za takva vozila

Riječni promet

Kako je za očekivati sve veći rast prometa roba i ljudi kroz luku Vukovar nužno je slijedeće:

- Pravovremeno raspolagati sa podacima o vrsti tereta koji pristaje u luku
- Osigurati prilazne komunikacije transporta robe
- Na prostoru same manipulacije robom ispoštivati sve kriterije sigurnosti

Zračni promet

- Prilazni komunikacijski pravci moraju biti sigurni i pregledni
- U zoni slijetanja , aktivni i pasivni radijus ,ne može biti gradnje objekata osim objekata infrastrukture samog sletišta
- Pravovremeno raspolagati sa podacima o vrsti tereta koji pristaje u luku
- Osigurati prilazne komunikacije transporta robe
- Na prostoru same manipulacije robom ispoštivati sve kriterije sigurnosti

EPIDEMIOLOŠKE I SANITARNE OPASNOSTI

Zahtjevi zaštite i spašavanja u dokumentima prostornog uređenja Županije:

- utvrditi zone udaljenosti između farmi i farmi, odnosno farmi i naseljenog mjesta te vodocrpilišta i vodotoka;
- izgraditi kanalizacijsku mrežu i uređaj za pročišćavanje otpadnih voda; eventualna odlagališta otpada planirati na većoj udaljenosti od naseljenih mjesta kao i od površinskih i podzemnih vodotoka na području Županije, te na mjestima gdje bi na najmanji mogući način onečišćavala okoliš.

2.6. Interesi obrane

Sukladno podacima Ministarstva obrane, Sektora za nekretnine, graditeljstvo i zaštitu okoliša, mijenjaju se postojeće zone posebne namjene prikazane na kartografskom prikazu br. 1.A. Prostori za razvoj i uređenje područja. Od 8 zona posebne namjene prikazanih simbolima zadržavaju se 3 postojeće zone posebne namjene za vojne lokacije i građevine:

1. vojarna 5. gardijske brigade „Slavonski sokolovi“, Vinkovci (stari naziv "Bosut"),

2. RP "Borinci" i

3. OUP "Principovac", Ilok ,

te dodaje nova zona posebne namjene - vojarna "204 brigade HV" Vukovar.

3. POPIS SEKTORSKIH DOKUMENATA I PROPISA

1. Zakon o prostornom uređenju („Narodne novine“ broj 153/13, 65/17, 114/18, 39/19, 98/19),
2. Uredba o određivanju građevina, drugih zahvata u prostoru i površina državnog i područnog (regionalnog) značaja („Narodne novine“ broj 37/14, 154/14),
3. Pravilnik o mjerama zaštite od elementarnih nepogoda i ratnih opasnosti u prostornom planiranju i uređivanju prostora – redakcijski pročišćeni tekst („Narodne novine“ broj 29/83, 36/85, 42/86),
4. Pravilnik o sadržaju, mjerilima kartografskih prikaza, obveznim prostornim pokazateljima i standardu elaborata prostornih planova („Narodne novine“ broj 106/98, 39/04., 45/04., 163/04., 148/10. (prestao važiti), 9/11),
5. Zakon o zaštiti prirode („Narodne novine“ broj 80/13, 15/18, 14/19),
6. Zakon o zaštiti okoliša („Narodne novine“ broj 80/13, 153/13, 65/17, 12/18, 118/18),
7. Mjere zaštite prirode (prijedlozi zahtjeva zaštite prirode) za IV. izmjene i dopune Prostornog plana Vukovarsko-srijemske županije“ (Klasa: 612-07/15-32/115, Urbroj: 366-07-9-15-2, Zagreb, studeni 2015.),
8. Zakon o sustavu civilne zaštite ("NN" broj 82/15 i 118/18),
9. Procjena ugroženosti stanovništva, materijalnih i kulturnih dobara i okoliša od prirodnih i tehničko-tehnoloških katastrofa i velikih nesreća Vukovarsko - srijemske županije ("Službeni vjesnik" Vukovarsko – srijemske županije broj 12/15),
9. Zakon o cestama („Narodne novine“ broj 84/11, 22/13, 54/13, 148/13, 92/14),
10. Odluka o razvrstavanju javnih cesta („Narodne novine“ broj 103/18),
11. Odluka o razvrstavanju javnih cesta u autoceste ("Narodne novine" broj 77/07, 13/09, 104/09),
12. Zakon o željeznici („Narodne novine“ broj 32/19),
13. Pravilnik o željezničkoj infrastrukturi („Narodne novine“ broj 127/05, 16/08),
14. Odluka o razvrstavanju željezničkih pruga („Narodne novine“ broj 3/14, 72/17),
15. Pravilnik o uvjetima za određivanje križanja željezničke pruge i drugih prometnica („Narodne novine“ broj 111/15),
16. Pravilnik o načinu osiguravanja prometa na željezničko-cestovnim prijelazima i pješačkim prijelazima preko pruge („Narodne novine“ broj 111/15),
17. Zakon o plovidbi i lukama unutarnjih voda („Narodne novine“ broj 109/07, 132/07-ispr., 51/13, 152/14, 118/18),
18. Strategija razvitka riječnog prometa u Republici Hrvatskoj 2008. - 2018. („Narodne novine“ broj 65/08),
19. Pravilnik o razvrstavanju i otvaranju vodnih putova na unutarnjim vodama („Narodne novine“ broj 77/11, 66/14, 81/15),
20. Zakon o zračnom prometu („Narodne novine“ broj 69/09, 84/11, 54/13, 127/13, 92/14),
21. Pravilnik o aerodromima („Narodne novine“ broj 58/14),
22. Zakon o kombiniranom prijevozu tereta („Narodne novine“ broj 120/16),
23. Zakon o nadzoru državne granice („Narodne novine“ broj 83/13, 27/16),
24. Uredba o graničnim prijelazima Republike Hrvatske („Narodne novine“ broj 79/13),
25. Zakon o elektroničkim komunikacijama („Narodne novine“ broj 73/08, 90/11, 133/12, 80/13, 71/14, 72/17),
26. Uredba o mjerilima razvoja elektroničke komunikacijske infrastrukture i druge povezane opreme („Narodne novine“ broj 131/12, 92/15),
27. Pravilnik o načinu i uvjetima određivanja zone elektroničke komunikacijske infrastrukture i povezane opreme, zaštitne zone i radijskog koridora te obveze investitora radova ili građevine („Narodne novine“ broj 75/13),
28. Pravilnik o načinu i uvjetima pristupa i zajedničkog korištenja elektroničke komunikacijske infrastrukture i druge povezane opreme („Narodne novine“ broj 136/11, 44/12, 75/13, 36/16),
29. Pravilnik o svjetlovodnim distribucijskim mrežama („Narodne novine“ broj 57/14),

30. Zakon o poštanskim uslugama („Narodne novine“ broj 144/12, 153/13, 78/15),
31. Tehnička dokumentacija Hrvatskih cesta d.o.o. Zagreb:
 - Građevinsko-tehnička studija Podravske brze ceste, sektor: Virovitica-Osijek-Ilok i priključnog pravca Osijek/Vukovar-Vinkovci-Županja,
 - Idejno rješenje i studija o utjecaju na okoliš za poddionicu navedene brze ceste Nuštar - Vukovar, duljine L=9,84,
 - Idejno rješenje i studija o utjecaju na okoliš za obilaznicu grada Vukovara, duljine L=19,6 km,
 - Prostorno-prometna studija - analiza koridora Podravske brze ceste od Vukovara do Iloka,
 - Glavni projekt istočne obilaznice Vinkovaca, duljine L=9,4 km,
 - Idejno rješenje južne obilaznice Vinkovaca (dio koji nije izgrađen),
 - Glavni projekt Srijemske granične transverzale na dionici od Iloka-Lipovca,
 - Studija Prostorno-prometne analize koridora nove spojne ceste od čvora Spačva (A3) do granica s BiH (novi most na rijeci Savi-Brčko),
32. Elaborat čistine za zračnu luku Osijek (Zavod za urbanizam i izgradnju d.d. Osijek),
33. Strategija prometnog razvoja Republike Hrvatske za razdoblje od 2014. do 2030. godine ("Narodne novine" broj 131/14),
34. Strategija razvoja širokopojasnog pristupa u Republici Hrvatskoj u razdoblju od 2016. do 2020. godine ("Narodne novine" broj 68/16),
35. www.hakom.hr (Hrvatska regulatorna agencija za mrežne djelatnosti, Zagreb)
36. Zakon o rudarstvu („Narodne novine“ broj 56/13,14/14, 52/18, 11/18),
37. Pravilnik o postupanju s viškom iskopa koji predstavlja mineralnu sirovinu kod izvođenja građevinskih radova („Narodne novine“ broj 79/14),
38. Zakon o istraživanju i eksploataciji ugljikovodika („Narodne novine“ broj 52/18),
39. Pravilnik o istraživanju i eksploataciji mineralnih sirovina ("Narodne novine" broj 142/13),
40. Zakon o energiji („Narodne novine“ broj 120/12, 14/14, 95/15, 102/15),
41. Pravilnik o korištenju obnovljivih izvora energije i kogeneracije („Narodne novine“ broj 88/12)
42. Zakon o održivom gospodarenju otpadom („Narodne novine“ broj 94/13, 73/17, 14/19),
43. Strategija gospodarenja otpadom Republike Hrvatske („Narodne novine“ broj 130/05),
44. Plan gospodarenja otpadom Republike Hrvatske za razdoblje 2017.-2022. godine („Narodne novine“ broj 3/17),
45. Pravilnik o gospodarenju otpadom ("Narodne novine" broj 117/17),
46. Pravilnik o načinima i uvjetima odlaganja otpada, kategorijama i uvjetima rada za odlagališta otpada ("Narodne novine" broj 11/15, 103/18),
46. Zakon o poljoprivrednom zemljištu ("Narodne novine", broj 39/13, 20/14, 56/14, 48/15),
47. Zakon o šumama ("Narodne novine" broj 140/05, 82/06, 129/08, 80/10, 124/10, 25/12, 18/13, 94/14),
48. Zakon o vodama ("Narodne novine" broj 153/09, 63/11, 130/11, 56/13, 14/14, 46/18),
49. Državni plan za zaštitu voda („Narodne novine“ broj 8/99),
50. Plan upravljanja vodnim područjima 2016. – 2021. („Narodne novine“ broj 66/16),
51. Odluka o granicama vodnih područja ("Narodne novine" broj 79/10),
52. Odluka o utvrđivanju slivnih područja ("Narodne novine" broj 20/96, 98/98, 5/99),
53. Odluka o popisu voda 1. reda („Narodne novine“ broj 79/10),
54. Pravilnik o granicama područja podslivova, malih slivova i sektora ("Narodne novine" broj 97/10, 31/13),
55. Pravilnik o uvjetima za utvrđivanje zona sanitarne zaštite izvorišta ("Narodne novine" broj 66/11, 47/13),
56. Pravilnik o graničnim vrijednostima emisija otpadnih voda („Narodne novine“ broj 80/13, 43/14, 27/15, 3/16),
57. Idejni projekt sustava navodnjavanja, Biđ-Bosutskog polja"; IGH d.d., Zavod za hidrotehniku; Zagreb, 2008. godine,

58. Plan navodnjavanja za područje Vukovarsko-srijemske županije; Hidrotehnika i geodezija d.o.o. Vinkovci, Vinkovci 2006. godine,
59. Studija vodnogospodarskog uređenja i višenamjenskog korištenja ritova na području općina Lovas i Tovarnik; Elektroprojekt-Zagreb; Zagreb, 2012. godina.

4. EVIDENCIJA POSTUPKA IZRADA I DONOŠENJA**4.1. ZAHTJEVI ZA IZRADU PLANA SUKLADNO ČLANKU 90. ZAKONA O PROSTORNOM UREĐENJU NA TEMELJU ODLUKE O IZRADI DONESENE 26.10.2017. GODINE I POVEZANI POSTUPCI**

Prema članku 90. Zakona o prostornom uređenju, nadležnim javnopravnim tijelima dostavljena je dana 15.12.2017. god. Odluka o izradi s pozivom da u roku od 8 dana dostave zahtjeve za izradu Plana koji nisu sadržani u informacijskom sustavu. Sukladno Odluci o izradi, zahtjevi su zatraženi od 91 nadležnog javnopravnog tijela, a svoje zahtjeve dostavilo je 41 nadležno javnopravno tijelo i to kako slijedi:

ZAHTJEVI PRISTIGLI POŠTOM	
1. 28.12.2017.	Komunalac d.o.o., Sajmište 174, 32000 Vukovar, 28.12.2017. god.
2. 28.12.2017.	Javna ustanova Zavod za prostorno uređenje Osječko-baranjske županije, Europska avenija 11, 31000 Osijek, 28.12.2017. god.
3. 28.12.2017.	Grad Vinkovci, Upravni odjel za prostorno uređenje, gradnju i zaštitu okoliša, Kralja Zvonimira 1, 32100 Vinkovci, 28.12.2017. god.
4. 29.12.2017.	Grad Vukovar, Upravni odjel za prostorno uređenje, provedbu dokumenata prostornog uređenja i gradnje i upravljanje gradskom imovinom, Dr. Franje Tuđmana 1, 32000 Vukovar, 29.12.2017. god.
5. 2.01.2018.	JANAF, Sektor razvoja i investicija, Miramarska cesta 24, 10000 Zagreb, 2.01.2018. god.
6. 2.01.2018.	INA d.d., Istraživanje i proizvodnja nafte i plina, Razrada polja, Lovinčićeva 4, 10020 Zagreb, 2.01.2018. god.
7. 2.01.2018.	PLINACRO d.o.o., Savska 88A, 10000 Zagreb, 2.01.2018. god.
8. 2.01.2018.	Komunalije d.o.o., Julija Benešića 49, 32236 Ilok, 2.01.2018. god. (zahtjevi pod 8. i 9. dostavljeni od strane Komunalije d.o.o.)
9. 2.01.2018.	Kom-Ilok d.o.o., Julija Benešića 49, 32236 Ilok, 2.01.2018. god.
10. 2.01.2018.	Ministarstvo kulture, Uprava za zaštitu kulturne baštine, Konzervatorski odjel u Vukovaru, Županijska 5, 32000 Vukovar, 2.01.2018. god.
11. 3.01.2018.	Odašiljači i veze d.o.o., Ulica grada Vukovara 269d, 10000 Zagreb, 3.01.2018. god.
12. 3.01.2018.	Vukovarsko-srijemska županija, Upravni odjel za gospodarstvo i regionalni razvoj, Glagoljaška 27, 32100 Vinkovci, 3.01.2018. god.
13. 3.01.2018.	Zavod za hitnu medicinu Vukovarsko-srijemske županije, Kralja Zvonimira 53, 32100 Vinkovci, 3.01.2018. god.
14. 5.01.2018.	Vukovarsko-srijemska županija, Upravni odjel za zdravstvo i socijalnu skrb, Glagoljaška 27, 32100 Vinkovci, 5.01.2018. god.

15. 5.01.2018.	Hrvatski Telekom d.d., Odjel upravljanja elektroničkom komunikacijskom infrastrukturom, Odsjek upravljanja ugovornim odnosima i registraciju, Harambašićeva 39, 10000 Zagreb, 5.01.2018. god.
16. 8.01.2018.	HŽ Infrastruktura, Sektor za razvoj, pripremu i provedbu investicija i EU fondova, Odjel za razvoj i planiranje investicija, Mihanovićeva 12, 10000 Zagreb, 8.01.2018. god.
17. 8.01.2018.	Hrvatske šume d.o.o., Uprava šuma Podružnica Vinkovci, Odjel za ekologiju, Trg bana Josipa Šokčevića 20, 32100 Vinkovci, 8.01.2018. god.
18. 12.01.2018.	HEP Proizvodnja d.o.o., Sektor za termoelektrane, Ulica grada Vukovara 37, 10000 Zagreb, 12.01.2018. god.
19. 12.01.2018.	Plinara istočne Slavonije d.o.o., Ohridska 17, 32100 Vinkovci, 12.01.2018. god.
20. 15.01.2018.	Vinkovački vodovod i kanalizacija d.o.o., Dragutina Žanića-Karle 47A, 32100 Vinkovci, 15.01.2018. god.
21. 22.01.2018.	Hrvatske ceste d.o.o. za upravljanje, građenje i održavanje državnih cesta, Sektor za razvoj i strateško planiranje, Odjel za razvoj i planiranje, Vončinina 3, 10000 Zagreb, 22.01.2018. god.
22. 24.01.2018.	HAKOM, Roberta Frangeša Mihanovića 9, 10110 Zagreb, 24.01.2018. god.
23. 25.01.2018.	Ministarstvo zaštite okoliša i energetike, Radnička cesta 80, 10000 Zagreb, 25.01.2018. god.
24. 6.02.2018.	Ministarstvo kulture, Uprava za zaštitu kulturne baštine, Konzervatorski odjel u Vukovaru, Županijska 5, 32000 Vukovar, 6.02.2018. god.
25. 14.02.2018.	Ministarstvo poljoprivrede, Ulica grada Vukovara 78, 10000 Zagreb, 14.02.2018. god.
26. 12.02.2018.	Komunalije d.o.o., Julija Benešića 49, 32236 Ilok, 12.02.2018. god.
27. 20.02.2018.	RH, Ministarstvo obrane Zagreb, Uprava za materijalne resurse, Sektor za vojnu infrastrukturu, Služba za vojno graditeljstvo i energetska učinkovitost, Trg kralja Petra Krešimira IV 1, 10000 Zagreb, 20.02.2018. god.

ZAHTJEVI PRISTIGLI ELEKTRONIČKOM POŠTOM

1. 21.12.2017.	Republika Hrvatska, Državna uprava za zaštitu i spašavanje, Područni ured za zaštitu i spašavanje Vukovar, L. Ružičke 1, 32000 Vukovar, 21.12.2017. god.
2. 28.12.2017.	Komunalac d.o.o., Veliki kraj 132, 32270 Županja, 28.12.2017. god.
3. 28.12.2017.	Komunalije d.o.o., Julija Benešića 49, 32236 Ilok, 28.12.2017. god. (zahtjevi pod 3. i 4. dostavljeni u istom e-mailu)
4. 28.12.2017.	Kom-Ilok d.o.o., Julija Benešića 49, 32236 Ilok, 28.12.2017. god.
5. 29.12.2017.	Grad Ilok, Trg Nikole Iločkog 13, 32236 Ilok, 29.12.2017. god.

29.12.2017.	6.	INA-Industrija nafte d.d., Istraživanje i proizvodnja nafte i plina, Razrada polja, Lovinčićeva 4, 10020 Zagreb, 29.12.2017. god.
29.12.2017.	7.	HEP Proizvodnja d.o.o., Sektor za termoelektrane, Služba za koordinaciju investicija, Ulica grada Vukovara 37, 10000 Zagreb, 29.12.2017. god.
2.01.2018.	8.	Odašiljači i veze d.o.o., Ulica grada Vukovara 269d, 10000 Zagreb, 2.01.2018. god.
3.01.2018.	9.	Uprava za ceste Vukovarsko-srijemske županije, Josipa Kozarca 10, 32100 Vinkovci, 3.01.2018. god.
3.01.2018.	10.	Prvo plinarsko društvo – distribucija plina d.o.o., A. Stepinca 27, 32000 Vukovar, 3.01.2018. god.
4.01.2018.	11.	Lučka uprava Vukovar, Parobrodarska 5, 32000 Vukovar, 4. 01.2018. god.
5.01.2018.	12.	Hrvatske šume d.o.o., Uprava šuma Podružnica Vinkovci, Odjel za ekologiju, Trg bana Josipa Šokčevića 20, 32100 Vinkovci, 5.01.2018. god.
12.01.2018.	13.	Vukovarsko-srijemska županija, Upravni odjel za gospodarstvo i regionalni razvoj, A. Akšamovića 31, 32100 Vinkovci, 12.01.2018. god.
17.01.2018.	14.	Ministarstvo gospodarstva, poduzetništva i obrta, Ulica grada Vukovara 78, 10000 Zagreb, 17.01.2018. god.
19.01.2018.	15.	Agencija za ugljikovodike, Miramarska 24, 10000 Zagreb, 19.01.2018. god.
22.01.2018.	16.	Hrvatske vode, VGO za srednju i donju Savu, Šetalište braće Radića 22, 35000 Slavonski Brod, 22.01.2018. god.
25.01.2018.	17.	Zračna luka Osijek d.o.o., Vukovarska 67, Klisa, 31000 Osijek, 25.01.2018. god.
24.01.2018.	18.	MULTINORM d.o.o., Kralja Zvonimira 59a, 32272 Cerna, 24.01.2018. god.
5.02.2018.	19.	Ministarstvo kulture, Uprava za zaštitu kulturne baštine, Konzervatorski odjel u Vukovaru, Županijska 5, 32000 Vukovar, 5.02.2018. god.
15.02.2018.	20.	Vinkovački vodovod i kanalizacija d.o.o., Dragutina Žanića-Karle 47A, 32100 Vinkovci, 15.02.2018. god.

NAPOMENA: Zahtjevi dostavljeni poštom pod rednim brojevima: 6., 8., 9., 11., 17. i 24. dostavljeni su također i elektroničkom poštom pod rednim brojevima: 3., 4., 6., 8., 12. i 19.

05.07.2019.	Zaključak Župana VSŽ o utvrđivanju Prijedloga IV. ID PPVSŽ
22.07.2019.	Početak javne rasprave
24.07.2019.	Javno izlaganje
29.08.2019.	Završetak javne rasprave
12.09.2019.	Istek roka za dostavljanje primjedbi
30.09.2019.	Objavljeno Izvešće o javnoj raspravi
02.10.2019.	Zatraženo mišljenje MZOE o provedenom postupku strateške procjene IV. ID PPVSŽ
18.11.2019.	Očitovanje-mišljenje MZOE
04.12.2019.	Mišljenje MZOE (Uprava za zaštitu prirode) o prihvatljivosti za ekološku mrežu IV. ID PPVSŽ

19.12.2019.	Mišljenje MZOE (Uprava za procjenu na okoliš i održivo gospodarenje otpadom) o provedenom postupku strateške procjene IV. ID PPVSŽ
08.01.2020.	Zaključak Župana VSŽ o utvrđivanju Konačnog prijedloga IV. ID PPVSŽ
01.07.2020.	Suglasnost Ministarstva graditeljstva i prostornoga uređenja na Konačni prijedlog IV. ID PPVSŽ
17.09.2020.	Donesene IV. ID PPVSŽ na 29. sjednici Županijske skupštine Vukovarsko-srijemske županije

4.2. ZAHTJEVI I POSTUPCI NA TEMELJU PRIJAŠNJE ODLUKE O IZRADI DONESENE 28.05.2015. GOD.

28.05.2015.	Vukovarsko-srijemska županija donijela je Odluku o izradi IV. Izmjena i dopuna Prostornog plana Vukovarsko-srijemske županije ("Službeni vjesnik" VSŽ broj: 5/15 od 28. svibnja 2015. godine, na temelju čega je započela izrada Plana.
15.06.2015.	Prema članku 90. Zakona o prostornom uređenju ("NN" broj 153/13), nadležnim javnopravnim tijelima dostavljena je Odluka o izradi s pozivom da u roku od 30 dana dostave zahtjeve za izradu Plana koji nisu sadržani u informacijskom sustavu. Sukladno Odluci o izradi, zahtjevi su zatraženi od 87 nadležnih javnopravnih tijela, a svoje zahtjeve dostavilo je 38 nadležnih javnopravnih tijela i to kako slijedi:
17.06. 2015.	Zahtjev za izradu Plana sukladno članku 90. ZOPU (NN 153/13): Ministarstvo pomorstva, prometa i infrastrukture, Uprava pomorske i unutarnje plovidbe, brodarstva, luka i pomorskog dobra, Lučka kapetanija Vukovar, Županijska 62, 32000 Vukovar
17.06.2015.	Zahtjev za izradu Plana sukladno članku 90. ZOPU (NN 153/13): Državna uprava za zaštitu i spašavanje, Područni ured za zaštitu i spašavanje Vukovar, L. Ružičke 1, 32000 Vukovar
26.06.2015.	Zahtjev za izradu Plana sukladno članku 90. ZOPU (NN 153/13): HAKOM, Hrvatska regulatorna agencija za mrežne djelatnosti, Roberta Frangeša Mihanovića 9, 10110 Zagreb
30.06.2015.	Zahtjev za izradu Plana sukladno članku 90. ZOPU (NN 153/13): Općina Trpinja, Općinski načelnik, Gajčanska 1, 32224 Trpinja
26.06.2015.	Zahtjev za izradu Plana sukladno članku 90. ZOPU (NN 153/13): e-mail–Vukovarsko-srijemska županija, Upravni odjel za gospodarstvo, Glagoljaška 27, 32100 Vinkovci
01.07.2015. i 20.07.2015.	Zahtjev za izradu Plana sukladno članku 90. ZOPU (NN 153/13): JANAF, Jadranski naftovod d.d., Sektor razvoja i investicija, Miramarska cesta 24, 10000 Zagreb
02.07.2015.	Zahtjev za izradu Plana sukladno članku 90. ZOPU (NN 153/13): Uprava za ceste Vukovarsko-srijemske županije, Glagoljaška 4, 32100 Vinkovci
03.07.2015.	Zahtjev za izradu Plana sukladno članku 90. ZOPU (NN 153/13): Hrvatske ceste d.o.o. za upravljanje, građenje i održavanje državnih cesta, Sektor za razvoj i strateško planiranje, Odjel za razvoj i planiranje, Vončinina 3, 10000 Zagreb
08.07.2015.	Zahtjev za izradu Plana sukladno članku 90. ZOPU (NN 153/13): PLINACRO d.o.o., Savska 88a, 10000 Zagreb
08.07.2015.	Zahtjev za izradu Plana sukladno članku 90. ZOPU (NN 153/13): Ministarstvo financija, Uprava za financijsko upravljanje, unutarnju reviziju i nadzor, Sektor za izgradnju i održavanje graničnih prijelaza
09.07.2015. i 16.07.2015.	Zahtjev za izradu Plana sukladno članku 90. ZOPU (NN 153/13): Općina Drenovci, Načelnik, Toljani 1, 32257 Drenovci

09.07.2015.	Zahtjev za izradu Plana sukladno članku 90. ZOPU (NN 153/13): Grad Vukovar, Upravni odjel za prostorno uređenje, provedbu dokumenata prostornog uređenja i gradnje i upravljanje gradskom imovinom, Dr. Franje Tuđmana 1, 32000 Vukovar
07.07.2015.	Zahtjev za izradu Plana sukladno članku 90. ZOPU (NN 153/13): HŽ Infrastruktura, Razvoj i investicijsko planiranje, Mihanovićeva 12, 10000 Zagreb
07.07.2015.	Zahtjev za izradu Plana sukladno članku 90. ZOPU (NN 153/13): Općina Andrijaševci, Općinski načelnik, Vinkovačka ulica 6, 32271 Rokovci
10.07.2015.	Zahtjev za izradu Plana sukladno članku 90. ZOPU (NN 153/13): e-mail - Hrvatske vode, Vodnogospodarski odjel za srednju i donju Savu, Služba zaštite od štetnog djelovanja voda, Ulica grada Vukovara 220, 10000 Zagreb
13.07.2015.	Zahtjev za izradu Plana sukladno članku 90. ZOPU (NN 153/13): INA d.d., SD istraživanje i proizvodnja nafte i plina, Sektor podrške istraživanju i proizvodnji, Avenija V. Holjevca 10, 10000 Zagreb
15.07.2015.	Zahtjev za izradu Plana sukladno članku 90. ZOPU (NN 153/13): Ministarstvo gospodarstva, Uprava za energetiku i rudarstvo, Ulica grada Vukovara 78, 10000 Zagreb
15.07.2015.	Zahtjev za izradu Plana sukladno članku 90. ZOPU (NN 153/13): Ministarstvo zaštite okoliša i prirode, Uprava za zaštitu prirode, Radnička cesta 80, 10000 Zagreb
15.07.2015.	Zahtjev za izradu Plana sukladno članku 90. ZOPU (NN 153/13): Hrvatske šume d.o.o., Uprava šuma Podružnica Vinkovci, Trg bana Josipa Šokčevića 20, 32100 Vinkovci
16.07.2015.	Zahtjev za izradu Plana sukladno članku 90. ZOPU (NN 153/13): Vodovod grada Vukovara d.o.o. za vodoopskrbu i odvodnju, Jana Bate 4, 32010 Vukovar
16.07.2015.	Zahtjev za izradu Plana sukladno članku 90. ZOPU (NN 153/13): Hrvatske vode, Vodnogospodarski odjel za Dunav i donju Dravu, Splavarska 2a, 31000 Osijek
17.07.2015.	Zahtjev za izradu Plana sukladno članku 90. ZOPU (NN 153/13): Javna ustanova Zavod za prostorno uređenje Osječko-baranjske županije, Ribarska 1/II, 31000 Osijek
17.07.2015.	Zahtjev za izradu Plana sukladno članku 90. ZOPU (NN 153/13): Općina Nijemci, Općinski načelnik, Trg kralja Tomislava 6, 32245 Nijemci
17.07.2015.	Zahtjev za izradu Plana sukladno članku 90. ZOPU (NN 153/13): Općina Lovas, Općinski načelnik, Ante Starčevića 5, 32237 Lovas
17.07.2015.	Zahtjev za izradu Plana sukladno članku 90. ZOPU (NN 153/13): Ministarstvo kulture, Uprava za zaštitu kulturne baštine, Konzervatorski odjel u Vukovaru, Županijska 5, 32000 Vukovar
17.07.2015.	Zahtjev za izradu Plana sukladno članku 90. ZOPU (NN 153/13): HEP Operator distribucijskog sustava d.o.o., Elektra Vinkovci, Kralja Zvonimira 96, 32100 Vinkovci
17.07.2015.	Zahtjev za izradu Plana sukladno članku 90. ZOPU (NN 153/13): Plinara istočne Slavonije d.o.o. Vinkovci, Ohridska 17, 32100 Vinkovci
20.07.2015.	Zahtjev za izradu Plana sukladno članku 90. ZOPU (NN 153/13): Grad Vinkovci, Upravni odjel za prostorno uređenje, gradnju i zaštitu okoliša, Kralja Zvonimira 1, 32100 Vinkovci
20.07.2015.	Zahtjev za izradu Plana sukladno članku 90. ZOPU (NN 153/13): Grad Otok, Gradonačelnik, Trg kralja Tomislava 6a, 32252 Otok
22.07.2015.	Zahtjev za izradu Plana sukladno članku 90. ZOPU (NN 153/13): Vukovarsko-srijemska županija, Upravni odjel za zdravstvo, Glagoljaška 27, 32100 Vinkovci

23.07.2015.	Zahtjev za izradu Plana sukladno članku 90. ZOPU (NN 153/13): Općina Ivankovo, Općinski načelnik, Bošnjaci 6, 32281 Ivankovo
23.07.2015.	Zahtjev za izradu Plana sukladno članku 90. ZOPU (NN 153/13): Hrvatske autoceste d.o.o., za upravljanje, građenje i održavanje autocesta, Širolina 4, 10000 Zagreb
24.07.2015.	Zahtjev za izradu Plana sukladno članku 90. ZOPU (NN 153/13): e-mail - Vinkovački vodovod i kanalizacija d.o.o., Dragutina Žanića-Karle 47a, 32100 Vinkovci
30.07.2015.	Zahtjev za izradu Plana sukladno članku 90. ZOPU (NN 153/13): Ministarstvo poljoprivrede, Ulica grada Vukovara 78, 10000 Zagreb
22.09.2015.	Zahtjev za izradu Plana sukladno članku 90. ZOPU (NN 153/13): Republika Hrvatska, Ministarstvo obrane, Uprava za materijalne resurse, Sektor za nekretnine, graditeljstvo i zaštitu okoliša, Trg kralja Petra Krešimira IV 1, 10000 Zagreb
02.10.2015.	Zahtjev za izradu Plana sukladno članku 90. ZOPU (NN 153/13): Plinacro d.o.o., 10000 Zagreb, Savska 88A
19.10.2015.	Zahtjev za izradu Plana sukladno članku 90. ZOPU (NN 153/13): Zračna luka Osijek, društvo s ograničenom odgovornošću za usluge u zračnom prometu, Osijek, Klisa, Vukovarska 67, 31000 Osijek
04.11.2015.	Zahtjev za izradu Plana sukladno članku 90. ZOPU (NN 153/13): Javna ustanova za upravljanje zaštićenim prirodnim vrijednostima Vukovarsko-srijemske županije, Trg Josipa Runjanina 1, 32100 Vinkovci
29.09.2015.	U tijeku izrade Nacrta prijedloga Plana, na temelju pristiglih zahtjeva nadležnih javnopravnih tijela i zahtjeva sadržanih u informacijskom sustavu, utvrđeno je da je, sukladno navedenim razlozima za izmjenu i dopunu Plana u Odluci o izradi Plana, potrebno zatražiti dodatne zahtjeve od nadležnih javnopravnih tijela. Dodatni zahtjevi potraživani su kontinuirano od 29. rujna 2015. godine do 4. veljače 2016. godine od 24. nadležna javnopravna tijela, a zahtjeve je dostavilo 15 nadležnih javnopravnih tijela i to kako slijedi:
13.10.2015.	Dodatni zahtjev za izradu Plana sukladno članku 90. ZOPU (NN 153/13): e-mail – Hrvatski operator prijenosnog sustava d.o.o., Prijenosno područje Osijek, Služba za upravljanje područnom mrežom, Odjel za pogonske analize i poslovnu informatiku, Ulica cara Hadrijana 3, 31000 Osijek
15.10.2015.	Dodatni zahtjev za izradu Plana sukladno članku 90. ZOPU (NN 153/13): Vukovarsko-srijemska županija, Upravni odjel za poljoprivredu, šumarstvo i ruralni razvoj, Glagoljaška 27, 32100 Vinkovci
02.11.2015.	Dodatni zahtjev za izradu Plana sukladno članku 90. ZOPU (NN 153/13): Grad Vukovar, Gradonačelnik, Dr. Franje Tuđmana 1, 32000 Vukovar
02.11.2015.	Dodatni zahtjev za izradu Plana sukladno članku 90. ZOPU (NN 153/13): Vodovod grada Vukovara d.o.o., za vodoopskrbu i odvodnju, Jana Bate 4, 32010 Vukovar
05.11.2015.	Dodatni zahtjev za izradu Plana sukladno članku 90. ZOPU (NN 153/13): e-mail – Vukovarsko-srijemska županija, Upravni odjel za prostorno uređenje, gradnju i zaštitu okoliša, Županijska 11, 32000 Vukovar
10.11.2015.	Dodatni zahtjev za izradu Plana sukladno članku 90. ZOPU (NN 153/13): Prvo plinarsko društvo – distribucija plina d.o.o., Kardinala Alojzija Stepinca 27, 32000 Vukovar
11.11.2015.	Dodatni zahtjev za izradu Plana sukladno članku 90. ZOPU (NN 153/13): Republika Hrvatska, Ministarstvo kulture, Uprava za zaštitu kulturne baštine, Konzervatorski odjel u Vukovaru, Županijska 5, 32000 Vukovar
04.12.2015.	Prezentacija u Vukovaru Nacrta prijedloga u izradi IV. ID PPVSŽ županijskim i javnopravnim tijelima

08.12.2015.	Dodatni zahtjev za izradu Plana sukladno članku 90. ZOPU (NN 153/13): Republika Hrvatska, Ministarstvo zaštite okoliša i prirode, Uprava za zaštitu prirode, Radnička cesta 80, 10000 Zagreb,
15.12.2015.	Dodatni zahtjev za izradu Plana sukladno članku 90. ZOPU (NN 153/13): Ruris d.o.o., M. Gupca 44, 32270 Županja
21.12.2015.	Dodatni zahtjev za izradu Plana sukladno članku 90. ZOPU (NN 153/13): Agencija za razvoj Vukovarsko-srijemske županije Hrast d.o.o., Antuna Akšamovića 31, 32100 Vinkovci
08.02.2016.	Dodatni zahtjev za izradu Plana sukladno članku 90. ZOPU (NN 153/13): Vukovarsko-srijemska županija, Upravni odjel za gospodarstvo, Glagoljaška 27, 32100 Vinkovci
08.02.2016.	Dodatni zahtjev za izradu Plana sukladno članku 90. ZOPU (NN 153/13): e-mail - Vukovarsko-srijemska županija, Upravni odjel za zdravstvo, Glagoljaška 27, 32100 Vinkovci
09.02.2016.	Sastanak u Vinkovcima na kojem su do tada izrađeni kartografski prikazi Nacrta prijedloga u izradi IV. ID PPVSŽ predani izraditelju Strateške studije (8 kartografskih prikaza u DWG formatu)
12.02.2016.	Dodatni zahtjev za izradu Plana sukladno članku 90. ZOPU (NN 153/13): Vukovarsko-srijemska županija, Upravni odjel za obrazovanje i šport, Glagoljaška 27, 32100 Vinkovci
15.02.2016.	Dodatni zahtjev za izradu Plana sukladno članku 90. ZOPU (NN 153/13): Vukovarsko-srijemska županija, Upravni odjel za obrazovanje i šport, Županijska 9, 32000 Vukovar
18.02.2016.	Dodatni zahtjev za izradu Plana sukladno članku 90. ZOPU (NN 153/13): Eko-sustav d.o.o., 32000 Vukovar, Županijska 9
25.04.2016.	Sastanak i prezentacija u Vukovaru: 1. Preliminarnog sadržaja Strateške studije (izrađivač Strateške studije) i 2. Nacrta prijedloga u izradi IV. Izmjena i dopuna PPVSŽ (izrađivač IV. ID PPVSŽ) s ciljem pripreme i provedbe Strateške studije utjecaja na okoliš IV. Izmjena i dopuna PPVSŽ
05.05.2016.	U tijeku izrade Nacrta prijedloga Plana, dana 5. svibnja 2016. godine, u Velikoj vijećnici Vukovarsko-srijemske županije, Vukovar, Županijska 9, na uvid je stavljen Nacrt prijedloga u izradi Plana, te je zatraženo očitovanje o tome kako su zahtjevi javnopravnih tijela ugrađeni u isti. Očitovanje je dostavilo 11 nadležnih javnopravnih tijela i to kako slijedi:
02.05.2016.	Očitovanja/mišljenja/primjedbe za stručnu raspravu u tijeku izrade nacrta prijedloga Plana: Vukovarsko-srijemska županija, Upravni odjel za prostorno uređenje, gradnju i zaštitu okoliša, Županijska 11, 32000 Vukovar
05.05.2016.	Očitovanja/mišljenja/primjedbe sa stručne rasprave u tijeku izrade nacrta prijedloga Plana: Vinkovački vodovod i kanalizacija d.o.o., 32100 Vinkovci, Dragutina Žanića-Karle 47A
06.05.2016.	Očitovanja/mišljenja/primjedbe sa stručne rasprave u tijeku izrade nacrta prijedloga Plana: e-mail - Komunalac d.o.o., 32270 Županja, Veliki kraj 132
06.05.2016.	Očitovanja/mišljenja/primjedbe sa stručne rasprave u tijeku izrade nacrta prijedloga Plana: e-mail – Vukovarsko-srijemska županija, Upravni odjel za gospodarstvo, Glagoljaška 27, 32100 Vinkovci
09.05.2016.	Očitovanja/mišljenja/primjedbe sa stručne rasprave u tijeku izrade nacrta prijedloga Plana: e-mail - Komunalac d.o.o., Sajmište 174, 32000 Vukovar
09.05.2016.	Očitovanja/mišljenja/primjedbe sa stručne rasprave u tijeku izrade nacrta prijedloga Plana: Vodovod grada Vukovara d.o.o., za vodoopskrbu i odvodnju, Jana Bate 4, 32010 Vukovar
09.05.2016.	Očitovanja/mišljenja/primjedbe sa stručne rasprave u tijeku izrade nacrta prijedloga Plana: Vinkovački vodovod i kanalizacija d.o.o., 32100 Vinkovci, Dragutina Žanića-Karle 47A – Luka Kosmat, dipl.ing.građ.

10.05.2016.	Očitovanja/mišljenja/primjedbe sa stručne rasprave u tijeku izrade nacrtu prijedloga Plana: Vukovarsko-srijemska županija, Upravni odjel za prostorno uređenje, gradnju i zaštitu okoliša, Županijska 11, 32000 Vukovar
10.05.2016.	Radni sastanak u Osijeku o pripremi IV. Izmjena i dopuna PPVSŽ i provedbi Strateške studije utjecaja na okoliš PPVSŽ i IV. Izmjena i dopuna PPVSŽ
11.05.2016.	Očitovanja/mišljenja/primjedbe sa stručne rasprave u tijeku izrade nacrtu prijedloga Plana: e-mail INA-INDUSTRIJA NAFTE d.d., SD istraživanja i proizvodnje nafte i plina, Sektor za razradu polja, Služba za odnose s državnom i lokalnom upravom za IPNP, Avenija V. Holjevca 10, 10000 Zagreb
13.05.2016.	Očitovanja/mišljenja/primjedbe sa stručne rasprave u tijeku izrade nacrtu prijedloga Plana: e-mail - Vukovarsko-srijemska županija, Upravni odjel za poljoprivredu, šumarstvo i ruralni razvoj, Odsjek za navodnjavanje i detaljnu melioracijsku odvodnju, Glagoljaška 27, 32100 Vinkovci
20.05.2016.	Konzultacije u Vukovaru o sadržaju Strateške studije s prezentacijama: 1. Nacrta prijedloga u izradi IV. Izmjena i dopuna PPVSŽ (izrađivač IV. ID PPVSŽ) i 2. Prepoznati potencijalni utjecaji na okoliš kojima treba posvetiti pažnju u strateškoj studiji (izrađivač Strateške studije)
06.06.2016.	Zaprimljen zahtjev Župana VSŽ kojim se traži dostava grafičkog dijela IV. ID PPVSŽ do 10.06.2016. radi izrade Strateške studije
09.06.2016.	Naknadno dostavljen zahtjev: e-mail – Fond za razminiranje Vukovarsko-srijemske županije, Župnijska 9, 32000 Vukovar
01.07.2016.	Naknadno dostavljen zahtjev: e-mail – Aerodrom Sopot d.o.o., 32100 Vinkovci, Bana Jelačića 1
08.07.2016.	Dostava Nositelju izrade i stručnom izrađivaču Strateške studije georeferenciranih kartografskih prikaza Nacrta prijedloga u izradi IV. Izmjena i dopuna PPVSŽ
25.07.2016.	Zahtjev UO ZPUGIZO za dostavom 3 primjerka konačnog NP IV. IDPPVSŽ zbog potrebe što žurnijeg određivanja sadržaja Strateške studije
25.07.2016.	Dostava Nositelju izrade Odredbi za provedbu i Kartografskih prikaza IV. IDPPVSŽ e-poštom u PDF formatu
26.07.2016.	Očitovanja/mišljenja/primjedbe sa stručne rasprave u tijeku izrade nacrtu prijedloga Plana: e-mail – Hidroprojekt-ing d.o.o., 10000 Zagreb, Draškovićeve 35
28.07. do 23.08.2016.	Slanje e-mailom pročišćenih karata u DWG formatu s radnim nazivom NP1 (Nacrt prijedloga 1) Nositelju izrade i izrađivaču Strateške studije za potrebe izrade Strateške studije.
19.08.2016.	Naknadno dostavljen zahtjev: Grad Vinkovci, Upravni odjel za prostorno uređenje, gradnju i zaštitu okoliša, 32100 Vinkovci, Kralja Zvonimira 1
25.10.2016.	Dostava Nositelju izrade jednog printanog primjerka Stručnog rješenja IV. ID PPVSŽ pod nazivom " IV. ID PPVSŽ-Nacrt prijedloga 1- Knjiga 1 (materijal za stručnu raspravu)" s ciljem njegovog pregleda i upućivanja u predstojeću stručnu raspravu sa županijskim tijelima. Materijal za stručnu raspravu sastoji se od Odredbi za provedbu i Kartografskih prikaza. Navedeni materijal završen je tijekom mjeseca kolovoza 2016. godine na temelju službenih podataka zaprimljenih do 25 srpnja 2016. godine (tada su Odredbe za provedbu poslane e-mailom Nositelju izrade).
03.11.2016.	Satanak u Vukovaru s odgovarajućim županijskim upravnim odjelima u vezi problematike određivanja gospodarskih, ugostiteljsko-turističkih i športsko-rekreacijskih zona u IV. ID PPVSŽ.

11.11.2016.	Naknadno dostavljen zahtjev: Komunalac d.o.o., 32270 Županja, Veliki kraj 132
16.11.2016.	Naknadno dostavljen zahtjev: e-mail - Hidroprojekt-ing d.o.o., 10000 Zagreb, Draškovićeve 35/1
09.12.2016.	Naknadno dostavljen zahtjev: Grad Vukovar, 32000 Vukovar, Dr. Franje Tuđmana 1
20.12.2016.	Zaprimljeno očitovanje tvrtke INA Industrija nafte d.d. SD Istraživanje i proizvodnja nafte i plina, Sektor za razradu polja, s priložima
20.01.2017.	Naknadno dostavljen zahtjev: Vukovarsko-srijemska županija, Upravni odjel za obrazovanje i šport, 32000 Vukovar, Županijska 9
25.01.2017.	Sastanak u Vukovaru u vezi problematike određivanja gospodarskih zona u IV. ID PPVSŽ. (Ured Župana, UO ZPUGIZO, JU ZPUVSŽ i Zavod za prostorno planiranje d.d. Osijek)
07.02.2017.	Naknadno dostavljen zahtjev: Županijski savez športova Vukovarsko-srijemska županija, 32100 Vinkovci, H.D. Genschera 10B

5. ISPRAVE; ZAVRŠNA MIŠLJENJA, ZAKLJUČCI I SUGLASNOST

ZAVOD ZA PROSTORNO PLANIRANJE d.d. OSIJEK

Na temelju Članka 82. stavka 1. Zakona o prostornom uređenju (NN br. 153/13, 65/17), direktor Zavoda donosi

RJEŠENJE

O IMENOVANJU ODGOVORNOG VODITELJA NACRTA PRIJEDLOGA DOKUMENATA PROSTORNOG UREĐENJA

I

Imenuje se Krunoslav Lipić, dipl.ing.arh. za Odgovornog voditelja Nacrta prijedloga IV. Izmjena i dopuna Prostornog plana Vukovarsko-srijemske županije.

II

Ovo Rješenje stupa na snagu danom donošenja.

Osijek, 08. studenog 2017.

ZAVOD ZA PROSTORNO PLANIRANJE
d. d.
O S I J E K
Vijenac Paje Kečevića 5a

Direktor:
Krunoslav Lipić, dipl.ing.arh.





REPUBLIKA HRVATSKA
HRVATSKA KOMORA ARHITEKATA

Klasa: UP/I-034-02/16-02/196
Urbroj: 505-04-16-2
Zagreb, 25. travnja 2016.

Hrvatska komora arhitekata odlučujući o zahtjevu KRUNOSLAVA LIPIĆA, dipl.ing.arh., OIB: 57250974529, iz OSIJEKA, IVANA ZAJCA 2 u predmetu upisa u Imenik ovlaštenih arhitekata urbanista na temelju članka 26. Zakona o komori arhitekata i komorama inženjera u graditeljstvu i prostornom uređenju (Narodne novine broj 78/15), i članka 37. Statuta Hrvatske komore arhitekata (Narodne novine broj 140/15), po zahtjevu stranke donosi

RJEŠENJE

1. U **Imenik ovlaštenih arhitekata urbanista** upisuje se **KRUNOSLAV LIPIĆ**, dipl.ing.arh., iz OSIJEKA, IVANA ZAJCA 2, pod rednim brojem **177**, s danom upisa **25.04.2016.** godine.
2. Upisom u **Imenik ovlaštenih arhitekata urbanista KRUNOSLAV LIPIĆ**, dipl.ing.arh., stječe pravo na uporabu strukovnog naziva **ovlašteni arhitekt urbanist** i pravo na obavljanje stručnih poslova temeljem članka 47. Zakona o poslovima i djelatnostima prostornog uređenja i gradnje i članka 48. Statuta Hrvatske komore arhitekata, te pravo na pečat i iskaznicu ovlaštenog arhitekta urbanista.
3. Upisom u Imenik ovlaštenih arhitekata urbanista, KRUNOSLAVU LIPIĆU, dipl.ing.arh., Komora izdaje pečat i iskaznicu ovlaštenog arhitekta urbanista.
4. Upisnina u iznosu od 1.000,00 kn uplaćena je na račun Hrvatske komore arhitekata.
5. Žalba protiv ovog rješenja ne odgađa njegovo izvršenje.

Obrazloženje

KRUNOSLAV LIPIĆ, dipl.ing.arh., iz OSIJEKA, IVANA ZAJCA 2 podnio je ovom javnopravnom tijelu zahtjev za upis u Imenik ovlaštenih arhitekata urbanista Hrvatske komore arhitekata dana 11.04.2016. godine.

Hrvatska komora arhitekata provela je postupak razmatranja dostavljenog potpunog zahtjeva imenovanog sukladno članku 64. st. 2. Zakona o komori arhitekata i komorama inženjera u graditeljstvu i prostornom uređenju i čl. 4. Pravilnika o upisima u imenike, upisnike i evidencije Hrvatske komore arhitekata te je utvrđeno da je KRUNOSLAV LIPIĆ:

- upisan u Imenik ovlaštenih arhitekata – stručni smjer ovlaštenu arhitekt temeljem rješenja Klasa: UP/I-350-07/99-01/756, od 01.09.1999. godine,
- da je položio stručni ispit dana 29.05.1996. godine,
- da je završio odgovarajući studij i stekao akademski naziv diplomirani inženjer arhitekture,
- da je stekao odgovarajuće stručno iskustvo,
- da ima prebivalište na teritoriju Republike Hrvatske,
- da protiv njega nije pokrenuta istraga, odnosno da se ne vodi kazneni postupak zbog kaznenog djela koje se vodi po službenoj dužnosti,
- da je uplatio upisninu sukladno Odluci o visini upisnine i članarine Hrvatske komore arhitekata.

KRUNOSLAV LIPIĆ, dipl.ing.arh., je prema odredbama Zakona o Hrvatskoj komori arhitekata i inženjera u graditeljstvu bio upisan u Imenik ovlaštenih arhitekata – stručni smjer ovlaštenu arhitekt i po toj osnovi obavljao poslove ovlaštenog arhitekta.

Prema odredbi čl. 64. st. 2. Zakona o komori arhitekata i komorama inženjera u graditeljstvu i prostornom uređenju imenovani je temeljem stečenih prava upisan u Imenik ovlaštenih arhitekata urbanista.

Temeljem ovako utvrđenog činjeničnog stanja ispunjeni su uvjeti propisani u čl. 27. Zakona o komori arhitekata i komorama inženjera u graditeljstvu i prostornom uređenju i članku 6. Pravilnika o upisima u imenike, upisnike i evidencije Hrvatske komore arhitekata.

KRUNOSLAV LIPIĆ, dipl.ing.arh. upisom u Imenik ovlaštenih arhitekata urbanista Hrvatske komore arhitekata od dana 25.04.2016. godine stječe pravo na uporabu strukovnog naziva ovlaštenu arhitekt urbanist, pravo na pečat i iskaznicu, te sva prava i obveze sukladno Zakonu o komori arhitekata i komorama inženjera u graditeljstvu i prostornom uređenju, Zakonu o poslovima i djelatnostima prostornog uređenja i gradnje i Statutu Hrvatske komore arhitekata.

Slijedom ovako utvrđenog činjeničnog stanja zahtjevu je valjalo udovoljiti, te primjenom odredbi Zakona o komori arhitekata i komorama inženjera u graditeljstvu i prostornom uređenju, Zakona o poslovima i djelatnostima prostornog uređenja i Statuta Hrvatske komore arhitekata i gradnje riješiti kao u izreci.

Uputa o pravnom lijeku:

Protiv ovog rješenja može se izjaviti žalba Ministarstvu graditeljstva i prostornoga uređenja, u roku od 15 dana od dostave ovog rješenja.

Upravna pristojba po tarifnom broju 1. i 2. Tarife upravnih pristojbi Zakona o upravnim pristojbama (NN br. 8/96, 77/96, 131/97, 68/98, 66/99, 145/99, 30/00, 116/00, 163/03, 17/04, 110/04, 141/04, 150/05, 153/05, 129/06, 117/07, 25/08, 60/08, 20/10, 69/10, 126/11, 112/12, 19/13, 80/13, 40/14, 69/14, 87/14 i 94/14) naplaćena je i poništena na podnesku.

Predsjednica Hrvatske komore arhitekata
Željka Jurković, dipl.ing.arh.

Željka Jurković



Dostaviti:

1. KRUNOSLAV LIPIĆ, OSIJEK, IVANA ZAJCA 2
2. U Zbirku isprava Komore

REPUBLIKA HRVATSKA
TRGOVAČKI SUD U OSIJEKU

IZVADAK IZ SUDSKOG REGISTRA

SUBJEKT UPISA

MBS:

030006824

OIB:

78499807369

TVRTKA:

- 1 ZAVOD ZA PROSTORNO PLANIRANJE, dioničko društvo
- 1 English Urban planing institute, share holding company, Osijek, Croatia
- 1 ZPO, d.d.

SJEDIŠTE/ADRESA:

- 1 Osijek (Grad Osijek)
Vij.P.Kolarića 5/A

PRAVNI OBLIK:

- 1 dioničko društvo

PREDMET POSLOVANJA:

- 1 51.1 - Posredovanje u trgovini (trgovina na veliko uz naknadu ili na ugovornoj osnovi)
- 1 51.7 - Ostala trgovina na veliko
- 1 70.1 - Poslovanje vlastitim nekretninama
- 1 70.2 - Iznajmljivanje vlastitih nekretnina
- 1 70.31 - Agencije za promet nekretninama
- 1 72.3 - Obrada podataka
- 1 72.4 - Izrada baze podataka
- 1 74.13 - Istraživanje tržišta i ispit. javnog mnijenja
- 1 * - Savjetovanje i poslovi u arhitektonskoj djelatnosti
- 1 * - Inženjering, projektni menadžment i tehničke djelatnosti
- 1 * - Izrada elaborata o ekonomskoj vrijednosti poduzeća
- 1 * - Kopiranje, fotokopiranje, šapirografiranje i sl.usluge
- 1 * - Izvođenje investicijskih radova u inozemstvu i ustupanje investicijskih radova stranoj osobi u Hrvatskoj, a od toga samo:
- 1 * - Izrada ekspertiza i studija, invest.programa, prostornih i urban.planova i projekata, idejnih, glavnih i detaljnih projekata i investicijsko-tehn.dokumentacije, licitacijskih elab.(tenderske dokumentacije) i dr.investicijske dokument. za objekte i radove
- 1 * - Organizacija izgradnje kompletnih objekata (inženjering), izvođački inženjering i savjetodavni (konsulting) inženjering

D004, 2017-08-21 12:04:18

Stranica:

22-08-2017





REPUBLIKA HRVATSKA
TRGOVAČKI SUD U OSIJEKU

IZVADAK IZ SUDSKOG REGISTRA

SUBJEKT UPISA

PREDMET POSLOVANJA:

- 1 * - Stručno-tehnički nadzor nad izvođenjem investicijskih radova u inozemstvu i nad izgradnjom investicijskih objekata
- 1 * - Davanje stručne pomoći odnosno konzultantskih usluga u toku izgradnje i u radovima na izgrađenim objektima
- 10 * - izrada studija o značajnom utjecaju plana i programa na okoliš
- 10 * - izrada studija o utjecaju zahvata na okoliš uključujući i izradu studija o prihvatljivosti planiranog zahvata u području prirode i izradu elaborata o zaštiti okoliša koji se odnose na zahvate za koje nije propisana obveza procjene utjecaja na okoliš
- 10 * - izrada programa zaštite okoliša uključujući akcijske planove, izrada izvješća o stanju okoliša
- 11 * - energetska certificiranje, energetska pregled zgrade i redoviti pregled sustava grijanja i sustava hlađenja ili klimatizacije u zgradi
- 12 * - stručni poslovi prostornog uređenja
- 12 * - stručni poslovi zaštite okoliša

NADZORNI ODBOR:

- 8 Sonja Cupec
Osijek, Sjenjak 44
8 - predsjednik nadzornog odbora
- 8 Stjepan Stakor
Osijek, Vj.Gorana Zobundije 6
8 - član nadzornog odbora
- 9 Vlado Sudar
Osijek, A.Paradžika 10
9 - zamjenik predsjednika nadzornog odbora

OSOBE OVLAŠTENE ZA ZASTUPANJE:

- 8 Krunoslav Lipić
Osijek, Ivana Zajca 2
8 - član uprave
- 8 - direktor, zastupa društvo pojedinačno i neograničeno

TEMELJNI KAPITAL:

- 2 978.000,00 kuna

PRAVNI ODNOSI:

Osnivački akt:

- 1 Statut usvojen 03.11.1995. o usklađenju općine sa Zakonom o trgovačkim društvima

D004, 2017-08-21 12:04:18





REPUBLIKA HRVATSKA
TRGOVAČKI SUD U OSIJEKU

IZVADAK IZ SUDSKOG REGISTRA

SUBJEKT UPISA

PRAVNI ODNOSI:

Osnivački akt:

- 2 Odluka o izmjeni statuta od 26.04.1996. god. o usklađenju temeljnog kapitala sa ZTD
- 5 Odluka Skupštine od 19.11.1999. godine o izmjenama i dopunama Statuta i Odluka Skupštine o izmjeni članova Nadzornog odbora.
- 11 Odluka o dopunama Statuta Zavoda za prostorno planiranje, dioničkog društva donesena na skupštini društva održanoj 20.06.2014.g., kojom se članak 10.dopunjuje novom djelatnošću.

Statut:

- 4 Odluka Skupštine od 19.11.1999.godine o izmjeni i dopuni Statuta, kojom se broj članova nadzornog odbora sa 5 članova smanjuje na 3 člana.
- 6 Odlukom Skupštine društva od 25.04.2003.g. brisan podnaslov ispred čl.15., promjenjen čl.18. koji se odnosi na oblik izdavanja dionica i vođenje podataka o pravima vezanim uz dionice, te brisani čl.18.-27. Statuta sa pripadajućim podnaslovima.
- 10 Odluka o izmjenama i dopunama Statuta, donesena na Skupštini Društva 04.10.2010. g., kojom se mijenjaju odredbe čl. 10., a odnose se na predmet poslovanja društva, te se dodaje članak 33. koji se odnosi na mogućnost imenovanja člana Nadzornog odbora
- 12 Odluka o dopunama Statuta Zavoda za prostorno planiranje, dioničkog društva, donesena na skupštini društva održanoj 01.08.2017.g., kojom se članak 10. dopunjuje novom djelatnošću

OSTALI PODACI:

- 7 Promjena osobnih podataka zamjenika predsjednika Nadzornog odbora zbog promjene adrese.

FINANCIJSKA IZVJEŠĆA:

	Predano	God.	Za razdoblje	Vrsta izvještaja
eu	28.06.17	2016	01.01.16 - 31.12.16	GFI-POD izvještaj

Upise u glavnu knjigu proveli su:

RBU Tt	Datum	Naziv suda
0001 Tt-95/956-2	21.11.1995	Trgovački sud u Osijeku
0002 Tt-96/337-2	06.06.1996	Trgovački sud u Osijeku
0003 Tt-97/872-4	16.09.1997	Trgovački sud u Osijeku
0004 Tt-00/173-2	18.02.2000	Trgovački sud u Osijeku
0005 Tt-00/73-4	18.02.2000	Trgovački sud u Osijeku
0006 Tt-03/605-2	26.05.2003	Trgovački sud u Osijeku

D004, 2017-08-21 12:04:18

Stranica 43 od 41





REPUBLIKA HRVATSKA
TRGOVAČKI SUD U OSIJEKU

IZVADAK IZ SUDSKOG REGISTRA

SUBJEKT UPISA

Upise u glavnu knjigu proveli su:

RBU Tt	Datum	Naziv suda
0007 Tt-03/1563-2	22.12.2003	Trgovački sud u Osijeku
0008 Tt-05/1376-7	10.01.2006	Trgovački sud u Osijeku
0009 Tt-07/1829-3	27.12.2007	Trgovački sud u Osijeku
0010 Tt-10/1736-2	19.10.2010	Trgovački sud u Osijeku
0011 Tt-14/3454-2	08.07.2014	Trgovački sud u Osijeku
0012 Tt-17/5184-6	21.08.2017	Trgovački sud u Osijeku
eu /	30.06.2009	elektronički upis
eu /	30.06.2010	elektronički upis
eu /	16.06.2011	elektronički upis
eu /	26.06.2012	elektronički upis
eu /	01.07.2013	elektronički upis
eu /	01.07.2014	elektronički upis
eu /	30.06.2015	elektronički upis
eu /	28.06.2016	elektronički upis
eu /	28.06.2017	elektronički upis

U Osijeku, 21. kolovoza 2017.

Ovlaštena osoba

OVAJ IZVADAK VJERAN JE IZVORNIKU
BROJ UPISNIKA POD KOJIM JE IZVADAK
IZDAN R3-2929/17-2

TRGOVAČKI SUD U OSIJEKU
22-08-2017
Osijek,



UPRAVA/SUDSKOG
REGISTRA

[Handwritten signature]



REPUBLIKA HRVATSKA

MINISTARSTVO
PROSTORNOG UREĐENJA,
GRADITELJSTVA I STANOVANJA
10000 Zagreb, Ulica grada Vukovara 78
Tel: 01/61 33 444 fax: 01/61 12 131

ZAVOD ZA PROSTORNO PLANIRANJE, d. d.
O S I J E K

PRIMLJENO: 20. 09. 95.			
Org. jed.	Broj	Prijava	Ujedinost
	437		

Uprava za prostorno uređenje

Klasa : 350-02/95-01/90
Urbroj: 531-02/1-1-95-2
Zagreb, 15. rujna 1995.

“ZAVOD ZA PROSTORNO PLANIRANJE” d.d.
Vijenac Paje Kolarića 5a
O S I J E K

Predmet: Suglasnost za upis u sudski registar
- dostavlja se

Na temelju odredbe članka 8. stavak 3. Zakona o prostornom uređenju (“Narodne novine”, br. 30/94) i odredbe članka 2. točka 1. Pravilnika o izdavanju suglasnosti za upis u sudski registar pravnih osoba koje obavljaju stručne poslove prostornog uređenja (“Narodne novine”, br. 93/94), Ministarstvo prostornog uređenja, graditeljstva i stanovanja daje

SUGLASNOST

ZA UPIS U SUDSKI REGISTAR

pravne osobe : **“ZAVOD ZA PROSTORNO PLANIRANJE” d.d.**

adresa : **OSIJEK, Vijenac Paje Kolarića 5a**

da obavlja stručne poslove prostornog uređenja u svezi s izradom:

- dokumenata prostornog uređenja i stručnih podloga za izdavanje lokacijskih dozvola





REPUBLIKA HRVATSKA

MINISTARSTVO GRADITELJSTVA
I PROSTORNOGA UREĐENJA

10000 Zagreb, Ulica Republike Austrije 20
Tel: 01/ 3782 444 Fax: 01/ 3772 822

**Uprava za prostorno uređenje,
pravne poslove i
programe Europske unije**

Klasa: UP/I-350-02/17-07/22

Urbroj: 531-05-17-4

Zagreb, 30. kolovoza 2017.

Ministarstvo graditeljstva i prostornoga uređenja, povodom zahtjeva ZAVODA ZA PROSTORNO PLANIRANJE d.d. iz Osijeka, Vijenac Paje Kolarića 5a, zastupanog po direktoru Krunoslavu Lipiču, dipl.ing.arh., za izdavanje suglasnosti za obavljanje stručnih poslova prostornog uređenja, na temelju članka 9. Zakona o poslovima i djelatnostima prostornog uređenja i gradnje („Narodne novine“, br. 78/15.), donosi

RJEŠENJE

I. **ZAVODU ZA PROSTORNO PLANIRANJE d.d. iz Osijeka, Vijenac Paje Kolarića 5a, daje se suglasnost za obavljanje stručnih poslova izrade nacрта prijedloga svih prostornih planova i nacрта izvješća o stanju u prostoru svih razina te obavljanje poslova u vezi s pripremom i donošenjem svih prostornih planova i izvješća o stanju u prostoru svih razina iz članka 2. stavka 1. točke 1. Pravilnika o izdavanju suglasnosti za obavljanje stručnih poslova prostornog uređenja („Narodne novine“ br. 136/15.).**

II. Pravna osoba iz točke I. izreke ovog rješenja dužna je jednom godišnje u mjesecu u kojem je izdana suglasnost dostaviti Ministarstvu dokumentaciju kojom se dokazuje da nisu prestali postojati uvjeti za obavljanje stručnih poslova prostornog uređenja.

III. Suglasnost iz točke I. izreke ovoga rješenja ukinuti će se rješenjem ako pravna osoba prestane ispunjavati uvjete propisane za izdavanje suglasnosti, uvjete koji moraju biti ispunjeni prilikom izrade prostornih planova ili ako stručne poslove prostornog uređenja obavlja protivno Zakonu o poslovima i djelatnostima prostornog uređenja i gradnje, propisima donesenim na temelju tog Zakona ili protivno propisima kojima se uređuje područje prostornog uređenja.

Obrazloženje

ZAVOD ZA PROSTORNO PLANIRANJE d.d. iz Osijeka, Vijenac Paje Kolarića 5a, podnio je ovom Ministarstvu zahtjev za izdavanje suglasnosti za obavljanje svih stručnih poslova prostornog uređenja.

Podnositelj zahtjeva je uz zahtjev priložio sve dokaze propisane odredbom članka 4. Pravilnika o izdavanju suglasnosti za obavljanje stručnih poslova prostornog uređenja:

1. fotokopiju rješenja o upisu u sudski registar iz kojeg je vidljivo da je ZAVOD ZA PROSTORNO PLANIRANJE d.d. iz Osijeka, registriran za obavljanje stručnih poslova prostornog uređenja te

2. dokaze da ima zaposlene ovlaštene arhitekta urbaniste :
- Sandra Horvat, dipl.ing.arh., ovlaštena arhitektica urbanistica, br.ovl. A-U 203
- i Vanesa Budač, dipl.ing.arh., ovlaštena arhitektica urbanistica, br.ovl. A-U 180
- Za svaku od navedenih ovlaštenih arhitekta urbanistica priloženo je :
- a) rješenje o upisu u Imenik ovlaštenih arhitekata urbanista i
- b) izvornik potvrde o podacima evidentiranim u matičnoj evidenciji Hrvatskog zavoda za mirovinsko osiguranje ne starije od 30 dana.

Uvidom u navedenu dokumentaciju utvrđeno je da podnositelj zahtjeva ispunjava sve uvjete za izdavanje zatražene suglasnosti.

Slijedom izloženog, a sukladno odredbi članka 96. stavak 1. Zakona o općem upravnom postupku („Narodne novine“, br. 47/09.), riješeno je kao u točki I. izreke ovog rješenja.

Sukladno odredbi članka 10. stavak 2. Zakona o poslovima i djelatnostima prostornog uređenja i gradnje, riješeno je kao u točki II. izreke ovoga rješenja.

Sukladno odredbi članka 10. stavak 1. istog Zakona, riješeno je kao u točki III. izreke ovog rješenja.

Upravna pristojba u državnim biljezima u iznosu od 35,00 kn po Tar.br. 1. i 2. Tarife upravnih pristojbi Uredbe o tarifi upravnih pristojbi („Narodne novine“, broj 8/17) nalijepljena je na zahtjevu i poništena.

UPUTA O PRAVNOM LIJEKU:

Ovo je rješenje izvršno u upravnom postupku i protiv njega se ne može izjaviti žalba, ali se može pokrenuti upravni spor pred Upravnim sudom u Osijeku. Upravni spor pokreće se tužbom koja se podnosi u roku od 30 dana od dana dostave ovog rješenja. Tužba se navedenom Upravnom sudu predaje neposredno u pisanom obliku ili usmeno na zapisnik, ili se šalje poštom, odnosno dostavlja elektronički.



Dostaviti:

1. ZAVOD ZA PROSTORNO PLANIRANJE d.d., 31 000 Osijek, Vijenac Paje Kolarića 5a n/p Krunoslav Lipić, direktor
2. Evidencija suglasnosti, ovdje
3. Spis, ovdje



REPUBLIKA HRVATSKA
MINISTARSTVO ZAŠTITE OKOLIŠA
I ENERGETIKE

10000 Zagreb, Radnička cesta 80
Tel: 01/ 3717 111 fax: 01/ 3717 149

Uprava za zaštitu prirode
KLASA: 612-07/19-58/08
URBROJ: 517-05-2-3-19-19
Zagreb, 18. studeni 2019.

VUKOVARSKO SRIJEMSKA ŽUPANIJA
Služba za prostorno planiranje,
gradnju i zaštitu okoliša
Odsjek za zaštitu okoliša i prirode
32000 VUKOVAR
Županijska 11

PREDMET: Zahtjev za davanje mišljenja o prihvatljivosti za ekološku mrežu
IV Izmjena i dopuna Prostornog plana Vukovarsko-srijemske županije
- očitovanje - mišljenje, ne daje se

Veza vaša KLASA: 351-01/17-05/21
URBROJ: 2196/1-14-01-19-44

Ministarstvo zaštite okoliša i energetike, Uprava za zaštitu prirode, (dalje u tekstu Ministarstvo) zaprimilo je vaš zahtjev pod gore navedenom oznakom za izdavanje mišljenja o prihvatljivosti IV Izmjena i dopuna Prostornog plana Vukovarsko-srijemske županije za ekološku mrežu.

Za predmetni Plan proveden je postupak strateške procjene utjecaja na okoliš i postupak Glavne ocjene prihvatljivosti za ekološku mrežu.

Uz zahtjev je priložena Strateška studija o utjecaju na okoliš IV ID PP Vukovarsko-srijemske županije koja sadržava i poglavlje Glavna ocjena prihvatljivosti za ekološku mrežu i Netehnički sažetak Strateške studije utjecaja na okoliš, sve iz rujna 2019. godine (DVOKUT-ECRO d.o.o. iz Zagreba) te Nacrt IV Izmjena i dopuna Prostornog plana Vukovarsko-srijemske županije za javnu raspravu (dalje u tekstu: Prijedlog Plana za javnu raspravu) iz srpnja 2019. godine (Javna ustanova Zavod za prostorno uređenje Vukovarsko-srijemske županije iz Vinkovaca u suradnji s Zavodom za prostorno planiranje d.d. iz Osijeka) i Mišljenje Savjetodavnog stručnog povjerenstva za stratešku procjenu utjecaja na okoliš, KLASA: 351-01/17-05/21, URBROJ: 2196/1-14-01-19-36 od 29. ožujka 2019. godine. Na traženje Ministarstva zaštite okoliša i energetike naknadno je putem elektroničke pošte dostavljen Nacrt konačnog prijedloga IV ID PP Vukovarsko-srijemske županije (dalje u tekstu Nacrt konačnog prijedloga Plana) iz listopada 2019. godine.

Nakon razmatranja dostavljene dokumentacije i dokumentacije koja se čuva u Ministarstvu utvrđeno je da je Nacrt konačnog prijedloga Plana značajno izmijenjen u donosu na Prijedlog Plana za javnu raspravu te u skladu s odredbom članka 50. stavka 4. Zakona o zaštiti prirode (Narodne novine, broj 80/13, 15/18, 14/19), Ministarstvo ne može dati mišljenje da je Nacrt konačnog prijedloga Plana prihvatljiv za ekološku mrežu uz primjenu mjera ublažavanja negativnih utjecaja na ekološku mrežu utvrđenih u Strateškoj studiji utjecaja na okoliš VII ID PP Vukovarsko-srijemske županije, odnosno poglavlju Glavna ocjena prihvatljivosti za ekološku mrežu te gore navedenom Mišljenju savjetodavnog stručnog povjerenstva.

S obzirom na navedeno Ministarstvu treba dostaviti očitovanje o tome da li za izmjene Plana u odnosu na Prijedlog Plana sa javne rasprave Stratešku studiju utjecaja na okoliš i poglavlje Glavne ocjene prihvatljivosti za ekološku mrežu treba dopuniti analizom utjecaja i mjerama za ublažavanje utjecaja na sastavnice okoliša odnosno ocjenom utjecaja na ciljeve očuvanja i cjelovitost područja ekološke mreže i mjerama ublažavanja utjecaja ili se utjecaji predmetnih izmjena mogu ublažiti ranije propisanim mjerama. Očitovanje treba izraditi ovlaštenik/izrađivač Strateške studije utjecaja na okoliš odnosno poglavlja Glavna ocjena prihvatljivosti za ekološku mrežu (DVOKUT ECRO d.o.o. iz Zagreba).

Nadalje podsjećamo da je vezano uz problematiku izrade IV ID PP Vukovarsko-srijemske županije u Ministarstvu 7. lipnja 2019. godine održan sastanak na kojem je između ostalog raspravljeno i tema vezana uz eksploataciju šljunka i pijeska iz riječnih korita. Na navedenom sastanku zaključeno je da se Prostornim planom Vukovarsko srijemske županije neće planirati eksploatacija šljunka i pijeska iz korita rijeka. Slijedom navedenog u Prijedlogu plana za javnu raspravu u Odredbama za provođenje članak 32. stavak 4 je glasio: „Radovi čišćenja i uklanjanja nanosa (šljunka i pijeska) u područjima značajnim za vodni režim izvode se temeljem posebnih propisa o vodama“. Nakon javne rasprave u Nacrtu konačnog prijedloga Plana stavak je izmijenjen te sada glasi. „Eksploatacija šljunka i pijeska u području značajnom za vodni režim te radovi održavanja voda izvode se temeljem posebnih propisa o vodama.“. Navedeno nije u skladu sa ranije navedenim zaključcima sastanka, a nije niti u skladu sa odredbama Zakona o zaštiti prirode. Članak 32. stavak 4. obavezno treba brisati, a u skladu sa navedenom primjedbom treba uskladiti i Obvezna priloge Plana kao i kartografske prikaze.

Nakon dostave traženog očitovanja, kao i usklađivanja Nacrta konačnog prijedloga Plana sa predmetnim očitovanjem i gore navedenom primjedbom Ministarstvo će razmotriti zahtjev za izdavanje mišljenja o prihvatljivosti IV ID PP Vukovarsko-srijemske županije za ekološku mrežu.



- Dostaviti:**
- 1. Naslovu**
 - 2. MZOE, Uprava za procjenu utjecaja na okoliš i održivo gospodarenje otpadom, Sektor za procjenu utjecaja na okoliš i industrijsko onečišćenje, ovdje**
 - 3. U spis predmeta, ovdje**



Zaprimljeno: 10.12.2019.

REPUBLIKA HRVATSKA
MINISTARSTVO ZAŠTITE OKOLIŠA
I ENERGETIKE

10000 Zagreb, Radnička cesta 80
Tel: 01/ 3717 111 fax: 01/ 3717 149

Uprava za zaštitu prirode
KLASA: 612-07/19-58/08
URBROJ: 517-05-2-3-19-21
Zagreb, 4. prosinca 2019.

VUKOVARSKO SRIJEMSKA ŽUPANIJA
Služba za prostorno planiranje,
gradnju i zaštitu okoliša
Odsjek za zaštitu okoliša i prirode
32000 VUKOVAR
Županijska 11

**PREDMET: Zahtjev za davanje mišljenja o prihvatljivosti za ekološku mrežu
IV Izmjena i dopuna Prostornog plana Vukovarsko-srijemske županije
- mišljenje, daje se**

Veza vaša KLASA: 351-01/17-05/21
URBROJ: 2196/1-14-01-19-44

Ministarstvo zaštite okoliša i energetike, Uprava za zaštitu prirode, (dalje u tekstu: Ministarstvo) vezano uz vaš zahtjev za izdavanje mišljenja o prihvatljivosti IV Izmjena i dopuna Prostornog plana Vukovarsko-srijemske županije za ekološku mrežu pod gore navedenom oznakom, zaprimilo je, putem elektroničke pošte, izmijenjeni Nacrt konačnog prijedloga IV Izmjena i dopuna Prostornog plana Vukovarsko-srijemske županije (dalje u tekstu: Izmjene i dopune Plana) i očitovanje ovlaštenika/izrađivača Strateške studije o utjecaju na okoliš IV Izmjena i dopuna Prostornog plana Vukovarsko-srijemske županije na okoliš (dalje u tekstu: ovlaštenik) (DVOKUT ECRO d.o.o. od 26. studenog 2019. godine znak: D146_19_mp).

Ministarstvo je aktom KLASA: 612-07/19-58/08, URBROJ: 517-05-2-3-19-19 od 18. studenog 2019. godine zatražilo predmetno očitovanje ovlaštenika jer je utvrđeno da je Nacrt konačnog prijedloga IV Izmjena i dopuna Prostornog plana Vukovarsko-srijemske županije značajno izmijenjen u donosu na Prijedlog Plana za javnu raspravu. Očitovanje je zatraženo o tome da li za izmjene Nacrta konačnog prijedloga Plana u odnosu na Prijedlog Plana sa javne rasprave Stratešku studiju utjecaja na okoliš i poglavlje Glavne ocjene prihvatljivosti za ekološku mrežu treba dopuniti analizom utjecaja i mjerama za ublažavanje utjecaja na sastavnice okoliša odnosno ocjenom utjecaja na ciljeve očuvanja i cjelovitost područja ekološke mreže i mjerama ublažavanja utjecaja ili se utjecaji predmetnih izmjena mogu ublažiti ranije

propisanim mjerama. Nadalje Ministarstvo je zatražilo brisanje članka 32. stavka 4. Odredbi za provođenje Izmjena i dopuna Plana.

Zaprimljenim očitovanjem ovlaštenik nije u potpunosti sagledao razlike Izmjena i dopuna Plana i Prijedloga Plana za javnu raspravu već se uglavnom očitovao vezano uz izmjenju za koju je Ministarstvo zatražilo brisanje članka 32. stavka 4.

Bez obzira na očitovanje ovlaštenika kojim se nije u potpunosti sagledalo sve izmjene učinjene nakon javne rasprave, Ministarstvo je izvršilo uvid u dostavljenu dokumentaciju: Stratešku studiju o utjecaju na okoliš IV ID PP Vukovarsko-srijemske županije koja sadržava i poglavlje Glavna ocjena prihvatljivosti za ekološku mrežu i Netehnički sažetak Strateške studije utjecaja na okoliš, sve iz rujna 2019. godine (DVOKUT-ECRO d.o.o. iz Zagreba), Mišljenje Savjetodavnog stručnog povjerenstva za stratešku procjenu utjecaja na okoliš, KLASA: 351-01/17-05/21, URBROJ: 2196/1-14-01-19-36 od 29. ožujka 2019. godine, Nacrt konačnog prijedloga IV ID PP Vukovarsko-srijemske županije (Javna ustanova Zavod za prostorno uređenje Vukovarsko-srijemske županije iz Vinkovaca u suradnji s Zavodom za prostorno planiranje d.d. iz Osijeka) iz studenog 2019. godine te u skladu s odredbom članka 50. stavka 4. Zakona o zaštiti prirode (Narodne novine, broj 80/13, 15/18, 14/19) daje slijedeće mišljenje.

Izmjene i dopune Plana prihvatljive su za ekološku mrežu uz primjenu mjera ublažavanja negativnih utjecaja na ekološku mrežu utvrđenih u ranije navedenoj Strateškoj studiji utjecaja na okoliš, odnosno poglavlju Glavna ocjena prihvatljivosti za ekološku mrežu i gore navedenom Mišljenju savjetodavnog stručnog povjerenstva i uz **obavezno brisanje** (a ne izmjenju) članka 32. stavka 4. Odredbi za provođenje Izmjena i dopuna Plana i odgovarajućeg teksta u poglavlju 2.1.4. Eksploatacija mineralnih sirovina – Obvezni prilozi.

Također napominjemo da posebnu pažnju prilikom provedbe Izmjena i dopuna Plana treba obratiti na mjere ublažavanja utjecaja linijskih infrastrukturnih objekata na relativno mala područja ekološke mreže (npr. HR2001088 Mala Dubrava – Vučedol, HR2001500 Stepska staništa kod Bapske) a koje se odnose na planiranje trase izvan tih područja i koje zbog mjerila nije bilo moguće na odgovarajući način popratiti i kartografskim prikazima.

5. rujna 2019. godine na snagu je stupila Uredba o ekološkoj mreži i nadležnostima javnih ustanova za upravljanje područjima ekološke mreže (Narodne novine, broj 80/19). Uvidom u predmetnu Uredbu i Uredbu o ekološkoj mreži (Narodne novine, broj 124/13, 105/15) utvrđeno je da na području Vukovarsko-srijemske županije nije došlo do promjene obuhvata, naziva ili broja područja ekološke mreže kao ni ciljnih vrsta i ciljnih stanišnih tipova pojedinih područja ekološke mreže.



Dostaviti: 1. Naslovu

2. MZOE, Uprava za procjenu utjecaja na okoliš i održivo gospodarenje otpadom, Sektor za procjenu utjecaja na okoliš i industrijsko onečišćenje, ovdje

3. U spis predmeta, ovdje



REPUBLIKA HRVATSKA
MINISTARSTVO ZAŠTITE OKOLIŠA
I ENERGETIKE
10000 Zagreb, Radnička cesta 80
tel: +385 1 3717 111, faks: +385 1 3717 135

Uprava za procjenu utjecaja na okoliš
i održivo gospodarenje otpadom

KLASA: 351-03/19-01/1360
URBROJ: 517-03-1-1-19-4
Zagreb, 19. prosinca 2019.

VUKOVARSKO-SRIJEMSKA ŽUPANIJA
Služba za prostorno planiranje, gradnju i
zaštitu okoliša
Županijska 9
32000 Vukovar

PREDMET: IV. Izmjene i dopune Prostornog plana Vukovarsko-srijemske županije
- mišljenje o provedenom postupku strateške procjene, dostavlja se

Zahtjevom (KLASA: 351-01/17-05/21; URBROJ: 2196/1-14-01-19-43 od 2. listopada 2019. godine) zatraženo je mišljenje Ministarstva zaštite okoliša i energetike (dalje u tekstu: Ministarstvo) o provedenoj strateškoj procjeni utjecaja na okoliš IV. Izmjena i dopuna Prostornog plana Vukovarsko-srijemske županije (dalje u tekstu: Izmjene i dopune Plana). Uz zahtjev su priloženi Nacrt konačnog prijedloga Izmjena i dopuna plana (Javna ustanova Zavod za prostorno uređenje Vukovarsko-srijemske županije, listopad 2019. godine), strateška studija (DVOKUT ECRO d.o.o. iz Zagreba, rujan 2019. godine), mišljenje povjerenstva, rezultati sudjelovanja javnosti, te mišljenja tijela i/ili osoba određenih posebnim propisima i mišljenja tijela jedinica područne (regionalne) i lokalne samouprave i drugih tijela.

Sukladno članku 71. stavku 1. Zakona o zaštiti okoliša („Narodne novine“, broj 80/13, 153/13 i 78/15; dalje u tekstu: Zakon), te u s vezi sa člankom 25. stavkom 1., 4. i 8. Uredbe o strateškoj procjeni utjecaja strategije, plana i programa na okoliš („Narodne novine“, broj 3/17; dalje u tekstu: Uredba), a prije upućivanja Izmjena i dopuna Plana u postupak donošenja, Ministarstvo je obvezno o provedenoj strateškoj procjeni za Izmjene i dopune Plana donijeti mišljenje o provedenom postupku strateške procjene.

Obveza provedbe strateške procjene utjecaja na okoliš za Izmjene i dopune Plana proizlazi iz članka 63. Zakona. Stratešku procjenu provodi Služba za prostorno planiranje, gradnju i zaštitu okoliša Vukovarsko-srijemske županije tijekom izrade prijedloga Izmjena i dopuna Plana, a prije utvrđivanja konačnog prijedloga i upućivanja u postupak donošenja.

Župan Vukovarsko-srijemske županije donio je Odluku o započinjanju postupka strateške procjene utjecaja Izmjena i dopuna Plana na okoliš dana 12. prosinca 2017. godine (KLASA: 351-01/17-01/15; URBROJ: 2196/1-01-17-1). Odluka je objavljena na internetskim stranicama Vukovarsko-srijemske županije (<http://www.vusz.hr/info/sluzba-za-prostorno-planiranje-gradnju-i-zastitu-okolisa>; dalje u tekstu: internetske stranice Vukovarsko-srijemske županije).

Postupak određivanja sadržaja strateške studije utjecaja na okoliš proveden je sukladno članku 8. Uredbe. Javnost je informirana o ovom postupku i pozvana na sudjelovanje objavom Informacije o provedbi postupka određivanja sadržaja strateške studije o utjecaju na okoliš Izmjena i dopuna Plana (KLASA: 351-01/17-05/21; URBROJ: 2196/1-14-01-17-7 od 18. prosinca 2017. godine) na internetskim stranicama Vukovarsko-srijemske županije. Služba za prostorno planiranje, gradnju i zaštitu okoliša Vukovarsko-srijemske županije pribavila je mišljenja tijela i/ili osoba određenih posebnim propisima i mišljenja tijela jedinica područne (regionalne) i lokalne samouprave i drugih tijela o sadržaju strateške studije i razini obuhvata podataka koji se moraju obraditi u strateškoj studiji, vezano na područje iz njihova djelokruga. Tijekom postupka određivanja sadržaja strateške studije utjecaja na okoliš Izmjena i dopuna Plana, 16. siječnja 2018. godine u Velikoj županijskoj vijećnici u Vukovaru, Palača Srijem, Županijska 9, održane su konzultacije u svrhu usuglašavanja mišljenja i utvrđivanja konačnog sadržaja strateške studije utjecaja na okoliš Izmjena i dopuna Plana.

Odluka o sadržaju strateške studije utjecaja na okoliš Izmjena i dopuna Plana donesena je 6. veljače 2018. godine (KLASA: 351-01/17-05/21; URBROJ: 2196/1-14-01-18-25). Ista je objavljena na internetskim stranicama Vukovarsko-srijemske županije.

Stratešku studiju izradio je ovlaštenik DVOKUT ECRO d.o.o. iz Zagreba, kojem je Ministarstvo izdalo Rješenje o suglasnosti za izradu studija o značajnom utjecaju strategije, plana ili programa na okoliš (KLASA: UP/I 351-02/13-08/136; URBROJ: 517-03-1-2-19-5 od 28. siječnja 2019. godine). Poglavlje Glavne ocjene prihvatljivosti za ekološku mrežu također je izradio ovlaštenik DVOKUT ECRO d.o.o. iz Zagreba, kojem je Ministarstvo izdalo Rješenje o suglasnosti za obavljanje stručnih poslova izrade poglavlja i studija ocjene prihvatljivosti strategija, plana, programa ili zahvata za ekološku mrežu (KLASA: UP/I 351-02/13-08/142; URBROJ: 517-06-2-1-1-13-3 od 11. prosinca 2013. godine).

Odluka o imenovanju Povjerenstva za stratešku procjenu utjecaja Izmjena i dopuna Plana na okoliš (dalje u tekstu: Povjerenstvo) donesena je 14. veljače 2018. godine (KLASA: 351-01/18-01/03; URBROJ: 2196/1-01-18-1) te 20. studenoga 2018. godine Izmjena i dopuna navedene Odluke (KLASA: 351-01/18-01/03; URBROJ: 2196/1-01-18-2). Povjerenstvo je održalo dvije sjednice u Vukovaru: prvu sjednicu 15. veljače 2019. godine i drugu sjednicu 29. ožujka 2019. godine. Povjerenstvo je tijekom svog rada ocijenilo stratešku studiju u odnosu na prijedlog Izmjena i dopuna Plana te donijelo mišljenje da je strateška studija cjelovita i stručno utemeljena.

Javna rasprava o strateškoj studiji i prijedlogu Izmjena i dopuna Plana provedena je u razdoblju od 22. srpnja do 29. kolovoza 2019. godine. Uvid u dokumentaciju omogućen je u prostorijama Službe za prostorno planiranje, gradnju i zaštitu okoliša Vukovarsko-srijemske županije u Vukovaru, Županijska 11, radnim danom od 8 do 14 sati. Za vrijeme javne rasprave održano je javno izlaganje dana 24. srpnja 2019. godine u 11 sati u Velikoj vijećnici Vukovarsko-srijemske županije u Vukovaru, Županijska 9.

Obavijest o provedbi javne rasprave (KLASA: 350-02/17-03/5; URBROJ: 2196/1-14-01-19-8 od 5. srpnja 2019. godine) o strateškoj studiji i prijedlogu Izmjena i dopuna Plana objavljena je 8. srpnja 2019. godine u „Glasu Slavonije“, 11. srpnja 2019. godine u „Službenom vjesniku Vukovarsko-srijemske županije“, na oglasnim pločama i internetskim stranicama Vukovarsko-srijemske županije te na internetskim stranicama Ministarstva graditeljstva i prostornoga uređenja. Cjelovita dokumentacija (strateška studija, ne-tehnički sažetak strateške studije te prijedlog Izmjena i dopuna Plana) objavljena je i na internetskim stranicama Vukovarsko-srijemske županije.

Istodobno sa stavljanjem strateške studije i prijedloga Izmjena i dopuna Plana na javnu raspravu, Služba za prostorno uređenje, gradnju i zaštitu okoliša Vukovarsko-srijemske županije dostavila je navedenu dokumentaciju i na mišljenje tijelima i osobama sukladno Zakonu i Uredbi (KLASA: 350-02/17-03/5; URBROJ: 2196/1-14-01-19-9 od 8. srpnja 2019. godine).

Nakon provedene javne rasprave Služba za prostorno uređenje, gradnju i zaštitu okoliša Vukovarsko-srijemske županija dostavila je ovlašteniku na očitovanje mišljenja zaprimljena tijekom javne rasprave. Odgovori na komentare ovlaštenika i izrađivača Izmjena i dopuna Plana sadrže obrazloženje razloga prihvaćanja odnosno neprihvaćanja zaprimljenih mišljenja, primjedbi i prijedloga te su navedeni u Izvješću o javnoj raspravi (objavljeno 1. listopada 2019. godine na: <http://www.vusz.hr/javni-pozivi-i-objave-vs-zupanije/izvjesce-o-javnoj-raspravi-o-prijedlogu-iv-izmjena-i-dopuna-prostornog-plana-vukovarsko-sr>).

U okviru strateške procjene, a sukladno Rješenju Uprave za zaštitu prirode Ministarstva (KLASA: UP/I-612-07/17-71/327; URBROJ: 517-07-2-2-17-2; od 21. studenog 2017. godine), proveden je postupak Glavne ocjene prihvatljivosti Izmjena i dopuna Plana za ekološku mrežu. Sukladno mišljenju Uprave za zaštitu prirode Ministarstva (KLASA: 612-07/19-58/08; URBROJ: 517-05-2-3-19-21 od 4. prosinca 2019. godine), prijedlog Izmjena i dopuna Plana (Javna ustanova Zavod za prostorno uređenje Vukovarsko-srijemske županije iz Vinkovaca u suradnji s Zavodom za prostorno planiranje d.d. iz Osijeka, studeni 2019. godine) prihvatljiv je za ekološku mrežu uz primjenu mjera ublažavanja negativnih utjecaja na ekološku mrežu utvrđenih u strateškoj studiji utjecaja Izmjena i dopuna Plana na okoliš s Glavnom ocjenom prihvatljivosti za ekološku mrežu (DVOKUT ECRO d.o.o. iz Zagreba, rujna 2019. godine) i Mišljenju savjetodavnog stručnog povjerenstva i uz **obavezno brisanje (a ne izmjenu)** članka 32. stavka 4. Odredbi za provođenje Izmjena i dopuna Plana i odgovarajućeg teksta u poglavlju 2.1.4. Eksploatacija mineralnih sirovina – Obvezni prilozi.

Slijedom svega prethodno navedenog, Ministarstvo je mišljenja da je postupak strateške procjene utjecaja na okoliš Izmjena i dopuna Plana proveden sukladno Zakonu, Uredbi i Uredbi o informiranju i sudjelovanju javnosti i zainteresirane javnosti u pitanjima zaštite okoliša („Narodne novine“, broj 64/08).





REPUBLIKA HRVATSKA



VUKOVARSKO-SRIJEMSKA ŽUPANIJA
Ž U P A N

KLASA: 350-02/20-01/01
URBROJ: 2196/1-01-20-2
Vukovar, 08. siječnja 2020. godine

Na temelju članka 105. stavka 3. Zakona o prostornom uređenju („Narodne novine“ broj 153/13., 65/17. 153/13., 65/17., 114/18., 39/19. i 98/19.), članka 42. stavka 3. i članka 48. Zakona o lokalnoj i područnoj (regionalnoj) samoupravi („Narodne novine“, broj 33/01., 60/01., 129/05., 109/07., 125/08., 36/09., 150/11., 144/12., 19/13. – pročišćeni tekst, 137/15. – ispravak, 123/17. i 98/19.), članka 30. stavka 2. i članka 41. Statuta Vukovarsko-srijemske županije („Službeni vjesnik“ Vukovarsko-srijemske županije, broj 3/18.), te članka 99. stavka 3. Poslovnika Županijske skupštine Vukovarsko-srijemske županije („Službeni vjesnik“ Vukovarsko-srijemske županije broj 3/18.), Župan Vukovarsko-srijemske županije donosi

ZAKLJUČAK

o utvrđivanju Konačnog prijedloga IV. Izmjena i dopuna Prostornog plana Vukovarsko-srijemske županije

Članak 1.

Utvrđuje se Konačni prijedlog IV. Izmjena i dopuna Prostornog plana Vukovarsko-srijemske županije i prihvaća Izvješće o javnoj raspravi o Prijedlogu IV. Izmjena i dopuna Prostornog plana Vukovarsko-srijemske županije i Strateškoj studiji utjecaja na okoliš IV. Izmjena i dopuna Prostornog plana Vukovarsko-srijemske županije.

Članak 2.

Konačni prijedlog IV. Izmjena i dopuna Prostornog plana Vukovarsko-srijemske županije uputit će se po pribavljenoj suglasnosti Ministarstva graditeljstva i prostornoga uređenja, Županijskoj skupštini Vukovarsko-srijemske županije na donošenje.

Članak 3.

Ovaj Zaključak stupa na snagu danom donošenja, a objavit će se u „Službenom vjesniku“ Vukovarsko-srijemske županije i na internetskim stranicama Vukovarsko-srijemske županije.

ŽUPAN
Božo Galić, dipl.ing.

Zaprimljeno: 07. 07. 2020. 1



REPUBLIKA HRVATSKA
Ministarstvo graditeljstva
i prostornoga uređenja



Hrvatsko predsjedanje
Vijećem Europske unije

UPRAVA ZA PROSTORNO UREĐENJE
I DOZVOLE DRŽAVNOG ZNAČAJA
SEKTOR ZA PROSTORNO UREĐENJE

mgipu.gov.hr

KLASA 350-02/20-04/1
UR. BROJ 531-06-1-2-20-7
MJESTO I DATUM Zagreb, 01. srpnja 2020.

VUKOVARSKO - SRIJEMSKA
ŽUPANIJA

Služba za prostorno planiranje,
gradnju i zaštitu okoliša
Županijska 9
32000Vukovar

PREDMET Suglasnost na Konačni prijedlog IV. izmjena i dopuna Prostornog plana Vukovarsko – srijemske županije

- suglasnost, daje se

VEZA Vaš zahtjev, KLASA: 350-02/17-03/5, UR. BROJ: 2196/1-14-01-20-14, od 28. siječnja 2020.

Temeljem odredbe članka 108. Zakona o prostornom uređenju („Narodne novine“, br. 153/13, 65/17, 114/18, 39/19, 98/19 - u daljnjem tekstu: Zakon) Ministarstvo graditeljstva i prostornog uređenja izdaje

SUGLASNOST

na Konačni prijedlog IV. izmjena i dopuna Prostornog plana Vukovarsko – srijemske županije („Službeni vjesnik Vukovarsko – srijemske županije“ br. 07/02, 128/07, 9/07, 9/11 i 19/14).



POMOĆNIK MINISTRA

izv.prof.dr.sc. Milan Rezo, dipl.ing.geod.