

NARUČITELJ PLANA: VUKOVARSKO-SRIJEMSKA ŽUPANIJA

NOSITELJ IZRADE: SLUŽBA ZA PROSTORNO PLANIRANJE, GRADNJU I
ZAŠTITU OKOLIŠA

IZRAĐIVAČ: JAVNA USTANOVA ZAVOD ZA PROSTORNO
UREĐENJE VUKOVARSKO-SRIJEMSKE ŽUPANIJE

SURADNIČKA
TVRTKA: ZAVOD ZA PROSTORNO PLANIRANJE d.d. Osijek

BROJ PLANA: 17/2021

**V. IZMJENE I DOPUNE
PROSTORNOG PLANA
VUKOVARSKO-SRIJEMSKE ŽUPANIJE
KNJIGA II**

Vinkovci i Osijek, listopad 2021. godine

ODGOVORNI VODITELJ:

KRUNOSLAV LIPIĆ, dipl.ing.arh.

STRUČNI TIM:

SLUŽBA ZA PROSTORNO
PLANIRANJE, GRADNJU I
ZAŠTITU OKOLIŠA:

HRVOJE ČULJAK, dipl.ing.građ.
GORAN LAZAREVIĆ, građ.teh.

JU ZAVOD ZA PROSTORNO
UREĐENJE:

MARIO NAGLIĆ, dipl.iur.
DAMIR MOSKALJ, mag.ing.arch.
TOMISLAV MATAKOVIĆ, ing.građ.
HRVOJE MAJSTOROVIĆ, građ.teh.vis.

ZAVOD ZA PROSTORNO
PLANIRANJE d.d.:

KRUNOSLAV LIPIĆ, dipl.ing.arh.
IVICA BUGARIĆ, dipl.ing.građ.
SANDRA HORVAT, dipl.ing.arh.
VLADO SUDAR, dipl.ing.građ.
STJEPAN STAKOR, dipl.ing.kult.tehn.
IVANA RADOLOVIĆ, građ.teh.vis.

Odgovorni voditelj:

Krunoslav Lipić, dipl.ing.arh.

SADRŽAJ:

KNJIGA 2

Stranica

C) OBVEZNI PRILOZI

0. UVOD

I. OBRAZLOŽENJE

1. POLAZIŠTA

1.1. ISKORIŠTAVANJE MINERALNE SIROVINE – UGLJIKOVODIKA

1.2. PODACI I ZAHTJEVI

1.1. ZAHTJEVI ZA IZRADU PLANA SUKLADNO ČLANKU 90.
ZAKONA O PROSTORNOM UREĐENJU

2. CILJEVI IZRADA PLANA

3. OBRAZLOŽENJE

3.1. Iskorištavanje mineralne sirovine – ugljikovodika

3.2. Graditeljska baština

4. POPIS SEKTORSKIH DOKUMENATA I PROPISA

5. EVIDENCIJA POSTUPKA IZRADA I DONOŠENJA

6. ISPRAVE; ZAVRŠNA MIŠLJENJA, ZAKLJUČCI I SUGLASNOST

C) OBVEZNI PRILOZI

0. UVOD

Prostorni plan Vukovarsko-srijemske županije ("Službeni vjesnik" Vukovarsko-srijemske županije broj 7/02; u daljnjem tekstu: PPVSŽ) donesen je 2002. godine, a njegove izmjene i dopune 2007., 2011., 2014. i 2020. godine. PPVSŽ je objavljen u "Službenom vjesniku" Vukovarsko-srijemske županije broj 7/02 od 6. lipnja 2002. godine, a Odluke o Izmjenama i dopunama PPVSŽ objavljene su u "Službenom vjesniku" Vukovarsko-srijemske županije broj 8/07 od 12. srpnja 2007. godine i 9/07 od 24. kolovoza 2007. godine-ispravak; broj 9/11 od 14. srpnja 2011. godine, broj 19/14 od 27. listopada 2014. godine i broj 14/20 od 18. rujna 2020. godine.

Potreba za petim izmjenama i dopunama PPVSŽ utvrđena je nakon donošenja IV. Izmjena i dopuna Prostornog plana Vukovarsko-srijemske županije (IV.IDPPVSŽ) i zaprimanja inicijative tvrtke Vermilion Zagreb Exploration d.o.o., Grand Center, Petra Hektorovića 2, 10000 Zagreb, za izmjene i dopune Prostornog plana Vukovarsko-srijemske županije (PPVSŽ) radi određivanja površina eksploatacijskih polja ugljikovodika koja se ne nalaze unutar površina za eksploataciju važećeg PPVSŽ.

Na temelju svega navedenog Skupština Vukovarsko-srijemske županije donijela je na svojoj 31. sjednici održanoj 15.12.2020. godine Odluku o izradi V. Izmjena i dopuna Prostornog plana Vukovarsko-srijemske županije (u daljnjem tekstu: Odluka) koja je objavljena u "Službenom vjesniku" Vukovarsko-srijemske županije broj: 22/20 od 16. 12. 2020. godine. Nositelj izrade V. Izmjena i dopuna Prostornog plana Vukovarsko-srijemske županije (u daljnjem tekstu: V.IDPPVSŽ) je Služba za PPGZO, a stručni izrađivač Javna ustanova Zavod za prostorno uređenje Vukovarsko-srijemske županije u suradnji sa Zavodom za prostorno planiranje d.d. iz Osijeka.

Odlukom o izradi, kao razlozi za izradu V.IDPPVSŽ navedeni su preispitivanje i određivanje istražnih prostora i eksploatacijskih polja ugljikovodika za novootkrivene rezerve plina u bušotinama "Cerić" i "Berak", a kao prostorni obuhvat V.IDPPVSŽ određen je širi prostor navedenih eksploatacijskih polja ugljikovodika.

Sukladno člancima 2., 4., 6. i 7. navedene Odluke o izradi, u postupku izrade Nacrta prijedloga V.IDPPVSŽ i članku 44. Zakona o istraživanju i eksploataciji ugljikovodika, razmatrani su samo oni zahtjevi javnopravnih tijela koji su tematski i prostorno u skladu s navedenim člancima Odluke o izradi.

I. OBRAZLOŽENJE

1. POLAZIŠTA

1.1. ISKORIŠTAVANJE MINERALNE SIROVINE - UGLJIKOVODIKA

Razlozi za pristupanje izradi V. Izmjena i dopuna Prostornog plana Vukovarsko-srijemske županije su preispitivanje i određivanje istražnih prostora i eksploatacijskih polja ugljikovodika za novootkrivene rezerve plina u bušotinama "Cerić" i "Berak".

Prostorni obuhvat V. Izmjena i dopuna Prostornog plana Vukovarsko-srijemske županije određen je Odlukom o izradi kao širi prostor eksploatacijskih polja ugljikovodika za novootkrivene rezerve plina u bušotinama „Cerić“ i „Berak“.

Obuhvaćeni prostor zauzima površinu od 28.262 ha (282,62 km²) i prostire se od Vinkovaca na zapadu do Lovasa na istoku (cca 30 km u smjeru zapad – istok) te od Cerića na sjeveru do Tovarnika na jugu (cca 15 km u smjeru sjever - jug).

Za izradu V.IDPPVSŽ, temeljem Mišljenja Ministarstva gospodarstva i održivog razvoja, Uprava za procjenu utjecaja na okoliš i održivo gospodarenje otpadom, Klasa: 351-03/20-01/1525, Urbroj: 517-03-1-1-20-2, od 30. listopada 2020. godine i Uprava za zaštitu prirode Klasa: 612-07/20-62/25, Urbroj: 517-05-2-3-20-2, od 04. studenog 2020. godine, nije potrebno provesti postupak strateške procjene niti ocjene o potrebi strateške procjene utjecaja na okoliš kao niti postupak ocjene prihvatljivosti za ekološku mrežu, uz obvezu pridržavanja svih ograničenja i mjera zaštite okoliša te mjera ublažavanja negativnih utjecaja na ciljeve očuvanja i cjelovitost područja ekološke mreže definiranih za istražni prostor SAVA – 10 (SA – 10) iz Okvirnog plana i programa istraživanja i eksploatacije ugljikovodika na kopnu.

1.2. PODACI I ZAHTJEVI

Prema članku 90. Zakona o prostornom uređenju ("NN" broj: 153/13, 65/17, 114/18, 39/19 i 98/19), nadležnim javnopravnim tijelima dostavljena je dana 24.12.2020. god. Odluka o izradi V. Izmjena i dopuna Prostornog plana Vukovarsko-srijemske županije s pozivom da u roku od 8 dana dostave zahtjeve za izradu Plana koji nisu sadržani u informacijskom sustavu. Sukladno Odluci o izradi, zahtjevi su zatraženi od 50 nadležnih javnopravnog tijela, a svoje zahtjeve dostavila su 23 nadležna javnopravna tijela.

U postupku izrade Nacrta prijedloga V.IDPPVSŽ, a sukladno člancima 2., 4., 6. i 7. Odluke o izradi i članku 44. Zakona o istraživanju i eksploataciji ugljikovodika, razmatrani su samo oni zahtjevi javnopravnih tijela koji su tematski i prostorno u skladu s navedenim člancima Odluke o izradi.

U nastavku su dani popis i skenirani prikazi svih zahtjeva.

Tablica 1

Popis zahtjeva za izradu plana sukladno članku 90. Zakona o prostornom uređenju

1.	Ministarstvo unutarnjih poslova, Ravnateljstvo civilne zaštite, Područni ured civilne zaštite Osijek, Služba civilne zaštite Vukovar, 32000 Vukovar, L. Ružičke 1 zaprimljeno - elektroničkom poštom: 29.12.2020. god.
2.	Grad Vinkovci, Upravni odjel za prostorno uređenje, gradnju i zaštitu okoliša, 32100 Vinkovci, Kralja Zvonimira 1 zaprimljeno - elektroničkom poštom: 30.12.2020. god. i poštom: 4.01.2021. god.
3.	Ministarstvo unutarnjih poslova, Policijska uprava Vukovarsko-srijemska, 32100 Vinkovci, Glagoljaška 27b zaprimljeno - elektroničkom poštom: 31.12.2020. god.
4.	Vodovod grada Vukovara d.o.o. za vodoopskrbu i odvodnju, 32010 Vukovar, Jana Bate 4 zaprimljeno - elektroničkom poštom: 31.12.2020. god. i poštom: 5.01.2021. god.
5.	Hrvatska regulatorna agencija za mrežne djelatnosti, 10110 Zagreb, Roberta Frangeša Mihanovića 9 zaprimljeno - elektroničkom poštom: 31.12.2020. god. i poštom: 7.01.2021. god.
6.	Ministarstvo kulture i medija, Uprava za zaštitu kulturne baštine, Konzervatorski odjel u Vukovaru, 32000 Vukovar, Županijska 5 zaprimljeno - elektroničkom poštom: 4.01.2021. god.
7.	HŽ Infrastruktura d.o.o., Sektor za razvoj, pripremu i provedbu investicija i EU fondova, 10000 Zagreb, Mihanovićeve 12 zaprimljeno - elektroničkom poštom: 4.01.2021. god. i poštom: 8.01.2021. god.
8.	Općina Tompojevci, Općinski načelnik, 32238 Tompojevci, Antuna Gustava Matoša 9 zaprimljeno - elektroničkom poštom: 5.01.2021. god.
9.	Agencija za ugljikovodike, 10 000 Zagreb, Miramarska 24 zaprimljeno - elektroničkom poštom: 5.01.2021. god. i poštom: 8.01.2021. god.
10.	Uprava za ceste Vukovarsko-srijemske županije, 32100 Vinkovci, Josipa Kozarca 10 zaprimljeno - poštom: 7.01.2021. god.
11.	Vinkovački vodovod i kanalizacija d.o.o., 32100 Vinkovci, Dragutina Žanića - Karle 47 A zaprimljeno - poštom: 7.01.2021. god.
12.	Javna ustanova za upravljanje zaštićenim prirodnim vrijednostima Vukovarsko-srijemske županije, 32100 Vinkovci, Trg Vinkovačkih jeseni 1 zaprimljeno - poštom: 7.01.2021. god. i elektroničkom poštom: 14.01.2021. god.
13.	HEP-PLIN d.o.o., 31000 Osijek, Ulica cara Hadrijana 7 (HEP d.o.o., Pogon Vukovar, 32000 Vukovar, Gospodarska zona 13) zaprimljeno - poštom: 7.01.2021. god.

14.	Plinara istočne Slavonije d.o.o. za distribuciju i opskrbu plinom, 32100 Vinkovci, Ohridska 17 zaprimljeno - elektroničkom poštom: 7.01.2021. god. i poštom: 13.01.2021. god.
15.	Grad Vukovar, Upravni odjel za prostorno uređenje, provedbu dokumenata prostornog uređenja i gradnje i upravljanje gradskom imovinom, 32000 Vukovar, Dr. Franje Tuđmana 1 zaprimljeno - elektroničkom poštom: 8.01.2021. god. i poštom: 11.01.2021. god.
16.	JANAF d.d., Sektor razvoja i investicija, 10000 Zagreb, Miramarska cesta 24 zaprimljeno - poštom: 11.01.2021. god.
17.	Hrvatske vode, Vodnogospodarski odjel za Dunav i donju Dravu, 31000 Osijek, Splavarska 2a zaprimljeno - poštom: 11.01.2021. god.
18.	Hrvatske šume d.o.o., Uprava šuma Podružnica Vinkovci, Odjel za ekologiju i zaštitu šuma, 32100 Vinkovci, Trg bana Josipa Šokčevića 20 zaprimljeno - elektroničkom poštom: 11.01.2021. god. i poštom: 13.01.2021. god.
19.	Ministarstvo obrane, Zagreb, Uprava za materijalne resurse, Sektor za vojnu infrastrukturu i zaštitu okoliša, Služba za vojno graditeljstvo i energetska učinkovitost, 10 000 Zagreb, Trg kralja Petra Krešimira IV br.1 zaprimljeno - poštom: 14.01.2021. god.
20.	Ministarstvo gospodarstva i održivog razvoja, Uprava za procjenu utjecaja na okoliš i održivo gospodarenje otpadom, 10000 Zagreb, Radnička cesta 80 zaprimljeno - poštom: 15.01.2021. god.
21.	INA - Industrija nafte, d.d., Istraživanje i proizvodnja nafte i plina, Razrada polja, Odnosi s državnom i lokalnom upravom za IPNP, 10000 Zagreb, Lovinčićeva 4 zaprimljeno - elektroničkom poštom: 18.01.2021. god. i poštom: 26.01.2021. god.
22.	Ministarstvo gospodarstva i održivog razvoja, Uprava za zaštitu prirode, 10000 Zagreb, Radnička cesta 80 zaprimljeno - elektroničkom poštom: 2.02.2021. god.
23.	Hrvatska poljoprivredna komora, 10116 Zagreb, Ulica grada Vukovara 78 zaprimljeno – elektroničkom poštom: 9.02.2021. god.
24.	Ministarstvo poljoprivrede, 10000 Zagreb, Ul. grada Vukovara 78 zaprimljeno - poštom: 12.02.2021. god.

Napomena: Od javnopravnog tijela pod rednim brojem: 23. nisu zatraženi zahtjevi.

1. Ministarstvo unutarnjih poslova, Ravnateljstvo civilne zaštite, Područni ured civilne zaštite Osijek, Služba civilne zaštite Vukovar, 32000 Vukovar, L. Ružičke 1 zaprimljeno - elektroničkom poštom: 29.12.2020. god.

Pošiljatelj: Dujmić Tomislav [tdujmic@mup.hr]
Poslano: 29. prosinca 2020. 12:02
Primatelj: goran.lazarevic@vusz.hr
Predmet: Zahtjevi vezano za V. Izmjene i dopune PP VSŽ
Privici: Zahtjevi za V. Izmjene i dopune PP VSŽ.pdf

Poštovani,

Dostavljamo naše „zahtjeve“ vezano za V. Izmjene i dopune PP VSŽ.

Molim potvrdite prijem.

LP,



Tomislav Dujmić

MINISTARSTVO UNUTARNJIH POSLOVA
RAVNATELJSTVO CIVILNE ZAŠTITE
PODRUČNI URED CIVILNE ZAŠTITE OSIJEK
SLUŽBA CIVILNE ZAŠTITE VUKOVAR
Voditelj Županijskog centra

Telefon: +385 32 445 284
Mobitel: +385 91 11211 65
Fax: +385 32 332 631
E-mail: tdujmic@mup.hr
L. Ružičke 1
32 000 Vukovar

<https://civilna-zastita.gov.hr/>



REPUBLIKA HRVATSKA
MINISTARSTVO UNUTARNJIH POSLOVA
RAVNATELJSTVO CIVILNE ZAŠTITE
PODRUČNI URED CIVILNE ZAŠTITE OSIJEK
SLUŽBA CIVILNE ZAŠTITE VUKOVAR

KLASA: 350-02/20-01/247
URBROJ: 511-01-386-20-2
Vukovar, 29. prosinca 2020.

VUKOVARSKO - SRIJEMSKA ŽUPANIJA
UPRAVNI ODJEL ZA PROSTORNO UREĐENJE,
GRADNJU I ZAŠTITU OKOLIŠA
ŽUPANIJSKA 9
32000 Vukovar

PREDMET: V. Izmjene i dopune PP Vukovarsko-srijemske županije,
zahtjevi,
- dostavlja se

Veza: Vaš dopis, KLASA: 350-02/20-01/06, URBROJ: 2196/1-14-01-20-05
od 24. prosinca 2020. godine

Poštovana/i,

U svezi Vašeg gore navedenog dopisa, dostavljamo slijedeće zahtjeve zaštite i spašavanja:

1. V. Izmjene dopune PP Vukovarsko-srijemske županije moraju biti usklađene s člancima 3., 13., 14. i 15. Pravilnika o mjerama zaštite od elementarnih nepogoda i ratnih opasnosti u prostornom planiranju i uređivanju prostora («NN» broj 29/83, 36/085 i 42/86) i
2. V. Izmjene dopune PP Vukovarsko-srijemske županije moraju biti usklađene s Procjenom rizika od velikih nesreća za područje Vukovarsko-srijemske županije.

Napomena

Svi pod zakonski propisi (Uredba i Pravilnici) koji reguliraju problematiku skloništa (obvezu izgradnje, tehničke normative, održavanje i slično) su od 01.08.2015. van

snage te je iste potrebno izbaciti iz prostornih planova, kao i obvezu njihove izgradnje.
Postojeća izgrađena skloništa potrebno je održavati.

Propisi na kojima temeljimo naše „Zahtjeve“:

- a) Zakon o sustavu civilne zaštite («NN» broj 82/15, 118/18 i 31/20) i
- b) Pravilnik o mjerama zaštite od elementarnih nepogoda i ratnih opasnosti u prostornom planiranju i uređivanju prostora («NN» broj 29/83, 36/085 i 42/86).

S poštovanjem,



VODITELJ SLUŽBE

STJEPAN DRAGANIĆ

Dostaviti:

1. Naslovu (elektroničkom poštom) i
2. Pismohrani, ovdje

**2. Grad Vinkovci, Upravni odjel za prostorno uređenje, gradnju i zaštitu okoliša,
32100 Vinkovci, Kralja Zvonimira 1
zaprimljeno - elektroničkom poštom: 30.12.2020. god. i poštom: 4.01.2021. god.**

Pošiljatelj: jumbo@iskon.hr u ime jumbo-mailer@iskon.hr

Poslano: 30. prosinca 2020. 16:06

Primatelj: goran.lazarevic@vuszh.hr

Predmet: [JUMBO] Datoteka za preuzimanje

Datoteka za preuzimanje

Šalje: mandica.sankovic@gmail.com

Naziv datoteke: 5-IDPPVSZ-sudjelovanjeVK.zip

LINK ZA PREUZIMANJE: <https://jumboiskon.tportal.hr/download/71939edf-f83b-4346-84ee-762d7843adba>

Poruka:

Poštovani, u prilogu dostavljamo smjernice/zahtjeve Grada Vinkovaca za

5IDPPVSŽ. Dostavit ćemo i poštom! s poštovanjem, Mandica Sanković

Želiš slati veće datoteke ili ih trajno pohraniti?

Besplatno se registriraj na Jumbo box free uslugu i pohranjui i dijeli

datoteke do 5 GB.

Ako imate bilo kakvih pitanja o Iskon Jumbo usluzi ili želite pročitati naše uvjete korištenja

posjetite jumboiskon.tportal.hr © Iskon Internet 2015. Datoteka za preuzimanje



Zaprimljeno: 04.01.2021.

**Upravni odjel za prostorno uređenje,
gradnju i zaštitu okoliša**

Kralja Zvonimira 1, 32 100 Vinkovci
Tel: 032/493-314, fax: 032/493-312, www.vinkovci.hr
KLASA: 350-02/20-01/86
URBROJ: 2188/01-09-20-2
Vinkovci, 30. prosinca 2020. godine

Vukovarsko-srijemska županija
Služba za prostorno planiranje,
gradnju i zaštitu okoliša
Županijska 9
32000 Vukovar
n/r: Goran Lazarević

PREDMET: V. Izmjena i dopuna Prostornog plana Vukovarsko-srijemske županije

- **Zahtjevi, dostavljaju se**
- **Veza Vaš dopis klasa: 350-02/20-01/06, urbroj: 2196/1-14-01-20-05, Vukovar, 24. prosinca 2020. godine**

Poštovani sukladno naprijed navedenom Vašem dopisu, u prilogu dostavljamo u dwg, pdf i word formatu, na DVD-u, zahtjeve Grada Vinkovaca sadržane u:

1. 2. Izmjene i dopune prostornog plana grada Vinkovaca, Službeni glasnik Grada Vinkovaca, 06/20,
2. Prijedlog Pročišćenog teksta 2. Izmjena i dopuna prostornog plana uređenja grada Vinkovaca, koji je usvojen, u cijelosti, dana 30. prosinca 2020. godine, te slijedi priprema za tisak i objavu.

Obrazloženje:

Tvrtka Vermilion Zagreb Exploration d.o.o., Grand Center, Petra Hektorovića 2, 10000 Zagreb, imala je zahtjev pri izradi 2. Izmjena i dopuna prostornog plana uređenja grada Vinkovaca, a koji je uključen u iste. Stoga u prilogu dostavljamo naprijed navedene dokumente.

Osoba za daljnje kontakte u ovom predmetu je:
mr. Mandica Sanković, dipl. ing. arh., ovl. arh.-urb.: tel: 032/493-314, fax: 032/493-312,
mob: 098/972-4054, mandica.sankovic@vinkovci.hr.

Prilog: DVD

Dostaviti:

1. Naslovu,
2. Dosje,
3. Pismohrana.



Prilog dopisa Grad Vinkovci, Upravni odjel za prostorno uređenje, gradnju i zaštitu okoliša, 32100 Vinkovci, Kralja Zvonimira 1, KLASA: 350-02/20-01/86; URBROJ: 2188/01-09-20-2 od 30. prosinca 2020. godine u digitalnom obliku:

- 2. Izmjene i dopune Prostornog plana uređenja grada Vinkovaca ("Službeni glasnik" Grada Vinkovaca broj: 6/20 (tekstualni dio (word i pdf), grafički dio (dwg i pdf) i "Službeni glasnik" Grada Vinkovaca broj: 6/20 (pdf)
- Prijedlog Odluke o objavi pročišćenog teksta Odredbi za provedbu 2. Izmjena i dopuna Prostornog plana uređenja grada Vinkovaca ("Službeni glasnik" Grada Vinkovaca broj: 11/18. (Elaborat 2018/JP – pročišćeni tekst i grafika 1IDPPUGVK) i 06/20. – 2.IDPPUGVK (word i pdf)

**3. Ministarstvo unutarnjih poslova, Policijska uprava Vukovarsko-srijemska, 32100 Vinkovci, Glagoljaška 27b
zaprimljeno - elektroničkom poštom: 31.12.2020. god.**

Pošiljatelj: Ivkić Ivo [iivkic@mup.hr]
Poslano: 31. prosinca 2020. 9:09
Primatelj: goran.lazarevic@vusz.hr
Kopija: Kapular Fabijan; Groznica Ivan
Predmet: FW: Skenirani dokument
Privici: Dokument31-12-2020-090232.pdf

Poštovani,
sukladno Vašem traženju, dostavljamo obavijest vezano za izradu V.
Izmjena i
dopuna Prostornog plana Vukovarsko-srijemske županije.
LP



REPUBLIKA HRVATSKA
MINISTARSTVO UNUTARNJIH POSLOVA
POLICIJSKA UPRAVA VUKOVARSKO-SRIJEMSKA

NEKLASIFICIRANO
e-mail

Broj:511-15-05/1-2086/2020
Vinkovci, 31. prosinca 2020.godine

VUKOVARSKO-SRIJEMSKA ŽUPANIJA
Služba za prostorno planiranje, gradnju i zaštitu okoliša

VUKOVAR
Županijska 9

PREDMET: V. Izmjena i dopuna prostornog plana Vukovarsko-srijemske županije,
obavijest, **d o s t a v l j a s e,-**

S V E Z A: Vaš dopis KLASA: 350-02/20-01/06, URBROJ: 2196/1-14-01-20-05
od 24. prosinca 2020.godine

Sukladno Vašem zahtjevu iz dopisa broj i datum sveze, obavještavamo vas kako Policijska uprava vukovarsko-srijemska nema zahtjeva za izradu V. Izmjena i dopuna Prostornog plana Vukovarsko-srijemske Županije. U slučaju možebitne potrebe za podacima iz djelokruga naše nadležnosti stojimo Vam na raspolaganju.

S poštovanjem,



NACELNIK POLICIJSKE UPRAVE

Fabijan Kapular
mr. sc. Fabijan Kapular

4. Vodovod grada Vukovara d.o.o. za vodoopskrbu i odvodnju, 32010 Vukovar, Jana Bate 4 zaprimljeno - elektroničkom poštom: 31.12.2020. god. i poštom: 5.01.2021. god.

Pošiljatelj: Domagoj Bilić [domagoj.bilic@vgv.hr]
Poslano: 31. prosinca 2020. 11:10
Primatelj: goran.lazarevic@vusz.hr
Kopija: Ivica Kuprešak; Igor Tomić; Zdravko Vuković
Predmet: Odgovor - V. Izmjena i dopuna Prostornog plana VSŽ
Privici: Odgovor za seizmiku.pdf; VGV - VERMILIUM.dwg; 12-31-2020
Odgovor_VGV.pdf

Poštovani,

Sukladno dogovoru dostavljam Vam odgovor na Vaš dopis od 24. prosinca 2020. KLASA: 350-02/20-01/06, URBROJ: 2196/1-14-01-20-05 sa pratećim priložima.

Za sve upite stojimo Vam na raspolaganju, a original dopis će Vam biti dostavljen poštom.

Srdačan pozdrav,

Domagoj Bilić
Tehnički direktor



Vodovod grada Vukovara d.o.o.
Jana Bate 4, 32010 Vukovar
OIB: 95863787953

tel: +385 (0)32 424 735
mob: +385 (0)99 589 86 82
fax: +385 (0)32 424 724

e-mail: domagoj.bilic@vgv.hr
web: www.vgv.hr

Razmislite o okolišu prije ispisa ovog e-maila.
Please consider the environment before printing this email.



Vodovod grada Vukovara d.o.o. za vodoopskrbu i odvodnju
Jana Bate 4, 32010 Vukovar
OIB: 95863787953
web: www.vgv.hr
e-mail: vgv@vgv.hr
tel. +385 (0)32 424 727
fax: +385 (0)32 424 724

Zaprimljeno: 15.01.2021.

Ur.broj: 9/10- 3409/20
U Vukovaru, 31.12.2020.

REPUBLIKA HRVATSKA
Vukovarsko – srijemska županija
Služba za prostorno planiranje, gradnju i zaštitu okoliša
Županijska 9, 32000 Vukovar
N/P GORAN LAZAREVIC

Predmet: **V. Izmjena i dopuna Prostornog plana Vukovarsko – srijemske županije**
- Zahtjevi za izradu V. Izmjene i dopune Prostornog plana Vukovarsko – srijemske županije dostavljaju se:

Poštovani,

Sukladno Vašem zahtjevu od 24. prosinca 2020. godine, KLASA: 350-02/20-01/06, URBROJ: 2196/1-14-01-20-05 u kojem tražite zahtjeve za izradu V. Izmjene i dopune Prostornog plana Vukovarsko – srijemske županije, obavještavamo Vas kako smo tvrtki Vermilion Zagreb Exploration d.o.o., Grand Center, Petra Hektorovića 2, 10000 Zagreb dali uvjete za potrebe 2D seizmičkog mjerenja na istražnom području SA-10, od 24. travnja 2018. Ur. broj: 9/10-1253/18.

U prilogu dostavljamo dopis upućen gore navedenoj tvrtki, kao i dwg podlogu koju ćemo Vam dostaviti na email: goran.lazarevic@vusz.hr.

S poštovanjem,



Dario Tišov
DIREKTOR

Dostaviti:

- Naslovu
- Pismohrana



Vodovod grada Vukovara d.o.o.

za vodoopskrbu i odvodnju

32010 VUKOVAR, Jana Bate 4
MB: 3007693
OIB: 95863787953
E-mail: vodovod-grada.vukovara@vu.t.com.hr

Tel.: 032 424 727
Fax: 032 424 724

Ur. broj: 9/10-1253/18
Vukovar, 24.04.2018.

Vermilion Zagreb Exploration d.o.o.
Grand Center, Petra Hektorovića 2
10000 Zagreb

Predmet: **2D seizmičko mjerenje na istražnom području SA-10**
- dostavlja se

Poštovani,

Sukladno Vašem dopisu dostavljenog 19. travnja 2018. u svezi sa planom dostavljanja vodovodne i kanalizacijske mreže na sjecištima seizmičkih linija u kojem smo za navedeni zahvat dobili 12 planiranih seizmičkih linija ukupne dužine 154 km i jedne moguće dodatne linije u dužini 12,5 km u digitalnom obliku, skrećemo Vam pažnju na sljedeće:

- Planirane seizmičke linije na 17 mjesta križaju se s postojećom spojnom i distributivnom vodovodnom mrežom profila od DN 90 do DN 225 mm i na 2 mjesta s kanalizacijskom mrežom profila DN 300 mm. Svi potencijalni radovi koji mogu utjecati na normalan rad i održavanje naših vodnih građevina moraju biti u skladu s tehničkim normama i propisima, odnosno za iste je potrebno ishoditi Posebne uvjete građenja i Potvrdu glavnog projekta, jer iz postojećeg to nije moguće.
- Ukoliko prilikom izvođenja radova na predmetnom zahvatu dođe do oštećenja postojeće vodovodne mreže uzrokovanih radom izvođača radova, sve troškove popravka i sanacije istih snosi izvođač radova, a ovlašten je isključivo izvesti "Vodovod grada Vukovara" d.o.o. Vukovar.

Trasu seizmičkih linija koje se sijeku s Našim instalacijama, dostavili smo Vam u digitalnom (dwg) obliku na e-mail adresu seizmika.sava10@gmail.com.

S poštovanjem,

Odjel vodoopskrba:
Ivica Kuprešak, mag.ing.aedif.

Odjel odvodnja:
Filip Kolak, ing.grad.

Filip Kolak

Direktor:

Dario Tišov, struč.spec.ing.sec.



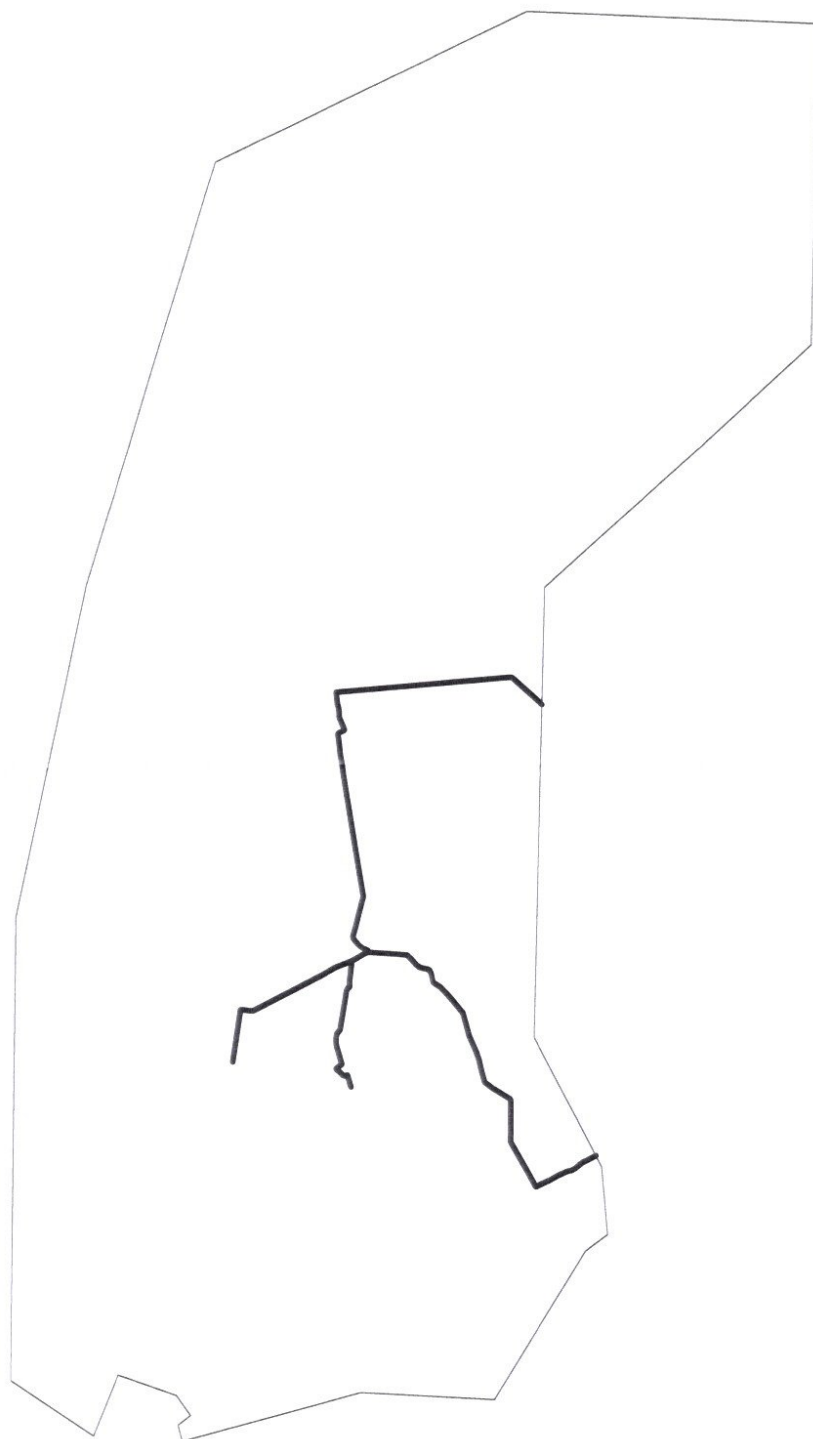
Vodovod grada Vukovara
d.o.o.
32010 Vukovar
Jana Bate 4

3

BNA BEOGRAD 0101

Registrirano kod Trgovačkog suda u Osijeku
pod br. Tt-99/748-2. MBS: 030065171
Uplaćeni iznos temeljnog kapitala: 89.859.500,00 kn
Uprava - direktor: Dario Tišov, struč. spec. ing. sec.

Poslovna banka: Addiko Bank d.d. Zagreb, IBAN HR1425000091102006623
IBAN HR7325000091502000290
PBZ d.d. Zagreb, IBAN HR0723400091110129407
SWIFT HAABHR22
SBERBANK d.d. ZAGREB, IBAN HR4325030071100096127



**5. Hrvatska regulatorna agencija za mrežne djelatnosti, 10110 Zagreb, Roberta Frangeša Mihanovića 9
zaprimljeno - elektroničkom poštom: 31.12.2020. god. i poštom: 7.01.2021. god.**

Pošiljatelj: Nenad Belošević [Nenad.Belosevic@hakom.hr]
Poslano: 31. prosinca 2020. 13:00
Primatelj: goran.lazarevic@vusz.hr
Predmet: 350-05_20-01_418 zahtjevi smjernice za izradu V.Izmjena i dopuna Prostornog plana Vukovarsko srijemske županije
Privici: 350-05_20-01_418 zahtjevi smjernice za izradu V.Izmjena i dopuna Prostornog plana Vukovarsko srijemske županije.doc; popis davatelja usluga u NMR_prostorni planovi_15012016.doc

Poštovani,

Radi brže komunikacije i kratkog roka šaljem Vam zahtjeve elektroničkom poštom original stiže dopisom.

Lijep pozdrav,

Nenad Belošević, dipl.ing.el.
Viši stručnjak
Inspektor elektroničkih komunikacija
Odjel infrastrukture
tel : +385 1 7007353



PRAVNE NAPOMENE: Ova elektronička pošta (i sve priložene datoteke) je povjerljiva i namijenjena je osobi ili osobama na koje je naslovljena. Ukoliko ste primili ovu poruku greškom, molimo Vas, obavijestite pošiljatelja, a poruku i sve njene privitke odmah, bez čitanja, trajno uklonite s računala. Bilo kakvo prenošenje, kopiranje ili distribucija informacija sadržanih u poruci trećim osobama je zabranjeno i može biti zakonski kažnjivo. Pošiljatelj ne prihvaća nikakvu odgovornost za bilo kakvu štetu ili gubitak podataka do kojeg može doći korištenjem ove elektroničke pošte. Sadržaj, stavovi i mišljenja izneseni u poruci su autorovi i ne predstavljaju nužno stavove HAKOM-a.

Zaprimljeno: 7.1.2021



KLASA: 350-05/20-01/418
URBROJ: 376-05-3-20-02
Zagreb, 31. prosinca 2020.

Republika Hrvatska
Vukovarsko - Srijemska županija
Služba za prostorno planiranje, gradnju i zaštitu okoliša
Županijska 9
32 000 VUKOVAR

Predmet: Vukovarsko - Srijemska županija
ODLUKA O IZRADI V. IZMJENA I DOPUNA PPU VUKOVARSKO-
SRIJEMSKJE ŽUPANIJE
zahtjevi – smjernice za izradu

Veza: Vaš dopis KLASA: 350-02/20-01/06, URBROJ: 2196/1-14-01-20-05
od 24. prosinca 2020.

Poštovani,

temeljem vašega zahtjeva obavještavamo vas da je prema odredbi čl. 3. Zakona o elektroničkim komunikacijama (NN br. 73/08, 90/11, 133/12, 80/13, 71/14 i 72/17; dalje: ZEK), elektronička komunikacijska infrastruktura, obavljanje djelatnosti elektroničkih komunikacijskih mreža i usluga, prostorno planiranje, gradnja, održavanje, razvoj i korištenje elektroničkih komunikacijskih mreža, elektroničke komunikacijske infrastrukture i druge povezane opreme te upravljanje i uporaba radiofrekvencijskog spektra, adresnog i brojevnog prostora, kao prirodno ograničenih općih dobara, **od interesa su za Republiku Hrvatsku** i da se prema odredbi iz čl. 25. st. 2. ZEK-a **elektronička komunikacijska infrastruktura mora planirati u dokumentima prostornog uređenja**. Temeljem odredbi čl. 25. st. 3. ZEK-a, Hrvatska regulatorna agencija za mrežne djelatnosti (dalje: HAKOM) u postupku donošenja dokumenata prostornog uređenja donosi prethodno mišljenje kojim se potvrđuje da se dokumentom prostornog uređenja uređuje gradnja elektroničke komunikacijske infrastrukture i druge povezane opreme u skladu s pravilnicima ZEK-a i u skladu s mjerilima razvoja elektroničke komunikacijske infrastrukture i druge povezane opreme koja je propisana Uredbom Vlade Republike Hrvatske (Uredba o mjerilima razvoja elektroničke komunikacijske infrastrukture i druge povezane opreme, NN br. 131/12 i 92/15). Također, temeljem odredbi iz čl. 25. st. 11. ZEK-a, HAKOM **utvrđuje i izdaje zahtjeve i mišljenja** u postupku izrade i donošenja dokumenata prostornog uređenja.

Sukladno odredbama iz čl. 72. Zakona o prostornom uređenju (NN br. 153/13) prostorni plan županije određuje koridore infrastrukture županijskog značaja dakle i koridore elektroničke komunikacijske infrastrukture. U skladu s prethodno navedenim zakonskim odredbama predmetni PPU treba sadržavati **smjernice** za izgradnju nove i rekonstrukciju-širenje postojeće elektroničke komunikacijske infrastrukture kako slijedi:

Novu elektroničku komunikacijsku infrastrukturu za pružanje javnih komunikacijskih usluga **putem elektroničkih komunikacijskih vodova**, odrediti **planiranjem koridora** primjenjujući slijedeća načela:

- za velike gradove, gradove i naselja gradskog obilježja: podzemno u zoni pješačkih staza ili zelenih površina;

HRVATSKA REGULATORNA AGENCIJA ZA MREŽNE DJELATNOSTI

Roberta Frangeša Mihanovića 9, 10110 Zagreb / OIB: 87950783661 / Tel: (01) 7007 007, Faks: (01) 7007 070 / www.hakom.hr



- za ostala naselja: podzemno i/ili nadzemno u zoni pješačkih staza ili zelenih površina;
- za međunarodno, magistralno i međumjesno povezivanje: podzemno slijedeći koridore prometnica ili željezničkih pruga. Iznimno kada je to moguće, samo radi bitnog skraćivanja trasa, koridor se može planirati i izvan koridora prometnica ili željezničkih pruga vodeći računa o pravu vlasništva.

Za izgrađenu elektroničku komunikacijsku infrastrukturu za pružanje javnih komunikacijskih usluga **putem elektroničkih komunikacijskih vodova**, planirati **dogradnju, odnosno rekonstrukciju** te eventualno proširenje radi implementacije novih tehnologija i/ili kolokacija odnosno potreba novih operatora, **vodeći računa o pravu zajedničkog korištenja** od strane svih operatora.

Novu elektroničku komunikacijsku infrastrukturu za pružanje komunikacijskih usluga **putem elektromagnetskih valova, bez korištenja vodova**, odrediti planiranjem postave **baznih stanica i njihovih antenskih sustava** na antenskim prihvata na izgrađenim građevinama i rešetkastim i/ili jednocijevnim stupovima u gradovima, naseljima i izvan njih, **bez detaljnog definiranja (točkastog označavanja) lokacija** različito za:

- gradove i gusto naseljena područja ili njihove dijelove i to posebno za brdovita i posebno za ravničasta područja;
- ostala naselja i to posebno za brdovita i posebno za ravničasta područja;

vodeći računa o mogućnosti pokrivanja tih područja radijskim signalom koji će se emitirati radijskim sustavima smještenim na te antenske prihvate (zgrade i/ili stupove) uz **načelo zajedničkog korištenja** od strane svih operatora-koncesionara, gdje god je to moguće.

Prostorni planovi **ne smiju sadržavati nazive tvrtki (operatora), uređaja i nazivlja** kojima bi se moglo narušiti pravo na ravnopravno tržišno natjecanje.

Podatke o postojećoj elektroničkoj komunikacijskoj infrastrukturi u zoni obuhvata plana kao i podatke o pokrivenosti područja radijskim signalom operatora pokretnih komunikacija, projektant-planer prikuplja od nadležnog ureda za katastar, operatora za pružanje elektroničkih komunikacijskih usluga uz uporabu radiofrekvencijskog spektra i operatora za pružanje elektroničkih komunikacijskih usluga putem elektroničkih komunikacijskih vodova. Popis u privitku. Prije prihvatanja konačnog prijedloga PPU-a, nositelj izrade dužan je pribaviti mišljenje HAKOM-a.

S poštovanjem,

P. od. Turohorc
RAVNATELJ
HRVATSKA REGULATORNA AGENCIJA
ZA MREŽNE DJELATNOSTI
Roberta Frangeša Mihanovića *pr.sc. Miran Gosta*
3 Z A G R E B

Privitak (1)

1. Popis operatora

Dostaviti:

1. Naslovu preporučeno



**POPIS OPERATORA ZA PRUŽANJE ELEKTRONIČKIH KOMUNIKACIJSKIH USLUGA PUTE M ELEKTRONIČKIH
KOMUNIKACIJSKIH VODOVA**

1	HRVATSKI TELEKOM d.d.	Harambašićeva 39	10000 Zagreb	052 621 477	Odjel za elektroničko komunikacijsku infrastrukturu (EKI) Web sučelje: https://eki-zahitjevi.t.hr
2	OT-OPTIMA TELEKOM d.d.	Bani 75a, Zagreb	10010 Zagreb	01 5554 559	Odsjek za upravljanje mrežnom infrastrukturom Web sučelje: https://eki-izjave.optinet.hr
3	A1 Hrvatska d.o.o.	Vrtini put 1, Zagreb	10000 Zagreb	01/4691 884	Odjel fiksne pristupne mreže infrastruktura@A1.hr

POPIS KONCESIONARA ZA PRUŽANJE ELEKTRONIČKIH KOMUNIKACIJSKIH USLUGA UZ UPORABU RF SPEKTRA					
	NAZIV KONCESIONARA	ADRESA	KONTAKT OSOBA	TEL/FAX	E-MAIL
1.	TELEMACH HRVATSKA d.o.o.	Josipa Marohnića 1 ZAGREB	MILAN PUHALO	tel: 01/ 6328 326 095/ 6328 326	milan.puhalo@tele2.com
2.	HRVATSKI TELEKOM d.d.	Radnička cesta 21 10 000 ZAGREB	GORAN TOPLEK	tel: 01/ 4983 01 098 233 458	goran.toplek@t.ht.hr
3.	A1 Hrvatska d.o.o.	Vrtini put 1 ZAGREB	DAMIR DIJANIĆ	tel: 021/ 4691 810 091/ 469 1810	d.dijanic@A1.hr

**6. Ministarstvo kulture i medija, Uprava za zaštitu kulturne baštine, Konzervatorski odjel u Vukovaru, 32000 Vukovar, Županijska 5
zaprimljeno - elektroničkom poštom: 4.01.2021. god.**



REPUBLIKA HRVATSKA
MINISTARSTVO KULTURE I MEDIJA
Uprava za zaštitu kulturne baštine
Konzervatorski odjel u Vukovaru

Klasa: 612-08/20-10/0463
Urbroj: 532-04-02-19/2-21-2
Vukovar, 04.01.2021.

VUKOVARSKO – SRIJEMSKA ŽUPANIJA
Služba za prostorno planiranje, gradnju i
zaštitu okoliša
Županijska 11
32000 Vukovar

**Predmet: V. Izmjena i dopuna Prostornog plana Vukovarsko – srijemske županije – zahtjevi,
dostavljaju se**

Sukladno članku 90. st. 4. Zakona o prostornom uređenju ("NN" 153/13, 65/17, 114/18, 39/19, 98/19) ovi zahtjevi donose se na temelju čl. 56. Zakona o zaštiti i očuvanju kulturnih dobara ("NN" 69/99, 151/03, 157/03, 87/09, 88/10, 61/11, 25/12, 136/12, 157/13, 152/14, 98/15, 44/17, 90/18, 32/20, 62/20) i Odluke o izradi V. Izmjena i dopuna PP V-S Ž za područje zaštite kulturne baštine:

- Temeljem Članka 2., st. 1., t. 1. Odluke o izradi V. Izmjena i dopuna, PP V-S Ž potrebno je dopuniti u dijelu koji se odnosi na zaštitu kulturne baštine prema podacima koje dostavljamo u prilogu.

Po ovlasti Ministrice

Pročelnica
Zdenka Predrijevac, dipl.inž.grad.



Privitak:

- Zahtjevi – tekstualni dio
- Karte s položajima arheoloških nalazišta

Dostaviti:

1. Naslovu
2. Pismohrana, ovdje

ZAHTEJEVI I SMJERNICE ZAŠTITE KULTURNE BAŠTINE ZA IZRADU V. IZMJENA I DOPUNA PROSTORNOG PLANA UREĐENJA OPĆINE STARI JANKOVCI:

Uvodno obrazloženje:

Konzervatorski odjel u Vukovaru u kontaktu je sa investitorom Vermilion d.o.o., a proveden je i terenski pregled te geofizička snimanja na lokaciji Stanice za obradu plina i trasi plinovoda te područjima bušotina Cerić i Berak.

U tom postupku, na planiranoj lokaciji izgradnje Stanice za obradu plina – k.č.br. 72, 73, 74/1, 74/2, 75, 76, 77 i dr. k.o. Stari Jankovci utvrđeno je postojanje arheološkog nalazišta "Vučevac", prapovijesno arheološko nalazište željeznog doba (Laten cca 400 pr. Kr. do 0. g.) uz prisutnost nalaza koji se koriste od neolitika do kraja prapovijesti. Na trasi plinovoda uz zaštićeno arheološko nalazište "Svetinje" kod Berka koje je upisano u Registar kulturnih dobara Republike Hrvatske, Listu zaštićenih kulturnih dobara pod br: Z-4987 utvrđeno je da se nalazište širi na trasu plinovoda.

Postojanje arheoloških nalazišta na trasi plinovoda i lokaciji predviđenoj za izgradnju plinske stanice nije prepreka za izgradnju, ali će u postupku izdavanja akata kojima se odobrava građenje biti potrebno uključiti ovaj Odjel kroz postupak izdavanja posebnih uvjeta i potvrde glavnog projekta te prije izgradnje provesti mjere zaštite što je u skladu točki 29.3., st. 2. važećih Odredbi za provođenje PP V-S Ž. Investitor je upoznat sa navedenim te smo generalno usuglasiti kakve će mjere zaštite biti ovisno o količini planiranih zemljanih iskopa na lokaciji Stanice za obradu plina i trasi plinovoda. Na lokacijama bušotina Cerić i Berak nisu otkriveni arheološki nalazi.

Manji dio trase plinovoda prolazi kroz područje zaštićenog arheološkog nalazišta "Gatina" u Starim Jankovcima koje je upisano u Registar kulturnih dobara Republike Hrvatske, Listu zaštićenih kulturnih dobara pod br. Z-4927. Rezultati istraživanja pokazuju da uz provođenje mjera zaštite nema prepreke za izgradnju trase plinovoda na području tog zaštićenog nalazišta.

Zahtjevi:

U tekstualnom dijelu plana Odredbe za provođenje, dio o zaštiti kulturne baštine, točka 33.3. st. 2. iza točke d) potrebno je dodati točku:

"e) za izgradnju instalacija koje su u funkciji eksploatacijskih polja ugljikovodika "Cerić" i "Berak": stanice za obradu plina, spojnog plinovoda na Plinacro blok stanicu, plinovoda i sl."

U tekstualnom dijelu plana, odgovarajuće mjesto o kulturnoj baštini potrebno je navesti da se unutar područja eksploatacijskih polja ugljikovodika za bušotine Cerić i Berak nalaze sljedeća arheološka nalazišta.

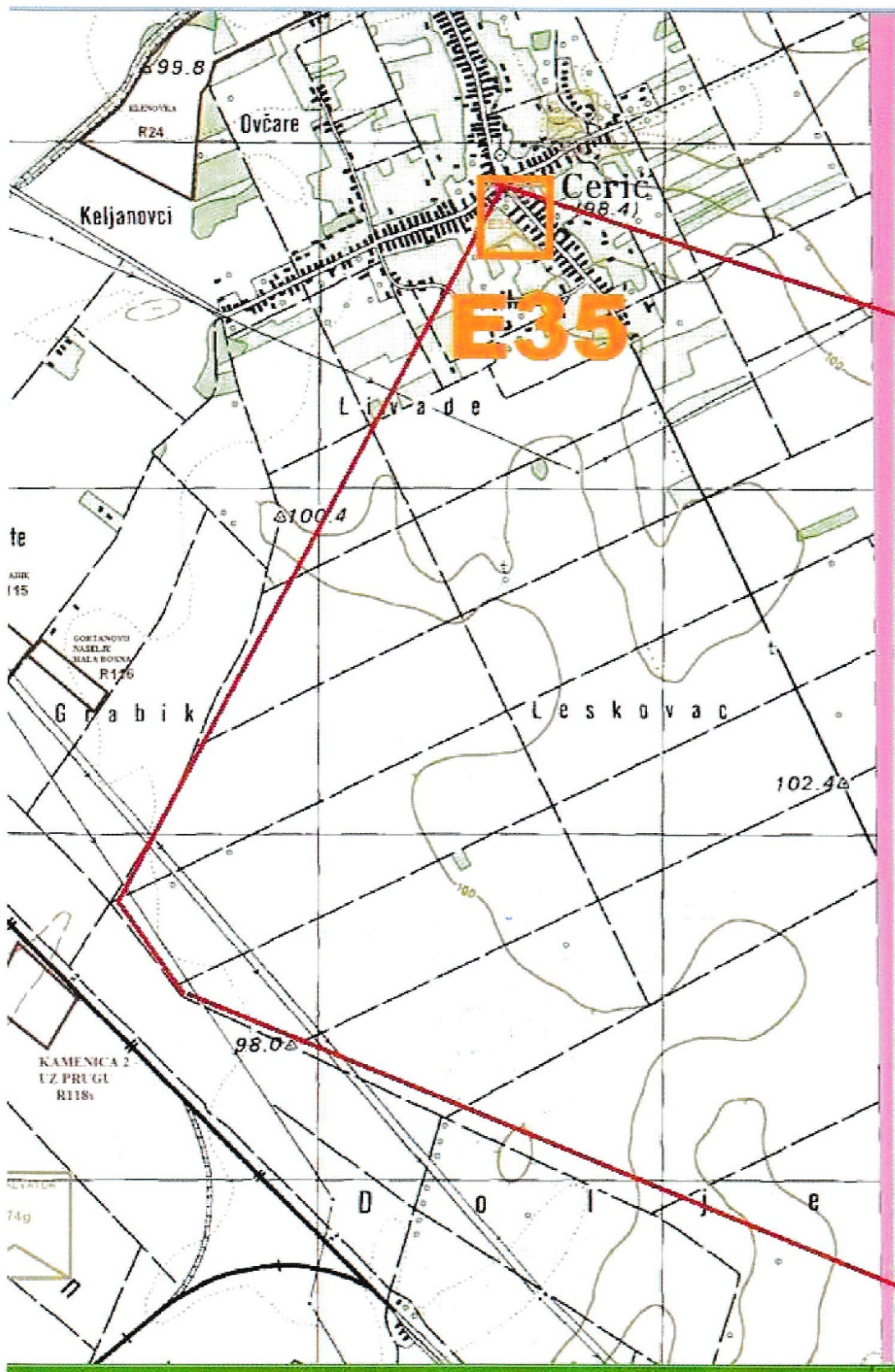
"Zaštićena i upisana u Registar kulturnih dobara Republike Hrvatske, Listu zaštićenih kulturnih dobara / broj zaštite:

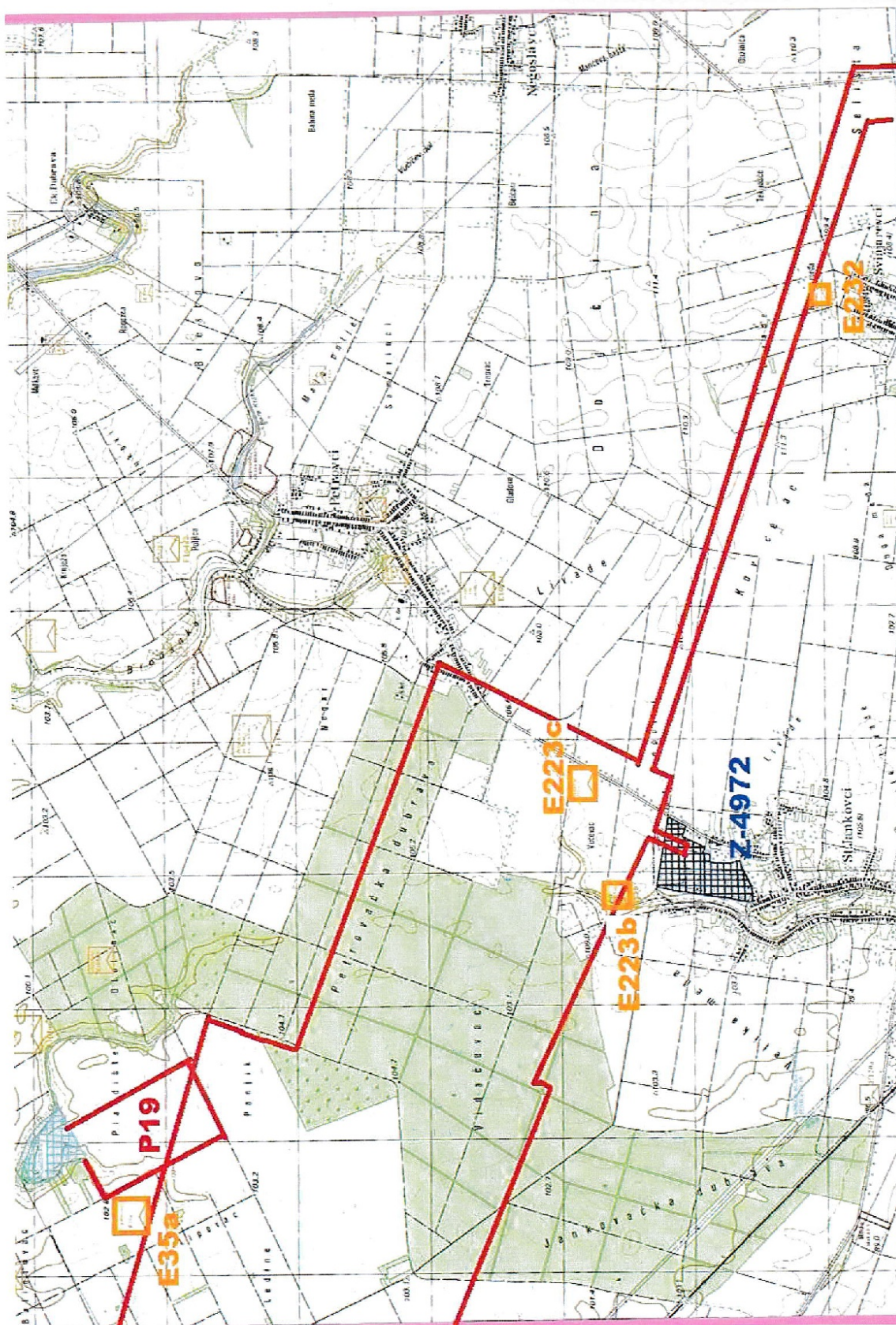
- Stari Jankovci, "Gatina" – Z-4972
- Svinjarevci, "Šarviz / Parloge" – Z-5613
- Svinjarevci, "Svetinje" – Z-4987

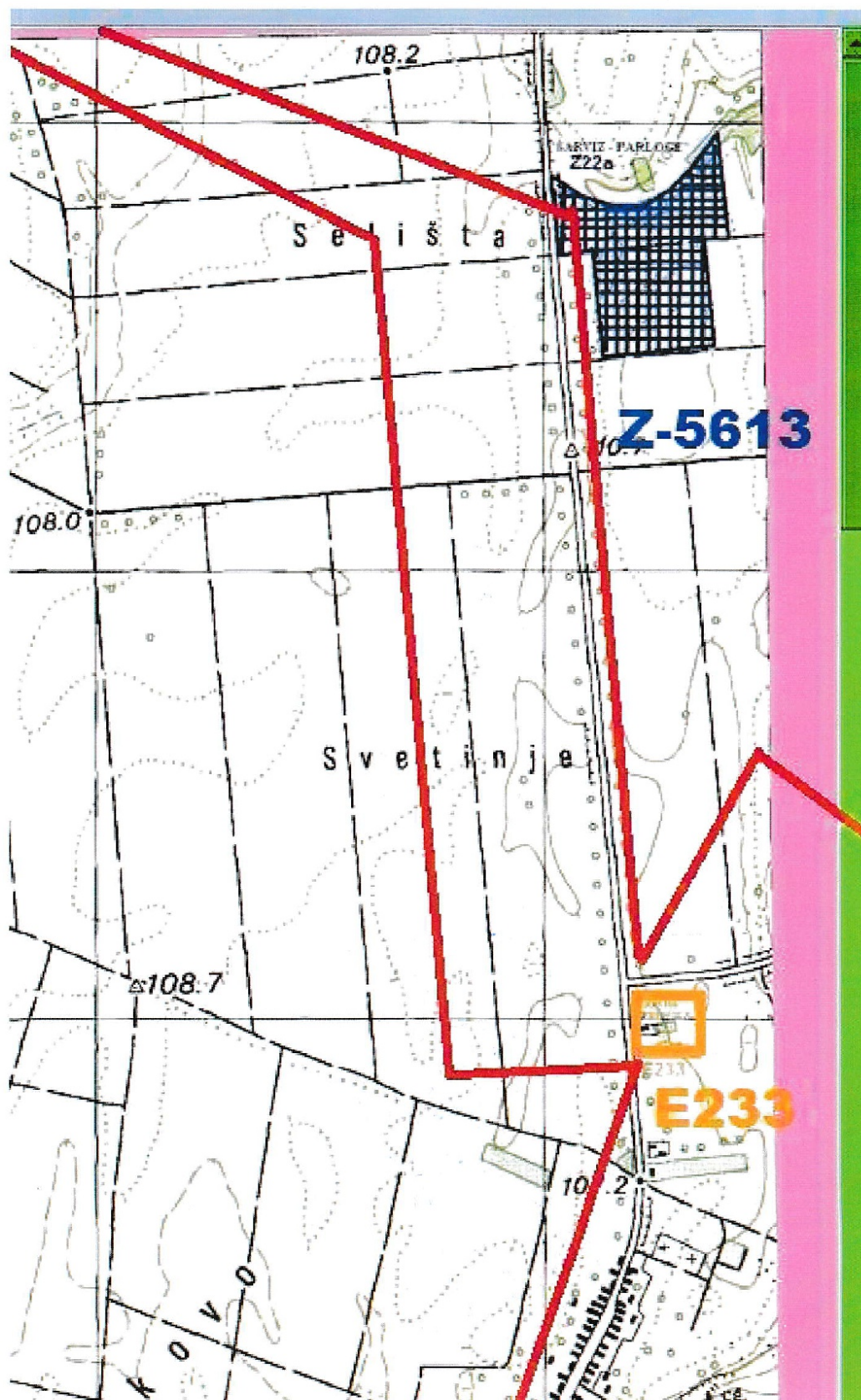
Evidentirana s približno poznatim položajem i opsegom / broj evidencije:

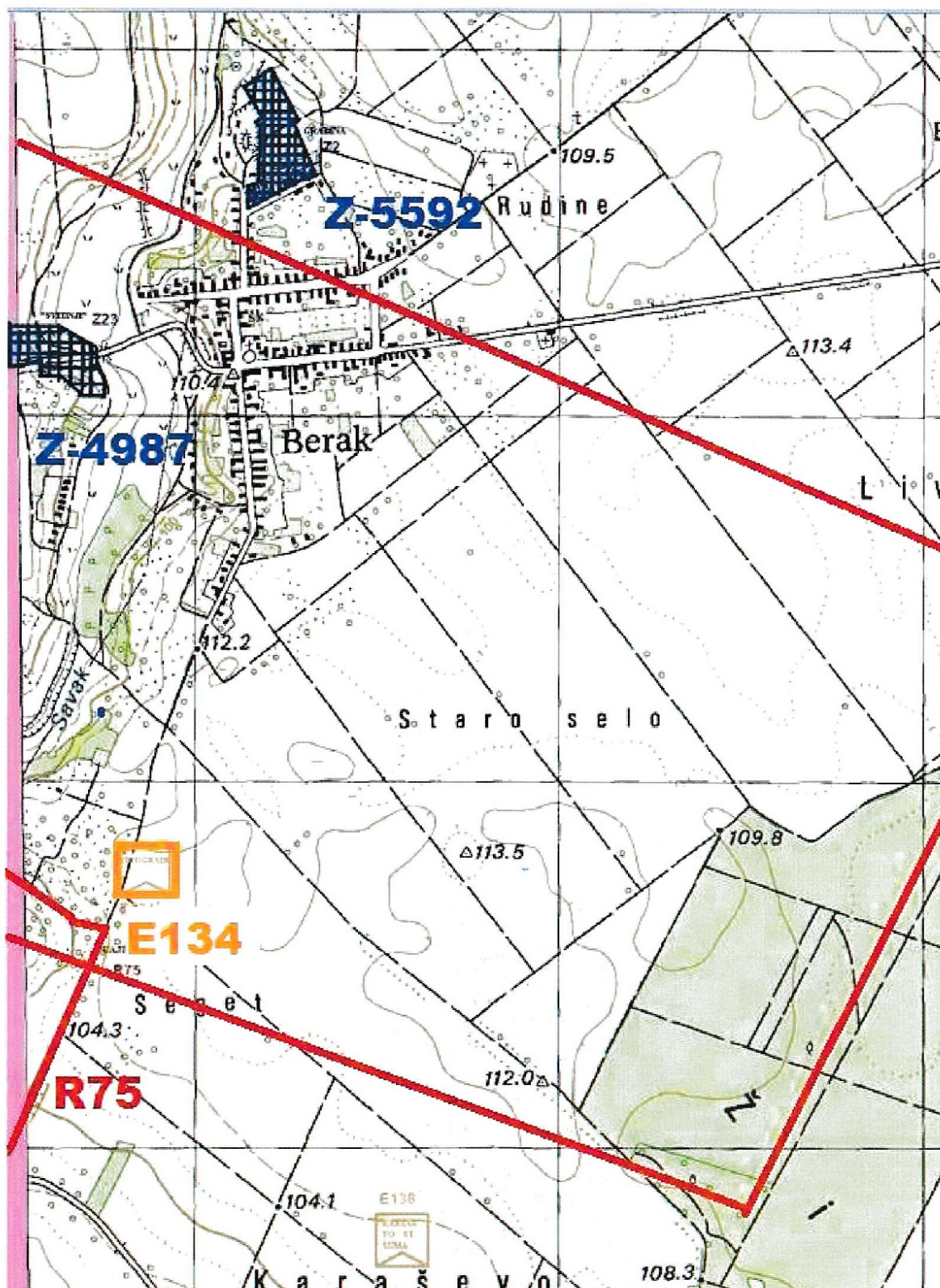
- Cerić, "Cerić" - E35
- Cerić, "Lipovac" – E35a
- Cerić, "Plandište" – P 19 (nezaštićeni dio preventivno zaštićenog arheološkog nalazišta "Plandište" – P-5851)
- Stari Jankovci, "Vučevac – Rit" – E223b
- Stari Jankovci, "Vučevac" - k.č.br. 72, 73, 74/1, 74/2, 75, 76, 77 i dr. k.o. Stari Jankovci – E223c
- Svinjarevci, "Rastova međa" – E232
- Svinjarevci, "Trintiz" – E233
- Orolik, "Vinogradi" – E134
- Orolik, "Rajterovo brdo" – R75

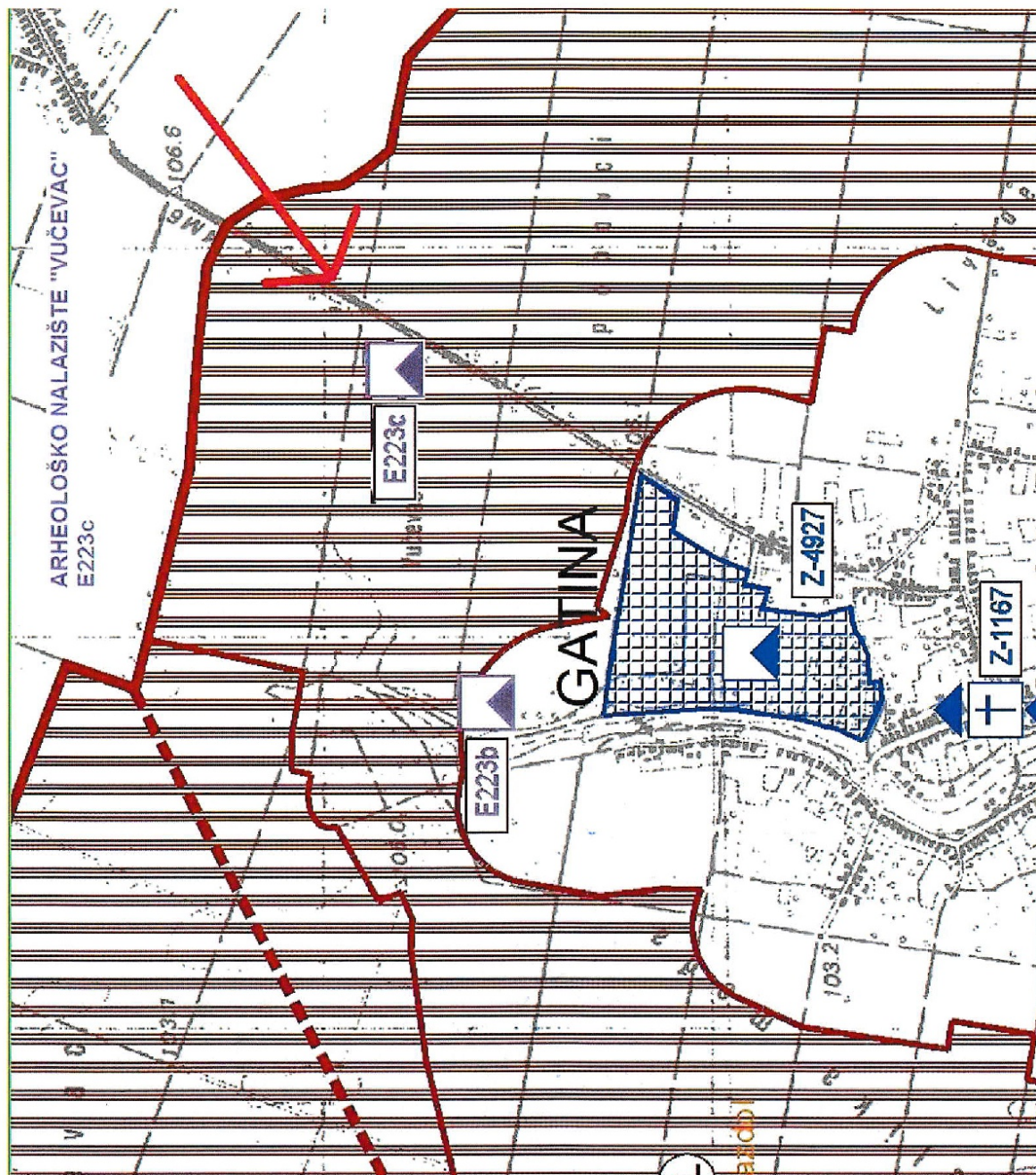
Navedena nalazišta, posebice ona koja već nisu ucrtana u PP V – S Ž ("Vučevac" – E223c), potrebno je ucrtati u kartografski prikaz zaštite kulturne baštine prema kartama koje dostavljamo u prilogu.











**7. HŽ Infrastruktura d.o.o., Sektor za razvoj, pripremu i provedbu investicija i EU fondova, 10000 Zagreb, Mihanovićeve 12
zaprimljeno - elektroničkom poštom: 4.01.2021. god. i poštom: 8.01.2021. god.**

Pošiljatelj: Brankica.Vlainic@hzinfra.hr
Poslano: 4. siječnja 2021. 13:33
Primatelj: goran.lazarevic@vuszh.hr
Kopija: Marko.Hoic@hzinfra.hr
Predmet: V I&D PP VSŽ ,dostava zahtjeva HŽ Infrastruktura
Privici: V izmj i dop PPSVZ _zahtjevi HŽI_2021 01.pdf

Poštovani,
Prilažemo zahtjev HŽ Infrastrukture vezano uz predmetnu V izmjenu i dopunu PP VSZ.

Veza- KLASA:350-02/20-01/06, URBROJ:2196/1-14-01-20-05

Original dopisa uputit ćemo poštom.

S poštovanjem, uz pozdrav,



Sektor za razvoj, pripremu i provedbu
investicija i EU fondova
Odjel za pripremu investicija
Brankica Vlainić, dipl.ing.arh.

Sarajevska 43, 10 000 Zagreb
01.453.42.57, 098.33.89.35
ŽAT 1-42-57 :VPN 8027
brankica.vlainic@hzinfra.hr

NAPOMENA: Ova elektronička poruka i njezini prilozi mogu sadržavati povjerljive i/ili povlaštene informacije, a namijenjena je isključivo naznačenome primatelju. Ako ste ovu poruku primili pogreškom, molimo Vas da bez odlaganja o tome obavijestite pošiljatelja, da uništite izvornu poruku i njezine priloge te da bez odlaganja poruku i njezine priloge izbrišete s Vašeg računala. Zabranjeni su neovlaštena uporaba, distribucija, otkrivanje, umnožavanje ili izmjena ove poruke. Iako smo poduzeli sve razumne korake da bismo omogućili slanje ove poruke bez računalnog virusa, njihov primitak ne možemo isključiti. HŽ Infrastruktura d.o.o. odbacuje svoju odgovornost za eventualnu štetu nastalu primitkom i/ili korištenjem ove poruke kao i priloga sadržanih u poruci. Sadržaj, stavovi i mišljenja izneseni u poruci su pošiljateljevi i ne predstavljaju nužno stavove HŽ Infrastrukture d.o.o.

DISCLAIMER: This e-mail message and any attachments may contain confidential and/or privileged information and are intended for use solely by the indicated addressee. If you have received this message in error, please notify the sender immediately, destroy the original message and any attachments and delete this message and any attachments from your system without delay. The unauthorized use, distribution, disclosure, reproduction or alteration of this e-mail message is strictly prohibited. Although we have taken all reasonable steps to ensure that this e-mail message and any attachments are free from computer viruses, we cannot guarantee that the content of the e-mail communication is virus free. HŽ Infrastruktura d.o.o. is not responsible and expressly disclaims all liability for damages arising out of the receipt and/or use of this message and any files attached to it. The contents, thoughts and opinions expressed in this message are those of the author and do not necessarily reflect the opinions of HŽ Infrastruktura d.o.o.

**8. Općina Tompojevci, Općinski načelnik, 32238 Tompojevci, Antuna Gustava Matoša
zaprimljeno - elektroničkom poštom: 5.01.2021. god.**

Pošiljatelj: Općina Tompojevci [opcina-tompojevci@vk.t-com.hr]
Poslano: 5. siječnja 2021. 8:00
Primatelj: Goran Lazarević
Predmet: V.Izmjena i dopuna Prostornog plana VSŽ, zahtjevi,
dostavljaju se
Privici: Prostorni plan VSŽ, Zahtjevi.pdf

Poštovani,

u prilogu je dopis vezan uz V.izmjene i dopune Prostornog plana VSŽ.

lijep pozdrav

Općina Tompojevci



REPUBLIKA HRVATSKA
VUKOVARSKO-SRIJEMSKA ŽUPANIJA
OPĆINA TOMPOJEVCI
OPĆINSKI NAČELNIK
KLASA: 350-02/20-01/4
URBROJ:2196/07-03-21-2
Tompojevci, 04.01.2021. godine

VUKOVARSKO-SRIJEMSKA ŽUPANIJA
SLUŽBA ZA PROSTORNO PLANIRANJE,
GRADNJU I ZAŠTITU OKOLIŠA
ŽUPANIJSKA 11
32000 VUKOVAR

PREDMET: V. Izmjena i dopuna Prostornog plana Vukovarsko-srijemske županije
- zahtjevi, dostavljaju se

Poštovani,

Općina Tompojevci, zaprimila je 30.12.2020. godine Vaš zahtjev KLASA: 350-02/20-01/06, URBROJ: 2196/1-14-01-20-05, od 24. prosinca 2020. godine, u kojem ste zatražili zahtjeve za izradu Plana (podaci, planske smjernice i propisani dokumenti) samo u dijelovima koji su predmet izrade izmjena i dopuna.

Uz zahtjev ste nam dostavili sljedeću dokumentaciju:

1. Odluku o izradi V. Izmjena i dopuna Prostornog plana Vukovarsko-srijemske županije
2. Podaci tvrtke Vermilion Zagreb Exploration d.o.o., Grand Center, Petra Hektorovića 2, 10000 Zagreb

Nakon uvida u gore navedenu dokumentaciju, Općina Tompojevci **nema zahtjeva za izradu V. Izmjena i dopuna Prostornog plana Vukovarsko-srijemske županije.**

S poštovanjem,



Općinski načelnik
Zdravko Zvonarić

Dostaviti:
-Naslovu
-Pismohrana, ovdje

**9. Agencija za ugljikovodike, 10 000 Zagreb, Miramarska 24
zaprimljeno - elektroničkom poštom: 5.01.2021. god. i poštom: 8.01.2021. god.**



Zaprimljeno: 8.1.2021.

KLASA: 350-02/20-01/07
URBROJ: 405-04/01-21-2
Zagreb, 05. siječnja 2021. godine

Vukovarsko-srijemska županija
Služba za prostorno planiranje,
gradnju i zaštitu okoliša
Županijska 9
Vukovar

Predmet: Dostava zahtjeva za V. Izmjene i dopune Prostornog plana Vukovarsko-srijemske županije

- **Veza: KLASA: 350-02/20-01/06; URBROJ: 2196/1-14-01-20-05**

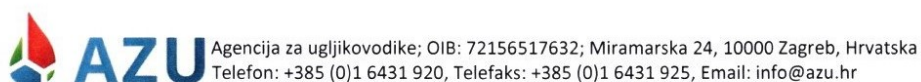
Poštovani,

Agencija za ugljikovodike dostavlja zahtjeve i smjernice koje je potrebno unijeti u V. Izmjene i dopune Prostornog plana uređenja Vukovarsko-srijemske županije, a koje su u suglasju s Zakonom o istraživanju i eksploataciji ugljikovodika (Narodne novine, br. 52/18, 52/19).

Ugljikovodici, geotermalne vode, geološke strukture pogodne za skladištenje prirodnog plina i trajno zbrinjavanje ugljikova dioksida dobra su od interesa za Republiku Hrvatsku, imaju njezinu osobitu zaštitu i iskorištavaju se pod uvjetima i na način koji je propisan Zakonom o istraživanju i eksploataciji ugljikovodika.

Kopneno područje teritorija Republike Hrvatske podijeljeno je na 16 istražnih prostora ugljikovodika. Istražni prostori na području kopna Republike Hrvatske usklađeni su s ograničenjima i mjerama zaštite okoliša na području provedbe **Okvirnog plana i programa istraživanja i eksploatacije ugljikovodika na kopnu** (kolovoz, 2015.), a koja su proizašla iz **Strateške studije utjecaja na okoliš za Okvirni plan i program istraživanja i eksploatacije ugljikovodika na kopnu** (srpanj, 2015.). Istraživanje ugljikovodika i poticanje energetske neovisnosti u skladu je sa Strategijom energetskog razvoja Republike Hrvatske donesenoj na sjednici Hrvatskog sabora 16. listopada 2006. godine (Narodne novine, br. 130/09) te sa **Strategijom energetskog razvoja Republike Hrvatske do 2030. godine s pogledom na 2050. godinu** (Narodne novine, br. 25/20).

Prilikom provođenja aktivnosti istraživanja ugljikovodika primjenjivat će se zaključci proizašli iz Okvirnog plana i programa istraživanja i eksploatacije ugljikovodika na kopnu.





Temeljem gore navedenog, prostor Vukovarsko-srijemske županije nalazi se unutar istražnih prostora ugljikovodika Drava-04 (DR-04) i Sava-10 (SA-10) te je na tom području moguće izvoditi istražne radove i aktivnosti u svrhu utvrđivanja mogućnosti eksploatacije ugljikovodika.

U 2015. godini, nakon provedenog Javnog nadmetanja za izdavanje dozvola za istraživanje i eksploataciju ugljikovodika na kopnu u Republici Hrvatskoj, društvu Vermilion Zagreb Exploration d.o.o. dodijeljena je dozvola za istraživanje i eksploataciju ugljikovodika na kopnu u istražnom prostoru ugljikovodika SA-10. Dana 10. lipnja 2016. godine između Vlade Republike Hrvatske i Vermilion Zagreb Exploration d.o.o. (VZE) potpisan je Ugovor o istraživanju i proizvodnji ugljikovodika za Istražni prostor SA-10.

Investitor je tijekom 2019. godine izradio i ispitao dvije istražne bušotine na kojima je utvrđeno otkriće ugljikovodika-prirodnog plina.

Plinsko polje Berak je otkriveno istražnom bušotinom Berak-1 kojom je potvrđeno postojanje ležišta unutar panonskih turbiditnih pješčenjaka. Plinsko polje Berak se nalazi u Vukovarsko-srijemskoj županiji, a prema predloženim granicama obuhvaća područje općina Bogdanovci, Stari Jankovci i Tompojevci te naselja Berak. Izrađen je Elaborat o rezervama plinskog polja Berak u skladu s „Pravilnikom o rezervama” (NN 95/18) donesenim na temelju članka 43. Zakona o istraživanju i eksploataciji ugljikovodika (NN 52/18, 52/19). Elaboratom su prvi put prikazani ukupni volumen otkrivenog plina i geološkotehnološke karakteristike plinskog polja Berak, čime su ispunjeni propisani zahtjevi da se dio površine istražnog prostora SA-10 prenamjeni u eksploatacijsko polje ugljikovodika Berak (EPU Berak).

Plinsko polje Cerić je otkriveno istražnom bušotinom Cerić-1 izrađenom 2019. godine kojom je potvrđeno postojanje ležišta unutar panonskih turbiditnih pješčenjaka. Plinsko polje Cerić se nalazi u Vukovarsko-srijemskoj županiji, a prema predloženim granicama obuhvaća područje općina Nuštar, Bogdanovci, Stari Jankovci, grada Vinkovci te naselja Cerić. Izrađen je Elaborat o rezervama plinskog polja Cerić u skladu s „Pravilnikom o rezervama” (NN 95/18) donesenim na temelju članka 43. Zakona o istraživanju i eksploataciji ugljikovodika (NN 52/18, 52/19). Elaboratom su prvi put prikazani ukupni volumen otkrivenog plina i geološko-tehnološke karakteristike plinskog polja Cerić, čime su ispunjeni propisani zahtjevi da se dio površine istražnog prostora SA-10 prenamjeni u eksploatacijsko polje ugljikovodika Cerić (EPU Cerić).



Prema prije navedenim činjenicama, Agencija za ugljikovodike suglasna je s predloženim V. Izmjenu i dopunu Prostornog plana uređenja Vukovarsko-srijemske županije na način da se ucrtaju eksploatacijska polja ugljikovodika Berak i Cerić te površine planirane za eksploataciju ugljikovodika.

S poštovanjem,

Martina Tuschl

A handwritten signature in blue ink, appearing to read 'Tuschl', is written over a horizontal line.

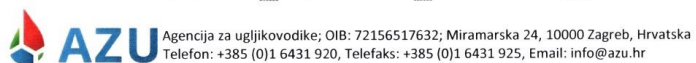
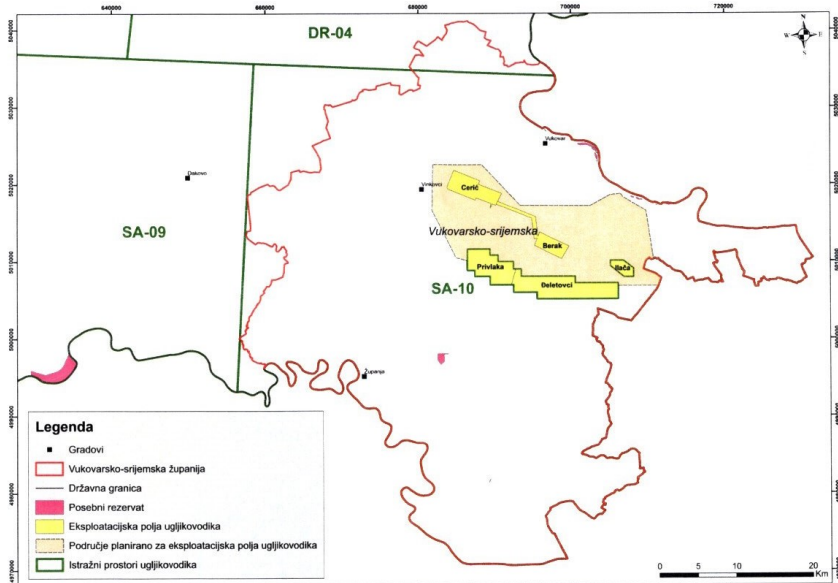
Direktorica Sektora za
istraživanje i eksploataciju

The AZU logo is positioned to the left of the text. The text reads 'Agencija za ugljikovodike' in a bold, blue, sans-serif font, with 'Miramarska 24.' in a smaller font below it. To the right of this text is a handwritten signature in blue ink, appearing to read 'Krpan', written over a horizontal line. Below the signature is the text 'Predsjednik Uprave Agencije za ugljikovodike' in a blue, sans-serif font.

Prilog 1. Prikaz prostora uređenih Zakonom o istraživanju i eksploataciji ugljikovodika u odnosu na prostor Vukovarsko-srijemske županije



Prilog 1. Prikaz prostora uređenih Zakonom o istraživanju i eksploataciji ugljikovodika u odnosu na prostor Vukovarsko-srijemske županije



10. Uprava za ceste Vukovarsko-srijemske županije, 32100 Vinkovci, Josipa Kozarca 10 zaprimljeno - poštom: 7.01.2021. god.

zaprimljeno: 7.1.2021.



UPRAVA ZA CESTE

VUKOVARSKO-SRIJEMSKA ŽUPANIJA

VINKOVCI, Josipa Kozarca 10, Tel: 032/331-044, 331-007 Tel/Fax:032/332-454

www.zuc-vk.hr. E-mail: zupanijska-uprava-za-cestes@vk.tel.hr

ŽIRO RAČUN: HR4023400091110076239 MB: 1260626 OIB: 56828260771

KLASA: 350-02/20-01/28
URBROJ: 2188/1-06-03/2-24-2
VINKOVCI, 04. siječnja 2021.g.

REPUBLIKA HRVATSKA
VUKOVARSKO-SRIJEMSKA ŽUPANIJA
SLUŽBA ZA PROSTORNO PLANIRANJE,
GRADNJU I ZAŠTITU OKOLIŠA
Županijska 9
32000 Vukovar

Predmet: V. Izmjene i dopune Prostornog plana Vukovarsko-srijemske županije

Temeljem vašeg dopisa klasa: 350-02/20-01/06, ur.broj: 2196/1-14-01-20-05 zaprimljenog 31. prosinca 2020. godine u kojem nas pozivate da dostavimo zahtjeve za izradu V. Izmjena i dopuna Prostornog plana Vukovarsko - srijemske županije Uprava za ceste Vukovarsko - srijemske županije da je sljedeće smjernice :

1. Priključke i prilaze na javnu cestu i parkinge uz javnu cestu planirati sukladno Pravilniku o uvjetima za projektiranje i izgradnju priključaka i prilaza na javnu cestu NN 95/14 i Normama za površinske čvorove .HRN U.C4.050 na način da se ne narušava postojeći režim prometovanja.
2. Planirati položaj novih instalacija izvan kolnika javne ceste.
3. U tekstualnom i grafičkom dijelu plana županijske i lokalne ceste moraju biti ucrtane sukladno odluci o razvrstanju javnih cesta u državne, županijske i lokalne ceste (NN 17/2020).
4. Biciklističku infrastrukturu uz javnu cestu planirati sukladno Pravilniku o biciklističkoj infrastrukturi (NN 28/16).
5. Pješačke staze uz javnu cestu planirati sukladno Pravilniku o osnovnim uvjetima kojima javne ceste izvan naselja i njihovi elementi moraju udovoljavati sa stajališta sigurnosti prometa (NN 110/01).

S poštovanjem,

Ravnatelj:
Zeljko Galić, dipl. oec.



11. Vinkovački vodovod i kanalizacija d.o.o., 32100 Vinkovci, Dragutina Žanića - Karle 47 A
zaprimljeno - poštom: 7.01.2021. god.



Vinkovci, 04.01.2021.god.

REPUBLIKA HRVATSKA
Vukovarsko-srijemska županija
Služba za prostorno planiranje,
gradnju i zaštitu okoliša
Županijska ulica 9
32 000 Vukovar ✓

Naš znak : DOK20210104- 0004

PREDMET : V. Izmjena i dopuna Prostornog plana Vukovarsko-srijemske županije
- dostava podataka

Temeljem Vašeg dopisa od 24. prosinca 2020. godine, klasa: 350-02/20-01/06, ur.br. 2196/1-14-01-20-05 u svrhu izrade V. izmjena i dopuna Prostornog plana Vukovarsko-srijemske županije, naših ranije dostavljenih podataka, kao i uvidom u postojeće i planirano stanje izgrađenosti na području Vukovarsko-srijemske županije u djelokrugu Vinkovačkog vodovoda i kanalizacije d.o.o. Vinkovci, možemo odgovoriti sljedeće:

1. Planirani prostor eksploatacijskih polja ugljikovodika za novootkrivene rezerve plina u bušotinama "Cerić" i "Berak" obuhvaća područja na kojima se nalaze koridori s projektiranom i postojećom vodnom komunalnom infrastrukturom.
2. Iz navedenog je vidljiva potreba usklađenja planiranog obuhvata s postojećom vodnom komunalnom infrastrukturom. Trase su u privitku ovog očitovanja dijelom snimljene u katastru podzemnih instalacija, a dijelom orijentacijske temeljem izvida na terenu. Također na predmetnom zahvatu postoje dvije grube podjele u javnoj vodoopskrbi i to:
- Regionalni vodoopskrbni cjevovod Istočne Slavonije, profili od DN 250-400 mm
- Lokalna mreža s spojnim cjevovodima, profili od DN 50-250 mm
3. Sve potencijalne instalacije koje su u funkciji planiranog eksploatacijskog polja Cerić-Berak, kao i određivanje prostora za njihovu izgradnju mogu utjecati na normalan rad i održavanje naših građevina tj. u realizaciji projekata za iste će biti potrebno ishoditi Posebne uvjete građenja i Potvrdu o usklađenosti glavnog projekta s posebnim uvjetima.
4. Kvalitetnijim definiranjem opisa zahvata radova kao i potencijalnog utjecaja na okolnu infrastrukturu izdat ćemo posebne uvjete građenja i način izvođenja radova u zoni vodnih komunalnih građevina kao i zoni zaštite izvorišta na našem području.

U privitku: Situacije s ucrtanim trasama naših instalacija u "dwg" formatu x 1 CD

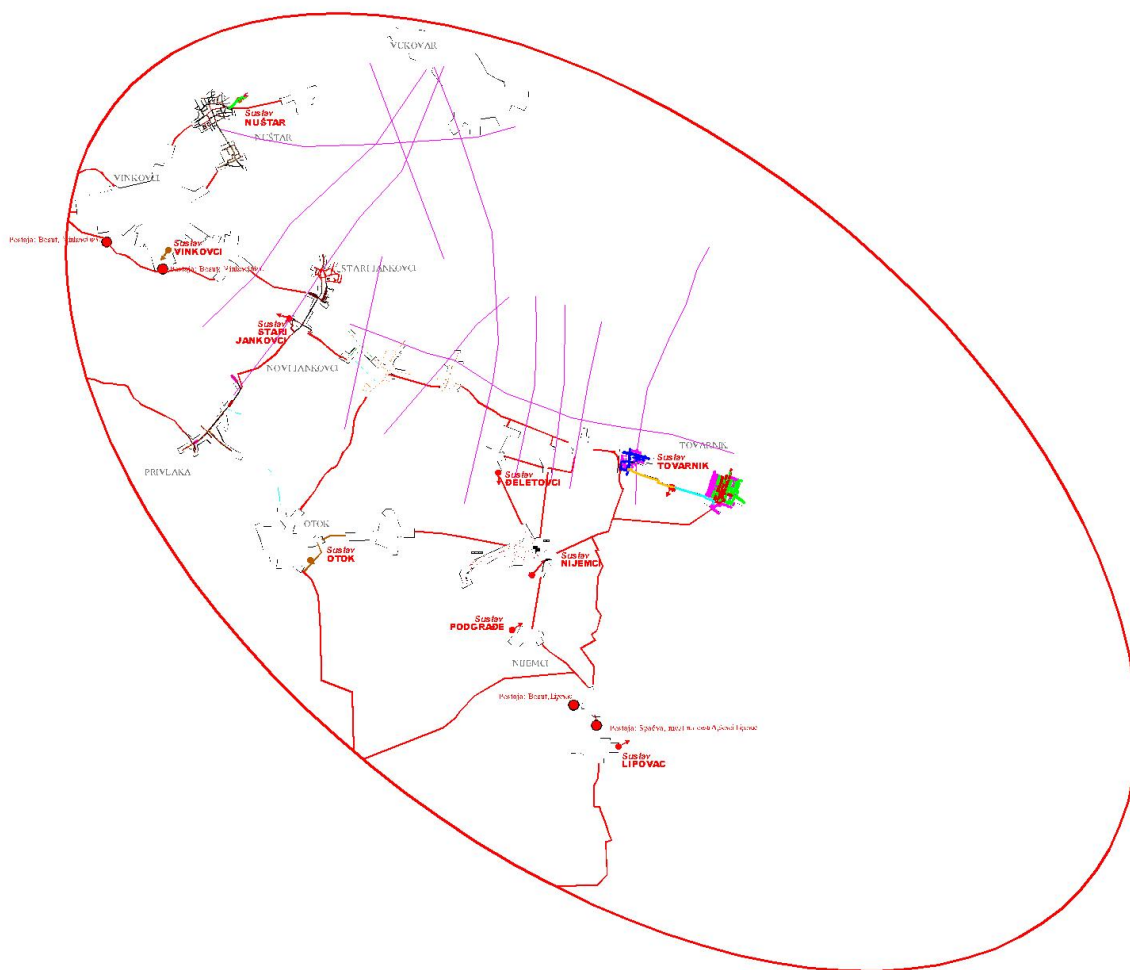
Za dodatne informacije i pojašnjenja, stojimo na usluzi, veza Nikola Jelić, dipl.ing.el. GSM: 098/465-105 i Filip Mijatović, mag.ing.aedif. tel: 032/638-881

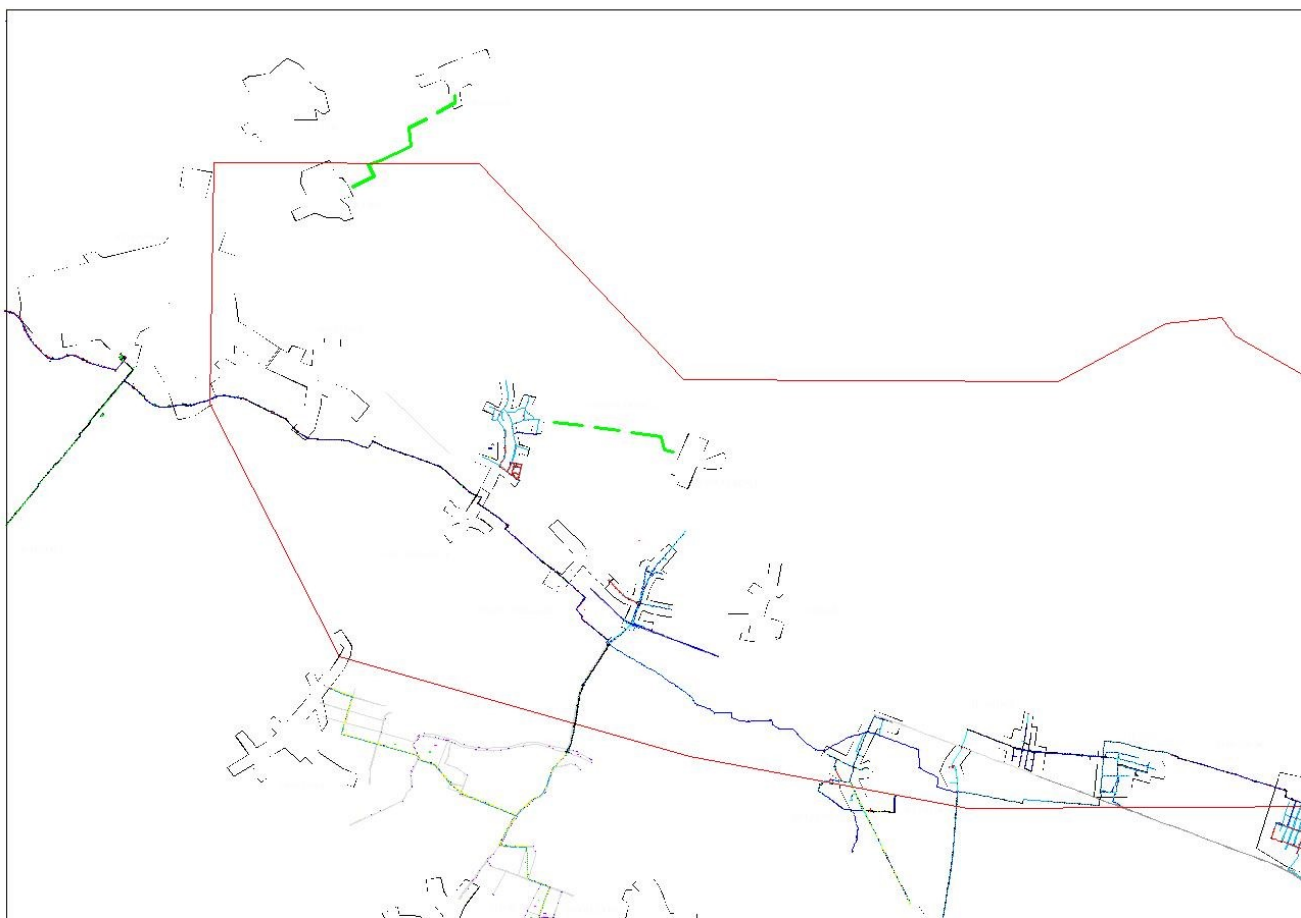
S poštovanjem!

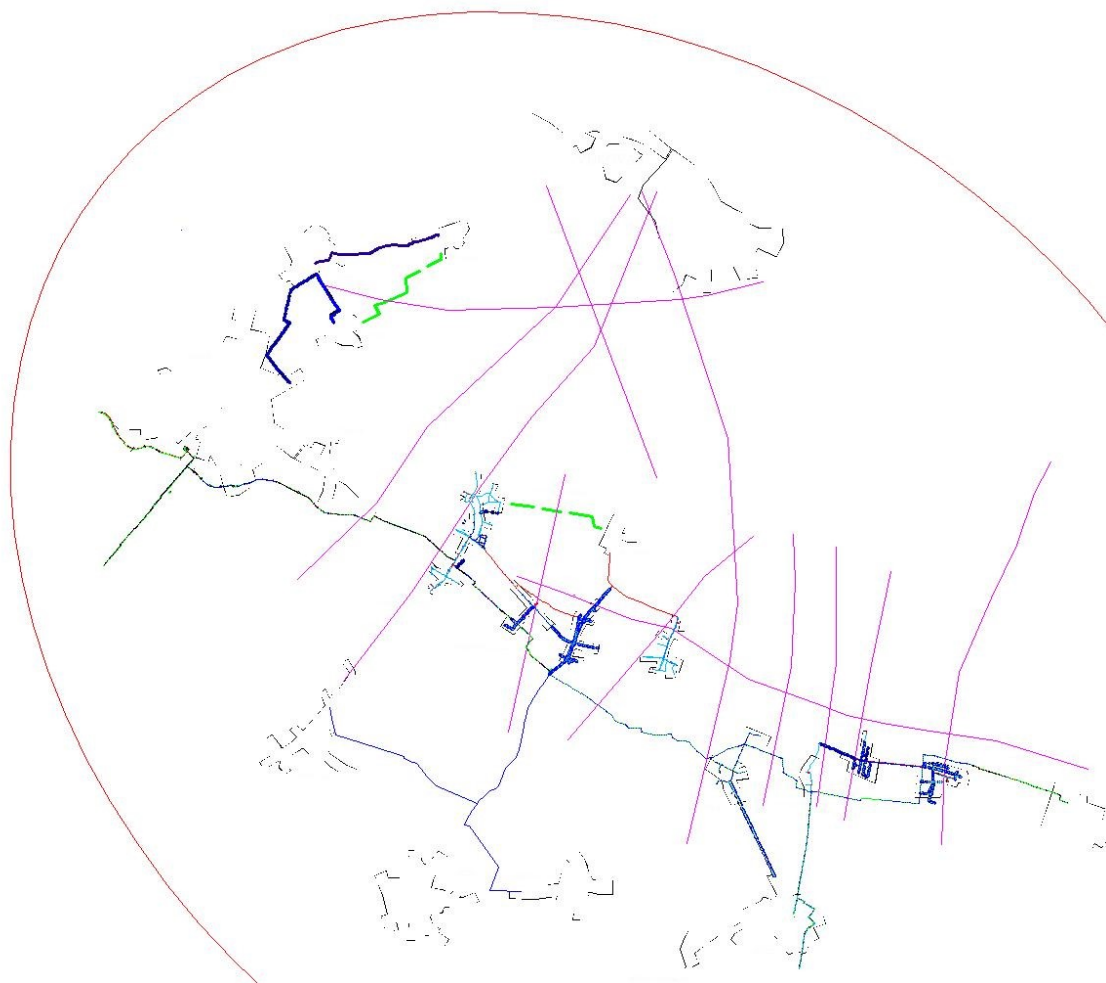
Izradio:
Filip Mijatović, mag.ing.aedif.



Direktor:
Ivan Rimac, univ.spec.oec.







**12. Javna ustanova za upravljanje zaštićenim prirodnim vrijednostima Vukovarsko-srijemske županije, 32100 Vinkovci, Trg Vinkovačkih jeseni 1
zaprimljeno - poštom: 7.01.2021. god. i elektroničkom poštom: 14.01.2021. god.**

Zaprimljeno: 7.1.2021.

**JAVNA USTANOVA ZA UPRAVLJANJE ZAŠTIĆENIM PRIRODNIM
-SRIJEMSKO ŽUPANIJE**

Trg vinkovačkih jeseni 1, 32 100 Vinkovci
žiro račun: 234009-1110318986 MB: 02330032 OIB 90275944906:
telefoni: 032/308-840 - centrala; 308-649 – ravnatelj; 308-689 - stručni voditelj; fax: 308
-755;
e-mail: zasticene.prirodne.vrijednosti@vu.t-com.hr; www.vusz.hr

VRIJEDNOSTIMA

VUKOVARSKO

Klasa: 612-07/21-01/01
Ur.broj: 2196/1-15-21-1
Vinkovci, 04. siječnja 2021.

**VUKOVARSKO SRIJEMSKA
ŽUPANIJA**

Upravni odjel za prostorno
uređenje, gradnju
i zaštitu okoliša
Županijska 11
32000 VUKOVAR

PREDMET: Mišljenje vezano uz dopis Klasa: 350-02/20-01/06, Ur.br.:2196/14-01-20-05,
od 24. prosinca 2020. godine,

Pregledom **Odluke o izradi V. izmjena i dopuna prostornog Plana
Vukovarsko – srijemske županije**, zaključuje se slijedeće;

- Stručna služba Javne ustanove za upravljanje zaštićenim prirodnim vrijednostima Vukovarsko srijemske županije suglasna je s mišljenjem Ministarstva gospodarstva i održivog razvoja, Uprave za zaštitu prirode (klasa: 612-07/20-62/25. Ur.broj: 517-05.2.3.20-2, od 04. studenog 2020. godine.
- Nositelji izrade Plana i izvoditelji radova dužni su se pridržavati svih ograničenja i mjera zaštite okoliša, te mjera ublažavanja negativnog utjecaja na ekološku mrežu i na ciljeve očuvanja kako vrsta tako stanišnih tipova.
- Zaključno se utvrđuje da se tijekom provedbe planiranih aktivnosti, odnosno predmetnih zahvata na predviđenom prostoru mogu očekivati manja narušavanja kvalitete staništa (zamućenje vodotoka, buka, prašina, vibracije) uslijed povećane nazočnosti ljudi i strojeva, te u određenom stupnju uznemiravanje i stradavanje pojedinih ciljnih vrsta (*Emys orbicularis*) te uništavanje životinjskih nastambi, ovipozijskih i biljaka hraniteljica pojedinih zaštićenih vrsta iz reda *Lepidoptera*.



Pošiljatelj: Ivan Bakoš [ivan.bakos@vusz.hr]
Poslano: 21. siječnja 2021. 7:59
Primatelj: 'Goran Lazarević'
Predmet: FW: NATAŠA DOPISI
Privici: NATAŠA DOPISI.docx

Dobio ovaj mail pa proslijeđujem, mislim da je za tebe.

Lp!



Ivan Bakoš, mag.geogr.
Voditelj Odsjeka za zaštitu okoliša i prirode

Vukovarsko-srijemska županija
Županijska 11, 32 000 Vukovar
E-mail: ivan.bakos@vusz.hr
Tel. 032 492 030

From: Nataša Radojčić [mailto:natasa.radojcic@vusz.hr]
Sent: Thursday, January 14, 2021 11:22 AM
To: 'Ivan Bakoš'
Subject: FW: NATAŠA DOPISI

From: Pavao [mailto:zasticene.prirodne.vrijednosti@vu.t-com.hr]
Sent: Thursday, January 14, 2021 7:43 AM
To: natasa.radojcic@vusz.hr
Subject: NATAŠA DOPISI

Pozdrav!



Ova e-pošta je provjerena na viruse Avast protuvirusnim programom.
www.avast.com

**13. HEP-PLIN d.o.o., 31000 Osijek, Ulica cara Hadrijana 7 (HEP d.o.o., Pogon Vukovar, 32000 Vukovar, Gospodarska zona 13)
zaprimljeno - poštom: 7.01.2021. god.**

Zaprimljeno: 7.1.2021.

HEP PLIN

Ulica cara Hadrijana
31 000 Osijek
(0)31.24.48.88
(0)31.21.31.99
www.hep.hr/plin

REPUBLIKA HRVATSKA
Vukovarsko-srijemska županija
Služba za prostorno planiranje,
gradnju i zaštitu okoliša
Županijska 9
32000 Vukovar

■ NAŠ BROJ: F20010/8/21 NP ■ VAŠ BROJ: 350-02/20-01/06 ■ DATUM: 05.01.2021

■ PREDMET: V. Izmjena i dopuna PPUO Tompojevci

- dostavlja se


Po primitku vašeg dopisa (Klasa: 350-02/20-01/06, Ur.broj: 2196/1-14-01-20-05), od 24. prosinca 2020. , nemamo zahtjeva vezano za izradu izmjene i dopune Plana.

HEP PLIN , kao operator distribucijskog sustava plina, na svom koncesijskom području ima u cijelosti izgrađenu plinsku mrežu koja pokriva dugoročno potrebe svih sadašnjih i predvidivo budućih potrošača.

U svojim strateškim planovima nemamo predviđena proširenja osnovne plinske mreže, a zahvati u prostoru se svode na priključenje građevina na već izgrađeni distribucijski sustav prirodnog plina.

Izradio:

Nebojša Pavlović, mag.ing.građ.



Direktor

Damir Pečušak dipl.oec.

Dostaviti: - naslovu
- pismohrana

HEP - PLIN d.o.o.
OSIJEK 17
Ulica cara Hadrijana 7

HEP-PLIN d.o.o.
Uprava društva
Direktor Damir Pečušak
IBAN HR442360001102456085 Zagrebačka banka d.d.

Matični broj 1582615
OIB 41317489366
Trgovački sud u Osijeku MBS 030070500
Uplaćen temeljni kapital HRK 20.000,00

**14. Plinara istočne Slavonije d.o.o. za distribuciju i opskrbu plinom, 32100 Vinkovci, Ohridska 17
zaprimljeno - elektroničkom poštom: 7.01.2021. god. i poštom: 13.01.2021. god.**

Pošiljatelj: marko.tadic@pis.com.hr
Poslano: 7. siječnja 2021. 12:45
Primatelj: goran.lazarevic@vusz.hr
Predmet: Pete izmjene VSŽ
Privici: PP VSŽ - prostorni plan V.izmjene.pdf; Općina Jankovci i Općina Nuštar.dwg

Poštovani,

Molio bih vas ukoliko ima kakvih primjedbi da mi kažete, s obzirom da iz ovih izmjena ne mogu detaljno iščitati svrhu.

Poštovani,

Šaljem vam dopunu garantiranih pokazatelja kvalitete opskrbe plinom Q3 2020.

Srdačan pozdrav,

Marko Tadić, dipl.ing.stroj.

PLINARA ISTOČNE SLAVONIJE d.o.o.

Rukovoditelj održavanja

Ohridska 17, 32100 Vinkovci

Tel: 032/304-3352

Email: marko.tadic@pis.com.hr

Web: www.pis.com.hr

Zaprimljeno: 13.1.2021.



PLINARA ISTOČNE SLAVONIJE d.o.o. za distribuciju i opskrbu plinom

Ohridska 17, 32100 Vinkovci / Hrvatska / e-mail: pis@pis.com.hr / www.pis.com.hr

Telefoni: direktor 032/304-335 · fax 032/304-338 · informacije 032/304-337 · hitne intervencije: 0800-304-336

U Vinkovcima, 07.01.2021. godine

Urbroj: 5317/2020

REPUBLIKA HRVATSKA
VUKOVARSKO-SRIJEMSKA ŽUPANIJA
Služba za prostorno planiranje, gradnju i zaštitu okoliša
Županijska 9
32 000 Vukovar

PREDMET: V. Izmjena i dopuna Prostornog plana Vukovarsko-srijemske županije

Temeljem Vašeg zahtjeva: Klasa: 350-02/20-01/06; Urbroj: 2196/1-14-01-20-05 od 24.12.2020. godine i priložene odluke o izradi izmjena i dopuna Prostornog plana Vukovarsko-srijemske županija:

Postojeće stanje plinoopskrbe:

- Plinoopskrbni sustav općine Općine Stari Jankovci sastoji se od:
 - Spojnog plinovoda MRS Negotlavci-Orolik
 - Priključnog plinovoda Vrapčana – Silos Stari Jankovci DN 150 mm,
 - Mjesnih ST plinovodnih mreža.
 - Prolaznog dobavnog VT plinovoda Slavonski Brod – Negotlavci u održavanju Plinacro d.o.o. Zagreb
 - VT plinovoda Vrapčana-Privlaka-Đeletovci u održavanju INA d.d. Zagreb
- Plinoopskrbni sustav općine Općine Nuštar sastoji se od:
 - Spojnog VT plinovoda Vinkovci – Nuštar DN 150 mm,
 - Mjesnih ST plinovodnih mreža naselja Nuštar, Cerić, Marinci.
- Mjesna plinovodna mreža izgrađena je unutar građevinskih područja u zelenom pojasu ulica po potrebi s obje strane ulica. Tlak plina u mjesnim plinovodima je 1-4 bara.

V. Izmjene i dopune Prostornog plana Vukovarsko-srijemske županije:

- Preispitivanje i određivanje istražnih prostora i eksploatacijskih polja ugljikovodika za novootkrivene rezerve plina u bušotinama „Cerić“ i „Berak“
- Prostorni obuhvat Plana je širi prostor planiranih eksploatacijskih polja ugljikovodika za novootkrivene rezerve plina u bušotinama „Cerić“ i „Berak“

Za V. izmjene Prostornog plana Vukovarsko-srijemske županije potrebno je:

- U pojasu širokom 2 metra lijevo i desno od osi plinovoda proteže se zaštitni pojas unutar kojeg nije dozvoljena gradnja stabilnih objekata za boravak i rad ljudi, a 1,5 metar na svaku stranu od trase plinovoda svi građevinski radovi se moraju bezuvjetno izvoditi ručno.
- U pojasu širokom 3 metra od osi krajnjih cjevovoda proteže se zaštitni zeleni pojas u kojem je zabranjeno saditi biljke čije korijenje raste dublje od 1 metar.
- Razmak instalacija koja su u funkciji planiranih eksploatacijskih polja Cerić i Berak mora iznositi minimalno u horizontalnom posmaku za VT plinovod 3 m a za ST plinovod 1 m.
- Prilikom bilo kakvih radova u zaštitnom pojasu potrebno je ishoditi Posebne uvijete građenja.
- Potrebno je uskladiti ucrtavanje novih instalacija za potrebe eksploatacijskih polja Cerić i Berak sa postojećim distribucijskim plinovodima.
- Razmak vodovodnih, kanalizacijskih cijevi i elektro kabela za potrebe eksploatacijskih polja mora iznositi minimalno 1 m od ST plinovoda u horizontalnom, a 0,5 m od plinovoda u vertikalnom posmaku.
- U slučaju prelaska planiranih prometnica i izgradnje parkirališta preko postojećeg plinovoda potrebno je predvidjeti zaštitu tih istih plinovoda. Ukoliko se plinovod polaže ispod cesta ili vodotoka potrebno je plinovod iz PE cijevi položiti u čeličnoj zaštitnoj cijevi.

U očekivanju daljnje suradnje, s poštovanjem

Izradio:
Marko Tadić dipl.ing.

Direktor:
Marija Ratkić dipl.ing.

Marko Tadić



Marija Ratkić

Žiro računi: ZABA IBAN: HR8423600001101337537 - PBZ IBAN: HR7223400091100200578 - HPB IBAN: HR0923900011100326678
CROATIA BANKA IBAN: HR2924850031100256119 / Temeljni kapital u iznosu od 18.861.000,00 kuna uplaćen je u cijelosti.
Upisano u sudski registar Trgovačkog suda u Osijeku pod brojem MBS: 030066352, OIB: 16423775522/ Uprava: Ratkić Marija



15. Grad Vukovar, Upravni odjel za prostorno uređenje, provedbu dokumenata prostornog uređenja i gradnje i upravljanje gradskom imovinom, 32000 Vukovar, Dr. Franje Tuđmana 1

zaprimljeno - elektroničkom poštom: 8.01.2021. god. i poštom: 11.01.2021. god.

Pošiljatelj: Žaklina Pul [zaklina.pul@vukovar.hr]
Poslano: 8. siječnja 2021. 10:27
Primatelj: Goran Lazarević
Predmet: zahtjevi Grada Vukovara
Privici: zahtjevi Grada Vukovara.pdf

Gorane,

u privitku ti dostavljam Zahtjeve Grada Vukovara za izradu V. liD PPVSŽ, a original smo poslali poštom.

Lijepi pozdrav.



Žaklina Pul, mag. ing. aedif.
*Voditeljica Odsjeka za prostorno uređenje i
provedbu dokumenata prostornog uređenja i gradnje*

Grad Vukovar
Upravni Odjel za prostorno uređenje, provedbu
dokumenata prostornog uređenja i gradnje
i upravljanje gradskom imovinom
Dr. F. Tuđmana 1, 32 000 Vukovar,
e-mail: zaklina.pul@vukovar.hr
tel. 032 456 572

Zaprimljeno: 11. 1. 2021.



REPUBLIKA HRVATSKA
VUKOVARSKO-SRIJEMSKA ŽUPANIJA



GRAD VUKOVAR

Upravni odjel za prostorno uređenje, provedbu
dokumenata prostornog uređenja i gradnje
i upravljanje gradskom imovinom

KLASA: 350-02/20-01/2
URBROJ: 2196/01-02-21-2
Vukovar, 05. siječnja 2021. godine

VUKOVARSKO-SRIJEMSKA ŽUPANIJA
Služba za prostorno planiranje,
gradnju i zaštitu okoliša
Županijska 9, 32000 VUKOVAR

PREDMET: V. Izmjene i dopune PP VSŽ
- zahtjevi, dostavljaju se

Poštovani,

temeljem vašeg dopisa za dostavu zahtjeva, KLASA: 350-02/20-01/06, URBROJ: 2196/1-14-01-20-05 od 28. prosinca 2020. godine, a sukladno članku 90. Zakona o prostornom uređenju („NN“ br. 153/13., 65/17., 114/18., 39/19. i 98/19.) Grad Vukovar daje sljedeće zahtjeve:

1. Dopuniti Odluku o izradi V. Izmjena i dopuna Prostornog plana Vukovarsko-srijemske županije na način da se omogući izgradnja termoelektrane-toplane snage 560 MW na području Grada Vukovara, a koja je prema zahtjevu Grada Vukovara bila predmet IV. Izmjena i dopuna Prostornog plana Vukovarsko - srijemske županije.

U postupku donošenja IV. Izmjena i dopuna Prostornog plana Vukovarsko - srijemske županije utvrđeno je da bi predmetna termoelektrana imala prekogranični utjecaj na okoliš te da je potrebno provesti postupak strateške procjene prekograničnog utjecaja na okoliš, čime bi se znatno produžio postupak donošenja prostornog plana, stoga je Grad Vukovar uzimajući sve okolnosti u obzir učinio ustupak od svog prava i uvažio vaš prijedlog da se planiranje predmetne termoelektrane riješi kroz V. Izmjene i dopune Prostornog plana Vukovarsko-srijemske županije.

U vašem dopisu od 14. rujna 2018. godine, KLASA: 350-02/17-03/5, URBROJ: 2196/1-14-01-18-5 i u dopisu od 10. listopada 2018. godine KLASA: 350-02/17-03/5, URBROJ: 2196/1-14-01-18-6 potvrđeno je da će planiranje izgradnje predmetne termoelektrane biti predmet V. Izmjena i dopuna Prostornog plana Vukovarsko-srijemske županije.

32 000 VUKOVAR, Dr. Franje Tuđmana 1, p.p. 85
OIB 50041264710

2. Ažurirati obuhvate granica građevinskih područja unutar PPUG-a Vukovara.
3. Ažurirati obuhvat Prostornog plana uređenja Grada Vukovara.
4. Građevinsko područje naselja Lipovača potrebno je označiti kao poligon na kartografskom prikazu PP VSŽ, obzirom da veličina naselja Lipovača prema III. ID PPUG-a Vukovara iznosi 34 ha.
5. Na kartografskom prikazu PP VSŽ, odgovarajućim simbolom obzirom na njihovu veličinu, ucrtati dva izdvojena građevinska područja izvan naselja – gospodarske namjene (Farme) na području Ovčare i Jakobovca.
6. Na kartografskom prikazu PP VSŽ za područje Grada Vukovara označiti područja na kojima je moguća provedba površinskih geofizičkih istraživanja, bušenje istražno-eksploatacijskih bušotina i u konačnici eksploatacija geotermalne vode za korištenje toplinske energije.
7. Proširiti izdvojeno građevinsko područje odlagališta otpada „Petrovačka dola“ na k.č.br. 5998/3 i 6001 k.o. Vukovar za izgradnju azbestne kazete.

S poštovanjem,



Gradonačelnik
Ivan Penava, prof.

**16. JANAF d.d., Sektor razvoja i investicija, 10000 Zagreb, Miramarska cesta 24
zaprimljeno - poštom: 11.01.2021. god.**

Zaprimljeno: 11.1.2021.



SEKTOR RAZVOJA I INVESTICIJA

Zagreb, 05. siječnja 2021.

Naš znak i broj: 1-2.4.-03/21

Vaš znak i broj: 350-02/20-01/06

REPUBLIKA HRVATSKA
VUKOVARSKO-SRIJEMSKA ŽUPANIJA
Služba za prostorno planiranje,
gradnju i zaštitu okoliša

Županijska 9
32000 Vukovar

PREDMET: V Izmjene i dopune Prostornog plana Vukovarsko-srijemske županije
- podaci, dostavlja se

Poštovani,

Temeljem vašeg poziva, dostavljamo Vam podatke o postojećoj trasi, te o razvojnim planovima Jadranskog naftovoda.

Tvrtka JANAF d.d. na području Vukovarsko-srijemske županije u koridoru postojećeg Jadranskog naftovoda planira izgradnju:

- **višenamjenskih međunarodnih produktovoda za naftne derivate**, a u svrhu povezivanja proizvođača i potrošača produktovodima kao najsigurnijim načinom transporta nafte i njenih derivata, kao što je prikazano u grafičkom prilogu a u skladu s važećim propisima i pravilima struke, što konkretno znači sljedeće :

- zaštitna zona naftovoda je **100 m** lijevo i desno od osi cjevovoda


- zona opasnosti, unutar koje je zabranjena svaka gradnja bez suglasnosti vlasnika cjevovoda, iznosi **30 m** lijevo i desno od osi cjevovoda

U grafičkom prilogu prikazano je također područje mjerne stanice Sotin, kao i blok stanica duž trase naftovoda.

Za dodatne informacije tijekom izrade plana možete se obratiti na mail adresu:
sanja.stanic-oršanic@janaf.hr

S poštovanjem!

Direktor Sektora razvoja i investicija:



Davor Galić

Prilog : - CD s grafičkim prikazom
Dostaviti: Naslovu
Arhiva

Jadranski naftovod, dioničko društvo | Miramarska cesta 24, HR-10000 Zagreb | teli: +385 1 3029-999 | fax: +385 1 3095-462 | e-mail: janaf@janaf.hr | www.janaf.hr | Trgovačko društvo upisano u Sudski registar Trgovačkog suda u Zagrebu pod matičnim brojem subjekta ošb/18427 | OIB: 8901872255

Temeljni kapital: 2.952.437.940,00 kn, podjeljen u 1.007.958 redovnih dionica nominalne vrijednosti 2.930,00 kn. Temeljni kapital uplaćen je u cjelosti. | Uprava: Stjepan Adamić, predsjednik; Vladislav Veselica, član; Biljana Bukić, predsjednik NO | Poslovni račun: Zagrebačka banka d.d. Zagreb HR923600001101377267; Hrvatska poštanska banka d.d. Zagreb HR202390001100017632; Privredna banka Zagreb d.d. HR4523400091100125889; Raiffeisenbank Austria d.d. Zagreb HR0324440081100533583; Erste & Steiermärkische Bank d.d. Rijeka HR9324020051100258296





17. Hrvatske vode, Vodnogospodarski odjel za Dunav i donju Dravu, 31000 Osijek, Splavarska 2a
zaprimljeno - poštom: 11.01.2021. god.

Zaprimljeno: 11.1.2021.



HRVATSKE VODE
VODNOGOSPODARSKI ODJEL
ZA DUNAV I DONJU DRAVU
31000 Osijek, Splavarska 2a

Telefon: 031 / 252 800
Telefax: 031 / 252 899

KLASA: 325-01/18-01/0000192
URBROJ: 374-22-1-21-7
Datum: 07.01.2021.

VUKOVARSKO-SRIJEMSKA ŽUPANIJA
Služba za prostorno planiranje,
gradnju i zaštitu okoliša

32 000 VUKOVAR
Županijska 9

PREDMET: V. izmjene i dopune Prostornog plana Vukovarsko-srijemske županije
- očitovanje, dostavlja se

Veza: Vaš dopis KLASA: 350-02/20-01/06, URBROJ: 2196/1-14-01-20-05

Uvažavajući razloge za izradu i donošenje V. izmjena i dopuna Prostornog plana Vukovarsko-srijemske županije koje se odnose samo na preispitivanje i određivanje istražnih prostora i eksploatacijskih polja ugljikovodika za novootkrivene rezerve plina u bušotinama "Cerić" i "Berak", a temeljem članka 90. Zakona o prostornom uređenju (NN 153/13, 65/17, 114/18, 39/19 i 98/19) te temeljem Zakona o vodama (NN 66/19) i planskih dokumenata vodnoga gospodarstva, Hrvatske vode nemaju zahtjeva u dijelu koji su predmet izrade V. izmjene i dopune Prostornog plana Vukovarsko-srijemske županije.

Ujedno podsjećamo da je na prostoru bušotine "Berak" u tijeku ishođenje lokacijske dozvole za CS Sokolovac s dovodnim cjevovodom za sustave akumulacija Grabovo, Opatovac, Berak i Deletovci.

S poštovanjem,

Direktor

Željko Kovačević, mag.ing.aedif.

O tome obavijest:

1. Hrvatske vode, Vodnogospodarski odjel za Dunav i donju Dravu
 - Služba zaštite od štetnog djelovanja voda (Silvija Sitar)
 - Vodnogospodarska ispostava za mali sliv "Vuka"
2. Pismohrana



075898961

**18. Hrvatske šume d.o.o., Uprava šuma Podružnica Vinkovci, Odjel za ekologiju i zaštitu šuma, 32100 Vinkovci, Trg bana Josipa Šokčevića 20
zaprimljeno - elektroničkom poštom: 11.01.2021. god. i poštom: 13.01.2021. god.**

Pošiljatelj: Vesna Ančić - Tunuković [Vesna.AncicTunukovic@hrsume.hr]
Poslano: 11. siječnja 2021. 8:41
Primatelj: goran.lazarevic@vuszh.hr
Predmet: V.izmjene i dopune PP VSZ.mišljenje- dostava
Privici: V.Izmjene i dopune Prostornog plana Vukovarsko-srijemske županije -
mišljenje -dostavlja se_1.pdf

Poštovani u prilogu dostavljamo mišljenje UŠP VK o V. Izmjenama i dopunama PP VU-SR Ž, a i redovnom poštom šaljemmo danas.
LP, iz Odjela za ekologiju i zaštitu šuma,



Vesna Ančić Tunuković
Rukovoditeljica Odjela za ekologiju i zaštitu šuma
mobitel: +385 98 439 311
telefon: +385 32 341 034
e-pošta: vesna.ancic.tunukovic@hrsume.hr

Uprava šuma Podružnica Vinkovci
Trg bana Josipa Šokčevića 20, 32 100 Vinkovci
web: www.hrsume.hr



Hrvatske šume d.o.o. nositelj su prestižnog FSC® certifikata za gospodarenje šumama.
Šume su naše najveće prirodno bogatstvo. Čuvajmo naše šume zajedno
i ovu poruku ispišite samo ako je to neophodno.

Zaprimljeno: 13.1.2021.



10000 Zagreb, Ulica kneza Branimira 1

Uprava: Krunoslav Jakupčić, dipl. ing. šum. – predsjednik; Ante Sabljčić, dipl. ing. šum. – član; mr. sc. Igor Fazekas – član • MB 3631133 • OIB 69693144506 • Trgovački sud u Zagrebu (MBS 080251008) • Temeljni kapital: 1.171.670.000,00 kn, uplaćen u cijelosti • SWIFT: PBZGHR2X • IBAN: HR46 2340 0091 1001 0036 0 • Telefon: 01/4804 111 • Telefax: 01/4804 101 • pp 148, 10002 Zagreb • web: <http://www.hrsume.hr> • e-mail: direkcija@hrsume.hr

Uprava šuma Podružnica Vinkovci, Trg bana Josipa Šokčevića 20; Vinkovci
ODJEL ZA EKOLOGIJU I ZAŠTITU ŠUMA
KLASA: VK-15-683
URBROJ: 01-00-06/01-21-13
Vinkovci, 8.siječnja 2021.

REPUBLIKA HRVATSKA
VUKOVARSKO-SRIJEMSKA ŽUPANIJA

UPRAVNI ODJEL ZA PROSTORNO UREĐENJE,
GRADNJU I ZAŠTITU OKOLIŠA

VUKOVAR, ŽUPANIJSKA 9

PREDMET: V. Izmjene i dopune Prostornog plana uređenja Vukovarsko-srijemske županije
- mišljenje, dostavlja se

Temeljem vašeg traženja za dostavom mišljenja i zahtjeva iz područja našeg djelokruga (KLASA:350-02/20-01/06, URBROJ:2196/1-14-01-20-05) na prijedlog V.IDPPU Vukovarsko – srijemske županije koji se odnosi samo na preispitivanje i određivanje istražnih prostora i eksploatacijskih polja ugljikovodika na bušotinama „Cerić“ i „Berak“, obavještavamo Vas da nemamo primjedbi na predmetne Izmjene i dopune prostornog plana te napominjemo slijedeće:

Zakon o šumama definira što je moguće planirati na šumi i šumskom zemljištu, ali samo ako to iz tehničkih ili ekonomskih razloga nije moguće planirati izvan šume, odnosno šumskog zemljišta. Šume i šumska zemljišta specifično su prirodno bogatstvo te s općekorisnim i gospodarskim funkcijama šuma uvjetuju poseban način planiranja, gospodarenja i korištenja na načelu održivoga gospodarenja šumama.

Održivo gospodarenje šumama znači korištenje šuma i šumskog zemljišta na način, i u mjeri, koji održava njihovu bioraznolikost, produktivnost, kapacitet za regeneraciju, vitalnost i potencijal da trenutačno i ubuduće ispune odgovarajuće ekološke, gospodarske i društvene funkcije na lokalnoj, nacionalnoj i globalnoj razini, a koji ne uzrokuje štetu drugim ekosustavima.

Predmetne izmjene i dopune moraju biti u skladu sa Zakonom o šumama, čl.40 i čl.58 (NN 68/2018, 115/18, 98/19, 32/20).

Prema Zakonu o šumama, čl.22, šume i šumsko zemljište prema namjeni dijelimo na gospodarske (Š1), zaštitne (Š2) i iznimno šume posebne namjene (Š3) - zaštićene šume, urbane šume, šumski sjemenski objekti, šume za znanstvena istraživanja, šume za potrebe obrane Republike Hrvatske i šume za potrebe utvrđene posebnim propisima.

Infrastrukturu (Zakon o šumama, čl.47, čl.48 i čl.49) u šumskim ekosustavima treba planirati i projektirati na način koji je najmanje štetan za šumsko stanište i cjelovitost šumskog kompleksa, vodeći brigu o posebnim geološkim, vegetacijskim, hidrološkim i drugim vrijednostima, te životinjskim vrstama (ekološka mreža, ugroženi i rijetki stanišni tipovi, migratorni koridori rijetkih, osjetljivih ili ugroženih vrsta, utjecaj buke, onečišćenje ispušnim plinovima,...).

S poštovanjem,

Rukovoditeljica Odjela za ekologiju i zaštitu šuma:
Vesna Ančić Tunuković, dipl.ing.šum.



Voditelj UŠP Vinkovci:
Damir Dekanić, dipl.ing.šum.



Dostaviti:

1. Odjel za ekologiju
2. Pismohrana

**19. Ministarstvo obrane, Zagreb, Uprava za materijalne resurse, Sektor za vojnu infrastrukturu i zaštitu okoliša, Služba za vojno graditeljstvo i energetska učinkovitost, 10 000 Zagreb, Trg kralja Petra Krešimira IV br.1
zaprimljeno - poštom: 14.01.2021. god.**



REPUBLIKA HRVATSKA
MINISTARSTVO OBRANE
ZAGREB

UPRAVA ZA MATERIJALNE RESURSE
SEKTOR ZA VOJNU INFRASTRUKTURU I
ZAŠTITU OKOLIŠA
Služba za vojno graditeljstvo i
energetska učinkovitost

KLASA: 350-02/21-01/5
URBROJ: 512M3-020201-21-2
Zagreb, 11. siječnja 2021.

Zaprimljeno: 14.01.2021.

VUKOVARSKO-SRIJEMSKA ŽUPANIJA
Služba za prostorno planiranje,
gradnju i zaštitu okoliša
Županijska 9
32 000 VUKOVAR

**PREDMET: V. Izmjene i dopune Prostornog plana Vukovarsko-srijemske županije,
- očitovanje, dostavlja se**

**VEZA: Vaš akt KLASA:350-02/20-01/06, URBROJ:2196/1-14-01-20-05
od 24. prosinca 2020.**

Aktom iz veze predmeta zatraženi su podaci, planske smjernice i posebni uvjeti od važnosti za obranu u svrhu izrade Odluke o izradi V. Izmjena i dopuna Prostornog plana Vukovarsko-srijemske županije.

Temeljem odredbi članka 92. Zakona o obrani ("Narodne novine" broj 73/13, 75/15, 27/16, 110/17, 30/18 i 70/19) i Pravilnika o zaštitnim i sigurnosnim zonama oko vojnih lokacija i građevina ("Narodne novine" broj 122/15) obavještavamo vas da je u postupku izrade Odluke o izradi V. Izmjena i dopuna Prostornog plana Vukovarsko-srijemske županije potrebno zadržati postojeće zone posebne namjene sa zaštitnim i sigurnosnim zonama za vojne lokacije i građevine.

U daljnjem postupku izrade V. Izmjena i dopuna Prostornog plana Vukovarsko-srijemske županije potrebno je dostaviti na uvid prijedlog plana kako bismo se mogli očitovati o eventualnom utjecaju predmetnih izmjena i dopuna na područja od važnosti za obranu.

SJVO

S poštovanjem,




VODITELJ SLUŽBE

Velimir Anić, dipl.ing.geod.

Dostaviti:
- naslovu
- pismohrana

**20. Ministarstvo gospodarstva i održivog razvoja, Uprava za procjenu utjecaja na okoliš i održivo gospodarenje otpadom, 10000 Zagreb, Radnička cesta 80
zaprimljeno - poštom: 15.01.2021. god.**

Zaprimljeno: 15.01.2021. 



REPUBLIKA HRVATSKA
MINISTARSTVO GOSPODARSTVA
I ODRŽIVOG RAZVOJA
10000 Zagreb, Radnička cesta 80
Tel: 01/ 3717 111 fax: 01/ 3717 149

Uprava za procjenu utjecaja na okoliš
i održivo gospodarenje otpadom

KLASA: 351-03/21-01/22
URBROJ: 517-03-1-1-21-2

Zagreb, 7. siječnja 2021.

VUKOVARSKO-SRIJEMSKA ŽUPANIJA
Služba za prostorno planiranje,
gradnju i zaštitu okoliša
Županijska 9
32000 Vukovar

PREDMET: V. Izmjene i dopune Prostornog plana Vukovarsko-srijemske županije
– očitovanje, daje se

Uprava za procjenu utjecaja na okoliš i održivo gospodarenje otpadom Ministarstva gospodarstva i održivog razvoja (dalje u tekstu: Ministarstvo) zaprimila je 4. siječnja 2021. godine zahtjev (KLASA: 350-02/20-01/06; URBROJ: 2196/1-14-01-20-05 od 24. prosinca 2020. godine) kojim su zatraženi, u skladu sa člankom 90. Zakona o prostornom uređenju („Narodne novine“, broj 153/13, 65/17, 114/18, 39/19 i 98/19), zahtjevi za izradu V. Izmjena i dopuna Prostornog plana Vukovarsko-srijemske županije (dalje u tekstu: Izmjene i dopune Plana).

Uprava za procjenu utjecaja na okoliš i održivo gospodarenje otpadom Ministarstva je temeljem zahtjeva Službe za prostorno planiranje, gradnju i zaštitu okoliša Vukovarsko srijemske županije sukladno odredbama članka 66. stavka 1. Zakona o zaštiti okoliša („Narodne novine“, broj 80/13, 153/13, 78/15, 12/18 i 118/18) donijela mišljenje (KLASA: 351-03/20-01/1525; URBROJ: 517-03-1-1-20-2 od 30. listopada 2020. godine) da za Izmjene i dopune Plana nije potrebno provesti postupak strateške procjene niti ocjene o potrebi strateške procjene utjecaja na okoliš, uz obvezu pridržavanja svih ograničenja i mjere zaštite okoliša te mjera ublažavanja negativnog utjecaja na ekološku mrežu definiranih za istražni prostor SAVA - 10 (SA - 10) iz Okvirnog plana i programa istraživanja i eksploatacije ugljikovodika na kopnu.

Sukladno navedenom, Uprava za procjenu utjecaja na okoliš i održivo gospodarenje otpadom Ministarstva nema dodatnih zahtjeva za izradu Izmjena i dopuna Plana.



21. INA - Industrija nafte, d.d., Istraživanje i proizvodnja nafte i plina, Razrada polja, Odnosi s državnom i lokalnom upravom za IPNP, 10000 Zagreb, Lovinčićeva 4 zaprimljeno - elektroničkom poštom: 18.01.2021. god. i poštom: 26.01.2021. god.

Pošiljatelj: Kralj-Vrsalović Ana [Ana.Kralj-Vrsalovic@ina.hr]
Poslano: 18. siječnja 2021. 10:10
Primatelj: Goran Lazarević
Kopija: Kaštelanac Zvonimir
Predmet: 009-2437-009-21 V ID PP Vukovarsko srijemske županije
Privici: 009-V ID PPŽ Vukovarsko srijemska-INA-naftno rudarski objekti-HTRS.dwg;
009-2437-033-21 V ID PP Vukovarsko-srijemske županije.pdf

Poštovani gospodine Lazarević
Dostavljamo u prilogu zahtjeve za izradu V. Izmjena i dopuna Prostornog plana Vukovarsko-srijemske županije, sa malim zakašnjenjem.
Naime dopis je ušao u našu glavnu zgradu na dan onog jakog potresa. Većina zaposlenika je tada poslana na rad od kuće, a Vaš je dopis nažalost malo lutao dok nije došao do nas.
Odgovor smo složili najbrže što smo mogli, a original je poslan redovnom poštom.
U poruci dostavljam i „dwg“ datoteku sa granicama EPU „Deletovci“, „Ilača“ i „Privlaka“ te postojećim i planiranim naftno-rudarskim objektima u nadležnosti INA, d.d. Istraživanje i proizvodnja nafte i plina na području Vukovarsko-srijemske županije.
Nadam se da ćete, uz ovo obrazloženje ipak uvažiti naše zahtjeve.
Unaprijed zahvaljujem i lijepo Vas pozdravljam,

ANA KRALJ-VRSALOVIĆ
Razrada polja
Stručnjak za proizvodnju nafte i plina
INA - Industrija nafte, d.d.
Lovinčićeva 4
HR - 10000 Zagreb
mob:+385 (98) 324 857
Ana.Kralj-Vrsalovic@ina.hr



Ova poruka sadrži povjerljive i/ili povlaštene i/ili autorskim pravom zaštićene informacije te je namijenjena isključivo osobi ili osobama na koje je naslovljena. Pristup ovoj elektroničkoj poruci od strane bilo koje osobe osim onih kojima je namijenjena nije dozvoljen. Ako ste je primili uslijed pogreške, molimo odmah obavijestite pošiljatelja. Nemojte čitati, kopirati, upotrebljavati ili prikazivati njen sadržaj drugim osobama, te je obrišite.

Iako se vjeruje da ova poruka ne sadrži viruse ili bilo koji drugi nedostatak koji bi mogao uzrokovati štetu računalnom sustavu, pošiljatelj ne prihvaća nikakvu odgovornost za bilo kakvu štetu uzrokovanu neispravnim prijenosom, virusima, vanjskim utjecajima, kašnjenjem i slično. Hvala.

This message contains confidential and/or privileged and/or proprietary information intended only for the use of the named addressee(s). Access to this electronic transmission by anyone other than the intended recipient(s) is unauthorized. If you have received it in error please notify the sender immediately, do not read, copy, use or disclose its contents to any person and delete the message. Although this message is believed to contain no viruses and no other defects (faults) that may cause damage to a computer system, the sender shall in no way be liable for any damages, whatever their nature, arising out of transmission failures, viruses, external influences, delays and the like. Thank you.



Istraživanje i proizvodnja nafte i plina
Razrada polja
Odnosi s državnim i lokalnom upravom za IPNP

Lovinčićeva 4
10000 Zagreb

Tel: 385 1 645 0518
Fax: 385 1 645 2522

Naš znak - Re: 001/50457184/12-01-21/033-009/AK

Datum - Date: 15. siječnja 2021.

Zaprimljeno: 26.01.2021.

ZAVOD ZA PROSTORNO UREĐENJE
VUKOVARSKO-SRIJEMSKA ŽUPANIJE
32100 VUKOVCI, Glageževa 27

Primljeno: 24.01.2021.	Org. jed:
Klasa: 350-02/20-01/06	2196/1-10
Ur. broj: 385-21-1	Prilog: Vrijednost

REPUBLIKA HRVATSKA
VUKOVARSKO-SRIJEMSKA ŽUPANIJA
Služba za prostorno planiranje,
gradnju i zaštitu okoliša
Županijska 9
32 000 VUKOVAR

PREDMET: V. IZMJENE I DOPUNE PROSTORNOG PLANA VUKOVARSKO-SRIJEMSKA ŽUPANIJE - dostava zahtjeva -

Vežano na Vaš dopis KLASA: 350-02/20-01/06, URBROJ: 2196/1-14-01-20-05 od 24. prosinca 2020. godine, zaprimljenog u naš ured 11. siječnja 2021. godine, kojim se traži dostava zahtjeva za izradu V. Izmjena i dopuna Prostornog plana Vukovarsko-srijemske županije, sa malim zakašnjenjem, dostavljamo tražene podatke.

Na području Vukovarsko-srijemske županije nalaze eksploatacijska polja ugljikovodika (EPU) „Đeletovci“, „Ilača“ i „Privlaka“ na kojima je INA – Industrija nafte d.d. ovlaštenik dozvole, odnosno investitor.

Od postojećih naftno-rudarskih objekata i postrojenja na području Vukovarsko-srijemske županije važno je izdvojiti :

- Magistralni naftovod DN 300/50 MOS Đeletovci – US Ruščica
- plinovod DN 200/50 MOS Đeletovci – PMČS Vrapčana
- Distributivni plinovod DN 150/50 PČ Privlaka - PMČS Vrapčana
- MOS Đeletovci
- PMČS Vrapčana
- Plinski čvor Privlaka

U skladu sa navedenim dostavljamo kartu Vukovarsko-srijemske županije s ucrtanim granicama (EPU) „Đeletovci“, „Ilača“ i „Privlaka“ te postojećim i planiranim naftno-rudarskim objektima u nadležnosti INA, d.d. Istraživanje i proizvodnja nafte i plina, kao i pripadajuću „dwg“ datoteku (šaljemo putem elektroničke pošte).

Naši posebni uvjeti na osnovu propisanih dokumenata, odnose se na sigurnosni pojas od 100 m lijevo i desno od naših cjevovoda unutar kojega je potrebno zatražiti uvjete prilikom bilo kakvih zahvata u tom prostoru. Posebnim uvjetima određujemo zaštitne pojaseve oko naših instalacija, a u cilju sigurnosti ljudi i objekata u kojima žive ili borave ljudi. Zaštitne pojaseve definiramo prilikom izdavanja posebnih uvjeta kod gradnje stabilnih objekata koji nisu u funkciji naših instalacija.

Zaštitni pojasevi ovise o promjeru i radnom tlaku cjevovoda, a generalno zaštitni pojas iznosi 30 m lijevo i desno od osi cjevovoda (plinovod, naftovod, produktovod i slično). Unutar zaštitnog pojasa zabranjeno je graditi stabilne objekte namijenjene stalnom ili privremenom boravku ljudi, odnosno objekte koji nisu u funkciji proizvodnje nafte i plina.

INA, d.d.	Banka - Bank	Adresa - Address	IBAN broj - IBAN Number	Trgovački sud u Zagrebu Commercial Court in Zagreb
Avenija Vedeslava Hojčevića 10 10 020 Zagreb p.p. 555 Hrvatska - Croatia Telefon - Telephone +385(1)6450000 Faks - Fax + 385(1)6452100	Privredna banka Zagreb d.d. Raiffeisenbank Austria d.d. Zagrebačka banka d.d. OTP banka d.d. EnteSteenmarkische Bank d.d. Sberbank d.d. BANCA POPOLARE DI SONDRIO NATIOS UniCredit Bank Austria AG BNP Paribas (Suisse) SA ING Bank NV	Radiška cesta 50, 10000 Zagreb Magazinska cesta 69, 10000 Zagreb Trg bana Josipa Jelačića 10, 10000 Zagreb Domovinskog rata 61, 21000 Split Jadranski trg 3a, 51000 Rijeka Varšavska 9, 10000 Zagreb Viale Immoerzo XI n.71, 22100 COMO Avenue Pierre Mendès 30, 75013 Paris Schottengasse 6-8, A-1010 Wien Place de Hollande 2, Case Postale 5060 1211 Geneva 11 PO BOX 1900, 1000 BV Amsterdam	HR92 2340 0091 1000 2290 2 HR70 2484 0081 1006 1948 3 HR92 2360 0001 101310359 5 HR96 2407 0001 1001 5214 9 HR34 2402 0061 1006 8111 4 HR75 2503 0071 1000 5218 3 IT41 0556 9610 9006 DCEU 0817 340 (EUR) FR75 30007 99999 27 021 672 000 59 AT21 1200 0528 4400 3465 (EUR) AT81 1200 0528 4400 3467 (USD) CH55 0989 6001 0987 4000 2 (EUR) CH25 0988 6001 0887 4000 1 (USD) NL38 INGB 0650 7815 38 (EUR) NL23 INGB 0020 0370 90 (USD)	MBS: 08000604 Uplaćen temeljni kapital - Paid capital stock 9.000.000.000,00 kn - HRK Broj izdanih dionica / Nominalna vrijednost No. of issued shares / Nominal value 10.000.000 / 900,00 kn - HRK Matični broj - Reg. No. 3586243 OIB - 27759560625 PDV identifikacijski broj / VAT identification number HR27759560625

Predsjednik i članovi Uprave / President and members of the Management Board:
Sándor Fasimon, Niko Dalić, Barbara Doić, Darko Markotić, Zsolt Pethő, Ákos Székely
Predsjednik Nadzornog odbora / President of the Supervisory Board: Damir Vandečić

Uz primjenu posebnih mjera zaštite, zaštitni pojas za cjevovode može biti:

- za promjer cjevovoda do 125 mm – 10 m
- za promjer cjevovoda od 125 mm do 300 mm – 15 m
- za promjer cjevovoda od 300 mm do 500 mm – 20 m
- za promjer cjevovoda veći od 500 mm – 30 m.

Oko izgrađene bušotine zaštitna i požarna zona iznosi 30 m u polumjeru oko osi bušotine. Kod trajno napuštenih bušotina (likvidirane - kanal bušotine se nalazi 1,5 – 2,0 metra pod zemljom), sigurnosna - zaštitna zona u kojoj je zabranjeno graditi objekte za boravak i rad ljudi iznosi 3,0 metra u polumjeru oko osi kanala trajno napuštene bušotine.

U zelenom pojasu širokom 5 m lijevo i desno od osi cjevovoda zabranjeno je saditi biljke čije korijenje raste dublje od 1 m, odnosno za koje je potrebno obrađivati zemljište dublje od 0,5 m.

Kod paralelnog vođenja infrastrukturnih instalacija (kanalizacija, vodovod, plinovod, el. kablovi, tel. kablovi i ostalo) s našim instalacijama minimalna međusobna udaljenost mora biti 5 m, računajući od vanjskog ruba infrastrukturnih instalacija do vanjskog ruba naših instalacija.

Na mjestima križanja infrastrukturnih instalacija s našim instalacijama iste obavezno treba postaviti ispod naših instalacija. Vertikalna udaljenost mora biti najmanje 0,5 m, računajući od donje kote našeg cjevovoda do gornje kote cjevovoda ili kabela koji se polaže. Kut križanja mora biti između 90° i 60°. Iznad mjesta križanja obavezno se postavlja pocinčana rešetka, kao oznaka da ispod postojećeg cjevovoda prolazi najmanje još jedan cjevovod ili kabel.

Na mjestima križanja i paralelnog hoda prometnica, željezničke pruge, vodotoka, kanalske mreže i dr. s našim instalacijama međusobna udaljenost definirana je posebnim propisima i sastavni je dio posebnih uvjeta.

Naši zahtjevi temeljeni su na odredbama slijedećih zakonskih i podzakonskih propisa:

- Zakon o istraživanju i eksploataciji ugljikovodika (NN 52/18 i 52/19)
- Zakon o prostornom uređenju (NN 153/13, 65/17, 114/18, 39/19 i 98/19)
- Zakona o osnovama sigurnosti transporta ugljikovodika naftovodima i plinovodima (Sl. list 64/73)
- Pravilnik o građenju naftno-rudarskih objekata i postrojenja (NN 95/18)
- Pravilnika o tehničkim normativima pri istraživanju i eksploataciji nafte, zemnih plinova i slojnih voda (Sl. list 43/79)
- Pravilnik o tehničkim uvjetima i normativima za siguran transport tekućih i plinovitih ugljikovodika magistralnim naftovodima i plinovodima te naftovodima i plinovodima za međunarodni transport (»Službeni list SFRJ«, br. 26/85.)
- Uredba o određivanju građevina, drugih zahvata u prostoru i površina državnog i područnog (regionalnog) značaja (NN 37/14 i 154/14)


Najljubaznije Vas molimo da uvažite naše zahtjeve, iako dolaze izvan predviđenog roka, budući da smo zbog nepredviđenih objektivno otežanih okolnosti uzorkovanih potresom dopis zaprimili sa zakašnjenjem.

Za sve ostale informacije te eventualne dostave podataka kontakt osoba je:

Ana Kralj-Vrsalović, mob: 098 324 857, mail: ana.kralj-vrsalovic@ina.hr

Sretno!

Direktor Odnosa s državnom
i lokalnom upravom za IPNP

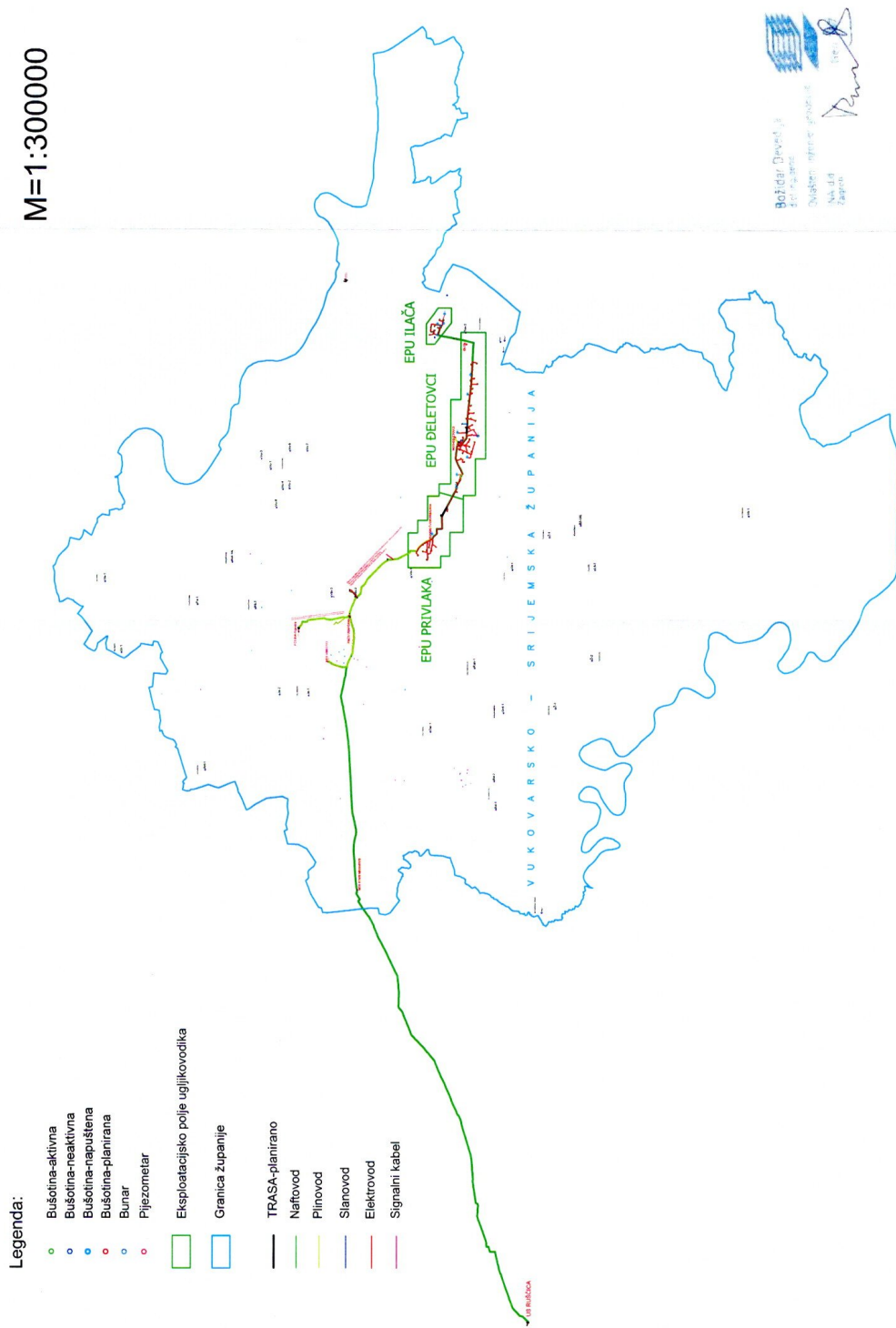


U prilogu:

1. Pregledna karta s s ucrtanim granicama EPU „Đeletovci“, „Ilača“ i „Privlaka“ te postojećim i planiranim naftno-rudarskim objektima u nadležnosti INA, d.d. Istraživanje i proizvodnja nafte i plina na području Vukovarsko-srijemske županije
2. Karta s ucrtanim EPU EPU „Đeletovci“, „Ilača“ i „Privlaka“ te postojećim i planiranim naftno-rudarskim objektima u nadležnosti INA, d.d. Istraživanje i proizvodnja nafte i plina na području Vukovarsko-srijemske županije u dwg formatu (HTRS96/TM sustav) - šaljem putem elektroničke pošte

Dostaviti:

1. Direktor Proizvodnje nafte i plina, Csaba Gal, dipl. ing.;
2. Direktor Razrade polja, Jerko Jelić-Balta, dipl. ing.;
3. Direktorica Proizvodne regije istočna Hrvatska, Željana Kljaić, dipl. ing.;
4. Arhiva, ovdje.



**22. Ministarstvo gospodarstva i održivog razvoja, Uprava za zaštitu prirode, 10000 Zagreb, Radnička cesta 80
zaprimljeno - elektroničkom poštom: 2.02.2021. god.**

Pošiljatelj: Otprema MINGOR [Otprema@mingor.hr]
Poslano: 2. veljače 2021. 12:32
Primatelj: 'hrvoje.culjak@vusz.hr'; goran.lazarevic@vusz.hr
Kopija: Spomenka Kristek
Predmet: Molim otpremu elektroničkom poštom
Privici: V. ID PP Vukovarsko-srijemske županije, očitovanje, daje se.pdf

Poštovani,

dostavljamo Vam dopis u prilogu.

S poštovanjem,



REPUBLIKA HRVATSKA / REPUBLIC OF CROATIA
Ministarstvo gospodarstva i održivog razvoja

Pisarnica

Radnička cesta 80
10 000 Zagreb

e-mail: otprema@mzoe.hr

www.mzoe.hr



Razmislite o ispisu ove elektronske pošte, čuvajte prirodu.

IZJAVA O ODRICANJU OD ODGOVORNOSTI: Ova elektronička poruka može sadržavati osjetljive, povjerljive i/ili povlaštene informacije te je namijenjena isključivo naznačenom primatelju i/ili grupi primatelja. Ako ste je primili pogreškom, molimo Vas da o tome odmah obavijestite pošiljatelja te da izvornu poruku i sve njene priloge odmah, bez čitanja, trajno izbrišete. Neovlaštena uporaba, distribucija, otkrivanje, umnožavanje ili izmjena ove poruke je zabranjena. Sadržaj, stavovi i mišljenja izneseni u poruci su autorovi i ne predstavljaju nužno službeni stav Ministarstva gospodarstva i održivog razvoja. Budući da komunikacija putem interneta spada u otvoreni način razmjene informacija, Ministarstvo gospodarstva i održivog razvoja ne prihvaća nikakvu odgovornost za eventualnu štetu nastalu primitkom ove poruke i svih njezinih priloga.



REPUBLIKA HRVATSKA

MINISTARSTVO GOSPODARSTVA
I ODRŽIVOG RAZVOJA

10000 Zagreb, Radnička cesta 80
Tel: 01/ 3717 111 fax: 01/ 3717 149

Uprava za zaštitu prirode

KLASA: 612-07/20-57/260

URBROJ: 517-05-2-3-21-2

Zagreb, 29. siječanj 2021.

VUKOVARSKO-SRIJEMSKA ŽUPANIJA

Služba za prostorno planiranje,

gradnju i zaštitu okoliša

Županijska 9

32 000 Vukovar

PREDMET: V. Izmjena i dopuna Prostornog plana Vukovarsko-srijemske županije

- očitovanje, daje se

Veza: Vaš dopis KLASA: 350-02/20-01/06, URBROJ: 2196/1-14-01-20-05

Ministarstvo gospodarstva i održivog razvoja, Uprava za zaštitu prirode, zaprimilo je vaš poziv sukladno članku 90. Zakona o prostornom uređenju (Narodne novine, br. 153/13, 65/17, 114/18, 39/19 i 98/19) za dostavu zahtjeva (podataka, planskih smjernica i propisanih dokumenata) iz područja zaštite prirode potrebnih za izradu V. Izmjena i dopuna Prostornog plana Vukovarsko-srijemske županije (dalje u tekstu: Izmjene i dopune Plan).

Stupanjem na snagu Zakona o izmjenama i dopunama Zakona o zaštiti prirode (Narodne novine, broj 15/2018), Ministarstvo gospodarstva i održivog razvoja, Uprava za zaštitu prirode kao i upravna tijela u županiji nadležna za zaštitu prirode nemaju zakonsku pretpostavku za izdavanje uvjeta zaštite prirode sukladno Zakonu o zaštiti prirode (Narodne novine, br. 80/13, 15/18, 14/19, 127/19). Sukladno članku 48. Zakona o zaštiti prirode uvjeti zaštite prirode izdaju se u sklopu postupka prethodne ocjene prihvatljivosti strategije, plana i programa za ekološku mrežu ako se radi o strategiji, planu ili programu u čijem se obuhvatu nalaze zaštićena područja, strogo zaštićene divlje vrste i/ili ugroženi i rijetki stanišni tipovi za koje nisu izdvojena područja ekološke mreže. Sukladno članku 46. stavak 1. Zakona o zaštiti prirode Ministarstvo provodi Prethodnu ocjenu i Glavnu ocjenu za strategije, planove i programe koji se pripremaju ili donose na državnoj i područnoj (regionalnoj) razini, kao i za one koji se pripremaju i/ili donose na državnoj i područnoj regionalnoj razini, a za koje je posebnim propisom kojim se uređuje zaštita okoliša određena obveza strateške procjene ili ocjene o potrebi strateške procjene.

Ministarstvo zaštite okoliša i energetike, Uprava za procjenu utjecaja na okoliš i održivo gospodarenje otpadom dala je Mišljenje (KLASA: 351-03/20-01/1525, URBROJ: 517-03-1-1-20-2 od 30. listopada 2020.) da za V. Izmjene i dopune Prostornog plana Vukovarsko-srijemske županije nije potrebno provesti postupak ocjene kao ni postupak strateške procjene utjecaja na okoliš.

Ministarstvo gospodarstva i održivog razvoja, Uprava za zaštitu prirode dala je očitovanje (KLASA: 612-07/20-62/25, URBROJ: 517-05-2-3-20-2 od 4. studenog 2020.) da za Izmjene i dopune Plana nije potrebno provesti postupak ocjene prihvatljivosti za ekološku mrežu, uz

1/2

obvezu pridržavanja svih ograničenja i mjera zaštite okoliša te mjera ublažavanja negativnih utjecaja na ciljeve očuvanja i cjelovitost područja ekološke mreže definiranih za istražni prostor SAVA – 10 (SA – 10) iz Okvirnog plana i programa istraživanja i eksploatacije ugljikovodika na kopnu budući da je razlog Izmjena i dopuna Plana te prostorni obuhvat ciljeva i programskih polazišta ocijenjen u postupku strateške procjene utjecaja na okoliš i Glavne ocjene prihvatljivosti za ekološku mrežu za Okvirni plan i program istraživanja i eksploatacije ugljikovodika na kopnu.



Dostavlja se:

- Naslovu (putem elektroničke pošte na e-mail: hrvoje.culjak@vusz.hr ; goran.lazarevic@vusz.hr)
- U spis predmeta, ovdje

**23. Hrvatska poljoprivredna komora, 10116 Zagreb, Ulica grada Vukovara 78
zaprimljeno – elektroničkom poštom: 9.02.2021. god.**

Pošiljatelj: Ančica Vodanović [ancica.vodanovic@vusz.hr]
Poslano: 9. veljače 2021. 7:37
Primatelj: goran.lazarevic@vusz.hr
Predmet: FW: Dopis HPK - Izmjena i dopune Prostornih planova županija
Privici: Dopis HPK - Solarne elektrane na polj. površinama.pdf

Važnost: Visoko

LP

Ančica Vodanović, dipl.sanit.ing.

VUKOVARSKO-SRIJEMSKA
ŽUPANIJA



Viši stručni suradnik za zaštitu okoliša

Vukovarsko-srijemska županija

Županijska 9, 32 000 Vukovar

E-mail: ancica.vodanovic@vusz.hr

Tel. 032 492 027

From: Božo Galić [mailto:bozo.galic@vusz.hr]

Sent: Monday, February 8, 2021 1:01 PM

To: culjakh@gmail.com; hrvoje.culjak@vusz.hr; ancica.vodanovic@vusz.hr

Cc: sandra.pinjuh@vusz.hr; marija.prsa@vusz.hr

Subject: FW: Dopis HPK - Izmjena i dopune Prostornih planova županija

Importance: High

From: komora@komora.hr [mailto:komora@komora.hr]

Sent: Monday, February 08, 2021 12:48 PM

To: tajnistvo@hrvzz.hr; s.kozic@zagrebacka-zupanija.hr; m.ostrec_bosak@zagrebacka-zupanija.hr; ured.zupana@kzz.hr; info@smz.hr; zupan@kazup.hr; ivana.golubic-horvat@vzz.hr; zupan@kckzz.hr; kabinet.zupana@bbz.hr; zupan@pgz.hr; kabinet.zupana@licko-senjska.hr; pisamica@vpz.hr; uredzupana@pszupanija.hr; zupan@bpz.hr; zupanija@zadarska-zupanija.hr; zupan@obz.hr; zupan@sibensko-kninska-zupanija.hr; bozo.galic@vusz.hr; sandra.pinjuh@vusz.hr; davor.pavic@dalmacija.hr; andelko.katavic@dalmacija.hr; kabinet@istra-istria.hr; nikolina.kraljevic@dnz.hr; ured.gradonacelnika@zagreb.hr; zupan@medjimurska-zupanija.hr

Cc: Tajana Radić

Subject: Dopis HPK - Izmjena i dopune Prostornih planova županija

Importance: High

Poštovani,

U prilogu dostavljamo dopis Hrvatske poljoprivredne komore.

Za sva pitanja slobodno nas kontaktirajte.

Lijepi pozdrav

HRVATSKA POLJOPRIVREDNA KOMORA



Ulica grada Vukovara 78, 10116 Zagreb

Tel: +385 1 6109 809, 6109 262

e-mail: komora@komora.hr; clanstvo@komora.hr

web: www.komora.hr



HRVATSKA POLJOPRIVREDNA KOMORA
Ulica grada Vukovara 78, 10116 Zagreb, HRVATSKA
Tel: +385 (01) 6109 809 komora@komora.hr
OIB: 70354371893
www.komora.hr

Klasa: 024-01/21-01/08
Urbroj: 04-01-21-01
Zagreb, 05. veljače 2021. godine

**Županije – prema dostavnoj listi
Hrvatska zajednica županija**

Predmet: Izmjena i dopune Prostornih planova županija (u nastavku: PPŽ-a) s ciljem očuvanja poljoprivrednog zemljišta za potrebe proizvodnje
- Traži se -

Poštovani,

Slijedom pritužbi brojnih poljoprivrednih proizvođača, Hrvatska poljoprivredna komora je na sjednici Upravnog odbora (*predstavnik županija*) donijela zaključak u kojem nikako ne podržava mogućnosti gradnje sunčanih elektrana na poljoprivrednim površinama, osobito na zemljištu kategorija P1 i P2 te na svim ostalim poljoprivrednim površinama koje se koriste u svrhu poljoprivredne proizvodnje.

Želimo istaknuti kako novi prijedlog „Nacionalne razvojne strategije Republike Hrvatske do 2030. godine“ ima za strateški cilj 9. „Samodostatnost u hrani i razvoj biogospodarstva“.

U okviru navedenog planira se povećanje iskorištenosti poljoprivrednog zemljišta za proizvodnju hrane kao instrument za smanjivanje rizika od siromaštva i socijalne isključenosti na ruralnim i obalnim područjima te na područjima koja zaostaju u razvoju.

Mišljenja smo, kako površine koje bi trebale pojačati samodostatnost, proizvodnju hrane i konkurentnost, nikako ne bi smjele biti korištene za izgradnju sunčanih elektrana na poljoprivrednim tlu ukoliko nije u okviru poljoprivrednog gospodarstva s ciljem jačanja konkurentnosti poljoprivredne proizvodnje. Također, jedan od važnih segmenata konkurentnosti poljoprivrednih gospodarstava je proizvodnja zelene energije na istima kroz postavljanje solarnih kolektora na postojećim objektima ili izgradnju bioplinskih postrojenja u sklopu gospodarstva. Proizvodnja hrane i postavljanje solarnih elektrana na krovove postojećih poljoprivrednih objekata trebaju imati prioritet za rast i razvoj konkurentnosti ruralnih područja.

Ovim putem tražimo da uvažite naše primjedbe te tijekom izmjena svojih PPŽ-a onemogućite izgradnju sunčanih elektrana na poljoprivredno m tlu.

S poštovanjem,



Predsjednik
Hrvatske poljoprivredne komore

Mladen Jakopović

Dostavna lista:

1. Županije:

ZAGREBAČKA
KRAPINSKO-ZAGORSKA
SISAČKO-MOSLAVAČKA
KARLOVAČKA
VARAŽDINSKA
KOPRIVNIČKO-KRIŽEVAČKA
BJELOVARSKO-BILOGORSKA
PRIMORSKO-GORANSKA
LIČKO-SENJSKA
VIROVITIČKO-PODRAVSKA
POŽEŠKO-SLAVONSKA
BRODSKO-POSAVSKA
ZADARSKA
OSJEČKO-BARANJSKA
ŠIBENSKO-KNINSKA
VUKOVARSKO-SRIJEMSKA
SPLITSKO-DALMATINSKA
ISTARSKA
DUBROVAČKO-NERETVANSKA
MEĐIMURSKA
GRAD ZAGREB

2. Hrvatska zajednica županija

**24. Ministarstvo poljoprivrede, 10000 Zagreb, Ul. grada Vukovara 78
zaprimljeno - poštom: 12.02.2021. god.**

Zaprimljeno: 12.02.2021.



REPUBLIKA HRVATSKA
MINISTARSTVO POLJOPRIVREDE

10000 Zagreb, Ul. grada Vukovara 78, P.P. 1034
Telefon: 61 06 111, Telefax: 61 09 201

KLASA: 350-02/20-01/652
URBROJ: 525-07/0148-21-2
Zagreb, 29. siječnja 2021.

VUKOVARSKO SRIJEMSKA ŽUPANIJA
UPRAVNI ODJEL ZA PROSTORNO
UREĐENJE, GRADNJU I ZAŠTITU OKOLIŠA
Županijska 9 32000 Vukovar

PREDMET: V. Izmjene i dopune Prostornog plana Vukovarsko-srijemske županije
- zahtjevi i usklađivanje podataka, dostavljaju se

Veza:

KLASA: 350-02/20-01/06

URBROJ: 2196/1-14-01-20-05

Od: Vukovar, 24. prosinca 2020.

Primljeno: 525-Ministarstvo poljoprivrede: 31. prosinca 2020.

Sukladno odredbama članka 90. Zakona o prostornom uređenju ('Narodne novine' br. 153/13, 65/17, 114/18 i 39/19) dostavljaju se zahtjevi i usklađenje podataka o poljoprivrednom zemljištu, a u svrhu izrade V. Izmjena i dopuna Prostornog plana Vukovarsko-srijemske županije.

Člankom 19. stavkom 1. Zakona o poljoprivrednom zemljištu ('Narodne novine', br. 20/18, 115/18 i 98/19 -u daljnjem tekstu: Zakon) propisano je da je prije donošenja Državnog plana prostornog razvoja, prostornog plana županije, odnosno Grada Zagreba, prostornih planova područja posebnih obilježja, prostornog plana velikoga grada, grada ili općine, nositelj izrade dužan pribaviti zahtjeve i mišljenje Ministarstva poljoprivrede.

Člankom 29. stavkom 1. i 2. Zakona uređeno je da se poljoprivrednim zemljištem u vlasništvu države raspolaže na temelju Programa raspolaganja poljoprivrednim zemljištem u vlasništvu države (u daljnjem tekstu: Program raspolaganja). Nadalje, člankom 30. stavkom 1. Zakona propisano je da se Programom raspolaganja mogu jednokratno planirati površine poljoprivrednog zemljišta u vlasništvu države za ostale namjene i to maksimalno do 5% ukupne površine poljoprivrednog zemljišta u vlasništvu države na području općine ili grada. Slijedom navedenog prostornim planom Grada / Općine površine poljoprivrednog zemljišta u vlasništvu države ne mogu se uvrstiti u građevinsko područje sve dok se ne donese Program uz suglasnost Ministarstva poljoprivrede.

Člankom 22. stavkom 3. Zakona propisano je da se osobito vrijedno poljoprivredno zemljište (P1) i vrijedno poljoprivredno zemljište (P2) izvan granica građevinskog područja ne može koristiti u nepoljoprivredne svrhe osim kada su zadovoljeni najmanje jedan od slijedećih uvjeta: nema niže vrijednoga poljoprivrednog zemljišta, kada je utvrđen interes za

Zaprimljeno: 10.02.2021.



REPUBLIKA HRVATSKA
MINISTARSTVO POLJOPRIVREDE

10000 Zagreb, Ul. grada Vukovara 78, P.P. 1034
Telefon: 61 06 111, Telefax: 61 09 201

KLASA: 350-02/20-01/652
URBROJ: 525-07/0148-21-2
Zagreb, 29. siječnja 2021.

VUKOVARSKO SRIJEMSKA ŽUPANIJA
UPRAVNI ODJEL ZA PROSTORNO
UREĐENJE, GRADNJU I ZAŠTITU OKOLIŠA
Županijska 9 32000 Vukovar

PREDMET: V. Izmjene i dopune Prostornog plana Vukovarsko-srijemske županije
- zahtjevi i usklađivanje podataka, dostavljaju se

Veza:

KLASA: 350-02/20-01/06

URBROJ: 2196/1-14-01-20-05

Od: Vukovar, 24. prosinca 2020.

Primljeno: 525-Ministarstvo poljoprivrede: 31. prosinca 2020.

Sukladno odredbama članka 90. Zakona o prostornom uređenju ('Narodne novine' br. 153/13, 65/17, 114/18 i 39/19) dostavljaju se zahtjevi i usklađenje podataka o poljoprivrednom zemljištu, a u svrhu izrade V. Izmjena i dopuna Prostornog plana Vukovarsko-srijemske županije.

Člankom 19. stavkom 1. Zakona o poljoprivrednom zemljištu ('Narodne novine', br. 20/18, 115/18 i 98/19 -u daljnjem tekstu: Zakon) propisano je da je prije donošenja Državnog plana prostornog razvoja, prostornog plana županije, odnosno Grada Zagreba, prostornih planova područja posebnih obilježja, prostornog plana velikoga grada, grada ili općine, nositelj izrade dužan pribaviti zahtjeve i mišljenje Ministarstva poljoprivrede.

Člankom 29. stavkom 1. i 2. Zakona uređeno je da se poljoprivrednim zemljištem u vlasništvu države raspoloživo na temelju Programa raspolaganja poljoprivrednim zemljištem u vlasništvu države (u daljnjem tekstu: Program raspolaganja). Nadalje, člankom 30. stavkom 1. Zakona propisano je da se Programom raspolaganja mogu jednokratno planirati površine poljoprivrednog zemljišta u vlasništvu države za ostale namjene i to maksimalno do 5% ukupne površine poljoprivrednog zemljišta u vlasništvu države na području općine ili grada. Slijedom navedenog prostornim planom Grada / Općine površine poljoprivrednog zemljišta u vlasništvu države ne mogu se uvrstiti u građevinsko područje sve dok se ne donese Program uz suglasnost Ministarstva poljoprivrede.

Člankom 22. stavkom 3. Zakona propisano je da se osobito vrijedno poljoprivredno zemljište (P1) i vrijedno poljoprivredno zemljište (P2) izvan granica građevinskog područja ne može koristiti u nepoljoprivredne svrhe osim kada su zadovoljeni najmanje jedan od slijedećih uvjeta: nema niže vrijednoga poljoprivrednog zemljišta, kada je utvrđen interes za

izgradnju objekata koji se prema posebnim propisima grade izvan građevinskog područja i pri gradnji gospodarskih građevina namijenjenih isključivo za poljoprivrednu djelatnost i preradu poljoprivrednih proizvoda. Slijedom navedenoga ukoliko se planira proširenje građevinskog područja na bonitetno najvrijednije poljoprivredno zemljište (P1 i P2 kategorije) isto je potrebno obrazložiti.

Temeljem članka 19. Zakona, a u skladu sa člankom 101. Zakona o prostornom uređenju ('Narodne novine' br. 153/13, 65/17, 114/18 i 39/19), Ministarstvo poljoprivrede daje mišljenje na Prijedlog prostornog plana. Radi davanja predmetnog mišljenja, zahtjeva se da se Ministarstvu poljoprivrede u fazi javne rasprave o Prijedlogu prostornog plana dostavi slijedeće:

1. Prijedlog Prostornog plana koji će biti izložen na javnoj raspravi;
2. Kartografske prikaze promjene namjene poljoprivrednog zemljišta u odnosu na postojeće stanje, odnosno iskaza povećanja i/ili smanjenja površina poljoprivrednog zemljišta,
3. Obrazloženje povećanja / smanjenja građevinskog područja u odnosu na namjenu i bonitetnu vrijednost poljoprivrednog zemljišta.


POMOĆNIK MINISTRICE
izv. prof. dr. sc. Krunoslav Karalić

2. CILJEVI IZRADE PLANA

Ciljevi izrade Plana su omogućavanje realizacije zatraženih eksploatacijskih polja ugljikovodika, određivanje uvjeta za neposrednu provedbu Plana i mogućnost izdavanja akata za gradnju neposrednom primjenom PPVSŽ.

3. OBRAZLOŽENJE

3.1. Istraživanje i eksploatacija mineralne sirovine - ugljikovodika

Odlukom o izradi V.IDPPVSŽ, kao razlozi za izradu navedeni su preispitivanje i određivanje istražnih prostora i eksploatacijskih polja ugljikovodika za novootkrivene rezerve plina u bušotinama "Cerić" i "Berak", a kao prostorni obuhvat V.IDPPVSŽ određen je širi prostor navedenih eksploatacijskih polja ugljikovodika.

Sukladno navedenom u grafičkom dijelu Plana ucrtane su sljedeće granice prostora, površina i eksploatacijskih polja vezanih za iskorištavanje ugljikovodika:

- planirana površina za iskorištavanje mineralne sirovine - ugljikovodika i
- planirana eksploatacijska polja ugljikovodika: "Cerić" i "Berak".

U tekstualnom dijelu Plana korigirane su Odredbe za provedbu u dijelovima vezanim za iskorištavanje ugljikovodika, a koji se odnose na neposrednu provedbu V.IDPPVSŽ, na način da je obuhvaćena planirana površina za iskorištavanje mineralne sirovine - ugljikovodika ukupne površine 28.262 ha (u kojoj se nalaze i planirana eksploatacijska polja ugljikovodika "Cerić" i "Berak" ukupne površine 2.625 ha).

3.2. Graditeljska baština

Sukladno zahtjevima Ministarstva kulture i medija, Uprava za zaštitu kulturne baštine, Konzervatorski odjel u Vukovaru, u grafičkom dijelu Plana {na prilogima u mjerilu 1:50.000: PRILOG 1 (EPU CERIĆ) i PRILOG 2 (EPU BERAK)} ucrtana su/nalaze se sljedeća arheološka nalazišta unutar eksploatacijskih polja ugljikovodika „Cerić“ i „Berak“:

- A) Zaštićena i upisana u Registar kulturnih dobara Republike Hrvatske, Listu zaštićenih kulturnih dobara/broj zaštite:
 - Stari Jankovci, "Galina" - 2-4972
 - Svinjarevci, Šarviz i Parloge" - Z-5613
 - Svinjarevci, "Svetinje" - 2-4987
- B) Evidentirana s približno poznatim položajem i opsegom / broj evidencije:
 - Cerić, "Cerić" - E35
 - Cerić, "Lipovac" - E35a
 - Cerić, "Plandište" - P 19 (nezaštićeni dio preventivno zaštićenog arheološkog nalazišta "Plandište" - P-5851)
 - Stari Jankovci, "Vučevac - Rit" - E223b
 - Stari Jankovci, "Vučevac" – k. č. br. 72, 73, 74/1, 74/2, 75, 76, 77 i dr. k.o. Stari Jankovci - E223c
 - Svinjarevci, "Rastova međa" - E232
 - Svinjarevci, "Trintiz" - E233
 - Orolik, "Vinogradi" - E134
 - Orolik, "Rajterovo brdo" - R75"

U Odredbama za provedbu dopunjena je točka (33.) stavak (2.) alinejom e) koja glasi:

"e) za izgradnju instalacija koje su u funkciji eksploatacijskih polja ugljikovodika "Cerić" i "Berak": stanice za obradu plina, spojnog plinovoda na Plinacro blok stanicu, plinovoda i sl."

4. POPIS SEKTORSKIH DOKUMENATA I PROPISA

1. Zakon o prostornom uređenju („Narodne novine“ broj 153/13, 65/17, 114/18, 39/19, 98/19),
2. Uredba o određivanju građevina, drugih zahvata u prostoru i površina državnog i područnog (regionalnog) značaja („Narodne novine“ broj 37/14, 154/14),
3. Pravilnik o mjerama zaštite od elementarnih nepogoda i ratnih opasnosti u prostornom planiranju i uređivanju prostora – redakcijski pročišćeni tekst („Narodne novine“ broj 29/83, 36/85, 42/86),
4. Pravilnik o sadržaju, mjerilima kartografskih prikaza, obveznim prostornim pokazateljima i standardu elaborata prostornih planova („Narodne novine“ broj 106/98, 39/04, 45/04, 163/04, ~~148/10~~ (prestao važiti), 9/11),
5. Procjena ugroženosti stanovništva, materijalnih i kulturnih dobara i okoliša od prirodnih i tehničko-tehnoloških katastrofa i velikih nesreća Vukovarsko - srijemske županije ("Službeni vjesnik" Vukovarsko – srijemske županije broj 12/15),
6. Zakon o rudarstvu („Narodne novine“ broj 56/13, 14/14, 52/18, 115/18, 98/19),
7. Zakon o istraživanju i eksploataciji ugljikovodika („Narodne novine“ broj 52/18, 52/19),
8. Pravilnik o istraživanju i eksploataciji mineralnih sirovina ("Narodne novine" broj 142/13),
9. Okvirni plan i program istraživanja i eksploatacije ugljikovodika na kopnu,
10. Zakon o osnovama sigurnosti transporta naftovodima i plinovodima,
11. Pravilnik o tehničkim normativima pri istraživanju i eksploataciji nafte, zemnih plinova i slojnih voda,
12. Pravilnik o tehničkim uvjetima i normativima za siguran transport tekućih i plinovitih ugljikovodika magistralnim naftovodima i plinovodima te naftovodima i plinovodima za međunarodni transport,

5. EVIDENCIJA POSTUPKA IZRADE I DONOŠENJA**5.1. ZAHTJEVI ZA IZRADU PLANA SUKLADNO ČLANKU 90. ZAKONA O PROSTORNOM UREĐENJU**

Sukladno Odluci o izradi, zahtjevi su zatraženi od 50 nadležnih javnopravnog tijela, a svoje zahtjeve dostavila su 23 nadležna javnopravna tijela.

U postupku izrade Nacrta prijedloga V.IDPPVSŽ, a sukladno člancima 2., 4., 6. i 7. Odluke o izradi i članku 44. Zakona o istraživanju i eksploataciji ugljikovodika, razmatrani su samo oni zahtjevi javnopravnih tijela koji su tematski i prostorno u skladu s navedenim člancima Odluke o izradi.

Tablica 2

Popis zahtjeva za izradu plana sukladno članku 90. Zakona o prostornom uređenju

1.	Ministarstvo unutarnjih poslova, Ravnateljstvo civilne zaštite, Područni ured civilne zaštite Osijek, Služba civilne zaštite Vukovar, 32000 Vukovar, L. Ružičke 1 zaprimljeno - elektroničkom poštom: 29.12.2020. god.
2.	Grad Vinkovci, Upravni odjel za prostorno uređenje, gradnju i zaštitu okoliša, 32100 Vinkovci, Kralja Zvonimira 1 zaprimljeno - elektroničkom poštom: 30.12.2020. god. i poštom: 4.01.2021. god.
3.	Ministarstvo unutarnjih poslova, Policijska uprava Vukovarsko-srijemska, 32100 Vinkovci, Glagoljaška 27b zaprimljeno - elektroničkom poštom: 31.12.2020. god.
4.	Vodovod grada Vukovara d.o.o. za vodoopskrbu i odvodnju, 32010 Vukovar, Jana Bate 4 zaprimljeno - elektroničkom poštom: 31.12.2020. god. i poštom: 5.01.2021. god.
5.	Hrvatska regulatorna agencija za mrežne djelatnosti, 10110 Zagreb, Roberta Frangeša Mihanovića 9 zaprimljeno - elektroničkom poštom: 31.12.2020. god. i poštom: 7.01.2021. god.
6.	Ministarstvo kulture i medija, Uprava za zaštitu kulturne baštine, Konzervatorski odjel u Vukovaru, 32000 Vukovar, Županijska 5 zaprimljeno - elektroničkom poštom: 4.01.2021. god.
7.	HŽ Infrastruktura d.o.o., Sektor za razvoj, pripremu i provedbu investicija i EU fondova, 10000 Zagreb, Mihanovićeve 12 zaprimljeno - elektroničkom poštom: 4.01.2021. god. i poštom: 8.01.2021. god.
8.	Općina Tompojevci, Općinski načelnik, 32238 Tompojevci, Antuna Gustava Matoša 9 zaprimljeno - elektroničkom poštom: 5.01.2021. god.
9.	Agencija za ugljikovodike, 10 000 Zagreb, Miramarska 24 zaprimljeno - elektroničkom poštom: 5.01.2021. god. i poštom: 8.01.2021. god.
10.	Uprava za ceste Vukovarsko-srijemske županije, 32100 Vinkovci, Josipa Kozarca 10 zaprimljeno - poštom: 7.01.2021. god.
11.	Vinkovački vodovod i kanalizacija d.o.o., 32100 Vinkovci, Dragutina Žanića - Karle 47 A zaprimljeno - poštom: 7.01.2021. god.
12.	Javna ustanova za upravljanje zaštićenim prirodnim vrijednostima Vukovarsko-srijemske županije, 32100 Vinkovci, Trg Vinkovačkih jeseni 1 zaprimljeno - poštom: 7.01.2021. god. i elektroničkom poštom: 14.01.2021. god.
13.	HEP-PLIN d.o.o., 31000 Osijek, Ulica cara Hadrijana 7 (HEP d.o.o., Pogon Vukovar, 32000 Vukovar, Gospodarska zona 13) zaprimljeno - poštom: 7.01.2021. god.
14.	Plinara istočne Slavonije d.o.o. za distribuciju i opskrbu plinom, 32100 Vinkovci, Ohridska 17 zaprimljeno - elektroničkom poštom: 7.01.2021. god. i poštom: 13.01.2021. god.

15.	Grad Vukovar, Upravni odjel za prostorno uređenje, provedbu dokumenata prostornog uređenja i gradnje i upravljanje gradskom imovinom, 32000 Vukovar, Dr. Franje Tuđmana 1 zaprimljeno - elektroničkom poštom: 8.01.2021. god. i poštom: 11.01.2021. god.
16.	JANAF d.d., Sektor razvoja i investicija, 10000 Zagreb, Miramarska cesta 24 zaprimljeno - poštom: 11.01.2021. god.
17.	Hrvatske vode, Vodnogospodarski odjel za Dunav i donju Dravu, 31000 Osijek, Splavarska 2a zaprimljeno - poštom: 11.01.2021. god.
18.	Hrvatske šume d.o.o., Uprava šuma Podružnica Vinkovci, Odjel za ekologiju i zaštitu šuma, 32100 Vinkovci, Trg bana Josipa Šokčevića 20 zaprimljeno - elektroničkom poštom: 11.01.2021. god. i poštom: 13.01.2021. god.
19.	Ministarstvo obrane, Zagreb, Uprava za materijalne resurse, Sektor za vojnu infrastrukturu i zaštitu okoliša, Služba za vojno graditeljstvo i energetske učinkovitost, 10 000 Zagreb, Trg kralja Petra Krešimira IV br.1 zaprimljeno - poštom: 14.01.2021. god.
20.	Ministarstvo gospodarstva i održivog razvoja, Uprava za procjenu utjecaja na okoliš i održivo gospodarenje otpadom, 10000 Zagreb, Radnička cesta 80 zaprimljeno - poštom: 15.01.2021. god.
21.	INA - Industrija nafte, d.d., Istraživanje i proizvodnja nafte i plina, Razrada polja, Odnosi s državnom i lokalnom upravom za IPNP, 10000 Zagreb, Lovinčićeva 4 zaprimljeno - elektroničkom poštom: 18.01.2021. god. i poštom: 26.01.2021. god.
22.	Ministarstvo gospodarstva i održivog razvoja, Uprava za zaštitu prirode, 10000 Zagreb, Radnička cesta 80 zaprimljeno - elektroničkom poštom: 2.02.2021. god.
23.	Hrvatska poljoprivredna komora, 10116 Zagreb, Ulica grada Vukovara 78 zaprimljeno – elektroničkom poštom: 9.02.2021. god.
24.	Ministarstvo poljoprivrede, 10000 Zagreb, Ul. grada Vukovara 78 zaprimljeno - poštom: 12.02.2021. god.

Napomena: Od javnopravnog tijela pod rednim brojem: 23. nisu zatraženi zahtjevi.

15.12.2020. donesena Odluka o izradi V.IDPPVSŽ,
28.07.2021. donesen Zaključak o utvrđivanju Prijedloga V. Izmjena i dopuna Prostornog plana Vukovarsko – srijemske županije,
30.07.2021. objavljena javna rasprava,
10.08. do 18.08.2021. trajanje javnog uvida,
26.08.2021. rok za dostavu pisanih očitovanja, mišljenja, prijedloga i primjedbi na Prijedlog V. Izmjena i dopuna Prostornog plana Vukovarsko – srijemske županije,
29.09.2021. donesen Zaključak o utvrđivanju Konačnog prijedloga V. Izmjena i dopuna Prostornog plana Vukovarsko – srijemske županije.
13.10.2021. izdana suglasnost Ministarstva prostornoga uređenja, graditeljstva i državne imovine.

6. ISPRAVE; ZAVRŠNA MIŠLJENJA, ZAKLJUČCI I SUGLASNOST

ZAVOD ZA PROSTORNO PLANIRANJE d.d. OSIJEK

Na temelju Članka 82. stavka 1. Zakona o prostornom uređenju (NN br. 153/13, 65/17, 114/18, 39/19, 98/19), direktor Zavoda donosi

RJEŠENJE

O IMENOVANJU ODGOVORNOG VODITELJA NACRTA PRIJEDLOGA DOKUMENATA PROSTORNOG UREĐENJA

I

Imenuje se Krunoslav Lipić, dipl.ing.arh. za Odgovornog voditelja Nacrta prijedloga V. Izmjena i dopuna Prostornog plana Vukovarsko-srijemske županije.

II

Ovo Rješenje stupa na snagu danom donošenja.

Osijek, 04. ožujka 2021.

ZAVOD ZA PROSTORNO PLANIRANJE
d. d.
O S I J E K
Vijenac Paje Križića 5a

Direktor:
Krunoslav Lipić, dipl.ing.arh.





REPUBLIKA HRVATSKA
HRVATSKA KOMORA ARHITEKATA

Klasa: UP/I-034-02/16-02/196
Urbroj: 505-04-16-2
Zagreb, 25. travnja 2016.

Hrvatska komora arhitekata odlučujući o zahtjevu KRUNOSLAVA LIPIĆA, dipl.ing.arh., OIB: 57250974529, iz OSIJEKA, [REDACTED] u predmetu upisa u Imenik ovlaštenih arhitekata urbanista na temelju članka 26. Zakona o komori arhitekata i komorama inženjera u graditeljstvu i prostornom uređenju (Narodne novine broj 78/15), i članka 37. Statuta Hrvatske komore arhitekata (Narodne novine broj 140/15), po zahtjevu stranke donosi

RJEŠENJE

1. U **Imenik ovlaštenih arhitekata urbanista** upisuje se **KRUNOSLAV LIPIĆ**, dipl.ing.arh., iz OSIJEKA, [REDACTED], pod rednim brojem **177**, s danom upisa **25.04.2016.** godine.
2. Upisom u **Imenik ovlaštenih arhitekata urbanista** **KRUNOSLAV LIPIĆ**, dipl.ing.arh., stječe pravo na uporabu strukovnog naziva **ovlašteni arhitekt urbanist** i pravo na obavljanje stručnih poslova temeljem članka 47. Zakona o poslovima i djelatnostima prostornog uređenja i gradnje i članka 48. Statuta Hrvatske komore arhitekata, te pravo na pečat i iskaznicu ovlaštenog arhitekta urbanista.
3. Upisom u Imenik ovlaštenih arhitekata urbanista, **KRUNOSLAVU LIPIĆU**, dipl.ing.arh., Komora izdaje pečat i iskaznicu ovlaštenog arhitekta urbanista.
4. Upisnina u iznosu od 1.000,00 kn uplaćena je na račun Hrvatske komore arhitekata.
5. Žalba protiv ovog rješenja ne odgađa njegovo izvršenje.

Obrazloženje

KRUNOSLAV LIPIĆ, dipl.ing.arh., iz OSIJEKA, [REDACTED] podnio je ovom javnopravnom tijelu zahtjev za upis u Imenik ovlaštenih arhitekata urbanista Hrvatske komore arhitekata dana 11.04.2016. godine.

Hrvatska komora arhitekata provela je postupak razmatranja dostavljenog potpunog zahtjeva imenovanog sukladno članku 64. st. 2. Zakona o komori arhitekata i komorama inženjera u graditeljstvu i prostornom uređenju i čl. 4. Pravilnika o upisima u imenike, upisnike i evidencije Hrvatske komore arhitekata te je utvrđeno da je KRUNOSLAV LIPIĆ:

- upisan u Imenik ovlaštenih arhitekata – stručni smjer ovlašteni arhitekt temeljem rješenja Klasa: UP/I-350-07/99-01/756, od 01.09.1999. godine,
- da je položio stručni ispit dana 29.05.1996. godine,
- da je završio odgovarajući studij i stekao akademski naziv diplomirani inženjer arhitekture,
- da je stekao odgovarajuće stručno iskustvo,
- da ima prebivalište na teritoriju Republike Hrvatske,
- da protiv njega nije pokrenuta istraga, odnosno da se ne vodi kazneni postupak zbog kaznenog djela koje se vodi po službenoj dužnosti,
- da je uplatio upisninu sukladno Odluci o visini upisnine i članarine Hrvatske komore arhitekata.

KRUNOSLAV LIPIĆ, dipl.ing.arh., je prema odredbama Zakona o Hrvatskoj komori arhitekata i inženjera u graditeljstvu bio upisan u Imenik ovlaštenih arhitekata – stručni smjer ovlašteni arhitekt i po toj osnovi obavljao poslove ovlaštenog arhitekta.

Prema odredbi čl. 64. st. 2. Zakona o komori arhitekata i komorama inženjera u graditeljstvu i prostornom uređenju imenovani je temeljem stečenih prava upisan u Imenik ovlaštenih arhitekata urbanista.

Temeljem ovako utvrđenog činjeničnog stanja ispunjeni su uvjeti propisani u čl. 27. Zakona o komori arhitekata i komorama inženjera u graditeljstvu i prostornom uređenju i članku 6. Pravilnika o upisima u imenike, upisnike i evidencije Hrvatske komore arhitekata.

KRUNOSLAV LIPIĆ, dipl.ing.arh. upisom u Imenik ovlaštenih arhitekata urbanista Hrvatske komore arhitekata od dana 25.04.2016. godine stječe pravo na uporabu strukovnog naziva ovlašteni arhitekt urbanist, pravo na pečat i iskaznicu, te sva prava i obveze sukladno Zakonu o komori arhitekata i komorama inženjera u graditeljstvu i prostornom uređenju, Zakonu o poslovima i djelatnostima prostornog uređenja i gradnje i Statutu Hrvatske komore arhitekata.

Slijedom ovako utvrđenog činjeničnog stanja zahtjevu je valjalo udovoljiti, te primjenom odredbi Zakona o komori arhitekata i komorama inženjera u graditeljstvu i prostornom uređenju, Zakona o poslovima i djelatnostima prostornog uređenja i Statuta Hrvatske komore arhitekata i gradnje riješiti kao u izreci.

Uputa o pravnom lijeku:

Protiv ovog rješenja može se izjaviti žalba Ministarstvu graditeljstva i prostornoga uređenja, u roku od 15 dana od dostave ovog rješenja.

Upravna pristojba po tarifnom broju 1. i 2. Tarife upravnih pristojbi Zakona o upravnim pristojbama (NN br. 8/96, 77/96, 131/97, 68/98, 66/99, 145/99, 30/00, 116/00, 163/03, 17/04, 110/04, 141/04, 150/05, 153/05, 129/06, 117/07, 25/08, 60/08, 20/10, 69/10, 126/11, 112/12, 19/13, 80/13, 40/14, 69/14, 87/14 i 94/14) naplaćena je i poništena na podnesku.

Predsjednica Hrvatske komore arhitekata
Željka Jurković, dipl.ing.arh.

Žurkovic



Dostaviti:

1. KRUNOSLAV LIPIC, OSIJEK, [REDACTED]
2. U Zbirku isprava Komore

REPUBLIKA HRVATSKA
TRGOVAČKI SUD U OSIJEKU

IZVADAK IZ SUDSKOG REGISTRA

SUBJEKT UPISA

MBS:

030006824

OIB:

78499807369

TVRTKA:

- 1 ZAVOD ZA PROSTORNO PLANIRANJE, dioničko društvo
- 1 English Urban planing institute, share holding company, Osijek, Croatia
- 1 ZPO, d.d.

SJEDIŠTE/ADRESA:

- 1 Osijek (Grad Osijek)
Vij.P.Kolarića 5/A

PRAVNI OBLIK:

- 1 dioničko društvo

PREDMET POSLOVANJA:

- 1 51.1 - Posredovanje u trgovini (trgovina na veliko uz naknadu ili na ugovornoj osnovi)
- 1 51.7 - Ostala trgovina na veliko
- 1 70.1 - Poslovanje vlastitim nekretninama
- 1 70.2 - Iznajmljivanje vlastitih nekretnina
- 1 70.31 - Agencije za promet nekretninama
- 1 72.3 - Obrada podataka
- 1 72.4 - Izrada baze podataka
- 1 74.13 - Istraživanje tržišta i ispit. javnog mnijenja
- 1 * - Savjetovanje i poslovi u arhitektonskoj djelatnosti
- 1 * - Inženjering, projektni menadžment i tehničke djelatnosti
- 1 * - Izrada elaborata o ekonomskoj vrijednosti poduzeća
- 1 * - Kopiranje, fotokopiranje, šapirografiranje i sl.usluge
- 1 * - Izvođenje investicijskih radova u inozemstvu i ustupanje investicijskih radova stranoj osobi u Hrvatskoj, a od toga samo:
 - 1 * - Izrada ekspertiza i studija, invest.programa, prostornih i urban.planova i projekata, idejnih, glavnih i detaljnih projekata i investicijsko-tehn.dokumentacije, licitacijskih elab.(tenderske dokumentacije) i dr.investicijske dokument. za objekte i radove
- 1 * - Organizacija izgradnje kompletnih objekata (inženjering), izvođački inženjering i savjetodavni (konsulting) inženjering

D004, 2017-08-21 12:04:18

Stranica:

22-08-2017





REPUBLIKA HRVATSKA
TRGOVAČKI SUD U OSIJEKU

IZVADAK IZ SUDSKOG REGISTRA

SUBJEKT UPISA

PREDMET POSLOVANJA:

- 1 * - Stručno-tehnički nadzor nad izvođenjem investicijskih radova u inozemstvu i nad izgradnjom investicijskih objekata
- 1 * - Davanje stručne pomoći odnosno konzultantskih usluga u toku izgradnje i u radovima na izgrađenim objektima
- 10 * - izrada studija o značajnom utjecaju plana i programa na okoliš
- 10 * - izrada studija o utjecaju zahvata na okoliš uključujući i izradu studija o prihvatljivosti planiranog zahvata u području prirode i izradu elaborata o zaštiti okoliša koji se odnose na zahvate za koje nije propisana obveza procjene utjecaja na okoliš
- 10 * - izrada programa zaštite okoliša uključujući akcijske planove, izrada izvješća o stanju okoliša
- 11 * - energetska certificiranje, energetska pregled zgrade i redoviti pregled sustava grijanja i sustava hlađenja ili klimatizacije u zgradi
- 12 * - stručni poslovi prostornog uređenja
- 12 * - stručni poslovi zaštite okoliša

NADZORNI ODBOR:

- 8 Sonja Cupec
Osijek, Sjenjak 44
8 - predsjednik nadzornog odbora
- 8 Stjepan Stakor
Osijek, Vj.Gorana Zobundiće 6
8 - član nadzornog odbora
- 9 Vlado Sudar
Osijek, A.Paradžika 10
9 - zamjenik predsjednika nadzornog odbora

OSOBE OVLAŠTENE ZA ZASTUPANJE:

- 8 Krunoslav Lipić
Osijek, Ivana Zajca 2
8 - član uprave
- 8 - direktor, zastupa društvo pojedinačno i neograničeno

TEMELJNI KAPITAL:

- 2 978.000,00 kuna

PRAVNI ODNOSI:

Osnivački akt:

- 1 Statut usvojen 03.11.1995. o usklađenju općine sa Zakonom o trgovačkim društvima

D004, 2017-08-21 12:04:18





REPUBLIKA HRVATSKA
TRGOVAČKI SUD U OSIJEKU

IZVADAK IZ SUDSKOG REGISTRA

SUBJEKT UPISA

PRAVNI ODNOSI:

Osnivački akt:

- 2 Odluka o izmjeni statuta od 26.04.1996. god. o usklađenju temeljnog kapitala sa ZTD
- 5 Odluka Skupštine od 19.11.1999. godine o izmjenama i dopunama Statuta i Odluka Skupštine o izmjeni članova Nadzornog odbora.
- 11 Odluka o dopunama Statuta Zavoda za prostorno planiranje, dioničkog društva donesena na skupštini društva održanoj 20.06.2014.g., kojom se članak 10.dopunjuje novom djelatnošću.

Statut:

- 4 Odluka Skupštine od 19.11.1999.godine o izmjeni i dopuni Statuta, kojom se broj članova nadzornog odbora sa 5 članova smanjuje na 3 člana.
- 6 Odlukom Skupštine društva od 25.04.2003.g. brisan podnaslov ispred čl.15., promjenjen čl.18. koji se odnosi na oblik izdavanja dionica i vođenje podataka o pravima vezanim uz dionice, te brisani čl.18.-27. Statuta sa pripadajućim podnaslovima.
- 10 Odluka o izmjenama i dopunama Statuta, donesena na Skupštini Društva 04.10.2010. g., kojom se mijenjaju odredbe čl. 10., a odnose se na predmet poslovanja društva, te se dodaje članak 33. koji se odnosi na mogućnost imenovanja člana Nadzornog odbora
- 12 Odluka o dopunama Statuta Zavoda za prostorno planiranje, dioničkog društva, donesena na skupštini društva održanoj 01.08.2017.g., kojom se članak 10. dopunjuje novom djelatnošću

OSTALI PODACI:

- 7 Promjena osobnih podataka zamjenika predsjednika Nadzornog odbora zbog promjene adrese.

FINANCIJSKA IZVJEŠĆA:

	Predano	God.	Za razdoblje	Vrsta izvještaja
eu	28.06.17	2016	01.01.16 - 31.12.16	GFI-POD izvještaj

Upise u glavnu knjigu proveli su:

RBU Tt	Datum	Naziv suda
0001 Tt-95/956-2	21.11.1995	Trgovački sud u Osijeku
0002 Tt-96/337-2	06.06.1996	Trgovački sud u Osijeku
0003 Tt-97/872-4	16.09.1997	Trgovački sud u Osijeku
0004 Tt-00/173-2	18.02.2000	Trgovački sud u Osijeku
0005 Tt-00/73-4	18.02.2000	Trgovački sud u Osijeku
0006 Tt-03/605-2	26.05.2003	Trgovački sud u Osijeku

D004, 2017-08-21 12:04:18

Stranica 43 od 41





REPUBLIKA HRVATSKA
TRGOVAČKI SUD U OSIJEKU

IZVADAK IZ SUDSKOG REGISTRA

SUBJEKT UPISA

Upise u glavnu knjigu proveli su:

RBU Tt	Datum	Naziv suda
0007 Tt-03/1563-2	22.12.2003	Trgovački sud u Osijeku
0008 Tt-05/1376-7	10.01.2006	Trgovački sud u Osijeku
0009 Tt-07/1829-3	27.12.2007	Trgovački sud u Osijeku
0010 Tt-10/1736-2	19.10.2010	Trgovački sud u Osijeku
0011 Tt-14/3454-2	08.07.2014	Trgovački sud u Osijeku
0012 Tt-17/5184-6	21.08.2017	Trgovački sud u Osijeku
eu /	30.06.2009	elektronički upis
eu /	30.06.2010	elektronički upis
eu /	16.06.2011	elektronički upis
eu /	26.06.2012	elektronički upis
eu /	01.07.2013	elektronički upis
eu /	01.07.2014	elektronički upis
eu /	30.06.2015	elektronički upis
eu /	28.06.2016	elektronički upis
eu /	28.06.2017	elektronički upis

U Osijeku, 21. kolovoza 2017.

Ovlaštena osoba

OVAJ IZVADAK VJERAN JE IZVORNIKU
BROJ UPISNIKA POD KOJIM JE IZVADAK
IZDAN R3-2929/17-2

TRGOVAČKI SUD U OSIJEKU
22-08-2017

Osijek,



UPRAVA SUDSKOG
REGISTRA

[Handwritten signature]



REPUBLIKA HRVATSKA

MINISTARSTVO
PROSTORNOG UREĐENJA,
GRADITELJSTVA I STANOVANJA
10000 Zagreb, Ulica grada Vukovara 78
Tel: 01/61 33 444 fax: 01/61 12 131

ZAVOD ZA PROSTORNO PLANIRANJE, d. d.
O S I J E K

PRIMLJENO: 20. 09. 95.			
Org. jed.	Broj	Planir.	Ujedinost
	438		

Uprava za prostorno uređenje

Klasa : 350-02/95-01/90
Urbroj: 531-02/1-1-95-2
Zagreb, 15. rujna 1995.

“ZAVOD ZA PROSTORNO PLANIRANJE” d.d.
Vijenac Paje Kolarica 5a
O S I J E K

Predmet: Suglasnost za upis u sudski registar
- dostavlja se

Na temelju odredbe članka 8. stavak 3. Zakona o prostornom uređenju (“Narodne novine”, br. 30/94) i odredbe članka 2. točka 1. Pravilnika o izdavanju suglasnosti za upis u sudski registar pravnih osoba koje obavljaju stručne poslove prostornog uređenja (“Narodne novine”, br. 93/94), Ministarstvo prostornog uređenja, graditeljstva i stanovanja daje

S U G L A S N O S T

ZA UPIS U SUDSKI REGISTAR

pravne osobe : **“ZAVOD ZA PROSTORNO PLANIRANJE” d.d.**

adresa : **OSIJEK, Vijenac Paje Kolarica 5a**

da obavlja stručne poslove prostornog uređenja u svezi s izradom:

- dokumenta prostornog uređenja i stručnih podloga za izdavanje lokacijskih dozvola





REPUBLIKA HRVATSKA

MINISTARSTVO GRADITELJSTVA
I PROSTORNOGA UREĐENJA

10000 Zagreb, Ulica Republike Austrije 20
Tel: 01/ 3782 444 Fax: 01/ 3772 822

Uprava za prostorno uređenje, pravne poslove i programe Europske unije

Klasa: UP/I-350-02/17-07/22

Urbroj: 531-05-17-4

Zagreb, 30. kolovoza 2017.

Ministarstvo graditeljstva i prostornoga uređenja, povodom zahtjeva ZAVODA ZA PROSTORNO PLANIRANJE d.d. iz Osijeka, Vijenac Paje Kolarića 5a, zastupanog po direktoru Krunoslavu Lipiču, dipl.ing.arh., za izdavanje suglasnosti za obavljanje stručnih poslova prostornog uređenja, na temelju članka 9. Zakona o poslovima i djelatnostima prostornog uređenja i gradnje („Narodne novine“, br. 78/15.), donosi

RJEŠENJE

I. **ZAVODU ZA PROSTORNO PLANIRANJE d.d. iz Osijeka, Vijenac Paje Kolarića 5a, daje se suglasnost za obavljanje stručnih poslova izrade nacрта prijedloga svih prostornih planova i nacрта izvješća o stanju u prostoru svih razina te obavljanje poslova u vezi s pripremom i donošenjem svih prostornih planova i izvješća o stanju u prostoru svih razina iz članka 2. stavka 1. točke 1. Pravilnika o izdavanju suglasnosti za obavljanje stručnih poslova prostornog uređenja („Narodne novine“ br. 136/15.).**

II. Pravna osoba iz točke I. izreke ovog rješenja dužna je jednom godišnje u mjesecu u kojem je izdana suglasnost dostaviti Ministarstvu dokumentaciju kojom se dokazuje da nisu prestali postojati uvjeti za obavljanje stručnih poslova prostornog uređenja.

III. Suglasnost iz točke I. izreke ovoga rješenja ukinuti će se rješenjem ako pravna osoba prestane ispunjavati uvjete propisane za izdavanje suglasnosti, uvjete koji moraju biti ispunjeni prilikom izrade prostornih planova ili ako stručne poslove prostornog uređenja obavlja protivno Zakonu o poslovima i djelatnostima prostornog uređenja i gradnje, propisima donesenim na temelju tog Zakona ili protivno propisima kojima se uređuje područje prostornog uređenja.

Obrazloženje

ZAVOD ZA PROSTORNO PLANIRANJE d.d. iz Osijeka, Vijenac Paje Kolarića 5a, podnio je ovom Ministarstvu zahtjev za izdavanje suglasnosti za obavljanje svih stručnih poslova prostornog uređenja.

Podnositelj zahtjeva je uz zahtjev priložio sve dokaze propisane odredbom članka 4. Pravilnika o izdavanju suglasnosti za obavljanje stručnih poslova prostornog uređenja:

1. fotokopiju rješenja o upisu u sudski registar iz kojeg je vidljivo da je ZAVOD ZA PROSTORNO PLANIRANJE d.d. iz Osijeka, registriran za obavljanje stručnih poslova prostornog uređenja te

2. dokaze da ima zaposlene ovlaštene arhitekta urbaniste :
- Sandra Horvat, dipl.ing.arh., ovlaštena arhitektica urbanistica, br.ovl. A-U 203
- i Vanesa Budač, dipl.ing.arh., ovlaštena arhitektica urbanistica, br.ovl. A-U 180
- Za svaku od navedenih ovlaštenih arhitekta urbanistica priloženo je :
- a) rješenje o upisu u Imenik ovlaštenih arhitekata urbanista i
- b) izvornik potvrde o podacima evidentiranim u matičnoj evidenciji Hrvatskog zavoda za mirovinsko osiguranje ne starije od 30 dana.

Uvidom u navedenu dokumentaciju utvrđeno je da podnositelj zahtjeva ispunjava sve uvjete za izdavanje zatražene suglasnosti.

Slijedom izloženog, a sukladno odredbi članka 96. stavak 1. Zakona o općem upravnom postupku („Narodne novine“, br. 47/09.), riješeno je kao u točki I. izreke ovog rješenja.

Sukladno odredbi članka 10. stavak 2. Zakona o poslovima i djelatnostima prostornog uređenja i gradnje, riješeno je kao u točki II. izreke ovoga rješenja.

Sukladno odredbi članka 10. stavak 1. istog Zakona, riješeno je kao u točki III. izreke ovog rješenja.

Upravna pristojba u državnim biljezima u iznosu od 35,00 kn po Tar.br. 1. i 2. Tarife upravnih pristojbi Uredbe o tarifi upravnih pristojbi („Narodne novine“, broj 8/17) nalijepljena je na zahtjevu i poništena.

UPUTA O PRAVNOM LIJEKU:

Ovo je rješenje izvršno u upravnom postupku i protiv njega se ne može izjaviti žalba, ali se može pokrenuti upravni spor pred Upravnim sudom u Osijeku. Upravni spor pokreće se tužbom koja se podnosi u roku od 30 dana od dana dostave ovog rješenja. Tužba se navedenom Upravnom sudu predaje neposredno u pisanom obliku ili usmeno na zapisnik, ili se šalje poštom, odnosno dostavlja elektronički.



Dostaviti:

1. ZAVOD ZA PROSTORNO PLANIRANJE d.d., 31 000 Osijek, Vijenac Paje Kolarića 5a n/p Krunoslav Lipić, direktor
2. Evidencija suglasnosti, ovdje
3. Spis, ovdje

Mišljenje Ministarstva gospodarstva i održivog razvoja, Uprava za procjenu utjecaja na okoliš i održivo gospodarenje otpadom



REPUBLIKA HRVATSKA
MINISTARSTVO GOSPODARSTVA
I ODRŽIVOG RAZVOJA

Uprava za procjenu utjecaja na okoliš
i održivo gospodarenje otpadom

KLASA: 351-03/20-01/1525
URBROJ: 517-03-1-1-20-2

Zagreb, 30. listopada 2020.

Vukovarsko-srijemska županija
Služba za prostorno planiranje,
gradnju i zaštitu okoliša
Županijska 9
32000 Vukovar

PREDMET: Mišljenje o potrebi provedbe strateške procjene utjecaja na okoliš za V. Izmjene i dopune Prostornog plana Vukovarsko-srijemske županije
– mišljenje, daje se

Uprava za procjenu utjecaja na okoliš i održivo gospodarenje otpadom Ministarstva gospodarstva i održivog razvoja (dalje u tekstu: Ministarstvo) zaprimila je 26. listopada 2020. godine zahtjev Službe za prostorno planiranje, gradnju i zaštitu okoliša Vukovarsko-srijemske županije (KLASA: 350-02/20-01/06; URBROJ: 2196/1-14-01-20-01 od 26. listopada 2020. godine) za mišljenjem temeljem članka 66. stavka 1. Zakona o zaštite okoliša („Narodne novine“, broj 80/13, 153/13, 78/15, 12/18 i 118/18; dalje u tekstu: Zakon) o potrebi provedbe postupka strateške procjene utjecaja na okoliš za V. Izmjene i dopune Prostornog plana Vukovarsko-srijemske županije (dalje u tekstu: Izmjene i dopune Plana). Uz zahtjev je dostavljen nacrt prijedloga Odluke o donošenju Izmjena i dopuna Plana te zahtjev društva Vermilion Zagreb Exploration d.o.o. iz Zagreba za izmjenama i dopunama Prostornog plana Vukovarsko-srijemske županije.

Ciljevi i programska polazišta izrade Izmjena i dopuna Plana su preispitivanje i određivanje istražnih prostora i eksploatacijskih polja ugljikovodika za novootkrivene rezerve u bušotinama „Cerić“ i „Berak“, temeljem zahtjeva društva Vermilion Zagreb Exploration d.o.o. iz Zagreba za određivanjem i ucrtavanjem istražnih prostora i eksploatacijskih polja ugljikovodika u Prostorni plan Vukovarsko-srijemske županije. Za područje istražnog prostora SAVA - 10 (SA - 10), kojim su obuhvaćena i područja budućih eksploatacijska polja ugljikovodika „Cerić-I“ i „Berak-I“ te područje na kojem se trenutno provode istražne aktivnosti, proveden je postupak strateške procjene utjecaja na okoliš za Okvirni plan i program istraživanja i eksploatacije ugljikovodika na kopnu. U

predmetnom postupku strateške procjene i strateškom studijom određeni su, opisani i procijenjeni vjerojatno značajni utjecaji na okoliš i ekološku mrežu koji mogu nastati provedbom Okvirnog plana i programa istraživanja i eksploatacije ugljikovodika na kopnu, koji obuhvaća kopneni dio Republike Hrvatske, površine približno 52 000 km², a koji između ostalog uključuje i istražni prostor SAVA - 10 (SA - 10). U predmetnom postupku strateške procjene definirane su mjere zaštite okoliša i ublažavanja negativnog utjecaja na ekološku mrežu, koje su postale sastavni dio Okvirnog plana i programa istraživanja i eksploatacije ugljikovodika na kopnu.

Člankom 63. stavkom 1. Zakona propisano je da se strateška procjena obvezno provodi za planove, njihove izmjene i dopune, uključujući i one čija se provedba financira iz sredstava Europske unije, a koji se donose na područnoj (regionalnoj) razini iz područja prostornog planiranja, kada daju okvir za zahvate koji podliježu ocjeni o potrebi procjene utjecaja na okoliš, odnosno procjeni utjecaja na okoliš. Člankom 64. stavkom 1. Zakona propisano je da se za planove kojima se određuje uporaba malih površina na lokalnoj razini te za manje izmjene i dopune planova i programa iz članka 63. Zakona obvezno provodi postupak u kojem se odlučuje o potrebi provedbe strateške procjene.

Imajući u vidu da je prostorni obuhvat ciljeva i programskih polazišta Izmjena i dopuna Plana procijenjen u postupku strateške procjene za Okvirni plan i program istraživanja i eksploatacije ugljikovodika na kopnu, za Izmjene i dopune Plana nije potrebno provesti postupak strateške procjene niti ocjene o potrebi strateške procjene utjecaja na okoliš, uz obvezu pridržavanja svih ograničenja i mjere zaštite okoliša te mjera ublažavanja negativnog utjecaja na ekološku mrežu definiranih za istražni prostor SAVA - 10 (SA - 10) iz Okvirnog plana i programa istraživanja i eksploatacije ugljikovodika na kopnu.



Mišljenje Ministarstva gospodarstva i održivog razvoja, Uprava za zaštitu prirode



REPUBLIKA HRVATSKA

MINISTARSTVO GOSPODARSTVA I
ODRŽIVOG RAZVOJA

Uprava za zaštitu prirode

KLASA: 612-07/20-62/25

URBROJ: 517-05-2-3-20-2

Zagreb, 4. studeni 2020.

VUKOVARSKO-SRIJEMSKA ŽUPANIJA

Služba za prostorno planiranje,

gradnju i zaštitu okoliša

Županijska 9

32 000 Vukovar

**PREDMET: Mišljenje o potrebi provođenja postupka ocjene prihvatljivosti
za ekološku mrežu za V. Izmjene i dopune Prostornog plana
Vukovarsko-srijemske županije
- očitovanje, daje se**

Veza: Vaš dopis KLASA: 350-02/20-01/06, URBROJ: 2196/1-14-01-20-01

Ministarstvo gospodarstva i održivog razvoja, Uprava za zaštitu prirode zaprimila je vaš zahtjev pod gornjom oznakom za mišljenje o potrebi provedbe postupka iz područja zaštite okoliša i prirode odnosno potrebe provedbe postupka ocjene prihvatljivosti za ekološku mrežu za V. Izmjene i dopune Prostornog plana Vukovarsko-srijemske županije (dalje u tekstu: Izmjene i dopune Plan).

Uz zahtjev je dostavljen nacrt prijedloga Odluke o donošenju Izmjena i dopuna Plana te zahtjev društva Vermilion Zagreb Exploration d.o.o. iz Zagreba za izmjene i dopune Prostornog plana Vukovarsko-srijemske županije.

Ciljevi i programska polazišta izrade Izmjena i dopuna Prostornog Plana su preispitivanje i određivanje istražnih prostora i eksploatacijskih polja ugljikovodika za novootkrivene rezerve u bušotinama „Cerić“ i „Berak“, temeljem zahtjeva društva Vermilion Zagreb Exploration d.o.o. iz Zagreba za određivanjem i ucrtavanjem istražnih prostora i eksploatacijskih polja ugljikovodika u Prostorni plan Vukovarsko-srijemske županije. Za područje istražnog prostora SAVA – 10 (SA – 10), kojim su obuhvaćena i područja budućih eksploatacijskih polja ugljikovodika „Cerić-1“ i „Berek-1“ te područje na kojem se trenutno provode istražne aktivnosti, proveden je postupak strateške procjene utjecaja na okoliš za Okvirni plan i program istraživanja i eksploatacije ugljikovodika na kopnu i postupak Glavne ocjene prihvatljivosti za ekološku mrežu (dalje u tekstu: Glavna ocjena).

U predmetnom postupku strateške procjene i strateškom studijom odnosno Glavnom ocjenom, određeni su, opisani i procijenjeni vjerojatno značajni utjecaji na okoliš i ekološku mrežu koji mogu nastati provedbom Okvirnog plana i programa istraživanja i eksploatacije ugljikovodika na kopnu, koji uključuju i istražni prostor SAVA - 10 (SA - 10). U predmetnom postupku strateške procjene i Glavne ocjene definirane su mjere zaštite okoliša i mjere ublažavanja negativnog utjecaja na ciljeve očuvanja i cjelovitost područja ekološke mreže, koje su postale sastavni dio Okvirnog plana i programa istraživanja i eksploatacije ugljikovodika na kopnu.

Područja istražnih prostora i budućih eksploatacijskih polja ugljikovodika za novootkrivene rezerve plina u bušotinama „Cerić-1“ i „Berek-1“ nalaze se izvan područja zaštićenih temeljem Zakona o zaštiti prirode (Narodne novine, br. 80/13, 15/18, 14/19 i 127/19) i izvan područja ekološke mreže, sukladno Uredbi o ekološkoj mreži i nadležnostima ustanova za upravljanje područjima ekološke mreže (Narodne novine, br. 80/19).

Najbliže područje ekološke mreže, područje značajno za vrste i stanišne tipove (POVS), HR2001414 Spačvanski bazen te područje očuvanja značajno za ptice HR1000006 Spačvanski bazen udaljeno je oko 4,7 km od područja budućih eksploatacijskih polja ugljikovodika „Cerić-1“ i „Berek-1“, a najbliže zaštićeno područje je spomenik parkovne arhitekture Nuštar – park oko dvorca udaljen oko 2,2 km.

Ministarstvo zaštite okoliša i energetike, Uprava za procjenu utjecaja na okoliš i održivo gospodarstvo otpadom dala je Mišljenje (KLASA: 351-03/20-01/1525, URBROJ: 517-03-1-1-20-2 od 30. listopada 2020.) da za V. Izmjene i dopune Prostornog plana Vukovarsko-srijemske županije nije potrebno provesti postupak ocjene kao ni postupak strateške procjene utjecaja na okoliš.

Budući da je razlog Izmjena i dopuna Plana i prostorni obuhvat ciljeva i programskih polazišta ocijenjen u postupku strateške procjene utjecaja na okoliš za Okvirni plan i program istraživanja i eksploatacije ugljikovodika na kopnu i postupku Glavne ocjene prihvatljivosti za ekološku mrežu, za Izmjene i dopune Plana nije potrebno provesti postupak ocjene prihvatljivosti za ekološku mrežu, uz obvezu pridržavanja svih ograničenja i mjera zaštite okoliša te mjera ublažavanja negativnih utjecaja na ciljeve očuvanja i cjelovitost područja ekološke mreže definiranih za istražni prostor SAVA – 10 (SA – 10) iz Okvirnog plana i programa istraživanja i eksploatacije ugljikovodika na kopnu.



Dostavlja se:

1. Naslovu
2. U spis predmeta, ovdje



REPUBLIKA HRVATSKA



VUKOVARSKO-SRIJEMSKA ŽUPANIJA
Ž U P A N

KLASA: 350-02/20-01/07
URBROJ: 2196/1-01-21-3
Vukovar, 28. srpnja 2021. godine

Na temelju članka 95. stavka 3. Zakona o prostornom uređenju („Narodne novine“, broj: 153/13., 65/17., 114/18., 39/19. i 98/19.), članka 42. stavka 3. i članka 48. Zakona o lokalnoj i područnoj (regionalnoj) samoupravi („Narodne novine“, broj: 33/01., 60/01., 129/05., 109/07., 125/08., 36/09., 150/11., 144/12., 19/13. – pročišćeni tekst, 137/15. – ispravak, 123/17., 98/19. i 144/20.), članka 30. stavka 2. i članka 41. Statuta Vukovarsko-srijemske županije („Službeni vjesnik“ Vukovarsko-srijemske županije, broj: 3/21.), te članka 99. stavka 3. Poslovnika Županijske skupštine Vukovarsko-srijemske županije („Službeni vjesnik“ Vukovarsko-srijemske županije, broj: 3/21.), župan Vukovarsko-srijemske županije donosi

Z A K L J U Č A K

o utvrđivanju Prijedloga V. Izmjena i dopuna Prostornog plana Vukovarsko-srijemske županije za javnu raspravu

Članak 1.

Utvrdjuje se Prijedlog V. Izmjena i dopuna Prostornog plana Vukovarsko-srijemske županije (u daljnjem tekstu: Prijedlog V. Izmjena i dopuna Plana) te upućuje u javnu raspravu.

Članak 2.

Objavu i postupak javne rasprave provodi Služba za prostorno planiranje, gradnju i zaštitu okoliša kao nositelj izrade Prijedloga V. Izmjena i dopuna Plana.

Članak 3.

Objava javne rasprave sadrži mjesto, datum početka i trajanje javnog uvida u Prijedlog V. Izmjena i dopuna Plana, mjesto i datum izlaganja, poziv zainteresiranim osobama za sudjelovanje u javnoj raspravi te rok u kojem se nositelju izrade dostavljaju pisana mišljenja, prijedlozi i primjedbe na Prijedlog V. Izmjena i dopuna Plana, a objavljuje se prije početka javne rasprave.

Članak 4.

Javna rasprava bit će objavljena u „Službenom vjesniku“ Vukovarsko-srijemske županije te na mrežnim stranicama Ministarstva prostornoga uređenja, graditeljstva i državne imovine i Vukovarsko-srijemske županije.

Članak 5.

U skladu s objavom javne rasprave, Prijedlog V. Izmjena i dopuna Plana bit će stavljen na javni uvid na oglasnu ploču Službe za prostorno planiranje, gradnju i zaštitu okoliša Vukovarsko-srijemske županije, HR-32000 Vukovar, Županijska 11, na mrežnu stranicu Službe za prostorno planiranje, gradnju i zaštitu okoliša Vukovarsko-srijemske županije i u informacijskom sustavu (ISPU) Ministarstva prostornoga uređenja, graditeljstva i državne imovine.

Članak 6.

Javno izlaganje održat će se u Vukovaru u Velikoj vijećnici Vukovarsko-srijemske županije, Županijska 9.

Članak 7.

Ovaj Zaključak stupa na snagu danom donošenja, a objavit će se u „Službenom vjesniku“ Vukovarsko-srijemske županije i na mrežnoj stranici Vukovarsko-srijemske županije.





REPUBLIKA HRVATSKA



VUKOVARSKO-SRIJEMSKA ŽUPANIJA
Ž U P A N

KLASA: 350-02/20-01/07
URBROJ: 2196/1-01-21-4
Vukovar, 29. rujna 2021. godine

Na temelju članka 105. stavka 3. Zakona o prostornom uređenju („Narodne novine“, broj: 153/13., 65/17., 114/18., 39/19. i 98/19.), članka 42. stavka 3. i članka 48. Zakona o lokalnoj i područnoj (regionalnoj) samoupravi („Narodne novine“, broj: 33/01., 60/01., 129/05., 109/07., 125/08., 36/09., 150/11., 144/12., 19/13. – pročišćeni tekst, 137/15. – ispravak, 123/17., 98/19. i 144/20.), članka 30. stavka 2. i članka 41. Statuta Vukovarsko-srijemske županije („Službeni vjesnik“ Vukovarsko-srijemske županije, broj: 3/21.), te članka 99. stavka 3. Poslovnika Županijske skupštine Vukovarsko-srijemske županije („Službeni vjesnik“ Vukovarsko-srijemske županije, broj: 3/21.), župan Vukovarsko-srijemske županije donosi

ZAKLJUČAK

o utvrđivanju Konačnog prijedloga V. Izmjena i dopuna Prostornog plana Vukovarsko-srijemske županije

Članak 1.

Utvrđuje se Konačni prijedlog V. Izmjena i dopuna Prostornog plana Vukovarsko-srijemske županije i prihvaća Izvješće o javnoj raspravi o Prijedlogu V. Izmjena i dopuna Prostornog plana Vukovarsko-srijemske županije.

Članak 2.

Konačni prijedlog V. Izmjena i dopuna Prostornog plana Vukovarsko-srijemske županije uputit će se po pribavljenoj suglasnosti Ministarstva prostornoga uređenja, graditeljstva i državne imovine, Županijskoj skupštini Vukovarsko-srijemske županije na donošenje.

Članak 3.

Ovaj Zaključak stupa na snagu danom donošenja, a objavit će se u „Službenom vjesniku“ Vukovarsko-srijemske županije i na mrežnoj stranici Vukovarsko-srijemske županije.





REPUBLIKA HRVATSKA

MINISTARSTVO PROSTORNOGA UREĐENJA,
GRADITELJSTVA I DRŽAVNE IMOVINE

UPRAVA ZA PROSTORNO UREĐENJE
I DOZVOLE DRŽAVNOG ZNAČAJA

KLASA: 350-02/21-04/2
URBROJ: 531-06-01-02/07-21-3
Zagreb, 13. listopada 2021.

VUKOVARSKO-SRIJEMSKA ŽUPANIJA
Služba za prostorno planiranje,
gradnju i zaštitu okoliša
Županijska 9, 32000 Vukovar

PREDMET: Konačni prijedlog V. Izmjena i dopuna Prostornog plana Vukovarsko-srijemske županije
- suglasnost, izdaje se

VEZA: Vaš dopis, KLASA: 350-02/20-01/06, URBROJ: 2196/1-14-01-21-14,
od 1. listopada 2021.

Temeljem odredbe članka 108. Zakona o prostornom uređenju („Narodne novine“ br. 153/13, 65/17, 114/18, 39/19 i 98/19 – u daljnjem tekstu: Zakon) Ministarstvo prostornoga uređenja, graditeljstva i državne imovine izdaje

SUGLASNOST

na Konačni prijedlog V. Izmjena i dopuna Prostornog plana Vukovarsko-srijemske županije („Službeni vjesnik Vukovarsko-srijemske županije“ br. 7/02, 8/07, 9/07, 9/11, 19/14, 14/20 i 5/21).



RAVNATELJ

izv.prof.dr.sc. Milan Rezo, dipl.ing.geod.